

ΕΘΝΙΚΗ ΣΤΑΤΙΣΤΙΚΗ ΥΠΗΡΕΣΙΑ ΤΗΣ ΕΛΛΑΔΟΣ  
NATIONAL STATISTICAL SERVICE OF GREECE

ΑΠΟΓΡΑΦΗ  
ΠΛΗΘΥΣΜΟΥ — ΚΑΤΟΙΚΙΩΝ  
18 ΜΑΡΤΙΟΥ 2001  
(ΜΟΝΙΜΟΣ ΠΛΗΘΥΣΜΟΣ)

POPULATION & HOUSING  
CENSUS  
18<sup>th</sup> MARCH 2001  
(USUAL RESIDENT POPULATION)

[ Τόμος I / Volume I ]







# ΑΠΟΤΕΛΕΣΜΑΤΑ ΑΠΟΓΡΑΦΗΣ ΠΛΗΘΥΣΜΟΥ – ΚΑΤΟΙΚΙΩΝ

ΤΗΣ 18ης ΜΑΡΤΙΟΥ 2001

## ΤΟΜΟΣ Ι

Μόνιμος και νόμιμος πληθυσμός, τάξεις μεγέθους των οικισμών, επιφάνεια,  
μέσος σταθμικός των υψομέτρων, υψομετρικές ζώνες





## ΠΡΟΛΟΓΟΣ

Η Εθνική Στατιστική Υπηρεσία της Ελλάδος, αμέσως μετά τη διενέργεια της απογραφής πληθυσμού-κατοικιών της 18ης Μαρτίου 2001, άρχισε την επεξεργασία του απογραφικού υλικού, σύμφωνα με το προκαθορισμένο πρόγραμμα. Τα αποτελέσματα που προέκυψαν από την πρώτη επεξεργασία του απογραφικού υλικού και των συγκεντρωτικών απογραφικών καταστάσεων δημοσιεύονται σε τρεις εκδόσεις της ΕΣΥΕ με τους τίτλους: «Πραγματικός Πληθυσμός της Ελλάδος», «Μόνιμος Πληθυσμός της Ελλάδος» και «Νόμιμος Πληθυσμός της Ελλάδος».

Μετά από καθολική επεξεργασία του απογραφικού υλικού εμφανίζονται σε επίπεδο νομού, δήμου και κοινότητας, δημοτικού και κοινοτικού διαμερίσματος όλα τα στοιχεία του πληθυσμού, που συγκεντρώθηκαν με την απογραφή. Τα δημοσιεύματα που περιέχουν τα στοιχεία αυτά εκδίδονται με το γενικό τίτλο «Αποτελέσματα Απογραφής Πληθυσμού-Κατοικιών της 18ης Μαρτίου 2001» και είναι τα ακόλουθα:

- ΤΟΜΟΣ Ι. Μόνιμος και νόμιμος πληθυσμός, τάξεις μεγέθους των οικισμών, επιφάνεια, μέσος σταθμικός των υψομέτρων, υψομετρικές ζώνες.
- ΤΟΜΟΣ ΙΙ. Δημογραφικά και κοινωνικά χαρακτηριστικά του πληθυσμού.
- ΤΟΜΟΣ ΙΙΙ. Οικονομικά χαρακτηριστικά του πληθυσμού.
- ΤΟΜΟΣ ΙV. Κατοικίες, συνθήκες στεγάσεως νοικοκυριών, μετακίνηση στο εσωτερικό και από το εξωτερικό, στοιχεία πυρηνικών οικογενειών.
- ΤΟΜΟΣ V. Δημογραφικά, κοινωνικά και οικονομικά χαρακτηριστικά του πληθυσμού, μετακίνηση στο εσωτερικό και από το εξωτερικό, κατοικίες, νοικοκυριά και συνθήκες στεγάσεώς τους.

Στον παρόντα τόμο Ι περιέχονται γενικά χαρακτηριστικά του πληθυσμού της απογραφής 2001.

Ο τόμος αυτός περιέχει την ανάλυση του μόνιμου πληθυσμού κατά δήμους/κοινότητες, δημοτικά/κοινοτικά διαμερίσματα και οικισμούς. Την ανάλυση του νόμιμου πληθυσμού κατά δήμους και κοινότητες. Το χαρακτηρισμό του κάθε δημοτικού/κοινοτικού διαμερίσματος σε αστικό, αγροτικό, πεδινό, ημιορεινό και ορεινό. Την επιφάνεια σε τετραγωνικά χιλιόμετρα, την πυκνότητα του πληθυσμού, το μέσο σταθμικό των υψομέτρων των δήμων/κοινοτήτων και δημοτικών/κοινοτικών διαμερισμάτων και την κατάταξη των οικισμών κατά τάξεις μεγέθους του πληθυσμού τους και κατά υψομετρικές ζώνες. Η επιφάνεια και το υψόμετρο υπολογίστηκαν από την ΕΣΥΕ, βάσει χαρτών κλίμακας 1:50.000, τους οποίους χορήγησε η Γεωγραφική Υπηρεσία Στρατού.

Πειραιάς, 2009



ΕΜΜΑΝΟΥΗΛ ΚΟΝΤΟΠΥΡΑΚΗΣ  
Γενικός Γραμματέας  
της Εθνικής Στατιστικής Υπηρεσίας  
της Ελλάδος





# ΠΙΝΑΚΑΣ ΠΕΡΙΕΧΟΜΕΝΩΝ

Σελίδα  
Page

ΠΡΟΛΟΓΟΣ .....	5
<b>ΜΕΡΟΣ ΠΡΩΤΟ: ΕΙΣΑΓΩΓΗ</b>	
A. ΙΣΤΟΡΙΚΗ ΕΠΙΣΚΟΠΗΣΗ ΤΩΝ ΑΠΟΓΡΑΦΩΝ ΠΛΗΘΥΣΜΟΥ ΤΗΣ ΕΛΛΑΔΟΣ (1828 - 2001) .....	9
B. ΜΕΘΟΔΟΛΟΓΙΑ ΔΙΕΝΕΡΓΕΙΑΣ ΤΗΣ ΑΠΟΓΡΑΦΗΣ ΠΛΗΘΥΣΜΟΥ 2001 .....	10
1. Γενικά .....	10
2. Οργάνωση της απογραφής .....	12
3. Διενέργεια της απογραφής .....	13
Γ. ΑΝΑΛΥΣΗ ΤΩΝ ΑΠΟΤΕΛΕΣΜΑΤΩΝ ΤΗΣ ΑΠΟΓΡΑΦΗΣ ΠΛΗΘΥΣΜΟΥ 2001 .....	13
1. Βασικές έννοιες και ορισμοί .....	13
2. Πληθυσμός της Ελλάδος, επιφάνεια και πυκνότητα .....	14
3. Κατανομή των οικισμών και του πληθυσμού τους κατά υψομετρικές ζώνες .....	15
4. Πληθυσμός, επιφάνεια και πυκνότητα πληθυσμού, κατά γεωγραφικές και διοικητικές διαιρέσεις .....	16
5. Αστικός και αγροτικός πληθυσμός .....	24
6. Μόνιμος και νόμιμος πληθυσμός .....	26
ΠΑΡΑΡΤΗΜΑ: Απογραφικό δελτίο 2001 .....	33

## ΜΕΡΟΣ ΔΕΥΤΕΡΟ: ΑΝΑΛΥΤΙΚΟΙ ΠΙΝΑΚΕΣ

1. Μόνιμος πληθυσμός κατανεμημένος σε ομοδημότες, ετεροδημότες και αλλοδαπούς. Νόμιμος πληθυσμός κατανεμημένος σε διαμένοντες στο δήμο ή την κοινότητα που είναι δημότες, σε άλλους δήμους και κοινότητες και διαμένοντες στο εξωτερικό.	
α) Σύνολο Ελλάδος και γεωγραφικά διαμερίσματα .....	45
β) Νομοί .....	46
γ) Δήμοι και κοινότητες, δημοτικά και κοινοτικά διαμερίσματα, οικισμοί .....	47
2. Οικισμοί και μόνιμος πληθυσμός αυτών, κατά τάξεις μεγέθους.	
α) Σύνολο Ελλάδος και γεωγραφικά διαμερίσματα .....	318
β) Νομοί .....	320
3. Μόνιμος πληθυσμός, επιφάνεια και πυκνότητα πληθυσμού, με διάκριση σε αστικές και αγροτικές περιοχές, καθώς και σε πεδινές, ημιορεινές και ορεινές περιοχές. Μέσος σταθμικός των υψομέτρων των δημοτικών και κοινοτικών διαμερισμάτων	
α) Σύνολο Ελλάδος και γεωγραφικά διαμερίσματα .....	326
β) Νομοί .....	327
γ) Δήμοι και κοινότητες, δημοτικά και κοινοτικά διαμερίσματα .....	329
4. Οικισμοί και μόνιμος πληθυσμός κατά υψομετρικές ζώνες.	433
α) Σύνολο Ελλάδος και γεωγραφικά διαμερίσματα .....	432
β) Νομοί .....	433





## ΕΙΣΑΓΩΓΗ

### Α. ΙΣΤΟΡΙΚΗ ΕΠΙΣΚΟΠΗΣΗ ΤΩΝ ΑΠΟΓΡΑΦΩΝ ΠΛΗΘΥΣΜΟΥ ΤΗΣ ΕΛΛΑΔΟΣ (1828 – 2001)

Η πρώτη γενική απογραφή πληθυσμού, που έγινε στην Ελλάδα μετά την Ελληνική Επανάσταση, ήταν η απογραφή του έτους 1828, όταν κυβερνήτης της Ελλάδος ήταν ο Ιωάννης Καποδίστριας. Με την απογραφή αυτή έγινε η εξακρίβωση του πληθυσμού της Χώρας, κατά θρήσκευμα.

Από το έτος 1828 και μέχρι το 1845, σε κάθε πόλη ή χωριό τηρούνταν πολυσέλιδα απογραφικά βιβλία, στα οποία γινόταν, κάθε χρόνο, η ονομαστική καταγραφή των κατοίκων, κατά φύλο και ηλικία.

Μετά το έτος 1845, απογραφές έγιναν τα έτη 1848, 1853 και 1856. Επίσημη δημοσίευση των στοιχείων των απογραφών δε γινόταν μέχρι το έτος 1839. Η μόνη πληροφορία για τον αριθμό των κατοίκων της Χώρας του έτους 1838 υπάρχει στο δημοσίευμα του Αλέξανδρου Μανσόλα «Πολιτειογραφικά Πληροφορία περί Ελλάδος». Για τις απογραφές, όμως, από το έτος 1839 μέχρι και το 1845 έχουν δημοσιευθεί στην Εφημερίδα της Κυβερνήσεως μόνο τα στοιχεία του αριθμού των κατοίκων της Χώρας, κατά νομό και επαρχία, χωρίς να γίνεται διάκριση φύλου ή ηλικίας. Για την απογραφή του 1848 δημοσιεύθηκε ο πληθυσμός και κατά δήμο. Τέλος, ο πληθυσμός των απογραφών των ετών 1853 και 1856 δημοσιεύθηκε κατά νομούς, επαρχίες, δήμους και πόλεις, που ήταν πρωτεύουσες δήμων.

Για πρώτη φορά, κατά την απογραφή του 1861

συγκεντρώθηκαν δημογραφικά και οικονομικά χαρακτηριστικά του πληθυσμού. Κατά τις απογραφές 1861 και 1879 χρησιμοποιήθηκε το οικογενειακό δελτίο απογραφής. Στις επόμενες απογραφές χρησιμοποιήθηκαν το οικογενειακό ή το ατομικό δελτίο απογραφής ή και τα δύο. Κατά τις απογραφές 1896, 1907 και 1928 χρησιμοποιήθηκε το ατομικό δελτίο απογραφής. Κατά τις απογραφές 1889, 1951, 1961 χρησιμοποιήθηκε το οικογενειακό δελτίο, ενώ κατά τις απογραφές 1920 και 1940 χρησιμοποιήθηκαν, ταυτοχρόνως, το οικογενειακό και το ατομικό δελτίο. Κατά τις απογραφές 1971, 1981, 1991 και 2001 χρησιμοποιήθηκε το δελτίο απογραφής νοικοκυριού – κατοικίας.

Εκτός από τις ανωτέρω γενικές απογραφές πληθυσμού, διενεργήθηκαν, επιπλέον, τέσσερις ειδικές απογραφές:

α) η απογραφή της Θεσσαλίας και Άρτας, που έγινε μετά την προσάρτησή τους στην Ελλάδα το έτος 1881,

β) η ειδική απογραφή των νέων εδαφών της Ελλάδος (Μακεδονίας, Ηπείρου, Κρήτης και Νήσων Αιγαίου), που έγινε μετά τους βαλκανικούς πολέμους του 1913,

γ) η ειδική απογραφή των προσφύγων, που έγινε μετά τη Μικρασιατική καταστροφή το 1923,

δ) η ειδική απογραφή της Δωδεκανήσου, που έγινε μετά την προσάρτησή της στην Ελλάδα το 1947.

Τα ερωτήματα και τα στοιχεία που δημοσιεύθηκαν κατά τις απογραφές 1981, 1991 και 2001 εμφανίζονται στον ακόλουθο πίνακα:

*Ερωτήματα που τέθηκαν στους απογραφομένους κατά τις απογραφές πληθυσμού 1981, 1991 και 2001*

	1981	1991	2001
Όνοματεπώνυμο	*	*	*
Φύλο	**	**	**
Ημερομηνία γέννησης	**	**	**
Μέλος του νοικοκυριού	**	**	**
Συγγένεια ή σχέση με τον υπεύθυνο του νοικοκυριού	*	*	**
Συγγένεια ή σχέση με το προηγούμενο άτομο			**
Οικογενειακή κατάσταση	**	**	**
Τόπος γέννησης			**
Υπηκοότητα	**	**	**
Δημοτικότητα	**	**	**
Συνήθης διαμονή		*	**
Συνήθης διαμονή ένα έτος πριν την απογραφή		**	**
Συνήθης διαμονή πέντε έτη πριν την απογραφή	**	**	**
Επίπεδο εκπαίδευσης	**	**	**
Τίτλοι σπουδών (για πτυχιούχους ΑΕΙ, ΤΕΙ και Ανώτερων Σχολών)	**	**	**
Κύρια ασχολία την προηγούμενη της απογραφής εβδομάδα		**	**
Κλάδος οικονομικής δραστηριότητας	**	**	**

Ερωτήματα που τέθηκαν στους απογραφομένους κατά τις απογραφές πληθυσμού 1981, 1991 και 2001  
(συνέχεια)

	1981	1991	2001
Επάγγελμα	**	**	**
Θέση στην εργασία	**	**	**
Ώρες εργασίας την προηγούμενη εβδομάδα	**	**	**
Κύρια ασχολία το προηγούμενο 12μηνο	**	*	*
Ώρες συνήθους εργασίας			*
Τόπος εργασίας		*	**
Είδος μεταφορικού μέσου για τη μετακίνηση στην εργασία		**	
Χρόνος μεταφοράς στην εργασία		**	
Πηγές συντήρησης		**	
Αριθμός γεννηθέντων ζώντων τέκνων (γονιμότητα γυναικών)		**	**
Συνολική διάρκεια έγγαμου βίου (για γυναίκες)		**	**
Κάτοχος γεωργικής ή κτηνοτροφικής εκμετάλλευσης	**	**	
Έτος εγκατάστασης στην Ελλάδα (για μετανάστες)			**
Λόγος εγκατάστασης στην Ελλάδα (για μετανάστες)			**
Χώρα διαμονής στο εξωτερικό πριν την εγκατάσταση στην Ελλάδα			**
Ένδειξη ομογένειας			*

\* Ερωτήματα που τέθηκαν.

\*\* Στοιχεία που δημοσιεύτηκαν.

Κατά την απογραφή του 1991, για πρώτη φορά συγκεντρώθηκαν στοιχεία:

α) για την εσωτερική μετακίνηση των απογραφομένων ένα έτος πριν την απογραφή,

β) για τη συνήθη διαμονή των απογραφομένων,

γ) για την κύρια ασχολία των απογραφομένων κατά την προηγούμενη της απογραφής εβδομάδα,

δ) για τον τόπο εργασίας,

ε) για τις πηγές συντήρησης των ατόμων, για τις οποίες δε συγκεντρώθηκαν στοιχεία κατά την απογραφή 2001,

στ) για τη γονιμότητα και τη συνολική διάρκεια γάμου (για γυναίκες).

Κατά την απογραφή του 2001, για πρώτη φορά συγκεντρώθηκαν στοιχεία:

α) για τη σχέση συγγένειας των απογραφομένων με το προηγούμενο άτομο, προκειμένου να εξαχθούν στοιχεία πυρηνικών οικογενειών,

β) για τον τόπο γέννησης των απογραφομένων, και

γ) για τη μετανάστευση, όπως έτος και λόγος εγκατάστασης στην Ελλάδα, χώρα διαμονής στο εξωτερικό πριν την εγκατάσταση στην Ελλάδα και ένδειξη ομογένειας.

Η γενική απογραφή πληθυσμού της 18ης Μαρτίου 2001 είναι η 29η απογραφή πληθυσμού από τη σύσταση του νέου Ελληνικού Κράτους. Ταυτόχρονα με την απογραφή πληθυσμού – κατοικιών, διενεργήθηκε και η απογραφή οικοδομών – κτιρίων. Στοιχεία οικοδομών και κατοικιών έχουν δημοσιευθεί για τις απογραφές των ετών 1861, 1870, 1879, 1951, 1961, 1971, 1981, 1991 και 2001.

Δε δημοσιεύθηκαν τα στοιχεία των απογραφών

1920 και 1940.

Η μεθοδολογία και ο τρόπος διενέργειας της απογραφής πληθυσμού 2001 περιγράφονται στο δεύτερο κεφάλαιο της Εισαγωγής του παρόντος δημοσιεύματος. Η ίδια μεθοδολογία ακολουθήθηκε κατά τις απογραφές των ετών 1971, 1981, 1991 με τη διαφορά ότι για την απογραφή του έτους 1971 έγινε δειγματοληπτική επεξεργασία 5% των δελτίων της απογραφής, για να δοθούν στη δημοσιότητα το συντομότερο δυνατό τα κυριότερα αποτελέσματα της απογραφής, και ακολούθησε η δειγματοληπτική επεξεργασία 25% των δελτίων της απογραφής. Για την απογραφή του έτους 1981, αποφασίσθηκε η επιλογή και η επεξεργασία δείγματος 10% των δελτίων της απογραφής. Για τους δήμους και τις κοινότητες κάτω των 2.000 κατοίκων έγινε επεξεργασία και των υπόλοιπων δελτίων (90%) της απογραφής. Για την απογραφή του έτους 1991, έγινε καθολική επεξεργασία του απογραφικού υλικού, από την οποία προέκυψαν στοιχεία σε επίπεδο νομού, επαρχίας, δήμου και κοινότητας. Η ίδια επεξεργασία έγινε και για την απογραφή του έτους 2001, κατά την οποία προέκυψαν στοιχεία και σε επίπεδο δημοτικού και κοινοτικού διαμερίσματος.

## B. ΜΕΘΟΔΟΛΟΓΙΑ ΔΙΕΝΕΡΓΕΙΑΣ ΤΗΣ ΑΠΟΓΡΑΦΗΣ ΠΛΗΘΥΣΜΟΥ 2001

### 1. ΓΕΝΙΚΑ

#### 1.1. ΝΟΜΙΚΗ ΒΑΣΗ

Κατά το άρθρο 21, παράγραφος 1, του Ν.Δ. 3627/1956

«περί οργάνωσης της Εθνικής Στατιστικής Υπηρεσίας της Ελλάδος», ο χρόνος διενέργειας κάθε απογραφής ορίζεται με Προεδρικό Διάταγμα, ύστερα από πρόταση του Υπουργού Εθνικής Οικονομίας και των κατά περίπτωση συναρμόδιων Υπουργών.

Η έκδοση του σχετικού Προεδρικού Διατάγματος είναι η πρωταρχική ενέργεια της Διοίκησης, για τη νομιμοποίηση όλων των περαιτέρω ενεργειών, που έχουν σχέση με την οργάνωση και διενέργεια της απογραφής.

Την έκδοση του Π.Δ. ακολουθεί η έκδοση υπουργικής απόφασης, η οποία ορίζει την προκήρυξη της διενέργειας της απογραφής. Για την έκδοση τόσο του Π.Δ. όσο και της σχετικής υπουργικής απόφασης, απαιτείται η υποβολή, από την ΕΣΥΕ, ειδικής εισηγητικής έκθεσης, στην οποία αναπτύσσονται οι σκοποί και οι λόγοι που καθιστούν αναγκαία και επιβεβλημένη τη διενέργεια της απογραφής.

Για τη νομική κάλυψη της γενικής απογραφής πληθυσμού – κατοικιών και οικοδομών – κτιρίων, του έτους 2001, εκδόθηκαν:

α) το υπ' αριθ. 70/8.3.2000 Προεδρικό Διάταγμα (ΦΕΚ 63, τεύχος Α', 10 Μαρτίου 2000), και

β) η 12613/Γ-347/5.9.2000 κοινή απόφαση των Υπουργών Εσωτερικών, Δημόσιας Διοίκησης και Αποκέντρωσης, Εθνικής Άμυνας, Εξωτερικών, Εθνικής Οικονομίας, Οικονομικών, Περιβάλλοντος, Χωροταξίας και Δημοσίων Έργων και Δημόσιας Τάξης (ΦΕΚ 1187, τεύχος Β', 27 Σεπτεμβρίου 2000).

Σύμφωνα με την Υπουργική απόφαση καθορίστηκε διαχρονικά η διενέργεια:

- της απογραφής οικοδομών – κτιρίων από την 1η Δεκεμβρίου 2000 μέχρι την 31η Ιανουαρίου 2001 με ημερομηνία αναφοράς των στοιχείων την 1η Δεκεμβρίου 2000
- της απογραφής πληθυσμού – κατοικιών την 18η Μαρτίου 2001.

## 1.2. ΣΚΟΠΟΣ ΤΩΝ ΑΠΟΓΡΑΦΩΝ

Η διενέργεια των γενικών απογραφών αποσκοπούσε στη συγκέντρωση πρόσφατων στοιχείων αναφορικά με τον οικοδομικό πλούτο της Χώρας και με τη σύνθεση του πληθυσμού. Τα στοιχεία αυτά ήταν και είναι απαραίτητα τόσο για την, επί σωστής βάσης, άσκηση της κοινωνικής και οικονομικής πολιτικής του Κράτους, όσο και για την κάλυψη διεθνών υποχρεώσεων της Χώρας.

Αναλυτικότερα, ο σκοπός και το περιεχόμενο των απογραφών ήταν:

### I. Της απογραφής οικοδομών και κτιρίων:

1. η εξακρίβωση του αριθμού των οικοδομών και κτιρίων της Χώρας, ανάλογα με την κατηγορία χρήσης.

2. η εξακρίβωση της σύνθεσης των κτιρίων από πλευράς ορόφων (υπόγειο, ισόγειο, πυλωτή, λοιποί

όροφοι).

3. ο προσδιορισμός των υλικών κατασκευής των εξωτερικών τοίχων των κτιρίων (τούβλα, πέτρες, μπετόν, τσιμεντόλιθοι, ξύλα και λοιπά υλικά), και

4. ο προσδιορισμός της χρονικής περιόδου κατασκευής των κτιρίων (προ του 1919, 1919–1945, 1946–1960, 1961–1970, 1971–1980, 1981–1985, 1986–1990, 1991–1995, 1996 και μετά, και υπό κατασκευή).

### II. Της απογραφής πληθυσμού – κατοικιών:

1. Η εξακρίβωση, με ταυτόχρονη απαρίθμηση, του πραγματικού πληθυσμού της Χώρας, δηλαδή του αριθμού των για οποιαδήποτε αιτία παρόντων κατά την ημέρα της απογραφής προσώπων, είτε αυτά διαμένουν μόνιμα στον οικισμό, είτε βρέθηκαν προσωρινά ή τυχαία, σε κάθε νομό, δήμο ή κοινότητα, δημοτικό ή κοινοτικό διαμέρισμα και αυτοτελή οικισμό.

2. Η εξακρίβωση του μόνιμου πληθυσμού της Ελλάδος, δηλαδή των ατόμων που διαμένουν μόνιμα σε κάθε νομό, δήμο ή κοινότητα, δημοτικό ή κοινοτικό διαμέρισμα και οικισμό.

3. Η εξακρίβωση του νόμιμου πληθυσμού της Χώρας, δηλαδή του αριθμού των δημοτών κάθε δήμου ή κοινότητας.

4. Η συγκέντρωση στοιχείων για τη σύνθεση του πληθυσμού κατά φύλο, ηλικία, οικογενειακή κατάσταση, υπηκοότητα, τόπο μόνιμης διαμονής ένα έτος και πέντε έτη πριν την απογραφή και επίπεδο εκπαίδευσης.

5. Η συγκέντρωση στοιχείων για τα οικονομικά χαρακτηριστικά του πληθυσμού, δηλαδή στοιχεία που αναφέρονται στον προσδιορισμό του οικονομικώς ενεργού και μη ενεργού πληθυσμού, στον κλάδο οικονομικής δραστηριότητας, στο επάγγελμα, καθώς και στην επαγγελματική θέση του απογραφομένου μέσα στην επιχείρηση, στον οργανισμό ή υπηρεσία όπου εργαζόταν (εργοδότης, εργαζόμενος για λογαριασμό του, μισθωτός ή ημερομίσθιος, βοηθός στην οικογενειακή επιχείρηση).

6. Η εξακρίβωση της σύνθεσης των νοικοκυριών και των οικογενειακών πυρήνων, ανάλογα με τον αριθμό των μελών τους.

7. Η συγκέντρωση στοιχείων σχετικά με τη γονιμότητα των γυναικών, καθώς, επίσης και με τα έτη γάμου.

8. Η εξακρίβωση του αριθμού των κανονικών και μη κανονικών κατοικιών της Χώρας, καθώς και η συγκέντρωση στοιχείων για τις κανονικές κατοικίες σχετικά με:

α) τα χαρακτηριστικά της κατοικίας, αν δηλαδή είναι κατοικούμενη ή κενή,

β) την περίοδο κατασκευής της κατοικίας: προ του 1919, 1919–1945, 1946–1960, 1961–1970, 1971–1980, 1981–1985, 1986–1990, 1991–1995, 1996 και μετά,

γ) τον αριθμό των κανονικών δωματίων της

- κατοικίας και πόσα από αυτά χρησιμοποιούνται αποκλειστικά για επαγγελματικούς σκοπούς,
- δ) τη συνολική επιφάνεια της κατοικίας,
  - ε) τις ανέσεις της κατοικίας, αν δηλαδή διαθέτει κουζίνα, ηλεκτρικό, λουτρό ή ντους, ύδρευση, θέρμανση, αποχωρητήριο και αποχέτευση,
  - στ) το φορέα ιδιοκτησίας της κατοικίας, αν δηλαδή ο ιδιοκτήτης της κατοικίας είναι ιδιώτης, νομικό πρόσωπο ιδιωτικού δικαίου (εταιρεία, σωματείο κλπ.), δημόσιο ή νομικό πρόσωπο δημοσίου δικαίου (Δήμος, ΙΚΑ, Εργατική Εστία κλπ.),
  - ζ) τον αριθμό των νοικοκυριών που διαμένουν στην κατοικία και τον αριθμό των δωματίων που έχουν στη διάθεσή τους (μαζί με την κουζίνα, αν έχει τις προϋποθέσεις κανονικού δωματίου),
  - η) το καθεστώς ενοικίσεως, αν δηλαδή ο υπεύθυνος ή μέλος του νοικοκυριού κατέχει την κατοικία ως ιδιοκτήτης, ενοικιαστής ή με άλλη ιδιότητα.

### 1.3. ΜΕΘΟΔΟΣ ΤΩΝ ΑΠΟΓΡΑΦΩΝ

Η συγκέντρωση των ζητούμενων πληροφοριών έγινε με ειδικά απογραφικά δελτία: το έντυπο Ο-2, το οποίο συμπλήρωσαν οι τομεάρχες, και τα έντυπα Π-1.1, Π-1.2, Π-2.1, Π-2.2, Π-1.3 και Π-2.3, που συμπλήρωσαν οι απογραφείς με προσωπική τους συνέντευξη με τον υπεύθυνο ή με άλλο κατάλληλο πρόσωπο κάθε νοικοκυριού.

### 1.4. ΔΟΚΙΜΑΣΤΙΚΗ ΑΠΟΓΡΑΦΗ

Για να εξασφαλισθεί η επιτυχία της απογραφής της 18ης Μαρτίου 2001, σύμφωνα με την κοινή απόφαση με αριθμό 12986/Γ-641/21.9.1999 των συναρμόδιων υπουργών, που δημοσιεύθηκε στο ΦΕΚ 1863/8-10-1999, τεύχος Β', κατά το μήνα Οκτώβριο 1999, διενεργήθηκε δοκιμαστική απογραφή σε δειγματοληπτική βάση. Η δοκιμαστική απογραφή έγινε σε 13 νομούς της Χώρας και είχε σκοπό: α) τη δοκιμή των εντύπων και των οδηγιών που χρησιμοποιήθηκαν στη γενική απογραφή του 2001, β) την εκπαίδευση των οργάνων – υπαλλήλων της ΕΣΥΕ, που έλαβαν μέρος στη γενική απογραφή, γ) τον υπολογισμό του απαιτούμενου χρόνου για τη συμπλήρωση των απογραφικών εντύπων, δ) την εκτίμηση του ύψους των διάφορων δαπανών, ε) τη συγκέντρωση στοιχείων για τη μελέτη και οργάνωση του προγράμματος μηχανογραφικής επεξεργασίας των στοιχείων, που θα συγκεντρώνονταν από τη γενική απογραφή πληθυσμού και στ) την εκτίμηση του συνολικού αριθμού, κατά κατηγορία, των οργάνων που θα χρησιμοποιούνταν στην απογραφή.

## 2. ΟΡΓΑΝΩΣΗ ΤΗΣ ΑΠΟΓΡΑΦΗΣ

### 2.1. ΓΕΝΙΚΑ

Όπως είναι γνωστό, σε περίοδο ειρήνης, η απογραφή πληθυσμού είναι η μεγαλύτερη επιχείρηση που διεξάγει το Κράτος. Από στατιστικής πλευράς, είναι η πιο εκτεταμένη και πολύπλοκη εργασία. Αποτελείται από σειρά επιμέρους εργασιών που είναι στενά συνδεδεμένες μεταξύ τους, των οποίων ο προγραμματισμός και ο συντονισμός απαιτεί ιδιαίτερη προσοχή και φροντίδα, γιατί η παραμικρή αβλεψία ή παράλειψη είναι δυνατόν να δημιουργήσει σοβαρά προβλήματα, με απρόβλεπτες συνέπειες στην όλη υπόθεση της απογραφής.

Για το λόγο αυτό, σε πολλές χώρες η διαδικασία της προπαρασκευής και οργάνωσης μιας απογραφής αρχίζει από την επομένη της διενέργειας της προηγούμενης απογραφής. Στη Χώρα μας, οι προπαρασκευαστικές εργασίες για την οργάνωση της απογραφής του έτους 2001 άρχισαν ουσιαστικά το 1996, όταν στην Κεντρική Υπηρεσία, βάσει της 2605/Α 849/1.2.1996 απόφασης της Γενικής Διευθύντριας ΕΣΥΕ, συστάθηκε Ομάδα Εργασίας, σκοπός της οποίας ήταν ο καθορισμός της έκτασης της μεθοδολογίας και της χρονικής διαβάθμισης των διάφορων εργασιών της απογραφής, ο υπολογισμός των αναγκών σε χαρτογραφικό και απογραφικό υλικό, καθώς και σε μηχανογραφικό εξοπλισμό. Επίσης, σκοπός της ήταν η κατάρτιση του σχεδίου του Προεδρικού Διατάγματος και της εισηγητικής έκθεσης για τη διενέργεια, μέσα στο 2001 της παραπάνω απογραφής, ο υπολογισμός των αναγκών της ΕΣΥΕ σε προσωπικό και η κατάρτιση του σχετικού προϋπολογισμού δαπανών, για την προπαρασκευή, οργάνωση και εκτέλεση της απογραφής αυτής.

Με την έκδοση του 70/2000 Προεδρικού Διατάγματος και της 12613/Γ' 347/5.9.2000 κοινής Υπουργικής Απόφασης, άρχισε με γοργό ρυθμό η υλοποίηση του προγράμματος οργάνωσης και εκτέλεσης των απογραφών πληθυσμού – κατοικιών και οικοδομών – κτιρίων των ετών 2000/2001.

Την ευθύνη για τη σωστή και έγκαιρη προπαρασκευή, οργάνωση και εκτέλεση της απογραφής, σε κάθε νομό, είχε η αντίστοιχη Νομαρχιακή Ομάδα Εργασίας και ιδιαίτερα ο Επόπτης απογραφής, που ήταν υπάλληλος της ΕΣΥΕ.

### 2.2. ΟΡΓΑΝΑ ΤΗΣ ΑΠΟΓΡΑΦΗΣ

Όπως αναφέραμε και στην αρχή του παρόντος κεφαλαίου, ο όγκος των απογραφικών εργασιών ήταν τόσο μεγάλος και πολύπλοκος, ώστε για την οργάνωση και τη διεξαγωγή τους χρειάστηκε, εκτός των άλλων, να απασχοληθούν σταδιακά σε αυτές, περίπου, 180.000 άτομα, τα οποία, ανάλογα με τον τομέα που απασχολήθηκαν, ήταν τα εξής:

- α. Νομαρχιακές Ομάδες Εργασίας
- β. Ανώτεροι Επόπτες
- γ. Επόπτες Απογραφής
- δ. Βοηθοί Επόπτες Απογραφής
- ε. Τομεάρχες Απογραφής
- στ. Απογραφείς
- ζ. Συνοδοί – Διερμηνείς

### 3. ΔΙΕΝΕΡΓΕΙΑ ΤΗΣ ΑΠΟΓΡΑΦΗΣ

Μετά τη διενέργεια της δοκιμαστικής απογραφής και την ολοκλήρωση όλων γενικά των προπαρασκευαστικών εργασιών, διενεργήθηκε την 18η Μαρτίου 2001 η απογραφή πληθυσμού – κατοικιών.

Η απογραφή πληθυσμού διενεργείται πάντοτε μέσα σε μία ημέρα και σε ολόκληρη τη Χώρα, γιατί ο πληθυσμός παρουσιάζει μεγάλη κινητικότητα και η παράτασή της πέραν της μίας ημέρας θα δημιουργούσε τον κίνδυνο διπλοαπογραφών κλπ., γεγονός που θα είχε επιπτώσεις στην ακρίβεια και την αξιοπιστία των σχετικών αποτελεσμάτων. Όσοι τυχαία διέφυγαν της απογραφής παρουσιάστηκαν την επομένη στο πλησιέστερο Αστυνομικό Τμήμα για να απογραφούν και να λάβουν το Βεβαιωτικό Απογραφής.

#### 3.1. ΠΟΙΑ ΑΤΟΜΑ ΑΠΟΓΡΑΦΗΚΑΝ

Στην απογραφή πληθυσμού περιλήφθηκαν όλα τα άτομα κάθε ηλικίας, φύλου και υπηκοότητας, που βρέθηκαν μέσα στα όρια της Ελληνικής Επικράτειας (χερσαία, θαλάσσια ή εναέρια) τα μεσάνυχτα (ώρα μηδέν) του Σαββάτου προς την Κυριακή, 17ης προς 18η Μαρτίου 2001.

Επομένως, στην απογραφή περιλήφθηκαν και α) τα βρέφη που γεννήθηκαν προ του μεσονυκτίου του Σαββάτου προς την Κυριακή, 17ης προς 18η Μαρτίου 2001. Δεν περιλήφθηκαν, όμως, τα βρέφη που γεννήθηκαν μετά το μεσονύκτιο της ίδιας βραδιάς, β) Τα πρόσωπα που πέθαναν μετά το μεσονύχτιο του Σαββάτου προς την Κυριακή, 17ης προς 18η Μαρτίου 2001. Δεν περιλήφθηκαν, όμως, τα πρόσωπα που πέθαναν προ του μεσονυκτίου, γ) Άτομα που αναχώρησαν για το εξωτερικό με οποιοδήποτε μέσο (πλοίο, σιδηρόδρομο, αυτοκίνητο και αεροπλάνο) μετά το μεσονύκτιο της 17ης προς 18η Μαρτίου 2001· επομένως, προ του μεσονυκτίου ήταν ακόμη μέσα στον ελληνικό χώρο, δ) Όλοι οι ταξιδιώτες που έφθασαν από το εξωτερικό μέσα στον ελλαδικό χώρο πριν από τα μεσάνυχτα της 17ης προς 18η Μαρτίου 2001, έστω και αν έμειναν στα σημεία εισόδου της Χώρας (λιμάνια, αεροδρόμια, χερσαίους σταθμούς) για τον έλεγχο των διαβατηρίων τους, ε) Οι Διπλωματικοί και Προξενικοί υπάλληλοι των ξένων χωρών με τα μέλη των οικογενειών τους και το υπηρετικό τους προσωπικό, τα μέλη των ξένων Αποστολών με τις οικογένειές τους και το υπηρετικό τους προσωπικό, τα πρόσωπα ξένης υπηκοότητας που ανήκουν στο

προσωπικό των ξένων Πρεσβειών και Προξενείων, καθώς και το αλλοδαπό προσωπικό των πάσης φύσεως Αποστολών που υπάγεται στη δικαιοδοσία Πρεσβευτικής ή Προξενικής Αρχής (περιλαμβανομένων και των Στρατιωτικών Ακολούθων) με τα μέλη των οικογενειών τους και το υπηρετικό τους προσωπικό, που απογράφηκαν με τη φροντίδα του Υπουργείου Εξωτερικών και στ) Οι Στρατιωτικές Αποστολές που δεν υπάγονται στη δικαιοδοσία Πρεσβευτικής ή Προξενικής Αρχής που απογράφηκαν με τη φροντίδα του Γενικού Επιτελείου Εθνικής Αμύνης.

Με τη φροντίδα του Υπουργείου Εξωτερικών, απογράφηκαν, επίσης, οι ημεδαποί υπάλληλοι και το λοιπό προσωπικό των ελληνικών Πρεσβειών, Προξενείων, Αποστολών κλπ., με τα μέλη των οικογενειών τους, από ειδικό Απογραφέα, που ορίστηκε από το προσωπικό κάθε Πρεσβείας, Προξενείου κλπ.

Επίσης, περιλήφθηκαν στην απογραφή, για να υπολογισθούν στο νόμιμο και στο μόνιμο πληθυσμό της Χώρας: α) τα μέλη νοικοκυριών που απουσίαζαν προσωρινά στο εξωτερικό και β) οι ναυτικοί, που κατ'εξαίρεση θεωρήθηκαν ως μέλη νοικοκυριών που απουσίαζαν προσωρινά.

Τέλος, περιλήφθηκαν για να υπολογισθούν στο νόμιμο πληθυσμό της Χώρας οι εκτός της Χώρας ευρισκόμενοι διπλωματικοί αντιπρόσωποι της Ελλάδος, οι Εθνικές Ένοπλες Δυνάμεις, καθώς και τα μέλη των διπλωματικών και στρατιωτικών αποστολών.

Για την απογραφή των Ελλήνων στρατιωτικών που υπηρετούσαν στο εξωτερικό, των μελών των στρατιωτικών αποστολών, του προσωπικού ελληνικής υπηκοότητας των αποστολών αυτών, καθώς και των στρατιωτικών (αξιωματικών, υπαξιωματικών και οπλιτών), που μετεκπαιδεύονταν στο εξωτερικό και των μελών των οικογενειών τους, το Γενικό Επιτελείο Εθνικής Αμύνης (ΓΕΕΘΑ.) κατάρτισε καταστάσεις με το προσωπικό που υπηρετούσε σε κάθε πόλη του εξωτερικού την 18η Μαρτίου 2001.

## Γ. ΑΝΑΛΥΣΗ ΤΩΝ ΑΠΟΤΕΛΕΣΜΑΤΩΝ ΤΗΣ ΑΠΟΓΡΑΦΗΣ 2001

### 1. ΒΑΣΙΚΕΣ ΕΝΝΟΙΕΣ ΚΑΙ ΟΡΙΣΜΟΙ

**Μόνιμος** πληθυσμός είναι ο αριθμός των ατόμων που έχουν τη συνήθη διαμονή τους σε κάθε περιφέρεια, νομό, δήμο/ κοινότητα, δημοτικό/κοινοτικό διαμέρισμα και αυτοτελή οικισμό.

**Νόμιμος** πληθυσμός κάθε δήμου ή κοινότητας είναι ο αριθμός των ατόμων κάθε ηλικίας και φύλου, τα οποία κατά την ημέρα της απογραφής δήλωσαν ότι είναι καταχωρισμένα στα αντίστοιχα δημοτολόγια και εφόσον κατά την ημέρα της απογραφής βρίσκονταν στη Χώρα και απογράφηκαν ως παρόντα ή απουσίαζαν προσωρινώς στο εξωτερικό. Στο νόμιμο πληθυσμό περιλαμβάνονται:

- α) Όλοι οι απογραφέντες Έλληνες υπήκοοι,

- β) Τα μέλη νοικοκυριών που απουσίαζαν προσωρινά στο εξωτερικό,
- γ) Οι ναυτικοί που κατ' εξαίρεση θεωρήθηκαν ως μέλη νοικοκυριών προσωρινώς απουσιάζοντα,
- δ) Οι απογραφέντες στο εξωτερικό διπλωματικοί αντιπρόσωποι της Ελλάδος, οι Εθνικές Ένοπλες Δυνάμεις και τα μέλη των στρατιωτικών και διπλωματικών αποστολών.

Ο νόμιμος πληθυσμός κάθε δήμου ή κοινότητας, και κατ' επέκταση του νομού, επικυρώθηκε με την 6822/Γ5-909/4.6.2002 κοινή απόφαση των Υπουργών Οικονομίας και Οικονομικών και Εσωτερικών, Δημόσιας Διοίκησης και Αποκέντρωσης και δημοσιεύθηκε στην Εφημερίδα της Κυβερνήσεως (ΦΕΚ 694/Β' /6.6.2002).

Ως **αυτοτελής οικισμός** ορίζεται: Ένα σύνολο οικοδομών, οι οποίες γειτονεύουν και τα κτίρια των οποίων δεν απέχουν μεταξύ τους περισσότερο από διακόσια (200) μέτρα, αν δεν υπάρχει εγκεκριμένο σχέδιο πόλεως, και μέχρι χίλια (1.000) μέτρα, αν υπάρχει, και περιλαμβάνουν δέκα (10), τουλάχιστον, κατοικίες νοικοκυριών ή μία συλλογική κατοικία ή κατοικίες νοικοκυριών και συλλογικές κατοικίες, στις οποίες μπορούν να κατοικήσουν κανονικά πενήντα (50), τουλάχιστον, άτομα, ανεξάρτητα αν αυτά κατοικούν όλο το έτος ή μία μόνο ορισμένη εποχή.

Ως αυτοτελείς οικισμοί ορίζονται και οι μικρονησίδες, ανεξάρτητα από τις ανωτέρω προϋποθέσεις.

**Αστικό** χαρακτηρίζεται κάθε δημοτικό ή κοινοτικό διαμέρισμα, του οποίου ο πολυπληθέστερος οικισμός έχει 2.000 κατοίκους και άνω.

**Αγροτικό** χαρακτηρίζεται κάθε δημοτικό ή κοινοτικό διαμέρισμα, του οποίου ο πολυπληθέστερος οικισμός έχει λιγότερους από 2.000 κατοίκους.

Ο χαρακτηρισμός του συνόλου του δημοτικού ή κοινοτικού διαμερίσματος ως αστικού και αγροτικού γίνεται βάσει του συγκεντρωμένου πληθυσμού του πολυπληθέστερου οικισμού του δημοτικού ή κοινοτικού διαμερίσματος (δηλαδή, δε λαμβάνεται υπόψη ο διασπαρμένος πληθυσμός).

Εννοείται ότι μετά το χαρακτηρισμό κάθε δημοτικού ή κοινοτικού διαμερίσματος με το ανωτέρω κριτήριο, ο πληθυσμός όλων των οικισμών του δημοτικού ή κοινοτικού διαμερίσματος, συμπεριλαμβανομένου και του διεσπαρμένου πληθυσμού, περιλαμβάνεται στην ομάδα όπου κατατάχθηκε το δημοτικό ή κοινοτικό διαμέρισμα.

**Συγκεντρωμένος** πληθυσμός είναι ο πληθυσμός οικισμού που απογράφηκε σε κατοικίες, οι οποίες απέχουν λιγότερο από 200 μέτρα μεταξύ τους.

**Διεσπαρμένος** πληθυσμός είναι ο πληθυσμός οικισμού που απογράφηκε σε διεσπαρμένες κατοικίες, οι οποίες απέχουν περισσότερο από 200 μέτρα μεταξύ τους.

**Πεδινός** πληθυσμός είναι ο πληθυσμός των δημοτικών και κοινοτικών διαμερισμάτων, των οποίων η εδαφική περιοχή βρίσκεται ολόκληρη ή το μεγαλύ-

τερο μέρος της σε επίπεδο ή ελαφρώς κεκλιμένο έδαφος και σε υψόμετρο μέχρι 800 μέτρα από την επιφάνεια της θάλασσας.

**Ημιορεινός** πληθυσμός είναι ο πληθυσμός των δημοτικών και κοινοτικών διαμερισμάτων, των οποίων η εδαφική περιοχή βρίσκεται στις υπώρειες των ορέων ή των οποίων η έκταση διαμοιράζεται κατά το ήμισυ, περίπου, στην πεδιάδα και κατά το άλλο ήμισυ στο όρος, αλλά πάντοτε με υψόμετρο μικρότερο από 800 μέτρα για το μεγαλύτερο μέρος της περιοχής του δημοτικού ή κοινοτικού διαμερίσματος.

**Ορεινός** πληθυσμός είναι ο πληθυσμός των δημοτικών και κοινοτικών διαμερισμάτων, των οποίων η επιφάνεια είναι κατ' εξοχήν κεκλιμένη και ανώμαλη, διακόπτεται από χαράδρες ή καλύπτεται από απότομους ορεινούς όγκους, οι οποίοι δημιουργούν στο έδαφος βαθιές και πολλαπλές πτυχώσεις με υψομετρικές διαφορές σημείων των δημοτικών ή κοινοτικών διαμερισμάτων μεγαλύτερο από 400 μέτρα, καθώς, επίσης, και των δημοτικών ή κοινοτικών διαμερισμάτων των οποίων ολόκληρη η επιφάνεια ή μεγάλο μέρος αυτής βρίσκεται σε υψόμετρο μεγαλύτερο από 800 μέτρα από την επιφάνεια της θάλασσας.

## 2. ΠΛΗΘΥΣΜΟΣ ΤΗΣ ΕΛΛΑΔΟΣ, ΕΠΙΦΑΝΕΙΑ, ΠΥΚΝΟΤΗΤΑ

Η Ελλάδα αναγνωρίστηκε ως ανεξάρτητο κράτος με το πρωτόκολλο του Λονδίνου το 1830. Περιλάμβανε τη Στερεά Ελλάδα, την Πελοπόννησο, την Εύβοια, τις Κυκλάδες και μερικές άλλες νησίδες. Τα γεωγραφικά όρια του νεοσύστατου κράτους καθορίστηκαν με τη συνθήκη της Κωνσταντινουπόλεως το 1832 και η έκταση της Ελλάδος ήταν 47.516 τ.χλμ.

Έκτοτε η έκταση της Ελλάδος μεταβλήθηκε πολλές φορές, λόγω της προσάρτησης ή εκχώρησης εδαφών. Συγκεκριμένα, η έκταση της Ελλάδος αυξήθηκε σε 50.211 τ.χλμ. με την προσάρτηση των Ιονίων Νήσων το 1864 και σε 63.606 τ.χλμ. με την προσάρτηση της Θεσσαλίας και της Άρτας το 1881.

Με τη συνθήκη της Κωνσταντινουπόλεως το 1897 έγινε μικρή διαρρύθμιση των συνόρων προς βορρά και παραχωρήθηκε μικρή λωρίδα εδάφους στην Τουρκία, με αποτέλεσμα η έκτασή της να περιορισθεί στα 63.211 τ.χλμ.

Μετά τους βαλκανικούς πολέμους, με τις συνθήκες του Λονδίνου και του Βουκουρεστίου το 1913, στην έκταση της Ελλάδος προστέθηκε η Μακεδονία, η Ήπειρος και η Κρήτη. Το 1914 με τη Διαιτητική Απόφαση των έξι Μεγάλων Δυνάμεων προστέθηκαν οι Νήσοι του Αιγαίου, εκτός των νήσων Ίμβρου, Τενέδου, Καστελλόριζου και της Δωδεκανήσου.

Μετά τον πρώτο παγκόσμιο πόλεμο, με τις συνθήκες του Νείγυ και των Σεβρών, παραχωρήθηκαν στην Ελλάδα η Δυτική και Ανατολική Θράκη και οι νήσοι Ίμβρος και Τένεδος.

Έτσι, η έκταση της Ελλάδος ανήλθε σε 150.176



τ.χλμ. Το 1923, όμως, περιορίστηκε σε 129.281 τ.χλμ., καθώς με τη συνθήκη της Λωζάννης παραχωρήθηκαν στην Τουρκία η Ανατολική Θράκη και οι νήσοι Ίμβρος και Τένεδος.

Με τη συνθήκη ειρήνης μεταξύ των συμμάχων (των συνασπισμένων δυνάμεων) και της Ιταλίας, που υπογράφηκε στο Παρίσι στις 10 Φεβρουαρίου 1947, προσαρτήθηκε στην Ελλάδα η Δωδεκάνησος και το Καστελλόριζο και η επιφάνεια της Χώρας ανήλθε σε 131.990 τ.χλμ.

Εμβαδομέτρηση για την εξακρίβωση της επιφάνειας κατά δήμο και κοινότητα έγινε το 1963 από την

ΕΣΥΕ, με βάση τους χάρτες της Γεωγραφικής Υπηρεσίας Στρατού με κλίμακα 1:50.000, τετραγωνισμένους ανά τετραγωνικό χιλιόμετρο. Η επιφάνεια της Ελλάδος ανέρχεται σε 131.957 τ.χλμ. με τα εσωτερικά ύδατα (λιμνών και ποταμών), όπως εξακριβώθηκε κατά την εμβαδομέτρηση του 1963 και αναθεωρείται μετά από κάθε απογραφή, εάν υπάρχουν μεταβολές.

Την επιφάνεια, το μόνιμο πληθυσμό και την πυκνότητα πληθυσμού της Ελλάδος ανά τετραγωνικό χιλιόμετρο για τις απογραφές 1991 και 2001 συνοψίζει ο κατωτέρω πίνακας Ι.

**Πίνακας Ι. Μόνιμος πληθυσμός, επιφάνεια και πυκνότητα του πληθυσμού της Ελλάδος κατά τις απογραφές 1991 και 2001**

Ετος απογραφής	Πληθυσμός	Επιφάνεια σε τ. χλμ	Μεταβολή μεταξύ των απογραφών		Κάτοικοι ανά τ.χλμ.
			Απόλυτη	%	
1991	10.223.392	131.957			77,48
2001	10.934.097	131.957	710.705	6,95	82,86

Σύμφωνα με τα αποτελέσματα της απογραφής πληθυσμού της 18ης Μαρτίου 2001, ο μόνιμος πληθυσμός της Ελλάδος ανήλθε σε 10.934.097 άτομα, αυξήθηκε, δηλαδή, κατά 6,95% έναντι του 1991, εξαιτίας της μεγάλης εισροής αλλοδαπών στην Ελλάδα. Επομένως, η πυκνότητα του μόνιμου πληθυσμού της Ελλάδος κατά την απογραφή 2001 ανήλθε σε 82,86 άτομα ανά τετραγωνικό χιλιόμετρο εκτάσεως με εσωτερικά ύδατα.

Η πυκνότητα του μόνιμου πληθυσμού της Ελλάδος αυξήθηκε μεταξύ των απογραφών 1991 και 2001 κατά 5,38 κατοίκους ανά τετραγωνικό χιλιόμετρο.

### 3. ΚΑΤΑΝΟΜΗ ΤΩΝ ΟΙΚΙΣΜΩΝ ΚΑΙ ΤΟΥ ΠΛΗΘΥΣΜΟΥ ΤΟΥΣ ΚΑΤΑ ΥΨΟΜΕΤΡΙΚΕΣ ΖΩΝΕΣ

Οι οικισμοί της Ελλάδος κατατάχθηκαν, με βάση το υψόμετρό τους από την επιφάνεια της θάλασσας,

σε δεκαέξι (16) ισούψεις ζώνες ανά 100 μέτρα ύψους.

Το υψόμετρο κάθε οικισμού καθορίστηκε με την υψομετρική καμπύλη, που διέρχεται από το πιο πυκνοκατοικημένο σημείο του.

Τα υψόμετρα των οικισμών μετρήθηκαν από χάρτες με κλίμακα 1:50.000 της Γεωγραφικής Υπηρεσίας Στρατού.

Το μέσο σταθμικό υψόμετρο κάθε δημοτικού ή κοινοτικού διαμερίσματος υπολογίστηκε ως μέσος όρος της στάθμισης των υψομέτρων των οικισμών του και του πληθυσμού τους κατά την απογραφή του 2001. Με τον ίδιο τρόπο υπολογίστηκε το μέσο σταθμικό υψόμετρο των δήμων και κοινοτήτων. Σταθμίστηκε πάλι ο μέσος σταθμικός κάθε δημοτικού ή κοινοτικού διαμερίσματος με τον πληθυσμό της απογραφής 2001 και λήφθηκε ο μέσος όρος αυτών για κάθε δήμο ή κοινότητα.

Ο πίνακας ΙΙ παρουσιάζει τους οικισμούς κατά

**Πίνακας ΙΙ. Οικισμοί της Ελλάδος και συνολικός μόνιμος πληθυσμός αυτών κατά υψομετρικές ζώνες**

Υψομετρικές ζώνες (σε μέτρα)	Οικισμοί		Πληθυσμός	
	Απόλυτοι αριθμοί	Αναλογία %	Απόλυτοι αριθμοί	Αναλογία %
<b>Σύνολο</b>	<b>13.272</b>	<b>100,00</b>	<b>10.934.097</b>	<b>100,00</b>
0 – 99	4.376	32,97	6.863.877	62,77
100 – 199	2.050	15,45	1.950.642	17,84
200 – 299	1.363	10,27	721.080	6,59
300 – 399	1.178	8,88	384.032	3,51
400 – 499	925	6,97	288.168	2,64
500 – 599	832	6,27	178.662	1,63
600 – 699	771	5,81	240.379	2,20
700 – 799	594	4,48	153.844	1,41
800 – 899	481	3,62	64.846	0,59
900 – 999	331	2,49	51.522	0,47
1.000 – 1.099	186	1,40	20.620	0,19
1.100 – 1.199	102	0,77	13.275	0,12
1.200 – 1.299	45	0,34	1.865	0,02
1.300 – 1.399	19	0,14	516	0,00
1.400 – 1.499	12	0,09	623	0,01
1.500 και άνω	7	0,05	146	0,00

υψομετρικές ζώνες και τον πληθυσμό τους.

Από τους 13.272 οικισμούς της Ελλάδος, ο μεγαλύτερος αριθμός τους, 4.376, δηλ. ποσοστό 33 % του συνόλου των οικισμών, βρίσκεται στην υψομετρική ζώνη των 0–99 μέτρων. Στη ζώνη αυτή συγκεντρώνεται, επίσης, το μεγαλύτερο μέρος του πληθυσμού, συγκεκριμένα 6.863.877 άτομα, δηλαδή ποσοστό 62,8% του συνολικού πληθυσμού. Το μικρότερο αριθμό οικισμών και πληθυσμού συγκεντρώνει η μεγαλύτερη υψομετρική ζώνη των 1.500 μέτρων και άνω. Σε αυτήν βρίσκονται μόνο 7 οικισμοί με πληθυσμό 146 άτομα.

#### 4. ΠΛΗΘΥΣΜΟΣ, ΕΠΙΦΑΝΕΙΑ ΚΑΙ ΠΥΚΝΟΤΗΤΑ ΠΛΗΘΥΣΜΟΥ, ΚΑΤΑ ΓΕΩΓΡΑΦΙΚΕΣ ΚΑΙ ΔΙΟΙΚΗΤΙΚΕΣ ΔΙΑΙΡΕΣΕΙΣ

Επειδή η Περιφέρεια Πρωτευούσης παρουσιάζει ιδιαίτερο ενδιαφέρον, αποφασίστηκε να διαχωρισθεί από το γεωγραφικό διαμέρισμα της Στερεάς Ελλάδος και Εύβοιας, να θεωρείται ως ξεχωριστό διαμέρισμα και τα στατιστικά στοιχεία πληθυσμού της να εμφανίζονται

ζονται ιδιαιτέρως έως την απογραφή του 1991, ενώ κατά την απογραφή του 2001 παρουσιάστηκε ως ξεχωριστό διαμέρισμα η Αττική. Με αυτό το δεδομένο, τα γεωγραφικά διαμερίσματα της Χώρας είναι 10. Έως το 1991, κάθε γεωγραφικό διαμέρισμα, εκτός της Περιφέρειας Πρωτευούσης, υποδιαιρείται διοικητικά σε νομούς, κάθε νομός σε επαρχίες, κάθε επαρχία σε δήμους και κοινότητες, που αποτελούν και τη μικρότερη διοικητική μονάδα του Κράτους. Κατά την απογραφή 2001, κάθε γεωγραφικό διαμέρισμα, εκτός της Αττικής (η οποία υποδιαιρείται σε τέσσερις Νομαρχίες), υποδιαιρείται διοικητικά σε νομούς, κάθε νομός σε δήμους και κοινότητες, κάθε δήμος ή κοινότητα σε δημοτικά ή κοινοτικά διαμερίσματα, που αποτελούν και τη μικρότερη διοικητική μονάδα του Κράτους.

Το Άγιο Όρος ανήκει γεωγραφικά στο διαμέρισμα της Μακεδονίας, αποτελεί όμως αυτοδιοίκητο τμήμα του Κράτους.

Στον πίνακα III, παρέχεται ο αριθμός των διοικητικών διαιρέσεων κατά τις απογραφές 1991 και 2001, καθώς και ο μέσος μόνιμος πληθυσμός τους.

**Πίνακας III. Διοικητικές διαιρέσεις και οικισμοί της Ελλάδος και μέσος μόνιμος πληθυσμός αυτών, κατά γεωγραφικό διαμέρισμα, κατά τις απογραφές 1991 και 2001**

Γεωγραφικά διαμερίσματα	1991				
	Νομοί	Επαρχίες	Δήμοι	Κοινότητες	Οικισμοί
<b>ΑΡΙΘΜΟΣ ΔΙΟΙΚΗΤΙΚΩΝ ΔΙΑΙΡΕΣΕΩΝ</b>					
<b>Σύνολο Ελλάδος</b>	<b>51</b>	<b>147</b>	<b>361</b>	<b>5.560</b>	<b>12.817</b>
Περιφέρεια Πρωτευούσης	—	—	55	4	64
Λοιπή Στερεά Ελλάς και Εύβοια	7	23	72	842	2.041
Πελοπόννησος	7	21	43	1.297	2.681
Ιόνιοι Νήσοι	4	8	10	256	622
Ήπειρος	4	10	13	553	1.094
Θεσσαλία	4	11	20	513	1.024
Μακεδονία <sup>(1)</sup>	13	27	72	1.063	1.964
Θράκη	3	8	11	144	545
Νήσοι Αιγαίου	5	19	44	342	1.256
Κρήτη	4	20	21	546	1.526
<b>ΜΕΣΟΣ ΜΟΝΙΜΟΣ ΠΛΗΘΥΣΜΟΣ ΔΙΟΙΚΗΤΙΚΩΝ ΔΙΑΙΡΕΣΕΩΝ ΚΑΙ ΟΙΚΙΣΜΩΝ</b>					
	Νομοί	Επαρχίες	Δήμοι και κοινότητες		Οικισμοί
<b>Σύνολο Ελλάδος</b>	<b>200.459</b>	<b>69.547</b>	<b>1.727</b>		<b>798</b>
Περιφέρεια Πρωτευούσης	—	—	53.730		49.532
Λοιπή Στερεά Ελλάς και Εύβοια	171.027	52.052	1.310		587
Πελοπόννησος	149.364	49.788	780		390
Ιόνιοι Νήσοι	47.358	23.679	712		305
Ήπειρος	81.825	32.730	578		299
Θεσσαλία	182.376	66.319	1.369		712
Μακεδονία <sup>(1)</sup>	171.552	82.599	1.965		1.136
Θράκη	113.594	42.598	2.199		625
Νήσοι Αιγαίου	91.316	24.031	1.183		364
Κρήτη	134.201	26.840	947		352

**Πίνακας III. Διοικητικές διαιρέσεις και οικισμοί της Ελλάδος και μέσος μόνιμος πληθυσμός αυτών, κατά γεωγραφικό διαμέρισμα, κατά τις απογραφές 1991 και 2001 (συνέχεια)**

Γεωγραφικά διαμερίσματα	2001					
	Νομοί	Δήμοι	Κοινότητες	Δημοτικά διαμερίσματα	Κοινοτικά διαμερίσματα	Οικισμοί
<b>ΑΡΙΘΜΟΣ ΔΙΟΙΚΗΤΙΚΩΝ ΔΙΑΙΡΕΣΕΩΝ</b>						
<b>Σύνολο Ελλάδος</b>	<b>51</b>	<b>900</b>	<b>133</b>	<b>5.939</b>	<b>190</b>	<b>13.272</b>
Αττική	1	91	33	117	33	483
Λοιπή Στερεά Ελλάς και Εύβοια	6	118	6	832	7	1.739
Πελοπόννησος	7	143	9	1.339	24	2.743
Ιόνιοι Νήσοι	4	33	6	272	7	651
Ήπειρος	4	57	19	554	27	1.093
Θεσσαλία	4	93	11	504	31	1.042
Μακεδονία <sup>(1)</sup>	13	189	26	1.146	36	1.896
Θράκη	3	28	7	207	7	536
Νήσοι Αιγαίου	5	80	14	392	16	1.533
Κρήτη	4	68	2	576	2	1.556
<b>ΜΕΣΟΣ ΜΟΝΙΜΟΣ ΠΛΗΘΥΣΜΟΣ ΔΙΟΙΚΗΤΙΚΩΝ ΔΙΑΙΡΕΣΕΩΝ ΚΑΙ ΟΙΚΙΣΜΩΝ</b>						
	Νομοί	Δήμοι και κοινότητες	Δημοτικά και κοινοτικά διαμερίσματα	Οικισμοί		
<b>Σύνολο Ελλάδος</b>	<b>214.394</b>	<b>10.585</b>	<b>1.784</b>	<b>824</b>		
Αττική	3.894.573	31.408	25.964	8.063		
Λοιπή Στερεά Ελλάς και Εύβοια	129.539	6.268	926	447		
Πελοπόννησος	157.153	7.237	807	401		
Ιόνιοι Νήσοι	52.402	5.375	751	322		
Ήπειρος	84.098	4.426	579	308		
Θεσσαλία	185.029	7.116	1.383	710		
Μακεδονία <sup>(1)</sup>	185.735	11.231	2.043	1.274		
Θράκη	121.160	10.385	1.699	678		
Νήσοι Αιγαίου	100.739	5.358	1.235	329		
Κρήτη	148.592	8.491	1.028	382		

(1) Περιλαμβάνεται και ο πληθυσμός του αυτοδιοικήτου Αγίου Όρους.


Κατά την απογραφή του 2001, η Ελλάδα είχε 51 νομούς, 900 δήμους, 133 κοινότητες, 5.939 δημοτικά διαμερίσματα και 190 κοινοτικά διαμερίσματα. Εξετάζοντας τον πληθυσμό, κατά την απογραφή του 2001, παρατηρούμε, ότι ο μέσος μόνιμος πληθυσμός των δήμων και κοινοτήτων μαζί είναι 10.585 άτομα, ενώ αν εξετάσουμε ιδιαίτερα τον πληθυσμό των δήμων, αφενός, και τον πληθυσμό των κοινοτήτων, αφετέρου, παρατηρούμε ότι ο μέσος πληθυσμός κάθε δήμου είναι 11.954 άτομα, ο δε μέσος πληθυσμός κάθε κοινότητας είναι 1.306 άτομα. Όσον αφορά στο μέσο μόνιμο πληθυσμό των δημοτικών και κοινοτικών διαμερισμάτων (τα οποία είναι αντίστοιχα των δήμων και κοινοτήτων του 1991), εξετάζοντάς τα μαζί είναι

1.784 άτομα (δηλαδή 57 άτομα περισσότερα από το 1991), ενώ αν εξετάσουμε ιδιαίτερα των δημοτικών διαμερισμάτων είναι 1.811 άτομα και των κοινοτικών διαμερισμάτων 914 άτομα.

### Γεωγραφικά διαμερίσματα

Ο κατωτέρω πίνακας IV εμφανίζει την επιφάνεια (συμπεριλαμβανομένων των εσωτερικών υδάτων), τον πληθυσμό και την πυκνότητα του πληθυσμού κάθε γεωγραφικού διαμερισματος της Ελλάδος κατά τις απογραφές 1991 και 2001.

Τα δέκα γεωγραφικά διαμερίσματα της Χώρας εμφανίζουν ποικιλία ποσοστών μεταβολής του πλη-



**Πίνακας IV. Επιφάνεια, μόνιμος πληθυσμός και πυκνότητα των γεωγραφικών διαμερισμάτων κατά τις απογραφές 1991 και 2001**

Γεωγραφικά διαμερίσματα	Επιφάνεια σε τ. χλμ.		1991			2001			Μεταβολή πληθυσμού 1991 και 2001	
	Απόλυτοι αριθμοί	Αναλογία %	Πληθυσμός		Πυκνότητα ανά τ.χλμ.	Πληθυσμός		Πυκνότητα ανά τ.χλμ.	Απόλυτοι αριθμοί	Αναλογία %
			Απόλυτοι αριθμοί	Αναλογία %		Απόλυτοι αριθμοί	Αναλογία %			
<b>Σύνολο Ελλάδος</b>	<b>131.957</b>	<b>100,0</b>	<b>10.223.392</b>	<b>100,00</b>	<b>77,5</b>	<b>10.934.097</b>	<b>100,0</b>	<b>82,9</b>	<b>710.705</b>	<b>7,0</b>
Αττική	3.808	2,2	3.594.817	35,2	944,0	3.894.573	35,6	1.022,7	299.756	8,3
Λοιπή Στερεά Ελλάς και Εύβοια	21.010	15,9	772.449	7,6	36,8	777.236	7,1	37,0	4.787	0,6
Πελοπόννησος	21.379	16,2	1.045.546	10,2	48,9	1.100.071	10,1	51,5	54.525	5,2
Ιόνιοι Νήσοι	2.307	1,8	189.430	1,9	82,1	209.608	1,9	90,9	20.178	10,7
Ήπειρος	9.203	7,0	327.300	3,2	35,6	336.392	3,1	36,6	9.092	2,8
Θεσσαλία	14.037	10,6	729.505	7,1	52,0	740.115	6,8	52,7	10.610	1,5
Μακεδονία	34.178	25,9	2.230.177	21,8	65,3	2.414.558	22,1	70,7	184.381	8,3
Θράκη	8.578	6,5	340.781	3,3	39,7	363.479	3,3	42,4	22.698	6,7
Νήσοι Αιγαίου	9.122	6,9	456.582	4,5	50,1	503.697	4,6	55,2	47.115	10,3
Κρήτη	8.336	6,3	536.805	5,3	64,4	594.368	5,4	71,3	57.563	10,7

θυσμού τους μεταξύ των απογραφών 1991 – 2001.

Όλα τα γεωγραφικά διαμερίσματα σημείωσαν αύξηση του μόνιμου πληθυσμού. Συγκεκριμένα: Αττική 8,3%, Στερεά Ελλάς και Εύβοια 0,6%, Πελοπόννησος 5,2%, Ιόνιοι Νήσοι 10,7%, Ήπειρος 2,8%, Θεσσαλία 1,5%, Μακεδονία 8,3%, Θράκη 6,7%, Νήσοι Αιγαίου 10,3% και Κρήτη 10,7%.

Από τα γεωγραφικά διαμερίσματα της Χώρας κατά την απογραφή 2001, τη μεγαλύτερη πυκνότητα (1.022,7 κάτοικοι ανά τ.χλμ.) παρουσιάζει η Αττική,

ακολουθεί το διαμέρισμα των Ιονίων Νήσων με 90,9 κατοίκους, ενώ τη μικρότερη έχει η Ήπειρος με 36,6 κατοίκους.

#### Νομοί

Στον πίνακα V παρέχεται η επιφάνεια, ο μόνιμος πληθυσμός και η πυκνότητα πληθυσμού των νομών της Ελλάδος, κατά τις απογραφές 1991 και 2001, καθώς και η μεταβολή του πληθυσμού μεταξύ των

**Πίνακας V. Επιφάνεια και μόνιμος πληθυσμός των γεωγραφικών διαμερισμάτων και των νομών της Ελλάδος κατά τις απογραφές 1991 και 2001**

Γεωγραφικό διαμέρισμα και νομός	Επιφάνεια σε τ. χλμ. <sup>(1)</sup>	Πληθυσμός		Μεταβολή πληθυσμού % 1991 και 2001	Πυκνότητα ανά τ.χλμ.	
		1991	2001		1991	2001
<b>Σύνολο Ελλάδος</b>	<b>131.957</b>	<b>10.223.392</b>	<b>10.934.097</b>	<b>7,0</b>	<b>77,5</b>	<b>82,9</b>
<b>Αττική</b>	<b>3.808</b>	<b>3.594.817</b>	<b>3.894.573</b>	<b>8,3</b>	<b>944,0</b>	<b>1.022,7</b>
Νομαρχία Αθηνών <sup>(2)</sup>	362	2.665.065	2.805.262	5,3	7.367,8	7.755,4
Νομαρχία Ανατολικής Αττικής <sup>(2)</sup>	1.513	277.207	386.067	39,3	183,2	255,2
Νομαρχία Δυτικής Αττικής <sup>(2)</sup>	1.004	122.365	149.794	22,4	121,9	149,2
Νομαρχία Πειραιάς <sup>(2)</sup>	929	530.180	553.450	4,4	570,5	595,5
<b>Λοιπή Στερεά Ελλάς και Εύβοια</b>	<b>21.010</b>	<b>772.449</b>	<b>777.236</b>	<b>0,6</b>	<b>36,8</b>	<b>37,0</b>
Αιτωλίας και Ακαρνανίας	5.461	224.279	219.092	-2,3	41,1	40,1
Βοιωτίας	2.952	125.488	123.913	-1,3	42,5	42,0
Ευβοίας	4.167	202.131	207.305	2,6	48,5	49,7
Ευρυτανίας	1.869	20.390	19.518	-4,3	10,9	10,4
Φθιώτιδος	4.441	163.395	169.542	3,8	36,8	38,2
Φωκίδος	2.121	36.766	37.866	3,0	17,3	17,9
<b>Πελοπόννησος</b>	<b>21.379</b>	<b>1.045.546</b>	<b>1.100.071</b>	<b>5,2</b>	<b>48,9</b>	<b>51,5</b>
Αργολίδος	2.154	94.873	102.392	7,9	44,0	47,5
Αρκαδίας	4.419	95.987	91.326	-4,9	21,7	20,7
Αχαΐας	3.272	296.825	318.928	7,4	90,7	97,5

**Πίνακας V. Επιφάνεια και μόνιμος πληθυσμός των γεωγραφικών διαμερισμάτων και των νομών της Ελλάδος κατά τις απογραφές 1991 και 2001 (συνέχεια)**

Γεωγραφικό διαμέρισμα και νομός	Επιφάνεια σε τ. χλμ. <sup>(1)</sup>	Πληθυσμός		Μεταβολή πληθυσμού %	Πυκνότητα ανά τ.χλμ.	
		1991	2001	1991 και 2001	1991	2001
Ηλείας	2.618	174.287	183.521	5,3	66,6	70,1
Κορινθίας	2.290	132.238	144.527	9,3	57,7	63,1
Λακωνίας	3.636	90.600	92.811	2,4	24,9	25,5
Μεσσηνίας	2.991	160.736	166.566	3,6	53,7	55,7
<b>Ιόνιοι Νήσοι</b>	<b>2.307</b>	<b>189.430</b>	<b>209.608</b>	<b>10,7</b>	<b>82,1</b>	<b>90,9</b>
Ζακύνθου	406	32.582	38.883	19,3	80,3	95,9
Κερκύρας	641	103.505	111.081	7,3	161,5	173,3
Κεφαλληνίας	904	32.400	37.756	16,5	35,8	41,7
Λευκάδος	356	20.943	21.888	4,5	58,8	61,5
<b>Ήπειρος</b>	<b>9.203</b>	<b>327.300</b>	<b>336.392</b>	<b>2,8</b>	<b>35,6</b>	<b>36,6</b>
Άρτης	1.662	75.609	73.620	-2,6	45,5	44,3
Θεσπρωτίας	1.515	41.820	43.601	4,3	27,6	28,8
Ιωαννίνων	4.990	152.803	161.027	5,4	30,6	32,3
Πρεβέζης	1.036	57.068	58.144	1,9	55,1	56,1
<b>Θεσσαλία</b>	<b>14.037</b>	<b>729.505</b>	<b>740.115</b>	<b>1,5</b>	<b>52,0</b>	<b>52,7</b>
Καρδίτσας	2.636	123.215	120.265	-2,4	46,7	45,6
Λαρίσης	5.381	271.786	282.156	3,8	50,5	52,4
Μαγνησίας	2.636	196.273	205.005	4,4	74,5	77,8
Τρικάλων	3.383	138.231	132.689	-4,0	40,9	39,2
<b>Μακεδονία</b>	<b>34.178</b>	<b>2.230.177</b>	<b>2.414.558</b>	<b>8,3</b>	<b>65,3</b>	<b>70,6</b>
Γρεβενών	2.291	32.793	32.567	-0,7	14,3	14,2
Δράμας	3.468	95.175	102.184	7,4	27,4	29,5
Ημαθίας	1.701	138.046	142.471	3,2	81,2	83,8
Θεσσαλονίκης	3.683	973.100	1.084.001	11,4	264,2	294,3
Καβάλας	2.112	134.486	141.499	5,2	63,7	67,0
Καστορίας	1.720	53.284	53.702	0,8	31,0	31,2
Κιλίκης	2.519	77.155	86.424	12,0	30,6	34,3
Κοζάνης	3.516	150.192	153.939	2,5	42,7	43,8
Πέλλης	2.506	136.774	143.957	5,3	54,6	57,5
Πιερίας	1.517	113.502	126.412	11,4	74,8	83,3
Σερρών	3.968	186.417	194.483	4,3	47,0	49,0
Φλωρίνης	1.925	52.367	54.109	3,3	27,2	28,1
Χαλκιδικής	2.918	85.471	96.849	13,3	29,3	33,2
Άγιον Όρος <sup>(3)</sup>	336	1.415	1.961	38,6	4,2	5,8
<b>Θράκη</b>	<b>8.578</b>	<b>340.781</b>	<b>363.479</b>	<b>6,7</b>	<b>39,7</b>	<b>42,4</b>
Έβρου	4.242	144.464	149.283	3,3	34,1	35,2
Ξάνθης	1.793	92.218	102.959	11,6	51,4	57,4
Ροδόπης	2.543	104.099	111.237	6,9	40,9	43,7
<b>Νήσοι Αιγαίου</b>	<b>9.122</b>	<b>456.582</b>	<b>503.697</b>	<b>10,3</b>	<b>50,1</b>	<b>55,2</b>
Δωδεκανήσου	2.714	161.870	188.506	16,5	59,6	69,4
Κυκλάδων	2.572	93.322	109.956	17,8	36,3	42,8
Λέσβου	2.154	106.169	108.288	2,0	49,3	50,3
Σάμου	778	42.510	43.841	3,1	54,6	56,4
Χίου	904	52.711	53.106	0,7	58,3	58,7
<b>Κρήτη</b>	<b>8.336</b>	<b>536.805</b>	<b>594.368</b>	<b>10,7</b>	<b>64,4</b>	<b>71,3</b>
Ηρακλείου	2.641	265.708	291.225	9,6	100,6	110,3
Λασιθίου	1.823	70.253	75.736	7,8	38,5	41,6
Ρεθύμνης	1.496	68.905	78.957	14,6	46,1	52,8
Χανίων	2.376	131.939	148.450	12,5	55,5	62,5

(1) Η επιφάνεια προέκυψε από εμβαδομέτρηση η οποία έγινε το 1963 και αναθεωρείται μετά από κάθε απογραφή.

(2) Σύμφωνα με τα διοικητικά όρια της απογραφής του 2001.

(3) Αυτοδιοίκητο.

απογραφών αυτών.

Οι περισσότεροι νομοί παρουσίασαν αύξηση του μόνιμου πληθυσμού τους μεταξύ των απογραφών 1991 και 2001. Τη μεγαλύτερη αύξηση παρουσίασαν η Νομαρχία Ανατολικής Αττικής (39,3%), το Άγιον Όρος (38,6%) και η Νομαρχία Δυτικής Αττικής (22,4%). Οι νομοί οι οποίοι παρουσίασαν μείωση του μόνιμου πληθυσμού τους είναι Αρκαδίας (4,9%),

Ευρυτανίας (4,3%), Τρικάλων (4,0%), Άρτης (2,6%), Καρδίτσας (2,4%), Αιτωλίας και Ακαρνανίας (2,3%), Βοιωτίας (1,3%) και Γρεβενών (0,7%).

### Δήμοι και Κοινότητες

Στον πίνακα VI δίνεται η κατανομή των δήμων της Ελλάδος κατά τάξεις μεγέθους του πληθυσμού τους,

**Πίνακας VI. Κατανομή των δήμων της Ελλάδος κατά τάξεις μεγέθους του μόνιμου πληθυσμού τους, κατά την απογραφή 2001**

Τάξεις μεγέθους των δήμων	2001			
	Αριθμός δήμων		Πληθυσμός	
	Απόλυτοι αριθμοί	Αναλογία %	Απόλυτοι αριθμοί	Αναλογία %
<b>Σύνολο Ελλάδος</b>	<b>900</b>	<b>100,0</b>	<b>10.758.486</b>	<b>100,0</b>
500.000 και άνω	1	0,1	789.166	7,3
200.000 – 499.999	1	0,1	385.406	3,6
100.000 – 199.999	6	0,7	890.333	8,3
50.000 – 99.999	37	4,1	2.507.669	23,3
20.000 – 49.999	56	6,2	1.762.224	16,4
10.000 – 19.999	111	12,3	1.493.167	13,9
5.000 – 9.999	232	25,8	1.628.968	15,1
2.000 – 4.999	343	38,1	1.153.297	10,7
1.000 – 1.999	88	9,8	131.056	1,2
500 – 999	18	2,0	14.100	0,1
200 – 499	7	0,8	3.100	0,0
Κάτω των 200	—	0,0	—	0,0

κατά την απογραφή 2001.

Το μεγαλύτερο μόνιμο πληθυσμό συγκεντρώνει η τάξη μεγέθους 50.000 – 99.999 κατοίκων, στην οποία ανήκουν 37 δήμοι, δηλαδή το 4,1% του συνόλου των δήμων, με συνολικό πληθυσμό 2.507.669 κατοίκους, δηλαδή ποσοστό 23,3% του συνολικού πληθυσμού των δήμων της Ελλάδος.

Ο μεγαλύτερος αριθμός δήμων (343 δήμοι επί συνόλου 900), δηλαδή ποσοστό 38,1%, ανήκει στην

τάξη μεγέθους 2.000 – 4.999 κατοίκων, με μόνιμο πληθυσμό 1.153.297 άτομα, δηλαδή 10,7% του συνολικού πληθυσμού των δήμων.

Για τις κοινότητες, η υπερισχύουσα σε πληθυσμό τάξη μεγέθους είναι, καθώς φαίνεται και στον πίνακα VII, αυτή των 2.000 – 4.999 κατοίκων με 21 κοινότητες, δηλ. ποσοστό 15,8% του συνολικού αριθμού αυτών, και συνολικό πληθυσμό 64.033 κατοίκους, ποσοστό 36,9% του συνολικού πληθυσμού των κοινοτήτων.

**Πίνακας VII. Κατανομή των κοινοτήτων της Ελλάδος κατά τάξεις μεγέθους του μόνιμου πληθυσμού τους, κατά την απογραφή 2001**

Τάξεις μεγέθους των δήμων	2001			
	Αριθμός κοινοτήτων		Πληθυσμός	
	Απόλυτοι αριθμοί	Αναλογία %	Απόλυτοι αριθμοί	Αναλογία %
<b>Σύνολο Ελλάδος</b>	<b>133</b>	<b>100,0</b>	<b>173.650</b>	<b>100,0</b>
500.000 και άνω	—	0,0	—	0,0
200.000 – 499.999	—	0,0	—	0,0
100.000 – 199.999	—	0,0	—	0,0
50.000 – 99.999	—	0,0	—	0,0
20.000 – 49.999	—	0,0	—	0,0
10.000 – 19.999	—	0,0	—	0,0
5.000 – 9.999	8	6,0	47.661	27,4
2.000 – 4.999	21	15,8	64.033	36,9
1.000 – 1.999	22	16,5	30.013	17,3
500 – 999	32	24,1	21.250	12,2
200 – 499	22	16,5	8.020	4,6
Κάτω των 200	28	21,1	2.673	1,5

## Οικισμοί

Ο ΟΗΕ στις οδηγίες του (ÉTUDES STATISTIQUES, σειρά Μ, αριθ. 27) για την οργάνωση των εθνικών απογραφών πληθυσμού, συνέστησε να ορισθεί ως «οικισμός» ομάδα πληθυσμού, που έχει ονομασία τοπικά αναγνωρισμένη, ενεργεί ως ολοκληρωμένη κοινοτική οντότητα, είναι διακεκριμένη, αδιαίρετη και μη καθορισμένου μεγέθους. Επειδή η Διάσκεψη των Ευρωπαίων Στατιστικών έκρινε ότι ο ορισμός αυτός θα δημιουργούσε αμφιβολίες κατά την εφαρμογή του, έδωσε στα κράτη του ΟΗΕ ορισμένους κανόνες αναφορικά με τον οικισμό, ύστερα από γνωμοδότηση της επιτροπής που συνήλθε ειδικά για το σκοπό αυτό στην Πράγα. Κάθε κράτος καθόρισε ελεύθερα τον ορισμό του οικισμού του, με βάση τους κανόνες αυτούς, ώστε να επιτυγχάνεται η διεθνής συγκρισιμότητα. Η ΕΣΥΕ, λαμβάνοντας υπόψη τους ανωτέρω κανόνες, καθόρισε τον ορισμό του αυτοτελούς οικισμού, όπως περιγράφεται στην παρούσα εισαγωγή.

Οι διεσπαρμένες κατοικίες που βρίσκονταν σε απόσταση μεγαλύτερη των 200 μέτρων από οποιονδήποτε οικισμό περιλήφθηκαν κατά την απογραφή στον οικισμό στον οποίον ήταν πλησιέστερα, οι δε κάτοικοι αυτών αποτέλεσαν το «διεσπαρμένο» πληθυσμό του οικισμού αυτού, ενώ ο υπόλοιπος πληθυσμός του οικισμού χαρακτηρίστηκε ως «συγκεντρωμένος». Στο σύνολο της Ελλάδος, κατά την απογραφή του 2001, ο συγκεντρωμένος πληθυσμός ανήλθε σε 10.836.627 άτομα, δηλαδή 99,1% του συνολικού πληθυσμού, ενώ ο διεσπαρμένος ανήλθε σε 97.470 άτομα, δηλαδή 0,9% του συνολικού πληθυσμού της Χώρας.

Στον πίνακα 2 του Ι τόμου παρουσιάζεται ο συγκεντρωμένος πληθυσμός κατά γεωγραφικό διαμέρισμα και νομό.

Στον πίνακα VIII περιλαμβάνονται οι οικισμοί της Ελλάδος κατά τάξεις μεγέθους του πληθυσμού τους, κατά τις απογραφές 1991 και 2001.


**Πίνακας VIII. Κατανομή των οικισμών της Ελλάδος κατά τάξεις μεγέθους του μόνιμου πληθυσμού τους, κατά τις απογραφές 1991 και 2001**

Τάξεις μεγέθους	1991				2001			
	Αριθμός οικισμών		Πληθυσμός		Αριθμός οικισμών		Πληθυσμός	
	Απόλυτοι αριθμοί	Αναλογία %	Απόλυτοι αριθμοί	Αναλογία %	Απόλυτοι αριθμοί	Αναλογία %	Απόλυτοι αριθμοί	Αναλογία %
<b>Σύνολο Ελλάδος</b>	<b>12.817</b>	<b>100,0</b>	<b>10.223.392</b>	<b>100,0</b>	<b>13.272</b>	<b>100,0</b>	<b>10.934.097</b>	<b>100,0</b>
500.000 και άνω	1	0,0	816.556	8,0	1	0,0	789.166	7,2
200.000 – 499.999	1	0,0	412.160	4,0	1	0,0	385.406	3,5
100.000 – 199.999	6	0,0	844.583	8,3	6	0,0	879.212	8,0
50.000 – 99.999	24	0,2	1.618.581	15,8	32	0,2	2.188.154	20,0
20.000 – 49.999	55	0,4	1.742.673	17,0	53	0,4	1.685.251	15,4
10.000 – 19.999	41	0,3	556.232	5,4	52	0,4	704.295	6,4
5.000 – 9.999	78	0,6	520.026	5,1	90	0,7	598.547	5,5
2.000 – 4.999	266	2,1	790.688	7,7	276	2,1	828.051	7,6
1.000 – 1.999	532	4,2	722.066	7,1	535	4,0	729.023	6,7
500 – 999	1.273	9,9	884.858	8,7	1.233	9,3	854.275	7,8
200 – 499	2.470	19,3	797.900	7,8	2.401	18,1	779.629	7,1
50 – 199	4.020	31,4	433.907	4,2	3.995	30,1	424.066	3,9
0 – 49	4.050	31,6	83.162	0,8	4.597	34,6	89.022	0,8

Ο μεγαλύτερος αριθμός οικισμών κατά την απογραφή 2001, συγκεκριμένα 4.597 επί συνόλου 13.272, βρίσκεται στην τάξη μεγέθους 0 – 49 ατόμων, δηλαδή ποσοστό 34,6% του συνολικού αριθμού των οικισμών. Ο μεγαλύτερος, όμως, πληθυσμός (2.188.154 άτομα), δηλαδή το 20% του συνολικού πληθυσμού, συγκεντρώνεται στους οικισμούς της τάξης 50.000 – 99.999

ατόμων, σε αντίθεση με το 1991 όπου ο μεγαλύτερος πληθυσμός συγκεντρωνόταν στην τάξη μεγέθους 20.000 – 49.999, αντιπροσωπεύοντας ποσοστό 17% του συνολικού πληθυσμού.

Ο πίνακας ΙΧ παρουσιάζει τους οικισμούς της Ελλάδος με πληθυσμό 10.000 κατοίκων και άνω, κατά τις απογραφές 1991 και 2001.



**Πίνακας ΙΧ. Μόνιμος πληθυσμός οικισμών 10.000 κατοίκων και άνω (σύμφωνα με την απογραφή πληθυσμού 2001),  
κατά τις απογραφές 1991 και 2001**

Οικισμοί	Μόνιμος πληθυσμός		Μεταβολή %
	1991	2001	
Αθήναι	816.556	789.166	- 3,4
Θεσσαλονίκη	412.160	385.406	- 6,5
Πειραιεύς	187.399	181.933	- 2,9
Πάτραι	158.667	168.530	6,2
Περιστέριον	141.971	146.743	3,3
Ηράκλειον (Κρήτης)	121.872	135.761	11,4
Λάρισα	118.090	131.095	11,0
Καλλιθέα (Αττικής)	116.731	115.150	- 1,6
Νίκαια	89.822	95.798	6,7
Καλαμαριά	80.991	90.096	11,2
Ίλιον (Νέα Λιόσια)	80.564	85.572	6,2
Βόλος	79.155	85.001	7,4
Γλυφάδα	63.733	83.665	31,3
Ζωγράφος	82.615	81.435	- 1,4
Ηλιούπολις	77.476	81.024	4,6
Κερατσίνιον	73.265	78.474	7,1
Αιγάλεω	81.607	77.917	- 4,5
Αχαρνάι	61.842	77.670	25,6
Νέα Σμύρνη	72.550	76.508	5,5
Χαλάνδριον	67.724	75.327	11,2
Αμαρούσιον	64.083	71.551	11,7
Κορυδαλλός	64.886	70.710	9,0
Νέα Ιωνία (Αττικής)	62.137	69.508	11,9
Άγιος Δημήτριος	59.662	68.719	15,2
Ιωάννινα	62.346	67.384	8,1
Παλαιόν Φάληρον	62.210	67.160	8,0
Βύρων	60.651	64.661	6,6
Γαλάτσιον	59.533	63.418	6,5
Αγία Παρασκευή	48.557	60.065	23,7
Καβάλα	57.461	59.222	3,1
Σέρραι	51.640	55.996	8,4
Χανία	51.710	55.838	8,0
Χαλκίς	52.896	55.264	4,5
Εύοσμον	29.331	54.825	86,9
Τρίκαλα	48.857	54.605	11,8
Καλαμάτα	47.138	53.659	13,8
Ρόδος	46.372	53.640	15,7
Πετρούπολις	39.703	51.559	29,9
Κατερίνη	44.684	51.332	14,9
Λαμία	47.119	50.551	7,3
Αλεξανδρούπολις	38.939	49.724	27,7
Ηράκλειον (Αττικής)	44.084	48.132	9,2
Χαϊδάριον	46.299	47.526	2,7
Ξάνθη	38.775	46.457	19,8
Αγρίνιον	41.396	45.354	9,6
Κηφισία	39.084	45.015	15,2
Κομοτηνή	38.532	44.421	15,3
Δράμα	39.539	43.934	11,1
Σταυρούπολις	38.909	43.576	12,0
Βέροια	39.468	43.394	10,0
Αμπελόκηποι (Θεσ/νίκης)	41.243	43.016	4,3
Συκέαι	34.667	42.787	23,4
Καλαμάκιον	32.514	39.800	22,4
Κοζάνη	34.138	37.893	11,0
Πολίχνη	28.543	37.569	31,6
Καρδίτσα	32.884	35.750	8,7
Αργυρούπολις	32.258	35.076	8,7
Άγιοι Ανάργυροι	31.852	35.072	10,1
Χολαργός	34.216	33.915	- 0,9
Νέα Ιωνία (Μαγνησίας)	28.691	31.847	11,0
Νεάπολις	31.727	31.830	0,3
Αγία Βαρβάρα	29.426	31.354	6,6
Κόρινθος	28.071	30.434	8,4
Κέρκυρα	31.474	30.140	- 4,2



**Πίνακας ΙΧ. Μόνιμος πληθυσμός οικισμών 10.000 κατοίκων και άνω (σύμφωνα με την απογραφή πληθυσμού 2001),  
κατά τις απογραφές 1991 και 2001 (συνέχεια)**

Οικισμοί	Μόνιμος πληθυσμός		Μεταβολή %
	1991	2001	
Πτολεμαΐς	26.502	29.973	13,1
Ρέθυμνον	24.893	28.959	16,3
Μυτιλήνη	25.710	28.950	12,6
Τρίπολις	24.699	28.928	17,1
Ασπρόπυργος	15.674	27.927	78,2
Μεταμόρφωσις	21.411	27.522	28,5
Άνω Λιόσια	21.925	27.305	24,5
Καισαριανή	27.245	27.094	-0,6
Πέραμα	24.773	26.684	7,7
Γιαννιτσά	22.765	26.677	17,2
Βριλήσσια	16.521	26.567	60,8
Ελευσίς	23.344	26.121	11,9
Χίος	25.231	25.671	1,7
Βούλα	17.549	25.647	46,2
Νέα Φιλαδέλφεια	26.133	25.221	-3,5
Δάφνη	24.903	25.058	0,6
Άργος	21.983	24.630	12,0
Σαλαμίς	20.942	24.446	16,7
Μοσχάτον	22.539	24.315	7,9
Πύργος	29.427	24.245	-17,6
Καματερόν	17.725	23.172	30,7
Μέγαρα	20.504	23.166	13,0
Πυλαία	20.750	22.928	10,5
Άρτα	21.170	22.390	5,8
Ελευθέριο – Κορδελιό (τ. Ελευθέριον)	16.885	22.349	32,4
Θήβαι	20.034	21.929	9,5
Αίγιον	22.330	21.772	-2,5
Πεύκη	18.359	20.894	13,8
Λεβάδεια	19.144	20.694	8,1
Νάουσα	20.144	19.902	-1,2
Μελίσσια	12.808	19.886	55,3
Έδεσσα	17.352	18.493	6,6
Αμαλιάς	15.565	18.476	18,7
Κως	14.799	17.894	20,9
Κιλκίς	12.276	17.744	44,5
Πρέβεζα	14.421	16.894	17,2
Κορωπίον	12.945	16.226	25,4
Ελληνικόν	12.544	16.223	29,3
Νέα Ερυθραία	12.971	15.972	23,1
Σπάρτη	14.181	15.673	10,5
Καστορία	16.156	15.615	-3,4
Ταύρος	15.778	15.555	-1,4
Ορεστιάς	13.296	15.438	16,1
Άγιος Ιωάννης Ρέντης	14.370	15.422	7,3
Μενεμένη	13.312	15.133	13,7
Φλώρινα	12.849	14.985	16,6
Άρτεμη	7.077	14.719	108,0
Πανόραμα	9.438	14.456	53,2
Αλεξάνδρεια	12.718	14.023	10,3
Γέρακας	8.451	13.990	65,5
Παπάγος	14.175	13.799	-2,7
Δραπετσώνα	13.116	13.335	1,7
Περαία	2.876	13.314	362,9
Ναύπακτος	11.191	13.254	18,4
Παλλήνη	7.899	13.176	66,8
Ναύπλιον	11.650	13.124	12,7
Παιανία	9.744	12.849	31,9
Μεσολόγγιον	11.302	12.640	11,8
Νέα Μάκρη	9.660	12.139	25,7
Ωραιόκαστρον	5.348	11.987	124,1
Ερμούπολις	12.949	11.938	-7,8
Ιεράπετρα	9.884	11.877	20,2
Γρεβενά	10.519	11.788	12,1
Τριανδρία	12.060	11.750	-2,6

**Πίνακας ΙΧ. Μόνιμος πληθυσμός οικισμών 10.000 κατοίκων και άνω (σύμφωνα με την απογραφή πληθυσμού 2001), κατά τις απογραφές 1991 και 2001 (συνέχεια)**

Οικισμοί	Μόνιμος πληθυσμός		Μεταβολή %
	1991	2001	
Υμηττός	12.100	11.746	- 2,9
Τύρναβος	12.309	11.700	- 5,0
Νέον Ψυχικόν	12.290	11.688	- 4,9
Νέα Αλικαρνασός	10.741	11.563	7,7
Θέρμη	5.265	11.412	116,8
Μάνδρα	10.071	11.084	10,1
Ζάκυνθος	10.457	11.082	6,0
Ψυχικόν	11.019	11.046	0,3
Βάρη	7.940	10.702	34,8
Λουτράκιον	8.876	10.673	20,3
Άγιος Νικόλαος	8.370	10.464	25,0

Μεταξύ των απογραφών 1991 και 2001, το μεγαλύτερο ποσοστό αύξησης του πληθυσμού παρατηρείται στην Περαία του νομού Θεσσαλονίκης (362,9%) και το μικρότερο στο Ψυχικό του νομού Αττικής (0,3%).

Πολλές πόλεις της Χώρας παρουσίασαν μείωση του πληθυσμού τους. Τη μεγαλύτερη μείωση παρουσίασε ο Πύργος του νομού Ηλείας με 17,6% και τη

μικρότερη η Καισαριανή του νομού Αττικής με 0,6%.

## 5. ΑΣΤΙΚΟΣ ΚΑΙ ΑΓΡΟΤΙΚΟΣ ΠΛΗΘΥΣΜΟΣ

Ο πίνακας Χ παρέχει την κατανομή του πληθυσμού της Ελλάδος σε αστικό και αγροτικό, κατά τις απογραφές 1991 και 2001.

**Πίνακας Χ. Αστικός και αγροτικός πληθυσμός της Ελλάδος κατά τις απογραφές 1991 και 2001**

Ετος απογραφής	Μόνιμος πληθυσμός			Αναλογία %		
	Σύνολο	Αστικός	Αγροτικός	Σύνολο	Αστικός	Αγροτικός
1991 <sup>(1)</sup>	10.223.392	7.444.185	2.779.207	100,0	72,8	27,2
2001	10.934.097	8.211.646	2.722.451	100,0	75,1	24,9

(1) Για λόγους συγκρισιμότητας, στον αστικό πληθυσμό περιλαμβάνεται και ο ημιαστικός, ο οποίος καταργήθηκε κατά την απογραφή 2001.

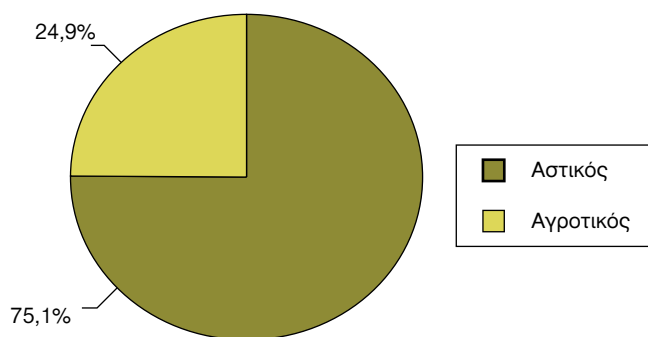
Από την κατανομή του μόνιμου πληθυσμού της Ελλάδος (10.934.097 άτομα), κατά την απογραφή του 2001, σε αστικό και αγροτικό, προέκυψε ότι ο πληθυσμός των αστικών περιοχών ανέρχεται σε 8.211.646 άτομα, δηλαδή είναι αυξημένος κατά 10,3% σε σχέση με την απογραφή του 1991, ενώ ο πληθυσμός των αγροτικών περιοχών ανέρχεται σε 2.722.451 άτομα, δηλαδή είναι μειωμένος κατά 2% σε σχέση με την

απογραφή του 1991.

Ο αστικός πληθυσμός κατά την απογραφή του 2001 αποτέλεσε το 75,1%, ενώ ο αγροτικός το 24,9% του συνόλου του μόνιμου πληθυσμού.

Σε σχέση με την απογραφή του 1991, παρατηρείται αύξηση της αναλογίας του αστικού πληθυσμού κατά 2,3%, με αντίστοιχη μείωση της αναλογίας του αγροτικού πληθυσμού.

**Μόνιμος πληθυσμός της Ελλάδος κατα αστικές και αγροτικές περιοχές  
Απογραφή 2001**



Την κατανομή του πληθυσμού των γεωγραφικών διαμερισμάτων και νομών σε αστικό και αγροτικό,

κατά την απογραφή του 2001, παρουσιάζει ο πίνακας ΧΙ.

**Πίνακας XI. Αστικός και αγροτικός πληθυσμός της Ελλάδος κατά γεωγραφικό διαμέρισμα και νομό κατά την απογραφή 2001**

Γεωγραφικό διαμέρισμα και νομός	Μόνιμος πληθυσμός			Αναλογία %		
	Σύνολο	Αστικός	Αγροτικός	Σύνολο	Αστικός	Αγροτικός
<b>Σύνολο Ελλάδος</b>	<b>10.934.097</b>	<b>8.211.646</b>	<b>2.722.451</b>	<b>100,0</b>	<b>75,1</b>	<b>24,9</b>
<i>Αττική</i>	<i>3.894.573</i>	<i>3.853.752</i>	<i>40.821</i>	<i>100,0</i>	<i>99,0</i>	<i>1,0</i>
Νομαρχία Αθηνών	2.805.262	2.805.262	—	100,0	100,0	0,0
Νομαρχία Ανατολικής Αττικής	386.067	365.302	20.765	100,0	94,6	5,4
Νομαρχία Δυτικής Αττικής	149.794	146.961	2.833	100,0	98,1	1,9
Νομαρχία Πειραιώς	553.450	536.227	17.223	100,0	96,9	3,1
<i>Λοιπή Στερεά Ελλάς και Εύβοια</i>	<i>777.236</i>	<i>437.723</i>	<i>339.513</i>	<i>100,0</i>	<i>56,3</i>	<i>43,7</i>
Αιτωλίας και Ακαρνανίας	219.092	116.737	102.355	100,0	53,3	46,7
Βοιωτίας	123.913	82.261	41.652	100,0	66,4	33,6
Ευβοίας	207.305	122.671	84.634	100,0	59,2	40,8
Ευρυτανίας	19.518	7.353	12.165	100,0	37,7	62,3
Φθιώτιδος	169.542	96.862	72.680	100,0	57,1	42,9
Φωκίδος	37.866	11.839	26.027	100,0	31,3	68,7
<i>Πελοπόννησος</i>	<i>1.100.071</i>	<i>604.219</i>	<i>495.852</i>	<i>100,0</i>	<i>54,9</i>	<i>45,1</i>
Αργολίδος	102.392	52.580	49.812	100,0	51,4	48,6
Αρκαδίας	91.326	41.034	50.292	100,0	44,9	55,1
Αχαΐας	318.928	225.560	93.368	100,0	70,7	29,3
Ηλείας	183.521	82.250	101.271	100,0	44,8	55,2
Κορινθίας	144.527	83.495	61.032	100,0	57,8	42,2
Λακωνίας	92.811	32.707	60.104	100,0	35,2	64,8
Μεσσηνίας	166.566	86.593	79.973	100,0	52,0	48,0
<i>Ιόνιοι Νήσοι</i>	<i>209.608</i>	<i>76.452</i>	<i>133.156</i>	<i>100,0</i>	<i>36,5</i>	<i>63,5</i>
Ζακύνθου	38.883	11.140	27.743	100,0	28,7	71,3
Κερκύρας	111.081	43.841	67.240	100,0	39,5	60,5
Κεφαλληνίας	37.756	13.666	24.090	100,0	36,2	63,8
Λευκάδος	21.888	7.805	14.083	100,0	35,7	64,3
<i>Ήπειρος</i>	<i>336.392</i>	<i>159.109</i>	<i>177.283</i>	<i>100,0</i>	<i>47,3</i>	<i>52,7</i>
Άρτης	73.620	29.099	44.521	100,0	39,5	60,5
Θεσπρωτίας	43.601	15.003	28.598	100,0	34,4	65,6
Ιωαννίνων	161.027	85.463	75.564	100,0	53,1	46,9
Πρεβέζης	58.144	29.544	28.600	100,0	50,8	49,2
<i>Θεσσαλία</i>	<i>740.115</i>	<i>479.627</i>	<i>260.488</i>	<i>100,0</i>	<i>64,8</i>	<i>35,2</i>
Καρδίτσης	120.265	52.777	67.488	100,0	43,9	56,1
Λαρίσης	282.156	197.110	85.046	100,0	69,9	30,1
Μαγνησίας	205.005	157.057	47.948	100,0	76,6	23,4
Τρικάλων	132.689	72.683	60.006	100,0	54,8	45,2
<i>Μακεδονία</i>	<i>2.414.558</i>	<i>1.755.117</i>	<i>659.441</i>	<i>100,0</i>	<i>72,7</i>	<i>27,3</i>
Γρεβενών	32.567	16.149	16.418	100,0	49,6	50,4
Δράμας	102.184	66.641	35.543	100,0	65,2	34,8
Ημαθίας	142.471	91.878	50.593	100,0	64,5	35,5

**Πίνακας XI. Αστικός και αγροτικός πληθυσμός της Ελλάδος κατά γεωγραφικό διαμέρισμα και νομό κατά την απογραφή 2001 (συνέχεια)**

Γεωγραφικό διαμέρισμα και νομός	Μόνιμος πληθυσμός			Αναλογία %		
	Σύνολο	Αστικός	Αγροτικός	Σύνολο	Αστικός	Αγροτικός
Θεσσαλονίκης	1.084.001	1.016.045	67.956	100,0	93,7	6,3
Καβάλας	141.499	91.103	50.396	100,0	64,4	35,6
Καστορίας	53.702	27.616	26.086	100,0	51,4	48,6
Κιλκίς	86.424	35.414	51.010	100,0	41,0	59,0
Κοζάνης	153.939	91.833	62.106	100,0	59,7	40,3
Πέλλης	143.957	73.668	70.289	100,0	51,2	48,8
Πιερίας	126.412	83.024	43.388	100,0	65,7	34,3
Σερρών	194.483	93.639	100.844	100,0	48,1	51,9
Φλωρίνης	54.109	19.886	34.223	100,0	36,8	63,2
Χαλκιδικής	96.849	48.221	48.628	100,0	49,8	50,2
Άγιον Όρος	1.961	—	1.961	100,0	0,0	100,0
<i>Θράκη</i>	<i>363.479</i>	<i>210.381</i>	<i>153.098</i>	<i>100,0</i>	<i>57,9</i>	<i>42,1</i>
Έβρου	149.283	91.839	57.444	100,0	61,5	38,5
Ξάνθης	102.959	60.489	42.470	100,0	58,8	41,2
Ροδόπης	111.237	58.053	53.184	100,0	52,2	47,8
<i>Νήσοι Αιγαίου</i>	<i>503.697</i>	<i>281.280</i>	<i>222.417</i>	<i>100,0</i>	<i>55,8</i>	<i>44,2</i>
Δωδεκανήσου	188.506	145.630	42.876	100,0	77,3	22,7
Κυκλάδων	109.956	39.830	70.126	100,0	36,2	63,8
Λέσβου	108.288	47.127	61.161	100,0	43,5	56,5
Σάμου	43.841	18.029	25.812	100,0	41,1	58,9
Χίου	53.106	30.664	22.442	100,0	57,7	42,3
<i>Κρήτη</i>	<i>594.368</i>	<i>353.986</i>	<i>240.382</i>	<i>100,0</i>	<i>59,6</i>	<i>40,4</i>
Ηρακλείου	291.225	193.244	97.981	100,0	66,4	33,6
Λασιθίου	75.736	39.036	36.700	100,0	51,5	48,5
Ρεθύμνης	78.957	32.252	46.705	100,0	40,8	59,2
Χανίων	148.450	89.454	58.996	100,0	60,3	39,7

Τη μεγαλύτερη συμμετοχή αστικού πληθυσμού παρουσιάζει η Αττική (99%) και τη μικρότερη οι Ιόνιοι Νήσοι (36,5%). Συγκεκριμένα, η νομαρχία Αθηνών, είναι εξ ολοκλήρου αστική, στη νομαρχία Δυτικής Αττικής η συμμετοχή του αστικού πληθυσμού είναι 98,1%, στη νομαρχία Πειραιώς 96,9% και στη νομαρχία Ανατολικής Αττικής 94,6%.

Στον αγροτικό πληθυσμό, τη μεγαλύτερη συμμετοχή παρουσιάζουν οι Ιόνιοι Νήσοι (63,5%) και τη μικρότερη η Αττική (1%).

Σε ό,τι αφορά στους νομούς, τη μεγαλύτερη συμμετοχή αστικού πληθυσμού παρατηρούμε στους νομούς Θεσσαλονίκης (93,7%) και Δωδεκανήσου (77,3) και τη μικρότερη στους νομούς Ζακύνθου (28,7%) και Φωκίδος (31,3%).

Η μεγαλύτερη συμμετοχή αγροτικού πληθυσμού παρατηρείται στους νομούς Ζακύνθου (71,3%) και

Φωκίδος (68,7%), ενώ η μικρότερη, με εξαίρεση τις νομαρχίες της Αττικής, στους νομούς Θεσσαλονίκης (6,3%) και Δωδεκανήσου (22,7%). Το αυτοδιοικητο Άγιον Όρος αποτελείται μόνο από αγροτικό πληθυσμό.

## 6. ΜΟΝΙΜΟΣ ΚΑΙ ΝΟΜΙΜΟΣ ΠΛΗΘΥΣΜΟΣ

Ο μόνιμος και ο νόμιμος πληθυσμός που προέκυψε από την απογραφή πληθυσμού του 2001 παρουσιάζονται στον πίνακα 1 του παρόντος τόμου.

Ο πίνακας XII παρουσιάζει το μόνιμο και νόμιμο πληθυσμό των γεωγραφικών διαμερισμάτων της Ελλάδος για τα έτη 1991 και 2001, τη μεταβολή μεταξύ των δύο απογραφών, καθώς και την αναλογία των δημοτών επί 100 κατοίκων.

**Πίνακας XII. Μόνιμος και νόμιμος πληθυσμός των γεωγραφικών διαμερισμάτων, κατά τις απογραφές 1991 και 2001**

Γεωγραφικά διαμερίσματα	Μόνιμος πληθυσμός		Νόμιμος πληθυσμός		Μεταβολή		Δημότες επί 100 κατοίκων	
	1991	2001	1991	2001	Μόνιμου πληθυσμού	Νόμιμου πληθυσμού	1991	2001
<b>Σύνολο Ελλάδος</b>	<b>10.223.392</b>	<b>10.934.097</b>	<b>10.134.534</b>	<b>10.206.539</b>	<b>710.705</b>	<b>72.005</b>	<b>99,13</b>	<b>93,35</b>
Αττική	3.594.817	3.894.573	2.881.745	3.002.980	299.756	121.235	80,16	77,11
Λοιπή Στερεά Ελλάς και Εύβοια	772.449	777.236	924.820	871.232	4.787	- 53.588	119,73	112,09
Πελοπόννησος	1.045.546	1.100.071	1.221.679	1.174.916	54.525	- 46.763	116,85	106,80
Ιόνιοι Νήσοι	189.430	209.608	217.489	214.911	20.178	- 2.578	114,81	102,53
Ήπειρος	327.300	336.392	416.328	396.732	9.092	- 19.596	127,20	117,94
Θεσσαλία	729.505	740.115	827.029	796.174	10.610	- 30.855	113,37	107,57
Μακεδονία	2.230.177	2.414.558	2.235.105	2.315.280	184.381	80.175	100,22	95,89
Θράκη	340.781	363.479	360.437	369.383	22.698	8.946	105,77	101,62
Νήσοι Αιγαίου	456.582	503.697	481.276	486.680	47.115	5.404	105,41	96,62
Κρήτη	536.805	594.368	568.626	578.251	57.563	9.625	105,93	97,29

Η συμμετοχή των δημοτών επί 100 κατοίκων κατά την απογραφή 1991 ήταν 99,1%, ενώ κατά την απογραφή 2001 είναι 93,4%. Η μείωση της συμμετοχής οφείλεται στο γεγονός ότι μεγάλο ποσοστό (7%) του μόνιμου πληθυσμού κατά την απογραφή του 2001 αποτελείται από αλλοδαπούς, ενώ κατά την απογραφή του 1991 το αντίστοιχο ποσοστό ήταν 1,3%. Κατά την απογραφή 2001, η μεγαλύτερη συμμετοχή

δημοτών επί 100 κατοίκων παρατηρείται στην Ήπειρο (117,9%), ενώ η μικρότερη στην Αττική (77,1%).

#### Ανάλυση του μόνιμου πληθυσμού

Στον πίνακα XIII ο μόνιμος πληθυσμός αναλύεται σε ομοδημότες, ετεροδημότες και αλλοδαπούς.

**Πίνακας XIII. Μόνιμος πληθυσμός των γεωγραφικών διαμερισμάτων, με διάκριση σε ομοδημότες, ετεροδημότες και αλλοδαπούς κατά τις απογραφές 1991 και 2001**

Γεωγραφικά διαμερίσματα	Σύνολο	Ομοδημότες	Ετεροδημότες	Αλλοδαποί	Ποσοστό %		
					Ομοδημότες	Ετεροδημότες	Αλλοδαποί
Απογραφή 1991							
<b>Σύνολο Ελλάδος</b>	<b>10.223.392</b>	<b>7.399.816</b>	<b>2.685.140</b>	<b>138.436</b>	<b>72,4</b>	<b>26,3</b>	<b>1,3</b>
Αττική	3.594.817	2.221.796	1.291.699	81.322	61,8	35,9	2,3
Λοιπή Στερεά Ελλάς και Εύβοια	772.449	652.775	114.215	5.459	84,5	14,8	0,7
Πελοπόννησος	1.045.546	883.753	153.157	8.636	84,5	14,7	0,8
Ιόνιοι Νήσοι	189.430	156.722	29.258	3.450	82,7	15,5	1,8
Ήπειρος	327.300	246.004	75.311	5.985	75,2	23,0	1,8
Θεσσαλία	729.505	582.315	144.541	2.649	79,8	19,8	0,4
Μακεδονία	2.230.177	1.606.375	605.344	18.458	72,0	27,1	0,8
Θράκη	340.781	269.243	70.368	1.170	79,0	20,7	0,3
Νήσοι Αιγαίου	456.582	366.339	84.161	6.082	80,2	18,4	1,3
Κρήτη	536.805	414.494	117.086	5.225	77,2	21,8	1,0
Απογραφή 2001							
<b>Σύνολο Ελλάδος</b>	<b>10.934.097</b>	<b>7.723.845</b>	<b>2.448.061</b>	<b>761.813</b>	<b>70,6</b>	<b>22,4</b>	<b>7,0</b>
Αττική	3.894.573	2.328.383	1.195.972	369.973	59,8	30,7	9,5
Λοιπή Στερεά Ελλάς και Εύβοια	777.236	640.303	90.556	46.373	82,4	11,7	6,0
Πελοπόννησος	1.100.071	895.018	129.007	76.034	81,4	11,7	6,9
Ιόνιοι Νήσοι	209.608	164.574	25.574	19.460	78,5	12,2	9,3
Ήπειρος	336.392	253.938	66.762	15.690	75,5	19,9	4,7
Θεσσαλία	740.115	572.359	135.799	31.950	77,3	18,4	4,3
Μακεδονία	2.414.558	1.748.911	546.513	119.052	72,4	22,6	4,9
Θράκη	363.479	291.676	66.743	5.053	80,3	18,4	1,4
Νήσοι Αιγαίου	503.697	382.927	82.947	37.815	76,0	16,5	7,5
Κρήτη	594.368	445.756	108.188	40.413	75,0	18,2	6,8

Κατά την απογραφή του 1991, παρατηρούμε μεγαλύτερη συμμετοχή ομοδημοτών (72,4%) και ετεροδημοτών (26,3%) σε σχέση με το 2001 που τα αντίστοιχα ποσοστά είναι 70,6% και 22,4%. Αντίθετα, κατά την απογραφή 2001 η συμμετοχή των αλλοδαπών (7%) είναι μεγαλύτερη σε σχέση με αυτή του 1991 (1,4%).

Στον πίνακα αυτόν παρατηρούμε ότι κατά την απογραφή 1991 τη μεγαλύτερη συμμετοχή ομοδημοτών έχουμε στο διαμέρισμα της Πελοποννήσου (84,5%), ενώ κατά την απογραφή του 2001 τη μεγαλύτερη συμμετοχή ομοδημοτών έχουμε στο διαμέρισμα της Στερεάς Ελλάδος και Εύβοιας (82,4%) και ακολουθούν τα διαμερίσματα της Πελοποννήσου και της Θράκης. Αντίθετα, η Αττική κατά τις απογραφές 1991 και 2001 παρουσιάζει τη μικρότερη συμμετοχή ομοδημοτών και τη μεγαλύτερη συμμετοχή ετεροδημοτών και αλλοδαπών.

Ο πίνακας 1 του παρόντος τόμου παρουσιάζει την κατανομή του μόνιμου πληθυσμού της Ελλάδος κατά την απογραφή του 2001 σε ομοδημότες, ετεροδημότες και αλλοδαπούς, κατά γεωγραφικά διαμερίσματα, νομούς, δήμους και κοινότητες, δημοτικά και κοινοτικά διαμερίσματα και οικισμούς.

### Ανάλυση του νόμιμου πληθυσμού

Ο νόμιμος πληθυσμός κατανέμεται σε τρεις ομάδες:

α) Σε δημότες που διέμεναν στο δήμο ή την κοινότητα των οποίων είναι δημότες.

β) Σε δημότες που διέμεναν σε άλλους δήμους ή κοινότητες της Χώρας.

γ) Σε δημότες που διέμεναν στο εξωτερικό.

Ο πίνακας XIV παρουσιάζει τη διάκριση του νόμιμου πληθυσμού για τα έτη 1991 και 2001.

**Πίνακας XIV. Νόμιμος πληθυσμός των γεωγραφικών διαμερισμάτων, με διάκριση σε διαμένοντες στο δήμο ή την κοινότητα που είναι δημότες, σε άλλους δήμους ή κοινότητες και διαμένοντες στο εξωτερικό, κατά τις απογραφές 1991 και 2001**

Γεωγραφικά διαμερίσματα	Νόμιμος πληθυσμός				Ποσοστό %		
	Σύνολο	Διαμένοντες στο δήμο ή την κοινότητα που είναι δημότες	Διαμένοντες σε άλλους δήμους ή κοινότητες	Διαμένοντες στο εξωτερικό <sup>(1)</sup>	Διαμένοντες στο δήμο ή την κοινότητα που είναι δημότες	Διαμένοντες σε άλλους δήμους ή κοινότητες	Διαμένοντες στο εξωτερικό <sup>(1)</sup>
Απογραφή 1991							
<b>Σύνολο Ελλάδος</b>	<b>10.134.534</b>	<b>7.399.816</b>	<b>2.685.141</b>	<b>49.578</b>	<b>73,0</b>	<b>26,5</b>	<b>0,5</b>
Αττική	2.881.745	2.221.796	646.129	13.820	77,1	22,4	0,5
Λοιπή Στερεά Ελλάς και Εύβοια	924.820	652.775	269.722	2.323	70,6	29,2	0,3
Πελοπόννησος	1.221.679	883.753	333.734	4.192	72,3	27,3	0,3
Ιόνιοι Νήσοι	217.489	156.722	59.692	1.075	72,1	27,5	0,5
Ήπειρος	416.328	246.004	167.751	2.573	59,1	40,3	0,6
Θεσσαλία	827.029	582.315	240.663	4.051	70,4	29,1	0,5
Μακεδονία	2.235.105	1.606.375	614.324	14.406	71,9	27,5	0,6
Θράκη	340.781	269.243	88.811	2.383	74,7	24,6	0,7
Νήσοι Αιγαίου	481.276	366.339	112.192	2.745	76,1	23,3	0,6
Κρήτη	568.626	414.494	152.122	2.010	72,9	26,8	0,4
Απογραφή 2001							
<b>Σύνολο Ελλάδος</b>	<b>10.206.539</b>	<b>7.723.845</b>	<b>2.448.061</b>	<b>34.633</b>	<b>75,7</b>	<b>24,0</b>	<b>0,3</b>
Αττική	3.002.980	2.328.383	666.425	8.172	77,5	22,2	0,3
Λοιπή Στερεά Ελλάς και Εύβοια	871.232	640.303	229.087	1.842	73,5	26,3	0,2
Πελοπόννησος	1.174.916	895.018	276.761	3.137	76,2	23,6	0,3
Ιόνιοι Νήσοι	214.911	164.574	49.702	635	76,6	23,1	0,3
Ήπειρος	396.732	253.938	139.909	2.885	64,0	35,3	0,7
Θεσσαλία	796.174	572.359	220.799	3.016	71,9	27,7	0,4
Μακεδονία	2.315.280	1.748.911	555.475	10.894	75,5	24,0	0,5
Θράκη	369.383	291.676	76.049	1.658	79,0	20,6	0,5
Νήσοι Αιγαίου	486.680	382.927	102.621	1.132	78,7	21,1	0,2
Κρήτη	578.251	445.756	131.233	1.262	77,1	22,7	0,2

(1) Κατά την απογραφή του 2001, στους διαμένοντες στο εξωτερικό περιλήφθηκαν τα άτομα των προξενείων, των πρεσβειών και των στρατιωτικών αποστολών μας στο εξωτερικό, ενώ κατά την απογραφή του 1991 περιλήφθηκαν, επιπλέον, τα άτομα που, για οποιονδήποτε λόγο, ήταν στο εξωτερικό και επρόκειτο να επιστρέψουν στην Ελλάδα εντός δύο ετών.

Από τα στοιχεία του πίνακα XIV, παρατηρούμε ότι μεγαλύτερη συμμετοχή δημοτών που διαμένουν στο δήμο ή την κοινότητα, όπου είναι δημότες (75,7%), εμφανίζεται στην απογραφή του 2001 σε σχέση με την απογραφή του 1991 (73,0%). Αντίθετα, η συμμετοχή των δημοτών που διαμένουν σε άλλους δήμους ή κοινότητες ήταν μικρότερη κατά την απογραφή του 2001 (24,0%) έναντι του 1991 (26,5%).

Κατά την απογραφή του 2001, όπως φαίνεται στον πίνακα XIV, τη μεγαλύτερη συμμετοχή δημοτών που διαμένουν στο δήμο ή την κοινότητα όπου είναι δημότες (79,0%) έχει η Θράκη και τη μικρότερη (64,0%) η Ήπειρος. Η μεγαλύτερη συμμετοχή δημοτών που διαμένουν σε άλλους δήμους ή κοινότητες παρατηρείται στην Ήπειρο (35,3%) και η μικρότερη στη Θράκη (20,6%).







**ΠΑΡΑΡΤΗΜΑ**





ΕΛΛΗΝΙΚΗ ΔΗΜΟΚΡΑΤΙΑ  
ΥΠΟΥΡΓΕΙΟ ΕΘΝΙΚΗΣ ΟΙΚΟΝΟΜΙΑΣ  
ΓΕΝΙΚΗ ΓΡΑΜΜΑΤΕΙΑ  
ΕΘΝΙΚΗΣ ΣΤΑΤΙΣΤΙΚΗΣ ΥΠΗΡΕΣΙΑΣ ΤΗΣ ΕΛΛΑΔΟΣ  
Τηλ.: 32.89.102, 32.89.219, 32.89.220 FAX: 52.37.266

**ΔΕΛΤΙΟ ΑΠΟΓΡΑΦΗΣ ΚΑΤΟΙΚΙΑΣ-  
ΝΟΙΚΟΚΥΡΙΟΥ**  
της 18ης Μαρτίου 2001

Η ορθή συμπλήρωση είναι: — Τα παραλληλόγραμμα θα συμπληρώνονται με μαύρο μολύβι

Νομός	Δήμος ή Κοινότητα	Δημοτικό ή Κοινοτικό Διαμέρισμα
Οικισμός (πόλη ή χωριό)	Οδός και αριθμός	Ταχυδρομικός Κωδικός

Αν δεν υπάρχει οδός, να γραφεί η τοποθεσία και ο αριθμός ή ο ιδιοκτήτης και ο αριθμός της οικοδομής

Γεωγραφικός Κωδικός	Τομέας	Τμήμα	Αριθμός Οικοδομικού Τετραγώνου	A/A Κτιρίου μέσα στο οικοδομικό τετράγωνο (από τη στήλη 5 του Ο-1)	A/A Κατοικίας (μέσα στο απογραφικό Τμήμα)	Μέσα στον οικισμό 1	Σύνολο απογραφέντων ατόμων στην κατοικία
0 0 0 0 0 0 9	0 0 0	0 0	0 0 0 0	0 0	0 0	1	0 0
1 1 1 1 1 1	1 1 1	1 1	1 1 1 1	1 1	1 1	2	1 1
2 2 2 2 2 2	2 2 2	2 2	2 2 2 2	2 2	2 2	3	2 2
3 3 3 3 3 3	3 3 3	3 3	3 3 3 3	3 3	3 3	4	3 3
4 4 4 4 4 4	4 4 4	4 4	4 4 4 4	4 4	4 4	5	4 4
5 5 5 5 5 5	5 5 5	5 5	5 5 5 5	5 5	5 5	6	5 5
6 6 6 6 6 6	6 6 6	6 6	6 6 6 6	6 6	6 6	7	6 6
7 7 7 7 7 7	7 7 7	7 7	7 7 7 7	7 7	7 7	8	7 7
8 8 8 8 8 8	8 8 8	8 8	8 8 8 8	8 8	8 8	9	8 8
9 9 9 9 9 9	9 9 9	9 9	9 9 9 9	9 9	9 9	Έξω από τον οικισμό 2	9 9

**A. ΣΤΟΙΧΕΙΑ ΑΠΟΓΡΑΦΗΣ ΚΑΤΟΙΚΙΑΣ**

Είδος κατοικίας	Χαρακτηριστικά κανονικής κατοικίας	Ανέσεις κανονικής κατοικίας
<b>1</b> Κανονική κατοικία 1	<b>2</b> <b>Τύπος κατοικίας:</b> <b>1. Κατοικούμενη</b> Κύρια κατοικία 1 Εξοχική ή δευτερεύουσα 2 Κύρια κατοικία αλλά το νοικοκυριό απουσιάζει προσωρινά 3 <b>2. Κενή</b> Για ενοίκιαση 4 Για πώληση 5 Εξοχική ή δευτερεύουσα 6 Για άλλο λόγο (να γραφεί) 7	<b>6</b> α) Έχει κουζίνα; Ναι 1 = Οχι 2 = β) Αν ΝΑΙ, έχει τις προϋποθέσεις ενός κανονικού δωματίου, έστω και αν δε χωρίζεται με πάσο; Ναι 1 = Οχι 2 =
Κανονική κατοικία, μέσα σε συλλογική κατοικία 2	<b>4</b> α) Περίοδος κατασκευής: Προ του 1919 = 1919 - 45 = 1981 - 85 = 1946 - 60 = 1986 - 90 = 1961 - 70 = 1991 - 95 = 1971 - 80 = 1996 + = β) Συνολική επιφάνεια της κατοικίας (μ²): 100 200 300 400 500 600 700 800 900 10 20 30 40 50 60 70 80 90 1 2 3 4 5 6 7 8 9	<b>7</b> Έχει ηλεκτρικό; Ναι 1 = Οχι 2 =
Άλλου είδους χώρος που προορίζεται για κατοικία (καλύβα, παράγκα κλπ.) 3	<b>5</b> Αριθμός κανονικών δωματίων εκτός κουζίνας 10 20 30 1 2 3 4 5 6 7 8 9	<b>8</b> Υδρευση Μέσα στην κατοικία Με δίκτυο 1 = Χωρίς δίκτυο 2 = Έξω από την κατοικία, αλλά μέσα στην οικοδομή Με δίκτυο 3 = Χωρίς δίκτυο 4 =
Κινητή κατοικία (σκηνή, τέντα, πλοίο, γιστ, τροχόσπιτο κλπ.) 4	<b>3</b> <b>Τύπος κτιρίου:</b> Η κατοικία βρίσκεται σε: Μονοκατοικία 1 Διπλοκατοικία 2 Πολυκατοικία 3 Κτίριο που η κύρια χρήση του δεν είναι κατοικία 4	<b>9</b> Έξω από την οικοδομή Με δίκτυο 5 = Χωρίς δίκτυο 6 =
Άλλου είδους χώρος που δεν προορίζεται για κατοικία (σταύλος, μύλος, γκαράζ κλπ.) 5	(Αν δοθεί απάντηση στο (1) ή (2), τότε μόνο θα συμπληρωθούν οι επόμενες ερωτήσεις) 9 9 έως 1 στο Α' μέρος	

ΕΜΠΙΣΤΕΥΤΙΚΟ Ν.Δ. 3627/56, Ν. 2392/96  
Τα ροζ σκιασμένα πεδία συμπληρώνονται από την ΕΣΥΕ

**Ανέσεις κανονικής κατοικίας**

**Φορέας ιδιοκτησίας**

**9**

**Λουτρό ή ντους**

- Μέσα στην κατοικία 1
- Εξω από την κατοικία:
- Ιδιωτικό 2
- Κοινόχρηστο 3
- Δεν έχει λουτρό ή ντους 4

**11**

**Αποχωρητήριο**

- Με υδραυλική εγκατάσταση
- Μέσα στην κατοικία 1
- Εξω από την κατοικία 2

**12**

**Είδος θέρμανσης**

- Κεντρική 1
- Άλλο είδος (να γραφεί) 2

**13**

**Ο ιδιοκτήτης της κατοικίας είναι**

- Ιδιώτης 1
- ΝΠΙΔ 2 (Εταιρία, Σωματείο κλπ.)
- Δημόσιο ή ΝΠΔΔ 3 (Δήμος, ΙΚΑ, κλπ.)

**10**

**Αποχέτευση**

- Σε δίκτυο 1
- Άλλο σύστημα (βόθρος κλπ.) 2
- Δεν υπάρχει αποχέτευση 3

**Χωρίς υδραυλική εγκατάσταση**

- Μέσα στην κατοικία 3
- Εξω από την κατοικία 4
- Δεν έχει αποχωρητήριο 5

- Δεν έχει θέρμανση 3

**Β. ΣΤΟΙΧΕΙΑ ΤΩΝ ΥΠΕΥΘΥΝΩΝ ΤΩΝ ΝΟΙΚΟΚΥΡΙΩΝ ΠΟΥ ΔΙΑΜΕΝΟΥΝ ΣΤΗΝ ΚΑΤΟΙΚΙΑ ΚΑΙ ΛΟΙΠΑ ΣΤΟΙΧΕΙΑ**

**1**

Πόσα νοικοκυριά διαμένουν στην κατοικία αυτή; (Αν είναι κενή σημειώστε 0)

0 1 2 3 4

**2**

Α/Α νοικοκυριού

**3**

Υπεύθυνος νοικοκυριού

(Επώνυμο)

(Όνομα)

**4**

Αριθμός δωματίων στη διάθεση του νοικοκυριού μαζί με την κουζίνα αν έχει τις προϋποθέσεις κανονικού δωματίου

10	20	30									
1	2	3	4	5	6	7	8	9	1	2	3
10	20	30									
1	2	3	4	5	6	7	8	9	1	2	3
10	20	30									
1	2	3	4	5	6	7	8	9	1	2	3
10	20	30									
1	2	3	4	5	6	7	8	9	1	2	3

**5**

Ο υπεύθυνος ή μέλος του νοικοκυριού κατέχει την κατοικία ως:

α. Ιδιοκτήτης β. Ενοικιαστής γ. Με άλλη ιδιότητα

**6**

Σύνολο παρόντων (απαντήσεις 'Παρών' και 'Προσωρινά Φιλοξενούμενος' ερωτήματος 4 εντύπου Π-1.2) που απογράφηκαν στο:

Νοικοκυριό 1	Άρρενες	10 20 30	1 2 3 4 5 6 7 8 9	Θήλειες	10 20 30	1 2 3 4 5 6 7 8 9
Νοικοκυριό 2	Άρρενες	10 20 30	1 2 3 4 5 6 7 8 9	Θήλειες	10 20 30	1 2 3 4 5 6 7 8 9
Νοικοκυριό 3	Άρρενες	10 20 30	1 2 3 4 5 6 7 8 9	Θήλειες	10 20 30	1 2 3 4 5 6 7 8 9
Νοικοκυριό 4	Άρρενες	10 20 30	1 2 3 4 5 6 7 8 9	Θήλειες	10 20 30	1 2 3 4 5 6 7 8 9

Βεβαιώνω την ακρίβεια των απαντήσεων που δόθηκαν στα ερωτήματα του παρόντος δελτίου.

Ο δηλών υπεύθυνος του απογραφόμενου νοικοκυριού

(Υπογραφή)

(Αριθμός τηλεφώνου κατοικίας)

**Ο Απογραφέας**

(Επώνυμο)

(Όνομα) (Τηλέφωνο) (Υπογραφή)

Ελεγχος	Απογραφέας	Τομέαρχης	Επόπτης ή Βοηθός	ΕΣΥΕ Α' Έλεγχος	ΕΣΥΕ Β' Έλεγχος
Ημερομηνία					
Όνοματεπώνυμο					
Υπογραφή					

Γ. ΣΤΟΙΧΕΙΑ ΑΠΟΓΡΑΦΗΣ ΝΟΙΚΟΚΥΡΙΟΥ

Α/Α ΔΕΛΤΙΟΥ ΑΠΟΓΡΑΦΗΣ ΚΑΤΟΙΚΙΑΣ

ΕΝΤΥΠΟ Π-1.2α		Φύλλο συμπλήρωσης στοιχείων υπευθύνου				0 0 0 0 0 0 0															
Α/Α Νοικοκυριού		1	2	3	4	1 1 1 1 1 1 1															
1. Επώνυμο										2 2 2 2 2 2 2											
Όνομα										3 3 3 3 3 3 3											
Όνομα πατρός (ή του συζύγου, για έγγαμη ή χήρα γυναίκα)										4 4 4 4 4 4 4											
2. Φύλο		3. Ημερομηνία γέννησης				Μήνας		Έτος						5 5 5 5 5 5 5							
Άρρεν 1		Ημέρα				ΙΑΝ ΦΕΒ ΜΑΡ ΑΠΡ		1800 1900 2000						6 6 6 6 6 6 6							
Θήλυ 2		10 20 30				ΜΑΙ ΙΟΥΝ ΙΟΥΛ ΑΥΓ		10 20 30 40 50 60 70 80 90						7 7 7 7 7 7 7							
		1 2 3 4 5 6 7 8 9				ΣΕΠ ΟΚΤ ΝΟΕ ΔΕΚ		1 2 3 4 5 6 7 8 9						8 8 8 8 8 8 8							
4. Υπεύθυνος του νοικοκυριού										9 9 9 9 9 9 9											
Α. Υπεύθυνος ή μέλος του νοικοκυριού: Παρών (βλέπε φύλλο οδηγιών, σελίδα 1, ερώτημα Γ.4)										1											
Προσωρινά απών, τώρα βρίσκεται: Σε αυτόν εδώ τον Δήμο ή Κοινότητα										2											
Σε άλλον Δήμο ή Κοινότητα (να γραφεί): Νομός										3											
Σε χώρα του εξωτερικού (να γραφεί):										4											
Λόγος απουσίας:																					
5.										6.											
										7. Οικογενειακή κατάσταση											
										Άγαμος 1											
										Έγγαμος 2											
										Χήρος (-α) 3											
										Διαζευγμένος (-η) 4											
										Σε διάσταση 5											
8. Τόπος μόνιμης κατοικίας της μητέρας σας κατά τη γέννησή σας		9. Ποιας χώρας είστε υπήκοος;		10. Ποιου Δήμου ή Κοιν. είστε δημότης; (Μόνο για Έλληνες υπηκόους)		11. Τόπος συνήθους διαμονής		12. Τόπος συνήθους διαμονής το Μάρτιο 2000		13. Τόπος συνήθους διαμονής το Δεκέμβριο 1995											
Εδώ που απογράφεται 1		Ελλάδος 1		Αυτού του Δήμου ή Κοινότητας 1		Εδώ που απογράφεται 1		Εδώ που απογράφεται 1		Εδώ που απογράφεται 1											
Σε άλλο Δήμο ή Κοινότητα ή Χώρα εξωτερικού (να γραφούν) 2		Ελλάδος και άλλης (να γραφεί) 2		Άλλου Δήμου ή Κοινότητας (να γραφούν) 2		Άλλου (να γραφούν) 2		Άλλου (να γραφούν) 2		Άλλου (να γραφούν) 2											
		Άλλης χώρας (να γραφεί) 3		Δήμος ή Κοινότητα 4		Οδός Αριθμός Τ.Κ. 4		Οικισμός (Πόλη ή Χωριό) 4		Οικισμός (Πόλη ή Χωριό) 4											
Οικισμός (Πόλη ή Χωριό) 4		Χωρίς υπηκοότητα 4		Νομός 5		Δημοτικό/Κοιν. Διαμέρισμα 5		Δημοτικό/Κοιν. Διαμέρισμα 5		Δημοτικό/Κοιν. Διαμέρισμα 5											
Δήμος ή Κοινότητα 5		Αδιευκρίνιστη υπηκοότητα 5				Δήμος ή Κοινότητα 6		Δήμος ή Κοινότητα 6		Δήμος ή Κοινότητα 6											
Νομός ή χώρα εξωτερικού 6						Νομός ή χώρα εξωτερικού 6		Νομός ή χώρα εξωτερικού 6		Νομός ή χώρα εξωτερικού 6											
0 0 0 0		0 0 0		0 0 0 0		0 0 0 0 0 0		0 0 0 0		0 0 0 0											
1 1 1 1		1 1 1		1 1 1 1		1 1 1 1 1 1		1 1 1 1		1 1 1 1											
2 2 2 2		2 2 2		2 2 2 2		2 2 2 2 2 2		2 2 2 2		2 2 2 2											
3 3 3 3		3 3 3		3 3 3 3		3 3 3 3 3 3		3 3 3 3		3 3 3 3											
4 4 4 4		4 4 4		4 4 4 4		4 4 4 4 4 4		4 4 4 4		4 4 4 4											
5 5 5 5		5 5 5		5 5 5 5		5 5 5 5 5 5		5 5 5 5		5 5 5 5											
6 6 6 6		6 6 6		6 6 6 6		6 6 6 6 6 6		6 6 6 6		6 6 6 6											
7 7 7 7		7 7 7		7 7 7 7		7 7 7 7 7 7		7 7 7 7		7 7 7 7											
8 8 8 8		8 8 8		8 8 8 8		8 8 8 8 8 8		8 8 8 8		8 8 8 8											
9 9 9 9		9 9 9		9 9 9 9		9 9 9 9 9 9		9 9 9 9		9 9 9 9											
14. Επίπεδο εκπαίδευσης (Να γραφεί το ανώτερο επίπεδο σπουδών που τελείωσε ο απογραφόμενος)																					
- Δε θα δοθεί απάντηση για παιδιά που γεννήθηκαν μετά την 1/1/1995.																					
Διδακτορικό 1		Πτυχίο ΤΕΙ, ΚΑΤΕ, ΚΑΤΕΕ, Ανώτερης Σχολής και Εκκλησιαστικής εκπ/σης 4		Απολυτήριο Γεν. Λυκείου ή δτάξιου Γυμνασίου ή ΕΠΛ 6		Πτυχίο ΤΕΛ 7		Πτυχίο ΤΕΣ 8		Φοιτά στο Δημοτικό 11											
Μάστερ 2		Πτυχίο Μεταδευτεροβάθμιας Εκπαίδευσης (ΙΕΚ, Κολέγια κλπ) 5		Απολ. Ζτάξιου Γυμνασίου 9		Απολυτήριο Δημοτικού 10		Εγκατέλειψε το Δημοτικό, αλλά γνωρίζει γραφή και ανάγνωση 12		Δε γνωρίζει γραφή και ανάγνωση 13											

ΕΜΠΙΣΤΕΥΤΙΚΟ Ν.Δ. 3627/56, Ν. 2392/96  
Τα ροζ σκιασμένα πεδία συμπληρώνονται από την Ε.Σ.Υ.Ε.

ΤΑ ΕΡΩΤΗΜΑΤΑ 15-26 ΠΟΥ ΑΚΟΛΟΥΘΟΥΝ ΘΑ ΣΥΜΠΛΗΡΩΘΟΥΝ ΜΟΝΟ ΓΙΑ ΤΑ ΑΤΟΜΑ ΠΟΥ ΓΕΝΝΗΘΗΚΑΝ ΤΟ 1990 Ή ΠΡΙΝ

15. Τίτλοι σπουδών (πτυχία κλπ.) για τα άτομα που απάντησαν στις περιπτώσεις 1 ή 2 ή 3 ή 4 του ερωτήματος 14.

- α) Εκπαιδευτικό ίδρυμα  
β) Σχολή (αν υπάρχει) δ) Πόλη  
γ) Τμήμα (αν υπάρχει) ε) Χώρα εξωτερικού

Χώρα εξωτερικού Τμήμα ή Σχολή

0	0	0	0	0	0
1	1	1	1	1	1
2	2	2	2	2	2
3	3	3	3	3	3
4	4	4	4	4	4
5	5	5	5	5	5
6	6	6	6	6	6
7	7	7	7	7	7
8	8	8	8	8	8
9	9	9	9	9	9

16. Ποια ήταν η κύρια ασχολία σας την προηγούμενη εβδομάδα (11-17 Μαρτίου);

- Εργαζόμενος (-η) 1  
Ζητούσε εργασία 2  
Ζητούσε εργασία για πρώτη φορά 3  
Μαθητής (-τρια) ή σπουδαστής(-τρια) 4  
Συνταξιούχος 5  
Εισοδηματίας 6  
Οικιακά 7  
Στρατευμένος 8  
Άλλη περίπτωση (να γραφεί) 9

Αν εργάστηκε έστω και μία ώρα, να δοθεί απάντηση στην περίπτωση 1. Να δοθεί μόνο μία απάντηση.

17. Σε τι είδους κατάσταση επ/ση κλπ. εργαζόσασταν την προηγούμενη εβδομάδα ή την τελευταία φορά που εργαστήκατε; Περ. 1 ή 2 ερωτήματος 16

Να γίνει πλήρης περιγραφή (π.χ Υφαντήριο ερίου)

0 0 0  
1 1 1  
2 2 2  
3 3 3  
4 4 4  
5 5 5  
6 6 6  
7 7 7  
8 8 8  
9 9 9

18 α. Ποιο είναι το επάγγελμα που κάνετε ή κάνετε την τελευταία φορά που εργαστήκατε; Περίπτωση 1 ή 2 ερωτήματος 16

Να γίνει πλήρης περιγραφή (π.χ Βοηθός Λογιστή)

18 β. Ποια είναι ή ήταν τα κύρια καθήκοντα ή οι αρμοδιότητές σας στην εργασία αυτή; (π.χ Τήρηση Βιβλίων)

0	0	0
1	1	1
2	2	2
3	3	3
4	4	4
5	5	5
6	6	6
7	7	7
8	8	8
9	9	9

19. Ποια είναι ή ήταν η θέση σας στην εργασία αυτή; Περίπτωση 1 ή 2 ερωτήματος 16

- Εργοδότης (-τρια) 1  
Αυτοαπασχολούμενος (-η) 2  
Μισθωτός ή ημερ/σθιος 3  
Βοηθός στην οικογενειακή επιχείρηση 4

Να δοθεί μόνο μία απάντηση

20. Πόσες ώρες εργαστήκατε την προηγούμενη εβδομάδα (11-17 Μαρτίου); Περίπτωση 1 ερωτήματος 16

- Αν ΜΗΔΕΝ ή κάτω από 15 ώρες ο λόγος ήταν:  
Εποχικότητα 1  
Καιρικές συνθήκες 2  
Άδεια / Ασθένεια 3  
Άλλος λόγος 4

21. Πόσα άτομα εργάζονται στο κατάστημα κλπ, που απασχολείσθε; Περίπτωση 1 ή 2 ερωτήματος 16

- Έως 9 άτομα 1  
10 και άνω 2

22. Ποια ήταν η κύρια ασχολία σας το προηγούμενο 12μηνο (3/2000 - 3/2001)

- Εργαζόμενος (-η) 1  
Ζητούσε εργασία 2  
Ζητούσε εργασία για πρώτη φορά 3  
Μαθητής (-τρια) ή σπουδαστής(-τρια) 4  
Συνταξιούχος 5  
Εισοδηματίας 6  
Οικιακά 7  
Στρατευμένος 8  
Άλλη περίπτωση (να γραφεί) 9

23. Πόσες ώρες εργαζόσασταν, συνήθως, την εβδομάδα στην κύρια εργασία σας; Περίπτ. 1 ερωτ. 22

- 0 0  
1 1  
2 2  
3 3  
4 4  
5 5  
6 6  
7 7  
8 8  
9 9

Τα ερωτήματα 25 και 26 αφορούν μόνο γυναίκες

24. Τόπος εργασίας Περίπτωση 1 ή 2 ερωτήματος 16

Σε μη μόνιμο μέρος 1

Σε μόνιμο μέρος :

- Εντός της συνήθους κατοικίας 2  
-Στο Δήμο ή Κοινότητα της συνήθους κατοικίας 3  
-Σε άλλο Δήμο ή Κοινότητα (να γραφεί) 4  
-Σε χώρα εξωτερικού (να γραφεί) 5

Δήμος ή Κοινότητα

Νομός ή χώρα εξωτερικού

Να δοθεί μία απάντηση στο 1 ή 2 ή 3 ή 4 ή 5

25. Πόσα τέκνα έχετε γεννήσει; (Δε συμπεριλαμβάνονται τα γεννηθέντα νεκρά).

Αριθμός τέκνων

Έτος γέννησης του τέκνου

Έτος γέννησης 2ου τέκνου

Έτος γέννησης τελευταίου τέκνου

Ετη γάμου

Έτος τέλεσης πρώτου γάμου

0	0	0	0	0	0
1	1	1	1	1	1
2	2	2	2	2	2
3	3	3	3	3	3
4	4	4	4	4	4
5	5	5	5	5	5
6	6	6	6	6	6
7	7	7	7	7	7
8	8	8	8	8	8
9	9	9	9	9	9

0	0
1	1
2	2
3	3
4	4
5	5
6	6
7	7
8	8
9	9

1990	10	1
2000	20	2
30	3	
40	4	
50	5	
60	6	
70	7	
80	8	
90	9	

1900	10	1
2000	20	2
30	3	
40	4	
50	5	
60	6	
70	7	
80	8	
90	9	

1900	10	1
2000	20	2
30	3	
40	4	
50	5	
60	6	
70	7	
80	8	
90	9	

0	0
1	1
2	2
3	3
4	4
5	5
6	6
7	7
8	8
9	9

1900	10	1
2000	20	2
30	3	
40	4	
50	5	
60	6	
70	7	
80	8	
90	9	



## Γ. ΣΤΟΙΧΕΙΑ ΑΠΟΓΡΑΦΗΣ ΝΟΙΚΟΚΥΡΙΟΥ

Α/Α ΔΕΛΤΙΟΥ ΑΠΟΓΡΑΦΗΣ  
ΚΑΤΟΙΚΙΑΣ

<b>ΕΝΤΥΠΟ Π-1.2β</b> <span style="float: right; font-weight: normal;">Φύλλο συμπλήρωσης στοιχείων 2ου ατόμου</span>					<table border="1" style="width: 100%; height: 100px;"> <tr><td>0</td><td>0</td><td>0</td><td>0</td><td>0</td><td>0</td><td>0</td></tr> <tr><td>1</td><td>1</td><td>1</td><td>1</td><td>1</td><td>1</td><td>1</td></tr> <tr><td>2</td><td>2</td><td>2</td><td>2</td><td>2</td><td>2</td><td>2</td></tr> <tr><td>3</td><td>3</td><td>3</td><td>3</td><td>3</td><td>3</td><td>3</td></tr> <tr><td>4</td><td>4</td><td>4</td><td>4</td><td>4</td><td>4</td><td>4</td></tr> <tr><td>5</td><td>5</td><td>5</td><td>5</td><td>5</td><td>5</td><td>5</td></tr> <tr><td>6</td><td>6</td><td>6</td><td>6</td><td>6</td><td>6</td><td>6</td></tr> <tr><td>7</td><td>7</td><td>7</td><td>7</td><td>7</td><td>7</td><td>7</td></tr> <tr><td>8</td><td>8</td><td>8</td><td>8</td><td>8</td><td>8</td><td>8</td></tr> <tr><td>9</td><td>9</td><td>9</td><td>9</td><td>9</td><td>9</td><td>9</td></tr> </table>	0	0	0	0	0	0	0	1	1	1	1	1	1	1	2	2	2	2	2	2	2	3	3	3	3	3	3	3	4	4	4	4	4	4	4	5	5	5	5	5	5	5	6	6	6	6	6	6	6	7	7	7	7	7	7	7	8	8	8	8	8	8	8	9	9	9	9	9	9	9
0	0	0	0	0	0	0																																																																					
1	1	1	1	1	1	1																																																																					
2	2	2	2	2	2	2																																																																					
3	3	3	3	3	3	3																																																																					
4	4	4	4	4	4	4																																																																					
5	5	5	5	5	5	5																																																																					
6	6	6	6	6	6	6																																																																					
7	7	7	7	7	7	7																																																																					
8	8	8	8	8	8	8																																																																					
9	9	9	9	9	9	9																																																																					
Α/Α Νοικοκυριού																																																																											
1. Επώνυμο																																																																											
Όνομα																																																																											
Όνομα πατρός (ή του συζύγου, για έγγαμη ή χήρα γυναίκα)																																																																											
2. Φύλο		3. Ημερομηνία γέννησης			Μήνας		Έτος																																																																				
Άρρεν 1		Ημέρα			ΙΑΝ ΦΕΒ ΜΑΡ ΑΠΡ		1800 1900 2000																																																																				
Θήλυ 2		10 20 30			ΜΑΙ ΙΟΥΝ ΙΟΥΛ ΑΥΓ		10 20 30 40 50 60 70 80 90																																																																				
		1 2 3 4 5 6 7 8 9			ΣΕΠ ΟΚΤ ΝΟΕ ΔΕΚ		1 2 3 4 5 6 7 8 9																																																																				
4. Παρόντα άτομα και προσωρινά απουσιάζοντα μέλη																																																																											
Α. Μέλος του νοικοκυριού: Παρών (βλέπε φύλλο οδηγιών, σελίδα 1, ερώτημα Γ.4)																																																																											
Προσωρινά απών, τώρα βρίσκεται: Σε αυτόν εδώ τον Δήμο ή Κοινότητα																																																																											
Σε άλλον Δήμο ή Κοινότητα (να γραφεί): Νομός																																																																											
Σε χώρα του εξωτερικού (να γραφεί): Δήμος/Κοιν.																																																																											
Λόγος απουσίας:																																																																											
Β. Προσωρινά φιλοξενούμενοι (Για τα άτομα 2 και επόμενα που δεν είναι μέλη του νοικοκυριού)																																																																											
5. Συγγένεια ή σχέση με τον υπεύθυνο του νοικοκυριού (τι σας έχει ο υπεύθυνος;)						6.						7. Οικογενειακή κατάσταση																																																															
Σύζυγος 1 Παππούς/Γιαγιά 7						X						Άγαμος 1																																																															
Σύντροφος 2 Αδελφός (-ή) 8												Έγγαμος 2																																																															
Τέκνο 3 Κουνιάδος (-α) 9												Χήρος (-α) 3																																																															
Εγγονός (-ή) 4 Ανηψιός (-ά) 10												Διαζευγμένος (-η) 4																																																															
Πατέρας/Μητέρα 5 Άλλος συγγενής 11												Σε διάσταση 5																																																															
Πεθερός/Πεθερά 6 Άλλη περίπτωση 12																																																																											
8. Τόπος μόνιμης κατοικίας της μητέρας σας κατά τη γέννησή σας		9. Ποιας χώρας είστε υπήκοος;		10. Ποιου Δήμου ή Κοιν. είστε δημότης; (Μόνο για Έλληνες υπηκόους)								11. Τόπος συνήθους διαμονής		12. Τόπος συνήθους διαμονής το Μάρτιο 2000		13. Τόπος συνήθους διαμονής το Δεκέμβριο 1995																																																											
Εδώ που απογράφεται 1		Ελλάδος 1		Αυτού του Δήμου ή Κοινότητας 1		Εδώ που απογράφεται 1		Εδώ που απογράφεται 1		Εδώ που απογράφεται 1																																																																	
Σε άλλο Δήμο ή Κοινότητα ή Χώρα εξωτερικού (να γραφούν) 2		Ελλάδος και άλλης (να γραφεί) 2		Άλλου Δήμου ή Κοινότητας (να γραφούν) 2		Άλλου (να γραφούν) 2		Άλλου (να γραφούν) 2		Άλλου (να γραφούν) 2																																																																	
		Άλλης χώρας (να γραφεί) 3		Δήμος ή Κοινότητα		Οδός		Αριθμός		T.K.																																																																	
Οικισμός (Πόλη ή Χωριό)		Χωρίς υπηκοότητα 4		Νομός		Οικισμός (Πόλη ή Χωριό)		Οικισμός (Πόλη ή Χωριό)		Οικισμός (Πόλη ή Χωριό)																																																																	
Δήμος ή Κοινότητα		Αδιευκρίνιστη υπηκοότητα 5		Δήμος ή Κοινότητα		Δημοτικό/Κοιν. Διαμέρισμα		Δήμος ή Κοινότητα		Δήμος ή Κοινότητα																																																																	
Νομός ή χώρα εξωτερικού				Νομός ή χώρα εξωτερικού		Δήμος ή Κοινότητα		Νομός ή χώρα εξωτερικού		Νομός ή χώρα εξωτερικού																																																																	

ΤΑ ΕΡΩΤΗΜΑΤΑ 15-26 ΠΟΥ ΑΚΟΛΟΥΘΟΥΝ ΘΑ ΣΥΜΠΛΗΡΩΘΟΥΝ ΜΟΝΟ ΓΙΑ ΤΑ ΑΤΟΜΑ ΠΟΥ ΓΕΝΝΗΘΗΚΑΝ ΤΟ 1990 Ή ΠΡΙΝ

<b>15. Τίτλοι σπουδών (πτυχία κλπ.) για τα άτομα που απάντησαν στις περιπτώσεις 1 ή 2 ή 3 ή 4 του ερωτήματος 14.</b>		<b>16. Ποια ήταν η κύρια ασχολία σας την προηγούμενη εβδομάδα (11-17 Μαρτίου);</b>		<b>17. Σε τι είδους κατάσταση, επ/ση κλπ. εργαζόσασταν την προηγούμενη εβδομάδα ή την τελευταία φορά που εργαστήκατε; Περ. 1 ή 2 ερωτήματος 16</b>		<b>18 α. Ποιο είναι το επάγγελμα που κάνετε ή κάνατε την τελευταία φορά που εργαστήκατε; Περίπτωση 1 ή 2 ερωτήματος 16</b>	
α) Εκπαιδευτικό ίδρυμα β) Σχολή (αν υπάρχει)    δ) Πόλη γ) Τμήμα (αν υπάρχει)    ε) Χώρα εξωτερικού	Χώρα εξωτερικού Τμήμα ή Σχολή	Εργαζόμενος (-η) 1 Ζητούσε εργασία 2 Ζητούσε εργασία για πρώτη φορά 3 Μαθητής (-τρια) ή σπουδαστής(-τρια) 4 Συνταξιούχος 5 Εισοδηματίας 6 Οικιακά 7 Στρατευμένος 8 Άλλη περίπτωση (να γραφεί) 9	0 0 0 1 1 1 2 2 2 3 3 3 4 4 4 5 5 5 6 6 6 7 7 7 8 8 8 9 9 9	0 0 0 1 1 1 2 2 2 3 3 3 4 4 4 5 5 5 6 6 6 7 7 7 8 8 8 9 9 9	Να γίνει πλήρης περιγραφή (π.χ Υφαντήριο ερίου)	Να γίνει πλήρης περιγραφή (π.χ Βοηθός Λογιστή)	<b>18 β. Ποια είναι ή ήταν τα κύρια καθήκοντα ή οι αρμοδιότητές σας στην εργασία αυτή; (π.χ Τήρηση Βιβλίων)</b>
		Αν εργάστηκε έστω και μία ώρα, να δοθεί απάντηση στην περίπτωση 1. Να δοθεί μόνο μία απάντηση.				0 0 0 1 1 1 2 2 2 3 3 3 4 4 4 5 5 5 6 6 6 7 7 7 8 8 8 9 9 9	

<b>19. Ποια είναι ή ήταν η θέση σας στην εργασία αυτή; Περίπτωση 1 ή 2 ερωτήματος 16</b>		<b>20. Πόσες ώρες εργαστήκατε την προηγούμενη εβδομάδα (11-17 Μαρτίου); Περίπτωση 1 ερωτήματος 16</b>		<b>21. Πόσα άτομα εργάζονται στο κατάστημα κλπ, που απασχολείσθε; Περίπτωση 1 ή 2 ερωτήματος 16</b>		<b>22. Ποια ήταν η κύρια ασχολία σας το προηγούμενο 12μηνο (3/2000 - 3/2001)</b>		<b>23. Πόσες ώρες εργαζόσασταν, συνήθως, την εβδομάδα στην κύρια εργασία σας; Περίπτ. 1 ερωτ. 22</b>	
Εργοδότης (-τρια) 1 Αυτοαπασχολούμενος (-η) 2 Μισθωτός ή ημερ/σθιος 3 Βοηθός στην οικογενειακή επιχείρηση 4 Να δοθεί μόνο μία απάντηση	0 0 1 1 2 2 3 3 4 4 5 5 6 6 7 7 8 8 9 9	Αν ΜΗΔΕΝ ή κάτω από 15 ώρες ο λόγος ήταν: Εποχικότητα 1 Καιρικές συνθήκες 2 Άδεια / Ασθένεια 3 Άλλος λόγος 4	0 0 1 1 2 2 3 3 4 4 5 5 6 6 7 7 8 8 9 9	Έως 9 άτομα 1 10 και άνω 2	0 0 1 1 2 2 3 3 4 4 5 5 6 6 7 7 8 8 9 9	Εργαζόμενος (-η) 1 Ζητούσε εργασία 2 Ζητούσε εργασία για πρώτη φορά 3 Μαθητής (-τρια) ή σπουδαστής(-τρια) 4 Συνταξιούχος 5 Εισοδηματίας 6 Οικιακά 7 Στρατευμένος 8 Άλλη περίπτωση (να γραφεί) 9	0 0 1 1 2 2 3 3 4 4 5 5 6 6 7 7 8 8 9 9		

**Τα ερωτήματα 25 και 26 αφορούν μόνο γυναίκες**

<b>24. Τόπος εργασίας Περίπτωση 1 ή 2 ερωτήματος 16</b>		<b>25. Πόσα τέκνα έχετε γεννήσει; (Δε συμπεριλαμβάνονται τα γεννηθέντα νεκρά).</b>						<b>26. Συνολική διάρκεια του έγγαμου βίου</b>					
Σε μη μόνιμο μέρος 1 Σε μόνιμο μέρος : -Εντός της συνήθους κατοικίας 2 -Στο Δήμο ή Κοινότητα της συνήθους κατοικίας 3 -Σε άλλο Δήμο ή Κοινότητα (να γραφεί) 4 -Σε χώρα εξωτερικού (να γραφεί) 5 Δήμος ή Κοινότητα Νομός ή χώρα εξωτερικού Να δοθεί μία απάντηση στο 1 ή 2 ή 3 ή 4 ή 5	0 0 0 0 1 1 1 1 2 2 2 2 3 3 3 3 4 4 4 4 5 5 5 5 6 6 6 6 7 7 7 7 8 8 8 8 9 9 9 9	Αριθμός τέκνων 0 0 1 1 2 2 3 3 4 4 5 5 6 6 7 7 8 8 9 9	Έτος γέννησης 1ου τέκνου 1900 10 1 2000 20 2 30 3 40 4 50 5 60 6 70 7 80 8 90 9	Έτος γέννησης 2ου τέκνου 1900 10 1 2000 20 2 30 3 40 4 50 5 60 6 70 7 80 8 90 9	Έτος γέννησης τελευταίου τέκνου 1900 10 1 2000 20 2 30 3 40 4 50 5 60 6 70 7 80 8 90 9	Έτη γάμου 0 0 1 1 2 2 3 3 4 4 5 5 6 6 7 7 8 8 9 9	Έτος τέλεσης πρώτου γάμου 1900 10 1 2000 20 2 30 3 40 4 50 5 60 6 70 7 80 8 90 9						

Τα ροζ σκιασμένα πεδία συμπληρώνονται από την Ε.Σ.Υ.Ε.



Γ. ΣΤΟΙΧΕΙΑ ΑΠΟΓΡΑΦΗΣ ΝΟΙΚΟΚΥΡΙΟΥ

Α/Α ΔΕΛΤΙΟΥ ΑΠΟΓΡΑΦΗΣ ΚΑΤΟΙΚΙΑΣ

ΕΝΤΥΠΟ Π-1.2γ		Φύλλο συμπλήρωσης στοιχείων 3ου ατόμου				0 0 0 0 0 0 0											
Α/Α Νοικοκυριού		1	2	3	4	1 1 1 1 1 1 1											
1. Επώνυμο						2 2 2 2 2 2 2											
Όνομα						3 3 3 3 3 3 3											
Όνομα πατρός (ή του συζύγου, για έγγαμη ή χήρα γυναίκα)						4 4 4 4 4 4 4											
2. Φύλο		3. Ημερομηνία γέννησης				Μήνας		Έτος		6 6 6 6 6 6 6							
Αρρεν 1		Ημέρα				ΙΑΝ ΦΕΒ ΜΑΡ ΑΠΡ		1800 1900 2000		7 7 7 7 7 7 7							
Θήλυ 2		10 20 30				ΜΑΙ ΙΟΥΝ ΙΟΥΛ ΑΥΓ		10 20 30 40 50 60 70 80 90		8 8 8 8 8 8 8							
		1 2 3 4 5 6 7 8 9				ΣΕΠ ΟΚΤ ΝΟΕ ΔΕΚ		1 2 3 4 5 6 7 8 9		9 9 9 9 9 9 9							
4. Παρόντα άτομα και προσωρινά απουσιάζοντα μέλη																	
Α. Υπεύθυνος ή μέλος του νοικοκυριού: Παρών (βλέπε φύλλο οδηγιών, σελίδα 1, ερώτημα Γ.4)						1											
Προσωρινά απών, τώρα βρίσκεται: Σε αυτόν εδώ τον Δήμο ή Κοινότητα						2											
Σε άλλον Δήμο ή Κοινότητα (να γραφεί): Νομός						Δήμος/Κοιν.											
Σε χώρα του εξωτερικού (να γραφεί):						3											
Λόγος απουσίας:						4											
Β. Προσωρινά φιλοξενούμενος (Για τα άτομα 2 και επόμενα που δεν είναι μέλη του νοικοκυριού)						5											
5. Συγγένεια ή σχέση με τον υπεύθυνο του νοικοκυριού (τι σας έχει ο υπεύθυνος;)				6. Συγγένεια ή σχέση με το προηγούμενο άτομο (τι σας έχει το προηγούμενο άτομο;)				7. Οικογενειακή κατάσταση									
Σύζυγος 1				Παππούς/Γιαγιά 7				Άγαμος 1									
Σύντροφος 2				Αδελφός (-ή) 8				Έγγαμος 2									
Τέκνο 3				Κουινιάδος (-α) 9				Χήρος (-α) 3									
Εγγονός (-ή) 4				Ανηψιός (-ά) 10				Διαζευγμένος (-η) 4									
Πατέρας/Μητέρα 5				Άλλος συγγενής 11				Σε διάσταση 5									
Πεθερός/Πεθερά 6				Άλλη περίπτωση 12													
8. Τόπος μόνιμης κατοικίας της μητέρας σας κατά τη γέννησή σας			9. Ποιας χώρας είστε υπήκοος;			10. Ποιου Δήμου ή Κοιν. είστε δημότης; (Μόνο για Έλληνες υπήκοους)			11. Τόπος συνήθους διαμονής			12. Τόπος συνήθους διαμονής το Μάρτιο 2000			13. Τόπος συνήθους διαμονής το Δεκέμβριο 1995		
Εδώ που απογράφεται 1			Ελλάδος 1			Αυτού του Δήμου ή Κοινότητας 1			Εδώ που απογράφεται 1			Εδώ που απογράφεται 1					
Σε άλλο Δήμο ή Κοινότητα ή Χώρα εξωτερικού (να γραφούν) 2			Ελλάδος και άλλης (να γραφεί) 2			Άλλου Δήμου ή Κοινότητας (να γραφούν) 2			Αλλού (να γραφούν) 2			Αλλού (να γραφούν) 2					
			Άλλης χώρας (να γραφεί) 3						Οδός Αριθμός Τ.Κ. 2			Αλλού (να γραφούν) 2					
Οικισμός (Πόλη ή Χωριά)						Δήμος ή Κοινότητα			Οικισμός (Πόλη ή Χωριά)			Οικισμός (Πόλη ή Χωριά)					
Δήμος ή Κοινότητα			Χωρίς υπηκοότητα 4			Δήμος ή Κοινότητα			Δημοτικό/Κοιν. Διαμέρισμα			Δήμος ή Κοινότητα					
Νομός ή χώρα εξωτερικού			Αδιευκρίνιστη υπηκοότητα 5			Νομός			Δήμος ή Κοινότητα			Νομός ή χώρα εξωτερικού					
						Νομός ή χώρα εξωτερικού											
0 0 0 0			0 0 0			0 0 0 0			0 0 0 0 0 0			0 0 0 0					
1 1 1 1			1 1 1			1 1 1 1			1 1 1 1 1 1			1 1 1 1					
2 2 2 2			2 2 2			2 2 2 2			2 2 2 2 2 2			2 2 2 2					
3 3 3 3			3 3 3			3 3 3 3			3 3 3 3 3 3			3 3 3 3					
4 4 4 4			4 4 4			4 4 4 4			4 4 4 4 4 4			4 4 4 4					
5 5 5 5			5 5 5			5 5 5 5			5 5 5 5 5 5			5 5 5 5					
6 6 6 6			6 6 6			6 6 6 6			6 6 6 6 6 6			6 6 6 6					
7 7 7 7			7 7 7			7 7 7 7			7 7 7 7 7 7			7 7 7 7					
8 8 8 8			8 8 8			8 8 8 8			8 8 8 8 8 8			8 8 8 8					
9 9 9 9			9 9 9			9 9 9 9			9 9 9 9 9 9			9 9 9 9					
14. Επίπεδο εκπαίδευσης (Να γραφεί το ανώτερο επίπεδο σπουδών που τελείωσε ο απογραφόμενος)																	
- Δε θα δοθεί απάντηση για παιδιά που γεννήθηκαν μετά την 1/1/1995.																	
Διδακτορικό 1			Πτυχίο ΤΕΙ, ΚΑΤΕ, ΚΑΤΕΕ, Ανώτερης Σχολής και Εκκλησιαστικής εκπ/σης 4			Απολυτήριο Γεν. Λυκείου ή δτάξιου Γυμνασίου ή ΕΠΛ 6			Φοιτά στο Δημοτικό 11								
Μάστερ 2						Πτυχίο ΤΕΛ 7			Εγκατέλειψε το Δημοτικό, αλλά γνωρίζει γραφή και ανάγνωση 12								
Πτυχίο ΑΕΙ 3			Πτυχίο Μεταδευτεροβάθμιας Εκπαίδευσης (ΙΕΚ, Κολέγια κλπ) 5			Πτυχίο ΤΕΣ 8			Δε γνωρίζει γραφή και ανάγνωση 13								
						Απολ. 3τάξιου Γυμνασίου 9											
						Απολυτήριο Δημοτικού 10											

ΕΜΠΙΣΤΕΥΤΙΚΟ Ν.Δ. 3627/56, Ν. 2392/96  
Τα ροζ σκιασμένα πεδία συμπληρώνονται από την Ε.Σ.Υ.Ε.

POLYDATA Π-1.2γ\_V6 (7290708)

ΤΑ ΕΡΩΤΗΜΑΤΑ 15-26 ΠΟΥ ΑΚΟΛΟΥΘΟΥΝ ΘΑ ΣΥΜΠΛΗΡΩΘΟΥΝ ΜΟΝΟ ΓΙΑ ΤΑ ΑΤΟΜΑ ΠΟΥ ΓΕΝΝΗΘΗΚΑΝ ΤΟ 1990 Ή ΠΡΙΝ

**15. Τίτλοι σπουδών (πτυχία κλπ.) για τα άτομα που απάντησαν στις περιπτώσεις 1 ή 2 ή 3 ή 4 του ερωτήματος 14.**

α) Εκπαιδευτικό ίδρυμα  
 β) Σχολή (αν υπάρχει) δ) Πόλη  
 γ) Τμήμα (αν υπάρχει) ε) Χώρα εξωτερικού

Χώρα εξωτερικού	Τμήμα ή Σχολή
0 0 0	0 0 0
1 1 1	1 1 1
2 2 2	2 2 2
3 3 3	3 3 3
4 4 4	4 4 4
5 5 5	5 5 5
6 6 6	6 6 6
7 7 7	7 7 7
8 8 8	8 8 8
9 9 9	9 9 9

**16. Ποια ήταν η κύρια ασχολία σας την προηγούμενη εβδομάδα (11-17 Μαρτίου);**

Εργαζόμενος (-η) 1  
 Ζητούσε εργασία 2  
 Ζητούσε εργασία για πρώτη φορά 3  
 Μαθητής (-τρια) ή σπουδαστής(-τρια) 4  
 Συνταξιούχος 5  
 Εισοδηματίας 6  
 Οικιακά 7  
 Στρατευμένος 8  
 Άλλη περίπτωση (να γραφεί) 9

Αν εργάστηκε έστω και μία ώρα, να δοθεί απάντηση στην περίπτωση 1. Να δοθεί μόνο μία απάντηση.

**17. Σε τι είδους κατάσταση, επ/ση κλπ. εργαζόσασταν την προηγούμενη εβδομάδα ή την τελευταία φορά που εργαστήκατε; Περ. 1 ή 2 ερωτήματος 16**

Να γίνει πλήρης περιγραφή (π.χ Υφαντήριο ερίου)

0 0 0
1 1 1
2 2 2
3 3 3
4 4 4
5 5 5
6 6 6
7 7 7
8 8 8
9 9 9

**18 α. Ποιο είναι το επάγγελμα που κάνετε ή κάνατε την τελευταία φορά που εργαστήκατε; Περίπτωση 1 ή 2 ερωτήματος 16**

Να γίνει πλήρης περιγραφή (π.χ Βοηθός Λογιστή)

**18 β. Ποια είναι ή ήταν τα κύρια καθήκοντα ή οι αρμοδιότητές σας στην εργασία αυτή; (π.χ Τήρηση Βιβλίων)**

0 0 0
1 1 1
2 2 2
3 3 3
4 4 4
5 5 5
6 6 6
7 7 7
8 8 8
9 9 9

**19. Ποια είναι ή ήταν η θέση σας στην εργασία αυτή; Περίπτωση 1 ή 2 ερωτήματος 16**

Εργοδότης (-τρια) 1  
 Αυτοαπασχολούμενος (-η) 2  
 Μισθωτός ή ημερ/σθιος 3  
 Βοηθός στην οικογενειακή επιχείρηση 4

Να δοθεί μόνο μία απάντηση

**20. Πόσες ώρες εργαστήκατε την προηγούμενη εβδομάδα (11-17 Μαρτίου); Περίπτωση 1 ερωτήματος 16**

Αν ΜΗΔΕΝ ή κάτω από 15 ώρες ο λόγος ήταν:  
 Εποχικότητα 1  
 Καιρικές συνθήκες 2  
 Άδεια / Ασθένεια 3  
 Άλλος λόγος 4

**21. Πόσα άτομα εργάζονται στο κατάστημα κλπ. που απασχολείσθε; Περίπτωση 1 ή 2 ερωτήματος 16**

Έως 9 άτομα 1  
 10 και άνω 2

**22. Ποια ήταν η κύρια ασχολία σας το προηγούμενο 12μηνο (3/2000 - 3/2001)**

Εργαζόμενος (-η) 1  
 Ζητούσε εργασία 2  
 Ζητούσε εργασία για πρώτη φορά 3  
 Μαθητής (-τρια) ή σπουδαστής(-τρια) 4  
 Συνταξιούχος 5  
 Εισοδηματίας 6  
 Οικιακά 7  
 Στρατευμένος 8  
 Άλλη περίπτωση (να γραφεί) 9

**23. Πόσες ώρες εργαζόσασταν, συνήθως, την εβδομάδα στην κύρια εργασία σας; Περίπτ. 1 ερωτ. 22**

0 0
1 1
2 2
3 3
4 4
5 5
6 6
7 7
8 8
9 9

**24. Τόπος εργασίας Περίπτωση 1 ή 2 ερωτήματος 16**

**Σε μη μόνιμο μέρος** 1

**Σε μόνιμο μέρος :**

-Εντός της συνήθους κατοικίας 2  
 -Στο Δήμο ή Κοινότητα της συνήθους κατοικίας 3  
 -Σε άλλο Δήμο ή Κοινότητα (να γραφεί) 4  
 -Σε χώρα εξωτερικού (να γραφεί) 5

Δήμος ή Κοινότητα  
 Νομός ή χώρα εξωτερικού  
 Να δοθεί μία απάντηση στο 1 ή 2 ή 3 ή 4 ή 5

**25. Πόσα τέκνα έχετε γεννήσει; (Δε συμπεριλαμβάνονται τα γεννηθέντα νεκρά).**

Αριθμός τέκνων	Ετος γέννησης 1ου τέκνου	Ετος γέννησης 2ου τέκνου	Ετος γέννησης τελευταίου τέκνου
0 0	1900 10 1	1900 10 1	1900 10 1
1 1	2000 20 2	2000 20 2	2000 20 2
2 2	30 3	30 3	30 3
3 3	40 4	40 4	40 4
4 4	50 5	50 5	50 5
5 5	60 6	60 6	60 6
6 6	70 7	70 7	70 7
7 7	80 8	80 8	80 8
8 8	90 9	90 9	90 9
9 9			

**26. Συνολική διάρκεια του γάμου βίου**

Ετη γάμου	Ετος τέλεσης πρώτου γάμου
0 0	1900 10 1
1 1	2000 20 2
2 2	30 3
3 3	40 4
4 4	50 5
5 5	60 6
6 6	70 7
7 7	80 8
8 8	90 9
9 9	

ΕΝΤΥΠΟ Π-1.3

## Δ. ΣΤΟΙΧΕΙΑ ΜΕΤΑΝΑΣΤΕΥΣΗΣ

Τα ερωτήματα που ακολουθούν, θα συμπληρωθούν μόνο για τα άτομα που απάντησαν στις περιπτώσεις 2 ή 3 ή 4 ή 5 του ερωτήματος 9 "Ποιας χώρας είστε υπήκοος" και έχουν ως "τόπο συνήθους διαμονής" (ερώτημα 11) την Ελλάδα.

0	0	0	0	0	0	0
1	1	1	1	1	1	1
2	2	2	2	2	2	2
3	3	3	3	3	3	3
4	4	4	4	4	4	4
5	5	5	5	5	5	5
6	6	6	6	6	6	6
7	7	7	7	7	7	7
8	8	8	8	8	8	8
9	9	9	9	9	9	9

Νοικο-κυριό	Άτομο	1. Ποιο έτος εγκαταστάθηκατε στην Ελλάδα;		2. Ποιος/οι είναι ο/οι λόγος/οι εγκαταστάσεώς σας στην Ελλάδα;		3. Σε ποια χώρα του εξωτερικού διαμένετε πριν εγκατασταθείτε στην Ελλάδα;	4. Είστε ομογενής;	
		Μήνας	Έτος					
1	10 1	ΙΑΝ ΙΟΥΛ	1900 10 1	Εργασία	1			Ναι 1
2	20 2	ΦΕΒ ΑΥΓ	2000 20 2	Επαναπατριsmός ή παλιννόστηση	2	Χώρα εξωτερικού (να γραφεί)	0 0 0	Όχι 2
3	30 3	ΜΑΡ ΣΕΠ	30 3	Επανάνωση της οικογένειας	3		1 1 1	
4	4 4	ΑΠΡ ΟΚΤ	40 4	Σπουδές	4		2 2 2	
	5 5	ΜΑΙ ΝΟΕ	50 5	Αναζήτηση ασύλου	5		3 3 3	
	6 6	ΙΟΥΝ ΔΕΚ	60 6	Πρόσφυγας	6		4 4 4	
	7 7		70 7	Άλλος λόγος (να γραφεί)	7		5 5 5	
	8 8		80 8				6 6 6	
	9 9		90 9			7 7 7		
						8 8 8		
						9 9 9		


Na δοθούν έως 2 απαντήσεις

Νοικο-κυριό	Άτομο	1. Ποιο έτος εγκαταστάθηκατε στην Ελλάδα;		2. Ποιος/οι είναι ο/οι λόγος/οι εγκαταστάσεώς σας στην Ελλάδα;		3. Σε ποια χώρα του εξωτερικού διαμένετε πριν εγκατασταθείτε στην Ελλάδα;	4. Είστε ομογενής;	
		Μήνας	Έτος					
1	10 1	ΙΑΝ ΙΟΥΛ	1900 10 1	Εργασία	1			Ναι 1
2	20 2	ΦΕΒ ΑΥΓ	2000 20 2	Επαναπατριsmός ή παλιννόστηση	2	Χώρα εξωτερικού (να γραφεί)	0 0 0	Όχι 2
3	30 3	ΜΑΡ ΣΕΠ	30 3	Επανάνωση της οικογένειας	3		1 1 1	
4	4 4	ΑΠΡ ΟΚΤ	40 4	Σπουδές	4		2 2 2	
	5 5	ΜΑΙ ΝΟΕ	50 5	Αναζήτηση ασύλου	5		3 3 3	
	6 6	ΙΟΥΝ ΔΕΚ	60 6	Πρόσφυγας	6		4 4 4	
	7 7		70 7	Άλλος λόγος (να γραφεί)	7		5 5 5	
	8 8		80 8				6 6 6	
	9 9		90 9			7 7 7		
						8 8 8		
						9 9 9		

Na δοθούν έως 2 απαντήσεις

Νοικο-κυριό	Άτομο	1. Ποιο έτος εγκαταστάθηκατε στην Ελλάδα;		2. Ποιος/οι είναι ο/οι λόγος/οι εγκαταστάσεώς σας στην Ελλάδα;		3. Σε ποια χώρα του εξωτερικού διαμένετε πριν εγκατασταθείτε στην Ελλάδα;	4. Είστε ομογενής;	
		Μήνας	Έτος					
1	10 1	ΙΑΝ ΙΟΥΛ	1900 10 1	Εργασία	1			Ναι 1
2	20 2	ΦΕΒ ΑΥΓ	2000 20 2	Επαναπατριsmός ή παλιννόστηση	2	Χώρα εξωτερικού (να γραφεί)	0 0 0	Όχι 2
3	30 3	ΜΑΡ ΣΕΠ	30 3	Επανάνωση της οικογένειας	3		1 1 1	
4	4 4	ΑΠΡ ΟΚΤ	40 4	Σπουδές	4		2 2 2	
	5 5	ΜΑΙ ΝΟΕ	50 5	Αναζήτηση ασύλου	5		3 3 3	
	6 6	ΙΟΥΝ ΔΕΚ	60 6	Πρόσφυγας	6		4 4 4	
	7 7		70 7	Άλλος λόγος (να γραφεί)	7		5 5 5	
	8 8		80 8				6 6 6	
	9 9		90 9			7 7 7		
						8 8 8		
						9 9 9		

Na δοθούν έως 2 απαντήσεις

ΕΜΠΙΣΤΕΥΤΙΚΟ Ν.Δ. 3627/56, Ν. 2392/96  
Τα ροζ σκιασμένα πεδία συμπληρώνονται από την Ε.Σ.Υ.Ε.

Νοικο- κυριό	Άτομο	1. Ποιο έτος εγκατασταθήκατε στην Ελλάδα;		2. Ποιος/οι είναι ο/οι λόγος/οι εγκαταστάσεώς σας στην Ελλάδα;		3. Σε ποια χώρα του εξωτερικού διαμένετε πριν εγκατασταθείτε στην Ελλάδα;	4. Είστε ομογενής;
		Μήνας	Έτος				
1	10	1	ΙΑΝ ΙΟΥΛ	1900	10	1	Ναι 1
2	20	2	ΦΕΒ ΑΥΓ	2000	20	2	Όχι 2
3	30	3	ΜΑΡ ΣΕΠ	30	3		
4	4	4	ΑΠΡ ΟΚΤ	40	4		
	5	5	ΜΑΙ ΝΟΕ	50	5		
	6	6	ΙΟΥΝ ΔΕΚ	60	6		
	7	7		70	7		
	8	8		80	8		
	9	9		90	9		
						Εργασία 1	
						Επαναπατριsmός ή παλιννόστηση 2	
						Επανεένωση της οικογένειας 3	
						Σπουδές 4	
						Αναζήτηση ασύλου 5	
						Πρόσφυγας 6	
						Άλλος λόγος (να γραφεί) 7	
						Χώρα εξωτερικού (να γραφεί)	
						0 0 0	
						1 1 1	
						2 2 2	
						3 3 3	
						4 4 4	
						5 5 5	
						6 6 6	
						7 7 7	
						8 8 8	
						9 9 9	

Νοικο- κυριό	Άτομο	1. Ποιο έτος εγκατασταθήκατε στην Ελλάδα;		2. Ποιος/οι είναι ο/οι λόγος/οι εγκαταστάσεώς σας στην Ελλάδα;		3. Σε ποια χώρα του εξωτερικού διαμένετε πριν εγκατασταθείτε στην Ελλάδα;	4. Είστε ομογενής;
		Μήνας	Έτος				
1	10	1	ΙΑΝ ΙΟΥΛ	1900	10	1	Ναι 1
2	20	2	ΦΕΒ ΑΥΓ	2000	20	2	Όχι 2
3	30	3	ΜΑΡ ΣΕΠ	30	3		
4	4	4	ΑΠΡ ΟΚΤ	40	4		
	5	5	ΜΑΙ ΝΟΕ	50	5		
	6	6	ΙΟΥΝ ΔΕΚ	60	6		
	7	7		70	7		
	8	8		80	8		
	9	9		90	9		
						Εργασία 1	
						Επαναπατριsmός ή παλιννόστηση 2	
						Επανεένωση της οικογένειας 3	
						Σπουδές 4	
						Αναζήτηση ασύλου 5	
						Πρόσφυγας 6	
						Άλλος λόγος (να γραφεί) 7	
						Χώρα εξωτερικού (να γραφεί)	
						0 0 0	
						1 1 1	
						2 2 2	
						3 3 3	
						4 4 4	
						5 5 5	
						6 6 6	
						7 7 7	
						8 8 8	
						9 9 9	

Νοικο- κυριό	Άτομο	1. Ποιο έτος εγκατασταθήκατε στην Ελλάδα;		2. Ποιος/οι είναι ο/οι λόγος/οι εγκαταστάσεώς σας στην Ελλάδα;		3. Σε ποια χώρα του εξωτερικού διαμένετε πριν εγκατασταθείτε στην Ελλάδα;	4. Είστε ομογενής;
		Μήνας	Έτος				
1	10	1	ΙΑΝ ΙΟΥΛ	1900	10	1	Ναι 1
2	20	2	ΦΕΒ ΑΥΓ	2000	20	2	Όχι 2
3	30	3	ΜΑΡ ΣΕΠ	30	3		
4	4	4	ΑΠΡ ΟΚΤ	40	4		
	5	5	ΜΑΙ ΝΟΕ	50	5		
	6	6	ΙΟΥΝ ΔΕΚ	60	6		
	7	7		70	7		
	8	8		80	8		
	9	9		90	9		
						Εργασία 1	
						Επαναπατριsmός ή παλιννόστηση 2	
						Επανεένωση της οικογένειας 3	
						Σπουδές 4	
						Αναζήτηση ασύλου 5	
						Πρόσφυγας 6	
						Άλλος λόγος (να γραφεί) 7	
						Χώρα εξωτερικού (να γραφεί)	
						0 0 0	
						1 1 1	
						2 2 2	
						3 3 3	
						4 4 4	
						5 5 5	
						6 6 6	
						7 7 7	
						8 8 8	
						9 9 9	

Νοικο- κυριό	Άτομο	1. Ποιο έτος εγκατασταθήκατε στην Ελλάδα;		2. Ποιος/οι είναι ο/οι λόγος/οι εγκαταστάσεώς σας στην Ελλάδα;		3. Σε ποια χώρα του εξωτερικού διαμένετε πριν εγκατασταθείτε στην Ελλάδα;	4. Είστε ομογενής;
		Μήνας	Έτος				
1	10	1	ΙΑΝ ΙΟΥΛ	1900	10	1	Ναι 1
2	20	2	ΦΕΒ ΑΥΓ	2000	20	2	Όχι 2
3	30	3	ΜΑΡ ΣΕΠ	30	3		
4	4	4	ΑΠΡ ΟΚΤ	40	4		
	5	5	ΜΑΙ ΝΟΕ	50	5		
	6	6	ΙΟΥΝ ΔΕΚ	60	6		
	7	7		70	7		
	8	8		80	8		
	9	9		90	9		
						Εργασία 1	
						Επαναπατριsmός ή παλιννόστηση 2	
						Επανεένωση της οικογένειας 3	
						Σπουδές 4	
						Αναζήτηση ασύλου 5	
						Πρόσφυγας 6	
						Άλλος λόγος (να γραφεί) 7	
						Χώρα εξωτερικού (να γραφεί)	
						0 0 0	
						1 1 1	
						2 2 2	
						3 3 3	
						4 4 4	
						5 5 5	
						6 6 6	
						7 7 7	
						8 8 8	
						9 9 9	

Τα ροζ σκιασμένα πεδία συμπληρώνονται από την Ε.Σ.Υ.Ε.



## ΠΙΝΑΚΕΣ





**Πίνακας 1. Μόνιμος πληθυσμός κατανεμημένος σε ομοδημότες, ετεροδημότες και αλλοδαπούς.  
Νόμιμος πληθυσμός κατανεμημένος σε διαμένοντες στο δήμο ή την κοινότητα που είναι δημότες, σε άλλους δήμους και κοινότητες  
και διαμένοντες στο εξωτερικό**

**α) Σύνολο Ελλάδος και γεωγραφικά διαμερίσματα  
Απογραφή πληθυσμού της 18ης Μαρτίου 2001**

Σύνολο Ελλάδος Γεωγραφικά διαμερίσματα	Μόνιμος πληθυσμός					Νόμιμος πληθυσμός			
	Σύνολο	Ομοδημότες	Ετεροδημότες	Αλλοδαποί	Χωρίς υπηκοότητα - Αδιευκρίνιστη υπηκοότητα	Σύνολο	Διαμένοντες στο δήμο ή την κοινότητα που είναι δημότες	Διαμένοντες σε άλλους δήμους ή κοινότητες	Διαμένοντες στο εξωτερικό
<b>ΣΥΝΟΛΟ ΕΛΛΑΔΟΣ.....</b>	<b>10.934.097</b>	<b>7.723.845</b>	<b>2.448.061</b>	<b>761.813</b>	<b>378</b>	<b>10.206.539</b>	<b>7.723.845</b>	<b>2.448.061</b>	<b>34.633</b>
0. ΑΤΤΙΚΗ.....	3.894.573	2.328.383	1.195.972	369.973	245	3.002.980	2.328.383	666.425	8.172
1. ΛΟΙΠΗ ΣΤΕΡΕΑ ΕΛΛΑΣ ΚΑΙ ΕΥΒΟΙΑ.....	777.236	640.303	90.556	46.373	4	871.232	640.303	229.087	1.842
2. ΠΕΛΟΠΟΝΝΗΣΟΣ.....	1.100.071	895.018	129.007	76.034	12	1.174.916	895.018	276.761	3.137
3. ΙΟΝΙΟΙ ΝΗΣΟΙ.....	209.608	164.574	25.574	19.460	—	214.911	164.574	49.702	635
4. ΗΠΕΙΡΟΣ.....	336.392	253.938	66.762	15.690	2	396.732	253.938	139.909	2.885
5. ΘΕΣΣΑΛΙΑ.....	740.115	572.359	135.799	31.950	7	796.174	572.359	220.799	3.016
6. ΜΑΚΕΔΟΝΙΑ.....	2.414.558	1.748.911	546.513	119.052	82	2.315.280	1.748.911	555.475	10.894
7. ΘΡΑΚΗ.....	363.479	291.676	66.743	5.053	7	369.383	291.676	76.049	1.658
8. ΝΗΣΟΙ ΑΙΓΑΙΟΥ.....	503.697	382.927	82.947	37.815	8	486.680	382.927	102.621	1.132
9. ΚΡΗΤΗ.....	594.368	445.756	108.188	40.413	11	578.251	445.756	131.233	1.262



Πίνακας 1. Μόνιμος πληθυσμός κατανεμημένος σε οικογένειες, ετεροδημίες και αλλοδαπούς.  
 Μόνιμος πληθυσμός κατανεμημένος σε διαμερίσματα σύμφωνα με την κατάσταση που είναι δημόσιος, σε άλλους δήμους και κοινότητες  
 και διαμερίσματα σε εξωτερικό

β) Ήμισ

Απογραφή πληθυσμού της 18ης Μαρτίου 2001


Νομοί	Μόνιμος πληθυσμός					Νόμιμος πληθυσμός			
	Σύνολο	Ομοδημίες	Ετεροδημίες	Αλλοδαποί	Χωρίς υπηκοότητα - Αδιευκρίνιστη υπηκοότητα	Σύνολο	Διαμενόντες στο δήμο ή την κοινότητα που είναι δημόσιες	Διαμενόντες σε άλλους δήμους ή κοινότητες	Διαμενόντες στο εξωτερικό
<b>0. ΑΤΤΙΚΗ</b>	<b>3.894.57</b>	<b>2.328.38</b>	<b>1.995.972</b>	<b>369.97</b>	<b>245</b>	<b>3.002.98</b>	<b>2.328.38</b>	<b>666.42</b>	<b>8.172</b>
0.1 Νομαρχία Αθηνών	2.805.262	1.588.015	942.167	274.882	198	2.078.653	1.588.015	484.229	6.409
0.2 Νομαρχία Ανατολικής Αττικής	386.067	238.616	105.334	42.103	14	278.083	238.616	38.920	547
0.3 Νομαρχία Δυτικής Αττικής	149.794	114.263	23.322	12.206	3	134.092	114.263	19.648	181
0.4 Νομαρχία Πειραιώς	553.450	387.489	125.149	40.782	30	512.152	387.489	123.628	1.035
<b>1. ΛΟΙΠΗ ΣΤΕΡΕΑ ΕΛΛΑΣ ΚΑΙ ΕΥΒΟΙΑ</b>	<b>777.231</b>	<b>640.30</b>	<b>90.55</b>	<b>46.37</b>	<b>4</b>	<b>871.232</b>	<b>640.30</b>	<b>229.08</b>	<b>1.842</b>
1.1 Αιτωλίας και Ακαρνανίας	219.092	188.692	23.420	6.980	—	267.374	188.692	78.177	505
1.2 Βοιωτίας	123.913	96.511	14.974	12.428	—	125.332	96.511	28.553	268
1.3 Ευβοίας	207.305	170.240	26.114	10.947	4	216.339	170.240	45.615	484
1.4 Ευρυτανίας	19.518	16.255	2.779	484	—	32.592	16.255	16.274	63
1.5 Φθιώτιδος	169.542	137.152	19.436	12.954	—	181.213	137.152	43.677	384
1.6 Φωκίδος	37.866	31.453	3.833	2.580	—	48.382	31.453	16.791	138
<b>2. ΠΕΛΟΠΟΝΝΗΣΟΣ</b>	<b>1.100.071</b>	<b>895.018</b>	<b>129.007</b>	<b>76.03</b>	<b>12</b>	<b>1.174.916</b>	<b>895.018</b>	<b>276.76</b>	<b>3.137</b>
2.1 Αργολίδος	102.392	82.354	10.920	9.118	—	101.389	82.354	18.871	164
2.2 Αρκαδίας	91.326	74.398	13.099	3.826	3	115.989	74.398	41.330	261
2.3 Αχαΐας	318.928	250.911	50.470	17.545	2	307.186	250.911	55.694	581
2.4 Ηλείας	183.521	163.917	8.987	10.616	1	214.896	163.917	50.380	599
2.5 Κορινθίας	144.527	114.071	16.905	13.550	1	141.496	114.071	27.105	320
2.6 Λακωνίας	92.811	74.448	10.250	8.112	1	101.111	74.448	26.284	379
2.7 Μεσσηνίας	166.566	134.919	18.376	13.267	4	192.849	134.919	57.097	833
<b>3. ΙΟΝΟΙ ΚΑΙ ΉΜΕΣ</b>	<b>209.601</b>	<b>164.574</b>	<b>25.57</b>	<b>19.460</b>	<b>—</b>	<b>214.911</b>	<b>164.574</b>	<b>49.70</b>	<b>635</b>
3.1 Ζακύνθου	38.883	29.937	3.806	5.140	—	37.979	29.937	7.980	62
3.2 Κερκύρας	111.081	85.874	15.900	9.307	—	107.594	85.874	21.385	335
3.3 Κεφαλληνίας	37.756	30.573	3.638	3.545	—	42.397	30.573	11.662	162
3.4 Λευκάδος	21.888	18.190	2.230	1.468	—	26.941	18.190	8.675	76
<b>4. ΗΠΕΙΡΟΣ</b>	<b>336.39</b>	<b>253.93</b>	<b>66.76</b>	<b>15.690</b>	<b>2</b>	<b>396.73</b>	<b>253.93</b>	<b>139.909</b>	<b>2.88</b>
4.1 Άρτης	73.620	61.073	10.563	1.984	—	97.265	61.073	35.915	277
4.2 Θεσπρωτίας	43.601	35.572	5.486	2.543	—	52.587	35.572	16.305	710
4.3 Ιωαννίνων	161.027	109.287	44.045	7.693	2	177.137	109.287	66.389	1.461
4.4 Πρεβέζης	58.144	48.006	6.668	3.470	—	69.743	48.006	21.300	437
<b>5. ΘΕΣΣΑΛΙΑ</b>	<b>740.115</b>	<b>572.35</b>	<b>135.799</b>	<b>31.950</b>	<b>7</b>	<b>796.174</b>	<b>572.35</b>	<b>220.79</b>	<b>3.016</b>
5.1 Καρδίτσας	120.265	102.889	14.885	2.491	—	160.539	102.889	57.057	593
5.2 Λαρίσης	282.156	210.979	57.219	13.956	2	278.163	210.979	66.263	921
5.3 Μαγνησίας	205.005	153.025	39.717	12.259	4	195.536	153.025	41.958	553
5.4 Τρικάλων	132.689	105.466	23.978	3.244	1	161.936	105.466	55.521	949
<b>6. ΜΑΚΕΔΟΝΙΑ</b>	<b>2.414.55</b>	<b>1.748.911</b>	<b>546.513</b>	<b>119.052</b>	<b>82</b>	<b>2.315.281</b>	<b>1.748.911</b>	<b>555.471</b>	<b>10.894</b>
6.1 Γρεβενών	32.567	27.500	4.145	918	4	46.324	27.500	18.343	481
6.2 Δράμας	102.184	86.799	12.727	2.658	—	116.928	86.799	28.493	1.636
6.3 Ημαθίας	142.471	120.566	17.242	4.624	39	149.784	120.566	28.631	587
6.4 Θεσσαλονίκης	1.084.001	628.924	388.113	66.941	23	824.633	628.924	193.662	2.047
6.5 Καβάλας	141.499	115.330	18.741	7.428	—	147.076	115.330	30.992	754
6.6 Καστοριάς	53.702	40.741	10.760	2.201	—	53.877	40.741	12.945	191
6.7 Κιλκίς	86.424	73.748	9.292	3.383	1	106.653	73.748	32.338	567
6.8 Κοζάνης	153.939	126.222	24.123	3.590	4	168.563	126.222	41.382	959
6.9 Πέλλης	143.957	126.700	10.867	6.390	—	157.903	126.700	30.669	534
6.10 Πιερίας	126.412	104.272	15.880	6.257	3	131.898	104.272	26.908	718
6.11 Σερρών	194.483	171.855	18.738	3.889	1	244.017	171.855	70.417	1.745
6.12 Φλωρίνης	54.109	44.511	7.445	2.153	—	58.998	44.511	14.148	339
6.13 Χαλκιδικής	96.849	80.322	8.224	8.296	7	107.179	80.322	26.521	336
6.14 Άγιον Ορος (Αυτοδιοίκητο)	1.961	1.421	216	324	—	1.447	1.421	26	—
<b>7. ΘΡΑΚΗ</b>	<b>363.47</b>	<b>291.676</b>	<b>66.74</b>	<b>5.05</b>	<b>7</b>	<b>369.38</b>	<b>291.676</b>	<b>76.04</b>	<b>1.658</b>
7.1 Έβρου	149.283	117.191	30.379	1.708	5	153.164	117.191	35.108	865
7.2 Ξάνθης	102.959	82.588	18.608	1.763	—	104.746	82.588	21.788	370
7.3 Ροδόπης	111.237	91.897	17.756	1.582	2	111.473	91.897	19.153	423
<b>8. ΉΜΕΣ ΚΑΙ ΓΑΛΟΥΣ</b>	<b>503.69</b>	<b>382.92</b>	<b>82.94</b>	<b>37.815</b>	<b>8</b>	<b>486.68</b>	<b>382.92</b>	<b>102.621</b>	<b>1.132</b>
8.1 Δωδεκανήσου	188.506	135.956	35.296	17.251	3	163.484	135.956	27.084	444
8.2 Κυκλάδων	109.956	86.345	12.753	10.854	4	114.111	86.345	27.642	124
8.3 Λέσβου	108.288	84.886	18.272	5.130	—	111.040	84.886	25.870	284
8.4 Σάμου	43.841	34.783	6.847	2.210	1	43.581	34.783	8.683	115
8.5 Χίου	53.106	40.957	9.779	2.370	—	54.464	40.957	13.342	165
<b>9. ΚΡΗΤΗ</b>	<b>594.361</b>	<b>445.75</b>	<b>108.188</b>	<b>40.413</b>	<b>11</b>	<b>578.25</b>	<b>445.751</b>	<b>131.233</b>	<b>1.262</b>
9.1 Ηρακλείου	291.225	221.447	54.857	14.915	6	276.353	221.447	54.398	508
9.2 Λασιθίου	75.736	62.777	6.176	6.783	—	77.342	62.777	14.451	114
9.3 Ρεθύμνης	78.957	59.575	13.066	6.314	2	81.547	59.575	21.712	260
9.4 Χανίων	148.450	101.957	34.089	12.401	3	143.009	101.957	40.672	380



**Πίνακας 1. Μόνιμος πληθυσμός κατανεμημένος σε ομοδημότες, ετεροδημότες και αλλοδαπούς.  
Νόμιμος πληθυσμός κατανεμημένος σε διαμένοντες στο δήμο ή την κοινότητα που είναι δημότες, σε άλλους δήμους και κοινότητες  
και διαμένοντες στο εξωτερικό**

**γ) Δήμοι και κοινότητες, δημοτικά και κοινοτικά διαμερίσματα, οικισμοί  
Απογραφή πληθυσμού της 18ης Μαρτίου 2001**

Δήμοι/κοινότητες Δημοτικά/κοινοτικά διαμερίσματα Οικισμοί	Μόνιμος πληθυσμός					Νόμιμος πληθυσμός			
	Σύνολο	Ομοδημότες	Ετεροδημότες	Αλλοδαποί	Χωρίς υπηκοότητα - Αδιευκρίνηση υπηκοότητα	Σύνολο	Διαμένοντες στο δήμο ή την κοινότητα που είναι δημότες	Διαμένοντες σε άλλους δήμους ή κοινότητες	Διαμένοντες στο εξωτερικό
<b>0. ΑΤΤΙΚΗ</b>									
<b>0.1 ΝΟΜΑΡΧΙΑ ΑΘΗΝΩΝ</b>									
ΔΗΜΟΣ ΑΘΗΝΑΙΩΝ.....	789.166	402.418	249.121	137.505	122	595.000	402.418	189.967	2.615
Δ.Δ.Αθηναίων.....	789.166	402.418	249.121	137.505	122				
Αθήναι,αι.....	789.166	402.418	249.121	137.505	122				
ΔΗΜΟΣ ΑΓΙΑΣ ΒΑΡΒΑΡΑΣ.....	31.354	21.449	8.182	1.723	—	25.129	21.449	3.664	16
Δ.Δ.Αγίας Βαρβάρας.....	31.354	21.449	8.182	1.723	—				
Αγία Βαρβάρα,η.....	31.354	21.449	8.182	1.723	—				
ΔΗΜΟΣ ΑΓΙΑΣ ΠΑΡΑΣΚΕΥΗΣ.....	60.065	31.129	25.718	3.217	1	36.724	31.129	5.467	128
Δ.Δ.Αγίας Παρασκευής.....	60.065	31.129	25.718	3.217	1				
Αγία Παρασκευή,η.....	60.065	31.129	25.718	3.217	1				
ΔΗΜΟΣ ΑΓΙΟΥ ΔΗΜΗΤΡΙΟΥ.....	68.719	40.974	23.219	4.523	3	47.248	40.974	6.217	57
Δ.Δ.Αγίου Δημητρίου.....	68.719	40.974	23.219	4.523	3				
'Αγιος Δημήτριος,ο.....	68.719	40.974	23.219	4.523	3				
ΔΗΜΟΣ ΑΓΙΩΝ ΑΝΑΡΓΥΡΩΝ.....	35.072	22.184	9.819	3.068	1	27.454	22.184	5.226	44
Δ.Δ.Αγίων Αναργύρων.....	35.072	22.184	9.819	3.068	1				
'Αγιοι Ανάργυροι,οι.....	35.072	22.184	9.819	3.068	1				
ΔΗΜΟΣ ΑΙΓΑΛΕΩ.....	77.917	51.912	20.474	5.530	1	67.216	51.912	15.221	83
Δ.Δ.Αιγάλεω.....	77.917	51.912	20.474	5.530	1				
Αιγάλεω,το.....	77.917	51.912	20.474	5.530	1				
ΔΗΜΟΣ ΑΛΙΜΟΥ.....	39.800	22.926	14.415	2.454	5	27.553	22.926	4.532	95
Δ.Δ.Αλίου.....	39.800	22.926	14.415	2.454	5				
Καλαμάκιον,το.....	39.800	22.926	14.415	2.454	5				
ΔΗΜΟΣ ΑΜΑΡΟΥΣΙΟΥ.....	71.551	36.312	31.181	4.053	5	47.661	36.312	11.193	156
Δ.Δ.Αμαρουσίου.....	71.551	36.312	31.181	4.053	5				
Αμαρούσιον,το.....	71.551	36.312	31.181	4.053	5				
ΔΗΜΟΣ ΑΡΓΥΡΟΥΠΟΛΗΣ.....	35.076	20.752	12.312	2.012	—	24.581	20.752	3.755	74
Δ.Δ.Αργυρούπολης.....	35.076	20.752	12.312	2.012	—				
Αργυρούπολη,η.....	35.076	20.752	12.312	2.012	—				
ΔΗΜΟΣ ΒΡΗΛΗΣΣΙΩΝ.....	26.567	13.321	12.001	1.244	1	15.632	13.321	2.257	54
Δ.Δ.Βριλησίων.....	26.567	13.321	12.001	1.244	1				
Βριλήσσια,τα.....	26.567	13.321	12.001	1.244	1				
ΔΗΜΟΣ ΒΥΡΩΝΟΣ.....	64.661	36.697	23.204	4.760	—	46.901	36.697	10.093	111
Δ.Δ.Βύρωνος.....	64.661	36.697	23.204	4.760	—				
Βύρων,ο.....	64.661	36.697	23.204	4.760	—				
ΔΗΜΟΣ ΓΑΛΑΤΣΙΟΥ.....	63.418	31.821	28.102	3.494	1	38.421	31.821	6.533	67
Δ.Δ.Γαλατσίου.....	63.418	31.821	28.102	3.494	1				
Γαλάτσιον,το.....	63.418	31.821	28.102	3.494	1				
ΔΗΜΟΣ ΓΛΥΦΑΔΑΣ.....	83.665	49.949	27.033	6.675	8	57.777	49.949	7.589	239
Δ.Δ.Γλυφάδας.....	83.665	49.949	27.033	6.675	8				
Γλυφάδα,η.....	83.665	49.949	27.033	6.675	8				
ΔΗΜΟΣ ΔΑΦΝΗΣ.....	25.058	14.264	7.625	3.167	2	20.858	14.264	6.540	54
Δ.Δ.Δάφνης.....	25.058	14.264	7.625	3.167	2				
Δάφνη,η.....	25.058	14.264	7.625	3.167	2				
ΔΗΜΟΣ ΕΛΛΗΝΙΚΟΥ.....	16.223	9.438	5.844	940	1	11.311	9.438	1.823	50
Δ.Δ.Ελληνικού.....	16.223	9.438	5.844	940	1				
Ελληνικόν,το.....	16.223	9.438	5.844	940	1				
ΔΗΜΟΣ ΖΩΓΡΑΦΟΥ.....	81.435	43.859	30.891	6.682	3	55.618	43.859	11.566	193
Δ.Δ.Ζωγράφου.....	81.435	43.859	30.891	6.682	3				
Ζωγράφος,ο.....	81.435	43.859	30.891	6.682	3				
ΔΗΜΟΣ ΗΛΙΟΥΠΟΛΗΣ.....	81.024	53.721	23.230	4.072	1	63.594	53.721	9.727	146
Δ.Δ.Ηλιούπολης.....	81.024	53.721	23.230	4.072	1				
Ηλιούπολη,η.....	81.024	53.721	23.230	4.072	1				
ΔΗΜΟΣ ΗΡΑΚΛΕΙΟΥ.....	48.132	28.584	17.234	2.313	1	35.619	28.584	6.956	79
Δ.Δ.Ηρακλείου.....	48.132	28.584	17.234	2.313	1				
Ηράκλειον,το.....	48.132	28.584	17.234	2.313	1				
ΔΗΜΟΣ ΙΛΙΟΥ (ΝΕΩΝ ΛΙΟΣΙΩΝ).....	85.572	49.585	30.481	5.505	1	58.039	49.585	8.390	64
Δ.Δ.Ιλίου (Νέων Λιοσίων).....	85.572	49.585	30.481	5.505	1				
Ίλιον,το (Νέα Λίοσια,τα).....	85.572	49.585	30.481	5.505	1				



**Πίνακας 1. Μόνιμος πληθυσμός κατανεμημένος σε ομοδημότες, ετεροδημότες και αλλοδαπούς.  
Νόμιμος πληθυσμός κατανεμημένος σε διαμένοντες στο δήμο ή την κοινότητα που είναι δημότες, σε άλλους δήμους και κοινότητες  
και διαμένοντες στο εξωτερικό**

**γ) Δήμοι και κοινότητες, δημοτικά και κοινοτικά διαμερίσματα, οικισμοί**

*Απογραφή πληθυσμού της 18ης Μαρτίου 2001*

( συνέχεια )

Δήμοι/κοινότητες Δημοτικά/κοινοτικά διαμερίσματα Οικισμοί	Μόνιμος πληθυσμός					Νόμιμος πληθυσμός			
	Σύνολο	Ομοδημότες	Ετεροδημότες	Αλλοδαποί	Χωρίς υπηκοότητα - Αδιευκρίνηστη υπηκοότητα	Σύνολο	Διαμένοντες στο δήμο ή την κοινότητα που είναι δημότες	Διαμένοντες σε άλλους δήμους ή κοινότητες	Διαμένοντες στο εξωτερικό
ΔΗΜΟΣ ΚΑΙΣΑΡΙΑΝΗΣ.....	27.193	16.580	8.371	2.242	—	23.731	16.580	7.079	72
Δ.Δ.Καισαριανής.....	27.193	16.580	8.371	2.242	—	—	—	—	—
Καισαριανή,η.....	27.094	16.506	8.365	2.223	—	—	—	—	—
Βλητικός Σταθμός,ο.....	99	74	6	19	—	—	—	—	—
ΔΗΜΟΣ ΚΑΛΛΙΘΕΑΣ.....	115.150	66.123	39.573	9.443	11	85.418	66.123	19.109	186
Δ.Δ.Καλλιθέας.....	115.150	66.123	39.573	9.443	11	—	—	—	—
Καλλιθέα,η.....	115.150	66.123	39.573	9.443	11	—	—	—	—
ΔΗΜΟΣ ΚΑΜΑΤΕΡΟΥ.....	23.172	15.148	6.958	1.066	—	17.439	15.148	2.264	27
Δ.Δ.Καματερού.....	23.172	15.148	6.958	1.066	—	—	—	—	—
Καματερόν,το.....	23.172	15.148	6.958	1.066	—	—	—	—	—
ΔΗΜΟΣ ΚΗΦΙΣΙΑΣ.....	45.015	25.673	15.454	3.886	2	33.227	25.673	7.416	138
Δ.Δ.Κηφισιάς.....	45.015	25.673	15.454	3.886	2	—	—	—	—
Κηφισιά,η.....	45.015	25.673	15.454	3.886	2	—	—	—	—
ΔΗΜΟΣ ΛΥΚΟΒΡΥΣΕΩΣ.....	8.426	4.896	2.997	533	—	5.951	4.896	1.041	14
Δ.Δ.Λυκοβρύσεως.....	8.426	4.896	2.997	533	—	—	—	—	—
Λυκόβρυση,η.....	8.426	4.896	2.997	533	—	—	—	—	—
ΔΗΜΟΣ ΜΕΛΙΣΣΙΩΝ.....	19.886	9.759	8.704	1.422	1	11.474	9.759	1.687	28
Δ.Δ.Μελισίων.....	19.886	9.759	8.704	1.422	1	—	—	—	—
Μελίσσια,τα.....	19.886	9.759	8.704	1.422	1	—	—	—	—
ΔΗΜΟΣ ΜΕΤΑΜΟΡΦΩΣΕΩΣ.....	27.522	15.621	10.070	1.831	—	18.546	15.621	2.905	20
Δ.Δ.Μεταμορφώσεως.....	27.522	15.621	10.070	1.831	—	—	—	—	—
Μεταμόρφωση,η.....	27.522	15.621	10.070	1.831	—	—	—	—	—
ΔΗΜΟΣ ΜΟΣΧΑΤΟΥ.....	24.315	15.509	7.338	1.467	1	20.672	15.509	5.133	30
Δ.Δ.Μοσχάτου.....	24.315	15.509	7.338	1.467	1	—	—	—	—
Μοσχάτον,το.....	24.315	15.509	7.338	1.467	1	—	—	—	—
ΔΗΜΟΣ ΝΕΑΣ ΕΡΥΘΡΑΙΑΣ.....	15.972	8.662	5.872	1.436	2	10.958	8.662	2.256	40
Δ.Δ.Νέας Ερυθραίας.....	15.972	8.662	5.872	1.436	2	—	—	—	—
Νέα Ερυθραία,η.....	15.972	8.662	5.872	1.436	2	—	—	—	—
ΔΗΜΟΣ ΝΕΑΣ ΙΩΝΙΑΣ.....	69.508	41.802	21.717	5.985	4	54.737	41.802	12.832	103
Δ.Δ.Νέας Ιωνίας.....	69.508	41.802	21.717	5.985	4	—	—	—	—
Νέα Ιωνία,η.....	69.508	41.802	21.717	5.985	4	—	—	—	—
ΔΗΜΟΣ ΝΕΑΣ ΣΜΥΡΝΗΣ.....	76.508	42.079	29.298	5.130	1	53.850	42.079	11.596	175
Δ.Δ.Νέας Σμύρνης.....	76.508	42.079	29.298	5.130	1	—	—	—	—
Νέα Σμύρνη,η.....	76.508	42.079	29.298	5.130	1	—	—	—	—
ΔΗΜΟΣ ΝΕΑΣ ΦΙΛΑΔΕΛΦΕΙΑΣ.....	25.221	15.630	7.816	1.774	1	22.699	15.630	7.013	56
Δ.Δ.Νέας Φιλαδέλφειας.....	25.221	15.630	7.816	1.774	1	—	—	—	—
Νέα Φιλαδέλφεια,η.....	25.221	15.630	7.816	1.774	1	—	—	—	—
ΔΗΜΟΣ ΝΕΑΣ ΧΑΛΚΗΔΟΝΟΣ.....	10.386	5.958	3.338	1.090	—	8.903	5.958	2.925	20
Δ.Δ.Νέας Χαλκηδόνος.....	10.386	5.958	3.338	1.090	—	—	—	—	—
Νέα Χαλκηδών,η.....	10.386	5.958	3.338	1.090	—	—	—	—	—
ΔΗΜΟΣ ΝΕΟΥ ΨΥΧΙΚΟΥ.....	11.688	7.473	3.559	656	—	10.156	7.473	2.636	47
Δ.Δ.Νέου Ψυχικού.....	11.688	7.473	3.559	656	—	—	—	—	—
Νέον Ψυχικόν,το.....	11.688	7.473	3.559	656	—	—	—	—	—
ΔΗΜΟΣ ΠΑΛΑΙΟΥ ΦΑΛΗΡΟΥ.....	67.160	37.541	23.704	5.912	3	47.817	37.541	10.061	215
Δ.Δ.Παλαιού Φαλήρου.....	67.160	37.541	23.704	5.912	3	—	—	—	—
Παλαιόν Φάληρον,το.....	67.160	37.541	23.704	5.912	3	—	—	—	—
ΔΗΜΟΣ ΠΑΠΑΓΟΥ.....	13.799	9.371	3.851	577	—	12.012	9.371	2.554	87
Δ.Δ.Παπάγου.....	13.799	9.371	3.851	577	—	—	—	—	—
Παπάγος,ο.....	13.799	9.371	3.851	577	—	—	—	—	—
ΔΗΜΟΣ ΠΕΡΙΣΤΕΡΙΟΥ.....	146.743	97.823	38.562	10.354	4	121.317	97.823	23.294	200
Δ.Δ.Περιστερίου.....	146.743	97.823	38.562	10.354	4	—	—	—	—
Περιστέριον,το.....	146.743	97.823	38.562	10.354	4	—	—	—	—
ΔΗΜΟΣ ΠΕΤΡΟΥΠΟΛΗΣ.....	51.559	29.926	19.954	1.677	2	37.170	29.926	7.179	65
Δ.Δ.Πετρούπολης.....	51.559	29.926	19.954	1.677	2	—	—	—	—
Πετρούπολη,η.....	51.559	29.926	19.954	1.677	2	—	—	—	—
ΔΗΜΟΣ ΠΕΥΚΗΣ.....	20.894	11.246	8.808	840	—	13.686	11.246	2.403	37
Δ.Δ.Πεύκης.....	20.894	11.246	8.808	840	—	—	—	—	—
Πεύκη,η.....	20.894	11.246	8.808	840	—	—	—	—	—
ΔΗΜΟΣ ΤΑΥΡΟΥ.....	15.555	10.232	3.703	1.619	1	15.352	10.232	5.105	15
Δ.Δ.Ταύρου.....	15.555	10.232	3.703	1.619	1	—	—	—	—
Ταύρος,ο.....	15.555	10.232	3.703	1.619	1	—	—	—	—

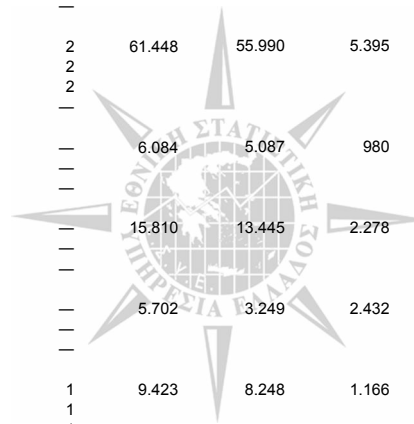
**Πίνακας 1. Μόνιμος πληθυσμός κατανεμημένος σε ομοδημότες, ετεροδημότες και αλλοδαπούς.  
Νόμιμος πληθυσμός κατανεμημένος σε διαμένοντες στο δήμο ή την κοινότητα που είναι δημότες, σε άλλους δήμους και κοινότητες  
και διαμένοντες στο εξωτερικό**

**γ) Δήμοι και κοινότητες, δημοτικά και κοινοτικά διαμερίσματα, οικισμοί**

*Απογραφή πληθυσμού της 18ης Μαρτίου 2001*

(συνέχεια)

Δήμοι/κοινότητες Δημοτικά/κοινοτικά διαμερίσματα Οικισμοί	Μόνιμος πληθυσμός					Νόμιμος πληθυσμός			
	Σύνολο	Ομοδημότες	Ετεροδημότες	Αλλοδαποί	Χωρίς υπηκοότητα - Αδιευκρίνηστη υπηκοότητα	Σύνολο	Διαμένοντες στο δήμο ή την κοινότητα που είναι δημότες	Διαμένοντες σε άλλους δήμους ή κοινότητες	Διαμένοντες στο εξωτερικό
ΔΗΜΟΣ ΥΜΗΤΤΟΥ.....	11.746	7.476	3.334	935	1	11.087	7.476	3.576	35
Δ.Δ.Υμηττού.....	11.746	7.476	3.334	935	1				
Υμητός,ο.....	11.746	7.476	3.334	935	1				
ΔΗΜΟΣ ΦΙΛΟΘΕΗΣ.....	8.020	4.556	2.745	719	—	6.202	4.556	1.597	49
Δ.Δ.Φιλοθέης.....	8.020	4.556	2.745	719	—				
Φιλοθέη,η.....	8.020	4.556	2.745	719	—				
ΔΗΜΟΣ ΧΑΙΔΑΡΙΟΥ.....	48.494	31.486	15.194	1.812	2	36.878	31.486	5.345	47
Δ.Δ.Χαϊδαρίου.....	48.494	31.486	15.194	1.812	2				
Χαϊδάριον,το.....	47.526	31.045	14.720	1.759	2				
Σκαρμαγκάς,ο.....	968	441	474	53	—				
ΔΗΜΟΣ ΧΑΛΑΝΔΡΙΟΥ.....	75.327	42.059	28.610	4.657	1	52.062	42.059	9.873	130
Δ.Δ.Χαλανδρίου.....	75.327	42.059	28.610	4.657	1				
Χαλάνδριον,το.....	75.327	42.059	28.610	4.657	1				
ΔΗΜΟΣ ΧΟΛΑΡΓΟΥ.....	33.915	18.693	13.338	1.883	1	24.284	18.693	5.495	96
Δ.Δ.Χολαργού.....	33.915	18.693	13.338	1.883	1				
Χολαργός,ο.....	33.915	18.693	13.338	1.883	1				
ΔΗΜΟΣ ΨΥΧΙΚΟΥ.....	11.046	6.535	3.369	1.142	—	9.886	6.535	3.257	94
Δ.Δ.Ψυχικού.....	11.046	6.535	3.369	1.142	—				
Ψυχικόν,το.....	11.046	6.535	3.369	1.142	—				
ΚΟΙΝΟΤΗΤΑ ΕΚΑΛΗΣ.....	5.497	2.768	2.026	700	3	3.448	2.768	648	32
Κ.Δ.Εκάλης.....	5.497	2.768	2.026	700	3				
Εκάλη,η.....	5.497	2.768	2.026	700	3				
ΚΟΙΝΟΤΗΤΑ ΝΕΑΣ ΠΕΝΤΕΛΗΣ.....	6.219	3.293	2.473	453	—	3.715	3.293	417	5
Κ.Δ.Νέας Πεντέλης.....	6.219	3.293	2.473	453	—				
Νέα Πεντέλη,η.....	6.219	3.293	2.473	453	—				
ΚΟΙΝΟΤΗΤΑ ΠΕΝΤΕΛΗΣ.....	4.851	2.802	1.345	704	—	3.640	2.802	817	21
Κ.Δ.Πεντέλης.....	4.851	2.802	1.345	704	—				
Πεντέλη,η.....	4.750	2.723	1.328	699	—				
Νταού Πεντέλης,η.....	101	79	17	5	—				
<b>0.2 ΝΟΜΑΡΧΙΑ ΑΝΑΤΟΛΙΚΗΣ ΑΤΤΙΚΗΣ</b>									
ΔΗΜΟΣ ΠΑΛΛΗΝΗΣ.....	17.232	9.282	6.363	1.587	—	10.918	9.282	1.623	13
Δ.Δ.Παλλήνης.....	17.232	9.282	6.363	1.587	—				
Παλλήνη,η.....	13.176	7.278	4.641	1.257	—				
Λεοντάριον,το.....	4.056	2.004	1.722	330	—				
ΔΗΜΟΣ ΑΓΙΟΥ ΣΤΕΦΑΝΟΥ.....	8.961	4.695	2.490	1.776	—	5.406	4.695	689	22
Δ.Δ.Αγίου Στεφάνου.....	8.961	4.695	2.490	1.776	—				
Άγιος Στέφανος,ο.....	8.790	4.591	2.458	1.741	—				
Πευκόφυτον,το.....	171	104	32	35	—				
ΔΗΜΟΣ ΑΡΤΕΜΙΔΟΣ.....	14.719	7.627	4.551	2.541	—	9.538	7.627	1.902	9
Δ.Δ.Αρτέμιδας.....	14.719	7.627	4.551	2.541	—				
Άρτεμη,η.....	14.719	7.627	4.551	2.541	—				
ΔΗΜΟΣ ΑΥΛΩΝΟΣ.....	5.085	2.758	1.446	881	—	3.418	2.758	644	16
Δ.Δ.Αυλώνας.....	5.085	2.758	1.446	881	—				
Αυλών,η.....	4.980	2.704	1.414	862	—				
Ασπρωχώριον,το.....	105	54	32	19	—				
ΔΗΜΟΣ ΑΧΑΡΝΩΝ.....	77.679	55.990	15.987	5.700	2	61.448	55.990	5.395	63
Δ.Δ.Αχαρνών.....	77.679	55.990	15.987	5.700	2				
Αχαρναί,αι.....	77.670	55.989	15.983	5.696	2				
Πάρνης,η.....	9	1	4	4	—				
ΔΗΜΟΣ ΒΑΡΗΣ.....	10.702	5.087	4.074	1.541	—	6.084	5.087	980	17
Δ.Δ.Βάρης.....	10.702	5.087	4.074	1.541	—				
Βάρη,η.....	10.702	5.087	4.074	1.541	—				
ΔΗΜΟΣ ΒΟΥΛΑΣ.....	25.647	13.445	9.549	2.653	—	15.810	13.445	2.278	87
Δ.Δ.Βούλας.....	25.647	13.445	9.549	2.653	—				
Βούλα,η.....	25.647	13.445	9.549	2.653	—				
ΔΗΜΟΣ ΒΟΥΛΙΑΓΜΕΝΗΣ.....	5.778	3.249	1.483	1.046	—	5.702	3.249	2.432	21
Δ.Δ.Βουλιαγμένης.....	5.778	3.249	1.483	1.046	—				
Βουλιαγμένη,η.....	5.778	3.249	1.483	1.046	—				
ΔΗΜΟΣ ΓΕΡΑΚΑ.....	13.990	8.248	4.876	865	1	9.423	8.248	1.166	9
Δ.Δ.Γέρακα.....	13.990	8.248	4.876	865	1				
Γέρακας,ο.....	13.990	8.248	4.876	865	1				




**Πίνακας 1. Μόνιμος πληθυσμός κατανεμημένος σε ομοδημότες, ετεροδημότες και αλλοδαπούς.  
Νόμιμος πληθυσμός κατανεμημένος σε διαμένοντες στο δήμο ή την κοινότητα που είναι δημότες, σε άλλους δήμους και κοινότητες  
και διαμένοντες στο εξωτερικό**

**γ) Δήμοι και κοινότητες, δημοτικά και κοινοτικά διαμερίσματα, οικισμοί**

*Απογραφή πληθυσμού της 18ης Μαρτίου 2001*

(συνέχεια)

Δήμοι/κοινότητες Δημοτικά/κοινοτικά διαμερίσματα Οικισμοί	Μόνιμος πληθυσμός				Νόμιμος πληθυσμός				
	Σύνολο	Ομοδημότες	Ετεροδημότες	Αλλοδαποί	Χωρίς υπηκοότητα - Αδιευκρίνηστη υπηκοότητα	Σύνολο	Διαμένοντες στο δήμο ή την κοινότητα που είναι δημότες	Διαμένοντες σε άλλους δήμους ή κοινότητες	Διαμένοντες στο εξωτερικό
ΔΗΜΟΣ ΓΛΥΚΩΝ ΝΕΡΩΝ.....	6.770	4.317	1.959	494	—	5.197	4.317	874	6
Δ.Δ.Γλυκών Νερών.....	6.770	4.317	1.959	494	—	—	—	—	—
Γλυκά Νερά,τα.....	6.770	4.317	1.959	494	—	—	—	—	—
ΔΗΜΟΣ ΚΑΛΥΒΙΩΝ ΘΟΡΙΚΟΥ.....	10.323	5.145	3.833	1.345	—	5.865	5.145	712	8
Δ.Δ.Καλυβίων Θορικού.....	10.323	5.145	3.833	1.345	—	—	—	—	—
Καλύβια Θορικού,τα.....	10.323	5.145	3.833	1.345	—	—	—	—	—
ΔΗΜΟΣ ΚΕΡΑΤΕΑΣ.....	11.205	7.619	2.662	923	1	9.037	7.619	1.399	19
Δ.Δ.Κερατέας.....	11.205	7.619	2.662	923	1	—	—	—	—
Κερατέα,η.....	7.472	6.022	721	729	—	—	—	—	—
Αγία Μαρίνα Μικρολίμανου,η.....	65	17	42	6	—	—	—	—	—
Αγίασμα,το.....	94	24	69	1	—	—	—	—	—
Άγιος Γεώργιος Θορικού,ο.....	53	14	32	7	—	—	—	—	—
Άγιος Γεώργιος,ο.....	18	4	14	—	—	—	—	—	—
Άνω Δασκαλειό,το (τ.Μπουζαλάδες,οι).....	81	38	43	—	—	—	—	—	—
Αρί,το.....	69	27	36	6	—	—	—	—	—
Αυρόκαστρο,το.....	26	5	20	1	—	—	—	—	—
Βένιο Δασκαλειού,το.....	29	17	9	3	—	—	—	—	—
Βίντζι Δασκαλειού,το.....	43	19	20	4	—	—	—	—	—
Δασκαλειό, το.....	35	18	9	8	—	—	—	—	—
Δημολάκι,το.....	38	8	29	1	—	—	—	—	—
Διόνυσος,ο.....	128	57	59	12	—	—	—	—	—
Διψέλιζα,η.....	75	54	21	—	—	—	—	—	—
Ελαιχώριον,το.....	30	29	1	—	—	—	—	—	—
Ελιές Δασκαλειού,οι (τ.Παραλία Δασκαλειού,η).....	56	22	10	23	1	—	—	—	—
Ζαπάνι,το.....	80	69	7	4	—	—	—	—	—
Ζάσανο,το.....	17	5	12	—	—	—	—	—	—
Κακή Θάλασσα,η (τ.Παραλία Κακής Θαλάσσης,η).....	111	55	53	3	—	—	—	—	—
Καλοπήγαδο,το.....	345	128	187	30	—	—	—	—	—
Κόντρα Βιλαρά,η.....	37	22	13	2	—	—	—	—	—
Μαλιακούκι,το.....	17	10	5	2	—	—	—	—	—
Μαλιαστέκα,η.....	48	17	30	1	—	—	—	—	—
Μανούσο,το.....	36	13	23	—	—	—	—	—	—
Μαρίστρα,η.....	30	16	14	—	—	—	—	—	—
Μαρκάτι,το.....	123	26	95	2	—	—	—	—	—
Μεγάλα Πεύκα,τα.....	53	12	38	3	—	—	—	—	—
Μεγάλη Αυλή,η.....	65	61	—	4	—	—	—	—	—
Μητροπήσι,το.....	27	12	12	3	—	—	—	—	—
Μικρολίμανο,το.....	152	53	98	1	—	—	—	—	—
Μονή Κακής Θαλάσσης,η.....	134	29	105	—	—	—	—	—	—
Μύλος,ο.....	102	48	52	2	—	—	—	—	—
Μυρτζέα,η.....	26	5	19	2	—	—	—	—	—
Ντάρδεζα,η.....	11	9	2	—	—	—	—	—	—
Παλιοκαμάριζα,η.....	60	53	5	2	—	—	—	—	—
Πανόραμα Μικρολίμανου,το.....	135	19	113	3	—	—	—	—	—
Πεύκα,τα.....	97	32	54	11	—	—	—	—	—
Πλάκα,η.....	369	170	189	10	—	—	—	—	—
Πόρτο Εννιά,το.....	40	15	25	—	—	—	—	—	—
Πρισίλιμες,οι.....	44	22	18	4	—	—	—	—	—
Ριμπάρι,το.....	59	37	22	—	—	—	—	—	—
Ρουμουντί,το.....	46	11	35	—	—	—	—	—	—
Ρουντζέρι Λεμπρού,το.....	48	27	21	—	—	—	—	—	—
Σάκκα,η.....	124	56	62	6	—	—	—	—	—
Σκάλεζα Μητραντώνη,η.....	15	15	—	—	—	—	—	—	—
Σπηλιαζέζα,η.....	47	30	8	9	—	—	—	—	—
Συντερίνα,η.....	57	10	46	1	—	—	—	—	—
Συρί,το.....	16	6	10	—	—	—	—	—	—
Τζαρδαβίλα Μόκριζας,η.....	20	9	11	—	—	—	—	—	—
Τζονίμα,η.....	42	17	25	—	—	—	—	—	—
Τογάνι Λάκιζας,το.....	54	44	10	—	—	—	—	—	—
Τρεχαντιέρα,η.....	95	34	53	8	—	—	—	—	—
Τριανταφυλλιά,η.....	—	—	—	—	—	—	—	—	—
Φάνωσι,το.....	7	—	7	—	—	—	—	—	—
Φέριζα,η.....	55	22	25	8	—	—	—	—	—
Χάρακας,ο.....	16	3	12	1	—	—	—	—	—
Χάρβαλο,το.....	33	22	11	—	—	—	—	—	—
ΔΗΜΟΣ ΚΡΩΠΙΑΣ.....	24.453	15.983	5.280	3.188	2	17.674	15.983	1.670	21
Δ.Δ.Κρωπίας.....	24.453	15.983	5.280	3.188	2	—	—	—	—
Κορωπίον,το.....	16.226	11.837	2.176	2.213	—	—	—	—	—
Αγία Μαρίνα,η.....	2.323	1.002	963	356	2	—	—	—	—
Άγιος Δημήτριος,ο.....	1.501	827	530	144	—	—	—	—	—
Καρελλάς,ο.....	1.492	799	461	232	—	—	—	—	—
Κίτσι,το.....	2.911	1.518	1.150	243	—	—	—	—	—
ΔΗΜΟΣ ΛΑΥΡΕΩΤΙΚΗΣ.....	10.407	8.435	1.385	587	—	9.891	8.435	1.444	12
Δ.Δ.Λαυρεωτικής.....	10.407	8.435	1.385	587	—	—	—	—	—
Λαύριον,το.....	8.699	7.194	977	528	—	—	—	—	—




**Πίνακας 1. Μόνιμος πληθυσμός καταμεμημένος σε ομοδημότες, ετεροδημότες και αλλοδαπούς.  
Νόμιμος πληθυσμός καταμεμημένος σε διαμεμότες στο δήμο ή την κοινότητα που είναι δημότες, σε άλλους δήμους και κοινότητες  
και διαμεμότες στο εξωτερικό**

**γ) Δήμοι και κοινότητες, δημοτικά και κοινοτικά διαμεμίσματα, οικισμοί**

*Απογραφή πληθυσμού της 18ης Μαρτίου 2001*

*(συνέχεια)*

Δήμοι/κοινότητες Δημοτικά/κοινοτικά διαμεμίσματα Οικισμοί	Μόνιμος πληθυσμός					Νόμιμος πληθυσμός			
	Σύνολο	Ομοδημότες	Ετεροδημότες	Αλλοδαποί	Χωρίς υπηκοότητα - Αδιευκρίνιστη υπηκοότητα	Σύνολο	Διαμεμότες στο δήμο ή την κοινότητα που είναι δημότες	Διαμεμότες σε άλλους δήμους ή κοινότητες	Διαμεμότες στο εξωτερικό
'Ανω Θορικό,το.....	246	208	21	17	—				
Θορικό,το.....	246	232	11	3	—				
Κάτω Ποσειδωνία,η.....	698	437	244	17	—				
Κάτω Σούλιον,το.....	194	129	53	12	—				
Λεγρενά,τα.....	324	235	79	10	—				
<b>ΔΗΜΟΣ ΜΑΡΑΘΩΝΟΣ.....</b>	<b>7.911</b>	<b>4.987</b>	<b>1.407</b>	<b>1.517</b>	<b>—</b>	<b>6.075</b>	<b>4.987</b>	<b>1.082</b>	<b>6</b>
Δ.Δ.Μαραθώνος.....	7.911	4.987	1.407	1.517	—				
Μαραθών,ο.....	4.297	2.945	608	744	—				
'Αγιος Παντελεήμων,ο.....	1.181	631	293	257	—				
'Ανω Σούλιον,το.....	188	151	28	9	—				
Αύρα,η.....	122	73	38	11	—				
Βόθων,ο.....	192	150	33	9	—				
Βρανάς,ο.....	680	363	116	201	—				
Κάτω Σούλιον,το.....	1.144	623	264	257	—				
Σχινιάς,ο.....	107	51	27	29	—				
<b>ΔΗΜΟΣ ΜΑΡΚΟΠΟΥΛΟΥ ΜΕΣΟΓΑΙΑΣ.....</b>	<b>13.644</b>	<b>9.124</b>	<b>3.176</b>	<b>1.341</b>	<b>3</b>	<b>10.349</b>	<b>9.124</b>	<b>1.209</b>	<b>16</b>
Δ.Δ.Μαρκοπούλου Μεσογαίας.....	13.644	9.124	3.176	1.341	3				
Μαρκόπουλον,το.....	7.813	6.173	1.002	638	—				
Αγία Τριάδα,η.....	196	97	89	10	—				
Βραυρώνα,η.....	39	11	25	3	—				
Κουλιδάς,ο.....	322	148	137	37	—				
Λιμήν Μαρκοπούλου,ο.....	5.148	2.659	1.851	635	3				
Ποριά,τα.....	49	13	24	12	—				
Χαμολιά,η.....	77	23	48	6	—				
<b>ΔΗΜΟΣ ΝΕΑΣ ΜΑΚΡΗΣ.....</b>	<b>12.870</b>	<b>8.198</b>	<b>2.836</b>	<b>1.833</b>	<b>3</b>	<b>10.372</b>	<b>8.198</b>	<b>2.133</b>	<b>41</b>
Δ.Δ.Νέα Μάκρης.....	12.870	8.198	2.836	1.833	3				
Νέα Μάκρη,η.....	12.139	7.794	2.573	1.769	3				
Νέος Βουτζάς,ο.....	731	404	263	64	—				
<b>ΔΗΜΟΣ ΠΑΙΑΝΙΑΣ.....</b>	<b>12.997</b>	<b>9.028</b>	<b>2.960</b>	<b>1.009</b>	<b>—</b>	<b>10.295</b>	<b>9.028</b>	<b>1.250</b>	<b>17</b>
Δ.Δ.Παιανίας.....	12.997	9.028	2.960	1.009	—				
Παιανία,η.....	12.849	8.959	2.887	1.003	—				
Αργιθέα,η.....	148	69	73	6	—				
<b>ΔΗΜΟΣ ΡΑΦΗΝΑΣ.....</b>	<b>10.701</b>	<b>6.026</b>	<b>3.070</b>	<b>1.605</b>	<b>—</b>	<b>6.896</b>	<b>6.026</b>	<b>847</b>	<b>23</b>
Δ.Δ.Ραφήνας.....	10.701	6.026	3.070	1.605	—				
Ραφήνα,η.....	10.173	5.811	2.775	1.587	—				
Καλλιτεχνούπολις,η.....	528	215	295	18	—				
<b>ΔΗΜΟΣ ΣΠΑΤΩΝ-ΛΟΥΤΣΑΣ.....</b>	<b>10.419</b>	<b>7.028</b>	<b>2.321</b>	<b>1.070</b>	<b>—</b>	<b>8.688</b>	<b>7.028</b>	<b>1.657</b>	<b>3</b>
Δ.Δ.Σπάτων-Λούτσας.....	10.419	7.028	2.321	1.070	—				
Σπάτα,τα.....	8.167	5.966	1.228	973	—				
Αγία Κυριακή,η.....	452	257	190	5	—				
'Αγιος Ιωάννης,ο.....	225	87	115	23	—				
'Αγιος Νικόλαος Μπούρα,ο.....	116	70	43	3	—				
'Αγιος Σεραφείμ,ο.....	202	101	91	10	—				
Βελανιδιά,η.....	175	46	122	7	—				
'Ετος Στέκο,το.....	99	61	30	8	—				
'Ημερος Πεύκος,ο.....	94	72	19	3	—				
Νεάπολη,η.....	443	132	294	17	—				
Φοίνικας,ο.....	212	104	94	14	—				
Χριστούπολις,η.....	234	132	95	7	—				
<b>ΚΟΙΝΟΤΗΤΑ ΑΓΙΟΥ ΚΩΝΣΤΑΝΤΙΝΟΥ.....</b>	<b>649</b>	<b>494</b>	<b>151</b>	<b>4</b>	<b>—</b>	<b>579</b>	<b>494</b>	<b>84</b>	<b>1</b>
Κ.Δ.Αγίου Κωνσταντίνου.....	649	494	151	4	—				
'Αγιος Κωνσταντίνος,ο.....	602	464	134	4	—				
Εσπερίδες,οι.....	47	30	17	—	—				
<b>ΚΟΙΝΟΤΗΤΑ ΑΝΑΒΥΣΣΟΥ.....</b>	<b>6.721</b>	<b>3.373</b>	<b>2.300</b>	<b>1.048</b>	<b>—</b>	<b>3.778</b>	<b>3.373</b>	<b>403</b>	<b>2</b>
Κ.Δ.Αναβύσσου.....	6.721	3.373	2.300	1.048	—				
Αναβύσσος,η.....	6.721	3.373	2.300	1.048	—				
<b>ΚΟΙΝΟΤΗΤΑ ΑΝΘΟΥΣΑΣ.....</b>	<b>2.389</b>	<b>1.331</b>	<b>650</b>	<b>408</b>	<b>—</b>	<b>1.561</b>	<b>1.331</b>	<b>229</b>	<b>1</b>
Κ.Δ.Ανθούσας.....	2.389	1.331	650	408	—				
Ανθούσα,η.....	2.389	1.331	650	408	—				
<b>ΚΟΙΝΟΤΗΤΑ ΑΝΟΙΞΕΩΣ.....</b>	<b>5.276</b>	<b>2.664</b>	<b>2.024</b>	<b>588</b>	<b>—</b>	<b>2.959</b>	<b>2.664</b>	<b>292</b>	<b>3</b>
Κ.Δ.Ανοιξέως.....	5.276	2.664	2.024	588	—				
'Ανοιξίς,η.....	5.276	2.664	2.024	588	—				
<b>ΚΟΙΝΟΤΗΤΑ ΑΦΙΔΝΩΝ.....</b>	<b>2.422</b>	<b>1.466</b>	<b>597</b>	<b>359</b>	<b>—</b>	<b>1.877</b>	<b>1.466</b>	<b>407</b>	<b>4</b>
Κ.Δ.Αφιδνών.....	2.422	1.466	597	359	—				
Αφιδνα,αι.....	1.653	1.118	261	274	—				
Αγία Τριάδα,η (τ.Διεθνής Ιπποκράτειος Πολιτεία,η).....	84	33	45	6	—				
Δροσσηγή,η.....	143	62	70	11	—				
Κοκκινόβραχος,ο.....	170	68	76	26	—				
Κοσμοθέα,η.....	49	33	16	—	—				



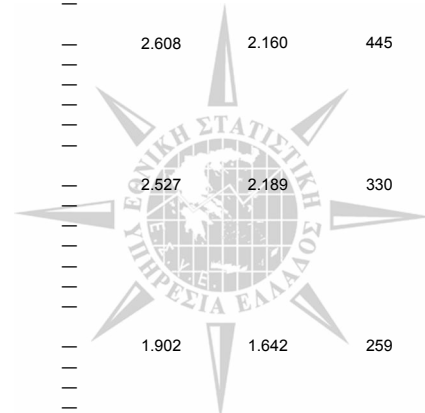
**Πίνακας 1. Μόνιμος πληθυσμός κατανεμημένος σε ομοδημότες, ετεροδημότες και αλλοδαπούς.  
Νόμιμος πληθυσμός κατανεμημένος σε διαμένοντες στο δήμο ή την κοινότητα που είναι δημότες, σε άλλους δήμους και κοινότητες  
και διαμένοντες στο εξωτερικό**

**γ) Δήμοι και κοινότητες, δημοτικά και κοινοτικά διαμερίσματα, οικισμοί**

*Απογραφή πληθυσμού της 18ης Μαρτίου 2001*

( συνέχεια )

Δήμοι/κοινότητες Δημοτικά/κοινοτικά διαμερίσματα Οικισμοί	Μόνιμος πληθυσμός					Νόμιμος πληθυσμός			
	Σύνολο	Ομοδημότες	Ετεροδημότες	Αλλοδαποί	Χωρίς υπηκοότητα - Αδιευκρίνηστη υπηκοότητα	Σύνολο	Διαμένοντες στο δήμο ή την κοινότητα που είναι δημότες	Διαμένοντες σε άλλους δήμους ή κοινότητες	Διαμένοντες στο εξωτερικό
Σταθμός Αφιδνών,ο.....	323	152	129	42	—				
ΚΟΙΝΟΤΗΤΑ ΒΑΡΝΑΒΑ.....	1.750	1.272	321	157	—	1.519	1.272	243	4
Κ.Δ.Βαρνάβα.....	1.750	1.272	321	157	—				
Βαρνάβας,ο.....	1.413	1.078	209	126	—				
Αγία Παρασκευή,η.....	72	26	46	—	—				
Άγιοι Δημήτριος και Παντελεήμων,οι.....	132	96	31	5	—				
Άγιος Ιωάννης,ο.....	16	5	2	9	—				
Λιμνιώνας,ο.....	18	2	16	—	—				
Μονή Μεταμορφώσεως Σωτήρος,η.....	39	32	5	2	—				
Μονή Παναγίας,η.....	4	—	3	1	—				
Πουρίθι,το.....	56	33	9	14	—				
ΚΟΙΝΟΤΗΤΑ ΓΡΑΜΜΑΤΙΚΟΥ.....	1.443	1.202	139	102	—	1.608	1.202	403	3
Κ.Δ.Γραμματικού.....	1.443	1.202	139	102	—				
Γραμματικόν,το.....	1.284	1.096	103	85	—				
Αγία Μαρίνα,η.....	50	42	1	7	—				
Σέσι,το.....	109	64	35	10	—				
ΚΟΙΝΟΤΗΤΑ ΔΙΟΝΥΣΟΥ.....	5.032	2.448	2.161	423	—	2.719	2.448	267	4
Κ.Δ.Διονύσου.....	5.032	2.448	2.161	423	—				
Διόνυσος,ο.....	4.929	2.367	2.145	417	—				
Ραπεντώσα,η.....	103	81	16	6	—				
ΚΟΙΝΟΤΗΤΑ ΔΡΟΣΙΑΣ.....	6.009	2.570	2.741	698	—	2.850	2.570	259	21
Κ.Δ.Δροσιάς.....	6.009	2.570	2.741	698	—				
Δροσιά,η.....	6.009	2.570	2.741	698	—				
ΚΟΙΝΟΤΗΤΑ ΘΡΑΚΟΜΑΚΕΔΟΝΩΝ.....	4.876	2.817	1.890	169	—	3.079	2.817	249	13
Κ.Δ.Θρακομακεδόνων.....	4.876	2.817	1.890	169	—				
Θρακομακεδόνες,οι.....	4.876	2.817	1.890	169	—				
ΚΟΙΝΟΤΗΤΑ ΚΑΛΑΜΟΥ.....	4.079	2.313	1.266	500	—	2.754	2.313	438	3
Κ.Δ.Καλάμου.....	4.079	2.313	1.266	500	—				
Κάλαμος,ο.....	1.878	1.458	317	103	—				
Άγιοι Απόστολοι,οι.....	2.201	855	949	397	—				
ΚΟΙΝΟΤΗΤΑ ΚΑΠΑΝΔΡΙΤΙΟΥ.....	2.827	1.916	585	325	1	2.361	1.916	437	8
Κ.Δ.Καπανδριτίου.....	2.827	1.916	585	325	1				
Καπανδρίτιον,το.....	2.292	1.664	325	302	1				
Άγιοι Ανάργυροι,οι.....	204	73	119	12	—				
Λίμνη Μαραθώνος,η.....	—	—	—	—	—				
Μικροχώριον,το.....	331	179	141	11	—				
ΚΟΙΝΟΤΗΤΑ ΚΟΥΒΑΡΑ.....	1.542	1.257	151	134	—	1.474	1.257	214	3
Κ.Δ.Κουβαρά.....	1.542	1.257	151	134	—				
Κουβαράς,ο.....	1.091	883	108	100	—				
Μονή Μεταμορφώσεως Σωτήρος,η.....	—	—	—	—	—				
Νέος Κουβαράς,ο.....	451	374	43	34	—				
ΚΟΙΝΟΤΗΤΑ ΚΡΥΟΝΕΡΙΟΥ.....	2.708	1.580	804	324	—	1.797	1.580	216	1
Κ.Δ.Κρυονερίου.....	2.708	1.580	804	324	—				
Κρυονέριον,το.....	2.708	1.580	804	324	—				
ΚΟΙΝΟΤΗΤΑ ΜΑΛΑΚΑΣΗΣ.....	1.405	925	372	108	—	1.160	925	230	5
Κ.Δ.Μαλακασής.....	1.405	925	372	108	—				
Μαλακάσα,η.....	622	398	166	58	—				
Μιλέσιον,το.....	670	453	177	40	—				
Σφενδάλη,η.....	113	74	29	10	—				
ΚΟΙΝΟΤΗΤΑ ΜΑΡΚΟΠΟΥΛΟΥ ΩΡΩΠΟΥ.....	3.451	2.160	683	608	—	2.608	2.160	445	3
Κ.Δ.Μαρκοπούλου Ωρωπού.....	3.451	2.160	683	608	—				
Μαρκόπουλον,το.....	3.117	1.938	608	571	—				
Αγία Βαρβάρα,η.....	162	108	32	22	—				
Μπάφι,το.....	36	19	6	11	—				
Νέον Λιβύσσιον,το.....	136	95	37	4	—				
ΚΟΙΝΟΤΗΤΑ ΝΕΩΝ ΠΑΛΑΤΙΩΝ.....	3.299	2.189	737	373	—	2.527	2.189	330	8
Κ.Δ.Νέων Παλατιών.....	3.299	2.189	737	373	—				
Νέα Παλάτια,τα.....	2.363	1.539	486	338	—				
Αγία Αικατερίνη,η.....	169	48	111	10	—				
Άγιος Αθανάσιος,ο.....	41	18	11	12	—				
Άγιος Κωνσταντίνος,ο.....	662	539	110	13	—				
Πόντιοι,οι.....	64	45	19	—	—				
ΚΟΙΝΟΤΗΤΑ ΠΑΛΑΙΑΣ ΦΩΚΑΙΑΣ.....	2.624	1.642	696	286	—	1.902	1.642	259	1
Κ.Δ.Παλαιάς Φωκαίας.....	2.624	1.642	696	286	—				
Παλαιά Φώκαια,η.....	2.188	1.398	518	272	—				
Θυμάρι,το.....	436	244	178	14	—				



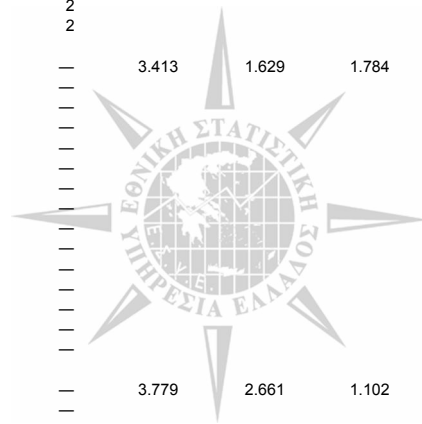
**Πίνακας 1. Μόνιμος πληθυσμός καταμεμημένος σε ομοδημότες, ετεροδημότες και αλλοδαπούς.  
Νόμιμος πληθυσμός καταμεμημένος σε διαμόνοντες στο δήμο ή την κοινότητα που είναι δημότες, σε άλλους δήμους και κοινότητες  
και διαμόνοντες στο εξωτερικό**

**γ) Δήμοι και κοινότητες, δημοτικά και κοινοτικά διαμερίσματα, οικισμοί**

*Απογραφή πληθυσμού της 18ης Μαρτίου 2001*

(συνέχεια)

Δήμοι/κοινότητες Δημοτικά/κοινοτικά διαμερίσματα Οικισμοί	Μόνιμος πληθυσμός					Νόμιμος πληθυσμός			
	Σύνολο	Ομοδημότες	Ετεροδημότες	Αλλοδαποί	Χωρίς υπηκοότητα - Αδιευκρίνηση υπηκοότητα	Σύνολο	Διαμόνοντες στο δήμο ή την κοινότητα που είναι δημότες	Διαμόνοντες σε άλλους δήμους ή κοινότητες	Διαμόνοντες στο εξωτερικό
ΚΟΙΝΟΤΗΤΑ ΠΙΚΕΡΜΙΟΥ.....	2.924	1.032	1.673	219	—	1.188	1.032	156	—
Κ.Δ. Πικερμίου.....	2.924	1.032	1.673	219	—	—	—	—	—
Πικέρμιον,το.....	1.202	597	491	114	—	—	—	—	—
Δασαμάρι,το.....	109	48	61	—	—	—	—	—	—
Διώνη,η.....	220	76	131	13	—	—	—	—	—
Ντράφι,το.....	1.382	308	982	92	—	—	—	—	—
Παλαιός Μύλος,ο.....	11	3	8	—	—	—	—	—	—
ΚΟΙΝΟΤΗΤΑ ΠΟΛΥΔΕΝΔΡΙΟΥ.....	1.377	818	336	223	—	943	818	125	—
Κ.Δ. Πολυδένδριου.....	1.377	818	336	223	—	—	—	—	—
Πολυδένδριον,το.....	1.164	778	245	141	—	—	—	—	—
Άγιος Γεώργιος,ο.....	33	2	11	20	—	—	—	—	—
Ηρακλειδείς,οι.....	99	17	54	28	—	—	—	—	—
Ταξάρχες,οι.....	81	21	26	34	—	—	—	—	—
ΚΟΙΝΟΤΗΤΑ ΡΟΔΟΠΟΛΕΩΣ.....	2.048	1.345	490	213	—	1.498	1.345	151	2
Κ.Δ. Ροδοπόλεως (Μπάλας).....	2.048	1.345	490	213	—	—	—	—	—
Ροδόπολις,η (τ.Μπάλα,η).....	2.048	1.345	490	213	—	—	—	—	—
ΚΟΙΝΟΤΗΤΑ ΣΑΡΩΝΙΔΟΣ.....	1.656	744	699	213	—	977	744	228	5
Κ.Δ. Σαρωνίδος.....	1.656	744	699	213	—	—	—	—	—
Σαρωνίς,η.....	1.656	744	699	213	—	—	—	—	—
ΚΟΙΝΟΤΗΤΑ ΣΚΑΛΑΣ ΩΡΩΠΟΥ.....	3.074	1.729	798	546	1	2.124	1.729	392	3
Κ.Δ. Σκάλας Ωρωπού.....	3.074	1.729	798	546	1	—	—	—	—
Σκάλα Ωρωπού,η.....	1.234	684	281	268	1	—	—	—	—
Νέα Πολιτεία,η.....	277	146	108	23	—	—	—	—	—
Χαλκούσιον,το.....	1.563	899	409	255	—	—	—	—	—
ΚΟΙΝΟΤΗΤΑ ΣΤΑΜΑΤΑΣ.....	2.470	1.402	696	372	—	1.648	1.402	237	9
Κ.Δ. Σταμάτας.....	2.470	1.402	696	372	—	—	—	—	—
Σταμάτα,η.....	2.470	1.402	696	372	—	—	—	—	—
ΚΟΙΝΟΤΗΤΑ ΣΥΚΑΜΙΝΟΥ.....	1.299	893	352	54	—	1.035	893	135	7
Κ.Δ. Συκαμίνου.....	1.299	893	352	54	—	—	—	—	—
Συκάμιον,το.....	805	687	80	38	—	—	—	—	—
Καμάρι,το.....	74	33	40	1	—	—	—	—	—
Κατηφόρι,το.....	72	52	17	3	—	—	—	—	—
Νέο Συκάμινο,το.....	214	105	105	4	—	—	—	—	—
Πευκιάς,ο.....	134	16	110	8	—	—	—	—	—
ΚΟΙΝΟΤΗΤΑ ΩΡΩΠΟΥ.....	1.224	763	314	147	—	1.472	763	705	4
Κ.Δ. Ωρωπού.....	1.224	763	314	147	—	—	—	—	—
Ωρωπός,ο.....	887	636	178	73	—	—	—	—	—
Κάμπος Ωρωπού,ο.....	226	94	75	57	—	—	—	—	—
Πλατάνια Ωρωπού,τα.....	111	33	61	17	—	—	—	—	—
<b>0.3 ΝΟΜΑΡΧΙΑ ΔΥΤΙΚΗΣ ΑΤΤΙΚΗΣ</b>									
ΔΗΜΟΣ ΕΛΕΥΣΙΝΟΣ.....	26.121	19.366	4.953	1.802	—	23.488	19.366	4.082	40
Δ.Δ. Ελευσίνος.....	26.121	19.366	4.953	1.802	—	—	—	—	—
Ελευσίς,η.....	26.121	19.366	4.953	1.802	—	—	—	—	—
ΔΗΜΟΣ ΑΝΩ ΛΙΟΣΙΩΝ.....	27.305	21.239	4.268	1.798	—	24.891	21.239	3.606	46
Δ.Δ. Άνω Λιοσίων.....	27.305	21.239	4.268	1.798	—	—	—	—	—
Άνω Λιόσια,τα.....	27.305	21.239	4.268	1.798	—	—	—	—	—
ΔΗΜΟΣ ΑΣΠΡΟΠΥΡΓΟΥ.....	27.927	21.615	2.851	3.459	2	24.649	21.615	3.015	19
Δ.Δ. Ασπρόπυργου.....	27.927	21.615	2.851	3.459	2	—	—	—	—
Ασπρόπυργος,ο.....	27.927	21.615	2.851	3.459	2	—	—	—	—
ΔΗΜΟΣ ΒΙΛΙΩΝ.....	2.252	1.629	424	199	—	3.413	1.629	1.784	—
Δ.Δ. Βιλίων.....	2.252	1.629	424	199	—	—	—	—	—
Βίλια,τα.....	1.590	1.319	169	102	—	—	—	—	—
Αγία Παρασκευή,η.....	11	1	10	—	—	—	—	—	—
Άγιος Κωνσταντίνος,ο.....	2	2	—	—	—	—	—	—	—
Άγιος Νεκτάριος,ο.....	114	28	86	—	—	—	—	—	—
Αιγόςθενα,τα.....	147	82	27	38	—	—	—	—	—
Άνω Αλεποχώριον,το.....	39	29	6	4	—	—	—	—	—
Βένιζα,η.....	56	43	8	5	—	—	—	—	—
Κάτω Αλεποχώριον,το.....	172	69	68	35	—	—	—	—	—
Κρύο Πηγάδι,το.....	17	9	4	4	—	—	—	—	—
Λούμπα,η.....	8	5	1	2	—	—	—	—	—
Μύτικας,ο.....	4	4	—	—	—	—	—	—	—
Προφήτης Ηλίας,ο.....	35	18	16	1	—	—	—	—	—
Ψάθα,η.....	57	20	29	8	—	—	—	—	—
ΔΗΜΟΣ ΕΡΥΘΡΩΝ.....	3.105	2.661	207	237	—	3.779	2.661	1.102	16
Δ.Δ. Ερυθρών.....	3.105	2.661	207	237	—	—	—	—	—
Ερυθραί,αι.....	3.105	2.661	207	237	—	—	—	—	—



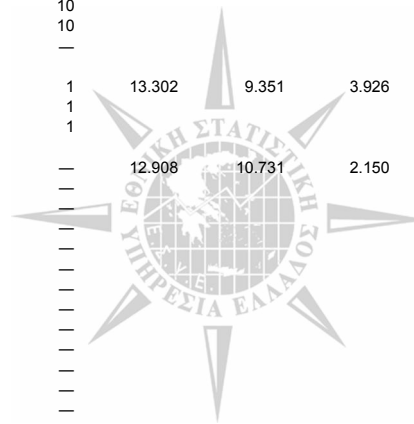
**Πίνακας 1. Μόνιμος πληθυσμός καταμεμημένος σε ομοδημότες, ετεροδημότες και αλλοδαπούς.  
Νόμιμος πληθυσμός καταμεμημένος σε διαμεινόντες στο δήμο ή την κοινότητα που είναι δημότες, σε άλλους δήμους και κοινότητες  
και διαμεινόντες στο εξωτερικό**

**γ) Δήμοι και κοινότητες, δημοτικά και κοινοτικά διαμερίσματα, οικισμοί**

*Απογραφή πληθυσμού της 18ης Μαρτίου 2001*

(συνέχεια)

Δήμοι/κοινότητες Δημοτικά/κοινοτικά διαμερίσματα Οικισμοί	Μόνιμος πληθυσμός				Χωρίς υπηκοότητα - Αδιευκρίνιστη υπηκοότητα	Νόμιμος πληθυσμός			
	Σύνολο	Ομοδημότες	Ετεροδημότες	Αλλοδαποί		Σύνολο	Διαμεινόντες στο δήμο ή την κοινότητα που είναι δημότες	Διαμεινόντες σε άλλους δήμους ή κοινότητες	Διαμεινόντες στο εξωτερικό
ΔΗΜΟΣ ΖΕΦΥΡΙΟΥ.....	9.130	6.693	2.172	265	—	7.466	6.693	767	6
Δ.Δ.Ζεφυρίου.....	9.130	6.693	2.172	265	—	—	—	—	—
Ζεφύριον,το.....	9.130	6.693	2.172	265	—	—	—	—	—
ΔΗΜΟΣ ΜΑΝΔΡΑΣ.....	12.739	8.972	2.944	823	—	10.300	8.972	1.320	8
Δ.Δ.Μάνδρας.....	12.739	8.972	2.944	823	—	—	—	—	—
Μάνδρα,η.....	11.084	8.215	2.144	725	—	—	—	—	—
'Αγιος Γεώργιος,ο.....	73	24	46	3	—	—	—	—	—
'Αγιος Σωτήρ,ο.....	419	167	230	22	—	—	—	—	—
'Αγιος Χαράλαμπος,ο.....	15	5	5	5	—	—	—	—	—
Διόδια,τα.....	170	66	88	16	—	—	—	—	—
Θέα,η.....	41	18	23	—	—	—	—	—	—
Λεύκα,η.....	31	26	5	—	—	—	—	—	—
Λούτσα,η.....	25	5	17	3	—	—	—	—	—
Μονή Οσίου Μελετίου,η.....	30	24	6	—	—	—	—	—	—
Νέα Ζωή,η.....	450	280	144	26	—	—	—	—	—
Παλαιοχώριον,το.....	314	100	194	20	—	—	—	—	—
Πουρνάρι,το.....	87	42	42	3	—	—	—	—	—
ΔΗΜΟΣ ΜΕΓΑΡΕΩΝ.....	27.252	22.294	2.564	2.394	—	24.476	22.294	2.159	23
Δ.Δ.Μεγαρέων.....	27.252	22.294	2.564	2.394	—	—	—	—	—
Μέγαρα,τα.....	23.166	20.254	1.041	1.871	—	—	—	—	—
Αγία Τριάς,η.....	122	62	46	14	—	—	—	—	—
Αιγειρούσαι,αι.....	139	75	38	26	—	—	—	—	—
Βλυχάδα,η.....	616	284	314	18	—	—	—	—	—
Κινέτα,η.....	1.433	719	580	134	—	—	—	—	—
Κουμίντρι,το.....	273	157	94	22	—	—	—	—	—
Λάκκα Καλογήρου,η (τ.Λάκκοι Καλογήρου,οι).....	303	222	8	73	—	—	—	—	—
Μονή Αγίου Ιεροθέου,η.....	64	54	7	3	—	—	—	—	—
Μονή Αγίου Ιωάννου Προδρόμου,η.....	64	18	42	4	—	—	—	—	—
Μονή Παναχράντου,η.....	39	32	5	2	—	—	—	—	—
Παχάκιον,το (νησίς).....	—	—	—	—	—	—	—	—	—
Πάχη,η.....	368	239	120	9	—	—	—	—	—
Σπάρτα,η.....	653	172	263	218	—	—	—	—	—
Στίκας,ο.....	12	6	6	—	—	—	—	—	—
ΔΗΜΟΣ ΝΕΑΣ ΠΕΡΑΜΟΥ.....	6.922	4.536	1.799	587	—	5.273	4.536	732	5
Δ.Δ.Νέας Πέραμου.....	6.922	4.536	1.799	587	—	—	—	—	—
Νέα Πέραμος,η.....	6.922	4.536	1.799	587	—	—	—	—	—
ΔΗΜΟΣ ΦΥΛΗΣ.....	2.702	2.225	241	235	1	2.823	2.225	586	12
Δ.Δ.Φυλής.....	2.702	2.225	241	235	1	—	—	—	—
Φυλή,η.....	2.698	2.225	237	235	1	—	—	—	—
Μονή Κοιμήσεως Θεοτόκου Κλειστών,η.....	4	—	4	—	—	—	—	—	—
ΚΟΙΝΟΤΗΤΑ ΜΑΓΟΥΛΑΣ.....	3.758	2.693	745	320	—	3.042	2.693	344	5
Κ.Δ.Μαγούλας.....	3.758	2.693	745	320	—	—	—	—	—
Μαγούλα,η.....	3.476	2.467	692	317	—	—	—	—	—
Νέος Πόντος,ο.....	282	226	53	3	—	—	—	—	—
ΚΟΙΝΟΤΗΤΑ ΟΙΝΟΗΣ.....	581	340	154	87	—	492	340	151	1
Κ.Δ.Οινόης.....	581	340	154	87	—	—	—	—	—
Οινόη,η.....	581	340	154	87	—	—	—	—	—
<b>0.4 ΝΟΜΑΡΧΙΑ ΠΕΙΡΑΙΩΣ</b>									
ΔΗΜΟΣ ΠΕΙΡΑΙΩΣ.....	181.933	125.563	40.869	15.491	10	184.007	125.563	58.028	416
Δ.Δ.Πειραιώς.....	181.933	125.563	40.869	15.491	10	—	—	—	—
Πειραιεύς,ο.....	181.933	125.563	40.869	15.491	10	—	—	—	—
Ψυττάλεια,η (νησίς).....	—	—	—	—	—	—	—	—	—
ΔΗΜΟΣ ΑΓΙΟΥ ΙΩΑΝΝΟΥ ΡΕΝΤΗΣ.....	15.422	9.351	3.822	2.248	1	13.302	9.351	3.926	25
Δ.Δ.Αγίου Ιωάννου Ρέντη.....	15.422	9.351	3.822	2.248	1	—	—	—	—
'Αγιος Ιωάννης Ρέντης,ο.....	15.422	9.351	3.822	2.248	1	—	—	—	—
ΔΗΜΟΣ ΑΙΓΙΝΑΣ.....	12.716	10.731	971	1.014	—	12.908	10.731	2.150	27
Δ.Δ.Αίγινας.....	12.716	10.731	971	1.014	—	—	—	—	—
Αίγινα,η.....	7.113	5.939	595	579	—	—	—	—	—
Ανίσαιον,το.....	25	24	1	—	—	—	—	—	—
Βλάχηδες,οι.....	9	8	1	—	—	—	—	—	—
Καπότηδες,οι.....	3	3	—	—	—	—	—	—	—
Κοντός,ο.....	175	172	—	3	—	—	—	—	—
Κυλινδράς,ο.....	—	—	—	—	—	—	—	—	—
Λαγούσα,η (επί της νήσου Ελεούσης).....	—	—	—	—	—	—	—	—	—
Λαγουσαί,το (επί της νήσου Παναγίτης).....	—	—	—	—	—	—	—	—	—
Λαζάρηδες,οι.....	10	10	—	—	—	—	—	—	—
Μονή Κοιμήσεως Θεοτόκου,η.....	11	6	5	—	—	—	—	—	—
Παχεία Ράχη,η.....	20	14	1	5	—	—	—	—	—
Πάρτες,οι.....	82	79	3	—	—	—	—	—	—






**Πίνακας 1. Μόνιμος πληθυσμός καταμεμημένος σε ομοδημότες, ετεροδημότες και αλλοδαπούς.  
Νόμιμος πληθυσμός καταμεμημένος σε διαμεινότες στο δήμο ή την κοινότητα που είναι δημότες, σε άλλους δήμους και κοινότητες  
και διαμεινότες στο εξωτερικό**

**γ) Δήμοι και κοινότητες, δημοτικά και κοινοτικά διαμερίσματα, οικισμοί**

*Απογραφή πληθυσμού της 18ης Μαρτίου 2001*

( συνέχεια )

Δήμοι/κοινότητες Δημοτικά/κοινοτικά διαμερίσματα Οικισμοί	Μόνιμος πληθυσμός				Χωρίς υπηκοότητα - Αδιευκρίνηστη υπηκοότητα	Νόμιμος πληθυσμός			
	Σύνολο	Ομοδημότες	Ετεροδημότες	Αλλοδαποί		Σύνολο	Διαμεινότες στο δήμο ή την κοινότητα που είναι δημότες	Διαμεινότες σε άλλους δήμους ή κοινότητες	Διαμεινότες στο εξωτερικό
Σταχτορροή,η (νησίς).....	—	—	—	—	—	—	—	—	—
Τζίκηδες,οι.....	19	19	—	—	—	—	—	—	—
Υψηλή,η (νησίς).....	—	—	—	—	—	—	—	—	—
Δ.Δ.Βαθέος.....	1.189	931	128	130	—	—	—	—	—
Βαθύ,το.....	1.189	931	128	130	—	—	—	—	—
Δ.Δ.Κυψέλης.....	1.803	1.601	123	79	—	—	—	—	—
Κυψέλη,η.....	1.803	1.601	123	79	—	—	—	—	—
Δ.Δ.Μεσαγρού.....	1.553	1.313	65	175	—	—	—	—	—
Μεσαγρός,ο.....	690	645	20	25	—	—	—	—	—
Αγία Μαρίνα,η.....	379	246	18	115	—	—	—	—	—
Άλωνες,οι.....	239	210	11	18	—	—	—	—	—
Βαΐα,η.....	222	191	14	17	—	—	—	—	—
Κάβος,ο.....	23	21	2	—	—	—	—	—	—
Δ.Δ.Πέρδικας.....	704	612	49	43	—	—	—	—	—
Πέρδικα,η.....	646	568	45	33	—	—	—	—	—
Σφεντούριον,το.....	58	44	4	10	—	—	—	—	—
ΔΗΜΟΣ ΑΜΠΕΛΑΚΙΩΝ.....	6.552	4.887	1.287	378	—	5.458	4.887	566	5
Δ.Δ.Αμπελακίων.....	4.596	3.566	749	281	—	—	—	—	—
Αμπελάκια,τα.....	4.464	3.447	737	280	—	—	—	—	—
Κυνοσούρα,η.....	92	83	8	1	—	—	—	—	—
Σπιθάρι,το.....	40	36	4	—	—	—	—	—	—
Δ.Δ.Σεληνίων.....	1.956	1.321	538	97	—	—	—	—	—
Σελήνια,τα.....	1.956	1.321	538	97	—	—	—	—	—
ΔΗΜΟΣ ΔΡΑΠΕΤΣΩΝΑΣ.....	13.335	10.424	2.154	757	—	14.891	10.424	4.443	24
Δ.Δ.Δραπετσώνας.....	13.335	10.424	2.154	757	—	—	—	—	—
Δραπετσώνα,η.....	13.335	10.424	2.154	757	—	—	—	—	—
ΔΗΜΟΣ ΚΕΡΑΤΣΙΝΙΟΥ.....	78.474	55.319	18.854	4.298	3	66.836	55.319	11.289	228
Δ.Δ.Κερατσίνιου.....	78.474	55.319	18.854	4.298	3	—	—	—	—
Κερατσίνιον,το.....	78.474	55.319	18.854	4.298	3	—	—	—	—
ΔΗΜΟΣ ΚΟΡΥΔΑΛΛΟΥ.....	70.710	43.919	22.063	4.722	6	53.616	43.919	9.630	67
Δ.Δ.Κορυδαλλού.....	70.710	43.919	22.063	4.722	6	—	—	—	—
Κορυδαλλός,ο.....	70.710	43.919	22.063	4.722	6	—	—	—	—
ΔΗΜΟΣ ΚΥΘΗΡΩΝ.....	3.532	2.775	263	494	—	3.894	2.775	1.097	22
Δ.Δ.Κυθήρων.....	686	545	82	59	—	—	—	—	—
Κύθηρα,τα.....	375	261	68	46	—	—	—	—	—
Κάλαμος,ο.....	157	145	8	4	—	—	—	—	—
Καψάλιον,το.....	74	67	4	3	—	—	—	—	—
Μανιτοχώριον,το.....	16	11	—	5	—	—	—	—	—
Πούρκον,το.....	20	19	—	1	—	—	—	—	—
Στραπόδιον,το.....	44	42	2	—	—	—	—	—	—
Δ.Δ.Αρωνιαδικών.....	95	74	1	20	—	—	—	—	—
Αρωνιαδίκια,τα.....	83	66	1	16	—	—	—	—	—
Πιπινιάδες,οι.....	12	8	—	4	—	—	—	—	—
Δ.Δ.Καραβά.....	280	184	51	45	—	—	—	—	—
Καραβάς,ο.....	114	83	19	12	—	—	—	—	—
Βουνόν,το.....	9	4	2	3	—	—	—	—	—
Γερακάριον,το.....	5	3	2	—	—	—	—	—	—
Κρυονέριον,το.....	67	45	3	19	—	—	—	—	—
Πετρούνιον,το.....	19	15	—	4	—	—	—	—	—
Πλατεία Άμμος,η.....	55	25	25	5	—	—	—	—	—
Προγκιον,το.....	11	9	—	2	—	—	—	—	—
Δ.Δ.Καρβουνάδων.....	274	206	25	43	—	—	—	—	—
Καρβουνάδες,οι.....	104	91	8	5	—	—	—	—	—
Άγιος Ηλίας,ο.....	39	15	11	13	—	—	—	—	—
Αλεξανδράδες,οι.....	25	24	1	—	—	—	—	—	—
Κεραμωτόν,το.....	28	20	4	4	—	—	—	—	—
Πιπινιάνικα,τα.....	72	50	1	21	—	—	—	—	—
Σταθιάνικα,τα.....	6	6	—	—	—	—	—	—	—
Δ.Δ.Κοντολιανικών.....	173	143	12	18	—	—	—	—	—
Κοντολιάνικα,τα.....	41	34	2	5	—	—	—	—	—
Γουδιάνικα,τα.....	31	28	1	2	—	—	—	—	—
Τσικαλαριά,τα.....	42	35	4	3	—	—	—	—	—
Φατσάδικα,τα.....	59	46	5	8	—	—	—	—	—
Δ.Δ.Λιβαδίου.....	390	341	9	40	—	—	—	—	—
Λιβάδιον,το.....	130	117	7	6	—	—	—	—	—
Άνω Λιβάδιον,το.....	192	157	2	33	—	—	—	—	—
Κατσούνιον,το.....	27	26	—	1	—	—	—	—	—
Λουραντιάνικα,τα.....	5	5	—	—	—	—	—	—	—
Τραβασαριάνικα,τα.....	36	36	—	—	—	—	—	—	—
Δ.Δ.Λογοθετιανικών.....	118	87	1	30	—	—	—	—	—
Λογοθετιάνικα,τα.....	81	59	1	21	—	—	—	—	—
Κομητιάνικα,τα.....	3	2	—	1	—	—	—	—	—
Κουσουνάριον,το.....	22	16	—	6	—	—	—	—	—
Λισιάνικα,τα.....	1	1	—	—	—	—	—	—	—
Περλεγκιάνικα,τα.....	11	9	—	2	—	—	—	—	—



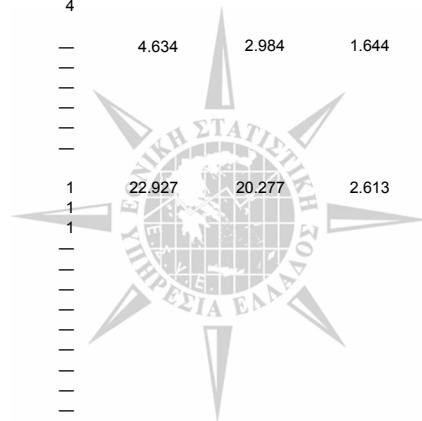
**Πίνακας 1. Μόνιμος πληθυσμός καταμεμημένος σε ομοδημότες, ετεροδημότες και αλλοδαπούς.  
Νόμιμος πληθυσμός καταμεμημένος σε διαμενόντες στο δήμο ή την κοινότητα που είναι δημότες, σε άλλους δήμους και κοινότητες  
και διαμενόντες στο εξωτερικό**

**γ) Δήμοι και κοινότητες, δημοτικά και κοινοτικά διαμερίσματα, οικισμοί**

*Απογραφή πληθυσμού της 18ης Μαρτίου 2001*

(συνέχεια)

Δήμοι/κοινότητες Δημοτικά/κοινοτικά διαμερίσματα Οικισμοί	Μόνιμος πληθυσμός					Νόμιμος πληθυσμός			
	Σύνολο	Ομοδημότες	Ετεροδημότες	Αλλοδαποί	Χωρίς υπηκοότητα - Αδιευκρίνηστη υπηκοότητα	Σύνολο	Διαμενόντες στο δήμο ή την κοινότητα που είναι δημότες	Διαμενόντες σε άλλους δήμους ή κοινότητες	Διαμενόντες στο εξωτερικό
Δ.Δ.Μητάτων.....	191	164	9	18	—				
Μητάτα,τα.....	103	84	3	16	—				
Αβλέμονας,ο.....	66	64	1	1	—				
Αγία Μόνη,η.....	1	—	1	—	—				
Βιαράδικα,τα.....	17	14	3	—	—				
Παλαιόπολη,η.....	4	2	1	1	—				
Δ.Δ.Μυλοποτάμου.....	109	71	17	21	—				
Μυλοπόταμος,ο.....	55	31	10	14	—				
Αραίοι,οι.....	11	11	—	—	—				
Κάτω Χώρα,η.....	13	8	1	4	—				
Πίσω Πηγάδιον,το.....	30	21	6	3	—				
Δ.Δ.Μυρτιδίων.....	129	102	5	22	—				
Δρυμών,ο.....	70	67	2	1	—				
Καλησπεριάνικα,τα.....	37	21	1	15	—				
Καλοκαιριναί,αι.....	20	12	2	6	—				
Μονή Μυρτιδίων,η.....	2	2	—	—	—				
Δ.Δ.Ποταμού.....	707	569	39	99	—				
Ποταμός,ο.....	384	327	12	45	—				
Αγία Αναστασία,η.....	9	7	1	1	—				
Αγία Πελαγία,η.....	291	212	26	53	—				
Κάμπος,ο.....	—	—	—	—	—				
Τριφυλλιάνικα,τα.....	23	23	—	—	—				
Δ.Δ.Φρατσίων.....	132	123	3	6	—				
Φράτσια,τα.....	111	104	3	4	—				
Δόκανα,τα.....	21	19	—	2	—				
Δ.Δ.Φριλιγκιανικών.....	248	166	9	73	—				
Φριλιγκιάνικα,τα.....	72	38	2	32	—				
Αλοιζιάνικα,τα.....	50	29	2	19	—				
Διακόφτι,το.....	45	38	2	5	—				
Δρυμωνάριον,το.....	13	10	2	1	—				
Κάμπος Παλαιοπόλεως,ο.....	23	23	—	—	—				
Καστρισιάνικα,τα.....	45	28	1	16	—				
ΔΗΜΟΣ ΜΕΘΑΝΩΝ.....	1.964	1.716	127	121	—	2.550	1.716	832	2
Δ.Δ.Λουτροπόλεως Μεθάνων.....	1.218	1.066	63	89	—				
Μέθανα,τα.....	1.163	1.014	62	87	—				
Δριτσαίικα,τα.....	55	52	1	2	—				
Δ.Δ.Κουνουπίτης.....	210	177	33	—	—				
Κουνουπίτσα,η.....	104	99	5	—	—				
Άγιος Γεώργιος,ο.....	29	12	17	—	—				
Άγιος Νικόλαος,ο.....	5	5	—	—	—				
Μακρύλογγος,ο.....	30	26	4	—	—				
Παλαιά Λουτρά,τα.....	42	35	7	—	—				
Δ.Δ.Κυψέλης Μεθάνων.....	154	135	16	3	—				
Κυψέλη,η.....	77	67	10	—	—				
Άγιοι Θεόδωροι,οι.....	77	68	6	3	—				
Δ.Δ.Μεγαλοχωρίου.....	382	338	15	29	—				
Μεγαλοχώριον,το.....	156	149	1	6	—				
Βαθύ,το.....	149	124	12	13	—				
Καμήνη Χώρα,η.....	35	27	—	8	—				
Μεγάλο Ποτάμι,το.....	42	38	2	2	—				
ΔΗΜΟΣ ΝΙΚΑΙΑΣ.....	95.798	67.386	22.354	6.053	5	88.168	67.386	20.678	104
Δ.Δ.Νικαίας.....	95.798	67.386	22.354	6.053	5				
Νίκαια,η.....	95.798	67.386	22.354	6.053	5				
ΔΗΜΟΣ ΠΕΡΑΜΑΤΟΣ.....	26.684	21.349	3.795	1.536	4	24.880	21.349	3.491	40
Δ.Δ.Περάματος.....	26.684	21.349	3.795	1.536	4				
Πέραμα,το.....	26.684	21.349	3.795	1.536	4				
ΔΗΜΟΣ ΠΟΡΟΥ.....	4.282	2.984	967	331	—	4.634	2.984	1.644	6
Δ.Δ.Πόρου.....	4.282	2.984	967	331	—				
Πόρος,ο.....	4.059	2.794	947	318	—				
Άγιος Νεκτάριος,ο.....	15	15	—	—	—				
Κυανή Ακτή,η.....	208	175	20	13	—				
Μονή Ζωοδόχου Πηγής Καλαυρείας,η.....	—	—	—	—	—				
ΔΗΜΟΣ ΣΑΛΑΜΙΝΟΣ.....	28.423	20.277	6.544	1.601	1	22.927	20.277	2.613	37
Δ.Δ.Σαλαμίνας.....	24.817	18.164	5.254	1.398	1				
Σαλαμίς,η.....	24.446	18.006	5.078	1.361	1				
Άγιος Γεώργιος,ο (νησίς).....	—	—	—	—	—				
Ελληνικό,το.....	24	11	13	—	—				
Λέρος,η (νησίς).....	—	—	—	—	—				
Μακρόνησος,η (νησίς).....	—	—	—	—	—				
Μονή Κοιμήσεως Θεοτόκου Φανερωμένης,η.....	42	35	7	—	—				
Μπαταί,το (τ.Μπατασίς,ο).....	125	28	73	24	—				
Ρεβυθούσα,η (νησίς).....	—	—	—	—	—				
Στενόν,το.....	180	84	83	13	—				
Δ.Δ.Αιαντίου.....	3.606	2.113	1.290	203	—				
Αιάντειον,το.....	2.973	1.759	1.027	187	—				




**Πίνακας 1. Μόνιμος πληθυσμός καταμεμημένος σε ομοδημότες, ετεροδημότες και αλλοδαπούς.  
Νόμιμος πληθυσμός καταμεμημένος σε διαμεμόντες στο δήμο ή την κοινότητα που είναι δημότες, σε άλλους δήμους και κοινότητες  
και διαμεμόντες στο εξωτερικό**

**γ) Δήμοι και κοινότητες, δημοτικά και κοινοτικά διαμεμρίσματα, οικισμοί**

*Απογραφή πληθυσμού της 18ης Μαρτίου 2001*

( συνέχεια )

Δήμοι/κοινότητες Δημοτικά/κοινοτικά διαμεμρίσματα Οικισμοί	Μόνιμος πληθυσμός					Νόμιμος πληθυσμός			
	Σύνολο	Ομοδημότες	Ετεροδημότες	Αλλοδαποί	Χωρίς υπηκοότητα - Αδιευκρίνιστη υπηκοότητα	Σύνολο	Διαμεμόντες στο δήμο ή την κοινότητα που είναι δημότες	Διαμεμόντες σε άλλους δήμους ή κοινότητες	Διαμεμόντες στο εξωτερικό
Δημήτρανι,το (τ.Δημήτρανι,η).....	43	19	23	1	—				
Κανάκια,τα (τ.Καρακιάνι,το).....	151	67	79	5	—				
Κολώνες,οι.....	120	71	48	1	—				
Μαρούδι,το.....	70	41	28	1	—				
Ν. Κανάκια,τα (νησίς).....	—	—	—	—	—				
Πέρανι,το (τ.Περάνι,το).....	123	85	35	3	—				
Περιστερία,τα.....	126	71	50	5	—				
<b>ΔΗΜΟΣ ΣΠΕΤΣΩΝ.....</b>	<b>3.780</b>	<b>3.062</b>	<b>274</b>	<b>444</b>	<b>—</b>	<b>3.931</b>	<b>3.062</b>	<b>862</b>	<b>7</b>
Δ.Δ.Σπετσών.....	3.780	3.062	274	444	—				
Σπέτσαι,αι.....	3.723	3.050	236	437	—				
Άγιοι Ανάργυροι,οι.....	11	7	2	2	—				
Βελοπούλα,η (νησίς).....	—	—	—	—	—				
Κουζούνος,ο.....	2	—	—	2	—				
Λιγονέρι,το.....	4	4	—	—	—				
Μονή Αγίων Πάντων,η.....	32	1	30	1	—				
Σπετσοπούλα,η (νησίς).....	8	—	6	2	—				
<b>ΔΗΜΟΣ ΤΡΟΙΖΗΝΟΣ.....</b>	<b>6.274</b>	<b>4.863</b>	<b>563</b>	<b>848</b>	<b>—</b>	<b>6.179</b>	<b>4.863</b>	<b>1.306</b>	<b>10</b>
Δ.Δ.Γαλατά.....	2.677	1.995	368	314	—				
Γαλατάς,ο.....	2.562	1.933	356	273	—				
Αγία Σωτήρα,η.....	39	20	1	18	—				
Βλαχάικα,τα.....	48	34	3	11	—				
Σαρωνίς,η.....	28	8	8	12	—				
Δ.Δ.Άνω Φαναρίου.....	361	335	12	14	—				
Άνω Φανάριον,το.....	150	143	5	2	—				
Αγία Ελένη,η.....	211	192	7	12	—				
Δ.Δ.Δρυότης.....	1.261	1.042	75	144	—				
Δρυόπη,η.....	298	280	12	6	—				
Καλλονή,η.....	718	565	38	115	—				
Μύλος,ο.....	6	1	5	—	—				
Νερατζιά,η.....	23	23	—	—	—				
Νησιδα,η.....	6	1	5	—	—				
Σκαπέτιον,το.....	167	133	11	23	—				
Χώρα,η.....	43	39	4	—	—				
Δ.Δ.Καρατζά.....	392	368	8	16	—				
Καρατζάς,ο.....	341	327	7	7	—				
Ζερβαίικα,τα.....	51	41	1	9	—				
Δ.Δ.Τακτικούπολεως.....	631	506	46	79	—				
Τακτικούπολις,η.....	327	284	17	26	—				
Άγιος Κωνσταντίνος,ο.....	67	50	4	13	—				
Ακτή Αγάτης,η.....	13	6	5	2	—				
Βύδιον,το.....	21	13	2	6	—				
Μεταμόρφωσις,η.....	158	129	12	17	—				
Ψήφτα,η.....	45	24	6	15	—				
Δ.Δ.Τροιζήνος.....	952	617	54	281	—				
Τροιζήν,η.....	662	480	33	149	—				
Άγιος Γεώργιος,ο.....	290	137	21	132	—				
<b>ΔΗΜΟΣ ΥΔΡΑΣ.....</b>	<b>2.646</b>	<b>2.107</b>	<b>196</b>	<b>343</b>	<b>—</b>	<b>3.019</b>	<b>2.107</b>	<b>898</b>	<b>14</b>
Δ.Δ.Ύδρας.....	2.646	2.107	196	343	—				
Ύδρα,η.....	2.476	1.994	157	325	—				
Άγιος Γεώργιος,ο (νησίς).....	—	—	—	—	—				
Άγιος Ιωάννης,ο (νησίς).....	—	—	—	—	—				
Άγιος Κωνσταντίνος, ο.....	2	2	—	—	—				
Άγιος Νικόλαος,ο (νησίς).....	—	—	—	—	—				
Βένιζα,η (νησίς).....	—	—	—	—	—				
Βλυχός,ο.....	43	12	28	3	—				
Δοκός,η (νησίς).....	13	9	—	4	—				
Επισκοπή,η.....	9	9	—	—	—				
Ζώγερν,το.....	9	9	—	—	—				
Ζωγκαίικα,τα.....	5	5	—	—	—				
Κιβωτός,η (νησίς).....	—	—	—	—	—				
Κλιμάκι,το.....	4	4	—	—	—				
Λιμιόνιζα,η (νησίς).....	—	—	—	—	—				
Μανδράκι,το.....	38	28	3	7	—				
Μονή Αγίας Ευπραξίας,η.....	1	1	—	—	—				
Μονή Αγίας Τριάδος,η.....	2	2	—	—	—				
Μονή Αγίου Νικολάου,η.....	5	4	1	—	—				
Μονή Γεννήσεως Θεοτόκου Ζούρβας,η.....	8	7	1	—	—				
Μονή Προφήτου Ηλιού,η.....	11	6	5	—	—				
Μύλος,ο.....	2	2	—	—	—				
Παλαμιάς,ο.....	14	13	1	—	—				
Παραπόλα,η (νησίς).....	—	—	—	—	—				
Πέτασι,το (νησίς).....	—	—	—	—	—				
Πλατονήσι,το (νησίς).....	—	—	—	—	—				
Σταυρονήσι,το (νησίς).....	—	—	—	—	—				
Τρίκερι,το (νησίς).....	4	—	—	4	—				



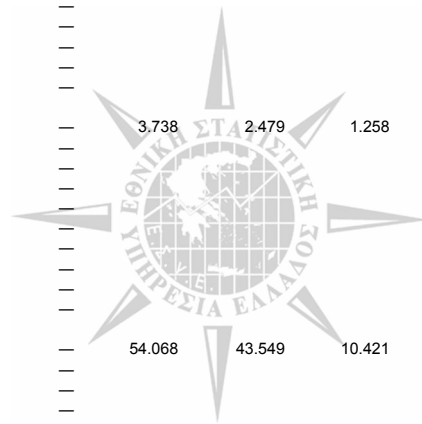
**Πίνακας 1. Μόνιμος πληθυσμός καταμεμημένος σε ομοδημότες, ετεροδημότες και αλλοδαπούς.  
Νόμιμος πληθυσμός καταμεμημένος σε διαμενόντες στο δήμο ή την κοινότητα που είναι δημότες, σε άλλους δήμους και κοινότητες  
και διαμενόντες στο εξωτερικό**

**γ) Δήμοι και κοινότητες, δημοτικά και κοινοτικά διαμερίσματα, οικισμοί**

*Απογραφή πληθυσμού της 18ης Μαρτίου 2001*

(συνέχεια)

Δήμοι/κοινότητες Δημοτικά/κοινοτικά διαμερίσματα Οικισμοί	Μόνιμος πληθυσμός					Νόμιμος πληθυσμός			
	Σύνολο	Ομοδημότες	Ετεροδημότες	Αλλοδαποί	Χωρίς υπηκοότητα - Αδιευκρίνηστη υπηκοότητα	Σύνολο	Διαμενόντες στο δήμο ή την κοινότητα που είναι δημότες	Διαμενόντες σε άλλους δήμους ή κοινότητες	Διαμενόντες στο εξωτερικό
ΚΟΙΝΟΤΗΤΑ ΑΓΚΙΣΤΡΙΟΥ.....	886	740	45	101	—	876	740	135	1
Κ.Δ.Αγκιστρίου.....	886	740	45	101	—	—	—	—	—
Μεγαλοχώρι,το (τ.Αγκιστριον,το).....	444	379	24	41	—	—	—	—	—
Λιμενάρια,τα.....	104	99	4	1	—	—	—	—	—
Σκάλα,η.....	338	262	17	59	—	—	—	—	—
ΚΟΙΝΟΤΗΤΑ ΑΝΤΙΚΥΘΗΡΩΝ.....	39	36	1	2	—	76	36	40	—
Κ.Δ.Αντικυθήρων.....	39	36	1	2	—	—	—	—	—
Ποταμός,ο.....	16	13	1	2	—	—	—	—	—
Γαλανιάνα,τα.....	17	17	—	—	—	—	—	—	—
Χαρχαλιανά,τα.....	6	6	—	—	—	—	—	—	—
<b>1. ΛΟΙΠΗ ΣΤΕΡΕΑ ΕΛΛΑΣ ΚΑΙ ΕΥΒΟΙΑ</b>									
<b>1.1 ΝΟΜΟΣ ΑΙΤΩΛΙΑΣ ΚΑΙ ΑΚΑΡΝΑΝΙΑΣ</b>									
ΔΗΜΟΣ ΙΕΡΑΣ ΠΟΛΗΣ ΜΕΣΣΟΛΟΓΓΙΟΥ.....	18.354	14.900	2.730	724	—	21.316	14.900	6.381	35
Δ.Δ.Μεσολογγίου.....	14.209	11.141	2.494	574	—	—	—	—	—
Μεσολογγιον,το.....	12.640	9.729	2.371	540	—	—	—	—	—
Άγιος Συμεών,ο.....	3	3	—	—	—	—	—	—	—
Αγριλιά,η.....	585	544	41	—	—	—	—	—	—
Αρβανιταίικα,τα.....	105	97	8	—	—	—	—	—	—
Αρχαία Αλικαρνα,η.....	30	14	16	—	—	—	—	—	—
Βασιλάδι,το (νησίς).....	—	—	—	—	—	—	—	—	—
Ζεστή,η.....	146	143	3	—	—	—	—	—	—
Θεοδωρακίικα,τα.....	50	46	4	—	—	—	—	—	—
Καρίτσα,η.....	32	32	—	—	—	—	—	—	—
Κόμμα,το (νησίς).....	—	—	—	—	—	—	—	—	—
Μεσόκαμπος,ο.....	175	155	11	9	—	—	—	—	—
Μπαμπακούλα,η.....	3	3	—	—	—	—	—	—	—
Νέα Υδραγωγεία,τα.....	61	32	11	18	—	—	—	—	—
Νόπος Διάυλος,ο.....	1	1	—	—	—	—	—	—	—
Προκοπάνιστος,ο (νησίς).....	—	—	—	—	—	—	—	—	—
Σχίνος,ο.....	12	11	1	—	—	—	—	—	—
Σχοινιάς,ο (νησίς).....	—	—	—	—	—	—	—	—	—
Τουρλίς,η (νησίς).....	92	86	6	—	—	—	—	—	—
Τρελάγκαθα,τα.....	271	242	22	7	—	—	—	—	—
Χούνισα,η.....	3	3	—	—	—	—	—	—	—
Δ.Δ.Αγίου Γεωργίου.....	852	807	13	32	—	—	—	—	—
Άγιος Γεώργιος,ο.....	451	422	6	23	—	—	—	—	—
Κοκώρη,η.....	205	192	5	8	—	—	—	—	—
Κουτσαχέριον,το.....	117	116	1	—	—	—	—	—	—
Ξηραίικα,τα.....	79	77	1	1	—	—	—	—	—
Δ.Δ.Αγίου Θωμά.....	657	526	127	4	—	—	—	—	—
Άγιος Θωμάς,ο.....	566	442	120	4	—	—	—	—	—
Αγραφορράχη,η.....	29	27	2	—	—	—	—	—	—
Μετόχι,το.....	14	11	3	—	—	—	—	—	—
Πασπαλιαρέικα,τα.....	48	46	2	—	—	—	—	—	—
Δ.Δ.Άνω Κουδούνιου.....	64	64	—	—	—	—	—	—	—
Άνω Κουδούνιον,το.....	44	44	—	—	—	—	—	—	—
Κάτω Κουδούνιον,το.....	2	2	—	—	—	—	—	—	—
Μελικιναίικα,τα.....	18	18	—	—	—	—	—	—	—
Δ.Δ.Ελληνικών.....	434	428	2	4	—	—	—	—	—
Ελληνικά,τα.....	189	188	—	1	—	—	—	—	—
Κάτω Ελληνικά,τα (τ.Κάτω Αμπέλια,τα).....	245	240	2	3	—	—	—	—	—
Δ.Δ.Ευηνοχωρίου.....	1.740	1.539	91	110	—	—	—	—	—
Ευηνοχώριον,το.....	1.706	1.514	82	110	—	—	—	—	—
Νέα Καλυδών,η.....	34	25	9	—	—	—	—	—	—
Δ.Δ.Μουσούρων.....	212	212	—	—	—	—	—	—	—
Άνω Μούσουρα,τα.....	212	212	—	—	—	—	—	—	—
Δ.Δ.Ρετίνων.....	186	183	3	—	—	—	—	—	—
Κάτω Ρέτινα,τα.....	149	146	3	—	—	—	—	—	—
Τρύπες,οι.....	37	37	—	—	—	—	—	—	—
ΔΗΜΟΣ ΑΓΓΕΛΟΚΑΣΤΡΟΥ.....	2.673	2.479	55	139	—	3.738	2.479	1.258	1
Δ.Δ.Αγγελοκάστρου.....	1.684	1.537	38	109	—	—	—	—	—
Αγγελοκάστρον,το.....	1.558	1.427	30	101	—	—	—	—	—
Σταθμός Αγγελοκάστρου,ο.....	126	110	8	8	—	—	—	—	—
Δ.Δ.Κλεισορρευμάτων.....	452	434	11	7	—	—	—	—	—
Κλεισορρεύματα,τα.....	342	325	10	7	—	—	—	—	—
Άγιος Γεώργιος,ο.....	32	32	—	—	—	—	—	—	—
Μπρέσιακον,το.....	78	77	1	—	—	—	—	—	—
Δ.Δ.Λυσιμαχείας.....	537	508	6	23	—	—	—	—	—
Λυσιμαχία,η.....	537	508	6	23	—	—	—	—	—
ΔΗΜΟΣ ΑΓΡΙΝΙΟΥ.....	57.174	43.549	12.565	1.060	—	54.068	43.549	10.421	98
Δ.Δ.Αγρινίου.....	46.996	34.728	11.490	778	—	—	—	—	—
Αγρίνιον,το.....	45.354	33.407	11.218	729	—	—	—	—	—
Άγιος Ιωάννης Ρηγανάς,ο.....	164	120	39	5	—	—	—	—	—
Ακροπόταμος,ο.....	48	27	21	—	—	—	—	—	—




**Πίνακας 1. Μόνιμος πληθυσμός καταμεμημένος σε ομοδημότες, ετεροδημότες και αλλοδαπούς.  
Νόμιμος πληθυσμός καταμεμημένος σε διαμεμόντες στο δήμο ή την κοινότητα που είναι δημότες, σε άλλους δήμους και κοινότητες  
και διαμεμόντες στο εξωτερικό**

**γ) Δήμοι και κοινότητες, δημοτικά και κοινοτικά διαμεμίσματα, οικισμοί**

*Απογραφή πληθυσμού της 18ης Μαρτίου 2001*

(συνέχεια)

Δήμοι/κοινότητες Δημοτικά/κοινοτικά διαμεμίσματα Οικισμοί	Μόνιμος πληθυσμός				Χωρίς υπηκοότητα - Αδιευκρίνηστη υπηκοότητα	Νόμιμος πληθυσμός			
	Σύνολο	Ομοδημότες	Ετεροδημότες	Αλλοδαποί		Σύνολο	Διαμεμόντες στο δήμο ή την κοινότητα που είναι δημότες	Διαμεμόντες σε άλλους δήμους ή κοινότητες	Διαμεμόντες στο εξωτερικό
Βελούχι,το.....	43	42	1	—	—				
Γιαννούζι,το.....	460	353	76	31	—				
Διαμανταίικα,τα.....	260	208	51	1	—				
Ελευθερία,η.....	135	103	30	2	—				
Λεύκα,η.....	185	180	3	2	—				
Λιαγκαίικα,τα.....	63	55	7	1	—				
Μπούζιον,το.....	109	84	19	6	—				
Πυργίον,το.....	89	88	—	1	—				
Στρογγυλαίικα,τα.....	46	23	23	—	—				
Σχίνος,ο.....	40	38	2	—	—				
Δ.Δ.Αγίου Κωνσταντίνου.....	5.558	4.618	864	76	—				
Άγιος Κωνσταντίνος,ο.....	5.558	4.618	864	76	—				
Δ.Δ.Αγίου Νικολάου Τριχωνίδος.....	179	169	7	3	—				
Άγιος Νικόλαος,ο.....	179	169	7	3	—				
Δ.Δ.Δοκίμιου.....	1.798	1.650	72	76	—				
Δοκίμιον,το.....	1.798	1.650	72	76	—				
Δ.Δ.Καλυβίων.....	1.563	1.422	29	112	—				
Καλύβια,τα.....	1.073	980	7	86	—				
Άγιος Γεώργιος,ο.....	291	281	5	5	—				
Πλάτανος,ο.....	199	161	17	21	—				
Δ.Δ.Καμαρούλας.....	720	610	96	14	—				
Καμαρούλα,η.....	548	488	46	14	—				
Κοκκινόπυλια,τα.....	172	122	50	—	—				
Δ.Δ.Σκουτεσιάδας.....	360	352	7	1	—				
Ραίνα,η.....	274	270	3	1	—				
Σκουτεσιάδα,η.....	86	82	4	—	—				
<b>ΔΗΜΟΣ ΑΙΤΩΛΙΚΟΥ.....</b>	<b>7.348</b>	<b>6.626</b>	<b>467</b>	<b>255</b>	<b>—</b>	<b>9.182</b>	<b>6.626</b>	<b>2.547</b>	<b>9</b>
Δ.Δ.Αιτωλικού.....	5.472	4.904	375	193	—				
Αιτωλκόν,το.....	4.383	3.980	271	132	—				
Άγιος Νικόλαος,ο.....	28	27	1	—	—				
Κεφαλόβρυσον,το.....	498	431	36	31	—				
Μέσα Πηγάδι,το.....	—	—	—	—	—				
Μπούζα,η.....	241	210	25	6	—				
Νησάκι,το.....	80	62	17	1	—				
Πόρος,ο (νησίς).....	—	—	—	—	—				
Χαλκίον,το.....	242	194	25	23	—				
Δ.Δ.Αγίου Ηλία.....	211	203	2	6	—				
Άγιος Ηλίας,ο.....	211	203	2	6	—				
Δ.Δ.Σταμνάς.....	1.146	1.020	77	49	—				
Σταμνά,η.....	930	846	40	44	—				
Κεφαλόβρυσος,ο.....	172	140	27	5	—				
Σταθμός Σταμνάς,ο.....	44	34	10	—	—				
Δ.Δ.Φραγκουλαίικων.....	83	83	—	—	—				
Φραγκουλαίικα,τα.....	83	83	—	—	—				
Δ.Δ.Χρυσοβέργιου.....	436	416	13	7	—				
Χρυσοβέργιον,το.....	413	393	13	7	—				
Γιασαίικα,τα.....	23	23	—	—	—				
<b>ΔΗΜΟΣ ΑΛΥΖΙΑΣ.....</b>	<b>3.759</b>	<b>3.558</b>	<b>128</b>	<b>73</b>	<b>—</b>	<b>4.728</b>	<b>3.558</b>	<b>1.165</b>	<b>5</b>
Δ.Δ.Κανδήλας.....	1.299	1.261	22	16	—				
Κανδήλα,η.....	1.299	1.261	22	16	—				
Δ.Δ.Αρχοντοχωρίου.....	1.046	1.033	3	10	—				
Αρχοντοχώριον,το.....	936	923	3	10	—				
Άγιος Αθανάσιος,ο.....	46	46	—	—	—				
Παλιόβαρκα,η.....	64	64	—	—	—				
Δ.Δ.Βάρνακα.....	318	308	7	3	—				
Βάρνακας,ο.....	318	308	7	3	—				
Δ.Δ.Μύτικα.....	846	710	92	44	—				
Μύτικας,ο.....	846	710	92	44	—				
Δ.Δ.Παναγούλας.....	250	246	4	—	—				
Παναγούλα,η.....	250	246	4	—	—				
<b>ΔΗΜΟΣ ΑΜΦΙΛΟΧΙΑΣ.....</b>	<b>12.515</b>	<b>11.658</b>	<b>491</b>	<b>366</b>	<b>—</b>	<b>16.527</b>	<b>11.658</b>	<b>4.840</b>	<b>29</b>
Δ.Δ.Αμφιλοχίας.....	4.688	4.200	332	156	—				
Αμφιλοχία,η.....	4.129	3.652	329	148	—				
Λιμναία,η.....	46	46	—	—	—				
Μπούκκα,η.....	448	439	3	6	—				
Πλατός,ο.....	65	63	—	2	—				
Δ.Δ.Αμπελακίου.....	1.008	966	27	15	—				
Αμπελάκιον,το.....	460	441	9	10	—				
Αμφιλοχικό Άργος,το.....	139	121	17	1	—				
Αριάδα,η.....	82	82	—	—	—				
Κάμπος,ο.....	235	230	1	4	—				
Κεραμίδι,το.....	92	92	—	—	—				
Δ.Δ.Ανοιξιάτικου.....	1.555	1.505	44	6	—				
Ανοιξιάτικον,το.....	269	262	5	2	—				
Αγία Τριάς,η.....	71	71	—	—	—				
Κατάφουρκον,το.....	116	110	6	—	—				
Μαυροράχη,η.....	82	82	—	—	—				




**Πίνακας 1. Μόνιμος πληθυσμός καταμεμημένος σε ομοδημότες, ετεροδημότες και αλλοδαπούς.  
Νόμιμος πληθυσμός καταμεμημένος σε διαμεμόντες στο δήμο ή την κοινότητα που είναι δημότες, σε άλλους δήμους και κοινότητες  
και διαμεμόντες στο εξωτερικό**

**γ) Δήμοι και κοινότητες, δημοτικά και κοινοτικά διαμεμίσματα, οικισμοί**

*Απογραφή πληθυσμού της 18ης Μαρτίου 2001*

( συνέχεια )

Δήμοι/κοινότητες Δημοτικά/κοινοτικά διαμεμίσματα Οικισμοί	Μόνιμος πληθυσμός				Νόμιμος πληθυσμός				
	Σύνολο	Ομοδημότες	Ετεροδημότες	Αλλοδαποί	Χωρίς υπηκοότητα - Αδιευκρίνιστη υπηκοότητα	Σύνολο	Διαμεμόντες στο δήμο ή την κοινότητα που είναι δημότες	Διαμεμόντες σε άλλους δήμους ή κοινότητες	Διαμεμόντες στο εξωτερικό
Μονή Ρέθα,η.....	2	2	—	—	—	—	—	—	—
Ξηρολίβαδον,το.....	126	120	6	—	—	—	—	—	—
Πετράλωνα,τα.....	125	103	20	2	—	—	—	—	—
Προφήτης Ηλίας,ο (τ.Πλακωτή,η).....	181	181	—	—	—	—	—	—	—
Πτελέα,η.....	228	228	—	—	—	—	—	—	—
Σκρέκο,το.....	108	106	—	2	—	—	—	—	—
Τριανταφυλλούλα,η.....	77	77	—	—	—	—	—	—	—
Τσούκκα,η.....	61	60	1	—	—	—	—	—	—
Ψηλά Αλώνια,τα.....	109	103	6	—	—	—	—	—	—
Δ.Δ.Βαρετάδης.....	272	263	4	5	—	—	—	—	—
Βαρετάδα,η.....	272	263	4	5	—	—	—	—	—
Δ.Δ.Κεχρινιάς.....	764	752	1	11	—	—	—	—	—
Κεχρινιά,η.....	476	471	—	5	—	—	—	—	—
Άγιοι Θεόδωροι,οι.....	38	38	—	—	—	—	—	—	—
Κάναλος,ο.....	56	53	—	3	—	—	—	—	—
Κομποθέκλα,η.....	104	103	1	—	—	—	—	—	—
Μακρυχώρια,τα.....	38	38	—	—	—	—	—	—	—
Φαλαγγιάς,ο.....	52	49	—	3	—	—	—	—	—
Δ.Δ.Λουτρού.....	1.279	1.101	57	121	—	—	—	—	—
Κρίκελλος,ο.....	1.239	1.070	57	112	—	—	—	—	—
Ξηράκια,τα.....	40	31	—	9	—	—	—	—	—
Δ.Δ.Μέγα Κάμπου (της πρώην κοινότητας Βαρετάδης 011106).....	64	59	—	5	—	—	—	—	—
Μέγας Κάμπος,ο.....	64	59	—	5	—	—	—	—	—
Δ.Δ.Σαρδινίων.....	1.008	985	11	12	—	—	—	—	—
Σαρδίνια,τα.....	959	936	11	12	—	—	—	—	—
Καλύβια,τα.....	49	49	—	—	—	—	—	—	—
Δ.Δ.Σπάρτου.....	682	654	—	28	—	—	—	—	—
Σπάρτον,το.....	605	577	—	28	—	—	—	—	—
Πηγαδάκι,το.....	61	61	—	—	—	—	—	—	—
Τρία Αλώνια,τα.....	16	16	—	—	—	—	—	—	—
Δ.Δ.Στάνου.....	1.195	1.173	15	7	—	—	—	—	—
Στάνος,ο.....	1.195	1.173	15	7	—	—	—	—	—
<b>ΔΗΜΟΣ ΑΝΑΚΤΟΡΙΟΥ.....</b>	<b>8.845</b>	<b>7.860</b>	<b>570</b>	<b>415</b>	<b>—</b>	<b>10.539</b>	<b>7.860</b>	<b>2.667</b>	<b>12</b>
Δ.Δ.Βόνιτσας (Βονίτσης).....	4.112	3.586	314	212	—	—	—	—	—
Βόνιτσα,η.....	3.864	3.490	185	189	—	—	—	—	—
Άκτιον,το.....	205	63	128	14	—	—	—	—	—
Νέα Καμαρίνα,η.....	43	33	1	9	—	—	—	—	—
Δ.Δ.Αγίου Νικολάου Βονίτσης και Ξηρομέρου.....	830	637	87	106	—	—	—	—	—
Άγιος Νικόλαος,ο.....	830	637	87	106	—	—	—	—	—
Δ.Δ.Δρυμού.....	538	508	12	18	—	—	—	—	—
Δρυμός,ο.....	519	504	8	7	—	—	—	—	—
Πέτρα,η.....	19	4	4	11	—	—	—	—	—
Δ.Δ.Θυρίου (τ.Θυρρείου).....	861	834	9	18	—	—	—	—	—
Θύριον,το (τ.Θύρρειον,το).....	842	818	9	15	—	—	—	—	—
Γούργουβλη,η.....	19	16	—	3	—	—	—	—	—
Δ.Δ.Μοναστηρακίου.....	1.512	1.375	108	29	—	—	—	—	—
Μοναστηράκιον,το.....	1.503	1.367	107	29	—	—	—	—	—
Κορπή,η.....	9	8	1	—	—	—	—	—	—
Δ.Δ.Παλιαμπέλων.....	992	920	40	32	—	—	—	—	—
Παλιάμπελα,τα.....	992	920	40	32	—	—	—	—	—
<b>ΔΗΜΟΣ ΑΝΤΙΡΡΙΟΥ.....</b>	<b>2.313</b>	<b>1.946</b>	<b>280</b>	<b>87</b>	<b>—</b>	<b>2.732</b>	<b>1.946</b>	<b>781</b>	<b>5</b>
Δ.Δ.Αντιρρίου.....	1.141	984	130	27	—	—	—	—	—
Αντίρριον,το.....	1.100	949	125	26	—	—	—	—	—
Καραούλια,τα.....	13	13	—	—	—	—	—	—	—
Μυρτιά,η.....	10	5	5	—	—	—	—	—	—
Σπαρτοράχη,η.....	18	17	—	1	—	—	—	—	—
Δ.Δ.Μακυνείας.....	464	427	19	18	—	—	—	—	—
Μακύνεια,η.....	280	256	14	10	—	—	—	—	—
Άγιος Πολύκαρπος,ο.....	23	17	—	6	—	—	—	—	—
Αγρατιδόκαμπος,ο.....	17	17	—	—	—	—	—	—	—
Ρίζα,η.....	144	137	5	2	—	—	—	—	—
Δ.Δ.Μολυκρείου.....	708	535	131	42	—	—	—	—	—
Μολυκρείον,το.....	229	222	3	4	—	—	—	—	—
Άνω Πλατανίτης,ο.....	49	40	9	—	—	—	—	—	—
Πλατανίτης,ο.....	363	212	115	36	—	—	—	—	—
Φραγκαίικα,τα.....	67	61	4	2	—	—	—	—	—
<b>ΔΗΜΟΣ ΑΠΟΔΟΤΙΑΣ.....</b>	<b>1.360</b>	<b>1.109</b>	<b>192</b>	<b>59</b>	<b>—</b>	<b>3.022</b>	<b>1.109</b>	<b>1.886</b>	<b>27</b>
Δ.Δ.Άνω Χώρας.....	184	143	27	14	—	—	—	—	—
Άνω Χώρα,η.....	184	143	27	14	—	—	—	—	—
Δ.Δ.Αμπελακιωτίσσης.....	61	50	6	5	—	—	—	—	—
Αμπελακιώτισσα,η.....	61	50	6	5	—	—	—	—	—
Δ.Δ.Αναβρυτής.....	59	51	3	5	—	—	—	—	—
Αναβρυτή,η.....	59	51	3	5	—	—	—	—	—
Δ.Δ.Ασπριάς.....	71	63	7	1	—	—	—	—	—
Ασπριά,η.....	71	63	7	1	—	—	—	—	—
Δ.Δ.Γραμμένης Οξυάς.....	55	46	9	—	—	—	—	—	—



**Πίνακας 1. Μόνιμος πληθυσμός κατανεμημένος σε ομοδημότες, ετεροδημότες και αλλοδαπούς.  
Νόμιμος πληθυσμός κατανεμημένος σε διαμένοντες στο δήμο ή την κοινότητα που είναι δημότες, σε άλλους δήμους και κοινότητες  
και διαμένοντες στο εξωτερικό**

**γ) Δήμοι και κοινότητες, δημοτικά και κοινοτικά διαμερίσματα, οικισμοί**

*Απογραφή πληθυσμού της 18ης Μαρτίου 2001*

(συνέχεια)

Δήμοι/κοινότητες Δημοτικά/κοινοτικά διαμερίσματα Οικισμοί	Μόνιμος πληθυσμός					Νόμιμος πληθυσμός			
	Σύνολο	Ομοδημότες	Ετεροδημότες	Αλλοδαποί	Χωρίς υπηκοότητα - Αδιευκρίνιστη υπηκοότητα	Σύνολο	Διαμένοντες στο δήμο ή την κοινότητα που είναι δημότες	Διαμένοντες σε άλλους δήμους ή κοινότητες	Διαμένοντες στο εξωτερικό
Γραμμένη Οξυά,η.....	55	46	9	—	—				
Δ.Δ.Γρηγορίου.....	13	12	1	—	—				
Γρηγόριον,το.....	13	12	1	—	—				
Δ.Δ.Ελατόβρυσης.....	81	67	14	—	—				
Ελατόβρυση,η.....	81	67	14	—	—				
Δ.Δ.Ελατούς.....	89	52	34	3	—				
Ελατού,η.....	89	52	34	3	—				
Δ.Δ.Καλλονής.....	37	23	14	—	—				
Καλλονή,η.....	37	23	14	—	—				
Δ.Δ.Καταφύγιου.....	134	119	7	8	—				
Καταφύγιον,το.....	104	93	3	8	—				
Γολέμιον,το.....	30	26	4	—	—				
Δ.Δ.Κάτω Χώρας.....	22	15	2	5	—				
Κάτω Χώρα,η.....	22	15	2	5	—				
Δ.Δ.Κεντρικής.....	40	32	8	—	—				
Κεντρική,η.....	40	32	8	—	—				
Σέλλος,ο.....	—	—	—	—	—				
Δ.Δ.Κοκκινοχωρίου.....	64	64	—	—	—				
Κοκκινοχώριον,το.....	17	17	—	—	—				
Σωτήρω,η.....	—	—	—	—	—				
Χρίσσον,το.....	47	47	—	—	—				
Δ.Δ.Κρουνερίων.....	101	85	15	1	—				
Κρουνέρια,τα.....	101	85	15	1	—				
Δ.Δ.Κυδωνέας.....	13	11	2	—	—				
Κυδωνέα,η.....	13	11	2	—	—				
Δ.Δ.Λεύκας.....	19	11	8	—	—				
Λεύκα,η.....	19	11	8	—	—				
Δ.Δ.Λιμνίτης.....	44	39	3	2	—				
Λιμνίτσα,η.....	44	39	3	2	—				
Δ.Δ.Μανδρινής.....	6	2	4	—	—				
Μανδρινή,η.....	6	2	4	—	—				
Δ.Δ.Πόδου.....	7	6	1	—	—				
Πόδος,ο.....	7	6	1	—	—				
Δ.Δ.Τερψιθέας.....	260	218	27	15	—				
Τερψιθέα,η.....	260	218	27	15	—				
ΔΗΜΟΣ ΑΡΑΚΥΝΘΟΥ.....	5.811	5.481	147	183	—	7.871	5.481	2.368	22
Δ.Δ.Παππαδατών.....	1.338	1.215	38	85	—				
Παππαδάται,οι.....	1.304	1.186	38	80	—				
Λωλίκια,τα.....	34	29	—	5	—				
Δ.Δ.'Ανω Κερασόβου.....	301	295	5	1	—				
'Ανω Κερασόβον,το.....	287	283	3	1	—				
Δάφνη,η.....	3	1	2	—	—				
Κλήμα,το.....	11	11	—	—	—				
Δ.Δ.Γραμματικούς.....	950	920	18	12	—				
Γραμματικού,η.....	950	920	18	12	—				
Δ.Δ.Ζευγαράκιου.....	932	879	25	28	—				
Ζευγαράκιον,το.....	790	755	8	27	—				
'Ανω Ζευγαράκιον,το.....	71	67	3	1	—				
Καμαρετσαίικα,τα.....	71	57	14	—	—				
Δ.Δ.Κάτω Κερασόβου.....	457	449	3	5	—				
Κάτω Κερασόβον,το.....	457	449	3	5	—				
Δ.Δ.Ματαράγκας.....	1.833	1.723	58	52	—				
Ματαράγκα,η.....	1.673	1.566	58	49	—				
Αγία Μαρίνα,η.....	98	95	—	3	—				
Παλαιοπλάτανος,ο.....	62	62	—	—	—				
ΔΗΜΟΣ ΑΣΤΑΚΟΥ.....	7.049	6.585	239	225	—	10.673	6.585	4.072	16
Δ.Δ.Αστακού.....	2.563	2.356	112	95	—				
Αστακός,ο.....	2.522	2.326	101	95	—				
Βαλτίον,το.....	41	30	11	—	—				
Δ.Δ.Αγραμπέλων.....	81	79	2	—	—				
Αγραμπελα,τα.....	81	79	2	—	—				
Δ.Δ.Βασιλοπούλου.....	567	553	2	12	—				
Βασιλοπούλον,το.....	567	553	2	12	—				
Δ.Δ.Βλιζανών.....	325	325	—	—	—				
Βλιζανά,τα.....	325	325	—	—	—				
Δ.Δ.Καραϊσκάκη.....	623	613	2	8	—				
Καραϊσκάκης,ο.....	623	613	2	8	—				
Δ.Δ.Μαχαρά.....	402	394	3	5	—				
Μαχαράς,ο.....	402	394	3	5	—				
Δ.Δ.Μπαμπίνης.....	383	361	18	4	—				
Μπαμπίνη,η.....	383	361	18	4	—				
Δ.Δ.Παλαιομανίνας.....	898	834	15	49	—				
Παλαιομάνινα,η.....	898	834	15	49	—				
Δ.Δ.Προδρόμου.....	323	305	14	4	—				
Πρόδρομος,ο.....	323	305	14	4	—				
Δ.Δ.Σκουρτούς.....	285	262	—	23	—				
Σκουρτού,η.....	285	262	—	23	—				
Δ.Δ.Στρογγυλοβουνίου.....	261	203	44	14	—				




**Πίνακας 1. Μόνιμος πληθυσμός καταμεμημένος σε ομοδημότες, ετεροδημότες και αλλοδαπούς.  
Νόμιμος πληθυσμός καταμεμημένος σε διαμεμόντες στο δήμο ή την κοινότητα που είναι δημότες, σε άλλους δήμους και κοινότητες  
και διαμεμόντες στο εξωτερικό**

**γ) Δήμοι και κοινότητες, δημοτικά και κοινοτικά διαμεμρίσματα, οικισμοί**

*Απογραφή πληθυσμού της 18ης Μαρτίου 2001*

( συνέχεια )

Δήμοι/κοινότητες Δημοτικά/κοινοτικά διαμεμρίσματα Οικισμοί	Μόνιμος πληθυσμός					Νόμιμος πληθυσμός			
	Σύνολο	Ομοδημότες	Ετεροδημότες	Αλλοδαποί	Χωρίς υπηκοότητα - Αδιευκρίνητη υπηκοότητα	Σύνολο	Διαμεμόντες στο δήμο ή την κοινότητα που είναι δημότες	Διαμεμόντες σε άλλους δήμους ή κοινότητες	Διαμεμόντες στο εξωτερικό
Στρογγυλοβούνιον,το.....	142	108	31	3	—				
Μάνινα Βλιζιανών,η.....	119	95	13	11	—				
Δ.Δ.Χρυσοβίτησης.....	338	300	27	11	—				
Χρυσόβιτσα,η.....	338	300	27	11	—				
<b>ΔΗΜΟΣ ΘΕΡΜΟΥ.....</b>	<b>7.837</b>	<b>7.272</b>	<b>386</b>	<b>179</b>	<b>—</b>	<b>11.652</b>	<b>7.272</b>	<b>4.366</b>	<b>14</b>
Δ.Δ.Θέρμου.....	2.280	2.096	85	99	—				
Θέρμον,το.....	1.924	1.772	58	94	—				
Κουλούρια,τα.....	46	46	—	—	—				
Μάνδρα,η.....	90	89	1	—	—				
Μάραθος,ο.....	33	28	—	5	—				
Μέγας Δένδρος,ο.....	90	64	26	—	—				
Ταζάρχη,ο.....	97	97	—	—	—				
Δ.Δ.Αβαρικού.....	201	194	3	4	—				
Αβαρικός,ο.....	189	184	1	4	—				
Πίνη,η.....	12	10	—	2	—				
Δ.Δ.Αγίας Σοφίας.....	360	335	4	21	—				
Αγία Σοφία,η.....	244	230	3	11	—				
Μαυροβόρος,ο.....	24	23	1	—	—				
Πουρνάρα,η.....	92	82	—	10	—				
Δ.Δ.Αετοπέτρας.....	109	109	—	—	—				
Αετόπετρα,η.....	109	109	—	—	—				
Δ.Δ.Αμβρακίας.....	127	80	47	—	—				
Αμβρακία,η.....	127	80	47	—	—				
Δ.Δ.Αναλήψεως.....	1.066	1.053	4	9	—				
Ανάληψις,η.....	662	651	4	7	—				
Καμημένα Αμπέλια,τα.....	63	63	—	—	—				
Κόφτρα,η.....	161	161	—	—	—				
Μαραθούλα,η.....	139	137	—	2	—				
Παλιουριά,η.....	41	41	—	—	—				
Δ.Δ.Αργυρού Πηγαδίου.....	58	57	1	—	—				
Αργυρόν Πηγάδιον,το.....	52	51	1	—	—				
Θεστόκος,η.....	6	6	—	—	—				
Δ.Δ.Διασελλακίου.....	94	81	1	12	—				
Διασελλάκιον,το.....	94	81	1	12	—				
Δ.Δ.Διπλατάνου.....	70	34	35	1	—				
Διπλατάνος,ο.....	70	34	35	1	—				
Δ.Δ.Δρυμίνος.....	306	291	15	—	—				
Δρυμίν,ο.....	164	151	13	—	—				
Αγία Τριάδα,η.....	32	32	—	—	—				
Άνω Δρυμίν,ο.....	23	21	2	—	—				
Κοσκινάς,ο.....	87	87	—	—	—				
Δ.Δ.Καλουδίου.....	315	292	20	3	—				
Καλούδιον,το.....	113	105	7	1	—				
Δουναίικα,τα.....	74	72	2	—	—				
Μαραθιάς,ο.....	128	115	11	2	—				
Δ.Δ.Κάτω Χρυσοβίτησης.....	232	225	7	—	—				
Κάτω Χρυσοβίτσα,η.....	127	122	5	—	—				
Διάσελλον,το.....	53	52	1	—	—				
Δοσούλα,η.....	14	13	1	—	—				
Κουτσομήλια,τα.....	38	38	—	—	—				
Δ.Δ.Κοκκινόβρυσης.....	109	95	14	—	—				
Αμπέλια,τα.....	53	49	4	—	—				
Άγιος Θεόδωρος,ο.....	23	23	—	—	—				
Κοκκινόβρυση,η.....	33	23	10	—	—				
Δ.Δ.Κονίσκης.....	183	125	58	—	—				
Κονίσκα,η.....	121	78	43	—	—				
Άγιος Ιωάννης,ο.....	57	42	15	—	—				
Πούλιнос,ο.....	5	5	—	—	—				
Δ.Δ.Λευκού.....	109	106	3	—	—				
Λευκόν,το.....	109	106	3	—	—				
Δ.Δ.Μυρτέας.....	878	829	30	19	—				
Μυρτέα,η.....	351	345	6	—	—				
Λουτρά,τα.....	—	—	—	—	—				
Παλαιόμυλος,ο.....	379	344	17	18	—				
Πέρεβος,ο.....	148	140	7	1	—				
Δ.Δ.Νεροχωρίου.....	73	71	2	—	—				
Νεροχώριον,το.....	32	30	2	—	—				
Μελίγκοβα,η.....	18	18	—	—	—				
Μισάμπελλα,τα.....	23	23	—	—	—				
Δ.Δ.Παμφίου.....	107	102	5	—	—				
Πάμφιον,το.....	107	102	5	—	—				
Δ.Δ.Πέρκου.....	42	39	3	—	—				
Πέρκος,ο.....	42	39	3	—	—				
Δ.Δ.Πετροχωρίου.....	484	470	6	8	—				
Πετροχώριον,το.....	447	433	6	8	—				
Πριοναίικα,τα.....	37	37	—	—	—				
Δ.Δ.Σιταραλώνων.....	344	326	17	1	—				
Σιταράλωνα,τα.....	344	326	17	1	—				
Δ.Δ.Χαλικίου Αμβρακίας.....	144	137	7	—	—				






**Πίνακας 1. Μόνιμος πληθυσμός καταμεμημένος σε ομοδημότες, ετεροδημότες και αλλοδαπούς.  
Νόμιμος πληθυσμός καταμεμημένος σε διαμενόντες στο δήμο ή την κοινότητα που είναι δημότες, σε άλλους δήμους και κοινότητες  
και διαμενόντες στο εξωτερικό**

**γ) Δήμοι και κοινότητες, δημοτικά και κοινοτικά διαμερίσματα, οικισμοί**

*Απογραφή πληθυσμού της 18ης Μαρτίου 2001*

( συνέχεια )

Δήμοι/κοινότητες Δημοτικά/κοινοτικά διαμερίσματα Οικισμοί	Μόνιμος πληθυσμός					Νόμιμος πληθυσμός			
	Σύνολο	Ομοδημότες	Ετεροδημότες	Αλλοδαποί	Χωρίς υπηκοότητα - Αδιευκρίνιστη υπηκοότητα	Σύνολο	Διαμενόντες στο δήμο ή την κοινότητα που είναι δημότες	Διαμενόντες σε άλλους δήμους ή κοινότητες	Διαμενόντες στο εξωτερικό
Δάφνη,η.....	9	9	—	—	—				
Λαδικού,η.....	24	23	1	—	—				
Νεροσύρτης,ο.....	47	41	6	—	—				
Χαλίκιον,το.....	64	64	—	—	—				
Δ.Δ.Χρυσοβίτσας.....	146	125	19	2	—				
Χρυσοβίτσα,η.....	124	103	19	2	—				
Δοκμία,τα.....	17	17	—	—	—				
Ρόγγια,τα.....	5	5	—	—	—				
ΔΗΜΟΣ ΘΕΣΣΑΛΙΩΝ.....	7.199	6.602	406	191	—	8.770	6.602	2.159	9
Δ.Δ.Καινούργιου.....	3.150	2.893	205	52	—				
Καινούργιον,το.....	3.050	2.793	205	52	—				
Άνω Βλαχός,ο.....	87	87	—	—	—				
Κακαβάς,ο.....	13	13	—	—	—				
Καρραλίκια,τα.....	—	—	—	—	—				
Δ.Δ.Νέας Αβόρανης.....	936	826	62	48	—				
Νέα Αβόρανη,η.....	936	826	62	48	—				
Δ.Δ.Πανατωλίου.....	3.083	2.856	137	90	—				
Πανατώλιον,το.....	3.083	2.856	137	90	—				
Δ.Δ.Προσηλίων.....	30	27	2	1	—				
Προσήλια,τα.....	11	11	—	—	—				
Λάσπαι,αι.....	19	16	2	1	—				
ΔΗΜΟΣ ΙΝΑΧΟΥ.....	5.739	5.627	66	46	—	10.219	5.627	4.580	12
Δ.Δ.Χαλκιοπούλων.....	920	898	16	6	—				
Νέο Χαλκιοπούλο,το.....	574	561	8	5	—				
Άγιοι Θεόδωροι,οι.....	147	144	3	—	—				
Άγιος Βλάσιος,ο.....	20	17	3	—	—				
Άγιος Μηνάς,ο.....	37	36	—	1	—				
Αγραπιδόκαμπος,ο.....	57	57	—	—	—				
Ξωμερή,η.....	17	17	—	—	—				
Προσήλια,τα.....	10	10	—	—	—				
Χαλκιοπούλοι,οι.....	58	56	2	—	—				
Δ.Δ.Αγριδίου.....	309	309	—	—	—				
Νέον Αγριδιον,το.....	136	136	—	—	—				
Δρομίτσα,η.....	47	47	—	—	—				
Κάμινος,η.....	126	126	—	—	—				
Δ.Δ.Αλευράδας.....	117	115	2	—	—				
Αλευράδα,η.....	77	75	2	—	—				
Κρεμαστά Συκιάς,τα.....	20	20	—	—	—				
Πισιανά,τα.....	20	20	—	—	—				
Δ.Δ.Αμοργιανών.....	527	504	6	17	—				
Αμοργιανοί,οι.....	407	396	4	7	—				
Μαλαταϊκον,το.....	55	54	1	—	—				
Πραντικόν,το.....	4	3	—	1	—				
Χαμορίκι,το.....	61	51	1	9	—				
Δ.Δ.Βρουβιανών.....	332	326	6	—	—				
Βρουβιανά,τα.....	248	244	4	—	—				
Αυλάκιον,το.....	84	82	2	—	—				
Δ.Δ.Γιαννοπούλων.....	257	255	2	—	—				
Παλιάμπελα,τα.....	227	226	1	—	—				
Γιαννόπουλοι,οι.....	30	29	1	—	—				
Δ.Δ.Εμπεσού.....	593	578	8	7	—				
Εμπεσός,ο.....	465	451	7	7	—				
Γραμματσούλι,το.....	21	21	—	—	—				
Σκατζόκαμπος,ο.....	88	88	—	—	—				
Συκέα,η.....	10	10	—	—	—				
Φτελιά,η.....	9	8	1	—	—				
Δ.Δ.Μαλεσιάδας.....	464	463	1	—	—				
Νέα Μαλεσιάδα,η.....	397	396	1	—	—				
Άνω Κάμπος,ο.....	44	44	—	—	—				
Μαρανέλι,το.....	23	23	—	—	—				
Δ.Δ.Μπαμπαλιού.....	75	74	1	—	—				
Μπαμπαλιόν,το.....	75	74	1	—	—				
Δ.Δ.Πατιπούλου.....	667	663	2	2	—				
Πατιπούλον,το.....	94	94	—	—	—				
Θύαμος,ο.....	426	422	2	2	—				
Πετσάλια,τα.....	124	124	—	—	—				
Φράγκου,η.....	23	23	—	—	—				
Δ.Δ.Περδικακίου.....	423	409	7	7	—				
Περδικάκιον,το.....	373	361	5	7	—				
Πηγιάδα,τα.....	50	48	2	—	—				
Δ.Δ.Πετρώνας.....	233	230	2	1	—				
Πετρώνη,η.....	127	126	—	1	—				
Βαρκό Κυπριό,το.....	38	37	1	—	—				
Υπαπαντή,η.....	68	67	1	—	—				
Δ.Δ.Ποδογοράς (της πρώην κοινότητας Βαρετάδας 011106).....	151	143	8	—	—				
Ποδογορά,η.....	151	143	8	—	—				
Δ.Δ.Σταθά.....	460	457	1	2	—				



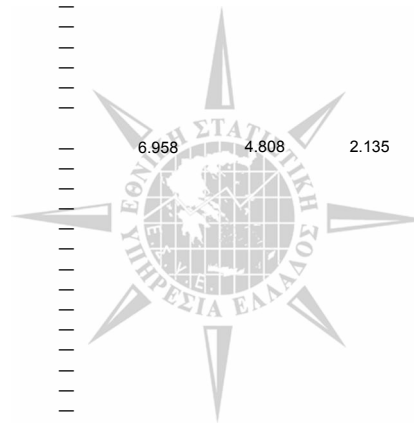
**Πίνακας 1. Μόνιμος πληθυσμός καταμεμημένος σε ομοδημότες, ετεροδημότες και αλλοδαπούς.  
Νόμιμος πληθυσμός καταμεμημένος σε διαμόνοντες στο δήμο ή την κοινότητα που είναι δημότες, σε άλλους δήμους και κοινότητες  
και διαμόνοντες στο εξωτερικό**

**γ) Δήμοι και κοινότητες, δημοτικά και κοινοτικά διαμερίσματα, οικισμοί**

*Απογραφή πληθυσμού της 18ης Μαρτίου 2001*

( συνέχεια )

Δήμοι/κοινότητες Δημοτικά/κοινοτικά διαμερίσματα Οικισμοί	Μόνιμος πληθυσμός				Νόμιμος πληθυσμός				
	Σύνολο	Ομοδημότες	Ετεροδημότες	Αλλοδαποί	Χωρίς υπηκοότητα - Αδιευκρίνιστη υπηκοότητα	Σύνολο	Διαμόνοντες στο δήμο ή την κοινότητα που είναι δημότες	Διαμόνοντες σε άλλους δήμους ή κοινότητες	Διαμόνοντες στο εξωτερικό
Σταθάς,ο.....	172	172	—	—	—				
Παυλιάδα,η.....	17	17	—	—	—				
Ποταμιά,η.....	271	268	1	2	—				
Δ.Δ.Τρικλίνου.....	211	203	4	4	—				
Τρίκλινον,το.....	194	186	4	4	—				
Αμπέλιον,το.....	17	17	—	—	—				
<b>ΔΗΜΟΣ ΚΕΚΡΟΠΙΑΣ.....</b>	<b>4.044</b>	<b>3.749</b>	<b>105</b>	<b>190</b>	<b>—</b>	<b>5.089</b>	<b>3.749</b>	<b>1.322</b>	<b>18</b>
Δ.Δ.Παλαίρου.....	2.299	2.080	57	162	—				
Πάλαϊρος,η.....	2.236	2.029	52	155	—				
Μονή Αγίου Δημητρίου,η.....	—	—	—	—	—				
Περιβόλια,τα.....	33	21	5	7	—				
Σκλάβαινα,τα.....	30	30	—	—	—				
Δ.Δ.Βάτου.....	7	5	2	—	—				
Βάτος,ο.....	7	5	2	—	—				
Δ.Δ.Περατιάς.....	350	324	22	4	—				
Περατιά,η.....	257	242	11	4	—				
Αγία Βαρβάρα,η.....	93	82	11	—	—				
Βαγιά,η (νησίς).....	—	—	—	—	—				
Φορτί,το (νησίς).....	—	—	—	—	—				
Δ.Δ.Πλαγιάς.....	1.013	990	16	7	—				
Πλαγιά,η.....	921	908	10	3	—				
Αμμούσα,η.....	85	75	6	4	—				
Παλιά Πλαγιά,η.....	7	7	—	—	—				
Δ.Δ.Πογωνιάς.....	375	350	8	17	—				
Πογωνιά,η.....	305	280	8	17	—				
Άγιος Νικόλαος,ο (νησίς).....	—	—	—	—	—				
Βαρκό,το.....	3	3	—	—	—				
Στενό,το.....	67	67	—	—	—				
<b>ΔΗΜΟΣ ΜΑΚΡΥΝΕΙΑΣ.....</b>	<b>4.591</b>	<b>4.412</b>	<b>46</b>	<b>133</b>	<b>—</b>	<b>6.976</b>	<b>4.412</b>	<b>2.552</b>	<b>12</b>
Δ.Δ.Γαβαλούς.....	1.289	1.215	19	55	—				
Γαβαλού,η.....	1.203	1.160	19	24	—				
Κουρτελαίικα,τα.....	86	55	—	31	—				
Δ.Δ.Αγίου Ανδρέου.....	839	822	1	16	—				
Άγιος Ανδρέας,ο.....	812	795	1	16	—				
Άνω Μετάπα,η.....	27	27	—	—	—				
Δ.Δ.Ακρών (Λιθοβούνιου).....	143	142	1	—	—				
Άκρα,αι (τ.Λιθοβούνιον,το).....	77	76	1	—	—				
Βαρκά,τα.....	40	40	—	—	—				
Σαράντη,η.....	26	26	—	—	—				
Δ.Δ.Δαφνιά.....	308	305	3	—	—				
Δαφνιάς,ο.....	290	287	3	—	—				
Παλαιοξέυγαρον,το.....	18	18	—	—	—				
Δ.Δ.Κάτω Μακρινούς.....	659	622	4	33	—				
Κάτω Μακρινού,η.....	659	622	4	33	—				
Δ.Δ.Καψοράχης (Παλαιοχωρίου).....	339	316	6	17	—				
Καψοράχη,η.....	335	315	6	14	—				
Παλαιοχώριον,το.....	4	1	—	3	—				
Δ.Δ.Μακρινούς.....	345	331	3	11	—				
Μακρινού,η.....	151	144	1	6	—				
Αγία Τριάς,η.....	42	42	—	—	—				
Άγιοι Απόστολοι,οι.....	56	55	1	—	—				
Κυψέλη,η.....	31	29	1	1	—				
Μεταξάς,ο.....	65	61	—	4	—				
Δ.Δ.Μεσαρίστης.....	376	371	5	—	—				
Μεσαρίστα,η.....	305	300	5	—	—				
Καζαναίικα,τα.....	32	32	—	—	—				
Παραδείσιον,το.....	16	16	—	—	—				
Τσιλιγιανναίικα,τα.....	23	23	—	—	—				
Δ.Δ.Ποταμούλας Μεσολογγίου.....	26	26	—	—	—				
Ποταμούλα,η.....	26	26	—	—	—				
Δ.Δ.Τριχωνίου.....	267	262	4	1	—				
Τριχώνιον,το.....	267	262	4	1	—				
<b>ΔΗΜΟΣ ΜΕΔΕΩΝΟΣ.....</b>	<b>4.983</b>	<b>4.808</b>	<b>69</b>	<b>106</b>	<b>—</b>	<b>6.958</b>	<b>4.808</b>	<b>2.135</b>	<b>15</b>
Δ.Δ.Κατούνας.....	2.488	2.359	46	83	—				
Κατούνα,η.....	2.339	2.227	46	66	—				
Άγιος Νικόλαος,ο.....	77	74	—	3	—				
Λουτράκιον,το.....	72	58	—	14	—				
Δ.Δ.Αετού.....	652	643	9	—	—				
Αετός,ο.....	652	643	9	—	—				
Δ.Δ.Αχυρών.....	79	78	1	—	—				
Αχυρά,τα.....	79	78	1	—	—				
Δ.Δ.Κομπωτής.....	474	454	7	13	—				
Κομπωτή,η.....	474	454	7	13	—				
Δ.Δ.Κονοπίνας.....	496	488	3	5	—				
Κονοπίνα,η.....	496	488	3	5	—				
Δ.Δ.Τρύφου.....	794	786	3	5	—				
Τρύφος,ο.....	794	786	3	5	—				



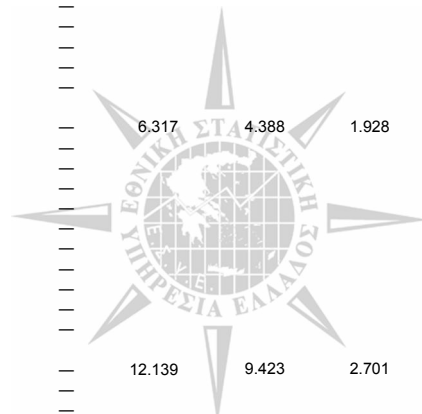
**Πίνακας 1. Μόνιμος πληθυσμός καταμεμημένος σε ομοδημότες, ετεροδημότες και αλλοδαπούς.  
Νόμιμος πληθυσμός καταμεμημένος σε διαμεμόντες στο δήμο ή την κοινότητα που είναι δημότες, σε άλλους δήμους και κοινότητες  
και διαμεμόντες στο εξωτερικό**

**γ) Δήμοι και κοινότητες, δημοτικά και κοινοτικά διαμεμίσματα, οικισμοί**

*Απογραφή πληθυσμού της 18ης Μαρτίου 2001*

(συνέχεια)

Δήμοι/κοινότητες Δημοτικά/κοινοτικά διαμεμίσματα Οικισμοί	Μόνιμος πληθυσμός				Νόμιμος πληθυσμός				
	Σύνολο	Ομοδημότες	Ετεροδημότες	Αλλοδαποί	Χωρίς υπηκοότητα - Αδιευκρίνιστη υπηκοότητα	Σύνολο	Διαμεμόντες στο δήμο ή την κοινότητα που είναι δημότες	Διαμεμόντες σε άλλους δήμους ή κοινότητες	Διαμεμόντες στο εξωτερικό
ΔΗΜΟΣ ΜΕΝΙΔΙΟΥ.....	2.237	1.963	203	71	—	3.444	1.963	1.475	6
Δ.Δ.Μενιδίου.....	1.466	1.200	195	71	—	—	—	—	—
Μενίδιον,το.....	984	758	162	64	—	—	—	—	—
Ελαιχώριον,το.....	30	30	—	—	—	—	—	—	—
Θεριακήσιον,το.....	157	154	3	—	—	—	—	—	—
Κατσούλι,το.....	35	16	17	2	—	—	—	—	—
Λαγκάδα,η.....	93	92	1	—	—	—	—	—	—
Συκούλα,η.....	167	150	12	5	—	—	—	—	—
Δ.Δ.Φλωριάδος.....	771	763	8	—	—	—	—	—	—
Φλωριάδα,η.....	140	139	1	—	—	—	—	—	—
Ελαιόφυτον,το.....	82	80	2	—	—	—	—	—	—
Καθαροβούνιον,το.....	94	91	3	—	—	—	—	—	—
Καστριώτισσα,η.....	55	54	1	—	—	—	—	—	—
Παλαιά Φλωριάδα,η (τ.Αγία Τριάδα,η).....	67	67	—	—	—	—	—	—	—
Παλαιόκαστρον,το.....	28	28	—	—	—	—	—	—	—
Χρυσσπηγή,η.....	206	205	1	—	—	—	—	—	—
Χρυσσορράχη,η.....	99	99	—	—	—	—	—	—	—
ΔΗΜΟΣ ΝΑΥΠΑΚΤΟΥ.....	18.259	14.596	2.476	1.187	—	18.174	14.596	3.524	54
Δ.Δ.Ναυπάκτου.....	13.254	10.063	2.134	1.057	—	—	—	—	—
Ναύπακτος,η.....	13.254	10.063	2.134	1.057	—	—	—	—	—
Δ.Δ.Αφροξυλιάς.....	451	448	—	3	—	—	—	—	—
Κάτω Αφροξυλιά,η.....	429	426	—	3	—	—	—	—	—
Άνω Αφροξυλιά,η.....	22	22	—	—	—	—	—	—	—
Δ.Δ.Βελβίνας.....	99	96	3	—	—	—	—	—	—
Βελβίνα,η.....	99	96	3	—	—	—	—	—	—
Δ.Δ.Βλαχομάνδρας.....	236	221	13	2	—	—	—	—	—
Βλαχομάνδρα,η.....	137	136	1	—	—	—	—	—	—
Γέφυρα Μπανιά,η.....	74	60	12	2	—	—	—	—	—
Σφηκαίικα,τα.....	25	25	—	—	—	—	—	—	—
Δ.Δ.Βομβοκούς.....	219	209	10	—	—	—	—	—	—
Βομβοκού,η.....	67	62	5	—	—	—	—	—	—
Άγιος Βασίλειος,ο.....	86	86	—	—	—	—	—	—	—
Λεύκα Βομβοκούς,η.....	42	37	5	—	—	—	—	—	—
Μάρμαρα,τα.....	24	24	—	—	—	—	—	—	—
Μονή Αγίου Ιωάννου,η.....	—	—	—	—	—	—	—	—	—
Δ.Δ.Δάφνης.....	775	723	33	19	—	—	—	—	—
Δάφνη,η.....	219	190	24	5	—	—	—	—	—
Κάτω Δάφνη,η.....	556	533	9	14	—	—	—	—	—
Δ.Δ.Λυγιά.....	1.137	937	143	57	—	—	—	—	—
Λυγιάς,ο.....	1.137	937	143	57	—	—	—	—	—
Δ.Δ.Μαμουλάδας.....	438	435	3	—	—	—	—	—	—
Κάτω Μαμουλάδα,η.....	356	353	3	—	—	—	—	—	—
Μαμουλάδα,η.....	82	82	—	—	—	—	—	—	—
Δ.Δ.Νεοκάστρου.....	60	50	8	2	—	—	—	—	—
Νεόκαστρον,το.....	49	41	6	2	—	—	—	—	—
Παλιάμπελα,τα.....	11	9	2	—	—	—	—	—	—
Δ.Δ.Ξηροπηγάδου.....	509	420	74	15	—	—	—	—	—
Ξηροπηγάδον,το.....	509	420	74	15	—	—	—	—	—
Δ.Δ.Παλαιοχωρακίου.....	61	51	9	1	—	—	—	—	—
Παλαιοχωράκιον,το.....	1	1	—	—	—	—	—	—	—
Μικρόν Παλαιοχωράκιον,το.....	60	50	9	1	—	—	—	—	—
Δ.Δ.Πιτσιαϊκών.....	209	196	10	3	—	—	—	—	—
Πιτσιαϊκά,τα.....	124	122	—	2	—	—	—	—	—
Καστράκιον,το.....	73	62	10	1	—	—	—	—	—
Συκιά,η.....	12	12	—	—	—	—	—	—	—
Δ.Δ.Ριγανίου.....	338	327	7	4	—	—	—	—	—
Ριγάνιον,το.....	257	253	3	1	—	—	—	—	—
Διάσελλον,το.....	25	24	—	1	—	—	—	—	—
Πόρος,ο.....	56	50	4	2	—	—	—	—	—
Δ.Δ.Σκάλας.....	473	420	29	24	—	—	—	—	—
Σκάλα,η.....	473	420	29	24	—	—	—	—	—
ΔΗΜΟΣ ΝΕΑΠΟΛΗΣ.....	5.185	4.388	686	111	—	6.317	4.388	1.928	1
Δ.Δ.Ελαιόφυτον.....	1.703	1.260	430	13	—	—	—	—	—
Ελαιόφυτον,το.....	270	222	44	4	—	—	—	—	—
Τριανταϊκα,τα.....	1.433	1.038	386	9	—	—	—	—	—
Δ.Δ.Μεγάλης Χώρας.....	1.242	1.081	131	30	—	—	—	—	—
Μεγάλη Χώρα,η.....	1.242	1.081	131	30	—	—	—	—	—
Δ.Δ.Νεάπολης.....	1.423	1.274	94	55	—	—	—	—	—
Νεάπολη,η (τ.Ρουσσαϊκά,τα).....	1.423	1.274	94	55	—	—	—	—	—
Δ.Δ.Σπολάιτης.....	817	773	31	13	—	—	—	—	—
Σπολάιτα,η.....	729	714	13	2	—	—	—	—	—
Αλώνια,τα.....	88	59	18	11	—	—	—	—	—
ΔΗΜΟΣ ΟΙΝΙΑΔΩΝ.....	10.103	9.423	180	500	—	12.139	9.423	2.701	15
Δ.Δ.Νεοχωρίου Μεσολογγίου.....	3.728	3.494	73	161	—	—	—	—	—
Νεοχώριον,το.....	3.213	2.995	72	146	—	—	—	—	—
Μαγούλα,η.....	383	381	1	1	—	—	—	—	—




**Πίνακας 1. Μόνιμος πληθυσμός καταμεμημένος σε ομοδημότες, ετεροδημότες και αλλοδαπούς.  
Νόμιμος πληθυσμός καταμεμημένος σε διαμεμόντες στο δήμο ή την κοινότητα που είναι δημότες, σε άλλους δήμους και κοινότητες  
και διαμεμόντες στο εξωτερικό**

**γ) Δήμοι και κοινότητες, δημοτικά και κοινοτικά διαμεμρίσματα, οικισμοί**

*Απογραφή πληθυσμού της 18ης Μαρτίου 2001*

( συνέχεια )

Δήμοι/κοινότητες Δημοτικά/κοινοτικά διαμεμρίσματα Οικισμοί	Μόνιμος πληθυσμός					Νόμιμος πληθυσμός			
	Σύνολο	Ομοδημότες	Ετεροδημότες	Αλλοδαποί	Χωρίς υπηκοότητα - Αδιευκρίνιστη υπηκοότητα	Σύνολο	Διαμεμόντες στο δήμο ή την κοινότητα που είναι δημότες	Διαμεμόντες σε άλλους δήμους ή κοινότητες	Διαμεμόντες στο εξωτερικό
Μάρμαρα,τα.....	132	118	—	14	—				
Δ.Δ.Γουριάς.....	987	889	20	78	—				
Γουριά,η.....	987	889	20	78	—				
Δ.Δ.Κατοχής.....	2.891	2.746	38	107	—				
Κατοχή,η.....	2.891	2.746	38	107	—				
Δ.Δ.Λεσινίου.....	898	831	31	36	—				
Λεσίνιον,το.....	898	831	31	36	—				
Δ.Δ.Μάστρου.....	627	592	7	28	—				
Μάστρον,το.....	471	446	6	19	—				
Πλατάνια,τα.....	156	146	1	9	—				
Δ.Δ.Πενταλόφου.....	972	871	11	90	—				
Πεντάλοφον,το.....	972	871	11	90	—				
ΔΗΜΟΣ ΠΑΝΑΙΤΩΛΙΚΟΥ.....	1.422	1.324	75	23	—	2.620	1.324	1.295	1
Δ.Δ.Σκουτεράς.....	559	521	22	16	—				
Σκουτερά,η.....	233	212	11	10	—				
Βαρκούλια,τα.....	37	28	6	3	—				
Ελληνικόν,το.....	74	71	—	3	—				
Ζευγαράκι,το.....	33	32	1	—	—				
Κακαβάς,ο.....	7	7	—	—	—				
Λίμνη,η.....	78	75	3	—	—				
Σταματογιανναίικα,τα.....	97	96	1	—	—				
Δ.Δ.Αγίας Βαρβάρας.....	106	98	6	2	—				
Αγία Βαρβάρα,η.....	106	98	6	2	—				
Δ.Δ.Αγίας Παρασκευής.....	220	192	23	5	—				
Αγία Παρασκευή,η.....	220	192	23	5	—				
Γεροβασίλης,ο.....	—	—	—	—	—				
Δ.Δ.Καστανούλας.....	47	38	9	—	—				
Καστανούλα,η.....	47	38	9	—	—				
Δ.Δ.Κερασέας.....	194	187	7	—	—				
Κερασέα,η.....	108	106	2	—	—				
Μαλεβρός,ο.....	51	51	—	—	—				
Παλαιοκαρυά,η.....	11	7	4	—	—				
Παλαιοκερασιά,η.....	24	23	1	—	—				
Δ.Δ.Στομμένων.....	296	288	8	—	—				
Στόμενα,τα.....	248	240	8	—	—				
Ξηράκια,τα.....	48	48	—	—	—				
ΔΗΜΟΣ ΠΑΡΑΒΟΛΑΣ.....	4.158	3.860	179	119	—	6.112	3.860	2.236	16
Δ.Δ.Παραβόλας.....	2.010	1.825	122	63	—				
Παραβόλα,η.....	1.306	1.203	58	45	—				
Αγία Βαρβάρα,η.....	64	44	20	—	—				
Κάτω Τραγάνα,η.....	279	261	17	1	—				
Πλατανιάς,ο.....	194	167	11	16	—				
Τραγάνα,η.....	167	150	16	1	—				
Δ.Δ.Αφράτου.....	24	23	—	1	—				
Αφράτον,το.....	24	23	—	1	—				
Δ.Δ.Καλλιθέας.....	294	281	10	3	—				
Καλλιθέα,η.....	268	258	7	3	—				
Λούστρα,η.....	26	23	3	—	—				
Δ.Δ.Κυρά Βγένας.....	124	119	3	2	—				
Κυρά Βγένα,η.....	124	119	3	2	—				
Δ.Δ.Λαμπιρίου.....	66	65	1	—	—				
Λαμπίριον,το.....	44	44	—	—	—				
Κάτω Λαμπίριον,το.....	22	21	1	—	—				
Δ.Δ.Νερομάννας.....	452	423	15	14	—				
Νερομάννα,η.....	128	117	1	10	—				
Βαρεία,η.....	134	119	11	4	—				
Δογρή,η.....	78	76	2	—	—				
Κρόον Νερόν,το.....	112	111	1	—	—				
Δ.Δ.Παλαιοκαρυάς.....	249	228	4	17	—				
Παλαιοκαρυά,η.....	155	135	3	17	—				
'Αγιος Γεώργιος,ο.....	94	93	1	—	—				
Δ.Δ.Παντανάσσης.....	572	539	17	16	—				
Παντανάσσα,η.....	572	539	17	16	—				
Δ.Δ.Περιστερίου.....	170	164	3	3	—				
Περιστερίον,το.....	138	135	2	1	—				
'Αγιος Ιωάννης,ο.....	32	29	1	2	—				
Δ.Δ.Σπαρτιά.....	197	193	4	—	—				
Σπαρτιάς,ο.....	66	64	2	—	—				
Μακρά Λογκά,η.....	66	65	1	—	—				
Στεκούλα,η.....	33	33	—	—	—				
Στριγανιά,η.....	32	31	1	—	—				
ΔΗΜΟΣ ΠΑΡΑΚΑΜΠΥΛΙΩΝ.....	2.532	2.432	66	34	—	4.392	2.432	1.954	6
Δ.Δ.Αγίου Βλασίου.....	333	315	18	—	—				
'Ανω 'Αγιος Βλάσιος,ο.....	105	100	5	—	—				
Αγία Παρασκευή,η (Δ.Δ.Αγίου Βλασίου).....	65	64	1	—	—				
Καραμαναίικα,τα.....	65	59	6	—	—				
Κάτω 'Αγιος Βλάσιος,ο.....	43	39	4	—	—				




**Πίνακας 1. Μόνιμος πληθυσμός καταμεμημένος σε ομοδημότες, ετεροδημότες και αλλοδαπούς.  
Νόμιμος πληθυσμός καταμεμημένος σε διαμεμόντες στο δήμο ή την κοινότητα που είναι δημότες, σε άλλους δήμους και κοινότητες  
και διαμεμόντες στο εξωτερικό**

**γ) Δήμοι και κοινότητες, δημοτικά και κοινοτικά διαμεμρίσματα, οικισμοί**

*Απογραφή πληθυσμού της 18ης Μαρτίου 2001*

( συνέχεια )

Δήμοι/κοινότητες Δημοτικά/κοινοτικά διαμεμρίσματα Οικισμοί	Μόνιμος πληθυσμός					Νόμιμος πληθυσμός			
	Σύνολο	Ομοδημότες	Ετεροδημότες	Αλλοδαποί	Χωρίς υπηκοότητα - Αδιευκρίνιστη υπηκοότητα	Σύνολο	Διαμεμόντες στο δήμο ή την κοινότητα που είναι δημότες	Διαμεμόντες σε άλλους δήμους ή κοινότητες	Διαμεμόντες στο εξωτερικό
Κάτω Κάμπος,ο.....	—	—	—	—	—	—	—	—	—
Λάπατο,το.....	21	19	2	—	—	—	—	—	
Μπόκρη,η.....	12	12	—	—	—	—	—	—	
Σκαλίνα,η.....	19	19	—	—	—	—	—	—	
Σοβολακίτικα,τα.....	3	3	—	—	—	—	—	—	
Δ.Δ.Αγαλιανού.....	55	52	3	—	—	—	—	—	
Αγαλιανός,ο.....	43	41	2	—	—	—	—	—	
Λακώματα,τα.....	7	6	1	—	—	—	—	—	
Χάραμα,το.....	5	5	—	—	—	—	—	—	
Δ.Δ.Αμπελίων.....	317	302	14	1	—	—	—	—	
Αμπέλια,τα.....	146	136	9	1	—	—	—	—	
Αυλακαί,αι.....	58	58	—	—	—	—	—	—	
Βαϊνάριον,το.....	47	43	4	—	—	—	—	—	
Δροσινιάτικα,τα.....	6	6	—	—	—	—	—	—	
Κράψη,η.....	22	22	—	—	—	—	—	—	
Πλάτανος,ο.....	19	18	1	—	—	—	—	—	
Σταυρός,ο.....	19	19	—	—	—	—	—	—	
Δ.Δ.Κυπαρίσσου.....	185	182	3	—	—	—	—	—	
Κυπαρίσσο,η.....	146	143	3	—	—	—	—	—	
Κελλάκια,τα.....	39	39	—	—	—	—	—	—	
Δ.Δ.Πεντακόρφου.....	325	320	5	—	—	—	—	—	
Πεντάκορφον,το.....	272	268	4	—	—	—	—	—	
Αγία Δευτέρα,η.....	27	27	—	—	—	—	—	—	
Αγία Παρασκευή,η (Δ.Δ.Πεντακόρφου).....	13	12	1	—	—	—	—	—	
Ανδρωνάικα,τα.....	13	13	—	—	—	—	—	—	
Δ.Δ.Ποταμούλας Τριχωνίδος.....	481	457	5	19	—	—	—	—	
Ποταμούλα,η.....	278	265	5	8	—	—	—	—	
Κελανίτης,ο.....	87	87	—	—	—	—	—	—	
Τσουναίικα,τα.....	116	105	—	11	—	—	—	—	
Δ.Δ.Σαργιάδας.....	334	321	1	12	—	—	—	—	
Σαργιάδα,η.....	177	164	1	12	—	—	—	—	
Αγία Βαρβάρα,η.....	48	48	—	—	—	—	—	—	
Κοκκινόλογγος,ο.....	32	32	—	—	—	—	—	—	
Λεντίνη,η.....	—	—	—	—	—	—	—	—	
Μαυρομύτη,η.....	5	5	—	—	—	—	—	—	
Ποτιστικό,το.....	19	19	—	—	—	—	—	—	
Φραγκόσκαλα,η.....	53	53	—	—	—	—	—	—	
Δ.Δ.Σιδήρων.....	64	63	1	—	—	—	—	—	
Χαραυγή,η.....	47	46	1	—	—	—	—	—	
Άγιος Βασίλειος,ο.....	4	4	—	—	—	—	—	—	
Ακριδαίικα,τα.....	13	13	—	—	—	—	—	—	
Δ.Δ.Χούνης.....	325	311	14	—	—	—	—	—	
Χούνη,η.....	142	128	14	—	—	—	—	—	
Κάμπος,ο.....	30	30	—	—	—	—	—	—	
Λάκκα,αι.....	3	3	—	—	—	—	—	—	
Λουτρά,τα.....	55	55	—	—	—	—	—	—	
Μπασδουναίικα,τα.....	18	18	—	—	—	—	—	—	
Παλιοχούνη,η.....	5	5	—	—	—	—	—	—	
Παλιοχώρια,τα.....	36	36	—	—	—	—	—	—	
Ρίον,το.....	14	14	—	—	—	—	—	—	
Σκιαδαίικα,τα.....	22	22	—	—	—	—	—	—	
Δ.Δ.Ψηλοβράχου.....	113	109	2	2	—	—	—	—	
Ψηλόβραχος,ο.....	63	61	—	2	—	—	—	—	
Αγία Τριάς Γούναρη,η.....	50	48	2	—	—	—	—	—	
ΔΗΜΟΣ ΠΛΑΤΑΝΟΥ.....	1.161	1.012	98	51	—	2.036	1.012	1.016	8
Δ.Δ.Πλατάνου.....	284	237	34	13	—	—	—	—	—
Πλάτανος,ο.....	224	178	34	12	—	—	—	—	—
Κάτω Πλάτανος,ο.....	60	59	—	1	—	—	—	—	—
Δ.Δ.Αγίου Δημητρίου.....	75	55	18	2	—	—	—	—	—
Άγιος Δημήτριος,ο.....	75	55	18	2	—	—	—	—	—
Δ.Δ.Αραχόβης.....	207	187	11	9	—	—	—	—	—
Αράχοβα,η.....	201	181	11	9	—	—	—	—	—
Κρανές,ο.....	6	6	—	—	—	—	—	—	—
Δ.Δ.Αχλαδοκάστρου.....	79	69	6	4	—	—	—	—	—
Αχλαδοκάστρον,το.....	79	69	6	4	—	—	—	—	—
Δ.Δ.Δενδροχωρίου.....	—	—	—	—	—	—	—	—	—
Δενδροχώριον,το.....	—	—	—	—	—	—	—	—	—
Δ.Δ.Καστανέας.....	23	21	2	—	—	—	—	—	—
Καστανέα,η.....	23	21	2	—	—	—	—	—	—
Δ.Δ.Κλεπάς.....	181	166	15	—	—	—	—	—	—
Κλεπά,η.....	181	166	15	—	—	—	—	—	—
Δ.Δ.Λιβαδακίου.....	14	10	3	1	—	—	—	—	—
Λιβαδάκιον,το.....	14	10	3	1	—	—	—	—	—
Δ.Δ.Νεοχωρίου Ναυπακτίας.....	150	146	4	—	—	—	—	—	—
Νεοχώριον,το.....	127	124	3	—	—	—	—	—	—
Πετρωτόν,το.....	23	22	1	—	—	—	—	—	—
Δ.Δ.Περδικόβρυσης.....	25	17	3	5	—	—	—	—	—
Περδικόβρυση,η.....	25	17	3	5	—	—	—	—	—
Δ.Δ.Περίσσης.....	56	54	2	—	—	—	—	—	—




**Πίνακας 1. Μόνιμος πληθυσμός καταμεμημένος σε ομοδημότες, ετεροδημότες και αλλοδαπούς.  
Νόμιμος πληθυσμός καταμεμημένος σε διαμεμόντες στο δήμο ή την κοινότητα που είναι δημότες, σε άλλους δήμους και κοινότητες  
και διαμεμόντες στο εξωτερικό**

**γ) Δήμοι και κοινότητες, δημοτικά και κοινοτικά διαμεμρίσματα, οικισμοί**

*Απογραφή πληθυσμού της 18ης Μαρτίου 2001*

( συνέχεια )

Δήμοι/κοινότητες Δημοτικά/κοινοτικά διαμεμρίσματα Οικισμοί	Μόνιμος πληθυσμός					Νόμιμος πληθυσμός			
	Σύνολο	Ομοδημότες	Ετεροδημότες	Αλλοδαποί	Χωρίς υπηκοότητα - Αδιευκρίνηση υπηκοότητα	Σύνολο	Διαμεμόντες στο δήμο ή την κοινότητα που είναι δημότες	Διαμεμόντες σε άλλους δήμους ή κοινότητες	Διαμεμόντες στο εξωτερικό
Περίστα,η.....	56	54	2	—	—				
Δ.Δ.Χόμορρη.....	67	50	—	17	—				
Χόμορρη,η.....	61	46	—	15	—				
Αγία Τριάς,η.....	6	4	—	2	—				
<b>ΔΗΜΟΣ ΠΥΛΛΗΝΗΣ.....</b>	<b>1.179</b>	<b>1.082</b>	<b>69</b>	<b>28</b>	<b>—</b>	<b>2.654</b>	<b>1.082</b>	<b>1.530</b>	<b>42</b>
Δ.Δ.Φαμίλας.....	155	143	11	1	—				
Πλατανιάς,ο.....	113	102	10	1	—				
Συκέα,η.....	27	27	—	—	—				
Φαμίλα,η.....	15	14	1	—	—				
Δ.Δ.Ανθοφύτου.....	46	37	2	7	—				
Ανθόφυτον,το.....	46	37	2	7	—				
Λεπτοκαρυά,η.....	—	—	—	—	—				
Δ.Δ.Γάβρου.....	50	45	5	—	—				
Γάβρος,ο.....	31	27	4	—	—				
Κουτσογιανναίικα,τα.....	19	18	1	—	—				
Δ.Δ.Δορβιτισάς.....	50	43	7	—	—				
Δορβιτισά,η.....	50	43	7	—	—				
Δ.Δ.Ελευθεριανής.....	98	86	7	5	—				
Ελευθεριανή,η.....	98	86	7	5	—				
Δ.Δ.Μηλέας.....	48	44	4	—	—				
Μηλέα,η.....	48	44	4	—	—				
Δ.Δ.Παλαιοπύργου.....	249	230	7	12	—				
Παλαιοπύργος,ο.....	210	192	7	11	—				
Περιβόλια,τα.....	39	38	—	1	—				
Δ.Δ.Ποκίστης.....	108	107	1	—	—				
Ποκίστα,η.....	108	107	1	—	—				
Δ.Δ.Σίμου.....	150	137	11	2	—				
Σίμος,ο.....	102	90	11	1	—				
Κάμπος,ο.....	25	24	—	1	—				
Παλαιοχώριον,το.....	23	23	—	—	—				
Δ.Δ.Στρανώμης.....	155	148	6	1	—				
Στρανώμα,η.....	58	54	3	1	—				
Άνω Κάμπος,ο.....	53	52	1	—	—				
Κάτω Κάμπος,ο.....	44	42	2	—	—				
Λουτρά Στάχτης,τα.....	—	—	—	—	—				
Δ.Δ.Στύλιας.....	70	62	8	—	—				
Στύλια,η.....	34	34	—	—	—				
Αγία Τριάδα,η.....	36	28	8	—	—				
<b>ΔΗΜΟΣ ΣΤΡΑΤΟΥ.....</b>	<b>6.144</b>	<b>5.664</b>	<b>227</b>	<b>253</b>	<b>—</b>	<b>7.997</b>	<b>5.664</b>	<b>2.322</b>	<b>11</b>
Δ.Δ.Στράτου.....	1.127	1.067	14	46	—				
Στράτος,ο.....	1.127	1.067	14	46	—				
Δ.Δ.Γουριωτίσσης.....	622	532	29	61	—				
Γουριωτίσσα,η.....	622	532	29	61	—				
Δ.Δ.Καστρακίου.....	442	417	13	12	—				
Καστράκιον,το.....	442	417	13	12	—				
Δ.Δ.Κυψέλης (Σφήνας).....	371	324	29	18	—				
Κυψέλη,η (τ.Σφήνα,η).....	371	324	29	18	—				
Δ.Δ.Λεπενούς.....	2.246	2.196	15	35	—				
Λεπενού,η.....	2.195	2.145	15	35	—				
Λαγκάδι,το.....	51	51	—	—	—				
Δ.Δ.Ματσουκίου.....	226	218	6	2	—				
Ματσουκίον,το.....	226	218	6	2	—				
Δ.Δ.Οχθίων.....	606	483	82	41	—				
Οχθία,τα.....	606	483	82	41	—				
Δ.Δ.Ρίγανης.....	504	427	39	38	—				
Ρίγανη,η.....	504	427	39	38	—				
<b>ΔΗΜΟΣ ΦΥΤΕΙΩΝ.....</b>	<b>2.550</b>	<b>2.380</b>	<b>111</b>	<b>59</b>	<b>—</b>	<b>3.766</b>	<b>2.380</b>	<b>1.384</b>	<b>2</b>
Δ.Δ.Φυτειών.....	1.713	1.575	85	53	—				
Φυτεία,αι.....	1.445	1.337	65	43	—				
Κουβαράς,ο.....	268	238	20	10	—				
Δ.Δ.Παππαδάτου.....	837	805	26	6	—				
Παππαδάτος,ο.....	501	474	23	4	—				
Άγιος Στέφανος,ο.....	123	119	2	2	—				
Ρίβιον,το.....	213	212	1	—	—				
<b>ΔΗΜΟΣ ΧΑΛΚΕΙΑΣ.....</b>	<b>2.568</b>	<b>2.347</b>	<b>108</b>	<b>113</b>	<b>—</b>	<b>3.663</b>	<b>2.347</b>	<b>1.312</b>	<b>4</b>
Δ.Δ.Τρικόρφου.....	409	398	6	5	—				
Τρικόρφον,το.....	409	398	6	5	—				
Δ.Δ.Άνω Βασιλικής.....	144	140	3	1	—				
Άνω Βασιλική,η.....	144	140	3	1	—				
Δ.Δ.Βασιλικής.....	300	272	16	12	—				
Κάτω Βασιλική,η.....	233	212	9	12	—				
Πέραμα,το.....	67	60	7	—	—				
Δ.Δ.Γαβρολίμνης.....	332	317	7	8	—				
Γαβρολίμνη,η.....	332	317	7	8	—				
Δ.Δ.Γαλατά.....	1.098	964	62	72	—				
Γαλατάς,ο.....	988	891	28	69	—				




**Πίνακας 1. Μόνιμος πληθυσμός καταμεμημένος σε ομοδημότες, ετεροδημότες και αλλοδαπούς.  
Νόμιμος πληθυσμός καταμεμημένος σε διαμενόντες στο δήμο ή την κοινότητα που είναι δημότες, σε άλλους δήμους και κοινότητες  
και διαμενόντες στο εξωτερικό**

**γ) Δήμοι και κοινότητες, δημοτικά και κοινοτικά διαμερίσματα, οικισμοί**

*Απογραφή πληθυσμού της 18ης Μαρτίου 2001*

(συνέχεια)

Δήμοι/κοινότητες Δημοτικά/κοινοτικά διαμερίσματα Οικισμοί	Μόνιμος πληθυσμός					Νόμιμος πληθυσμός			
	Σύνολο	Ομοδημότες	Ετεροδημότες	Αλλοδαποί	Χωρίς υπηκοότητα - Αδιευκρίνηστη υπηκοότητα	Σύνολο	Διαμενόντες στο δήμο ή την κοινότητα που είναι δημότες	Διαμενόντες σε άλλους δήμους ή κοινότητες	Διαμενόντες στο εξωτερικό
Κρουσινίον,το.....	110	73	34	3	—				
Δ.Δ.Καλαβρούζης.....	88	76	—	12	—				
Κάτω Καλαβρούζα,η.....	79	67	—	12	—				
Καλαβρούζα,η.....	9	9	—	—	—				
Δ.Δ.Περιθωρίου.....	197	180	14	3	—				
Περιθωρίον,το.....	197	180	14	3	—				
<b>1.2 ΝΟΜΟΣ ΒΟΙΩΤΙΑΣ</b>									
ΔΗΜΟΣ ΛΕΒΑΔΕΩΝ.....	22.072	17.712	3.348	1.012	—	21.814	17.712	4.062	40
Δ.Δ.Λεβαδένων.....	21.385	17.063	3.334	988	—				
Λεβάδεια,η.....	20.694	16.427	3.291	976	—				
Άγιος Νικόλαος,ο.....	24	24	—	—	—				
Ανάληψης,η.....	178	176	2	—	—				
Ελικών,ο.....	35	34	1	—	—				
Περαχώριον,το.....	282	236	34	12	—				
Σταθμός,ο.....	3	—	3	—	—				
Τζιμαίικα,τα.....	25	24	1	—	—				
Τσουκαλάδες,οι.....	144	142	2	—	—				
Δ.Δ.Λαφυστίου.....	402	377	7	18	—				
Λαφύστιον,το.....	402	377	7	18	—				
Δ.Δ.Ρωμαϊκού.....	285	272	7	6	—				
Ρωμαϊκον,το.....	285	272	7	6	—				
ΔΗΜΟΣ ΑΚΡΑΙΦΝΙΑΣ.....	3.090	2.714	226	150	—	3.504	2.714	788	2
Δ.Δ.Ακραϊφνίου.....	1.221	1.112	36	73	—				
Ακραϊφνιον,το.....	1.221	1.112	36	73	—				
Δ.Δ.Κάστρου.....	885	803	33	49	—				
Κάστρον,το.....	846	789	20	37	—				
Στροβίκιον,το.....	39	14	13	12	—				
Δ.Δ.Κοκκίνου.....	984	799	157	28	—				
Κόκκινον,το.....	768	712	38	18	—				
Άγιος Ιωάννης,ο.....	181	64	116	1	—				
Μονή Πελαγίας, η.....	15	13	2	—	—				
Σκροπονέρια,τα.....	20	10	1	9	—				
ΔΗΜΟΣ ΑΛΙΑΡΤΟΥ.....	6.205	5.090	615	500	—	6.875	5.090	1.778	7
Δ.Δ.Αλιάρτου.....	4.824	3.845	573	406	—				
Αλιάρτος,η.....	4.352	3.434	531	387	—				
Μάζιον,το.....	472	411	42	19	—				
Δ.Δ.Ευαγγελιστρίας.....	208	188	13	7	—				
Ευαγγελίστρια,η.....	189	170	12	7	—				
Μονή Ευαγγελιστρίας,η.....	19	18	1	—	—				
Δ.Δ.Πέτρας.....	388	344	16	28	—				
Πέτρα,η.....	388	344	16	28	—				
Δ.Δ.Σωληναρίου.....	355	307	12	36	—				
Σωληνάριον,το.....	355	307	12	36	—				
Δ.Δ.Υψηλάντου.....	430	406	1	23	—				
Υψηλάντης,ο.....	430	406	1	23	—				
ΔΗΜΟΣ ΑΡΑΧΟΒΗΣ.....	3.236	2.472	278	486	—	3.259	2.472	782	5
Δ.Δ.Αραχόβης.....	3.236	2.472	278	486	—				
Αράχοβα,η.....	3.071	2.374	241	456	—				
Ζεμενό Αραχόβης,το.....	59	28	15	16	—				
Καλύβια Λιβαδίου Αραχόβης,τα.....	106	70	22	14	—				
ΔΗΜΟΣ ΒΑΓΙΩΝ.....	4.162	3.299	259	604	—	4.049	3.299	737	13
Δ.Δ.Βαγίων.....	4.162	3.299	259	604	—				
Βάγια,τα.....	4.162	3.299	259	604	—				
ΔΗΜΟΣ ΔΑΥΛΕΙΑΣ.....	2.040	1.837	98	105	—	2.754	1.837	911	6
Δ.Δ.Δαυλείας.....	1.497	1.361	68	68	—				
Δαύλεια,η.....	1.493	1.359	66	68	—				
Μονή Κοιμήσεως Θεοτόκου Ιερουσαλήμ,η.....	4	2	2	—	—				
Δ.Δ.Μαυρονερίου.....	257	217	18	22	—				
Μαυρονέριον,το.....	246	214	17	15	—				
Σταθμός Δαυλείας,ο.....	11	3	1	7	—				
Δ.Δ.Παρορίου.....	286	259	12	15	—				
Παρόριον,το.....	286	259	12	15	—				
ΔΗΜΟΣ ΔΕΡΒΕΝΟΧΩΡΙΩΝ.....	2.119	1.848	83	188	—	2.370	1.848	521	1
Δ.Δ.Πύλης.....	812	723	37	52	—				
Πύλη,η.....	669	606	13	50	—				
Πάνακτον,το.....	96	82	13	1	—				
Πράσιον,το.....	47	35	11	1	—				
Δ.Δ.Δάφνης.....	139	115	—	24	—				
Δάφνη,η.....	139	115	—	24	—				
Δ.Δ.Σκούρτων.....	907	790	26	91	—				
Σκούρτα,τα.....	907	790	26	91	—				
Δ.Δ.Στεφάνης.....	261	220	20	21	—				




**Πίνακας 1. Μόνιμος πληθυσμός καταμεμημένος σε ομοδημότες, ετεροδημότες και αλλοδαπούς.  
Νόμιμος πληθυσμός καταμεμημένος σε διαμόνοντες στο δήμο ή την κοινότητα που είναι δημότες, σε άλλους δήμους και κοινότητες  
και διαμόνοντες στο εξωτερικό**

**γ) Δήμοι και κοινότητες, δημοτικά και κοινοτικά διαμερίσματα, οικισμοί**

*Απογραφή πληθυσμού της 18ης Μαρτίου 2001*

( συνέχεια )

Δήμοι/κοινότητες Δημοτικά/κοινοτικά διαμερίσματα Οικισμοί	Μόνιμος πληθυσμός					Νόμιμος πληθυσμός			
	Σύνολο	Ομοδημότες	Ετεροδημότες	Αλλοδαποί	Χωρίς υπηκοότητα - Αδιευκρίνηση υπηκοότητα	Σύνολο	Διαμόνοντες στο δήμο ή την κοινότητα που είναι δημότες	Διαμόνοντες σε άλλους δήμους ή κοινότητες	Διαμόνοντες στο εξωτερικό
Στεφάνη,η.....	261	220	20	21	—				
<b>ΔΗΜΟΣ ΔΙΣΤΟΜΟΥ.....</b>	<b>4.387</b>	<b>2.635</b>	<b>1.595</b>	<b>157</b>	<b>—</b>	<b>3.564</b>	<b>2.635</b>	<b>911</b>	<b>18</b>
Δ.Δ.Διστόμου.....	3.561	1.840	1.568	153	—				
Δίστομον,το.....	2.121	1.534	481	106	—				
Άγιος Νικόλαος,ο.....	45	15	27	3	—				
Παραλία Διστόμου,η.....	1.395	291	1.060	44	—				
Δ.Δ.Στερίου.....	826	795	27	4	—				
Στερίον,το.....	820	792	24	4	—				
Μονή Οσίου Λουκά,η.....	6	3	3	—	—				
<b>ΔΗΜΟΣ ΘΕΣΠΙΕΩΝ.....</b>	<b>5.481</b>	<b>4.660</b>	<b>148</b>	<b>673</b>	<b>—</b>	<b>6.508</b>	<b>4.660</b>	<b>1.830</b>	<b>18</b>
Δ.Δ.Θεσπιών.....	1.495	1.190	47	258	—				
Θεσπιά,αι.....	1.495	1.190	47	258	—				
Δ.Δ.Άσκηρς.....	818	723	17	78	—				
Άσκηρ,η.....	818	723	17	78	—				
Δ.Δ.Λεονταρίου.....	980	847	30	103	—				
Λεοντάριον,το.....	980	847	30	103	—				
Δ.Δ.Μαυροματίου.....	1.780	1.530	39	211	—				
Μαυρομάτιον,το.....	1.780	1.530	39	211	—				
Δ.Δ.Νεοχωρίου Θεσπιών.....	408	370	15	23	—				
Νεοχώριον,το.....	408	370	15	23	—				
<b>ΔΗΜΟΣ ΘΗΒΑΙΩΝ.....</b>	<b>24.443</b>	<b>19.016</b>	<b>3.045</b>	<b>2.382</b>	<b>—</b>	<b>22.940</b>	<b>19.016</b>	<b>3.874</b>	<b>50</b>
Δ.Δ.Θηβαίων.....	21.929	16.993	2.955	1.981	—				
Θήβαι,αι.....	21.929	16.993	2.955	1.981	—				
Δ.Δ.Αμπελοχωρίου.....	285	256	—	29	—				
Αμπελοχώριον,το.....	285	256	—	29	—				
Δ.Δ.Ελεώνος.....	741	587	48	106	—				
Ελεών,ο.....	741	587	48	106	—				
Δ.Δ.Μουρικίου.....	593	474	15	104	—				
Μουρικιον,το.....	425	335	9	81	—				
Καστρί,το.....	11	—	2	9	—				
Πλατανάκια,τα.....	157	139	4	14	—				
Δ.Δ.Νεοχωρακίου.....	521	385	8	128	—				
Νεοχωράκιον,το.....	521	385	8	128	—				
Δ.Δ.Υπάτου.....	374	321	19	34	—				
Υπάτον,το.....	371	321	16	34	—				
Μονή Μεταμορφώσεως Σωτήρος Σαγματά,η.....	3	—	3	—	—				
<b>ΔΗΜΟΣ ΘΙΣΒΗΣ.....</b>	<b>3.276</b>	<b>2.628</b>	<b>253</b>	<b>395</b>	<b>—</b>	<b>4.447</b>	<b>2.628</b>	<b>1.808</b>	<b>11</b>
Δ.Δ.Δομβραίνης.....	1.087	843	66	178	—				
Δομβραίνα,η.....	1.019	812	51	156	—				
Άγιος Νικόλαος,ο.....	52	15	15	22	—				
Μονή Μακαριωτίσεως,η.....	16	16	—	—	—				
Δ.Δ.Ελλοπίας.....	547	478	20	49	—				
Ελλοπία,η.....	547	478	20	49	—				
Δ.Δ.Θίσβης.....	309	266	23	20	—				
Θίσβη,η.....	305	264	21	20	—				
Όρμος Αγίου Ιωάννου,ο.....	4	2	2	—	—				
Δ.Δ.Ξηρονομής.....	546	387	94	65	—				
Ξηρονομή,η.....	408	332	37	39	—				
Αλυκή,η.....	138	55	57	26	—				
Δ.Δ.Προδρόμου.....	787	654	50	83	—				
Προδρόμος,ο.....	631	552	25	54	—				
Παραλία,η.....	156	102	25	29	—				
<b>ΔΗΜΟΣ ΚΟΡΩΝΕΙΑΣ.....</b>	<b>3.932</b>	<b>3.367</b>	<b>219</b>	<b>346</b>	<b>—</b>	<b>5.545</b>	<b>3.367</b>	<b>2.167</b>	<b>11</b>
Δ.Δ.Αγίου Γεωργίου.....	1.981	1.759	134	88	—				
Άγιος Γεώργιος,ο.....	1.981	1.759	134	88	—				
Δ.Δ.Αγίας Άννας.....	318	261	9	48	—				
Αγία Άννα,η.....	251	212	4	35	—				
Ζελίσα,η.....	15	—	2	13	—				
Μονή Οσίου Σεραφείμ Δομβούς,η.....	52	49	3	—	—				
Δ.Δ.Αγίας Τριάδος.....	937	737	31	169	—				
Αγία Τριάς,η.....	937	737	31	169	—				
Δ.Δ.Αλαλκομενών.....	191	141	28	22	—				
Αλαλκομενά,αι.....	88	62	26	—	—				
Άγιος Αθανάσιος,ο.....	103	79	2	22	—				
Δ.Δ.Κορωνείας.....	505	469	17	19	—				
Κορώνεια,η.....	320	303	13	4	—				
Αγία Παρασκευή,η.....	185	166	4	15	—				
<b>ΔΗΜΟΣ ΟΙΝΟΦΥΤΩΝ.....</b>	<b>7.869</b>	<b>5.147</b>	<b>1.203</b>	<b>1.519</b>	<b>—</b>	<b>5.957</b>	<b>5.147</b>	<b>802</b>	<b>8</b>
Δ.Δ.Οινοφύτων.....	6.079	3.733	1.107	1.239	—				
Οινόφυτα,τα.....	3.247	1.767	610	870	—				
Δήλεσι,το.....	2.832	1.966	497	369	—				
Δ.Δ.Αγίου Θωμά.....	1.425	1.090	89	246	—				
Άγιος Θωμάς,ο.....	1.425	1.090	89	246	—				
Δ.Δ.Κλειδίου.....	365	324	7	34	—				






**Πίνακας 1. Μόνιμος πληθυσμός καταμεμημένος σε ομοδημότες, ετεροδημότες και αλλοδαπούς.  
Νόμιμος πληθυσμός καταμεμημένος σε διαμενοντες στο δήμο ή την κοινότητα που είναι δημότες, σε άλλους δήμους και κοινότητες  
και διαμενοντες στο εξωτερικό**

**γ) Δήμοι και κοινότητες, δημοτικά και κοινοτικά διαμερίσματα, οικισμοί**

*Απογραφή πληθυσμού της 18ης Μαρτίου 2001*

(συνέχεια)

Δήμοι/κοινότητες Δημοτικά/κοινοτικά διαμερίσματα Οικισμοί	Μόνιμος πληθυσμός					Νόμιμος πληθυσμός			
	Σύνολο	Ομοδημότες	Ετεροδημότες	Αλλοδαποί	Χωρίς υπηκοότητα - Αδιευκρίνιστη υπηκοότητα	Σύνολο	Διαμενοντες στο δήμο ή την κοινότητα που είναι δημότες	Διαμενοντες σε άλλους δήμους ή κοινότητες	Διαμενοντες στο εξωτερικό
Κλειδίον,το.....	365	324	7	34	—				
ΔΗΜΟΣ ΟΡΧΟΜΕΝΟΥ.....	9.942	8.869	330	743	—	11.829	8.869	2.928	32
Δ.Δ.Ορχομενού.....	5.653	5.042	208	403	—				
Ορχομενός,ο.....	5.653	5.042	208	403	—				
Δ.Δ.Αγίου Δημητρίου.....	1.050	965	26	59	—				
Άγιος Δημήτριος,ο.....	951	872	20	59	—				
Μαυρόγεια,τα.....	99	93	6	—	—				
Δ.Δ.Αγίου Σπυριδωνος.....	355	326	9	20	—				
Άγιος Σπυριδών,ο.....	282	264	8	10	—				
Άγιος Ανδρέας,ο.....	73	62	1	10	—				
Δ.Δ.Διονύσου.....	704	627	23	54	—				
Διόνυσος,ο.....	704	627	23	54	—				
Δ.Δ.Καρυάς.....	301	283	9	9	—				
Καρυά,η.....	301	283	9	9	—				
Δ.Δ.Λουτσίου.....	383	343	8	32	—				
Λούτσιον,το.....	383	343	8	32	—				
Δ.Δ.Πάυλου.....	1.355	1.169	31	155	—				
Πάυλος,ο.....	1.355	1.169	31	155	—				
Δ.Δ.Πύργου.....	141	114	16	11	—				
Πύργος,ο.....	141	114	16	11	—				
ΔΗΜΟΣ ΠΛΑΤΑΙΩΝ.....	4.205	3.764	114	327	—	5.431	3.764	1.661	6
Δ.Δ.Καπαρελλίου.....	1.478	1.270	55	153	—				
Καπαρέλλιον,το.....	1.405	1.207	53	145	—				
Άγιος Βασίλειος,ο.....	61	52	2	7	—				
Καλαμάκι,το.....	12	11	—	1	—				
Δ.Δ.Λεύκτρων.....	936	874	17	45	—				
Λεύκτρα,τα.....	918	862	13	43	—				
Παραλία Λιβαδόστρας,η.....	18	12	4	2	—				
Δ.Δ.Λουτουφίου.....	307	240	22	45	—				
Λουτούφιον,το.....	307	240	22	45	—				
Δ.Δ.Μελισσοχωρίου.....	594	544	12	38	—				
Μελισσοχώριον,το.....	594	544	12	38	—				
Δ.Δ.Πλαταιών.....	890	836	8	46	—				
Πλαταιαί,αι.....	883	830	8	45	—				
Μονή Αγίας Τριάδος,η.....	7	6	—	1	—				
ΔΗΜΟΣ ΣΧΗΜΑΤΑΡΙΟΥ.....	7.092	3.590	2.091	1.411	—	4.117	3.590	522	5
Δ.Δ.Σχηματαρίου.....	7.092	3.590	2.091	1.411	—				
Σχηματάριον,το.....	4.812	2.582	1.159	1.071	—				
Οινόη,η.....	307	252	12	43	—				
Πλάκα Δήλεσι,η.....	1.973	756	920	297	—				
ΔΗΜΟΣ ΤΑΝΑΓΡΑΣ.....	4.076	2.797	344	935	—	3.437	2.797	629	11
Δ.Δ.Άρματος.....	1.081	726	26	329	—				
Άρμα,το.....	1.081	726	26	329	—				
Δ.Δ.Ασωπτίας.....	1.192	963	37	192	—				
Ασωπτία,η.....	1.192	963	37	192	—				
Δ.Δ.Καλλιθέας.....	682	485	8	189	—				
Καλλιθέα,η.....	682	485	8	189	—				
Δ.Δ.Τανάγρας.....	1.121	623	273	225	—				
Τανάγρα,η.....	878	614	40	224	—				
Παναγία,η.....	243	9	233	1	—				
ΔΗΜΟΣ ΧΑΙΡΩΝΕΙΑΣ.....	1.946	1.760	73	113	—	2.678	1.760	911	7
Δ.Δ.Χαιρωνείας.....	726	671	28	27	—				
Χαιρώνεια,η.....	726	671	28	27	—				
Δ.Δ.Αγίου Βλασίου.....	374	353	16	5	—				
Άγιος Βλάσιος,ο.....	374	353	16	5	—				
Δ.Δ.Ακοντίου.....	145	127	4	14	—				
Ακόντιον,το.....	145	127	4	14	—				
Δ.Δ.Ανθοχωρίου.....	238	205	10	23	—				
Ανθοχώριον,το.....	238	205	10	23	—				
Δ.Δ.Βασιλικών.....	64	56	4	4	—				
Βασιλικά,τα.....	64	56	4	4	—				
Δ.Δ.Θουρίου.....	195	165	4	26	—				
Θούριον,το.....	195	165	4	26	—				
Δ.Δ.Προσήλιου.....	82	65	6	11	—				
Προσήλιον,το.....	82	65	6	11	—				
Δ.Δ.Προφήτου Ηλία.....	122	118	1	3	—				
Προφήτης Ηλίας,ο.....	122	118	1	3	—				
ΚΟΙΝΟΤΗΤΑ ΑΝΤΙΚΥΡΑΣ.....	2.179	1.291	600	288	—	1.719	1.291	415	13
Κ.Δ.Αντικύρας.....	2.179	1.291	600	288	—				
Αντικύρα,η.....	2.103	1.255	569	279	—				
Αγία Σωτήρα,η.....	—	—	—	—	—				
Άγιος Ισίδωρος,ο.....	76	36	31	9	—				




**Πίνακας 1. Μόνιμος πληθυσμός καταμεμημένος σε ομοδημότες, ετεροδημότες και αλλοδαπούς.  
Νόμιμος πληθυσμός καταμεμημένος σε διαμενόντες στο δήμο ή την κοινότητα που είναι δημότες, σε άλλους δήμους και κοινότητες  
και διαμενόντες στο εξωτερικό**

**γ) Δήμοι και κοινότητες, δημοτικά και κοινοτικά διαμερίσματα, οικισμοί**

*Απογραφή πληθυσμού της 18ης Μαρτίου 2001*

*( συνέχεια )*

Δήμοι/κοινότητες Δημοτικά/κοινοτικά διαμερίσματα Οικισμοί	Μόνιμος πληθυσμός				Χωρίς υπηκοότητα - Αδιευκρίνηση υπηκοότητα	Νόμιμος πληθυσμός			
	Σύνολο	Ομοδημότες	Ετεροδημότες	Αλλοδαποί		Σύνολο	Διαμενόντες στο δήμο ή την κοινότητα που είναι δημότες	Διαμενόντες σε άλλους δήμους ή κοινότητες	Διαμενόντες στο εξωτερικό
ΚΟΙΝΟΤΗΤΑ ΚΥΡΙΑΚΙΟΥ.....	2.161	2.015	52	94	—	2.535	2.015	516	4
Κ.Δ.Κυριακίου.....	2.161	2.015	52	94	—	—	—	—	—
Κυριάκιον,το.....	2.021	1.887	52	82	—	—	—	—	—
Άγιος Αθανάσιος,ο.....	15	13	—	2	—	—	—	—	—
Καρυώπι,το.....	39	39	—	—	—	—	—	—	—
Παναγία Καλαμιώτισσα,η.....	54	51	—	3	—	—	—	—	—
Ταρσός,ο.....	32	25	—	7	—	—	—	—	—
<b>1.3 ΝΟΜΟΣ ΕΥΒΟΙΑΣ</b>									
ΔΗΜΟΣ ΧΑΛΚΙΔΕΩΝ.....	55.264	40.287	12.541	2.436	—	47.532	40.287	7.100	145
Δ.Δ.Χαλκιδέων.....	55.264	40.287	12.541	2.436	—	—	—	—	—
Χαλκίς,η.....	55.264	40.287	12.541	2.436	—	—	—	—	—
Πασάς,ο (νησίς).....	—	—	—	—	—	—	—	—	—
ΔΗΜΟΣ ΑΙΔΗΨΟΥ.....	6.482	5.591	477	414	—	6.982	5.591	1.369	22
Δ.Δ.Λουτρών Αιδηψού.....	4.605	3.899	377	329	—	—	—	—	—
Λουτρά Αιδηψού,τα.....	2.697	2.203	253	241	—	—	—	—	—
Αιδηψός,η.....	1.310	1.187	79	44	—	—	—	—	—
Ήλια,τα.....	303	279	16	8	—	—	—	—	—
Μασούνης,ο.....	14	4	—	10	—	—	—	—	—
Μονή Αγίου Γεωργίου,η.....	8	2	6	—	—	—	—	—	—
Παιδοπούλη,η.....	10	—	10	—	—	—	—	—	—
Παραλία Αγίου Νικολάου,η.....	236	198	12	26	—	—	—	—	—
Πολύλοφον,το.....	27	26	1	—	—	—	—	—	—
Δ.Δ.Αγίου.....	1.116	999	70	47	—	—	—	—	—
Άγιος,ο.....	893	850	20	23	—	—	—	—	—
Αγιόκαμπος,ο.....	137	89	24	24	—	—	—	—	—
Βαρβάρη,η.....	60	57	3	—	—	—	—	—	—
Βίγλα,η.....	17	—	17	—	—	—	—	—	—
Πλατανιάς,ο.....	3	3	—	—	—	—	—	—	—
Σκεπαστή,η.....	6	—	6	—	—	—	—	—	—
Δ.Δ.Γιάλτρων.....	761	693	30	38	—	—	—	—	—
Γιάλτρα,τα.....	666	652	9	5	—	—	—	—	—
Άγιος Γεώργιος Γιάλτρων,ο.....	30	6	6	18	—	—	—	—	—
Λουτρά Γιάλτρων,τα.....	40	32	8	—	—	—	—	—	—
Ροδοδάφνη,η.....	25	3	7	15	—	—	—	—	—
ΔΗΜΟΣ ΑΜΑΡΥΝΘΙΩΝ.....	6.898	5.970	530	398	—	7.466	5.970	1.479	17
Δ.Δ.Αμαρύνθου.....	3.940	3.263	389	288	—	—	—	—	—
Αμαρύνθος,η.....	3.904	3.251	372	281	—	—	—	—	—
Γαλάζια Νερά,τα.....	36	12	17	7	—	—	—	—	—
Δ.Δ.Άνω Βάθειας.....	465	419	28	18	—	—	—	—	—
Άνω Βάθεια,η.....	385	352	16	17	—	—	—	—	—
Κουκάκι,το.....	62	50	11	1	—	—	—	—	—
Μονή Αγίου Νικολάου,η.....	18	17	1	—	—	—	—	—	—
Δ.Δ.Γυμνού.....	1.979	1.841	76	62	—	—	—	—	—
Γυμνό,το.....	1.953	1.818	73	62	—	—	—	—	—
Μεταμόρφωσης,η.....	26	23	3	—	—	—	—	—	—
Δ.Δ.Καλλιθέας.....	374	324	26	24	—	—	—	—	—
Καλλιθέα,η.....	374	324	26	24	—	—	—	—	—
Δ.Δ.Σέτας.....	140	123	11	6	—	—	—	—	—
Σέτα,η.....	86	76	5	5	—	—	—	—	—
Κάτω Σέτα,η.....	54	47	6	1	—	—	—	—	—
ΔΗΜΟΣ ΑΝΘΗΔΩΝΟΣ.....	5.871	4.013	1.536	322	—	4.597	4.013	583	1
Δ.Δ.Δροσιάς.....	4.674	3.018	1.437	219	—	—	—	—	—
Δροσιά,η.....	3.835	2.753	888	194	—	—	—	—	—
Κρόνια,η.....	20	9	9	2	—	—	—	—	—
Κιτυπονήσιον,το (νησίς).....	—	—	—	—	—	—	—	—	—
Ξηρόβρυση,η.....	819	256	540	23	—	—	—	—	—
Προφήτης Ηλίας,ο.....	—	—	—	—	—	—	—	—	—
Δ.Δ.Λουκισίων (τ.Ανθηδώνας).....	1.197	995	99	103	—	—	—	—	—
Λουκίσι,τα.....	1.010	917	15	78	—	—	—	—	—
Ανθηδώνη,η.....	137	55	71	11	—	—	—	—	—
Σκροπονέρια,τα.....	11	5	4	2	—	—	—	—	—
Υλίκη,η.....	39	18	9	12	—	—	—	—	—
ΔΗΜΟΣ ΑΡΤΕΜΙΣΙΟΥ.....	3.996	3.705	223	68	—	4.843	3.705	1.127	11
Δ.Δ.Αρτεμισίου.....	871	767	65	39	—	—	—	—	—
Αρτεμισιον,το.....	359	312	31	16	—	—	—	—	—
Πευκίον,το.....	512	455	34	23	—	—	—	—	—
Δ.Δ.Αγδινών.....	190	177	12	1	—	—	—	—	—
Αγδίναι,αι.....	190	177	12	1	—	—	—	—	—
Δ.Δ.Αγριοβοτάνου.....	298	291	7	—	—	—	—	—	—
Αγριοβότανον,το.....	298	291	7	—	—	—	—	—	—
Ποντικονήσιον,το (νησίς).....	—	—	—	—	—	—	—	—	—
Δ.Δ.Ασμηγίου.....	807	722	73	12	—	—	—	—	—
Ασμηγίον,το.....	771	714	45	12	—	—	—	—	—
Κεφαλές,οι.....	36	8	28	—	—	—	—	—	—




**Πίνακας 1. Μόνιμος πληθυσμός καταμεμημένος σε ομοδημότες, ετεροδημότες και αλλοδαπούς.  
Νόμιμος πληθυσμός καταμεμημένος σε διαμεμόντες στο δήμο ή την κοινότητα που είναι δημότες, σε άλλους δήμους και κοινότητες  
και διαμεμόντες στο εξωτερικό**

**γ) Δήμοι και κοινότητες, δημοτικά και κοινοτικά διαμεμρίσματα, οικισμοί**

Απογραφή πληθυσμού της 18ης Μαρτίου 2001

( συνέχεια )

Δήμοι/κοινότητες Δημοτικά/κοινοτικά διαμεμρίσματα Οικισμοί	Μόνιμος πληθυσμός					Νόμιμος πληθυσμός			
	Σύνολο	Ομοδημότες	Ετεροδημότες	Αλλοδαποί	Χωρίς υπηκοότητα - Αδιευκρίνιστη υπηκοότητα	Σύνολο	Διαμεμόντες στο δήμο ή την κοινότητα που είναι δημότες	Διαμεμόντες σε άλλους δήμους ή κοινότητες	Διαμεμόντες στο εξωτερικό
Δ.Δ.Βασιλικών.....	753	715	34	4	—				
Βασιλικά,τα.....	525	512	12	1	—				
Τσαπουρνιά,η.....	79	72	6	1	—				
Ψαρπούλι,το.....	149	131	16	2	—				
Δ.Δ.Γερακιούς.....	169	162	2	5	—				
Γερακιού,η.....	169	162	2	5	—				
Δ.Δ.Γουβών.....	528	509	14	5	—				
Γούβαι,αι.....	471	458	8	5	—				
Καστρίον,το.....	33	33	—	—	—				
Παλαιόκαστρο,το.....	24	18	6	—	—				
Δ.Δ.Ελληνικών.....	380	362	16	2	—				
Ελληνικά,τα.....	351	342	8	1	—				
Άγιος Νικόλαος,ο.....	29	20	8	1	—				
<b>ΔΗΜΟΣ ΑΥΛΙΔΟΣ.....</b>	<b>7.714</b>	<b>5.455</b>	<b>1.228</b>	<b>1.030</b>	<b>1</b>	<b>6.195</b>	<b>5.455</b>	<b>738</b>	<b>2</b>
Δ.Δ.Βαθέος.....	3.715	2.527	512	676	—				
Βαθύ,το.....	2.612	2.029	249	334	—				
Μικρόν Βαθύ,το.....	204	50	88	66	—				
Παραλία,η.....	676	385	141	150	—				
Ριτσώνα,η.....	223	63	34	126	—				
Δ.Δ.Καλοχωρίου-Παντειχίου (Καλού Χωρίου-Παντειχίου).....	840	709	78	52	1				
Καλοχώρι-Παντειχι,το (τ.Καλόν Χωρίον,το).....	840	709	78	52	1				
Δ.Δ.Παραλίας Αυλίδος.....	2.193	1.558	479	156	—				
Παραλία Αυλίδος,η.....	2.193	1.558	479	156	—				
Δ.Δ.Φάρου.....	966	661	159	146	—				
Φάρος,ο.....	966	661	159	146	—				
<b>ΔΗΜΟΣ ΑΥΛΩΝΟΣ.....</b>	<b>4.707</b>	<b>4.281</b>	<b>248</b>	<b>178</b>	<b>—</b>	<b>6.385</b>	<b>4.281</b>	<b>2.078</b>	<b>26</b>
Δ.Δ.Αυλωναρίου.....	1.429	1.270	97	62	—				
Αυλωνάριον,το.....	709	640	39	30	—				
Δάφνη,η.....	227	200	22	5	—				
Ελαία,η.....	11	11	—	—	—				
Λοφίσκος,ο.....	324	284	21	19	—				
Μονή Αγίου Χαράλάμπος Λευκών,η.....	6	6	—	—	—				
Χάνια,τα.....	152	129	15	8	—				
Δ.Δ.Αγίου Γεωργίου.....	261	238	7	16	—				
Άγιος Γεώργιος,ο.....	261	238	7	16	—				
Δ.Δ.Αχλαδερής.....	765	709	46	10	—				
Συκέαι,αι.....	365	347	17	1	—				
Αχλαδερή,η.....	181	171	5	5	—				
Κάλαμος,ο.....	25	12	12	1	—				
Κορασίδα,η.....	26	18	8	—	—				
Περιβόλια,τα.....	168	161	4	3	—				
Δ.Δ.Νεοχωρίου.....	536	505	22	9	—				
Νεοχώριον,το.....	536	505	22	9	—				
Δ.Δ.Οκτωνιάς.....	761	710	24	27	—				
Οκτωνιά,η.....	679	632	20	27	—				
Άγιος Μερκούριος,ο.....	6	6	—	—	—				
Μουρτερή,η.....	76	72	4	—	—				
Δ.Δ.Ορίου.....	407	357	21	29	—				
Όριον,το.....	400	352	19	29	—				
Μυρτιά,η.....	7	5	2	—	—				
Δ.Δ.Πυργίου.....	233	213	15	5	—				
Πυργίον,το.....	233	213	15	5	—				
Δ.Δ.Ωρολογίου.....	315	279	16	20	—				
Ωρολόγιον,το.....	242	216	7	19	—				
Αγία Θέκλα,η.....	51	46	4	1	—				
Πρινάκιον,το.....	22	17	5	—	—				
<b>ΔΗΜΟΣ ΔΙΡΦΥΩΝ.....</b>	<b>6.265</b>	<b>5.510</b>	<b>281</b>	<b>474</b>	<b>—</b>	<b>8.420</b>	<b>5.510</b>	<b>2.886</b>	<b>24</b>
Δ.Δ.Στενής Δίρφους.....	807	751	45	11	—				
Στενή Δίρφους,η.....	618	575	32	11	—				
Κάτω Στενή,η.....	187	174	13	—	—				
Πύργος,ο.....	2	2	—	—	—				
Δ.Δ.Αγίου Αθανασίου.....	330	306	14	10	—				
Άγιος Αθανάσιος,ο.....	330	306	14	10	—				
Δ.Δ.Αμφιθέας.....	250	228	4	18	—				
Αμφιθέα,η.....	250	228	4	18	—				
Δ.Δ.Βούνων.....	105	84	9	12	—				
Βούναι,οι.....	105	84	9	12	—				
Δ.Δ.Γλυφάδας.....	212	189	18	5	—				
Γλυφάδα,η.....	115	100	15	—	—				
Αγρισσυκέα,η.....	35	29	3	3	—				
Κοτσίκια,τα.....	22	22	—	—	—				
Νίκη,η.....	40	38	—	2	—				
Δ.Δ.Θεολόγου.....	518	434	41	43	—				
Θεολόγος,ο.....	518	434	41	43	—				
Δ.Δ.Καθενών.....	581	505	30	46	—				
Καθενοί,οι.....	581	505	30	46	—				
Δ.Δ.Καμπιών.....	301	274	9	18	—				




**Πίνακας 1. Μόνιμος πληθυσμός κατανεμημένος σε ομοδημότες, ετεροδημότες και αλλοδαπούς.  
Νόμιμος πληθυσμός κατανεμημένος σε διαμένοντες στο δήμο ή την κοινότητα που είναι δημότες, σε άλλους δήμους και κοινότητες  
και διαμένοντες στο εξωτερικό**

**γ) Δήμοι και κοινότητες, δημοτικά και κοινοτικά διαμερίσματα, οικισμοί**

*Απογραφή πληθυσμού της 18ης Μαρτίου 2001*

*(συνέχεια)*

Δήμοι/κοινότητες Δημοτικά/κοινοτικά διαμερίσματα Οικισμοί	Μόνιμος πληθυσμός					Νόμιμος πληθυσμός			
	Σύνολο	Ομοδημότες	Ετεροδημότες	Αλλοδαποί	Χωρίς υπηκοότητα - Αδιευκρίνηστη υπηκοότητα	Σύνολο	Διαμένοντες στο δήμο ή την κοινότητα που είναι δημότες	Διαμένοντες σε άλλους δήμους ή κοινότητες	Διαμένοντες στο εξωτερικό
Καμπιά,τα.....	274	264	9	1	—				
Κάτω Καμπιά,τα.....	18	5	—	13	—				
Σκουτέριον,το.....	9	5	—	4	—				
Δ.Δ.Λούτσας.....	283	261	12	10	—				
Λούτσα,η.....	283	261	12	10	—				
Δ.Δ.Μίστρου.....	429	395	14	20	—				
Μίστρος,ο.....	314	281	14	19	—				
Άνω Μίστρος,ο.....	112	111	—	1	—				
Μαυρόπουλον,το.....	3	3	—	—	—				
Δ.Δ.Παλιούρα.....	602	552	29	21	—				
Παλιούρας,ο.....	602	552	29	21	—				
Δ.Δ.Πισσώνος.....	738	488	33	217	—				
Πισσώνας,ο.....	738	488	33	217	—				
Δ.Δ.Πούρνου.....	378	335	9	34	—				
Πούρνος,ο.....	378	335	9	34	—				
Δ.Δ.Στροπώνων.....	731	708	14	9	—				
Στρόπωνες,αι.....	580	566	9	5	—				
Αγία Ειρήνη,η.....	46	45	—	1	—				
Λάμαρη,η.....	81	79	1	1	—				
Παραλία Χιλιάδου,η.....	24	18	4	2	—				
<b>ΔΗΜΟΣ ΔΙΣΤΥΩΝ.....</b>	<b>5.080</b>	<b>4.420</b>	<b>309</b>	<b>350</b>	<b>1</b>	<b>5.625</b>	<b>4.420</b>	<b>1.192</b>	<b>13</b>
Δ.Δ.Κριεζών.....	976	830	46	100	—				
Κριεζά,τα.....	722	598	33	91	—				
Δροσιά,η.....	254	232	13	9	—				
Δ.Δ.Αργυρού.....	478	361	25	91	1				
Αργυρόν,το.....	321	287	4	30	—				
Άγιος Δημήτριος,ο.....	72	44	12	16	—				
Μπούφαλον,το.....	85	30	9	45	1				
Δ.Δ.Βέλους.....	601	534	30	37	—				
Βέλος,το.....	601	534	30	37	—				
Δ.Δ.Δύστου.....	699	638	21	40	—				
Δύστος,η.....	566	518	17	31	—				
Κουτουμουλάς,ο.....	133	120	4	9	—				
Δ.Δ.Ζαράκων.....	706	645	55	6	—				
Ζάρακες,αι.....	676	623	48	5	—				
Παραλία Ζαράκων,η.....	30	22	7	1	—				
Δ.Δ.Κοσκίνων.....	445	410	14	21	—				
Κόσκινα,τα.....	353	322	10	21	—				
Αλώνια,τα.....	92	88	4	—	—				
Δ.Δ.Λεπούρων.....	318	262	48	8	—				
Λέπουρα,τα.....	318	262	48	8	—				
Δ.Δ.Πετριών.....	857	740	70	47	—				
Πετριά,αι.....	250	233	11	6	—				
Άγιοι Απόστολοι,αι.....	583	493	54	36	—				
Κλιμάκι,το.....	9	6	3	—	—				
Λιάναμμο,η.....	15	8	2	5	—				
<b>ΔΗΜΟΣ ΕΛΥΜΝΙΩΝ.....</b>	<b>5.108</b>	<b>4.777</b>	<b>238</b>	<b>93</b>	<b>—</b>	<b>6.195</b>	<b>4.777</b>	<b>1.409</b>	<b>9</b>
Δ.Δ.Λίμνης.....	2.397	2.177	161	59	—				
Λίμνη,η.....	1.916	1.753	114	49	—				
Κατούνια,τα.....	13	10	—	3	—				
Μονή Αγίου Νικολάου Γαλατάκη,η.....	15	11	4	—	—				
Μυρτιάς,ο.....	234	232	2	—	—				
Ρετινόλακκος,ο.....	12	12	—	—	—				
Σηπιάς,η.....	130	90	34	6	—				
Χρόνια,η.....	77	69	7	1	—				
Δ.Δ.Κεχριών.....	763	748	6	9	—				
Κεχριά,αι.....	501	488	6	7	—				
Δάφνη,η.....	262	260	—	2	—				
Δ.Δ.Κουρκουλών.....	357	352	5	—	—				
Κουρκουλοί,αι.....	357	352	5	—	—				
Δ.Δ.Ροβιών.....	1.351	1.268	59	24	—				
Ροβιά,αι.....	1.086	1.029	41	16	—				
Δαμιά,τα.....	79	74	4	1	—				
Δρυμώνα,η.....	71	66	2	3	—				
Καλαμούδιον,το.....	43	39	3	1	—				
Κούλουρος,ο.....	—	—	—	—	—				
Μαρούλιον,το.....	12	9	1	2	—				
Μονή Οσίου Δαυίδ Γέροντος,η.....	18	13	5	—	—				
Παλαιχώριον,το.....	42	38	3	1	—				
Δ.Δ.Σκεπαστής.....	240	232	7	1	—				
Σκεπαστή,η.....	240	232	7	1	—				
<b>ΔΗΜΟΣ ΕΡΕΤΡΙΑΣ.....</b>	<b>5.320</b>	<b>4.106</b>	<b>735</b>	<b>479</b>	<b>—</b>	<b>4.988</b>	<b>4.106</b>	<b>874</b>	<b>8</b>
Δ.Δ.Ερέτριας.....	5.320	4.106	735	479	—				
Ερέτρια,η.....	3.166	2.558	284	324	—				
Αγία Τριάς,η (νησίς).....	—	—	—	—	—				
Γέροντας,ο.....	26	19	7	—	—				
Μαγούλα,η.....	952	683	191	78	—				




**Πίνακας 1. Μόνιμος πληθυσμός κατανεμημένος σε ομοδημότες, ετεροδημότες και αλλοδαπούς.  
Νόμιμος πληθυσμός κατανεμημένος σε διαμένοντες στο δήμο ή την κοινότητα που είναι δημότες, σε άλλους δήμους και κοινότητες  
και διαμένοντες στο εξωτερικό**

**γ) Δήμοι και κοινότητες, δημοτικά και κοινοτικά διαμερίσματα, οικισμοί**

*Απογραφή πληθυσμού της 18ης Μαρτίου 2001*

*(συνέχεια)*

Δήμοι/κοινότητες Δημοτικά/κοινοτικά διαμερίσματα Οικισμοί	Μόνιμος πληθυσμός					Νόμιμος πληθυσμός			
	Σύνολο	Ομοδημότες	Ετεροδημότες	Αλλοδαποί	Χωρίς υπηκοότητα - Αδιευκρίνηστη υπηκοότητα	Σύνολο	Διαμένοντες στο δήμο ή την κοινότητα που είναι δημότες	Διαμένοντες σε άλλους δήμους ή κοινότητες	Διαμένοντες στο εξωτερικό
Μαλακώντα,η.....	1.176	846	253	77	—				
ΔΗΜΟΣ ΙΣΤΙΑΙΑΣ.....	7.329	6.641	464	224	—	9.007	6.641	2.354	12
Δ.Δ.Ιστιαίας.....	5.368	4.742	423	203	—				
Ιστιαία,η.....	4.164	3.597	383	184	—				
Άγιος Γεώργιος,ο.....	393	363	20	10	—				
Κανατάδικα,τα.....	44	42	1	1	—				
Νέα Σινασός,η.....	596	573	15	8	—				
Νεοχώριον,το.....	171	167	4	—	—				
Δ.Δ.Αβγαριάς.....	125	125	—	—	—				
Αβγαριά,η.....	125	125	—	—	—				
Δ.Δ.Βουτά.....	379	376	3	—	—				
Βουτάς,ο.....	240	238	2	—	—				
Κυπαρίσιον,το.....	62	62	—	—	—				
Σήμια,η.....	77	76	1	—	—				
Δ.Δ.Γαλατσάδων.....	194	185	4	5	—				
Γαλατσάδες,αι.....	91	87	3	1	—				
Καματιάδες,αι.....	103	98	1	4	—				
Δ.Δ.Γαλατσώννας.....	88	88	—	—	—				
Γαλατσώνα,η.....	88	88	—	—	—				
Δ.Δ.Καμαρίων.....	439	404	19	16	—				
Καμάρια,τα.....	439	404	19	16	—				
Δ.Δ.Κοκκινομηλέας.....	118	116	2	—	—				
Κοκκινομηλέα,η.....	118	116	2	—	—				
Δ.Δ.Κρουονερίτη.....	222	220	2	—	—				
Κρουονερίτης,ο.....	222	220	2	—	—				
Δ.Δ.Μηλειών.....	213	213	—	—	—				
Μηλέαι,αι.....	213	213	—	—	—				
Δ.Δ.Μονοκαρυάς.....	183	172	11	—	—				
Μονοκαρυά,η.....	44	42	2	—	—				
Κάτω Μονοκαρυά,η.....	139	130	9	—	—				
ΔΗΜΟΣ ΚΑΡΥΣΤΟΥ.....	6.854	5.930	498	425	1	7.478	5.930	1.537	11
Δ.Δ.Καρύστου.....	4.942	4.187	371	383	1				
Κάρυστος,η.....	4.902	4.157	365	379	1				
Ζαρμπουταϊκά,τα.....	38	30	4	4	—				
Σφυριδούπολη,η.....	2	—	2	—	—				
Δ.Δ.Αετού.....	437	388	39	10	—				
Αετός,ο.....	331	300	26	5	—				
Ακρωτήρι,το.....	8	8	—	—	—				
Μετόχιον,το.....	79	74	3	2	—				
Μπούρος,ο.....	19	6	10	3	—				
Δ.Δ.Γραμπιάς.....	293	272	11	10	—				
Γραμπιά,η.....	180	169	7	4	—				
Μεκουνίδα,η.....	92	86	3	3	—				
Ρούκλια,τα.....	21	17	1	3	—				
Δ.Δ.Καλυβίων.....	697	619	58	20	—				
Καλύβια,τα.....	697	619	58	20	—				
Δ.Δ.Μύλων.....	150	142	6	2	—				
Μύλοι,οι.....	150	142	6	2	—				
Δ.Δ.Πλατανιστού.....	335	322	13	—	—				
Πλατανιστός,ο.....	153	150	3	—	—				
Άγιοι,οι.....	7	7	—	—	—				
Ελαιών,ο.....	35	30	5	—	—				
Επανωχώριον,το.....	29	29	—	—	—				
Καστρί,το.....	29	28	1	—	—				
Μανδηλού,η (νησίς).....	—	—	—	—	—				
Πηδουλαϊκά,τα.....	25	25	—	—	—				
Ποτάμιον,το.....	57	53	4	—	—				
ΔΗΜΟΣ ΚΗΡΕΩΣ.....	6.060	5.735	242	83	—	7.799	5.735	2.024	40
Δ.Δ.Μαντουδίου.....	1.902	1.823	64	15	—				
Μαντουδίον,το.....	1.901	1.822	64	15	—				
Φούρνοι,οι.....	1	1	—	—	—				
Δ.Δ.Βλαχιάς.....	208	202	6	—	—				
Βλαχιά,η.....	192	186	6	—	—				
Σαρακήνικον,το.....	16	16	—	—	—				
Δ.Δ.Δαφνούσσης.....	103	100	1	2	—				
Δαφνούσσα,η.....	67	64	1	2	—				
Τρούπιον,το.....	36	36	—	—	—				
Δ.Δ.Κηρίνου.....	807	765	26	16	—				
Κηρίνος,η.....	687	656	18	13	—				
Ζωοδόχος Πηγή,η.....	97	93	2	2	—				
Κρύα Βρύση,η.....	23	16	6	1	—				
Δ.Δ.Μετοχίου Κηρέως.....	220	220	—	—	—				
Μετόχιον,το.....	220	220	—	—	—				
Δ.Δ.Πηλίου.....	723	692	25	6	—				
Πήλιον,το.....	723	692	25	6	—				
Δ.Δ.Προκοπίου.....	1.020	944	50	26	—				
Προκόπιον,το.....	1.020	944	50	26	—				




**Πίνακας 1. Μόνιμος πληθυσμός καταμεμημένος σε ομοδημότες, ετεροδημότες και αλλοδαπούς.  
Νόμιμος πληθυσμός καταμεμημένος σε διαμεμόντες στο δήμο ή την κοινότητα που είναι δημότες, σε άλλους δήμους και κοινότητες  
και διαμεμόντες στο εξωτερικό**

**γ) Δήμοι και κοινότητες, δημοτικά και κοινοτικά διαμερίσματα, οικισμοί**

*Απογραφή πληθυσμού της 18ης Μαρτίου 2001*

( συνέχεια )

Δήμοι/κοινότητες Δημοτικά/κοινοτικά διαμερίσματα Οικισμοί	Μόνιμος πληθυσμός					Νόμιμος πληθυσμός			
	Σύνολο	Ομοδημότες	Ετεροδημότες	Αλλοδαποί	Χωρίς υπηκοότητα - Αδιευκρίνητη υπηκοότητα	Σύνολο	Διαμεμόντες στο δήμο ή την κοινότητα που είναι δημότες	Διαμεμόντες σε άλλους δήμους ή κοινότητες	Διαμεμόντες στο εξωτερικό
Δ.Δ. Σπαθαρίου.....	360	343	15	2	—				
Σπαθαρίον,το.....	243	228	13	2	—				
Καλύβια,τα.....	117	115	2	—	—				
Δ.Δ. Στροφυλιάς.....	534	477	46	11	—				
Στροφυλιά,η.....	534	477	46	11	—				
Δ.Δ. Φαράκλας.....	183	169	9	5	—				
Φαράκλα,η.....	183	169	9	5	—				
<b>ΔΗΜΟΣ ΚΟΝΙΣΤΡΩΝ.....</b>	<b>3.541</b>	<b>3.228</b>	<b>200</b>	<b>113</b>	<b>—</b>	<b>5.359</b>	<b>3.228</b>	<b>2.122</b>	<b>9</b>
Δ.Δ. Κονιστρών.....	782	714	36	32	—				
Κονίστρα,αι.....	626	573	23	30	—				
Διρρεύματα,τα.....	156	141	13	2	—				
Δ.Δ. Αγίου Βλασίου.....	392	350	31	11	—				
'Αγιος Βλάσιος,ο.....	343	306	26	11	—				
Λόκας,ο.....	49	44	5	—	—				
Δ.Δ.'Ανω Κουρουνίου.....	103	83	9	11	—				
'Ανω Κουρουνιον,το.....	103	83	9	11	—				
Δ.Δ. Βρύσης.....	507	447	36	24	—				
Βρύση,η.....	321	283	18	20	—				
Γαία,τα.....	47	47	—	—	—				
Επισκοπή,η.....	103	87	12	4	—				
Νεοχώριον,το.....	36	30	6	—	—				
Δ.Δ. Καδίου.....	331	318	7	6	—				
Κάδιον,το.....	219	209	7	3	—				
Γιάννηδες,οι.....	112	109	—	3	—				
Δ.Δ. Κάτω Κουρουνίου.....	110	98	9	3	—				
Κάτω Κουρουνιον,το.....	110	98	9	3	—				
Δ.Δ. Κήπων.....	276	252	21	3	—				
Κήποι,οι.....	257	236	19	2	—				
Κοκκινοεκκλησιές,οι.....	7	4	2	1	—				
Σπηλιά,αι.....	12	12	—	—	—				
Δ.Δ. Κρεμαστού.....	135	134	1	—	—				
Κρεμαστός,ο.....	135	134	1	—	—				
Δ.Δ. Μακρυχωρίου.....	93	90	3	—	—				
Μακρυχώριον,το.....	93	90	3	—	—				
Δ.Δ. Μανικίων.....	177	171	6	—	—				
Μανίκια,τα.....	177	171	6	—	—				
Δ.Δ. Μονοδρύου.....	635	571	41	23	—				
Μονόδρυον,το.....	541	486	32	23	—				
Κοίλιον,το.....	94	85	9	—	—				
<b>ΔΗΜΟΣ ΚΥΜΗΣ.....</b>	<b>7.738</b>	<b>6.820</b>	<b>486</b>	<b>432</b>	<b>—</b>	<b>11.035</b>	<b>6.820</b>	<b>4.189</b>	<b>26</b>
Δ.Δ. Κύμης.....	3.392	2.871	295	226	—				
Κύμη,η.....	2.919	2.496	218	205	—				
Αγία Μαρίνα,η.....	5	2	3	—	—				
Μισόκαμπος,ο.....	48	39	7	2	—				
Μονή Σωτήρος,η.....	21	21	—	—	—				
Παραλία Κύμης,η.....	299	248	33	18	—				
Πεπισούνας,ο.....	7	7	—	—	—				
Πρασούδα,η (νησίς).....	—	—	—	—	—				
Σχολή Εμποροπλοιάρχων Κύμης,η.....	11	1	10	—	—				
Χηλή,η.....	82	57	24	1	—				
Δ.Δ. Ανδρωνιάνων.....	458	412	18	28	—				
Ανδρωνιάνοι,οι.....	402	359	15	28	—				
Δένδρα,τα.....	56	53	3	—	—				
Δ.Δ.'Ανω Ποταμιάς.....	144	132	9	3	—				
'Ανω Ποταμιά,η.....	144	132	9	3	—				
Δ.Δ. Βιτάλων.....	582	556	7	19	—				
Βίταλα,τα.....	580	554	7	19	—				
Κάμπος,ο (Δ.Δ. Βιτάλων).....	2	2	—	—	—				
Χαροκόπος,ο.....	—	—	—	—	—				
Δ.Δ. Ενορίας.....	250	238	3	9	—				
Ενορία,η.....	250	238	3	9	—				
Δ.Δ. Καλημεριάνων.....	265	223	17	25	—				
Καλημεριάνοι,οι.....	245	203	17	25	—				
Γραμματικιάνοι,οι.....	6	6	—	—	—				
Μεντούλης,ο.....	14	14	—	—	—				
Δ.Δ. Μαλετιάνων.....	119	107	12	—	—				
Μαλετιάνοι,οι.....	108	98	10	—	—				
Καζάρμα,η.....	11	9	2	—	—				
Δ.Δ. Μετοχίου Διρφύων.....	431	416	7	8	—				
Μετόχιον,το.....	226	217	3	6	—				
'Αγιοι Απόστολοι,οι.....	133	132	1	—	—				
Κούτουρλα,τα.....	56	56	—	—	—				
Παραλία Μετοχίου,η.....	16	11	3	2	—				
Δ.Δ. Οξύλιθου.....	1.216	1.084	81	51	—				
Οξύλιθος,ο.....	1.061	960	59	42	—				
Κάμπος,ο (Δ.Δ. Οξύλιθου).....	14	11	3	—	—				
Κληματάριον,το.....	26	23	3	—	—				
Μεσονήσι,το.....	14	14	—	—	—				



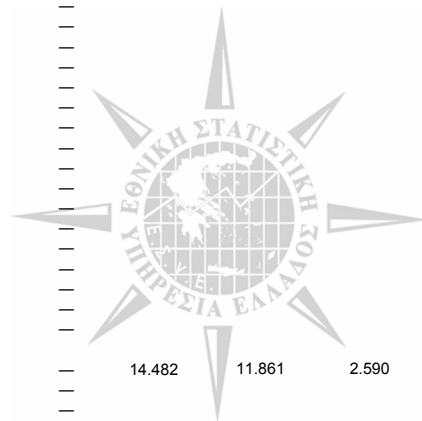
**Πίνακας 1. Μόνιμος πληθυσμός καταμεμημένος σε ομοδημότες, ετεροδημότες και αλλοδαπούς.  
Νόμιμος πληθυσμός καταμεμημένος σε διαμεμόντες στο δήμο ή την κοινότητα που είναι δημότες, σε άλλους δήμους και κοινότητες  
και διαμεμόντες στο εξωτερικό**

**γ) Δήμοι και κοινότητες, δημοτικά και κοινοτικά διαμεμίσματα, οικισμοί**

*Απογραφή πληθυσμού της 18ης Μαρτίου 2001*

*( συνέχεια )*

Δήμοι/κοινότητες Δημοτικά/κοινοτικά διαμεμίσματα Οικισμοί	Μόνιμος πληθυσμός				Χωρίς υπηκοότητα - Αδιευκρίνηση υπηκοότητα	Νόμιμος πληθυσμός			
	Σύνολο	Ομοδημότες	Ετεροδημότες	Αλλοδαποί		Σύνολο	Διαμεμόντες στο δήμο ή την κοινότητα που είναι δημότες	Διαμεμόντες σε άλλους δήμους ή κοινότητες	Διαμεμόντες στο εξωτερικό
Μονή Μάντζαρη,η.....	6	1	5	—	—				
Παραλία,η.....	95	75	11	9	—				
Δ.Δ.Πλατάνας.....	385	345	17	23	—				
Πλατάνα,η.....	385	345	17	23	—				
Δ.Δ.Πύργου.....	222	193	6	23	—				
Πύργος,ο.....	214	186	5	23	—				
Καλλιανόι,οι.....	8	7	1	—	—				
Δ.Δ.Ταξιαρχών.....	274	243	14	17	—				
Ταξιαρχαί,οι.....	274	243	14	17	—				
<b>ΔΗΜΟΣ ΛΗΛΑΝΤΙΩΝ.....</b>	<b>15.389</b>	<b>12.972</b>	<b>1.591</b>	<b>826</b>	<b>—</b>	<b>14.753</b>	<b>12.972</b>	<b>1.765</b>	<b>16</b>
Δ.Δ.Βασιλικού.....	6.412	5.316	718	378	—				
Βασιλικόν,το.....	6.412	5.316	718	378	—				
Δ.Δ.Αγίου Νικολάου.....	2.618	2.316	85	217	—				
Άγιος Νικόλαος,ο.....	2.618	2.316	85	217	—				
Δ.Δ.Αφρατίου.....	1.396	1.295	61	40	—				
Αφράτιον,το.....	1.381	1.285	58	38	—				
Γυρίσματα,τα.....	7	3	2	2	—				
Λεχριές,οι.....	8	7	1	—	—				
Δ.Δ.Μύτικα.....	1.634	1.219	310	105	—				
Μύτικας,ο.....	1.634	1.219	310	105	—				
Δ.Δ.Νέας Λαμψάκου.....	1.933	1.524	356	53	—				
Νέα Λάμψακος,η.....	1.933	1.524	356	53	—				
Δ.Δ.Φύλλων.....	1.396	1.302	61	33	—				
Φύλλα,τα.....	1.284	1.197	55	32	—				
Καμάριον,το.....	12	11	1	—	—				
Μονή Αγίου Γεωργίου Άρμα,η.....	7	5	2	—	—				
Πανόραμα,το.....	93	89	3	1	—				
<b>ΔΗΜΟΣ ΜΑΡΜΑΡΙΟΥ.....</b>	<b>2.895</b>	<b>2.537</b>	<b>173</b>	<b>185</b>	<b>—</b>	<b>3.324</b>	<b>2.537</b>	<b>786</b>	<b>1</b>
Δ.Δ.Μαρμαρίου.....	1.247	962	132	153	—				
Μαρμαρίον,το.....	963	723	108	132	—				
Αγία Μαρίνα,η.....	15	8	7	—	—				
Άγιος Κωνσταντίνος,ο.....	65	61	—	4	—				
Διασταύρωση,η.....	44	38	5	1	—				
Κοκκίνης,ο.....	5	—	2	3	—				
Κρύα Βρύση, η.....	17	11	5	1	—				
Λυκόρεμα,το.....	20	16	2	2	—				
Μεγαλόνησος Πεταλιών,η (νησίς).....	—	—	—	—	—				
Παναγία,η.....	50	44	—	6	—				
Παραλία Φηγιά,η.....	47	40	3	4	—				
Τραγονήσιον,το (νησίς).....	—	—	—	—	—				
Φηγιάς,ο.....	21	21	—	—	—				
Χερσονήσιον,το (νησίς).....	—	—	—	—	—				
Δ.Δ.Αγίου Δημητρίου.....	298	277	4	17	—				
Άγιος Δημήτριος,ο.....	298	277	4	17	—				
Δ.Δ.Ακταίου.....	85	84	1	—	—				
Ακταίον,το.....	77	76	1	—	—				
Εκάλη,η.....	8	8	—	—	—				
Δ.Δ.Γιαννιπίσιου.....	223	214	8	1	—				
Γιαννίσιον,το.....	72	70	2	—	—				
Κάτω Γιαννίτσι,το.....	53	52	1	—	—				
Πόθειον,το.....	98	92	5	1	—				
Δ.Δ.Καλλιανού.....	327	325	2	—	—				
Καλλιανός,ο.....	178	177	1	—	—				
Αγαθόν,το.....	59	59	—	—	—				
Βράχος,ο.....	9	9	—	—	—				
Καλέργον,το.....	38	38	—	—	—				
Λενοσαίοι,οι.....	27	27	—	—	—				
Σώτεια,η.....	16	15	1	—	—				
Δ.Δ.Κατσαρωνίου.....	155	141	8	6	—				
Κατσαρώνιον,το.....	124	114	6	4	—				
Χωνί,το.....	31	27	2	2	—				
Δ.Δ.Μελισσώνος.....	20	19	1	—	—				
Μελισσών,ο.....	20	19	1	—	—				
Δ.Δ.Παραδεισίου.....	224	217	6	1	—				
Παραδείσιον,το.....	119	115	3	1	—				
Αλέξης,ο.....	55	54	1	—	—				
Χάνια,τα.....	50	48	2	—	—				
Δ.Δ.Στουππαίων.....	316	298	11	7	—				
Στουππαίοι,οι.....	152	137	9	6	—				
Βαρελλάιοι,οι.....	32	31	1	—	—				
Βατήσιον,το.....	52	52	—	—	—				
Καλογέρι,το.....	26	25	—	1	—				
Ριζοβούσιον,το.....	54	53	1	—	—				
<b>ΔΗΜΟΣ ΜΕΣΣΑΠΙΩΝ.....</b>	<b>13.178</b>	<b>11.861</b>	<b>625</b>	<b>692</b>	<b>—</b>	<b>14.482</b>	<b>11.861</b>	<b>2.590</b>	<b>31</b>
Δ.Δ.Ψαχνών.....	5.971	5.352	293	326	—				
Ψαχνά,τα.....	5.739	5.127	286	326	—				
Μακρομάλλη,η.....	223	217	6	—	—				




**Πίνακας 1. Μόνιμος πληθυσμός καταμεμημένος σε ομοδημότες, ετεροδημότες και αλλοδαπούς.  
Νόμιμος πληθυσμός καταμεμημένος σε διαμεμόντες στο δήμο ή την κοινότητα που είναι δημότες, σε άλλους δήμους και κοινότητες  
και διαμεμόντες στο εξωτερικό**

**γ) Δήμοι και κοινότητες, δημοτικά και κοινοτικά διαμεμίσματα, οικισμοί**

*Απογραφή πληθυσμού της 18ης Μαρτίου 2001*

(συνέχεια)

Δήμοι/κοινότητες Δημοτικά/κοινοτικά διαμεμίσματα Οικισμοί	Μόνιμος πληθυσμός					Νόμιμος πληθυσμός			
	Σύνολο	Ομοδημότες	Ετεροδημότες	Αλλοδαποί	Χωρίς υπηκοότητα - Αδιευκρίνηση υπηκοότητα	Σύνολο	Διαμεμόντες στο δήμο ή την κοινότητα που είναι δημότες	Διαμεμόντες σε άλλους δήμους ή κοινότητες	Διαμεμόντες στο εξωτερικό
Μονή Αγίου Ιωάννη Καλυβίτη,η.....	3	2	1	—	—				
Μονή Μακρυμάλλης,η.....	4	4	—	—	—				
Μονή Παναγίας Γοργοεπηκόου,η.....	2	2	—	—	—				
Δ.Δ.Αγίας Σοφίας.....	192	173	10	9	—				
Αγία Σοφία,η.....	93	90	2	1	—				
Λιμνιώνας,ο.....	36	27	4	5	—				
Μύλοι,οι.....	56	49	4	3	—				
Πηγάδια,τα.....	7	7	—	—	—				
Δ.Δ.'Απταλης.....	484	466	8	10	—				
'Απταλη,η.....	391	378	5	8	—				
Πλατάνια,τα.....	93	88	3	2	—				
Δ.Δ.Καμαρίτης.....	461	446	5	10	—				
Καμαρίτσα,η.....	460	445	5	10	—				
'Αγιος,ο.....	1	1	—	—	—				
Δ.Δ.Καστέλλας.....	1.271	1.135	66	70	—				
Καστέλλα,η.....	1.271	1.135	66	70	—				
Δ.Δ.Κοντοδεσποτίου.....	287	278	4	5	—				
Κοντοδεσποτίον,το.....	287	278	4	5	—				
Δ.Δ.Κυπαρισίου.....	245	228	12	5	—				
Κυπαρίσιον,το.....	179	169	5	5	—				
'Ακραι,αι.....	30	30	—	—	—				
Δροσιά,η.....	36	29	7	—	—				
Δ.Δ.Μακρυκάπας.....	903	889	4	10	—				
Μακρυκάπα,η.....	903	889	4	10	—				
Δ.Δ.Νεροτριβιάς.....	499	441	47	11	—				
Νεροτριβιά,η.....	409	381	23	5	—				
Δάφνη,η.....	36	23	9	4	—				
Θεστόκος,η.....	54	37	15	2	—				
Δ.Δ.Παγώντα.....	123	121	2	—	—				
Παγώντας,ο.....	61	59	2	—	—				
Μαρκάται,αι.....	6	6	—	—	—				
Νέος Παγώντας,ο.....	56	56	—	—	—				
Δ.Δ.Πολιτικών.....	1.335	1.093	120	122	—				
Πολιτικά,τα.....	1.237	1.039	81	117	—				
Παραλία Πολιτικών,η.....	98	54	39	5	—				
Δ.Δ.Σταυρού.....	347	333	13	1	—				
Σταυρός,ο.....	347	333	13	1	—				
Δ.Δ.Τριάδος.....	1.060	906	41	113	—				
Τριάδα,η.....	1.060	906	41	113	—				
ΔΗΜΟΣ ΝΕΑΣ ΑΡΤΑΚΗΣ.....	8.571	6.451	1.497	623	—	7.156	6.451	704	1
Δ.Δ.Νέας Αρτάκης.....	8.571	6.451	1.497	623	—				
Νέα Αρτάκη,η.....	8.571	6.451	1.497	623	—				
ΔΗΜΟΣ ΝΗΛΕΩΣ.....	2.505	2.419	57	29	—	3.463	2.419	1.030	14
Δ.Δ.Αγίας 'Αννης.....	1.138	1.084	31	23	—				
Αγία 'Αννα,η.....	840	802	20	18	—				
Αγκάλη,η.....	211	199	11	1	—				
Παλαιόβρυση,η.....	87	83	—	4	—				
Δ.Δ.Αμελάντων.....	36	34	2	—	—				
Αμελάνται,αι.....	22	22	—	—	—				
Στράφοι,οι.....	14	12	2	—	—				
Δ.Δ.Αχλαδίου.....	372	359	8	5	—				
Αχλάδιον,το.....	325	324	1	—	—				
Φραγκάκη,η.....	47	35	7	5	—				
Δ.Δ.Κεραμείας.....	155	152	3	—	—				
Κεράμεια,η.....	155	152	3	—	—				
Δ.Δ.Κερασείας (τ.Κερασιάς).....	336	330	6	—	—				
Κερασεία,η (τ.Κερασιά,η).....	336	330	6	—	—				
Δ.Δ.Κοτσικιάς.....	150	149	1	—	—				
Κοτσικιά,η.....	125	125	—	—	—				
Αχλαδοπόταμο,το.....	—	—	—	—	—				
Παραλία Κοτσικιάς,η.....	25	24	1	—	—				
Δ.Δ.Παπτάδων.....	318	311	6	1	—				
Παπτάδες,οι.....	318	311	6	1	—				
ΔΗΜΟΣ ΣΚΥΡΟΥ.....	2.711	2.186	408	117	—	3.339	2.186	1.140	13
Δ.Δ.Σκύρου.....	2.711	2.186	408	117	—				
Σκύρος,η.....	1.890	1.447	364	79	—				
Ασπούς,ο.....	120	107	6	7	—				
Ατσιτίσα,η.....	15	15	—	—	—				
Αχερούνες,οι.....	42	42	—	—	—				
Αχιλλί,το.....	14	14	—	—	—				
Έξω Ποδιές,οι (νησίς).....	—	—	—	—	—				
Καλαμίτσα,η.....	38	34	2	2	—				
Καλικρί,το.....	12	12	—	—	—				
Κυρά Παναγιά,η.....	—	—	—	—	—				
Λιναριά,η.....	302	275	15	12	—				
Λουτρόν,το.....	87	80	2	5	—				
Μελά,η.....	—	—	—	—	—				





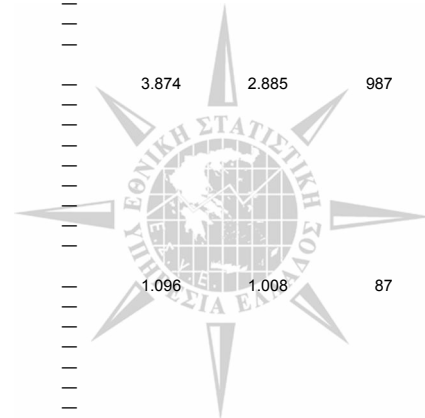
**Πίνακας 1. Μόνιμος πληθυσμός καταμεμημένος σε ομοδημότες, ετεροδημότες και αλλοδαπούς.  
Νόμιμος πληθυσμός καταμεμημένος σε διαμόνοντες στο δήμο ή την κοινότητα που είναι δημότες, σε άλλους δήμους και κοινότητες  
και διαμόνοντες στο εξωτερικό**

**γ) Δήμοι και κοινότητες, δημοτικά και κοινοτικά διαμερίσματα, οικισμοί**

*Απογραφή πληθυσμού της 18ης Μαρτίου 2001*

(συνέχεια)

Δήμοι/κοινότητες Δημοτικά/κοινοτικά διαμερίσματα Οικισμοί	Μόνιμος πληθυσμός				Χωρίς υπηκοότητα - Αδιευκρίνιστη υπηκοότητα	Νόμιμος πληθυσμός			
	Σύνολο	Ομοδημότες	Ετεροδημότες	Αλλοδαποί		Σύνολο	Διαμόνοντες στο δήμο ή την κοινότητα που είναι δημότες	Διαμόνοντες σε άλλους δήμους ή κοινότητες	Διαμόνοντες στο εξωτερικό
Μέσα Πόδια, τα (νησίς).....	—	—	—	—	—	—	—	—	—
Μώλος,ο.....	129	99	18	12	—	—	—	—	
Νύφι,το.....	23	23	—	—	—	—	—	—	
Πεύκος,ο.....	3	3	—	—	—	—	—	—	
Σαρακηνόν,το (νησίς).....	—	—	—	—	—	—	—	—	
Σκυροπούλα,η (νησίς).....	—	—	—	—	—	—	—	—	
Τραχύ,το.....	36	35	1	—	—	—	—	—	
<b>ΔΗΜΟΣ ΣΤΥΡΑΙΩΝ.....</b>	<b>2.840</b>	<b>2.323</b>	<b>263</b>	<b>253</b>	<b>1</b>	<b>3.424</b>	<b>2.323</b>	<b>1.095</b>	<b>6</b>
Δ.Δ. Στύρων.....	741	610	68	62	1	—	—	—	
Στύρα,τα.....	417	326	51	39	1	—	—	—	
Ελαφολίμανο,το.....	8	3	5	—	—	—	—	—	
Καγκαδαίοι,οι.....	32	24	1	7	—	—	—	—	
Κάψαλα,τα.....	191	180	5	6	—	—	—	—	
Λεύκα,η.....	65	62	1	2	—	—	—	—	
Νιμπορεί,το.....	28	15	5	8	—	—	—	—	
Δ.Δ. Αλμυροποτάμου.....	456	352	70	34	—	—	—	—	
Αλμυροπόταμος,ο.....	145	137	8	—	—	—	—	—	
Καβαλλιανή,η (νησίς).....	—	—	—	—	—	—	—	—	
Παναγία,η.....	311	215	62	34	—	—	—	—	
Δ.Δ. Μεσοχωρίων.....	426	397	24	5	—	—	—	—	
Μεσοχώρια,τα.....	275	252	19	4	—	—	—	—	
Ραπταίοι,οι.....	108	103	5	—	—	—	—	—	
Τσακαίοι,οι.....	43	42	—	1	—	—	—	—	
Δ.Δ. Νέων Στύρων.....	1.122	878	99	145	—	—	—	—	
Νέα Στύρα,τα.....	851	662	60	129	—	—	—	—	
Βαθύρεμα,το.....	2	—	2	—	—	—	—	—	
Δήλησο,το.....	36	8	21	7	—	—	—	—	
Ζωοδόχος Πηγή,η.....	182	172	3	7	—	—	—	—	
Κελλιά,τα.....	—	—	—	—	—	—	—	—	
Κουβέλλα,αι.....	51	36	13	2	—	—	—	—	
Δ.Δ. Πολυποτάμου.....	95	86	2	7	—	—	—	—	
Πολυπόταμος,ο.....	85	77	1	7	—	—	—	—	
Ελαιχώριον,το.....	10	9	1	—	—	—	—	—	
<b>ΔΗΜΟΣ ΤΑΜΙΝΑΙΩΝ.....</b>	<b>9.651</b>	<b>8.186</b>	<b>977</b>	<b>488</b>	<b>—</b>	<b>10.451</b>	<b>8.186</b>	<b>2.243</b>	<b>22</b>
Δ.Δ. Αλιβερίου.....	5.686	4.558	732	396	—	—	—	—	—
Αλιβέριον,το.....	5.214	4.164	664	386	—	—	—	—	—
Ανθούπολη,η.....	99	54	43	2	—	—	—	—	—
Κατακάλος,ο.....	116	100	11	5	—	—	—	—	—
Λάτας,ο.....	84	80	2	2	—	—	—	—	—
Μηλάκι,το.....	173	160	12	1	—	—	—	—	—
Δ.Δ. Αγίου Ιωάννου.....	1.227	1.093	123	11	—	—	—	—	—
Άγιος Ιωάννης,ο.....	906	864	37	5	—	—	—	—	—
Ακτή Νηρέως,η.....	321	229	86	6	—	—	—	—	—
Δ.Δ. Αγίου Λουκά.....	1.086	1.003	22	61	—	—	—	—	—
Άγιος Λουκάς,ο.....	930	849	21	60	—	—	—	—	—
Παραμερίται,οι.....	123	121	1	1	—	—	—	—	—
Πριλιάς,ο.....	33	33	—	—	—	—	—	—	—
Δ.Δ. Γαβαλά.....	425	391	25	9	—	—	—	—	—
Γαβαλάς,ο.....	425	391	25	9	—	—	—	—	—
Δ.Δ. Θαρουνίων.....	187	183	4	—	—	—	—	—	—
Θαρούνια,τα.....	187	183	4	—	—	—	—	—	—
Δ.Δ. Παρθενίου.....	290	285	5	—	—	—	—	—	—
Παρθένιον,το.....	204	203	1	—	—	—	—	—	—
Παναγία,η.....	86	82	4	—	—	—	—	—	—
Δ.Δ. Πρασίνου.....	490	414	66	10	—	—	—	—	—
Πράσιον,το.....	431	409	12	10	—	—	—	—	—
Παναγίτσα Πούντα,η.....	59	5	54	—	—	—	—	—	—
Δ.Δ. Τραχηλίου.....	260	259	—	1	—	—	—	—	—
Τραχήλιον,το.....	260	259	—	1	—	—	—	—	—
<b>ΔΗΜΟΣ ΩΡΕΩΝ.....</b>	<b>3.258</b>	<b>2.885</b>	<b>200</b>	<b>173</b>	<b>—</b>	<b>3.874</b>	<b>2.885</b>	<b>987</b>	<b>2</b>
Δ.Δ. Ωρεών.....	1.261	1.098	99	64	—	—	—	—	—
Ωρεοί,οι.....	1.261	1.098	99	64	—	—	—	—	—
Δ.Δ. Καστανιώτισσης.....	266	264	2	—	—	—	—	—	—
Καστανιώτισσα,η.....	266	264	2	—	—	—	—	—	—
Δ.Δ. Νέου Πύργου.....	866	754	73	39	—	—	—	—	—
Νέος Πύργος,ο.....	866	754	73	39	—	—	—	—	—
Δ.Δ. Ταξάρχου.....	865	769	26	70	—	—	—	—	—
Ταξάρχης,ο.....	865	769	26	70	—	—	—	—	—
<b>ΚΟΙΝΟΤΗΤΑ ΚΑΦΗΡΕΩΣ.....</b>	<b>1.013</b>	<b>1.008</b>	<b>5</b>	<b>—</b>	<b>—</b>	<b>1.096</b>	<b>1.008</b>	<b>87</b>	<b>1</b>
Κ.Δ. Αμυγδαλέας.....	558	554	4	—	—	—	—	—	—
Αμυγδαλέα,η.....	183	179	4	—	—	—	—	—	—
Δρυμόναριον,το.....	33	33	—	—	—	—	—	—	—
Ζαχαριά,η.....	48	48	—	—	—	—	—	—	—
Θύμιον,το.....	82	82	—	—	—	—	—	—	—
Καμουρίον,το.....	57	57	—	—	—	—	—	—	—
Πριλιά,η.....	80	80	—	—	—	—	—	—	—




**Πίνακας 1. Μόνιμος πληθυσμός καταμεμημένος σε ομοδημότες, ετεροδημότες και αλλοδαπούς.  
Νόμιμος πληθυσμός καταμεμημένος σε διαμεμόντες στο δήμο ή την κοινότητα που είναι δημότες, σε άλλους δήμους και κοινότητες  
και διαμεμόντες στο εξωτερικό**

**γ) Δήμοι και κοινότητες, δημοτικά και κοινοτικά διαμεμίσματα, οικισμοί**

*Απογραφή πληθυσμού της 18ης Μαρτίου 2001*

(συνέχεια)

Δήμοι/κοινότητες Δημοτικά/κοινοτικά διαμεμίσματα Οικισμοί	Μόνιμος πληθυσμός					Νόμιμος πληθυσμός			
	Σύνολο	Ομοδημότες	Ετεροδημότες	Αλλοδαποί	Χωρίς υπηκοότητα - Αδιευκρίνηστη υπηκοότητα	Σύνολο	Διαμεμόντες στο δήμο ή την κοινότητα που είναι δημότες	Διαμεμόντες σε άλλους δήμους ή κοινότητες	Διαμεμόντες στο εξωτερικό
Σχιζαλη,η.....	75	75	—	—	—				
Κ.Δ.Κομίτου.....	455	454	1	—	—				
Κόμιτον,το.....	143	143	—	—	—				
Αντιάς,ο.....	172	172	—	—	—				
Ευαγγελισμός,ο.....	140	139	1	—	—				
<b>ΚΟΙΝΟΤΗΤΑ ΛΙΧΑΔΟΣ.....</b>	<b>1.067</b>	<b>943</b>	<b>82</b>	<b>42</b>	<b>—</b>	<b>1.071</b>	<b>943</b>	<b>127</b>	<b>1</b>
Κ.Δ.Λιχάδος.....	1.067	943	82	42	—				
Λιχάς,η.....	249	218	19	12	—				
Άγιος Γεώργιος,ο.....	746	690	40	16	—				
Βασιλίνα,η.....	31	9	19	3	—				
Γρεγολίμανο,το.....	1	—	1	—	—				
Κάβος,ο.....	35	21	3	11	—				
Κοκκινιάς,ο.....	5	5	—	—	—				
Μονολιά,η (νησίς).....	—	—	—	—	—				
Στρογγύλη,η (νησίς).....	—	—	—	—	—				
<b>1.4 ΝΟΜΟΣ ΕΥΡΥΤΑΝΙΑΣ</b>									
<b>ΔΗΜΟΣ ΚΑΡΠΕΝΗΣΙΟΥ.....</b>	<b>8.736</b>	<b>6.481</b>	<b>2.023</b>	<b>232</b>	<b>—</b>	<b>9.625</b>	<b>6.481</b>	<b>3.124</b>	<b>20</b>
Δ.Δ.Καρπενησίου.....	7.353	5.231	1.929	193	—				
Καρπενήσιον,το.....	7.228	5.117	1.926	185	—				
Βελούχι,το.....	2	1	1	—	—				
Γοριανάδες,οι.....	102	100	—	2	—				
Ιτιά,η.....	18	10	2	6	—				
Καλλιθέα,η.....	3	3	—	—	—				
Δ.Δ.Άγιος Βλαχέρνης.....	129	106	23	—	—				
Άγια Βλαχέρνα,η.....	24	18	6	—	—				
Αμπέλια,τα.....	66	56	10	—	—				
Βαμβακιά,αι.....	39	32	7	—	—				
Δ.Δ.Άγιου Ανδρέου.....	13	10	—	3	—				
Άγιος Ανδρέας,ο.....	13	10	—	3	—				
Δ.Δ.Άγιου Νικολάου.....	324	314	8	2	—				
Άγιος Νικόλαος,ο.....	303	294	7	2	—				
Λεύκα,η.....	21	20	1	—	—				
Δ.Δ.Βουτύρου.....	56	40	9	7	—				
Βούτυρον,το.....	56	40	9	7	—				
Δ.Δ.Καλεσμένου.....	147	137	5	5	—				
Καλεσμένον,το.....	129	119	5	5	—				
Άνω Καλεσμένον,το.....	8	8	—	—	—				
Αρωνιάδα,η.....	6	6	—	—	—				
Μοναστηράκιον,το.....	4	4	—	—	—				
Δ.Δ.Κορυσχάδων.....	114	97	15	2	—				
Κορυσχάδες,οι.....	96	84	12	—	—				
Μεσαμπελιά,η.....	18	13	3	2	—				
Δ.Δ.Μυρικής.....	42	39	3	—	—				
Μυρική,η.....	42	39	3	—	—				
Δ.Δ.Παππαρουσίου.....	81	78	—	3	—				
Παππαρούσιον,το.....	54	51	—	3	—				
Δυτικόν Παππαρούσιον,το.....	27	27	—	—	—				
Δ.Δ.Παυλοπούλου.....	111	110	1	—	—				
Παυλόπουλον,το.....	75	74	1	—	—				
Παππαδιά,η.....	36	36	—	—	—				
Δ.Δ.Σελλών.....	166	134	18	14	—				
Σελλά,τα.....	119	102	5	12	—				
Μηλέα,η.....	47	32	13	2	—				
Δ.Δ.Στενώματος.....	139	135	3	1	—				
Στένωμα,το.....	139	135	3	1	—				
Δ.Δ.Στεφανίου.....	30	30	—	—	—				
Στεφάνιον,το.....	30	30	—	—	—				
Δ.Δ.Φιδάκιων.....	31	20	9	2	—				
Φιδάκια,τα.....	31	20	9	2	—				
<b>ΔΗΜΟΣ ΑΓΡΑΦΩΝ.....</b>	<b>1.237</b>	<b>998</b>	<b>107</b>	<b>132</b>	<b>—</b>	<b>2.928</b>	<b>998</b>	<b>1.921</b>	<b>9</b>
Δ.Δ.Αγράφων.....	501	372	81	48	—				
Άγραφα,τα.....	256	199	42	15	—				
Γαβρολισιάδα,η.....	11	11	—	—	—				
Καμάρια,τα.....	28	9	7	12	—				
Νεράϊδα,η.....	33	26	2	5	—				
Παλαιόλακκα,η.....	14	10	—	4	—				
Παραμερίτα,η.....	81	47	28	6	—				
Πετράλωνα,τα.....	78	70	2	6	—				
Δ.Δ.Βραγγιανών.....	173	155	14	4	—				
Βραγγιανά,τα.....	114	107	6	1	—				
Βαλάριον,το.....	17	15	1	1	—				
Δένδρος,ο.....	—	—	—	—	—				
Έλατος,ο.....	5	4	1	—	—				
Καρυά,η.....	8	7	—	1	—				
Κουστέσα,η.....	29	22	6	1	—				
Δ.Δ.Επινιανών.....	139	125	3	11	—				




**Πίνακας 1. Μόνιμος πληθυσμός καταμεμημένος σε ομοδημότες, ετεροδημότες και αλλοδαπούς.  
Νόμιμος πληθυσμός καταμεμημένος σε διαμεμόντες στο δήμο ή την κοινότητα που είναι δημότες, σε άλλους δήμους και κοινότητες  
και διαμεμόντες στο εξωτερικό**

**γ) Δήμοι και κοινότητες, δημοτικά και κοινοτικά διαμεμίσματα, οικισμοί**

*Απογραφή πληθυσμού της 18ης Μαρτίου 2001*

( συνέχεια )

Δήμοι/κοινότητες Δημοτικά/κοινοτικά διαμεμίσματα Οικισμοί	Μόνιμος πληθυσμός					Νόμιμος πληθυσμός			
	Σύνολο	Ομοδημότες	Ετεροδημότες	Αλλοδαποί	Χωρίς υπηκοότητα - Αδιευκρίνιστη υπηκοότητα	Σύνολο	Διαμεμόντες στο δήμο ή την κοινότητα που είναι δημότες	Διαμεμόντες σε άλλους δήμους ή κοινότητες	Διαμεμόντες στο εξωτερικό
Επιανά,τα.....	83	76	3	4	—				
Ανηφορά,η.....	13	13	—	—	—				
Ασπρόρρευμα,το.....	42	36	—	6	—				
Πτέρη,η.....	1	—	—	1	—				
Δ.Δ.Μαράθου.....	85	84	—	1	—				
Μάραθος,ο.....	45	44	—	1	—				
Κατσαντώνης, ο.....	23	23	—	—	—				
Σέλον,το.....	17	17	—	—	—				
Δ.Δ.Μοναστηρακίου.....	136	103	2	31	—				
Μοναστηράκιον,το.....	90	68	2	20	—				
Κεφαλόβρυσον,το.....	46	35	—	11	—				
Δ.Δ.Τριδένδρου.....	77	36	4	37	—				
Τριδένδρον,το.....	77	36	4	37	—				
Δ.Δ.Τροβάτου.....	126	123	3	—	—				
Τροβάτον,το.....	94	93	1	—	—				
Άγιος Αθανάσιος,ο.....	27	25	2	—	—				
Καβάκια,τα.....	5	5	—	—	—				
<b>ΔΗΜΟΣ ΑΠΕΡΑΝΤΙΩΝ.....</b>	<b>1.673</b>	<b>1.556</b>	<b>96</b>	<b>21</b>	<b>—</b>	<b>3.631</b>	<b>1.556</b>	<b>2.072</b>	<b>3</b>
Δ.Δ.Γρανίτσας.....	477	423	50	4	—				
Γρανίτσα,η.....	322	283	36	3	—				
Άνω Ποταμιά,η.....	2	2	—	—	—				
Αρμάμπελα,τα.....	39	27	12	—	—				
Κάτω Ποταμιά,η.....	114	111	2	1	—				
Δ.Δ.Βαλαώρας (Βελαώρας).....	400	387	9	4	—				
Βαλαώρα,η (Βελαώρα,η).....	215	210	3	2	—				
Καστράκιον,το (Δ.Δ.Βαλαώρας (Βελαώρας)).....	130	122	6	2	—				
Κονδυλαίικα,τα.....	55	55	—	—	—				
Δ.Δ.Βούλπης.....	213	199	13	1	—				
Βούλπη,η.....	143	138	4	1	—				
Λογγίσιον,το.....	70	61	9	—	—				
Δ.Δ.Λημερίου.....	166	147	9	10	—				
Λημέριον,το.....	166	147	9	10	—				
Δ.Δ.Λιθοχωρίου.....	170	156	13	1	—				
Λιθοχώριον,το.....	170	156	13	1	—				
Δ.Δ.Σιβίσιτης.....	73	71	2	—	—				
Χρίσσβα,η.....	52	51	1	—	—				
Πρατοβούσιον,το.....	21	20	1	—	—				
Δ.Δ.Τοπολιάνων.....	174	173	—	1	—				
Τοπόλιανα,τα.....	135	134	—	1	—				
Βέρνικον,το.....	12	12	—	—	—				
Καστράκιον,το (Δ.Δ.Τοπολιάνων).....	27	27	—	—	—				
<b>ΔΗΜΟΣ ΑΣΠΡΟΠΟΤΑΜΟΥ.....</b>	<b>1.480</b>	<b>1.449</b>	<b>22</b>	<b>9</b>	<b>—</b>	<b>3.229</b>	<b>1.449</b>	<b>1.778</b>	<b>2</b>
Δ.Δ.Ραπτοπούλου.....	529	518	6	5	—				
Ραπτόπουλον,το.....	288	277	6	5	—				
Ιτέα,η.....	102	102	—	—	—				
Κάτω Ραπτόπουλον,το.....	93	93	—	—	—				
Παλαιχώρι,το.....	46	46	—	—	—				
Δ.Δ.Κέδρων.....	196	192	2	2	—				
Κέδρα,τα.....	153	153	—	—	—				
Διάσελο,το.....	43	39	2	2	—				
Δ.Δ.Λεπιανών.....	208	205	3	—	—				
Λεπιανά,τα.....	49	46	3	—	—				
Άγιος Βλάσιος,ο.....	149	149	—	—	—				
Βαρκά,τα.....	10	10	—	—	—				
Δ.Δ.Νέου Αργυρίου.....	335	330	4	1	—				
Νέον Αργύριον,το.....	151	147	4	—	—				
Δαφνούλα,η.....	184	183	—	1	—				
Δ.Δ.Πρασιάς.....	212	204	7	1	—				
Πρασιά,η.....	65	63	1	1	—				
Άγιος Ιωάννης Πρόδρομος,ο.....	41	40	1	—	—				
Βασιλέσιον,το.....	41	40	1	—	—				
Μεταξάδες,οι.....	18	15	3	—	—				
Φουσιανά,τα.....	47	46	1	—	—				
<b>ΔΗΜΟΣ ΒΙΝΙΑΝΗΣ.....</b>	<b>1.066</b>	<b>1.016</b>	<b>47</b>	<b>3</b>	<b>—</b>	<b>1.859</b>	<b>1.016</b>	<b>841</b>	<b>2</b>
Δ.Δ.Κερασχωρίου.....	501	470	28	3	—				
Κερασχώριον,το.....	193	175	17	1	—				
Αγία Τριάδα,η.....	20	20	—	—	—				
Κρέντης,ο.....	282	269	11	2	—				
Σκαμνιά,η.....	6	6	—	—	—				
Δ.Δ.Αγίου Δημητρίου.....	56	51	5	—	—				
Άγιος Δημήτριος,ο.....	40	35	5	—	—				
Γάβρινα,η.....	16	16	—	—	—				
Δ.Δ.Βίνιανης.....	170	169	1	—	—				
Βίνιανη,η.....	13	12	1	—	—				
Νέα Βίνιανη,η.....	157	157	—	—	—				
Δ.Δ.Δάφνης.....	225	224	1	—	—				
Δάφνη,η.....	225	224	1	—	—				




**Πίνακας 1. Μόνιμος πληθυσμός καταμεμημένος σε ομοδημότες, ετεροδημότες και αλλοδαπούς.  
Νόμιμος πληθυσμός καταμεμημένος σε διαμεμόντες στο δήμο ή την κοινότητα που είναι δημότες, σε άλλους δήμους και κοινότητες  
και διαμεμόντες στο εξωτερικό**

**γ) Δήμοι και κοινότητες, δημοτικά και κοινοτικά διαμεμίσματα, οικισμοί**

*Απογραφή πληθυσμού της 18ης Μαρτίου 2001*

( συνέχεια )

Δήμοι/κοινότητες Δημοτικά/κοινοτικά διαμεμίσματα Οικισμοί	Μόνιμος πληθυσμός					Νόμιμος πληθυσμός			
	Σύνολο	Ομοδημότες	Ετεροδημότες	Αλλοδαποί	Χωρίς υπηκοότητα - Αδιευκρίνιστη υπηκοότητα	Σύνολο	Διαμεμόντες στο δήμο ή την κοινότητα που είναι δημότες	Διαμεμόντες σε άλλους δήμους ή κοινότητες	Διαμεμόντες στο εξωτερικό
Δ.Δ.Μαυρομμάτας.....	45	42	3	—	—				
Μαυρομμάτα,η.....	42	39	3	—	—				
Λογγιά,αι.....	3	3	—	—	—				
Δ.Δ.Χρύσως.....	69	60	9	—	—				
Χρύσω,η.....	58	49	9	—	—				
'Αγιος Κωνσταντίνος, ο.....	11	11	—	—	—				
<b>ΔΗΜΟΣ ΔΟΜΝΙΣΤΑΣ.....</b>	<b>490</b>	<b>427</b>	<b>60</b>	<b>3</b>	<b>—</b>	<b>1.549</b>	<b>427</b>	<b>1.120</b>	<b>2</b>
Δ.Δ.Κρικέλλου.....	239	208	30	1	—				
Κρικέλλον,το.....	239	208	30	1	—				
Δ.Δ.'Αμπλιανής (Σταυροπηγίου).....	3	1	2	—	—				
'Αμπλιανη,η (τ.Σταυροπήγιον,το).....	3	1	2	—	—				
Δ.Δ.Δομνίστης.....	135	113	21	1	—				
Δομνίστα,η.....	122	104	18	—	—				
Μαρίνος,ο.....	5	5	—	—	—				
Σκοπιά,η.....	8	4	3	1	—				
Δ.Δ.Μεσοκώμης.....	22	22	—	—	—				
Μεσοκώμη,η.....	9	9	—	—	—				
Ρυάκιον,το.....	13	13	—	—	—				
Δ.Δ.Ροσκάς.....	30	26	4	—	—				
Ροσκά,η.....	26	22	4	—	—				
Στουρνάρα,η.....	4	4	—	—	—				
Δ.Δ.Στάβλων.....	36	34	1	1	—				
Στάβλοι,οι.....	36	34	1	1	—				
Δ.Δ.Ψιανών.....	25	23	2	—	—				
Ψιανά,τα.....	16	14	2	—	—				
'Αγιος Χαράλαμπος,ο.....	1	1	—	—	—				
Βύθισμα,το.....	—	—	—	—	—				
Καστανούλα,η.....	4	4	—	—	—				
Παλαιοχώρι,το.....	4	4	—	—	—				
<b>ΔΗΜΟΣ ΚΤΗΜΕΝΙΩΝ.....</b>	<b>564</b>	<b>500</b>	<b>48</b>	<b>16</b>	<b>—</b>	<b>1.352</b>	<b>500</b>	<b>837</b>	<b>15</b>
Δ.Δ.Αγίας Τριάδος.....	233	210	17	6	—				
Αγία Τριάς,η.....	233	210	17	6	—				
Δ.Δ.Αγίου Χαράλαμπος.....	63	56	3	4	—				
'Αγιος Χαράλαμπος,ο.....	63	56	3	4	—				
Δ.Δ.Δομνιανών.....	141	133	3	5	—				
Δομνισαί,οι.....	104	101	3	—	—				
Αγία Παρασκευή,η.....	37	32	—	5	—				
Δ.Δ.Πετραλώνων.....	62	58	3	1	—				
Πετράλωνα,τα.....	62	58	3	1	—				
Δ.Δ.Χόχλιας.....	65	43	22	—	—				
Χόχλια,η.....	65	43	22	—	—				
<b>ΔΗΜΟΣ ΠΟΤΑΜΙΑΣ.....</b>	<b>1.081</b>	<b>877</b>	<b>181</b>	<b>23</b>	<b>—</b>	<b>1.710</b>	<b>877</b>	<b>829</b>	<b>4</b>
Δ.Δ.Μεγάλου Χωρίου.....	390	312	60	18	—				
Μέγα Χωρίον,το.....	307	241	48	18	—				
Γάβρος,ο.....	33	26	7	—	—				
Νέο Δερμάτι,το.....	50	45	5	—	—				
Δ.Δ.Ανιάδας.....	42	38	2	2	—				
Ανιάδα,η.....	42	38	2	2	—				
Δ.Δ.Δερματίου.....	11	11	—	—	—				
Δερμάτιον,το.....	11	11	—	—	—				
Δ.Δ.Καρίτσης Καρπενησίου.....	94	62	32	—	—				
Καρίτσα,η.....	78	48	30	—	—				
Κάτω Καρίτσα,η.....	16	14	2	—	—				
Δ.Δ.Κλαυσίου.....	164	152	9	3	—				
Κλαύσιον,το.....	157	146	8	3	—				
Κακουλιουραίικα,τα.....	7	6	1	—	—				
Δ.Δ.Μικρού Χωρίου.....	245	167	78	—	—				
Νέον Μικρόν Χωρίον,το.....	225	151	74	—	—				
Μικρόν Χωρίον,το.....	20	16	4	—	—				
Δ.Δ.Μουζίλου.....	36	36	—	—	—				
Μουζίλον,το.....	36	36	—	—	—				
Δ.Δ.Νοστήμου.....	57	57	—	—	—				
Νόστιμον,το.....	57	57	—	—	—				
Δ.Δ.Συγκρέλλου.....	8	8	—	—	—				
Συγκρέλλος,ο.....	8	8	—	—	—				
Δ.Δ.Χελιδόνος.....	34	34	—	—	—				
Χελιδών,η.....	34	34	—	—	—				
<b>ΔΗΜΟΣ ΠΡΟΥΣΟΥ.....</b>	<b>666</b>	<b>568</b>	<b>87</b>	<b>11</b>	<b>—</b>	<b>1.662</b>	<b>568</b>	<b>1.093</b>	<b>1</b>
Δ.Δ.Προυσού.....	170	141	27	2	—				
Προυσός,ο.....	84	70	14	—	—				
'Ανω Εσχωρία,τα.....	6	6	—	—	—				
Ιερά Μονή Προυσού,η.....	7	1	4	2	—				
Κούλιον,το.....	53	44	9	—	—				
Τσικναίικα,τα.....	20	20	—	—	—				
Δ.Δ.Αλεστίων.....	8	6	2	—	—				
Αλέστια,τα.....	8	6	2	—	—				




**Πίνακας 1. Μόνιμος πληθυσμός καταμεμημένος σε ομοδημότες, ετεροδημότες και αλλοδαπούς.  
Νόμιμος πληθυσμός καταμεμημένος σε διαμεμόντες στο δήμο ή την κοινότητα που είναι δημότες, σε άλλους δήμους και κοινότητες  
και διαμεμόντες στο εξωτερικό**

**γ) Δήμοι και κοινότητες, δημοτικά και κοινοτικά διαμεμρίσματα, οικισμοί**

*Απογραφή πληθυσμού της 18ης Μαρτίου 2001*

(συνέχεια)

Δήμοι/κοινότητες Δημοτικά/κοινοτικά διαμεμρίσματα Οικισμοί	Μόνιμος πληθυσμός					Νόμιμος πληθυσμός			
	Σύνολο	Ομοδημότες	Ετεροδημότες	Αλλοδαποί	Χωρίς υπηκοότητα - Αδιευκρίνιστη υπηκοότητα	Σύνολο	Διαμεμόντες στο δήμο ή την κοινότητα που είναι δημότες	Διαμεμόντες σε άλλους δήμους ή κοινότητες	Διαμεμόντες στο εξωτερικό
Δ.Δ. Ασπρούργου.....	120	99	16	5	—				
Ασπρούργος,ο.....	113	92	16	5	—				
Βρυσούλα,η.....	5	5	—	—	—				
Παρηγόρης,ο.....	2	2	—	—	—				
Δ.Δ. Βελωτών.....	25	25	—	—	—				
Βελωτά,τα.....	25	25	—	—	—				
Δ.Δ. Εσχωρών.....	33	22	10	1	—				
Εσχωρία,τα.....	25	14	10	1	—				
Ισώματα,τα.....	8	8	—	—	—				
Δ.Δ. Καστανάς.....	105	90	12	3	—				
Καστανέα,η.....	105	90	12	3	—				
Δ.Δ. Καταβόθρας.....	58	57	1	—	—				
Καταβόθρα,η.....	32	31	1	—	—				
Δροσπηγή,η.....	26	26	—	—	—				
Δ.Δ. Προδρόμου.....	37	31	6	—	—				
Πρόδρομος,ο.....	27	21	6	—	—				
Γρανάς,ο.....	10	10	—	—	—				
Δ.Δ. Σαρκίνης.....	41	37	4	—	—				
Σαρκίνη,η.....	26	24	2	—	—				
Πτελέα,η.....	15	13	2	—	—				
Δ.Δ. Σταυροχωρίου.....	10	9	1	—	—				
Σταυροχώριον,το.....	7	7	—	—	—				
Κυνηγός,ο.....	3	2	1	—	—				
Δ.Δ. Τόρνου.....	59	51	8	—	—				
Τόρνος,ο.....	59	51	8	—	—				
<b>ΔΗΜΟΣ ΦΟΥΡΝΑ.....</b>	<b>791</b>	<b>759</b>	<b>30</b>	<b>2</b>	<b>—</b>	<b>2.044</b>	<b>759</b>	<b>1.285</b>	<b>—</b>
Δ.Δ. Φουρνάς.....	389	360	27	2	—				
Φουρνά,η.....	389	360	27	2	—				
Δ.Δ. Βράχας.....	95	95	—	—	—				
Βράχα,η.....	95	95	—	—	—				
Δ.Δ. Κλειστού.....	307	304	3	—	—				
Κλειστόν,το.....	90	90	—	—	—				
Μαυρόλογγος,ο.....	9	9	—	—	—				
Μεσοχώριον,το.....	117	116	1	—	—				
Πλάτανος,ο.....	91	89	2	—	—				
<b>ΔΗΜΟΣ ΦΡΑΓΚΙΣΤΑΣ.....</b>	<b>1.734</b>	<b>1.624</b>	<b>78</b>	<b>32</b>	<b>—</b>	<b>3.003</b>	<b>1.624</b>	<b>1.374</b>	<b>5</b>
Δ.Δ. Δυτικής Φραγκίστας.....	405	368	25	12	—				
Δυτική Φραγκίστα,η.....	369	332	25	12	—				
Γουλαίικα,τα.....	28	28	—	—	—				
Καρακάσιον,το.....	8	8	—	—	—				
Περουλαίικα,τα.....	—	—	—	—	—				
Δ.Δ. Ανατολικής Φραγκίστας.....	186	181	4	1	—				
Ανατολική Φραγκίστα,η.....	186	181	4	1	—				
Δ.Δ. Επισκοπής.....	37	36	1	—	—				
Επισκοπή,η.....	37	36	1	—	—				
Δ.Δ. Μαραθιάς.....	76	67	9	—	—				
Μαραθιά,η.....	29	28	1	—	—				
Αμίριανη,η.....	9	4	5	—	—				
Κάτω Μαραθιά,η.....	14	14	—	—	—				
Παρκιά,το.....	24	21	3	—	—				
Δ.Δ. Παλαιοκατούνας.....	440	429	11	—	—				
Άγιος Προκόπιος,ο.....	257	250	7	—	—				
Αμπάρες,οι.....	33	31	2	—	—				
Τσούκκα,η.....	150	148	2	—	—				
Δ.Δ. Παλαιοχωρίου.....	281	250	13	18	—				
Παλαιοχώριον,το.....	100	94	6	—	—				
Άγιος Γεώργιος,ο.....	112	90	5	17	—				
Νεοχώριον,το.....	69	66	2	1	—				
Δ.Δ. Τριποτάμου.....	309	293	15	1	—				
Τριποτάμον,το.....	182	173	9	—	—				
Βρεκαίικα,τα.....	33	33	—	—	—				
Καίπανάκι,το.....	48	48	—	—	—				
Κοψαίικα,τα.....	41	37	4	—	—				
Μονή Τατάρνης,η.....	5	2	2	1	—				
<b>1.5 ΝΟΜΟΣ ΦΘΙΩΤΙΔΟΣ</b>									
<b>ΔΗΜΟΣ ΛΑΜΙΕΩΝ.....</b>	<b>62.452</b>	<b>47.202</b>	<b>12.229</b>	<b>3.021</b>	<b>—</b>	<b>56.093</b>	<b>47.202</b>	<b>8.780</b>	<b>111</b>
Δ.Δ. Λαμιέων.....	50.551	37.355	10.967	2.229	—				
Λαμία,η.....	50.551	37.355	10.967	2.229	—				
Δ.Δ. Αγίας Παρασκευής (Λιμογαρδίου).....	1.035	893	86	56	—				
Αγία Παρασκευή,η.....	970	836	78	56	—				
Αγραδούλα,η.....	2	2	—	—	—				
Λιμογαρδίου,το.....	40	35	5	—	—				
Παλαιοχώριον,το.....	23	20	3	—	—				
Δ.Δ. Ανθήλης.....	1.469	1.265	37	167	—				
Ανθήλη,η.....	1.469	1.265	37	167	—				
Δ.Δ. Δίβρης.....	195	184	4	7	—				




**Πίνακας 1. Μόνιμος πληθυσμός καταμεμημένος σε ομοδημότες, ετεροδημότες και αλλοδαπούς.  
Νόμιμος πληθυσμός καταμεμημένος σε διαμείνοντες στο δήμο ή την κοινότητα που είναι δημότες, σε άλλους δήμους και κοινότητες  
και διαμείνοντες στο εξωτερικό**

**γ) Δήμοι και κοινότητες, δημοτικά και κοινοτικά διαμερίσματα, οικισμοί**

*Απογραφή πληθυσμού της 18ης Μαρτίου 2001*

(συνέχεια)

Δήμοι/κοινότητες Δημοτικά/κοινοτικά διαμερίσματα Οικισμοί	Μόνιμος πληθυσμός					Νόμιμος πληθυσμός			
	Σύνολο	Ομοδημότες	Ετεροδημότες	Αλλοδαποί	Χωρίς υπηκοότητα - Αδιευκρίνηστη υπηκοότητα	Σύνολο	Διαμείνοντες στο δήμο ή την κοινότητα που είναι δημότες	Διαμείνοντες σε άλλους δήμους ή κοινότητες	Διαμείνοντες στο εξωτερικό
Δίβρη,η.....	195	184	4	7	—				
Δ.Δ.Θερμοπυλών.....	556	510	5	41	—				
Θερμοπύλαι,αι.....	264	247	5	12	—				
Λουτρά Θερμοπυλών,τα.....	292	263	—	29	—				
Δ.Δ.Καλαμακίου.....	258	208	16	34	—				
Καλαμάκιον,το.....	244	203	8	33	—				
Μονή Αντιπίσης,η.....	14	5	8	1	—				
Δ.Δ.Κόμματος.....	696	616	58	22	—				
Κόμμα,το.....	696	616	58	22	—				
Δ.Δ.Κωσταλέξη.....	439	391	17	31	—				
Κωσταλέξης,ο.....	439	391	17	31	—				
Δ.Δ.Λυγαριάς.....	786	636	79	71	—				
Λυγαριά,η.....	541	443	33	65	—				
Αγριλιά,η.....	245	193	46	6	—				
Δ.Δ.Μεγάλης Βρύσης.....	904	852	31	21	—				
Μεγάλη Βρύση,η.....	904	852	31	21	—				
Δ.Δ.Ροδίτσης.....	2.687	2.195	263	229	—				
Ροδίτσα,η.....	2.687	2.195	263	229	—				
Δ.Δ.Σταυρού.....	2.227	1.515	623	89	—				
Σταυρός,ο.....	2.227	1.515	623	89	—				
Δ.Δ.Φραντζή.....	649	582	43	24	—				
Φραντζής,ο.....	477	420	39	18	—				
Ζακαίικα,τα.....	89	80	3	6	—				
Υδρόμυλος,ο.....	83	82	1	—	—				
<b>ΔΗΜΟΣ ΑΓΙΟΥ ΓΕΩΡΓΙΟΥ ΤΥΜΦΡΗΣΤΟΥ.....</b>	<b>2.080</b>	<b>1.859</b>	<b>189</b>	<b>32</b>	<b>—</b>	<b>3.740</b>	<b>1.859</b>	<b>1.860</b>	<b>21</b>
Δ.Δ.Αγίου Γεωργίου Φθιώπιδος.....	681	646	32	3	—				
'Αγιος Γεώργιος,ο.....	608	577	30	1	—				
Νεοχωράκιον,το.....	73	69	2	2	—				
Δ.Δ.Βίτολης.....	245	197	48	—	—				
Βίτολη,η.....	245	197	48	—	—				
Δ.Δ.Δικάστρου.....	97	87	5	5	—				
Δικάστρον,το.....	97	87	5	5	—				
Δ.Δ.Μαυρίλου.....	167	138	26	3	—				
Μαυρίλον,το.....	167	138	26	3	—				
Δ.Δ.Μεγάλης Κάψης.....	145	139	6	—	—				
Μεγάλη Κάψη,η.....	145	139	6	—	—				
Δ.Δ.Μερκάδας.....	199	148	30	21	—				
Μερκάδα,η.....	199	148	30	21	—				
Δ.Δ.Μεσαίας Κάψης.....	49	49	—	—	—				
Μεσαία Κάψη,η.....	49	49	—	—	—				
Δ.Δ.Νεοχωρίου Τυμφρηστού.....	59	48	11	—	—				
Νεοχώριον,το.....	59	48	11	—	—				
Δ.Δ.Παλαιοκάστρου.....	146	136	10	—	—				
Παλαιόκαστρον,το.....	146	136	10	—	—				
Δ.Δ.Περιβλέπτου.....	24	17	7	—	—				
Περιβλεπτον,το.....	24	17	7	—	—				
Δ.Δ.Πιτσιωτών.....	75	71	4	—	—				
Πιτσιωτά,τα.....	75	71	4	—	—				
Δ.Δ.Πτελέας.....	193	183	10	—	—				
Πτελέα,η.....	193	183	10	—	—				
<b>ΔΗΜΟΣ ΑΓΙΟΥ ΚΩΝΣΤΑΝΤΙΝΟΥ.....</b>	<b>3.221</b>	<b>2.586</b>	<b>316</b>	<b>319</b>	<b>—</b>	<b>3.330</b>	<b>2.586</b>	<b>734</b>	<b>10</b>
Δ.Δ.Αγίου Κωνσταντίνου.....	2.915	2.298	314	303	—				
'Αγιος Κωνσταντίνος,ο.....	2.513	2.019	251	243	—				
Ακτή,η.....	29	3	16	10	—				
Ασπρονέρι,το.....	18	8	6	4	—				
Λογγός,ο.....	326	257	29	40	—				
Νεοχώριον,το.....	29	11	12	6	—				
Δ.Δ.Αγνάντης.....	306	288	2	16	—				
'Αγναντη,η.....	306	288	2	16	—				
<b>ΔΗΜΟΣ ΑΜΦΙΚΛΕΙΑΣ.....</b>	<b>4.676</b>	<b>3.864</b>	<b>311</b>	<b>501</b>	<b>—</b>	<b>5.508</b>	<b>3.864</b>	<b>1.636</b>	<b>8</b>
Δ.Δ.Αμφικλείας.....	3.389	2.848	156	385	—				
Αμφικλεία,η.....	3.371	2.841	146	384	—				
Μονή Δαδίου,η.....	6	5	—	1	—				
Περδικόβρυση,η.....	2	1	1	—	—				
Πευκόβρυση,η.....	—	—	—	—	—				
Σταθμός,ο (Δ.Δ.Αμφικλείας).....	2	1	1	—	—				
Φτερόλακκα,η.....	8	—	8	—	—				
Δ.Δ.Δρυμαίας.....	265	237	7	21	—				
Δρυμαία,η.....	265	237	7	21	—				
Δ.Δ.Μπράλου.....	373	287	59	27	—				
Μπράλος,ο.....	95	78	10	7	—				
'Ανω Μπράλος,ο.....	165	119	34	12	—				
Σταθμός,ο (Δ.Δ.Μπράλου).....	113	90	15	8	—				
Δ.Δ.Ξυλικών.....	112	105	7	—	—				
Ξυλικοί,οι.....	112	105	7	—	—				
Δ.Δ.Παλαιοχωρίου Δωριέων.....	383	285	38	60	—				
Παλαιοχώριον,το.....	383	285	38	60	—				




**Πίνακας 1. Μόνιμος πληθυσμός καταμεμημένος σε ομοδημότες, ετεροδημότες και αλλοδαπούς.  
Νόμιμος πληθυσμός καταμεμημένος σε διαμενόντες στο δήμο ή την κοινότητα που είναι δημότες, σε άλλους δήμους και κοινότητες  
και διαμενόντες στο εξωτερικό**

**γ) Δήμοι και κοινότητες, δημοτικά και κοινοτικά διαμερίσματα, οικισμοί**

*Απογραφή πληθυσμού της 18ης Μαρτίου 2001*

( συνέχεια )

Δήμοι/κοινότητες Δημοτικά/κοινοτικά διαμερίσματα Οικισμοί	Μόνιμος πληθυσμός					Νόμιμος πληθυσμός			
	Σύνολο	Ομοδημότες	Ετεροδημότες	Αλλοδαποί	Χωρίς υπηκοότητα - Αδιευκρίνηστη υπηκοότητα	Σύνολο	Διαμενόντες στο δήμο ή την κοινότητα που είναι δημότες	Διαμενόντες σε άλλους δήμους ή κοινότητες	Διαμενόντες στο εξωτερικό
Δ.Δ.Τιθρωνίου.....	154	102	44	8	—				
Τιθρώνιον,το.....	154	102	44	8	—				
<b>ΔΗΜΟΣ ΑΤΑΛΑΝΤΗΣ.....</b>	<b>9.584</b>	<b>8.126</b>	<b>641</b>	<b>817</b>	<b>—</b>	<b>10.125</b>	<b>8.126</b>	<b>1.979</b>	<b>20</b>
Δ.Δ.Αταλάντης.....	5.970	5.120	450	400	—				
Αταλάντη,η.....	5.822	5.036	412	374	—				
Άγιος Βλάσιος,ο.....	13	13	—	—	—				
Μονή Αγίων Αναγύρων,η.....	—	—	—	—	—				
Παλίρροια,η.....	24	12	12	—	—				
Σκάλα,η.....	111	59	26	26	—				
Δ.Δ.Εξάρχου.....	899	873	9	17	—				
Έξαρχος,ο.....	899	873	9	17	—				
Δ.Δ.Καλαποδίου.....	583	427	32	124	—				
Καλαπόδιον,το.....	583	427	32	124	—				
Δ.Δ.Κυπαρισίου.....	254	195	26	33	—				
Κυπαρισσιον,το.....	238	187	19	32	—				
Ευκάλυπτος,ο.....	16	8	7	1	—				
Δ.Δ.Κυρτώνης (Κολάκας).....	476	453	10	13	—				
Κυρτώνη,η (τ.Κολάκα,η).....	476	453	10	13	—				
Δ.Δ.Μεγαπλάτανου.....	411	363	7	41	—				
Μεγαπλάτανος,ο.....	411	363	7	41	—				
Δ.Δ.Τραγάνας.....	991	695	107	189	—				
Τραγάνα,η.....	980	691	101	188	—				
Μικρόβιος,ο.....	11	4	6	1	—				
<b>ΔΗΜΟΣ ΓΟΡΓΟΠΟΤΑΜΟΥ.....</b>	<b>3.886</b>	<b>3.102</b>	<b>279</b>	<b>505</b>	<b>—</b>	<b>4.547</b>	<b>3.102</b>	<b>1.442</b>	<b>3</b>
Δ.Δ.Μοσχοχωρίου.....	852	748	63	41	—				
Μοσχοχώριον,το.....	852	748	63	41	—				
Δ.Δ.Βαρδάτων.....	403	207	48	148	—				
Άνω Βαρδάται,αι.....	403	207	48	148	—				
Δ.Δ.Γοργοποτάμου (Αλεποσπίτων).....	469	396	40	33	—				
Γοργοπόταμος,ο.....	440	371	36	33	—				
Μονή Γοργοπηκόου,η.....	29	25	4	—	—				
Δ.Δ.Δαμάστας.....	496	412	8	76	—				
Άνω Δαμάστα,η.....	185	151	2	32	—				
Κάτω Δαμάστα,η.....	214	190	6	18	—				
Μονή Γενεσίου Θεοτόκου Δαμάστας,η.....	19	9	—	10	—				
Χαλβαντζαίικα,τα.....	78	62	—	16	—				
Δ.Δ.Δελφίνου.....	53	45	3	5	—				
Δελφίνον,το.....	53	45	3	5	—				
Δ.Δ.Δύο Βουνών.....	106	85	18	3	—				
Δύο Βουνά,τα.....	106	85	18	3	—				
Δ.Δ.Ελευθεροχωρίου.....	102	64	9	29	—				
Ελευθεροχώριον,το.....	102	64	9	29	—				
Δ.Δ.Ηρακλείας.....	582	438	26	118	—				
Ηράκλεια,η.....	582	438	26	118	—				
Δ.Δ.Κουμαριτίσιου.....	31	30	1	—	—				
Κουμαριτίσιον,το.....	31	30	1	—	—				
Δ.Δ.Νέου Κρικέλλου.....	558	504	13	41	—				
Νέον Κρικέλλον,το.....	558	504	13	41	—				
Δ.Δ.Οίτης.....	234	173	50	11	—				
Οίτη,η.....	135	97	32	6	—				
Σκαμνός,ο.....	99	76	18	5	—				
<b>ΔΗΜΟΣ ΔΑΦΝΟΥΣΙΩΝ.....</b>	<b>3.988</b>	<b>3.238</b>	<b>239</b>	<b>511</b>	<b>—</b>	<b>3.939</b>	<b>3.238</b>	<b>695</b>	<b>6</b>
Δ.Δ.Λιβανατών.....	2.912	2.374	117	421	—				
Λιβανάται,αι.....	2.912	2.374	117	421	—				
Δ.Δ.Αρκίτσας.....	935	734	116	85	—				
Αρκίτσα,η.....	774	659	44	71	—				
Αγία Αικατερίνη,η.....	24	13	11	—	—				
Άγιος Νικόλαος,ο.....	85	22	55	8	—				
Καλυψώ, η.....	29	18	5	6	—				
Μελιδόνι,το.....	23	22	1	—	—				
Δ.Δ.Γουλεμίου.....	141	130	6	5	—				
Γουλέμιον,το.....	141	130	6	5	—				
<b>ΔΗΜΟΣ ΔΟΜΟΚΟΥ.....</b>	<b>5.358</b>	<b>4.826</b>	<b>225</b>	<b>307</b>	<b>—</b>	<b>8.358</b>	<b>4.826</b>	<b>3.519</b>	<b>13</b>
Δ.Δ.Δομοκού.....	1.595	1.365	159	71	—				
Δομοκός,ο.....	1.595	1.365	159	71	—				
Δ.Δ.Αχλαδέας.....	60	59	—	1	—				
Αχλαδέα,η.....	60	59	—	1	—				
Δ.Δ.Βουζίου.....	124	124	—	—	—				
Βούζιον,το.....	124	124	—	—	—				
Δ.Δ.Γερακλίου.....	77	69	—	8	—				
Γερακλίον,το.....	77	69	—	8	—				
Δ.Δ.Καρυών.....	292	261	1	30	—				
Καρυαί,αι.....	292	261	1	30	—				
Δ.Δ.Λεύκας.....	230	187	8	35	—				
Λεύκα,η.....	230	187	8	35	—				
Δ.Δ.Μακρολιβάδου.....	194	171	3	20	—				




**Πίνακας 1. Μόνιμος πληθυσμός καταμεμημένος σε ομοδημότες, ετεροδημότες και αλλοδαπούς.  
Νόμιμος πληθυσμός καταμεμημένος σε διαμεμόντες στο δήμο ή την κοινότητα που είναι δημότες, σε άλλους δήμους και κοινότητες  
και διαμεμόντες στο εξωτερικό**

**γ) Δήμοι και κοινότητες, δημοτικά και κοινοτικά διαμεμρίσματα, οικισμοί**

*Απογραφή πληθυσμού της 18ης Μαρτίου 2001*

( συνέχεια )

Δήμοι/κοινότητες Δημοτικά/κοινοτικά διαμεμρίσματα Οικισμοί	Μόνιμος πληθυσμός					Νόμιμος πληθυσμός			
	Σύνολο	Ομοδημότες	Ετεροδημότες	Αλλοδαποί	Χωρίς υπηκοότητα - Αδιευκρίνιστη υπηκοότητα	Σύνολο	Διαμεμόντες στο δήμο ή την κοινότητα που είναι δημότες	Διαμεμόντες σε άλλους δήμους ή κοινότητες	Διαμεμόντες στο εξωτερικό
Μακρολίβαδον,το.....	194	171	3	20	—				
Δ.Δ.Μαντασιάς.....	324	318	1	5	—				
Μαντασιά,η.....	324	318	1	5	—				
Δ.Δ.Μελιταίας.....	278	252	4	22	—				
Μελιταία,η.....	278	252	4	22	—				
Δ.Δ.Νέας Μακρίσης.....	140	134	1	5	—				
Νέα Μάκριση,η.....	140	134	1	5	—				
Δ.Δ.Νεοχωρίου.....	187	183	—	4	—				
Νεοχώριον,το.....	187	183	—	4	—				
Δ.Δ.Παλαμά.....	345	321	7	17	—				
Παλαμάς,ο.....	171	149	6	16	—				
Νέος Παλαμάς,ο.....	174	172	1	1	—				
Δ.Δ.Πετρωτού.....	465	465	—	—	—				
Πετρωτόν,το.....	465	465	—	—	—				
Δ.Δ.Πολυδενδρίου.....	81	76	1	4	—				
Πολυδένδριον,το.....	81	76	1	4	—				
Δ.Δ.Πουρναρίου.....	454	364	32	58	—				
Πουρναρίον,το.....	451	361	32	58	—				
Σταθμός Δομοκού,ο.....	3	3	—	—	—				
Δ.Δ.Φυλιαδώνος.....	512	477	8	27	—				
Φυλιαδών,η.....	512	477	8	27	—				
<b>ΔΗΜΟΣ ΕΛΑΤΕΙΑΣ.....</b>	<b>3.842</b>	<b>3.314</b>	<b>265</b>	<b>263</b>	<b>—</b>	<b>4.520</b>	<b>3.314</b>	<b>1.200</b>	<b>6</b>
Δ.Δ.Ελάτειας.....	2.458	2.057	226	175	—				
Ελάτεια,η.....	2.458	2.057	226	175	—				
Δ.Δ.Ζελίου.....	846	799	24	23	—				
Ζέλιον,το.....	846	799	24	23	—				
Δ.Δ.Λευκοχωρίου.....	182	164	3	15	—				
Λευκοχώριον,το.....	182	164	3	15	—				
Δ.Δ.Παναγίτσας.....	182	156	2	24	—				
Παναγίτσα,η.....	182	156	2	24	—				
Δ.Δ.Σφάκας.....	174	138	10	26	—				
Σφάκα,η.....	154	121	9	24	—				
Κατάλυμα,το.....	20	17	1	2	—				
<b>ΔΗΜΟΣ ΕΧΙΝΑΙΩΝ.....</b>	<b>4.388</b>	<b>3.507</b>	<b>281</b>	<b>600</b>	<b>—</b>	<b>4.508</b>	<b>3.507</b>	<b>985</b>	<b>16</b>
Δ.Δ.Ραχών.....	1.324	993	102	229	—				
Ράχαι,αι.....	729	537	63	129	—				
Παραλία Ραχών,η.....	574	450	27	97	—				
Φούρνοι,οι.....	8	6	2	—	—				
Φηλιά,η.....	13	—	10	3	—				
Δ.Δ.Αχινού.....	943	727	73	143	—				
Αχινός,ο.....	838	702	33	103	—				
Δρέπανο,το.....	4	—	1	3	—				
Δροσιά,η.....	5	—	—	5	—				
Κουβέλα,η.....	82	22	32	28	—				
Παραλία Αχινού,η.....	11	—	7	4	—				
Πλατανιάς,ο.....	3	3	—	—	—				
Σκασμάδα,η.....	—	—	—	—	—				
Δ.Δ.Αχλαδίου.....	363	305	20	38	—				
Αχλάδιον,το.....	363	305	20	38	—				
Δ.Δ.Καραβομούλου.....	718	552	78	88	—				
Καραβόμυλος,ο.....	675	516	78	81	—				
Πανόραμα,το.....	43	36	—	7	—				
Δ.Δ.Παλαιοκερασέας.....	419	381	3	35	—				
Παλαιοκερασέα,η.....	419	381	3	35	—				
Δ.Δ.Σπαρτιάς.....	621	549	5	67	—				
Νέα Σπαρτιά,η.....	385	330	4	51	—				
Σπαρτιά,η.....	236	219	1	16	—				
<b>ΔΗΜΟΣ ΘΕΣΣΑΛΙΩΤΙΔΟΣ.....</b>	<b>4.359</b>	<b>3.700</b>	<b>355</b>	<b>304</b>	<b>—</b>	<b>5.165</b>	<b>3.700</b>	<b>1.461</b>	<b>4</b>
Δ.Δ.Νέου Μοναστηρίου.....	1.353	1.211	30	112	—				
Νέον Μοναστήριον,το.....	1.353	1.211	30	112	—				
Δ.Δ.Αγραπιδιάς.....	200	188	5	7	—				
Αγραπιδιά,η.....	200	188	5	7	—				
Δ.Δ.Βαρδαλής.....	410	370	25	15	—				
Βαρδαλή,η.....	410	370	25	15	—				
Δ.Δ.Βελεσιωτών.....	567	442	109	16	—				
Βελεσιώται,οι.....	567	442	109	16	—				
Δ.Δ.Γαβρακίων.....	205	194	2	9	—				
Γαβράκια,τα.....	205	194	2	9	—				
Δ.Δ.Εκκάρας.....	874	701	49	124	—				
Εκκάρη,η.....	735	566	45	124	—				
Άνω Αγόριανη,η.....	139	135	4	—	—				
Δ.Δ.Θαυμακού.....	372	275	84	13	—				
Θαυμακόν,το.....	372	275	84	13	—				
Δ.Δ.Σοφιάδας.....	378	319	51	8	—				
Σοφιάδα,η.....	292	272	13	7	—				
Πετρίλια,τα.....	86	47	38	1	—				






**Πίνακας 1. Μόνιμος πληθυσμός κατανεμημένος σε ομοδημότες, ετεροδημότες και αλλοδαπούς.  
Νόμιμος πληθυσμός κατανεμημένος σε διαμένοντες στο δήμο ή την κοινότητα που είναι δημότες, σε άλλους δήμους και κοινότητες  
και διαμένοντες στο εξωτερικό**

**γ) Δήμοι και κοινότητες, δημοτικά και κοινοτικά διαμερίσματα, οικισμοί**

*Απογραφή πληθυσμού της 18ης Μαρτίου 2001*

( συνέχεια )

Δήμοι/κοινότητες Δημοτικά/κοινοτικά διαμερίσματα Οικισμοί	Μόνιμος πληθυσμός					Νόμιμος πληθυσμός			
	Σύνολο	Ομοδημότες	Ετεροδημότες	Αλλοδαποί	Χωρίς υπηκοότητα - Αδιευκρίνηστη υπηκοότητα	Σύνολο	Διαμένοντες στο δήμο ή την κοινότητα που είναι δημότες	Διαμένοντες σε άλλους δήμους ή κοινότητες	Διαμένοντες στο εξωτερικό
ΔΗΜΟΣ ΚΑΜΕΝΩΝ ΒΟΥΡΛΩΝ.....	4.785	3.774	527	484	—	4.762	3.774	975	13
Δ.Δ.Καμένων Βούρλων.....	2.697	2.016	373	308	—	—	—	—	—
Καμένα Βούρλα,τα.....	2.591	1.942	373	276	—	—	—	—	—
Καρυά,η.....	106	74	—	32	—	—	—	—	—
Δ.Δ.Καινούργιου.....	1.261	996	135	130	—	—	—	—	—
Καινούργιον,το.....	1.160	965	80	115	—	—	—	—	—
Αγία Αικατερίνη,η.....	82	31	38	13	—	—	—	—	—
Νέο Θρόνιο,το.....	19	—	17	2	—	—	—	—	—
Δ.Δ.Ρεγκινίου.....	827	762	19	46	—	—	—	—	—
Ρεγκίνιον,το.....	827	762	19	46	—	—	—	—	—
ΔΗΜΟΣ ΛΕΙΑΝΟΚΛΑΔΙΟΥ.....	2.963	2.435	112	416	—	3.195	2.435	753	7
Δ.Δ.Λειανοκλαδίου.....	1.353	1.095	68	190	—	—	—	—	—
Λειανοκλάδιον,το.....	1.353	1.095	68	190	—	—	—	—	—
Δ.Δ.Αμουρίου.....	381	339	2	40	—	—	—	—	—
Αμούριον,το.....	381	339	2	40	—	—	—	—	—
Δ.Δ.Ζηλευτού.....	411	362	20	29	—	—	—	—	—
Ζηλευτόν,το.....	411	362	20	29	—	—	—	—	—
Δ.Δ.Μοσχοκαρυάς.....	302	242	7	53	—	—	—	—	—
Μοσχοκαρυά,η.....	302	242	7	53	—	—	—	—	—
Δ.Δ.Στίρφρακας.....	516	397	15	104	—	—	—	—	—
Στίρφρακα,η.....	516	397	15	104	—	—	—	—	—
ΔΗΜΟΣ ΜΑΚΡΑΚΩΜΗΣ.....	5.869	5.140	330	399	—	8.257	5.140	3.070	47
Δ.Δ.Μακρακώμης.....	1.958	1.711	159	88	—	—	—	—	—
Μακρακώμη,η.....	1.958	1.711	159	88	—	—	—	—	—
Δ.Δ.Αρχανίου.....	465	366	2	97	—	—	—	—	—
Αρχάνιον,το.....	465	366	2	97	—	—	—	—	—
Δ.Δ.Ασβεστίου.....	77	68	7	2	—	—	—	—	—
Ασβεστίον,το.....	77	68	7	2	—	—	—	—	—
Δ.Δ.Γιαννισσούς.....	381	376	5	—	—	—	—	—	—
Γιαννισσού,η.....	381	376	5	—	—	—	—	—	—
Δ.Δ.Γραμμένης.....	362	326	13	23	—	—	—	—	—
Γραμμένη,η.....	362	326	13	23	—	—	—	—	—
Δ.Δ.Καστρίου.....	645	549	36	60	—	—	—	—	—
Καστρίον,το.....	507	439	17	51	—	—	—	—	—
Παλιούριον,το.....	138	110	19	9	—	—	—	—	—
Δ.Δ.Λιτσέλου.....	59	47	9	3	—	—	—	—	—
Λιτσέλον,το.....	59	47	9	3	—	—	—	—	—
Δ.Δ.Μάκρης.....	414	321	23	70	—	—	—	—	—
Μάκρη,η.....	414	321	23	70	—	—	—	—	—
Δ.Δ.Παλαιάς Γιαννισσούς.....	241	214	7	20	—	—	—	—	—
Παλαιά Γιαννισσού,η.....	241	214	7	20	—	—	—	—	—
Δ.Δ.Παπτά (τ.Μεσοχώριου Μακρακώμης).....	113	110	3	—	—	—	—	—	—
Παπτάς,ο (τ.Μεσοχώριον,το).....	113	110	3	—	—	—	—	—	—
Δ.Δ.Πλατυστόμου.....	317	294	5	18	—	—	—	—	—
Πλατύστομον,το.....	314	292	4	18	—	—	—	—	—
Λουτρά Πλατυστόμου,τα.....	3	2	1	—	—	—	—	—	—
Δ.Δ.Ροβολιάριου.....	224	181	36	7	—	—	—	—	—
Ροβολιάριον,το.....	224	181	36	7	—	—	—	—	—
Δ.Δ.Τριλόφου.....	135	108	16	11	—	—	—	—	—
Τρίλοφον,το.....	135	108	16	11	—	—	—	—	—
Δ.Δ.Τσούκκας.....	478	469	9	—	—	—	—	—	—
Τσούκκα,η.....	478	469	9	—	—	—	—	—	—
ΔΗΜΟΣ ΜΑΛΕΣΙΝΗΣ.....	4.993	4.400	258	335	—	5.069	4.400	661	8
Δ.Δ.Μαλεσίνης.....	4.825	4.281	230	314	—	—	—	—	—
Μαλεσίνα,η.....	4.227	3.884	86	257	—	—	—	—	—
Θεολόγος,ο.....	477	293	130	54	—	—	—	—	—
Λεκούνα,η.....	13	6	4	3	—	—	—	—	—
Μάζιον,το.....	106	98	8	—	—	—	—	—	—
Μονή Αγίου Γεωργίου,η.....	2	—	2	—	—	—	—	—	—
Δ.Δ.Προσκυνά.....	168	119	28	21	—	—	—	—	—
Προσκυνάς,ο.....	168	119	28	21	—	—	—	—	—
ΔΗΜΟΣ ΜΩΛΟΥ.....	5.926	4.453	293	1.180	—	6.078	4.453	1.615	10
Δ.Δ.Μώλου.....	3.006	2.149	116	741	—	—	—	—	—
Μώλος,ο.....	3.006	2.149	116	741	—	—	—	—	—
Δ.Δ.Αγίας Τριάδος.....	296	250	16	30	—	—	—	—	—
Αγία Τριάς,η.....	296	250	16	30	—	—	—	—	—
Δ.Δ.Αγίου Σεραφείμ.....	984	734	80	170	—	—	—	—	—
Άγιος Σεραφείμ,ο.....	984	734	80	170	—	—	—	—	—
Δ.Δ.Αγίου Χαράλαμπος.....	144	118	16	10	—	—	—	—	—
Άγιος Χαράλαμπος,ο.....	144	118	16	10	—	—	—	—	—
Δ.Δ.Ανάβρας.....	135	99	10	26	—	—	—	—	—
Ανάβρα,η.....	135	99	10	26	—	—	—	—	—
Δ.Δ.Καλλιδρόμου.....	139	82	10	47	—	—	—	—	—
Καλλιδρόμον,το.....	139	82	10	47	—	—	—	—	—
Δ.Δ.Κομνίνης.....	319	233	13	73	—	—	—	—	—
Κόμνινα,η.....	319	233	13	73	—	—	—	—	—



**Πίνακας 1. Μόνιμος πληθυσμός καταμεμημένος σε ομοδημότες, ετεροδημότες και αλλοδαπούς.  
Νόμιμος πληθυσμός καταμεμημένος σε διαμενόντες στο δήμο ή την κοινότητα που είναι δημότες, σε άλλους δήμους και κοινότητες  
και διαμενόντες στο εξωτερικό**

**γ) Δήμοι και κοινότητες, δημοτικά και κοινοτικά διαμερίσματα, οικισμοί**

*Απογραφή πληθυσμού της 18ης Μαρτίου 2001*

(συνέχεια)

Δήμοι/κοινότητες Δημοτικά/κοινοτικά διαμερίσματα Οικισμοί	Μόνιμος πληθυσμός					Νόμιμος πληθυσμός			
	Σύνολο	Ομοδημότες	Ετεροδημότες	Αλλοδαποί	Χωρίς υπηκοότητα - Αδιευκρίνηστη υπηκοότητα	Σύνολο	Διαμενόντες στο δήμο ή την κοινότητα που είναι δημότες	Διαμενόντες σε άλλους δήμους ή κοινότητες	Διαμενόντες στο εξωτερικό
Δ.Δ.Μενδενίτης.....	427	378	17	32	—				
Μενδενίτσα,η.....	365	320	14	31	—				
Καραβίδια,τα.....	62	58	3	1	—				
Δ.Δ.Σκαρφείας.....	476	410	15	51	—				
Σκάρφεια,η.....	476	410	15	51	—				
<b>ΔΗΜΟΣ ΞΥΝΙΑΔΟΣ.....</b>	<b>3.482</b>	<b>3.095</b>	<b>141</b>	<b>246</b>	<b>—</b>	<b>4.780</b>	<b>3.095</b>	<b>1.673</b>	<b>12</b>
Δ.Δ.Ομβριακής.....	1.152	1.068	51	33	—				
Ομβριακή,η.....	1.141	1.059	49	33	—				
Μεταλλείον,το.....	11	9	2	—	—				
Δ.Δ.Αγίου Γεωργίου Δομοκού.....	210	170	21	19	—				
Άγιος Γεώργιος,ο.....	210	170	21	19	—				
Δ.Δ.Αγίου Στεφάνου.....	228	179	8	41	—				
Άγιος Στέφανος,ο.....	228	179	8	41	—				
Δ.Δ.Κορομηλέας.....	239	204	6	29	—				
Κορομηλέα,η.....	239	204	6	29	—				
Δ.Δ.Μακρυρράχης.....	418	383	20	15	—				
Μακρυρράχη,η.....	418	383	20	15	—				
Λουτρά Καΐσης,τα.....	—	—	—	—	—				
Δ.Δ.Ξυνιάδος.....	599	502	19	78	—				
Ξυνιάς,η.....	599	502	19	78	—				
Δ.Δ.Παναγίας.....	174	154	5	15	—				
Παναγία,η.....	174	154	5	15	—				
Δ.Δ.Περιβολίου Δομοκού.....	462	435	11	16	—				
Περιβόλιον,το.....	462	435	11	16	—				
<b>ΔΗΜΟΣ ΟΠΟΥΝΤΙΩΝ.....</b>	<b>3.853</b>	<b>3.129</b>	<b>300</b>	<b>424</b>	<b>—</b>	<b>4.070</b>	<b>3.129</b>	<b>929</b>	<b>12</b>
Δ.Δ.Μαρτίνου.....	2.360	1.971	86	303	—				
Μαρτίνο,το.....	2.349	1.961	86	302	—				
Μεταλλείον Τσουκκας,το.....	11	10	—	1	—				
Δ.Δ.Λαρύμνης.....	1.493	1.158	214	121	—				
Λάρυμνα,η.....	1.085	947	77	61	—				
Λαγονήσι,το.....	82	19	6	57	—				
Μεταλλεία,τα.....	326	192	131	3	—				
<b>ΔΗΜΟΣ ΠΕΛΑΣΓΙΑΣ.....</b>	<b>3.027</b>	<b>2.650</b>	<b>151</b>	<b>226</b>	<b>—</b>	<b>3.475</b>	<b>2.650</b>	<b>823</b>	<b>2</b>
Δ.Δ.Πελασγίας.....	1.750	1.547	77	126	—				
Πελασγία,η.....	1.530	1.340	76	114	—				
Κυπαρισίων,ο.....	95	87	1	7	—				
Παραλία Πελασγίας,η.....	125	120	—	5	—				
Δ.Δ.Βαθυκοίλου.....	241	194	17	30	—				
Βαθύκοιλον,το.....	241	194	17	30	—				
Δ.Δ.Γλύφας.....	636	521	50	65	—				
Γλύφα,η.....	636	521	50	65	—				
Παγώνι,το.....	—	—	—	—	—				
Δ.Δ.Μύλων.....	400	388	7	5	—				
Μύλοι,οι.....	397	385	7	5	—				
Μοναστήριον,το.....	3	3	—	—	—				
<b>ΔΗΜΟΣ ΣΠΕΡΧΕΙΑΔΟΣ.....</b>	<b>9.530</b>	<b>8.280</b>	<b>748</b>	<b>502</b>	<b>—</b>	<b>11.437</b>	<b>8.280</b>	<b>3.147</b>	<b>10</b>
Δ.Δ.Σπερχειάδος.....	2.874	2.477	185	212	—				
Σπερχειάς,η.....	2.874	2.477	185	212	—				
Δ.Δ.Αγίου Σώστου.....	394	352	34	8	—				
Άγιος Σώστης,ο.....	307	279	20	8	—				
Δίλοφον,το.....	87	73	14	—	—				
Δ.Δ.Ανατολής.....	127	71	54	2	—				
Ανατολή,η.....	127	71	54	2	—				
Δ.Δ.Αργυρίων.....	397	254	132	11	—				
Αργύρια,τα.....	397	254	132	11	—				
Δ.Δ.Γαρδικίου.....	494	458	14	22	—				
Γαρδικιον,το.....	420	386	12	22	—				
Κουτσούφλιανη,η.....	74	72	2	—	—				
Δ.Δ.Καλλιθέας Σπερχειάδος.....	490	415	51	24	—				
Κάτω Καλλιθέα,η.....	294	233	41	20	—				
Άνω Καλλιθέα,η.....	196	182	10	4	—				
Δ.Δ.Καμπιών.....	140	120	10	10	—				
Κάτω Καμπιά,τα.....	120	104	6	10	—				
Άνω Καμπιά,τα.....	6	5	1	—	—				
Χάνια Καμπιών,τα.....	14	11	3	—	—				
Δ.Δ.Καναλίων.....	243	201	26	16	—				
Κανάλια,τα.....	183	142	26	15	—				
Κάτω Κανάλια,τα.....	60	59	—	1	—				
Δ.Δ.Κλωνίου.....	463	435	4	24	—				
Κλωνιον,το.....	356	336	4	16	—				
Ανοίγματα,τα.....	57	54	—	3	—				
Τριφύλλια,τα.....	50	45	—	5	—				
Δ.Δ.Κολοκυθιάς.....	305	277	9	19	—				
Κολοκυθιά,η.....	305	277	9	19	—				
Δ.Δ.Κυριακοχωρίου.....	352	335	11	6	—				
Κυριακοχώριον,το.....	352	335	11	6	—				




**Πίνακας 1. Μόνιμος πληθυσμός κατανεμημένος σε ομοδημότες, ετεροδημότες και αλλοδαπούς.  
Νόμιμος πληθυσμός κατανεμημένος σε διαμένοντες στο δήμο ή την κοινότητα που είναι δημότες, σε άλλους δήμους και κοινότητες  
και διαμένοντες στο εξωτερικό**

**γ) Δήμοι και κοινότητες, δημοτικά και κοινοτικά διαμερίσματα, οικισμοί**

*Απογραφή πληθυσμού της 18ης Μαρτίου 2001*

(συνέχεια)

Δήμοι/κοινότητες Δημοτικά/κοινοτικά διαμερίσματα Οικισμοί	Μόνιμος πληθυσμός				Χωρίς υπηκοότητα - Αδιευκρίνηστη υπηκοότητα	Νόμιμος πληθυσμός			
	Σύνολο	Ομοδημότες	Ετεροδημότες	Αλλοδαποί		Σύνολο	Διαμένοντες στο δήμο ή την κοινότητα που είναι δημότες	Διαμένοντες σε άλλους δήμους ή κοινότητες	Διαμένοντες στο εξωτερικό
Δ.Δ.Λευκάδος.....	651	560	52	39	—				
Λευκάς,η.....	651	560	52	39	—				
Δ.Δ.Μαρμάρων.....	373	261	106	6	—				
Μάρμαρα,τα.....	373	261	106	6	—				
Δ.Δ.Μεσσοποταμιάς.....	439	401	11	27	—				
Μεσσοποταμιά,η.....	439	401	11	27	—				
Δ.Δ.Νικολιτσίου.....	49	39	4	6	—				
Νικολίτσιον,το.....	49	39	4	6	—				
Δ.Δ.Παλαιοβράχας.....	567	502	14	51	—				
Παλαιοβράχα,η.....	567	502	14	51	—				
Δ.Δ.Παλαιοχωρίου Τυμφρηστού.....	78	75	3	—	—				
Παλαιοχώριον,το.....	78	75	3	—	—				
Δ.Δ.Περιβολίου Φθιώτιδος.....	152	149	3	—	—				
Περιβόλιον,το.....	152	149	3	—	—				
Δ.Δ.Πιτσίου.....	53	47	6	—	—				
Πίτσιον,το.....	53	47	6	—	—				
Δ.Δ.Πλατάνου.....	79	60	16	3	—				
Πλάτανος,ο.....	79	60	16	3	—				
Δ.Δ.Πουγκακίων.....	122	120	2	—	—				
Πουγκάκια,τα.....	51	50	1	—	—				
Βλάχικος,ο.....	19	19	—	—	—				
Κέδρα,τα.....	9	8	1	—	—				
Μαστοραίικα,τα.....	19	19	—	—	—				
Νεοχώριον,το.....	24	24	—	—	—				
Δ.Δ.Φτέρης.....	688	671	1	16	—				
Φτέρη,η.....	656	639	1	16	—				
Άνω Φτέρη,η.....	32	32	—	—	—				
<b>ΔΗΜΟΣ ΣΤΥΛΙΔΟΣ.....</b>	<b>6.703</b>	<b>5.613</b>	<b>629</b>	<b>461</b>	<b>—</b>	<b>7.029</b>	<b>5.613</b>	<b>1.395</b>	<b>21</b>
Δ.Δ.Στυλίδος.....	5.301	4.462	501	338	—				
Στυλίδς,η.....	5.142	4.395	418	329	—				
Βασιλική,η.....	55	37	14	4	—				
Κούτσουρο,το.....	—	—	—	—	—				
Μελίσσια,τα.....	24	10	14	—	—				
Πεταράδες,οι.....	20	5	13	2	—				
Πλάκες,οι.....	60	15	42	3	—				
Δ.Δ.Αγίας Μαρίνης Φθιώτιδος.....	396	309	55	32	—				
Αγία Μαρίνα,η.....	396	309	55	32	—				
Δ.Δ.Ανύδρου.....	225	202	8	15	—				
Άνυδρον,το.....	225	202	8	15	—				
Δ.Δ.Αυλακίου.....	606	474	64	68	—				
Αυλάκιον,το.....	606	474	64	68	—				
Δ.Δ.Λογγιτσίου.....	53	49	—	4	—				
Λογγίτσιον,το.....	53	49	—	4	—				
Δ.Δ.Νεράιδας.....	122	117	1	4	—				
Νεράιδα,η.....	122	117	1	4	—				
<b>ΔΗΜΟΣ ΤΙΘΟΡΕΑΣ.....</b>	<b>4.506</b>	<b>3.604</b>	<b>280</b>	<b>622</b>	<b>—</b>	<b>4.812</b>	<b>3.604</b>	<b>1.203</b>	<b>5</b>
Δ.Δ.Κάτω Τιθορέας.....	2.690	2.001	168	521	—				
Κάτω Τιθορέα,η.....	2.690	2.001	168	521	—				
Δ.Δ.Αγίας Μαρίνης Λοκρίδος.....	313	279	14	20	—				
Αγία Μαρίνα,η.....	313	279	14	20	—				
Δ.Δ.Αγίας Παρασκευής.....	188	152	27	9	—				
Αγία Παρασκευή,η.....	188	152	27	9	—				
Δ.Δ.Μοδίου.....	505	435	39	31	—				
Μόδιον,το.....	505	435	39	31	—				
Δ.Δ.Τιθορέας.....	810	737	32	41	—				
Τιθορέα,η.....	810	737	32	41	—				
<b>ΔΗΜΟΣ ΥΠΑΤΗΣ.....</b>	<b>5.351</b>	<b>4.610</b>	<b>281</b>	<b>460</b>	<b>—</b>	<b>7.144</b>	<b>4.610</b>	<b>2.516</b>	<b>18</b>
Δ.Δ.Υπάτης.....	766	701	26	39	—				
Υπάτη,η.....	646	586	24	36	—				
Αμαλώρα,η (τ. Αμαλιώτα,η).....	120	115	2	3	—				
Δ.Δ.Αργυροχωρίου.....	304	216	22	66	—				
Αργυροχώριον,το.....	304	216	22	66	—				
Δ.Δ.Βασιλικών.....	129	118	8	3	—				
Βασιλικά,τα.....	129	118	8	3	—				
Δ.Δ.Δάφνης.....	107	87	18	2	—				
Δάφνη,η.....	107	87	18	2	—				
Δ.Δ.Καστανέας.....	181	159	21	1	—				
Καστανέα,η.....	126	104	21	1	—				
Καπνοχώριον,το.....	55	55	—	—	—				
Δ.Δ.Κομποτάδων.....	660	557	74	29	—				
Κομποτάδες,οι.....	660	557	74	29	—				
Δ.Δ.Λαδικούς.....	341	309	7	25	—				
Λαδικού,η.....	341	309	7	25	—				
Δ.Δ.Λουτρών Υπάτης.....	697	594	25	78	—				
Λουτρά Υπάτης,τα.....	525	464	22	39	—				
Βαρκά,τα.....	48	35	1	12	—				
Μαγούλα,η.....	56	28	1	27	—				




**Πίνακας 1. Μόνιμος πληθυσμός καταμεμημένος σε ομοδημότες, ετεροδημότες και αλλοδαπούς.  
Νόμιμος πληθυσμός καταμεμημένος σε διαμείνοντες στο δήμο ή την κοινότητα που είναι δημότες, σε άλλους δήμους και κοινότητες  
και διαμείνοντες στο εξωτερικό**

**γ) Δήμοι και κοινότητες, δημοτικά και κοινοτικά διαμερίσματα, οικισμοί**

*Απογραφή πληθυσμού της 18ης Μαρτίου 2001*

(συνέχεια)

Δήμοι/κοινότητες Δημοτικά/κοινοτικά διαμερίσματα Οικισμοί	Μόνιμος πληθυσμός				Χωρίς υπηκοότητα - Αδιευκρίνηστη υπηκοότητα	Νόμιμος πληθυσμός			
	Σύνολο	Ομοδημότες	Ετεροδημότες	Αλλοδαποί		Σύνολο	Διαμείνοντες στο δήμο ή την κοινότητα που είναι δημότες	Διαμείνοντες σε άλλους δήμους ή κοινότητες	Διαμείνοντες στο εξωτερικό
Νέα Υπάτη,η.....	68	67	1	—	—				
Δ.Δ.Λυχνού.....	137	105	20	12	—				
Λυχνό,το.....	120	101	13	6	—				
Αλώνια,τα.....	6	—	—	6	—				
Ιερά Μονή Αγάθωνος,η.....	11	4	7	—	—				
Δ.Δ.Μεξιατών.....	757	638	23	96	—				
Μεξιάται,αι.....	757	638	23	96	—				
Δ.Δ.Μεσοχωρίου Υπάτης.....	115	111	—	4	—				
Μεσοχώριον,το.....	115	111	—	4	—				
Δ.Δ.Νεοχωρίου Υπάτης.....	69	59	5	5	—				
Νεοχώριον,το.....	69	59	5	5	—				
Δ.Δ.Περιστερίου.....	75	64	11	—	—				
Περιστερίον,το.....	75	64	11	—	—				
Δ.Δ.Πύργου.....	144	138	4	2	—				
Πύργος,ο.....	144	138	4	2	—				
Δ.Δ.Ροδωνιάς.....	535	471	16	48	—				
Ροδωνιά,η.....	347	304	8	35	—				
Καρού,η.....	188	167	8	13	—				
Δ.Δ.Συκά Υπάτης.....	334	283	1	50	—				
Συκά,η (τ. Συκάς,ο).....	334	283	1	50	—				
<b>ΚΟΙΝΟΤΗΤΑ ΠΑΥΛΙΑΝΗΣ.....</b>	<b>287</b>	<b>239</b>	<b>39</b>	<b>9</b>	<b>—</b>	<b>571</b>	<b>239</b>	<b>331</b>	<b>1</b>
Κ.Δ.Παύλιανης.....	287	239	39	9	—				
Παύλιανη,η.....	232	206	25	1	—				
Νέα Παύλιανη,η.....	55	33	14	8	—				
<b>ΚΟΙΝΟΤΗΤΑ ΤΥΜΦΡΗΣΤΟΥ.....</b>	<b>433</b>	<b>406</b>	<b>17</b>	<b>10</b>	<b>—</b>	<b>701</b>	<b>406</b>	<b>295</b>	<b>—</b>
Κ.Δ.Τυμφρηστού.....	433	406	17	10	—				
Τυμφρηστός,ο.....	433	406	17	10	—				
<b>1.6 ΝΟΜΟΣ ΦΩΚΙΔΟΣ</b>									
<b>ΔΗΜΟΣ ΑΜΦΙΣΣΗΣ.....</b>	<b>8.864</b>	<b>7.526</b>	<b>951</b>	<b>387</b>	<b>—</b>	<b>9.857</b>	<b>7.526</b>	<b>2.293</b>	<b>38</b>
Δ.Δ.Αμφίσσης.....	7.212	6.019	883	310	—				
Άμφισσα,η.....	7.212	6.019	883	310	—				
Δ.Δ.Αγίας Ευθυμίας.....	429	400	15	14	—				
Αγία Ευθυμία,η.....	429	400	15	14	—				
Δ.Δ.Αγίου Γεωργίου.....	120	110	9	1	—				
Άγιος Γεώργιος,ο.....	120	110	9	1	—				
Δ.Δ.Αγίου Κωνσταντίνου.....	57	55	2	—	—				
Άγιος Κωνσταντίνος,ο.....	57	55	2	—	—				
Δ.Δ.Δροσοχωρίου.....	74	43	2	29	—				
Δροσοχώριον,το.....	74	43	2	29	—				
Δ.Δ.Ελαιώνος.....	426	415	7	4	—				
Ελαιών,ο.....	426	415	7	4	—				
Δ.Δ.Προσηλίου.....	154	153	1	—	—				
Βίνιανη,η.....	126	125	1	—	—				
Μοναστήριον,το.....	1	1	—	—	—				
Προσήλιον,το.....	27	27	—	—	—				
Δ.Δ.Σερνικακίου.....	392	331	32	29	—				
Σερνικάκιον,το.....	392	331	32	29	—				
<b>ΔΗΜΟΣ ΒΑΡΔΟΥΣΙΩΝ.....</b>	<b>781</b>	<b>664</b>	<b>105</b>	<b>12</b>	<b>—</b>	<b>1.772</b>	<b>664</b>	<b>1.105</b>	<b>3</b>
Δ.Δ.Κροκύλειου.....	162	138	13	11	—				
Κροκύλειον,το.....	162	138	13	11	—				
Δ.Δ.Αλποχωρίου (Αλεποχωρίου).....	30	27	3	—	—				
Αλποχώριον,το (τ.Αλεποχώριον,το).....	30	27	3	—	—				
Δ.Δ.Αρτοτίνας.....	179	163	16	—	—				
Αρτοτίνα,η.....	179	163	16	—	—				
Δ.Δ.Διχωρίου.....	9	9	—	—	—				
Διχώριον,το.....	9	9	—	—	—				
Δ.Δ.Ζοριάνου.....	85	81	4	—	—				
Ζοριάνος,ο.....	85	81	4	—	—				
Δ.Δ.Κερασεών.....	6	6	—	—	—				
Κερασεάι,αι.....	6	6	—	—	—				
Δ.Δ.Κοκκίνου.....	39	37	2	—	—				
Κόκκινον,το.....	39	37	2	—	—				
Δ.Δ.Κουπακίου.....	22	16	6	—	—				
Κουπάκιον,το.....	22	16	6	—	—				
Δ.Δ.Κριατίσιου.....	25	20	5	—	—				
Κριάτισιον,το.....	25	20	5	—	—				
Δ.Δ.Πενταγιών.....	128	106	21	1	—				
Πενταγιό,οι.....	128	106	21	1	—				
Δ.Δ.Περιβόλιου.....	32	26	6	—	—				
Περιβόλιον,το.....	32	26	6	—	—				
Δ.Δ.Τριστένου.....	43	24	19	—	—				
Τρίστενον,το.....	43	24	19	—	—				
Δ.Δ.Υψηλού Χωρίου.....	21	11	10	—	—				
Υψηλόν Χωρίον,το.....	21	11	10	—	—				




**Πίνακας 1. Μόνιμος πληθυσμός κατανεμημένος σε ομοδημότες, ετεροδημότες και αλλοδαπούς.  
Νόμιμος πληθυσμός κατανεμημένος σε διαμένοντες στο δήμο ή την κοινότητα που είναι δημότες, σε άλλους δήμους και κοινότητες  
και διαμένοντες στο εξωτερικό**

**γ) Δήμοι και κοινότητες, δημοτικά και κοινοτικά διαμερίσματα, οικισμοί**

*Απογραφή πληθυσμού της 18ης Μαρτίου 2001*

(συνέχεια)

Δήμοι/κοινότητες Δημοτικά/κοινοτικά διαμερίσματα Οικισμοί	Μόνιμος πληθυσμός				Χωρίς υπηκοότητα - Αδιευκρίνηστη υπηκοότητα	Νόμιμος πληθυσμός			
	Σύνολο	Ομοδημότες	Ετεροδημότες	Αλλοδαποί		Σύνολο	Διαμένοντες στο δήμο ή την κοινότητα που είναι δημότες	Διαμένοντες σε άλλους δήμους ή κοινότητες	Διαμένοντες στο εξωτερικό
ΔΗΜΟΣ ΓΑΛΑΞΙΔΙΟΥ.....	2.600	2.148	212	240	—	3.162	2.148	1.010	4
Δ.Δ.Γαλαξιδίου.....	1.678	1.306	174	198	—	—	—	—	—
Γαλαξιδιον,το.....	1.678	1.306	174	198	—	—	—	—	—
Άγιος Γεώργιος,ο (νησί).....	—	—	—	—	—	—	—	—	—
Αψηφιά,η (νησί).....	—	—	—	—	—	—	—	—	—
Δ.Δ.Αγίων Πάντων.....	313	264	21	28	—	—	—	—	—
Άγιοι Πάντες,οι.....	169	141	13	15	—	—	—	—	—
Νέοι Άγιοι Πάντες,οι.....	54	47	2	5	—	—	—	—	—
Παραλία Αγίων Πάντων,η.....	90	76	6	8	—	—	—	—	—
Δ.Δ.Βουνιχώρας.....	381	370	6	5	—	—	—	—	—
Βουνιχώρα,η.....	381	370	6	5	—	—	—	—	—
Δ.Δ.Πεντεορίων.....	228	208	11	9	—	—	—	—	—
Πεντεόρια,τα.....	228	208	11	9	—	—	—	—	—
ΔΗΜΟΣ ΓΡΑΒΙΑΣ.....	2.274	1.943	175	156	—	3.248	1.943	1.304	1
Δ.Δ.Γραβιάς.....	699	614	61	24	—	—	—	—	—
Γραβιά,η.....	699	614	61	24	—	—	—	—	—
Δ.Δ.Αποστολιά.....	83	78	5	—	—	—	—	—	—
Αποστολιάς,ο.....	83	78	5	—	—	—	—	—	—
Δ.Δ.Βαργιάνης.....	33	26	6	1	—	—	—	—	—
Βάργανη,η.....	33	26	6	1	—	—	—	—	—
Δ.Δ.Καλοσκοπής.....	228	194	28	6	—	—	—	—	—
Καλοσκοπή,η.....	228	194	28	6	—	—	—	—	—
Δ.Δ.Καστελλίων.....	549	475	33	41	—	—	—	—	—
Καστέλλια,τα.....	549	475	33	41	—	—	—	—	—
Δ.Δ.Μαριολάτας.....	569	474	15	80	—	—	—	—	—
Μαριολάτα,η.....	569	474	15	80	—	—	—	—	—
Δ.Δ.Οινοχωρίου.....	60	51	8	1	—	—	—	—	—
Οινοχώριον,το.....	60	51	8	1	—	—	—	—	—
Δ.Δ.Σκλήθρου.....	53	31	19	3	—	—	—	—	—
Σκλήθρον,το.....	53	31	19	3	—	—	—	—	—
ΔΗΜΟΣ ΔΕΛΦΩΝ.....	2.435	1.774	361	300	—	2.263	1.774	476	13
Δ.Δ.Δελφών.....	1.474	1.032	286	156	—	—	—	—	—
Δελφοί,οι.....	1.386	946	285	155	—	—	—	—	—
Καλάνια,τα.....	36	36	—	—	—	—	—	—	—
Κρόκι,το.....	52	50	1	1	—	—	—	—	—
Δ.Δ.Χρισσού (Χρυσού).....	961	742	75	144	—	—	—	—	—
Χρισσό,το (τ.Χρυσόν,το).....	952	736	75	141	—	—	—	—	—
Μονή Προφήτη Ηλία,η.....	9	6	—	3	—	—	—	—	—
ΔΗΜΟΣ ΔΕΣΦΙΝΑΣ.....	2.115	1.835	67	213	—	2.592	1.835	742	15
Δ.Δ.Δεσφίνης.....	2.115	1.835	67	213	—	—	—	—	—
Δεσφίνα,η.....	1.831	1.684	60	87	—	—	—	—	—
Άγιος Ανδρέας,ο.....	14	12	2	—	—	—	—	—	—
Άγιος Νικόλαος,ο.....	22	—	—	22	—	—	—	—	—
Βάλατος,ο.....	18	16	—	2	—	—	—	—	—
Γενημάκια,τα.....	73	42	—	31	—	—	—	—	—
Μακριά Μαλλιά,τα.....	30	24	—	6	—	—	—	—	—
Μονή Τιμίου Προδρόμου,η.....	40	31	5	4	—	—	—	—	—
Ποταμοί,οι.....	18	3	—	15	—	—	—	—	—
Πρόσακος,ο.....	27	10	—	17	—	—	—	—	—
Στενός,ο.....	5	—	—	5	—	—	—	—	—
Συκιά,η.....	37	13	—	24	—	—	—	—	—
ΔΗΜΟΣ ΕΥΠΑΛΙΟΥ.....	4.850	4.212	421	217	—	7.250	4.212	3.012	26
Δ.Δ.Ευπαλίου.....	659	583	59	17	—	—	—	—	—
Ευπάλιον,το.....	580	516	47	17	—	—	—	—	—
Γρηγορίτικα,τα.....	79	67	12	—	—	—	—	—	—
Δ.Δ.Δροσάτου.....	166	143	16	7	—	—	—	—	—
Δροσάτον,το.....	24	18	2	4	—	—	—	—	—
Πευκάκιον,το.....	142	125	14	3	—	—	—	—	—
Δ.Δ.Κάμπου.....	139	131	7	1	—	—	—	—	—
Κάμπος,ο.....	104	97	7	—	—	—	—	—	—
Παλαιόμυλος,ο.....	35	34	—	1	—	—	—	—	—
Δ.Δ.Καστρακίου.....	538	451	73	14	—	—	—	—	—
Καστράκιον,το.....	538	451	73	14	—	—	—	—	—
Δ.Δ.Κλήματος Ευπαλίου.....	253	242	2	9	—	—	—	—	—
Κλήμα,το.....	100	100	—	—	—	—	—	—	—
Πηγή,η.....	153	142	2	9	—	—	—	—	—
Δ.Δ.Μαλαμάτων.....	468	398	42	28	—	—	—	—	—
Μαλάματα,τα.....	236	216	17	3	—	—	—	—	—
Άγιος Πολύκαρπος,ο.....	232	182	25	25	—	—	—	—	—
Δ.Δ.Μαναούλης.....	536	473	48	15	—	—	—	—	—
Μαναούλη,η.....	336	305	21	10	—	—	—	—	—
Λόγγος,ο.....	141	127	14	—	—	—	—	—	—
Χιλιανού,η.....	59	41	13	5	—	—	—	—	—
Δ.Δ.Μαραθιά.....	405	339	32	34	—	—	—	—	—
Μαραθιάς,ο.....	405	339	32	34	—	—	—	—	—
Δ.Δ.Μοναστηρακίου.....	315	240	32	43	—	—	—	—	—




**Πίνακας 1. Μόνιμος πληθυσμός καταμεμημένος σε ομοδημότες, ετεροδημότες και αλλοδαπούς.  
Νόμιμος πληθυσμός καταμεμημένος σε διαμεμόντες στο δήμο ή την κοινότητα που είναι δημότες, σε άλλους δήμους και κοινότητες  
και διαμεμόντες στο εξωτερικό**

**γ) Δήμοι και κοινότητες, δημοτικά και κοινοτικά διαμεμίσματα, οικισμοί**

*Απογραφή πληθυσμού της 18ης Μαρτίου 2001*

( συνέχεια )

Δήμοι/κοινότητες Δημοτικά/κοινοτικά διαμεμίσματα Οικισμοί	Μόνιμος πληθυσμός				Χωρίς υπηκοότητα - Αδιευκρίνιστη υπηκοότητα	Νόμιμος πληθυσμός			
	Σύνολο	Ομοδημότες	Ετεροδημότες	Αλλοδαποί		Σύνολο	Διαμεμόντες στο δήμο ή την κοινότητα που είναι δημότες	Διαμεμόντες σε άλλους δήμους ή κοινότητες	Διαμεμόντες στο εξωτερικό
Μοναστηράκιον,το.....	240	192	23	25	—				
Μαγούλα,η.....	29	28	1	—	—				
Σκάλωμα,το (τ.Κάτω Μαραθιάς,ο).....	46	20	8	18	—				
Δ.Δ.Παλαιοζαρίου.....	115	99	9	7	—				
Παλαιοζάριον,το.....	115	99	9	7	—				
Δ.Δ.Ποτιδάνειας (τ.Ποτιδανιάς).....	201	168	30	3	—				
Ποτιδάνεια,η (τ.Ποτιδανία,η).....	201	168	30	3	—				
Δ.Δ.Πύργου.....	11	11	—	—	—				
Πύργος,ο.....	11	11	—	—	—				
Δ.Δ.Σεργούλας.....	329	302	7	20	—				
Σεργούλα,η.....	73	72	—	1	—				
Παλαιοχώριον,το.....	4	4	—	—	—				
Παραλία Σεργούλας,η.....	252	226	7	19	—				
Δ.Δ.Τειχίου.....	153	129	24	—	—				
Τείχιον,το.....	141	129	12	—	—				
Μονή Κοιμήσεως Θεοτόκου Βαρνακόβης,η.....	12	—	12	—	—				
Δ.Δ.Τρικόρφου.....	256	222	23	11	—				
Τρικόρφον,το.....	256	222	23	11	—				
Δ.Δ.Φιλοθέης.....	306	281	17	8	—				
Φιλοθέη,η.....	306	281	17	8	—				
<b>ΔΗΜΟΣ ΙΤΕΑΣ.....</b>	<b>5.943</b>	<b>4.489</b>	<b>979</b>	<b>475</b>	<b>—</b>	<b>5.474</b>	<b>4.489</b>	<b>973</b>	<b>12</b>
Δ.Δ.Ιτέας.....	4.627	3.487	750	390	—				
Ιτέα,η.....	4.627	3.487	750	390	—				
Άγιος Αθανάσιος,ο (νησίς).....	—	—	—	—	—				
Άγιος Κωνσταντίνος,ο (νησίς).....	—	—	—	—	—				
Δ.Δ.Κίρρας.....	1.266	955	226	85	—				
Κίρρα,η.....	1.266	955	226	85	—				
Δ.Δ.Τριταίας.....	50	47	3	—	—				
Τριταία,η.....	50	47	3	—	—				
<b>ΔΗΜΟΣ ΚΑΛΛΙΕΩΝ.....</b>	<b>848</b>	<b>672</b>	<b>152</b>	<b>24</b>	<b>—</b>	<b>1.724</b>	<b>672</b>	<b>1.047</b>	<b>5</b>
Δ.Δ.Μαυρολιθαρίου.....	104	65	30	9	—				
Μαυρολιθάριον,το.....	104	65	30	9	—				
Δ.Δ.Αθανασίου Διάκου.....	307	234	72	1	—				
Αθανάσιος Διάκος,ο.....	307	234	72	1	—				
Δ.Δ.Καστριώτισσης.....	52	42	10	—	—				
Καστριώτισσα,η.....	52	42	10	—	—				
Δ.Δ.Μουσουνίτσης.....	81	59	9	13	—				
Μουσουνίτσα,η.....	81	59	9	13	—				
Δ.Δ.Πανουργιά.....	220	197	23	—	—				
Πανουργιάς,ο.....	220	197	23	—	—				
Δ.Δ.Πυράς.....	13	9	4	—	—				
Πυρά,η.....	13	9	4	—	—				
Δ.Δ.Στρόμης.....	71	66	4	1	—				
Στρόμη,η.....	71	66	4	1	—				
<b>ΔΗΜΟΣ ΛΙΔΟΡΙΚΙΟΥ.....</b>	<b>2.720</b>	<b>2.455</b>	<b>120</b>	<b>145</b>	<b>—</b>	<b>5.118</b>	<b>2.455</b>	<b>2.648</b>	<b>15</b>
Δ.Δ.Λιδορικού.....	764	702	17	45	—				
Λιδορικό,το.....	764	702	17	45	—				
Δ.Δ.Αβόρου.....	55	48	6	1	—				
Άβωρος,ο.....	55	48	6	1	—				
Δ.Δ.Αμυγδαλιάς.....	447	430	5	12	—				
Αμυγδαλιά,η.....	447	430	5	12	—				
Δ.Δ.Βραϊλας.....	45	41	4	—	—				
Βραϊλα,η.....	45	41	4	—	—				
Δ.Δ.Δάφνου.....	49	43	6	—	—				
Δάφνος,ο.....	49	43	6	—	—				
Δ.Δ.Διακοπίου.....	94	88	6	—	—				
Διακόπιον,το.....	94	88	6	—	—				
Δ.Δ.Δωρικού.....	32	24	8	—	—				
Δωρικό,το.....	32	24	8	—	—				
Δ.Δ.Καλλίου.....	38	30	4	4	—				
Κάλλιον,το.....	24	19	2	3	—				
Κλήμα,το.....	11	8	2	1	—				
Τριβίδιον,το.....	3	3	—	—	—				
Δ.Δ.Καρουτών.....	31	28	3	—	—				
Καρούται,αι.....	31	28	3	—	—				
Δ.Δ.Κονιάκου.....	124	120	3	1	—				
Κονιάκος,ο.....	124	120	3	1	—				
Δ.Δ.Λευκαδπίου.....	81	78	3	—	—				
Λευκαδπίον,το.....	81	78	3	—	—				
Δ.Δ.Μαλανδρίνου.....	318	285	13	20	—				
Μαλανδρίνον,το.....	318	285	13	20	—				
Δ.Δ.Πενταπόλεως.....	470	386	33	51	—				
Πεντάπολις,η.....	361	296	21	44	—				
Αιγίτιον,το.....	—	—	—	—	—				
Λεύκα,η.....	56	51	5	—	—				
Παλαιόκαστρον,το.....	34	25	5	4	—				
Σκαλούλα,η.....	19	14	2	3	—				



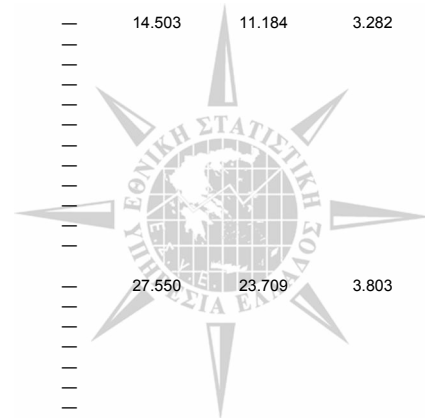
**Πίνακας 1. Μόνιμος πληθυσμός καταμεμημένος σε ομοδημότες, ετεροδημότες και αλλοδαπούς.  
Νόμιμος πληθυσμός καταμεμημένος σε διαμείνοντες στο δήμο ή την κοινότητα που είναι δημότες, σε άλλους δήμους και κοινότητες  
και διαμείνοντες στο εξωτερικό**

**γ) Δήμοι και κοινότητες, δημοτικά και κοινοτικά διαμερίσματα, οικισμοί**

*Απογραφή πληθυσμού της 18ης Μαρτίου 2001*

(συνέχεια)

Δήμοι/κοινότητες Δημοτικά/κοινοτικά διαμερίσματα Οικισμοί	Μόνιμος πληθυσμός					Νόμιμος πληθυσμός			
	Σύνολο	Ομοδημότες	Ετεροδημότες	Αλλοδαποί	Χωρίς υπηκοότητα - Αδιευκρίνηση υπηκοότητα	Σύνολο	Διαμείνοντες στο δήμο ή την κοινότητα που είναι δημότες	Διαμείνοντες σε άλλους δήμους ή κοινότητες	Διαμείνοντες στο εξωτερικό
Δ.Δ.Περιθωτίσσης.....	26	23	2	1	—				
Περιθωτίσσης,η.....	26	23	2	1	—				
Δ.Δ.Στίλιας.....	40	37	2	1	—				
Στίλια,η.....	40	37	2	1	—				
Δ.Δ.Συκέας.....	74	66	4	4	—				
Συκέα,η.....	74	66	4	4	—				
Δ.Δ.Σωταίνης.....	32	26	1	5	—				
Σώταινα,η.....	32	26	1	5	—				
<b>ΔΗΜΟΣ ΠΑΡΝΑΣΣΟΥ.....</b>	<b>1.913</b>	<b>1.667</b>	<b>94</b>	<b>152</b>	<b>—</b>	<b>2.508</b>	<b>1.667</b>	<b>840</b>	<b>1</b>
Δ.Δ.Πολυδρόσου.....	1.231	1.094	51	86	—				
Πολύδροσος,η.....	1.219	1.082	51	86	—				
Άνω Πολύδροσος,η.....	11	11	—	—	—				
Λιβάδι,το.....	1	1	—	—	—				
Δ.Δ.Επταλόφου.....	407	330	35	42	—				
Επτάλοφος,η.....	405	328	35	42	—				
Αλαταριές,οι.....	—	—	—	—	—				
Ζαμπεϊός,ο.....	—	—	—	—	—				
Ιταμός,ο.....	2	2	—	—	—				
Δ.Δ.Λιλαίας.....	275	243	8	24	—				
Λιλαία,η.....	275	243	8	24	—				
<b>ΔΗΜΟΣ ΤΟΛΟΦΩΝΟΣ.....</b>	<b>2.523</b>	<b>2.068</b>	<b>196</b>	<b>259</b>	<b>—</b>	<b>3.414</b>	<b>2.068</b>	<b>1.341</b>	<b>5</b>
Δ.Δ.Ερατεινής.....	707	510	79	118	—				
Ερατεινή,η.....	707	510	79	118	—				
Δ.Δ.Γλυφάδας.....	381	344	18	19	—				
Γλυφάδα,η.....	360	323	18	19	—				
Δαφνοχώριον,το.....	21	21	—	—	—				
Δ.Δ.Ελαίας.....	104	96	8	—	—				
Ελαία,η.....	104	96	8	—	—				
Άγιος Ιωάννης,ο (νησίς).....	—	—	—	—	—				
Δ.Δ.Καλλιθέας.....	286	265	12	9	—				
Καλλιθέα,η.....	35	33	2	—	—				
Αγία Ειρήνη,η.....	14	11	3	—	—				
Άγιος Νικόλαος,ο.....	84	81	2	1	—				
Άγιος Νικόλαος,ο (νησίς).....	—	—	—	—	—				
Άγιος Σπυριδών,ο.....	149	137	4	8	—				
Κλοβινός,ο.....	3	3	—	—	—				
Πρασούδι,το (νησίς).....	—	—	—	—	—				
Φλαμπουράκια,τα.....	1	—	1	—	—				
Δ.Δ.Μακρινής.....	85	77	8	—	—				
Μακρινή,η.....	85	77	8	—	—				
Δ.Δ.Μηλέας.....	90	85	5	—	—				
Μηλέα,η.....	90	85	5	—	—				
Δ.Δ.Πανόρμου.....	172	140	17	15	—				
Πάνορμος,η.....	87	74	8	5	—				
Όρμος Λεμονιάς,ο.....	85	66	9	10	—				
Δ.Δ.Τολοφώνος.....	530	418	36	76	—				
Τολοφών,η.....	278	261	6	11	—				
Παραλία Τολοφώνος,η.....	252	157	30	65	—				
Δ.Δ.Τριζονίων.....	168	133	13	22	—				
Τριζόνια,τα (νησίς).....	82	68	3	11	—				
Σπηλιά,η.....	49	39	2	8	—				
Χάνια,τα.....	37	26	8	3	—				
<b>2. ΠΕΛΟΠΟΝΝΗΣΟΣ</b>									
<b>2.1 ΝΟΜΟΣ ΑΡΓΟΛΙΔΟΣ</b>									
ΔΗΜΟΣ ΝΑΥΠΛΙΟΥ.....	16.113	11.184	3.757	1.172	—	14.503	11.184	3.282	37
Δ.Δ.Ναυπλιέων.....	13.124	8.639	3.446	1.039	—				
Ναύπλιον,το.....	13.124	8.639	3.446	1.039	—				
Μπούρτζιον,το (νησίς).....	—	—	—	—	—				
Δ.Δ.Αρίας.....	1.931	1.586	267	78	—				
Άρια,η.....	1.931	1.586	267	78	—				
Δ.Δ.Λευκακίων.....	712	646	22	44	—				
Λευκάκια,τα.....	712	646	22	44	—				
Δ.Δ.Πυργιωτικών.....	346	313	22	11	—				
Πυργιώτικα,τα.....	275	259	13	3	—				
Ασπρόβρυση,η.....	50	35	7	8	—				
Παληχώρα,η.....	21	19	2	—	—				
<b>ΔΗΜΟΣ ΑΡΓΟΥΣ.....</b>	<b>29.505</b>	<b>23.709</b>	<b>3.418</b>	<b>2.378</b>	<b>—</b>	<b>27.550</b>	<b>23.709</b>	<b>3.803</b>	<b>38</b>
Δ.Δ.Άργους.....	25.068	19.778	3.209	2.081	—				
Άργος,το.....	24.630	19.412	3.163	2.055	—				
Άκοβα,η.....	197	170	23	4	—				
Κόκλα,η.....	157	134	13	10	—				
Τημένιον,το.....	84	62	10	12	—				
Δ.Δ.Δαλαμανάρας.....	735	643	49	43	—				
Δαλαμανάρα,η.....	735	643	49	43	—				




**Πίνακας 1. Μόνιμος πληθυσμός καταμεμημένος σε ομοδημότες, ετεροδημότες και αλλοδαπούς.  
Νόμιμος πληθυσμός καταμεμημένος σε διαμεμόντες στο δήμο ή την κοινότητα που είναι δημότες, σε άλλους δήμους και κοινότητες  
και διαμεμόντες στο εξωτερικό**

**γ) Δήμοι και κοινότητες, δημοτικά και κοινοτικά διαμεμίσματα, οικισμοί**

*Απογραφή πληθυσμού της 18ης Μαρτίου 2001*

( συνέχεια )

Δήμοι/κοινότητες Δημοτικά/κοινοτικά διαμεμίσματα Οικισμοί	Μόνιμος πληθυσμός					Νόμιμος πληθυσμός			
	Σύνολο	Ομοδημότες	Ετεροδημότες	Αλλοδαποί	Χωρίς υπηκοότητα - Αδιευκρίνηση υπηκοότητα	Σύνολο	Διαμεμόντες στο δήμο ή την κοινότητα που είναι δημότες	Διαμεμόντες σε άλλους δήμους ή κοινότητες	Διαμεμόντες στο εξωτερικό
Δ.Δ.Ελληνικού (Κρουονερίου).....	423	411	4	8	—				
Κρουονερίου,το.....	1	—	1	—	—				
Ελληνικών,το.....	376	365	3	8	—				
Ζόγκα,η.....	36	36	—	—	—				
Κρύα Βρύση,η.....	10	10	—	—	—				
Τουρνίκιον,το.....	—	—	—	—	—				
Δ.Δ.Ήρας.....	401	365	28	8	—				
Ήρα,η.....	401	365	28	8	—				
Δ.Δ.Ινάχου.....	794	722	40	32	—				
Ίναχος,ο.....	647	596	24	27	—				
Τρίστρατον,το.....	147	126	16	5	—				
Δ.Δ.Κεφαλαρίου.....	756	669	23	64	—				
Κεφαλαρίου,το.....	607	528	23	56	—				
Μαγούλα,η.....	149	141	—	8	—				
Δ.Δ.Κουρτάκιου.....	259	216	8	35	—				
Κουρτάκιον,το.....	259	216	8	35	—				
Δ.Δ.Λάλουκα.....	649	562	20	67	—				
Λάλουκας,ο.....	649	562	20	67	—				
Δ.Δ.Πυργέλλας.....	420	343	37	40	—				
Πυργέλλα,η.....	420	343	37	40	—				
<b>ΔΗΜΟΣ ΑΣΙΝΗΣ.....</b>	<b>5.528</b>	<b>4.263</b>	<b>428</b>	<b>837</b>	<b>—</b>	<b>5.136</b>	<b>4.263</b>	<b>861</b>	<b>12</b>
Δ.Δ.Δρεπάνου.....	1.647	1.349	112	186	—				
Δρέπανον,το.....	1.305	1.057	85	163	—				
Βιβάριον,το.....	270	233	23	14	—				
Καλλιθέα,η.....	47	39	3	5	—				
Μαραθέα,η.....	3	—	—	3	—				
Νέα Μαραθέα,η.....	22	20	1	1	—				
Δ.Δ.Ασίνης.....	1.252	1.052	82	118	—				
Ασίνη,η.....	1.051	881	68	102	—				
Αγία Παρασκευή,η.....	173	150	13	10	—				
Παραλία Ασίνης,η.....	28	21	1	6	—				
Δ.Δ.Ιρίων.....	855	655	40	160	—				
Ίρια,τα.....	581	433	18	130	—				
Κάντια,η.....	227	189	19	19	—				
Κατσιγιανναίκα,τα.....	40	30	3	7	—				
Πλατεία,η (νησίς).....	7	3	—	4	—				
Ψηλή,η (νησίς).....	—	—	—	—	—				
Δ.Δ.Καρνεζαϊκων.....	136	130	1	5	—				
Καρνεζαϊκα,τα.....	44	41	1	2	—				
Άνω Καρνεζαϊκα,τα.....	31	30	—	1	—				
Κανατίτσα,η.....	19	19	—	—	—				
Σταυροπόδιον,το.....	42	40	—	2	—				
Δ.Δ.Τολού.....	1.638	1.077	193	368	—				
Τολόν,το.....	1.574	1.022	189	363	—				
Άγιος Αντώνιος,ο.....	64	55	4	5	—				
Δασκαλειό,το (νησίς).....	—	—	—	—	—				
Κορωνήσι,το (νησίς).....	—	—	—	—	—				
<b>ΔΗΜΟΣ ΑΣΚΛΗΠΕΙΟΥ.....</b>	<b>4.656</b>	<b>4.272</b>	<b>171</b>	<b>213</b>	<b>—</b>	<b>5.205</b>	<b>4.272</b>	<b>930</b>	<b>3</b>
Δ.Δ.Ασκληπείου.....	3.055	2.760	108	187	—				
Λυγούριον,το.....	2.628	2.353	100	175	—				
Άγιος Ανδρέας,ο.....	51	51	—	—	—				
Ασκληπείο Επιδάουρου,το (τ.Αρχαία Επιδάουρος,η).....	18	16	2	—	—				
Γιαννουλαίκα,τα.....	167	155	3	9	—				
Κοκκινάδες,οι.....	67	67	—	—	—				
Σπηλεία,τα.....	40	39	—	1	—				
Σταματαίκα,τα.....	8	8	—	—	—				
Χάνι Μερκούρη,το.....	19	19	—	—	—				
Χουταλαίκα,τα.....	57	52	3	2	—				
Δ.Δ.Αγίου Δημητρίου.....	879	839	24	16	—				
Μετόχιον,το.....	824	790	20	14	—				
Γκάτζα,η.....	55	49	4	2	—				
Δ.Δ.Αδαμίου.....	385	380	2	3	—				
Αδάμιον,το.....	333	330	2	1	—				
Άγιος Νικόλαος,ο.....	8	7	—	1	—				
Δημοσιά,η.....	44	43	—	1	—				
Δ.Δ.Αρκαδικού.....	337	293	37	7	—				
Αρκαδικόν,το.....	337	293	37	7	—				
<b>ΔΗΜΟΣ ΕΠΙΔΑΥΡΟΥ.....</b>	<b>4.054</b>	<b>3.325</b>	<b>266</b>	<b>463</b>	<b>—</b>	<b>4.318</b>	<b>3.325</b>	<b>981</b>	<b>12</b>
Δ.Δ.Αρχαίας Επιδάουρου (τ.Παλαιάς Επιδάουρου).....	1.769	1.337	135	297	—				
Αρχαία Επιδάουρος,η (τ.Παλαιά Επιδάουρος,η).....	1.614	1.217	111	286	—				
Επάνω Επιδάουρος,η.....	120	93	17	10	—				
Παναγία,η.....	24	18	6	—	—				
Πανόραμα,το.....	11	9	1	1	—				
Δ.Δ.Δημαίνης.....	620	533	38	49	—				
Δήμινα,η.....	519	442	33	44	—				
Νέα Δήμινα,η.....	101	91	5	5	—				
Δ.Δ.Νέας Επιδάουρου.....	1.033	872	61	100	—				






**Πίνακας 1. Μόνιμος πληθυσμός καταμεμημένος σε ομοδημότες, ετεροδημότες και αλλοδαπούς.  
Νόμιμος πληθυσμός καταμεμημένος σε διαμεμόντες στο δήμο ή την κοινότητα που είναι δημότες, σε άλλους δήμους και κοινότητες  
και διαμεμόντες στο εξωτερικό**

**γ) Δήμοι και κοινότητες, δημοτικά και κοινοτικά διαμεμίσματα, οικισμοί**

*Απογραφή πληθυσμού της 18ης Μαρτίου 2001*

( συνέχεια )

Δήμοι/κοινότητες Δημοτικά/κοινοτικά διαμεμίσματα Οικισμοί	Μόνιμος πληθυσμός					Νόμιμος πληθυσμός			
	Σύνολο	Ομοδημότες	Ετεροδημότες	Αλλοδαποί	Χωρίς υπηκοότητα - Αδιευκρίνηστη υπηκοότητα	Σύνολο	Διαμεμόντες στο δήμο ή την κοινότητα που είναι δημότες	Διαμεμόντες σε άλλους δήμους ή κοινότητες	Διαμεμόντες στο εξωτερικό
Νέα Επίδαυρος,η.....	952	830	39	83	—				
Γαλαναίκα,τα.....	42	14	11	17	—				
Μονή Ταξιαρχών,η.....	39	28	11	—	—				
Δ.Δ.Τραχειάς.....	632	583	32	17	—				
Τραχειά,η.....	207	175	22	10	—				
Βοθίκιον,το.....	77	68	7	2	—				
Εξοχή,η.....	46	46	—	—	—				
Κολιάκιον,το.....	212	208	2	2	—				
Ματαράγκα,η.....	26	25	—	1	—				
Σταυρός,ο.....	64	61	1	2	—				
<b>ΔΗΜΟΣ ΕΡΜΙΟΝΗΣ.....</b>	<b>4.228</b>	<b>3.305</b>	<b>302</b>	<b>621</b>	<b>—</b>	<b>4.284</b>	<b>3.305</b>	<b>967</b>	<b>12</b>
Δ.Δ.Ερμιόνης.....	2.933	2.263	238	432	—				
Ερμιόνη,η.....	2.446	2.016	145	285	—				
Άγιοι Ανάργυροι,οι.....	328	188	67	73	—				
Αχλαδίτσα,η.....	159	59	26	74	—				
Δ.Δ.Ηλιοκάστρου.....	578	533	21	24	—				
Ηλιοκάστρον,το.....	578	533	21	24	—				
Δ.Δ.Θερμησίας.....	717	509	43	165	—				
Θερμησία,η.....	432	336	23	73	—				
Άγια Αικατερίνη,η.....	17	17	—	—	—				
Ακτή Ύδρας,η.....	21	4	6	11	—				
Μετόχιον,το.....	54	23	4	27	—				
Πηγάδια,τα.....	111	73	4	34	—				
Πλέπιον,το.....	40	25	5	10	—				
Σωληνάριον,το.....	42	31	1	10	—				
<b>ΔΗΜΟΣ ΚΟΥΤΣΟΠΟΔΙΟΥ.....</b>	<b>3.519</b>	<b>2.930</b>	<b>337</b>	<b>252</b>	<b>—</b>	<b>3.671</b>	<b>2.930</b>	<b>739</b>	<b>2</b>
Δ.Δ.Κουτσοποδίου.....	2.265	1.849	230	186	—				
Κουτσοπόδιον,το.....	1.893	1.596	148	149	—				
Άγια Αικατερίνη,η.....	46	34	8	4	—				
Αεροδρόμιο,το.....	58	27	31	—	—				
Πανόραμα,το.....	209	152	32	25	—				
Σύνορο,το.....	59	40	11	8	—				
Δ.Δ.Βρουστίου.....	328	302	5	21	—				
Σταθαίκα,τα.....	238	228	4	6	—				
Βρούστιον,το.....	35	33	1	1	—				
Χαντάκια,τα.....	55	41	—	14	—				
Δ.Δ.Μαλαντρένιου.....	525	423	78	24	—				
Μαλαντρένιον,το.....	525	423	78	24	—				
Δ.Δ.Σχινοχωρίου (τ.Σχινοχωρίου).....	401	356	24	21	—				
Σχινοχώριον,το (τ.Σχινοχώριον,το).....	381	353	7	21	—				
Χέλμης,ο.....	20	3	17	—	—				
<b>ΔΗΜΟΣ ΚΡΑΝΙΔΙΟΥ.....</b>	<b>10.102</b>	<b>7.858</b>	<b>747</b>	<b>1.497</b>	<b>—</b>	<b>9.364</b>	<b>7.858</b>	<b>1.497</b>	<b>9</b>
Δ.Δ.Κρανιδίου.....	4.852	3.913	352	587	—				
Κρανιδιον,το.....	4.398	3.612	235	551	—				
Άγιος Νικόλαος,ο.....	29	17	11	1	—				
Βλαχοπουλέικα,τα.....	22	18	—	4	—				
Δορούφι,το (Δ.Δ.Κρανιδίου).....	12	11	1	—	—				
Θυλί,το.....	3	3	—	—	—				
Κάμπος,ο (Δ.Δ.Κρανιδίου).....	84	73	2	9	—				
Κουνούπι,το.....	32	17	13	2	—				
Λάγκες,οι.....	11	8	3	—	—				
Πετροθάλασσα,η.....	261	154	87	20	—				
Δ.Δ.Διδύμων.....	1.554	1.399	41	114	—				
Δίδυμα,τα.....	1.227	1.086	37	104	—				
Άγιος Ιωάννης,ο.....	2	—	2	—	—				
Λουκαίπιον,το.....	221	215	—	6	—				
Πελεή,η.....	13	13	—	—	—				
Ράδον,το.....	85	80	1	4	—				
Σαλάντιον,το.....	6	5	1	—	—				
Δ.Δ.Κοιλιάδος.....	1.171	1.048	41	82	—				
Κοιλιάς,η.....	1.131	1.023	33	75	—				
Δορούφι,το (Δ.Δ.Κοιλιάδος).....	9	6	2	1	—				
Κάμπος,ο (Δ.Δ.Κοιλιάδος).....	27	18	3	6	—				
Κορωνίς,η (νησίς).....	4	1	3	—	—				
Δ.Δ.Πορτοχελίου.....	2.182	1.185	299	698	—				
Πορτοχέλιον,το.....	1.838	960	230	648	—				
Άγιος Αιμιλιανός,ο.....	87	42	33	12	—				
Βερβερούδα,η.....	151	123	22	6	—				
Κόστα,η.....	69	39	7	23	—				
Χηνίτσα,η (νησίς).....	—	—	—	—	—				
Χινίτσα,η.....	37	21	7	9	—				
Δ.Δ.Φούρνων.....	343	313	14	16	—				
Φούρνοι,οι.....	338	308	14	16	—				
Παραλία Φούρνων,η.....	5	5	—	—	—				




**Πίνακας 1. Μόνιμος πληθυσμός καταμεμημένος σε ομοδημότες, ετεροδημότες και αλλοδαπούς.  
Νόμιμος πληθυσμός καταμεμημένος σε διαμεμόντες στο δήμο ή την κοινότητα που είναι δημότες, σε άλλους δήμους και κοινότητες  
και διαμεμόντες στο εξωτερικό**

**γ) Δήμοι και κοινότητες, δημοτικά και κοινοτικά διαμεμίσματα, οικισμοί**

*Απογραφή πληθυσμού της 18ης Μαρτίου 2001*

( συνέχεια )

Δήμοι/κοινότητες Δημοτικά/κοινοτικά διαμεμίσματα Οικισμοί	Μόνιμος πληθυσμός					Νόμιμος πληθυσμός			
	Σύνολο	Ομοδημότες	Ετεροδημότες	Αλλοδαποί	Χωρίς υπηκοότητα - Αδιευκρίνιστη υπηκοότητα	Σύνολο	Διαμεμόντες στο δήμο ή την κοινότητα που είναι δημότες	Διαμεμόντες σε άλλους δήμους ή κοινότητες	Διαμεμόντες στο εξωτερικό
<b>ΔΗΜΟΣ ΛΕΡΝΑΣ</b> .....	2.829	2.321	268	240	—	2.744	2.321	421	2
Δ.Δ.Μύλων.....	852	645	123	84	—	—	—	—	—
Μύλοι,οι.....	679	490	110	79	—	—	—	—	—
Καλαμάκιον,το.....	133	118	13	2	—	—	—	—	—
Κουγαίικα,τα.....	40	37	—	3	—	—	—	—	—
Δ.Δ.Ανδρίτσας.....	40	36	4	—	—	—	—	—	—
Ανδρίτσα,η.....	40	36	4	—	—	—	—	—	—
Δ.Δ.Κιβέριου.....	1.110	932	105	73	—	—	—	—	—
Κιβέριον,το.....	979	830	87	62	—	—	—	—	—
Βελανδιά,η.....	96	79	14	3	—	—	—	—	—
Σπηλιωτάκης,ο.....	35	23	4	8	—	—	—	—	—
Δ.Δ.Σκαφιδάκιου.....	827	708	36	83	—	—	—	—	—
Σκαφιδάκιον,το.....	638	579	11	48	—	—	—	—	—
Αλμυρός,ο.....	63	24	20	19	—	—	—	—	—
Διχάλια,τα.....	126	105	5	16	—	—	—	—	—
<b>ΔΗΜΟΣ ΛΥΡΚΕΙΑΣ</b> .....	2.903	2.786	68	49	—	4.022	2.786	1.236	—
Δ.Δ.Λυρκείας.....	524	508	9	7	—	—	—	—	—
Λυρκεία,η.....	524	508	9	7	—	—	—	—	—
Δ.Δ.Γυμνού.....	507	490	10	7	—	—	—	—	—
Γυμνόν,το.....	475	461	7	7	—	—	—	—	—
Τσιρίστρα,η.....	32	29	3	—	—	—	—	—	—
Δ.Δ.Καταρέλλιου.....	304	300	3	1	—	—	—	—	—
Καταρέλλιον,το.....	304	300	3	1	—	—	—	—	—
Δ.Δ.Καρυάς.....	792	763	20	9	—	—	—	—	—
Καρυά,η.....	221	218	1	2	—	—	—	—	—
Άγιος Γεώργιος,ο.....	119	118	1	—	—	—	—	—	—
Αγριλίτσα,η.....	56	55	1	—	—	—	—	—	—
Αρία,η.....	18	17	1	—	—	—	—	—	—
Γαλαναίικα,τα.....	38	38	—	—	—	—	—	—	—
Γαλάτιον,το.....	58	51	7	—	—	—	—	—	—
Μποζιονελαίικα,τα.....	56	56	—	—	—	—	—	—	—
Σπαναίικα,τα.....	69	63	3	3	—	—	—	—	—
Στραβή Ράχη,η.....	30	30	—	—	—	—	—	—	—
Χούνη,η.....	127	117	6	4	—	—	—	—	—
Δ.Δ.Κεφαλοβρύσου.....	312	307	1	4	—	—	—	—	—
Κεφαλόβρυσον,το.....	142	142	—	—	—	—	—	—	—
Δούκα Βρύση,η.....	170	165	1	4	—	—	—	—	—
Δ.Δ.Νεοχωρίου.....	101	96	—	5	—	—	—	—	—
Νεοχώριον,το.....	101	96	—	5	—	—	—	—	—
Δ.Δ.Στέρνας.....	185	150	23	12	—	—	—	—	—
Στέρνα,η.....	185	150	23	12	—	—	—	—	—
Δ.Δ.Φρεγκαινής.....	178	172	2	4	—	—	—	—	—
Φρέγκαινα,η.....	73	72	1	—	—	—	—	—	—
Άγιος Στέφανος,ο.....	20	20	—	—	—	—	—	—	—
Μερκούριον,το.....	85	80	1	4	—	—	—	—	—
<b>ΔΗΜΟΣ ΜΙΔΕΑΣ</b> .....	6.521	5.715	203	603	—	7.344	5.715	1.621	8
Δ.Δ.Αγίας Τριάδας.....	1.248	1.015	55	178	—	—	—	—	—
Αγία Τριάδα,η.....	1.248	1.015	55	178	—	—	—	—	—
Δ.Δ.Ανυφίου.....	843	692	31	120	—	—	—	—	—
Ανύφιον,το.....	843	692	31	120	—	—	—	—	—
Δ.Δ.Αραχναίου.....	931	921	4	6	—	—	—	—	—
Αραχναίον,το.....	832	822	4	6	—	—	—	—	—
Αμαριανός,ο.....	99	99	—	—	—	—	—	—	—
Δ.Δ.Αργολικού.....	623	498	54	71	—	—	—	—	—
Αργολικόν,το.....	623	498	54	71	—	—	—	—	—
Δ.Δ.Ηραίου.....	162	150	6	6	—	—	—	—	—
Ηραίον,το.....	162	150	6	6	—	—	—	—	—
Δ.Δ.Μάνεση.....	643	598	11	34	—	—	—	—	—
Μάνεσης,ο.....	605	562	10	33	—	—	—	—	—
Μετόχιον,το.....	38	36	1	1	—	—	—	—	—
Δ.Δ.Μιδέας.....	602	558	15	29	—	—	—	—	—
Μιδέα,η.....	426	387	15	24	—	—	—	—	—
Αμυγδαλίτσα,η.....	176	171	—	5	—	—	—	—	—
Δ.Δ.Παναρίτη.....	723	663	18	42	—	—	—	—	—
Παναρίτης,ο.....	706	648	16	42	—	—	—	—	—
Μονή Αγίου Θεοδοσίου του Νέου,η.....	17	15	2	—	—	—	—	—	—
Δ.Δ.Πουλλακίδας.....	746	620	9	117	—	—	—	—	—
Πουλλακίδα,η.....	746	620	9	117	—	—	—	—	—
<b>ΔΗΜΟΣ ΜΥΚΗΝΑΙΩΝ</b> .....	4.169	3.757	86	326	—	4.789	3.757	1.014	18
Δ.Δ.Μυκηνών.....	439	415	5	19	—	—	—	—	—
Μυκίνοι,αι.....	439	415	5	19	—	—	—	—	—
Δ.Δ.Λιμνών.....	898	850	4	44	—	—	—	—	—
Λίμναι,αι.....	898	850	4	44	—	—	—	—	—
Δ.Δ.Μοναστηρακίου.....	356	314	6	36	—	—	—	—	—
Μοναστηράκιον,το.....	356	314	6	36	—	—	—	—	—
Δ.Δ.Μπόρσα.....	208	199	4	5	—	—	—	—	—
Μπόρσας,ο.....	208	199	4	5	—	—	—	—	—




**Πίνακας 1. Μόνιμος πληθυσμός καταμεμημένος σε ομοδημότες, ετεροδημότες και αλλοδαπούς.  
Νόμιμος πληθυσμός καταμεμημένος σε διαμόνοντες στο δήμο ή την κοινότητα που είναι δημότες, σε άλλους δήμους και κοινότητες  
και διαμόνοντες στο εξωτερικό**

**γ) Δήμοι και κοινότητες, δημοτικά και κοινοτικά διαμερίσματα, οικισμοί**

*Απογραφή πληθυσμού της 18ης Μαρτίου 2001*

(συνέχεια)

Δήμοι/κοινότητες Δημοτικά/κοινοτικά διαμερίσματα Οικισμοί	Μόνιμος πληθυσμός					Νόμιμος πληθυσμός			
	Σύνολο	Ομοδημότες	Ετεροδημότες	Αλλοδαποί	Χωρίς υπηκοότητα - Αδιευκρίνηση υπηκοότητα	Σύνολο	Διαμόνοντες στο δήμο ή την κοινότητα που είναι δημότες	Διαμόνοντες σε άλλους δήμους ή κοινότητες	Διαμόνοντες στο εξωτερικό
Δ.Δ.Νέου Ηραίου (Χώνικα).....	584	494	7	83	—				
Νέον Ηραϊόν,το (τ.Χώνικας,ο).....	584	494	7	83	—				
Δ.Δ.Προσύμνης.....	771	688	18	65	—				
Πρόσυμνα,η.....	771	688	18	65	—				
Δ.Δ.Φιχτίου.....	913	797	42	74	—				
Φιχτίον,το.....	913	797	42	74	—				
<b>ΔΗΜΟΣ ΝΕΑΣ ΚΙΟΥ.....</b>	<b>3.548</b>	<b>2.882</b>	<b>484</b>	<b>182</b>	<b>—</b>	<b>3.217</b>	<b>2.882</b>	<b>332</b>	<b>3</b>
Δ.Δ.Νέας Κίου.....	3.548	2.882	484	182	—				
Νέα Κίος,η.....	3.548	2.882	484	182	—				
<b>ΔΗΜΟΣ ΝΕΑΣ ΤΙΡΥΝΘΑΣ.....</b>	<b>3.445</b>	<b>2.896</b>	<b>351</b>	<b>198</b>	<b>—</b>	<b>3.503</b>	<b>2.896</b>	<b>607</b>	<b>—</b>
Δ.Δ.Νέας Τίρυνθας.....	1.840	1.412	259	169	—				
Τίρυνς,η.....	431	219	197	15	—				
Καποδίστριας,ο.....	160	136	20	4	—				
Νέα Τίρυνς,η.....	1.249	1.057	42	150	—				
Δ.Δ.Αγίου Αδριανού.....	1.143	1.030	86	27	—				
Άγιος Αδριανός,ο.....	1.004	897	81	26	—				
Μονή Καρακαλά,η.....	13	12	1	—	—				
Παναγία,η.....	15	11	3	1	—				
Προφήτης Ηλίας,ο.....	111	110	1	—	—				
Δ.Δ.Νέου Ροεινού.....	462	454	6	2	—				
Νέον Ροεινόν,το.....	462	454	6	2	—				
<b>ΚΟΙΝΟΤΗΤΑ ΑΛΕΑΣ.....</b>	<b>679</b>	<b>647</b>	<b>12</b>	<b>20</b>	<b>—</b>	<b>1.011</b>	<b>647</b>	<b>358</b>	<b>6</b>
Κ.Δ.Σκοτεινής.....	342	328	4	10	—				
Σκοτεινή,η.....	342	328	4	10	—				
Κ.Δ.Αγίου Νικολάου.....	181	176	2	3	—				
Πλατάνιον,το.....	118	115	2	1	—				
Άγιος Νικόλαος,ο.....	11	11	—	—	—				
Εξοχή,η.....	52	50	—	2	—				
Κ.Δ.Αλέας.....	122	114	2	6	—				
Αλέα,η.....	122	114	2	6	—				
Κ.Δ.Φρουσιούνας.....	34	29	4	1	—				
Φρουσιούνα,η.....	34	29	4	1	—				
<b>ΚΟΙΝΟΤΗΤΑ ΑΧΛΑΔΟΚΑΜΠΟΥ.....</b>	<b>593</b>	<b>504</b>	<b>22</b>	<b>67</b>	<b>—</b>	<b>728</b>	<b>504</b>	<b>222</b>	<b>2</b>
Κ.Δ.Αχλαδοκάμπου.....	593	504	22	67	—				
Αχλαδοκάμπος,ο.....	593	504	22	67	—				
<b>2.2 ΝΟΜΟΣ ΑΡΚΑΔΙΑΣ</b>									
<b>ΔΗΜΟΣ ΤΡΙΠΟΛΕΩΣ.....</b>	<b>32.167</b>	<b>21.001</b>	<b>9.278</b>	<b>1.888</b>	<b>—</b>	<b>25.945</b>	<b>21.001</b>	<b>4.889</b>	<b>55</b>
Δ.Δ.Τριπόλεως.....	28.976	18.870	8.295	1.811	—				
Τρίπολη,η.....	28.928	18.843	8.283	1.802	—				
Μηλιά Τριπόλεως,η.....	48	27	12	9	—				
Δ.Δ.Αγίου Βασίλειου Μαντινείας.....	146	130	11	5	—				
Άγιος Βασίλειος,ο.....	146	130	11	5	—				
Δ.Δ.Αγίου Κωνσταντίνου.....	1.261	378	865	18	—				
Άγιος Κωνσταντίνος,ο.....	1.261	378	865	18	—				
Δ.Δ.Ευάνδρου.....	41	41	—	—	—				
Ευάνδρον,το.....	41	41	—	—	—				
Δ.Δ.Θάνα.....	260	220	20	20	—				
Θάνας,ο.....	214	187	12	15	—				
Περπατάρης,ο.....	46	33	8	5	—				
Δ.Δ.Μάκρης.....	365	350	10	5	—				
Μάκρη,η.....	163	152	8	3	—				
Σανατόριον Μάκρης,το.....	202	198	2	2	—				
Δ.Δ.Μερκοβουνίου.....	358	336	19	3	—				
Μερκοβούνιον,το.....	358	336	19	3	—				
Δ.Δ.Παλλαντίου.....	221	194	16	11	—				
Παλλάντιον,το.....	221	194	16	11	—				
Δ.Δ.Πελάγους.....	115	105	6	4	—				
Πέλαγος,το.....	115	105	6	4	—				
Δ.Δ.Περθωρίου.....	100	92	8	—	—				
Περθώριον,το.....	95	91	4	—	—				
Μονή Επάνω Χρέπας,η.....	5	1	4	—	—				
Δ.Δ.Σκοπής.....	324	285	28	11	—				
Σκοπή,η.....	175	159	14	2	—				
Χάνια,τα.....	149	126	14	9	—				
<b>ΔΗΜΟΣ ΑΠΟΛΛΩΝΟΣ.....</b>	<b>1.923</b>	<b>1.822</b>	<b>67</b>	<b>34</b>	<b>—</b>	<b>2.239</b>	<b>1.822</b>	<b>414</b>	<b>3</b>
Δ.Δ.Τυρού.....	1.114	1.053	39	22	—				
Τυρός,ο.....	188	178	8	2	—				
Άγιος Χριστόφορος,ο.....	21	19	—	2	—				
Ελληνικό,το.....	41	39	2	—	—				
Κρυονέρι,το.....	7	—	7	—	—				
Μονή Παναγίας Καρύδας,η.....	67	66	1	—	—				
Παλαιχώρα,η.....	—	—	—	—	—				
Παραλία Τυρού,η.....	790	751	21	18	—				



**Πίνακας 1. Μόνιμος πληθυσμός καταμεμημένος σε ομοδημότες, ετεροδημότες και αλλοδαπούς.  
Νόμιμος πληθυσμός καταμεμημένος σε διαμεμόντες στο δήμο ή την κοινότητα που είναι δημότες, σε άλλους δήμους και κοινότητες  
και διαμεμόντες στο εξωτερικό**

**γ) Δήμοι και κοινότητες, δημοτικά και κοινοτικά διαμεμρίσματα, οικισμοί**

*Απογραφή πληθυσμού της 18ης Μαρτίου 2001*

( συνέχεια )

Δήμοι/κοινότητες Δημοτικά/κοινοτικά διαμεμρίσματα Οικισμοί	Μόνιμος πληθυσμός					Νόμιμος πληθυσμός			
	Σύνολο	Ομοδημότες	Ετεροδημότες	Αλλοδαποί	Χωρίς υπηκοότητα - Αδιευκρίνιστη υπηκοότητα	Σύνολο	Διαμεμόντες στο δήμο ή την κοινότητα που είναι δημότες	Διαμεμόντες σε άλλους δήμους ή κοινότητες	Διαμεμόντες στο εξωτερικό
Δ.Δ.Πέρα Μελάνων.....	307	286	16	5	—				
Πέρα Μελάνα,τα.....	273	256	15	2	—				
Λιβάδι,το.....	32	30	1	1	—				
Πέτρα,η.....	2	—	—	2	—				
Δ.Δ.Σαπουνακαϊκών.....	502	483	12	7	—				
Σαπουνακαϊκά,τα.....	199	194	5	—	—				
Παραλία,η.....	303	289	7	7	—				
<b>ΔΗΜΟΣ ΒΑΛΤΕΤΣΙΟΥ.....</b>	<b>1.357</b>	<b>1.282</b>	<b>43</b>	<b>32</b>	<b>—</b>	<b>2.752</b>	<b>1.282</b>	<b>1.457</b>	<b>13</b>
Δ.Δ.Ασέας.....	187	180	7	—	—				
Ασέα,η.....	133	129	4	—	—				
Κάτω Ασέα,η.....	54	51	3	—	—				
Δ.Δ.Αγριακόνας.....	44	41	3	—	—				
Αγριακόνα,η.....	44	41	3	—	—				
Δ.Δ.Αθηναίου.....	137	123	11	3	—				
Αθήναιον,το.....	112	98	11	3	—				
Μαρμαριά,η.....	25	25	—	—	—				
Δ.Δ.Αμπελακίου.....	88	86	2	—	—				
Αμπελάκιον,το.....	47	46	1	—	—				
Λιανός,ο.....	41	40	1	—	—				
Δ.Δ.Αραχαμπών.....	61	61	—	—	—				
Αραχαμίται,οι.....	61	61	—	—	—				
Δ.Δ.Βαλτετσίου.....	135	131	3	1	—				
Βαλτέτσιον,το.....	135	131	3	1	—				
Δ.Δ.Δάφνης.....	118	116	1	1	—				
Δάφνη,η.....	73	73	—	—	—				
Μανιάτης,ο.....	45	43	1	1	—				
Δ.Δ.Δόριζα.....	109	109	—	—	—				
Δόριζας,ο.....	109	109	—	—	—				
Δ.Δ.Καλτεζών.....	127	106	5	16	—				
Καλτεζαί,αι.....	90	73	1	16	—				
Κουβέλια,τα.....	32	32	—	—	—				
Μονή Αγίου Νικολάου Καλτεζών,η.....	5	1	4	—	—				
Δ.Δ.Κερασάρη.....	68	60	2	6	—				
Κερασάρης,ο.....	68	60	2	6	—				
Δ.Δ.Μάναρη.....	52	50	2	—	—				
Μάναρης,ο.....	52	50	2	—	—				
Δ.Δ.Μαυρογιάννη.....	43	36	3	4	—				
Μαυρογιάννης,ο.....	43	36	3	4	—				
Δ.Δ.Παλαιοχούνης.....	28	28	—	—	—				
Παλαιοχούνη,η.....	28	28	—	—	—				
Δ.Δ.Πάπαρη.....	160	155	4	1	—				
Πάπαρης,ο.....	160	155	4	1	—				
<b>ΔΗΜΟΣ ΒΟΡΕΙΑΣ ΚΥΝΟΥΡΙΑΣ.....</b>	<b>11.589</b>	<b>10.812</b>	<b>416</b>	<b>361</b>	<b>—</b>	<b>14.935</b>	<b>10.812</b>	<b>4.107</b>	<b>16</b>
Δ.Δ.'Αστρους.....	2.932	2.729	109	94	—				
'Αστρος,το.....	2.630	2.435	105	90	—				
'Αγιος Ιωάννης,ο.....	98	90	4	4	—				
'Αγιος Στέφανος,ο.....	30	30	—	—	—				
Βάρβογλη,η.....	91	91	—	—	—				
Ιερά Μονή Λουκούς,η.....	71	71	—	—	—				
Χαντάκια,τα.....	12	12	—	—	—				
Δ.Δ.Αγίας Σοφίας.....	84	81	3	—	—				
Αγία Σοφία,η.....	84	81	3	—	—				
Δ.Δ.Αγίου Ανδρέου.....	1.464	1.404	25	35	—				
'Αγιος Ανδρέας,ο.....	1.434	1.382	23	29	—				
'Αγιος Γεώργιος,ο (Δ.Δ.Αγίου Ανδρέου).....	1	1	—	—	—				
Αρκαδικό Χωριά,το.....	27	19	2	6	—				
Παραλία Αγίου Ανδρέου,η.....	2	2	—	—	—				
Δ.Δ.Αγίου Γεωργίου.....	47	45	—	2	—				
'Αγιος Γεώργιος,ο (Δ.Δ.Αγίου Γεωργίου).....	—	—	—	—	—				
Αετοχώριον,το.....	31	29	—	2	—				
Βάθη,τα.....	16	16	—	—	—				
Μελισσιον,το.....	—	—	—	—	—				
Δ.Δ.Αγίου Πέτρου.....	875	810	33	32	—				
'Αγιος Πέτρος,ο.....	784	727	25	32	—				
Μονή Μαλεβής,η.....	16	10	6	—	—				
Ξηροκάμπι,το.....	75	73	2	—	—				
Δ.Δ.Βερβένων.....	453	438	12	3	—				
Βέρβενα,τα.....	247	242	4	1	—				
Κάτω Βέρβενα,τα (τ.Τημένιον,το).....	206	196	8	2	—				
Δ.Δ.Δολιανών.....	1.057	981	20	56	—				
'Ανω Δολιανά,τα.....	82	69	9	4	—				
Δραγούμι,το.....	9	9	—	—	—				
Καμινάριον,το.....	—	—	—	—	—				
Κάτω Δολιανά,τα.....	754	703	4	47	—				
Κούβλης,ο.....	53	50	3	—	—				
Προσήλια,τα.....	138	133	—	5	—				
Ρουναίικα,τα.....	21	17	4	—	—				
Δ.Δ.Ελάτου.....	40	40	—	—	—				




**Πίνακας 1. Μόνιμος πληθυσμός κατανεμημένος σε ομοδημότες, ετεροδημότες και αλλοδαπούς.  
Νόμιμος πληθυσμός κατανεμημένος σε διαμένοντες στο δήμο ή την κοινότητα που είναι δημότες, σε άλλους δήμους και κοινότητες  
και διαμένοντες στο εξωτερικό**

**γ) Δήμοι και κοινότητες, δημοτικά και κοινοτικά διαμερίσματα, οικισμοί**

*Απογραφή πληθυσμού της 18ης Μαρτίου 2001*

(συνέχεια)

Δήμοι/κοινότητες Δημοτικά/κοινοτικά διαμερίσματα Οικισμοί	Μόνιμος πληθυσμός					Νόμιμος πληθυσμός			
	Σύνολο	Ομοδημότες	Ετεροδημότες	Αλλοδαποί	Χωρίς υπηκοότητα - Αδιευκρίνιστη υπηκοότητα	Σύνολο	Διαμένοντες στο δήμο ή την κοινότητα που είναι δημότες	Διαμένοντες σε άλλους δήμους ή κοινότητες	Διαμένοντες στο εξωτερικό
Έλατος,ο.....	40	40	—	—	—				
Δ.Δ.Καράτουλα Κυνουρίας.....	38	34	2	2	—				
Καράτουλας,ο.....	38	34	2	2	—				
Δ.Δ.Καστανίσης.....	203	193	10	—	—				
Καστανίτσα,η.....	203	193	10	—	—				
Δ.Δ.Καστρίου.....	592	546	17	29	—				
Καστρίον,το.....	592	546	17	29	—				
Δ.Δ.Κορακοβουνίου.....	734	727	7	—	—				
Κορακοβούνιον,το.....	706	701	5	—	—				
Νεσχώριον,το.....	28	26	2	—	—				
Ορεινόν Κορακοβούνιον,το.....	—	—	—	—	—				
Δ.Δ.Κουτρούφων.....	3	3	—	—	—				
Κούτρουφα,τα.....	3	3	—	—	—				
Δ.Δ.Μελιγούς.....	868	838	17	13	—				
Ορεινή Μελιγού,η.....	79	77	2	—	—				
Αγία Αναστασία,η.....	58	57	—	1	—				
Πόρτες,οι.....	7	7	—	—	—				
Χειμερινή Μελιγού,η.....	724	697	15	12	—				
Δ.Δ.Μεσορράχης.....	119	115	3	1	—				
Μεσορράχη,η.....	119	115	3	1	—				
Δ.Δ.Νέας Χώρας.....	47	47	—	—	—				
Νέα Χώρα,η.....	47	47	—	—	—				
Δ.Δ.Ξηροπηγάδου.....	377	312	60	5	—				
Ξηροπήγαδον,το.....	350	291	54	5	—				
Μεταμόρφωση,η.....	14	11	3	—	—				
Πλάκα,η.....	13	10	3	—	—				
Δ.Δ.Παραλίου 'Αστρους.....	751	616	78	57	—				
Παράλιον 'Αστρος,το.....	751	616	78	57	—				
Δ.Δ.Περδικόβρυσης.....	76	73	1	2	—				
Περδικόβρυση,η.....	76	73	1	2	—				
Μονή Προδρόμου,η.....	—	—	—	—	—				
Δ.Δ.Πλατάνας.....	43	39	3	1	—				
Πλατάνα,η.....	43	39	3	1	—				
Λουλούδια,τα.....	—	—	—	—	—				
Δ.Δ.Πλατάνου.....	178	178	—	—	—				
Πλάτανος,ο.....	178	178	—	—	—				
Δ.Δ.Πραστόυ.....	160	144	1	15	—				
Πραστός,ο.....	121	106	—	15	—				
'Αγιος Παντελεήμων,ο.....	36	36	—	—	—				
Μονή Εορτακουστής,η.....	3	2	1	—	—				
Δ.Δ.Σπταίνης.....	172	166	6	—	—				
Σπταίνα,η.....	172	166	6	—	—				
Δ.Δ.Στόλου.....	102	96	3	3	—				
Στόλος,ο.....	67	63	1	3	—				
Φούντωμα,το.....	35	33	2	—	—				
Δ.Δ.Χαράδρου.....	51	47	4	—	—				
Χάραδρος,ο.....	45	45	—	—	—				
'Αγιοι Ασώματοι,οι.....	6	2	4	—	—				
Δ.Δ.Ωριάς ή Ωργιάς.....	123	110	2	11	—				
Ωριά ή Ωργιά,η.....	123	110	2	11	—				
<b>ΔΗΜΟΣ ΒΥΤΙΝΑΣ.....</b>	<b>1.213</b>	<b>1.041</b>	<b>97</b>	<b>74</b>	<b>1</b>	<b>2.276</b>	<b>1.041</b>	<b>1.234</b>	<b>1</b>
Δ.Δ.Βυτίνας.....	691	564	54	72	1				
Βυτίνα,η.....	668	543	52	72	1				
Μονή Παναγίας Κερνίτης,η.....	23	21	2	—	—				
Δ.Δ.Ελάτης.....	18	18	—	—	—				
Ελάτη,η.....	18	18	—	—	—				
Δ.Δ.Καμενίτης.....	199	184	15	—	—				
Καμενίτσα,η.....	172	168	4	—	—				
Καρβούνιον,το.....	27	16	11	—	—				
Δ.Δ.Λάστης.....	11	9	2	—	—				
Λάστα,η.....	11	9	2	—	—				
Αγριδάκιον,το.....	—	—	—	—	—				
Δ.Δ.Μαγουλιάνων.....	160	140	18	2	—				
Μαγούλιανα,τα.....	151	131	18	2	—				
Παν,ο.....	9	9	—	—	—				
Δ.Δ.Νυμφασίας.....	119	111	8	—	—				
Νυμφασία,η.....	119	111	8	—	—				
Δ.Δ.Πυργακίου.....	15	15	—	—	—				
Πυργάκιον,το.....	1	1	—	—	—				
Μεθύδιον,το.....	14	14	—	—	—				
Μονή Αγίων Θεοδώρων,η.....	—	—	—	—	—				
<b>ΔΗΜΟΣ ΓΟΡΤΥΝΟΣ.....</b>	<b>777</b>	<b>669</b>	<b>90</b>	<b>18</b>	<b>—</b>	<b>2.054</b>	<b>669</b>	<b>1.383</b>	<b>2</b>
Δ.Δ.Καριταίνης.....	257	211	35	11	—				
Καριταίνα,η.....	204	164	29	11	—				
Καλυβάκια,τα.....	24	20	4	—	—				
Καρβουνάρης,ο.....	29	27	2	—	—				
Δ.Δ.Ατσιχόλου.....	60	54	4	2	—				
Ατσιχολος,ο.....	60	54	4	2	—				



**Πίνακας 1. Μόνιμος πληθυσμός καταμεμημένος σε ομοδημότες, ετεροδημότες και αλλοδαπούς.  
Νόμιμος πληθυσμός καταμεμημένος σε διαμεμόντες στο δήμο ή την κοινότητα που είναι δημότες, σε άλλους δήμους και κοινότητες  
και διαμεμόντες στο εξωτερικό**

**γ) Δήμοι και κοινότητες, δημοτικά και κοινοτικά διαμεμρίσματα, οικισμοί**

*Απογραφή πληθυσμού της 18ης Μαρτίου 2001*

( συνέχεια )

Δήμοι/κοινότητες Δημοτικά/κοινοτικά διαμεμρίσματα Οικισμοί	Μόνιμος πληθυσμός					Νόμιμος πληθυσμός			
	Σύνολο	Ομοδημότες	Ετεροδημότες	Αλλοδαποί	Χωρίς υπηκοότητα - Αδιευκρίνιστη υπηκοότητα	Σύνολο	Διαμεμόντες στο δήμο ή την κοινότητα που είναι δημότες	Διαμεμόντες σε άλλους δήμους ή κοινότητες	Διαμεμόντες στο εξωτερικό
Δ.Δ.Βλαχορράπη.....	33	31	1	1	—				
Βλαχορράπης,ο.....	33	31	1	1	—				
Δ.Δ.Ζώνης.....	94	79	13	2	—				
Ζώνη,η.....	94	79	13	2	—				
Δ.Δ.Κασιμπαλή.....	58	52	6	—	—				
Κασιμπαλής,ο.....	58	52	6	—	—				
Δ.Δ.Κουρουνιού.....	38	34	3	1	—				
Κουρουνιός,ο.....	38	34	3	1	—				
Δ.Δ.Κυπαρισίων.....	45	34	11	—	—				
Κυπαρισσία,τα.....	45	34	11	—	—				
Δ.Δ.Κωτιλίου.....	93	85	7	1	—				
Κωτίλιον,το.....	62	61	—	1	—				
Παλάτος,ο.....	14	9	5	—	—				
Στρογγυλόν,το.....	17	15	2	—	—				
Δ.Δ.Μαυριών.....	41	41	—	—	—				
Μαυριά,τα.....	41	41	—	—	—				
Δ.Δ.Σαρακινίου.....	58	48	10	—	—				
Σαρακίνιον,το.....	9	5	4	—	—				
Κρυόνερων,το.....	13	13	—	—	—				
Παλαιόκαστρον,το.....	36	30	6	—	—				
ΔΗΜΟΣ ΔΗΜΗΤΣΑΝΗΣ.....	901	789	84	27	1	2.196	789	1.397	10
Δ.Δ.Δημητσάνης (Δημητσάνας).....	564	501	48	15	—				
Δημητσάνα,η.....	459	407	40	12	—				
Καρκαλού,η.....	60	53	4	3	—				
Μονή Αιμυαλών ή Φιλοσόφου,η.....	5	1	4	—	—				
Παλαιοχώριον,το.....	40	40	—	—	—				
Δ.Δ.Ζατούνης.....	98	77	12	9	—				
Ζάτουνα,η.....	44	33	2	9	—				
Βλόγγος,ο.....	27	18	9	—	—				
Μάρκος,ο.....	27	26	1	—	—				
Δ.Δ.Ζιγοβιστίου.....	81	77	1	2	1				
Ζιγοβίστιον,το.....	81	77	1	2	1				
Δ.Δ.Μελισσοπέτρας.....	34	29	5	—	—				
Μελισσοπέτρα,η.....	34	29	5	—	—				
Δ.Δ.Παναγίας.....	35	22	12	1	—				
Παναγία,η.....	35	22	12	1	—				
Δ.Δ.Ράδου.....	43	41	2	—	—				
Ράδος,ο.....	43	41	2	—	—				
Δ.Δ.Ριζοσπηλιάς.....	46	42	4	—	—				
Ριζοσπηλιά,η.....	31	27	4	—	—				
Κάτω Ριζοσπηλιά,η (τ.Μικροχώριον,το).....	15	15	—	—	—				
ΔΗΜΟΣ ΗΡΑΙΑΣ.....	1.660	1.497	121	42	—	3.685	1.497	2.183	5
Δ.Δ.Παλούμπας.....	123	112	10	1	—				
Παλούμπα,η.....	86	75	10	1	—				
Πατπαδάς,ο.....	24	24	—	—	—				
Σαρλαίικα,τα.....	13	13	—	—	—				
Δ.Δ.Αγίου Ιωάννου Αρχαίας Ηραίας (Αγίου Ιωάννου).....	35	35	—	—	—				
Άγιος Ιωάννης Αρχαίας Ηραίας,ο (Άγιος Ιωάννης,ο).....	35	35	—	—	—				
Δ.Δ.Αραχόβης.....	222	182	18	22	—				
Αράχοβα,η.....	222	182	18	22	—				
Δ.Δ.Κακουραϊκων.....	97	95	1	1	—				
Κακουραϊκά,τα.....	97	95	1	1	—				
Δ.Δ.Κοκκινόρραχης (της πρώην κοινότητας Αετορράχης 121103).....	33	32	1	—	—				
Κοκκινόρραχη,η.....	33	32	1	—	—				
Δ.Δ.Κοκκορά.....	94	82	7	5	—				
Κοκκοράς,ο.....	77	70	2	5	—				
Μπαρδάκιον,το.....	17	12	5	—	—				
Δ.Δ.Λιοδώρας.....	65	57	8	—	—				
Λιοδώρα,η.....	65	57	8	—	—				
Δ.Δ.Λουτρών Ηραίας.....	194	172	22	—	—				
Ιαματικά Πηγαί,αι.....	59	56	3	—	—				
Αγιονέριον,το.....	49	43	6	—	—				
Λιθαρός,ο.....	13	11	2	—	—				
Λουτρά,τα.....	17	16	1	—	—				
Λώτης,ο.....	19	17	2	—	—				
Παρνασσός,ο.....	37	29	8	—	—				
Δ.Δ.Λυκούρεση.....	24	24	—	—	—				
Λυκούρεσης,ο.....	24	24	—	—	—				
Δ.Δ.Λυσσαρέας.....	115	111	4	—	—				
Λυσσαρέα,η.....	115	111	4	—	—				
Δ.Δ.Οχθίας (της πρώην κοινότητας Αετορράχης 121103).....	68	63	5	—	—				
Οχθια,τα.....	68	63	5	—	—				
Δ.Δ.Πυρρή.....	67	62	3	2	—				
Πυρρής,ο.....	67	62	3	2	—				
Δ.Δ.Ράφτη (Ράπτη).....	171	148	12	11	—				
Ράφτης,ο (τ.Ράπτης,ο).....	156	133	12	11	—				
Αγάλω,η.....	15	15	—	—	—				




**Πίνακας 1. Μόνιμος πληθυσμός καταμεμημένος σε ομοδημότες, ετεροδημότες και αλλοδαπούς.  
Νόμιμος πληθυσμός καταμεμημένος σε διαμενόντες στο δήμο ή την κοινότητα που είναι δημότες, σε άλλους δήμους και κοινότητες  
και διαμενόντες στο εξωτερικό**

**γ) Δήμοι και κοινότητες, δημοτικά και κοινοτικά διαμερίσματα, οικισμοί**

*Απογραφή πληθυσμού της 18ης Μαρτίου 2001*

( συνέχεια )

Δήμοι/κοινότητες Δημοτικά/κοινοτικά διαμερίσματα Οικισμοί	Μόνιμος πληθυσμός					Νόμιμος πληθυσμός			
	Σύνολο	Ομοδημότες	Ετεροδημότες	Αλλοδαποί	Χωρίς υπηκοότητα - Αδιευκρίνηση υπηκοότητα	Σύνολο	Διαμενόντες στο δήμο ή την κοινότητα που είναι δημότες	Διαμενόντες σε άλλους δήμους ή κοινότητες	Διαμενόντες στο εξωτερικό
Δ.Δ. Σαρακινίου Ηραίας.....	46	45	1	—	—				
Σαρακίνιον,το.....	46	45	1	—	—				
Δ.Δ. Σέρβου.....	142	127	15	—	—				
Σέρβος,ο.....	132	117	15	—	—				
Αράπηδες,οι.....	10	10	—	—	—				
Δ.Δ. Χρυσοχωρίου.....	116	108	8	—	—				
Χρυσοχώριον,το.....	116	108	8	—	—				
Δ.Δ. Ψαρίου.....	48	42	6	—	—				
Ψάριον,το.....	48	42	6	—	—				
<b>ΔΗΜΟΣ ΚΛΕΙΤΟΡΟΣ.....</b>	<b>1.741</b>	<b>1.621</b>	<b>110</b>	<b>10</b>	<b>—</b>	<b>3.204</b>	<b>1.621</b>	<b>1.580</b>	<b>3</b>
Δ.Δ. Μυγδαλιάς.....	232	222	10	—	—				
Μυγδαλιά,η.....	182	172	10	—	—				
Παλαιόπυργος,ο.....	50	50	—	—	—				
Δ.Δ. Αγριδίου.....	45	39	6	—	—				
Αγρίδιον,το.....	45	39	6	—	—				
Δ.Δ. Βαλτεσινίκου.....	561	545	16	—	—				
Βαλτεσινίκον,το.....	495	479	16	—	—				
Κουρουβέλιον,το.....	15	15	—	—	—				
Ολομάδες,οι.....	51	51	—	—	—				
Δ.Δ. Δρακοβουνίου.....	114	101	13	—	—				
Δρακοβούνιον,το.....	114	101	13	—	—				
Δ.Δ. Θεοκτίστου.....	199	187	7	5	—				
Θεόκτιστον,το.....	199	187	7	5	—				
Δ.Δ. Κερπινής.....	109	99	6	4	—				
Κερπινή,η.....	96	87	6	3	—				
Άνω Καλύβια,τα.....	7	6	—	1	—				
Κάτω Καλύβια,τα.....	6	6	—	—	—				
Δ.Δ. Ξηροκαρταίνης.....	60	60	—	—	—				
Ξηροκαρταίνα,η.....	60	60	—	—	—				
Δ.Δ. Πουρναριάς.....	196	180	16	—	—				
Πουρναριά,η.....	156	148	8	—	—				
Μουριά,η.....	40	32	8	—	—				
Δ.Δ. Πρασίνου.....	225	188	36	1	—				
Πράσιον,το.....	216	180	36	—	—				
Καλύβια Καρνέση,τα.....	9	8	—	1	—				
<b>ΔΗΜΟΣ ΚΟΝΤΟΒΑΖΑΙΝΗΣ.....</b>	<b>1.633</b>	<b>1.509</b>	<b>91</b>	<b>33</b>	<b>—</b>	<b>3.074</b>	<b>1.509</b>	<b>1.562</b>	<b>3</b>
Δ.Δ. Κοντοβαζαίνης.....	427	400	22	5	—				
Κοντοβαζαίνα,η.....	427	400	22	5	—				
Δ.Δ. Βάχλιας.....	90	84	5	1	—				
Βάχλια,η.....	50	46	3	1	—				
Πέρα Βάχλια,η.....	40	38	2	—	—				
Δ.Δ. Βελημαχίου.....	215	204	10	1	—				
Βελημάχιον,το.....	104	100	4	—	—				
Απόσκια,η.....	64	58	6	—	—				
Σούδελη,η.....	47	46	—	1	—				
Δ.Δ. Βιδιακίου.....	127	108	19	—	—				
Βιδιάκιον,το.....	127	108	19	—	—				
Δ.Δ. Βούτση.....	174	157	4	13	—				
Βούτσης,ο.....	174	157	4	13	—				
Δ.Δ. Δήμητρας.....	174	163	8	3	—				
Δήμητρα,η.....	162	151	8	3	—				
Σταυρί, το.....	12	12	—	—	—				
Δ.Δ. Καρδαρισίου.....	81	76	5	—	—				
Καρδαρίσιον,το.....	81	76	5	—	—				
Δ.Δ. Μοναστηρακίου.....	200	185	6	9	—				
Μοναστηράκιον,το.....	156	144	5	7	—				
Αρσιναία, η.....	24	22	1	1	—				
Πελέκιον,το.....	20	19	—	1	—				
Δ.Δ. Παραλογγών.....	145	132	12	1	—				
Παραλογγίδ,οι.....	92	83	9	—	—				
Άγιος Νικόλαος,ο.....	46	43	3	—	—				
Πέτας,ο.....	7	6	—	1	—				
<b>ΔΗΜΟΣ ΚΟΡΥΘΙΟΥ.....</b>	<b>2.379</b>	<b>2.183</b>	<b>96</b>	<b>100</b>	<b>—</b>	<b>3.197</b>	<b>2.183</b>	<b>1.008</b>	<b>6</b>
Δ.Δ. Στενού.....	496	461	10	25	—				
Στενό,το.....	496	461	10	25	—				
Δ.Δ. Αγιοργιτικών.....	390	340	25	25	—				
Αγιοργίτικα,τα.....	390	340	25	25	—				
Δ.Δ. Ελαιοχωρίου.....	391	341	29	21	—				
Ελαιοχώριον,το.....	391	341	29	21	—				
Δ.Δ. Ζευγολατείου.....	369	348	6	15	—				
Ζευγολατείον,το.....	332	311	6	15	—				
Παρόριον,το.....	37	37	—	—	—				
Δ.Δ. Νεοχωρίου Μαντινείας.....	408	386	19	3	—				
Νεοχώριον,το.....	396	379	14	3	—				
Μονή Βαρσών,η.....	12	7	5	—	—				
Δ.Δ. Παρθενίου.....	325	307	7	11	—				
Παρθένιον,το.....	325	307	7	11	—				



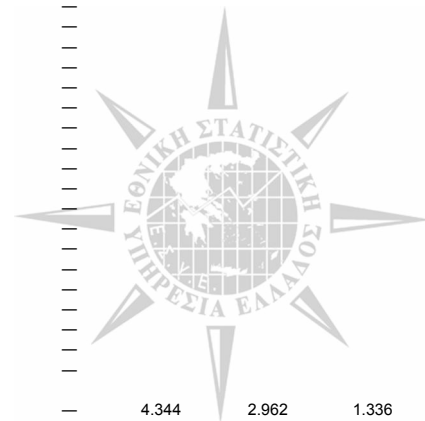
**Πίνακας 1. Μόνιμος πληθυσμός καταμεμημένος σε ομοδημότες, ετεροδημότες και αλλοδαπούς.  
Νόμιμος πληθυσμός καταμεμημένος σε διαμόνοντες στο δήμο ή την κοινότητα που είναι δημότες, σε άλλους δήμους και κοινότητες  
και διαμόνοντες στο εξωτερικό**

**γ) Δήμοι και κοινότητες, δημοτικά και κοινοτικά διαμερίσματα, οικισμοί**

*Απογραφή πληθυσμού της 18ης Μαρτίου 2001*

( συνέχεια )

Δήμοι/κοινότητες Δημοτικά/κοινοτικά διαμερίσματα Οικισμοί	Μόνιμος πληθυσμός					Νόμιμος πληθυσμός			
	Σύνολο	Ομοδημότες	Ετεροδημότες	Αλλοδαποί	Χωρίς υπηκοότητα - Αδιευκρίνιστη υπηκοότητα	Σύνολο	Διαμόνοντες στο δήμο ή την κοινότητα που είναι δημότες	Διαμόνοντες σε άλλους δήμους ή κοινότητες	Διαμόνοντες στο εξωτερικό
ΔΗΜΟΣ ΛΑΓΚΑΔΙΩΝ.....	904	846	53	5	—	2.435	846	1.585	4
Δ.Δ.Λαγκαδίων.....	729	684	42	3	—	—	—	—	—
Λαγκάδια,τα.....	480	442	35	3	—	—	—	—	—
'Αγιος Αθανάσιος,ο.....	12	12	—	—	—	—	—	—	—
'Αγιος Νικόλαος,ο.....	75	75	—	—	—	—	—	—	—
Καλονέριον,το.....	107	100	7	—	—	—	—	—	—
Ξεροβούνι,το.....	17	17	—	—	—	—	—	—	—
Πτεριά,η.....	38	38	—	—	—	—	—	—	—
Δ.Δ.Λευκοχωρίου.....	175	162	11	2	—	—	—	—	—
Λευκοχώριον,το.....	79	71	6	2	—	—	—	—	—
Τουθά,η.....	51	49	2	—	—	—	—	—	—
Φούσκαρη,η.....	45	42	3	—	—	—	—	—	—
ΔΗΜΟΣ ΛΕΒΙΔΙΟΥ.....	3.433	3.189	136	108	—	5.418	3.189	2.210	19
Δ.Δ.Λεβιδίου.....	1.082	917	87	78	—	—	—	—	—
Λεβίδιον,το.....	1.082	917	87	78	—	—	—	—	—
Δ.Δ.Βλαχέρνης.....	385	374	5	6	—	—	—	—	—
Βλαχέρνα,η.....	385	374	5	6	—	—	—	—	—
Δ.Δ.Δάρα.....	413	406	4	3	—	—	—	—	—
Δάρας,ο.....	413	406	4	3	—	—	—	—	—
Δ.Δ.Κανδήλας.....	834	812	14	8	—	—	—	—	—
Κανδήλα,η.....	791	769	14	8	—	—	—	—	—
Διακόπιον,το.....	39	39	—	—	—	—	—	—	—
Μονή Κανδήλας,η.....	4	4	—	—	—	—	—	—	—
Δ.Δ.Καρδαρά.....	24	15	9	—	—	—	—	—	—
Καρδαράς,ο.....	24	15	9	—	—	—	—	—	—
Δ.Δ.Κώμης.....	53	52	1	—	—	—	—	—	—
Κώμη,η.....	53	52	1	—	—	—	—	—	—
Δ.Δ.Λίμνης.....	239	237	2	—	—	—	—	—	—
Λίμνη,η.....	239	237	2	—	—	—	—	—	—
Δ.Δ.Ορχομενού.....	18	18	—	—	—	—	—	—	—
Ορχομενός,ο.....	14	14	—	—	—	—	—	—	—
Ρούσσης,ο.....	4	4	—	—	—	—	—	—	—
Δ.Δ.Παλαιοπύργου.....	232	216	6	10	—	—	—	—	—
Παλαιόπυργος,ο.....	232	216	6	10	—	—	—	—	—
Δ.Δ.Παναγίτσας.....	62	51	8	3	—	—	—	—	—
Παναγίτσα,η.....	62	51	8	3	—	—	—	—	—
Δ.Δ.Χωτούσσης.....	91	91	—	—	—	—	—	—	—
Χωτούσσα,η.....	91	91	—	—	—	—	—	—	—
ΔΗΜΟΣ ΛΕΩΝΙΔΙΟΥ.....	5.305	4.814	298	193	—	6.771	4.814	1.937	20
Δ.Δ.Λεωνιδίου.....	3.190	2.920	165	105	—	—	—	—	—
Λεωνίδιον,το.....	3.165	2.895	165	105	—	—	—	—	—
Βοσκίνα,η.....	23	23	—	—	—	—	—	—	—
Μονή Καρυάς,η.....	2	2	—	—	—	—	—	—	—
Δ.Δ.Αγίου Βασιλείου Κυνουρίας.....	84	62	16	6	—	—	—	—	—
'Αγιος Βασίλειος,ο.....	84	62	16	6	—	—	—	—	—
Δ.Δ.Βλησιδιάς.....	65	57	8	—	—	—	—	—	—
Βλησιδιά,η.....	42	41	1	—	—	—	—	—	—
Φυλάτκα,τα.....	23	16	7	—	—	—	—	—	—
Δ.Δ.Κουνουτιάς.....	38	37	1	—	—	—	—	—	—
Κουνουτιά,η.....	27	26	1	—	—	—	—	—	—
Χούνη,η.....	11	11	—	—	—	—	—	—	—
Δ.Δ.Μαρίου.....	74	74	—	—	—	—	—	—	—
Μάριον,το.....	55	55	—	—	—	—	—	—	—
Βίγλα,η.....	19	19	—	—	—	—	—	—	—
Δ.Δ.Παλαιοχωρίου.....	156	142	9	5	—	—	—	—	—
Παλαιοχώριον,το.....	156	142	9	5	—	—	—	—	—
Δ.Δ.Πελετών.....	304	289	12	3	—	—	—	—	—
Πελετά,τα.....	244	232	9	3	—	—	—	—	—
Αμυγδαλέα,η.....	60	57	3	—	—	—	—	—	—
Δ.Δ.Πηγαδίου.....	271	263	7	1	—	—	—	—	—
Πηγάδιον,το.....	250	245	4	1	—	—	—	—	—
Λογγάριον,το.....	5	5	—	—	—	—	—	—	—
Φωκιανό,το.....	16	13	3	—	—	—	—	—	—
Δ.Δ.Πλατανακίου.....	143	69	19	55	—	—	—	—	—
Πλατανάκιον,το.....	143	69	19	55	—	—	—	—	—
Δ.Δ.Πουλιθρών.....	477	438	26	13	—	—	—	—	—
Πούλιθρα,τα.....	475	436	26	13	—	—	—	—	—
Πυργούδιον,το.....	2	2	—	—	—	—	—	—	—
Δ.Δ.Πραγματευτή.....	323	287	31	5	—	—	—	—	—
Πραγματευτής,ο.....	200	180	19	1	—	—	—	—	—
Λιβάδιον,το.....	69	56	10	3	—	—	—	—	—
Σαμπατική,η.....	54	51	2	1	—	—	—	—	—
Δ.Δ.Τσιταλίων.....	180	176	4	—	—	—	—	—	—
Τσιτάλια,τα.....	180	176	4	—	—	—	—	—	—
ΔΗΜΟΣ ΜΑΝΤΙΝΕΙΑΣ.....	3.142	2.962	77	103	—	4.344	2.962	1.336	46
Δ.Δ.Νεοστάνης.....	909	850	27	32	—	—	—	—	—






**Πίνακας 1. Μόνιμος πληθυσμός καταμεμημένος σε ομοδημότες, ετεροδημότες και αλλοδαπούς.  
Νόμιμος πληθυσμός καταμεμημένος σε διαμενόντες στο δήμο ή την κοινότητα που είναι δημότες, σε άλλους δήμους και κοινότητες  
και διαμενόντες στο εξωτερικό**

**γ) Δήμοι και κοινότητες, δημοτικά και κοινοτικά διαμερίσματα, οικισμοί**

*Απογραφή πληθυσμού της 18ης Μαρτίου 2001*

( συνέχεια )

Δήμοι/κοινότητες Δημοτικά/κοινοτικά διαμερίσματα Οικισμοί	Μόνιμος πληθυσμός					Νόμιμος πληθυσμός			
	Σύνολο	Ομοδημότες	Ετεροδημότες	Αλλοδαποί	Χωρίς υπηκοότητα - Αδιευκρίνηστη υπηκοότητα	Σύνολο	Διαμενόντες στο δήμο ή την κοινότητα που είναι δημότες	Διαμενόντες σε άλλους δήμους ή κοινότητες	Διαμενόντες στο εξωτερικό
Νεοτάνη,η.....	717	672	20	25	—				
Μηλέα,η.....	187	178	3	6	—				
Μονή Γοργοεπηκόου,η.....	5	—	4	1	—				
Δ.Δ.Αρτεμισίου.....	535	494	28	13	—				
Αρτεμίσιον,το.....	535	494	28	13	—				
Δ.Δ.Κάψα.....	413	401	4	8	—				
Κάψας,ο.....	413	401	4	8	—				
Δ.Δ.Λουκά.....	728	685	8	35	—				
Λουκάς,ο.....	655	625	5	25	—				
Μηλιά,η.....	73	60	3	10	—				
Δ.Δ.Πικέρνη.....	179	165	9	5	—				
Πικέρνης,ο.....	179	165	9	5	—				
Δ.Δ.Σάγκα.....	245	242	1	2	—				
Σάγκας,ο.....	245	242	1	2	—				
Δ.Δ.Σιμιάδων.....	133	125	—	8	—				
Σιμιάδες,οι.....	133	125	—	8	—				
Νέος Καρδαράς,ο.....	—	—	—	—	—				
<b>ΔΗΜΟΣ ΜΕΓΑΛΟΠΟΛΗΣ.....</b>	<b>8.126</b>	<b>6.520</b>	<b>1.247</b>	<b>359</b>	<b>—</b>	<b>9.142</b>	<b>6.520</b>	<b>2.603</b>	<b>19</b>
Δ.Δ.Μεγαλοπόλεως.....	5.936	4.500	1.119	317	—				
Μεγαλόπολη,η.....	5.915	4.480	1.118	317	—				
Ορέστειον,το.....	21	20	1	—	—				
Δ.Δ.Ανθοχωρίου.....	31	27	4	—	—				
Ανθοχώριον,το.....	31	27	4	—	—				
Δ.Δ.'Ανω Καρυών.....	68	67	1	—	—				
'Ανω Καρυαί,αι.....	68	67	1	—	—				
Δ.Δ.Βάγγου.....	51	45	6	—	—				
Βάγγος,ο.....	51	45	6	—	—				
Δ.Δ.Βάστα.....	85	67	15	3	—				
Βάστας,ο.....	85	67	15	3	—				
Δ.Δ.Γεφύρας.....	43	41	2	—	—				
Γέφυρα,η.....	43	41	2	—	—				
Δ.Δ.Θωκνίας.....	48	46	1	1	—				
Θωκνία,η.....	48	46	1	1	—				
Δ.Δ.Ίσαρη.....	121	102	12	7	—				
Ίσαρης,ο.....	93	76	12	5	—				
Πετροβούνιον,το.....	20	19	—	1	—				
Χρούσα,η.....	8	7	—	1	—				
Δ.Δ.Ισώματος Καρυών.....	40	38	2	—	—				
Ίσωμα Καρυών,το.....	40	38	2	—	—				
Δ.Δ.Καράτουλα.....	39	32	4	3	—				
Καράτουλας,ο.....	39	32	4	3	—				
Δ.Δ.Καστανοχωρίου.....	40	31	9	—	—				
Καστανοχώριον,το.....	40	31	9	—	—				
Δ.Δ.Κάτω Καρυών (τ.Καρυών).....	35	35	—	—	—				
Κάτω Καρυές,οι (τ.Καρυαί,αι).....	35	35	—	—	—				
Δ.Δ.Λυκαίου.....	36	34	2	—	—				
Λύκαιον,το.....	36	34	2	—	—				
Δ.Δ.Λυκοσούρας.....	37	34	2	1	—				
Λυκόσουρα,η.....	37	34	2	1	—				
Δ.Δ.Λυκοχίων.....	97	96	1	—	—				
Λυκόχια,τα.....	97	96	1	—	—				
Δ.Δ.Μακρυσίου.....	157	145	9	3	—				
Μακρύσιον,το.....	38	35	2	1	—				
Κάτω Μακρύσι,το.....	119	110	7	2	—				
Δ.Δ.Μαλλωτών.....	38	36	—	2	—				
Μαλλωτά,τα.....	38	36	—	2	—				
Δ.Δ.Μαραθούσης.....	58	55	3	—	—				
Μαραθούσσα,η.....	58	55	3	—	—				
Δ.Δ.Νέας Εκκλησούλας.....	47	43	2	2	—				
Νέα Εκκλησούλα,η.....	47	43	2	2	—				
Δ.Δ.Νεοχωρίου Λυκοσούρας.....	11	9	1	1	—				
Νεοχώριον,το.....	11	9	1	1	—				
Δ.Δ.Παραδείσιων.....	229	210	17	2	—				
Παραδείσια,τα.....	199	181	17	1	—				
Φαναίτη,η.....	30	29	—	1	—				
Δ.Δ.Περιβόλων.....	110	98	4	8	—				
Περιβόλια,τα.....	59	49	3	7	—				
Βρυσούλαι,αι.....	51	49	1	1	—				
Δ.Δ.Πλάκας.....	25	24	1	—	—				
Πλάκα,η.....	25	24	1	—	—				
Δ.Δ.Ραφιομάτη.....	80	76	4	—	—				
Ραφιομάτης,ο.....	80	76	4	—	—				
Δ.Δ.Σουλίου.....	88	82	5	1	—				
Σούλιον,το.....	45	44	1	—	—				
Δερβένιον,το.....	43	38	4	1	—				
Δ.Δ.Σούλου.....	29	29	—	—	—				
Σούλος,ο.....	29	29	—	—	—				
Δ.Δ.Τριλόφου.....	68	64	4	—	—				
Τρίλοφον,το.....	52	50	2	—	—				




**Πίνακας 1. Μόνιμος πληθυσμός καταμεμημένος σε ομοδημότες, ετεροδημότες και αλλοδαπούς.  
Νόμιμος πληθυσμός καταμεμημένος σε διαμείνοντες στο δήμο ή την κοινότητα που είναι δημότες, σε άλλους δήμους και κοινότητες  
και διαμείνοντες στο εξωτερικό**

**γ) Δήμοι και κοινότητες, δημοτικά και κοινοτικά διαμερίσματα, οικισμοί**

*Απογραφή πληθυσμού της 18ης Μαρτίου 2001*

(συνέχεια)

Δήμοι/κοινότητες Δημοτικά/κοινοτικά διαμερίσματα Οικισμοί	Μόνιμος πληθυσμός				Νόμιμος πληθυσμός				
	Σύνολο	Ομοδημότες	Ετεροδημότες	Αλλοδαποί	Χωρίς υπηκοότητα - Αδιευκρίνιστη υπηκοότητα	Σύνολο	Διαμείνοντες στο δήμο ή την κοινότητα που είναι δημότες	Διαμείνοντες σε άλλους δήμους ή κοινότητες	Διαμείνοντες στο εξωτερικό
Παλαιομοίρι,το (τ.Κολώνη,η).....	16	14	2	—	—				
Δ.Δ.Τριποτάμου.....	60	59	1	—	—				
Τριποτάμον,το.....	60	59	1	—	—				
Δ.Δ.Χιράδων.....	139	133	5	1	—				
Χιράδες,αι.....	139	133	5	1	—				
Δ.Δ.Χράνων.....	203	192	8	3	—				
Χράνοι,οι.....	203	192	8	3	—				
Δ.Δ.Χωρέμη.....	77	70	3	4	—				
Χωρέμη,ο.....	24	21	1	2	—				
Απίδισα,η.....	53	49	2	2	—				
<b>ΔΗΜΟΣ ΣΚΥΡΙΤΙΔΑΣ.....</b>	<b>1.597</b>	<b>1.484</b>	<b>68</b>	<b>45</b>	<b>—</b>	<b>2.636</b>	<b>1.484</b>	<b>1.150</b>	<b>2</b>
Δ.Δ.Βλαχοκερασάς.....	504	471	15	18	—				
Βλαχοκερασά,η.....	481	449	15	17	—				
Λαγκάδα,η.....	23	22	—	1	—				
Δ.Δ.Αγίας Βαρβάρας.....	54	49	3	2	—				
Αγία Βαρβάρα,η.....	54	49	3	2	—				
Δ.Δ.Αλεποχωριού.....	109	109	—	—	—				
Αλεποχώριον,το.....	109	109	—	—	—				
Δ.Δ.Βουρβούρων.....	280	268	9	3	—				
Βουρβούρα,τα.....	280	268	9	3	—				
Δ.Δ.Κερασιάς.....	175	133	31	11	—				
Κερασιά,η.....	175	133	31	11	—				
Δ.Δ.Κολλινών.....	384	368	9	7	—				
Κολλίνας,αι.....	372	356	9	7	—				
Αχούρι,το.....	8	8	—	—	—				
Βουτούχος,ο.....	4	4	—	—	—				
Δ.Δ.Πηγαδακίων.....	91	86	1	4	—				
Πηγαδάκια,τα.....	91	86	1	4	—				
<b>ΔΗΜΟΣ ΤΕΓΓΕΑΣ.....</b>	<b>3.858</b>	<b>3.394</b>	<b>229</b>	<b>235</b>	<b>—</b>	<b>4.795</b>	<b>3.394</b>	<b>1.394</b>	<b>7</b>
Δ.Δ.Σταδίου.....	654	534	67	53	—				
Στάδιον,το.....	536	455	44	37	—				
Άγιος Σώστης,ο.....	79	52	22	5	—				
Άκρα,η.....	39	27	1	11	—				
Δ.Δ.Αλέας.....	187	168	6	13	—				
Αλέα,η.....	187	168	6	13	—				
Δ.Δ.Βουναού.....	234	211	5	18	—				
Βουνόν,το.....	234	211	5	18	—				
Δ.Δ.Γαρέας.....	148	128	15	5	—				
Γαρέα,η.....	148	128	15	5	—				
Δ.Δ.Επισκοπής.....	133	101	23	9	—				
Επισκοπή,η.....	133	101	23	9	—				
Δ.Δ.Καμαρίου.....	328	292	4	32	—				
Καμάριον,το.....	328	292	4	32	—				
Δ.Δ.Κανδαλού.....	104	92	8	4	—				
Κάνδαλος,ο.....	104	92	8	4	—				
Δ.Δ.Κερασίτης.....	292	241	21	30	—				
Κερασίτσα,η.....	292	241	21	30	—				
Δ.Δ.Λιθοβουνίων.....	135	121	13	1	—				
Λιθοβούνια,τα.....	135	121	13	1	—				
Δ.Δ.Μαγούλας.....	183	162	6	15	—				
Μαγούλα,η.....	133	127	6	—	—				
Γιοκαράϊκα,τα.....	50	35	—	15	—				
Δ.Δ.Μανθυρέας.....	170	152	6	12	—				
Μανθυρέα,η.....	170	152	6	12	—				
Δ.Δ.Μαυρικίου.....	126	123	1	2	—				
Μαυρικιον,το.....	126	123	1	2	—				
Δ.Δ.Ριζών.....	638	596	19	23	—				
Ριζαι,αι.....	638	596	19	23	—				
Δ.Δ.Στρίγκου.....	234	208	15	11	—				
Στρίγκος,ο.....	135	119	6	10	—				
Δεμίριον,το.....	99	89	9	1	—				
Δ.Δ.Τζίβα.....	211	197	8	6	—				
Τζίβας,ο.....	211	197	8	6	—				
Δ.Δ.Ψηλής Βρύσης.....	81	68	12	1	—				
Ψηλή Βρύση,η.....	61	48	12	1	—				
Μπουζαναίικα,τα.....	20	20	—	—	—				
<b>ΔΗΜΟΣ ΤΡΙΚΟΛΩΝΩΝ.....</b>	<b>675</b>	<b>548</b>	<b>115</b>	<b>11</b>	<b>1</b>	<b>1.366</b>	<b>548</b>	<b>817</b>	<b>1</b>
Δ.Δ.Στεμνίτης.....	257	175	73	8	1				
Στεμνίτσα,η.....	249	172	68	8	1				
Μονή Αγίου Ιωάννου Προδρόμου,η.....	8	3	5	—	—				
Δ.Δ.Ελληνικού.....	163	150	13	—	—				
Ελληνικόν,το.....	163	150	13	—	—				
Δ.Δ.Παλαμαρίου.....	33	32	1	—	—				
Παλαμαρίον,το.....	17	16	1	—	—				
Ψάριον,το.....	16	16	—	—	—				
Δ.Δ.Παύλιας.....	90	73	17	—	—				
Παύλια,η.....	90	73	17	—	—				



**Πίνακας 1. Μόνιμος πληθυσμός κατανεμημένος σε ομοδημότες, ετεροδημότες και αλλοδαπούς.  
Νόμιμος πληθυσμός κατανεμημένος σε διαμένοντες στο δήμο ή την κοινότητα που είναι δημότες, σε άλλους δήμους και κοινότητες  
και διαμένοντες στο εξωτερικό**

**γ) Δήμοι και κοινότητες, δημοτικά και κοινοτικά διαμερίσματα, οικισμοί**

*Απογραφή πληθυσμού της 18ης Μαρτίου 2001*

( συνέχεια )

Δήμοι/κοινότητες Δημοτικά/κοινοτικά διαμερίσματα Οικισμοί	Μόνιμος πληθυσμός					Νόμιμος πληθυσμός			
	Σύνολο	Ομοδημότες	Ετεροδημότες	Αλλοδαποί	Χωρίς υπηκοότητα - Αδιευκρίνηστη υπηκοότητα	Σύνολο	Διαμένοντες στο δήμο ή την κοινότητα που είναι δημότες	Διαμένοντες σε άλλους δήμους ή κοινότητες	Διαμένοντες στο εξωτερικό
Δ.Δ. Σύρνας.....	132	118	11	3	—				
Σύρνα,η.....	122	108	11	3	—				
Άνω Καλύβια,τα.....	10	10	—	—	—				
<b>ΔΗΜΟΣ ΤΡΟΠΑΙΩΝ.....</b>	<b>3.765</b>	<b>3.614</b>	<b>109</b>	<b>42</b>	<b>—</b>	<b>7.393</b>	<b>3.614</b>	<b>3.770</b>	<b>9</b>
Δ.Δ. Τροπαιών.....	681	628	46	7	—				
Τρόπαια,τα.....	636	585	45	6	—				
Μελιδόνιον,το.....	45	43	1	1	—				
Δ.Δ. Αετορράχη.....	172	162	10	—	—				
Αετορράχη,η.....	172	162	10	—	—				
Δ.Δ. Βυζικίου.....	241	222	13	6	—				
Βυζίκιον,το.....	241	222	13	6	—				
Δ.Δ. Δόξης.....	323	313	3	7	—				
Δόξα,η.....	323	313	3	7	—				
Δ.Δ. Καλλιανίου.....	316	307	8	1	—				
Καλλιάνιον,το.....	316	307	8	1	—				
Δ.Δ. Καστρακίου.....	116	115	1	—	—				
Καστράκιον,το.....	70	70	—	—	—				
Φαναράκιον,το.....	46	45	1	—	—				
Δ.Δ. Λιβαδακίου.....	84	80	—	4	—				
Λιβαδάκιον,το.....	84	80	—	4	—				
Δ.Δ. Νεοχωρίου Γορτυνίας.....	314	307	1	6	—				
Νεοχώριον,το.....	187	184	1	2	—				
Μπερτσιά,η.....	13	13	—	—	—				
Νέα Δάφνη,η.....	81	77	—	4	—				
Τρανή Λάκκα,η.....	33	33	—	—	—				
Δ.Δ. Περδικονερίου.....	374	369	5	—	—				
Περδικονέριον,το.....	303	299	4	—	—				
Γαλατάς,ο.....	24	23	1	—	—				
Μπουλιάρης,ο.....	40	40	—	—	—				
Συριαμάκος,ο.....	7	7	—	—	—				
Δ.Δ. Ραχών.....	213	206	6	1	—				
Ράχαι,αι.....	153	147	6	—	—				
Τουμπτίσιον,το.....	60	59	—	1	—				
Δ.Δ. Σπάθαρη.....	316	315	—	1	—				
Σπάθαρης,ο.....	312	311	—	1	—				
Κάτω Σπάθαρης,ο.....	4	4	—	—	—				
Δ.Δ. Σταυροδρομίου.....	143	133	3	7	—				
Σταυροδρόμιον,το.....	143	133	3	7	—				
Δ.Δ. Τριποταμιάς.....	239	232	6	1	—				
Τριποταμιά,η.....	181	176	4	1	—				
Καπελλίτσα,η.....	57	56	1	—	—				
Χάνια,τα.....	1	—	1	—	—				
Δ.Δ. Χώρας.....	233	225	7	1	—				
Χώρα,η.....	123	117	5	1	—				
Δωδεκάμετρον,το.....	58	56	2	—	—				
Ελαία,η.....	52	52	—	—	—				
<b>ΔΗΜΟΣ ΦΑΛΑΙΣΙΑΣ.....</b>	<b>2.141</b>	<b>1.880</b>	<b>182</b>	<b>79</b>	<b>—</b>	<b>3.802</b>	<b>1.880</b>	<b>1.911</b>	<b>11</b>
Δ.Δ. Λεονταρίου.....	398	290	74	34	—				
Λεοντάριον,το.....	325	238	60	27	—				
Γαβριά,η.....	10	7	—	3	—				
Καλύβια,τα.....	19	11	8	—	—				
Καμαρίτσα,η.....	22	17	4	1	—				
Κοτσιρίδιον,το.....	22	17	2	3	—				
Δ.Δ. Ακόβου.....	197	189	8	—	—				
Άκοβος,ο.....	179	171	8	—	—				
Γούπατα,τα.....	18	18	—	—	—				
Δ.Δ. Αναβρυτού.....	68	59	5	4	—				
Αναβρυτόν,το.....	41	34	3	4	—				
Κάτω Αναβρυτόν,το.....	27	25	2	—	—				
Δ.Δ. Ανεμοδουρίου.....	90	80	8	2	—				
Ανεμοδούριον,το.....	90	80	8	2	—				
Δ.Δ. Βελιγοστής.....	63	61	2	—	—				
Βελιγοστή,η.....	63	61	2	—	—				
Δ.Δ. Βουτσαρά.....	53	48	—	5	—				
Βουτσαράς,ο.....	53	48	—	5	—				
Δ.Δ. Γιανναίων.....	49	47	1	1	—				
Άνω Γιανναίοι,οι.....	13	13	—	—	—				
Κάτω Γιανναίοι,οι.....	36	34	1	1	—				
Δ.Δ. Γραικού.....	28	23	3	2	—				
Γραικός,ο.....	28	23	3	2	—				
Δ.Δ. Δυρραχίου.....	167	160	5	2	—				
Δυρράχιον,το.....	167	160	5	2	—				
Δ.Δ. Ελληνίτης.....	41	37	1	3	—				
Ελληνίτσα,η.....	41	37	1	3	—				
Δ.Δ. Καμάρας.....	213	198	10	5	—				
Καμάρα,η.....	169	154	10	5	—				
Καμποχώριον,το.....	44	44	—	—	—				
Δ.Δ. Λεπτινίου.....	22	20	2	—	—				




**Πίνακας 1. Μόνιμος πληθυσμός καταμεμημένος σε ομοδημότες, ετεροδημότες και αλλοδαπούς.  
Νόμιμος πληθυσμός καταμεμημένος σε διαμεμόντες στο δήμο ή την κοινότητα που είναι δημότες, σε άλλους δήμους και κοινότητες  
και διαμεμόντες στο εξωτερικό**

**γ) Δήμοι και κοινότητες, δημοτικά και κοινοτικά διαμεμρίσματα, οικισμοί**

*Απογραφή πληθυσμού της 18ης Μαρτίου 2001*

( συνέχεια )

Δήμοι/κοινότητες Δημοτικά/κοινοτικά διαμεμρίσματα Οικισμοί	Μόνιμος πληθυσμός					Νόμιμος πληθυσμός			
	Σύνολο	Ομοδημότες	Ετεροδημότες	Αλλοδαποί	Χωρίς υπηκοότητα - Αδιευκρίνηστη υπηκοότητα	Σύνολο	Διαμεμόντες στο δήμο ή την κοινότητα που είναι δημότες	Διαμεμόντες σε άλλους δήμους ή κοινότητες	Διαμεμόντες στο εξωτερικό
Λεππίνιον,το.....	22	20	2	—	—				
Δ.Δ.Νεοχωριού Φαλαισίας.....	56	25	31	—	—				
Νεοχώριον,το.....	56	25	31	—	—				
Δ.Δ.Πετρίνας.....	74	66	6	2	—				
Πετρίνα,η.....	38	30	6	2	—				
Μονή Αμπελάκη,η.....	4	4	—	—	—				
Σπαναίκα,τα.....	32	32	—	—	—				
Δ.Δ.Ποταμιάς.....	86	76	5	5	—				
Ποταμιά,η.....	86	76	5	5	—				
Δ.Δ.Ρουτσίου.....	22	22	—	—	—				
Ρούτσιον,το.....	22	22	—	—	—				
Δ.Δ.Σκορτσινού.....	189	177	8	4	—				
Σκορτσινός,ο.....	189	177	8	4	—				
Δ.Δ.Σουλαρίου.....	49	39	7	3	—				
Σουλάριον,το.....	49	39	7	3	—				
Δ.Δ.Τουρκολέκα.....	181	179	1	1	—				
Τουρκολέκας,ο.....	181	179	1	1	—				
Δ.Δ.Φαλαισίας.....	95	84	5	6	—				
Φαλαισία,η.....	78	67	5	6	—				
Μονή Μπούρα,η.....	17	17	—	—	—				
<b>ΔΗΜΟΣ ΦΑΛΑΝΘΟΥ.....</b>	<b>635</b>	<b>565</b>	<b>53</b>	<b>17</b>	<b>—</b>	<b>1.648</b>	<b>565</b>	<b>1.079</b>	<b>4</b>
Δ.Δ.Τσελεπάκου.....	163	148	12	3	—				
Δαβιά,η.....	71	64	6	1	—				
Κάτω Δαβιά,η.....	32	25	5	2	—				
Τσελεπάκος,ο.....	60	59	1	—	—				
Δ.Δ.Αλωνισταιίνης.....	57	52	5	—	—				
Αλωνίσταινα,η.....	57	52	5	—	—				
Δ.Δ.Μαινάλου.....	62	60	—	2	—				
Μαινάλον,το.....	62	60	—	2	—				
Δ.Δ.Πιάνας.....	95	92	3	—	—				
Πιάνα,η.....	95	92	3	—	—				
Δ.Δ.Ροεινού.....	91	75	11	5	—				
Ροειόν,το.....	91	75	11	5	—				
Δ.Δ.Σιλίμνης.....	77	64	13	—	—				
Σιλίμνα,η.....	77	64	13	—	—				
Δ.Δ.Χρυσοβιτίσιου.....	90	74	9	7	—				
Χρυσοβίτσιον,το.....	66	51	8	7	—				
Μανταίκα,τα.....	24	23	1	—	—				
<b>ΚΟΙΝΟΤΗΤΑ ΚΟΣΜΑ.....</b>	<b>405</b>	<b>356</b>	<b>39</b>	<b>10</b>	<b>—</b>	<b>682</b>	<b>356</b>	<b>324</b>	<b>2</b>
Κ.Δ.Κοσμά.....	405	356	39	10	—				
Κοσμάς,ο.....	395	354	33	8	—				
Μονή Ελώνης,η.....	4	1	3	—	—				
Πηγάδιον,το.....	6	1	3	2	—				
<b>2.3 ΝΟΜΟΣ ΑΧΑΪΑΣ</b>									
<b>ΔΗΜΟΣ ΠΑΤΡΕΩΝ.....</b>	<b>171.616</b>	<b>128.380</b>	<b>33.614</b>	<b>9.620</b>	<b>2</b>	<b>145.988</b>	<b>128.380</b>	<b>17.321</b>	<b>287</b>
Δ.Δ.Πατρέων.....	169.242	126.063	33.577	9.600	2				
Πάτραι,αι.....	168.530	125.406	33.551	9.571	2				
Μπάλας,ο.....	115	110	1	4	—				
Σκιδέσσα,η.....	528	478	25	25	—				
Χάραδρον,το.....	69	69	—	—	—				
Δ.Δ.Ελικίστρας.....	1.401	1.377	17	7	—				
Ελικίστρα,η.....	265	265	—	—	—				
Καρυά,η.....	310	298	12	—	—				
Πουρναρόκαστρον,το.....	34	34	—	—	—				
Ρυάκι,το.....	151	146	—	5	—				
Ρωμανός,ο.....	641	634	5	2	—				
Δ.Δ.Μοίρας.....	73	70	3	—	—				
Μοίρα,η.....	43	42	1	—	—				
Γκοτσαίκα,τα.....	29	28	1	—	—				
Πηγή,η.....	1	—	1	—	—				
Δ.Δ.Σουλίου.....	900	870	17	13	—				
Νέον Σούλιον,το.....	665	645	7	13	—				
'Αγιος Ιωάννης,ο.....	98	90	8	—	—				
Κεφαλόβρυσον,το.....	48	48	—	—	—				
Μιντζαίκα,τα.....	31	30	1	—	—				
Παναγιά,η.....	20	20	—	—	—				
Προφήτης Ηλίας,ο.....	38	37	1	—	—				
<b>ΔΗΜΟΣ ΑΙΓΕΪΡΑΣ.....</b>	<b>3.107</b>	<b>2.423</b>	<b>253</b>	<b>431</b>	<b>—</b>	<b>3.287</b>	<b>2.423</b>	<b>855</b>	<b>9</b>
Δ.Δ.Αιγείρας.....	1.494	1.091	153	250	—				
Αιγείρα,η.....	1.494	1.091	153	250	—				
Δ.Δ.Αιγών.....	365	309	17	39	—				
Αιγιά,αι.....	62	33	4	25	—				
Αλμυρός,ο.....	24	18	2	4	—				
Λαμπινός,ο.....	279	258	11	10	—				
Δ.Δ.Αμπελοκήπων.....	320	220	42	58	—				




**Πίνακας 1. Μόνιμος πληθυσμός καταμεμημένος σε ομοδημότες, ετεροδημότες και αλλοδαπούς.  
Νόμιμος πληθυσμός καταμεμημένος σε διαμεμόντες στο δήμο ή την κοινότητα που είναι δημότες, σε άλλους δήμους και κοινότητες  
και διαμεμόντες στο εξωτερικό**

**γ) Δήμοι και κοινότητες, δημοτικά και κοινοτικά διαμεμίσματα, οικισμοί**

*Απογραφή πληθυσμού της 18ης Μαρτίου 2001*

(συνέχεια)

Δήμοι/κοινότητες Δημοτικά/κοινοτικά διαμεμίσματα Οικισμοί	Μόνιμος πληθυσμός					Νόμιμος πληθυσμός			
	Σύνολο	Ομοδημότες	Ετεροδημότες	Αλλοδαποί	Χωρίς υπηκοότητα - Αδιευκρίνιστη υπηκοότητα	Σύνολο	Διαμεμόντες στο δήμο ή την κοινότητα που είναι δημότες	Διαμεμόντες σε άλλους δήμους ή κοινότητες	Διαμεμόντες στο εξωτερικό
Αμπελόκηποι,οι.....	245	164	36	45	—				
Παλιοκάτωνα,τα.....	35	19	4	12	—				
Πιμπταίικα,τα.....	40	37	2	1	—				
Δ.Δ.Βελάς.....	42	38	4	—	—				
Βελά,η.....	42	38	4	—	—				
Δ.Δ.Εξοχής.....	92	84	8	—	—				
Εξοχή,η.....	92	84	8	—	—				
Δ.Δ.Μοναστηρίου.....	250	236	3	11	—				
Μοναστήριον,το.....	250	236	3	11	—				
Δ.Δ.Οάσεως.....	67	48	3	16	—				
Οάσις,η.....	67	48	3	16	—				
Δ.Δ.Περιθωρίου.....	132	120	2	10	—				
Περιθώριον,το.....	132	120	2	10	—				
Δ.Δ.Σελιάνας.....	81	72	7	2	—				
Σελιάνα,η.....	81	72	7	2	—				
Δ.Δ.Σινεβρού.....	59	47	5	7	—				
Σινεβρόν,το.....	59	47	5	7	—				
Δ.Δ.Χρυσανθίου.....	205	158	9	38	—				
Χρυσάνθιον,το.....	186	146	9	31	—				
Κασάνεβα,η.....	19	12	—	7	—				
<b>ΔΗΜΟΣ ΑΙΓΙΟΥ.....</b>	<b>28.245</b>	<b>24.445</b>	<b>2.050</b>	<b>1.750</b>	<b>—</b>	<b>29.590</b>	<b>24.445</b>	<b>5.102</b>	<b>43</b>
Δ.Δ.Αιγίου.....	21.966	18.759	1.801	1.406	—				
Αίγιον,το.....	21.772	18.580	1.793	1.399	—				
Άγιος Νικόλαος,ο.....	16	15	—	1	—				
Σωτήρ,ο.....	136	132	1	3	—				
Φωνησκαριά,η.....	42	32	7	3	—				
Δ.Δ.Βαλιμπίκων.....	498	419	35	44	—				
Βαλιμίικα,τα.....	498	419	35	44	—				
Δ.Δ.Δαφνών.....	368	334	4	30	—				
Δάφναι,αι.....	364	330	4	30	—				
Άγιος Ηλίας,ο.....	4	4	—	—	—				
Δ.Δ.Διγελιωτικών.....	398	317	27	54	—				
Διγελιώτικα,τα.....	398	317	27	54	—				
Δ.Δ.Κουλούρας.....	754	703	23	28	—				
Κουλούρα,η.....	754	703	23	28	—				
Δ.Δ.Κούμαρη.....	208	185	5	18	—				
Κούμαρης,ο.....	208	185	5	18	—				
Δ.Δ.Κουνιάς.....	627	568	15	44	—				
Κουνιά,η.....	489	462	3	24	—				
Αγία Άννα,η.....	37	27	1	9	—				
Μονή Πεπελενίσσης,η.....	1	1	—	—	—				
Πελεκίστρα,η.....	30	27	—	3	—				
Πετροβούνι,το.....	70	51	11	8	—				
Δ.Δ.Μαυρικίου.....	469	441	8	20	—				
Κάτω Μαυρικιον,το.....	446	420	6	20	—				
Άγιος Ιωάννης,ο.....	7	7	—	—	—				
Άνω Μαυρικιον,το.....	16	14	2	—	—				
Δ.Δ.Μελισσιών.....	392	373	4	15	—				
Μελίσσια,τα.....	345	334	4	7	—				
Λάικα,η.....	26	26	—	—	—				
Μονή Παμμεγίστων Ταξιαρχών,η.....	14	6	—	8	—				
Πυργάκιον,το.....	7	7	—	—	—				
Δ.Δ.Παρασκευής.....	221	216	1	4	—				
Παρασκευή,η.....	221	216	1	4	—				
Δ.Δ.Πτέρης.....	618	582	26	10	—				
Πτέρη,η.....	24	24	—	—	—				
Άγιος Ανδρέας,ο.....	101	84	17	—	—				
Άγιος Παντελεήμων,ο.....	14	13	1	—	—				
Αχλαδέα,η.....	171	165	6	—	—				
Κάτω Πτέρη,η.....	222	218	2	2	—				
Μπουφούσκια,η.....	86	78	—	8	—				
Δ.Δ.Σελινούτος.....	627	564	54	9	—				
Σελινούς,ο.....	627	564	54	9	—				
Δ.Δ.Τέμενης.....	1.070	963	47	60	—				
Τέμενη,η.....	1.070	963	47	60	—				
Δ.Δ.Χατζή.....	29	21	—	8	—				
Χατζής,ο.....	29	21	—	8	—				
<b>ΔΗΜΟΣ ΑΚΡΑΤΑΣ.....</b>	<b>5.899</b>	<b>4.742</b>	<b>542</b>	<b>615</b>	<b>—</b>	<b>6.351</b>	<b>4.742</b>	<b>1.574</b>	<b>35</b>
Δ.Δ.Ακράτας.....	1.814	1.561	105	148	—				
Ακράτα,η.....	1.781	1.534	99	148	—				
Παλαιοσταφίδα,η.....	2	2	—	—	—				
Πύργος,ο.....	4	—	4	—	—				
Φούρνοι,οι.....	27	25	2	—	—				
Δ.Δ.Αγίας Βαρβάρας.....	190	177	7	6	—				
Αγία Βαρβάρα,η.....	156	146	7	3	—				
Βουνάκιον,το.....	34	31	—	3	—				
Δ.Δ.Αμπέλου.....	193	153	36	4	—				
Άμπελος,η.....	193	153	36	4	—				



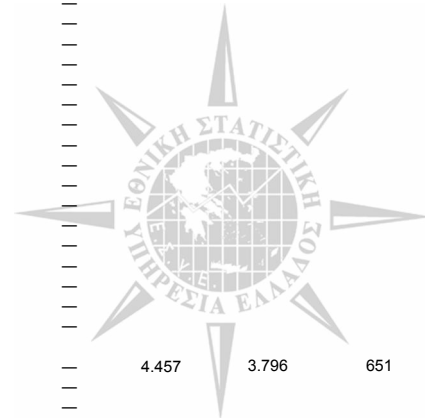
**Πίνακας 1. Μόνιμος πληθυσμός καταμεμημένος σε ομοδημότες, ετεροδημότες και αλλοδαπούς.  
Νόμιμος πληθυσμός καταμεμημένος σε διαμενόντες στο δήμο ή την κοινότητα που είναι δημότες, σε άλλους δήμους και κοινότητες  
και διαμενόντες στο εξωτερικό**

**γ) Δήμοι και κοινότητες, δημοτικά και κοινοτικά διαμερίσματα, οικισμοί**

*Απογραφή πληθυσμού της 18ης Μαρτίου 2001*

( συνέχεια )

Δήμοι/κοινότητες Δημοτικά/κοινοτικά διαμερίσματα Οικισμοί	Μόνιμος πληθυσμός					Νόμιμος πληθυσμός			
	Σύνολο	Ομοδημότες	Ετεροδημότες	Αλλοδαποί	Χωρίς υπηκοότητα - Αδιευκρίνηση υπηκοότητα	Σύνολο	Διαμενόντες στο δήμο ή την κοινότητα που είναι δημότες	Διαμενόντες σε άλλους δήμους ή κοινότητες	Διαμενόντες στο εξωτερικό
Δ.Δ.Βαλιμής.....	51	41	9	1	—				
Βαλιμή,η.....	51	41	9	1	—				
Δ.Δ.Βουταίου.....	76	64	8	4	—				
Βουταίος,ο.....	76	64	8	4	—				
Δ.Δ.Ζαρούχλης.....	110	73	25	12	—				
Ζαρούχλα,η.....	110	73	25	12	—				
Δ.Δ.Καλαμιά.....	427	398	19	10	—				
Κάτω Ποταμιά,η.....	27	24	2	1	—				
Καλαμιάς,ο.....	359	342	12	5	—				
Ποταμικός Γιαλός,ο.....	41	32	5	4	—				
Δ.Δ.Κραθίου.....	443	298	67	78	—				
Κράθιον,το.....	333	218	46	69	—				
Γκουμαίικα,τα.....	110	80	21	9	—				
Δ.Δ.Μεσορρούγιου.....	163	99	6	58	—				
Μεσορρούγιον,το.....	63	50	4	9	—				
Άνω Μεσορρούγι,το.....	62	20	2	40	—				
Σόλος,ο.....	38	29	—	9	—				
Δ.Δ.Παραλίας Πλατάνου.....	540	436	46	58	—				
Παραλία Πλατάνου,η.....	540	436	46	58	—				
Δ.Δ.Περιστεράς.....	197	155	17	25	—				
Περιστερά,η.....	151	123	17	11	—				
Αγριδιον,το.....	18	14	—	4	—				
Χαλκιάνικα,τα.....	28	18	—	10	—				
Δ.Δ.Πλατάνου.....	412	323	27	62	—				
Πλάτανος,ο.....	328	274	12	42	—				
Άνω Ποταμιά,η.....	34	17	8	9	—				
Κορινθιακό Μπαλκόνι,το.....	29	18	—	11	—				
Τσιβλός,ο.....	21	14	7	—	—				
Δ.Δ.Ποροβίτσης.....	188	150	15	23	—				
Παραλία Ποροβίτσης,η.....	82	69	3	10	—				
Ποροβίτσα,η.....	106	81	12	13	—				
Δ.Δ.Συλιβαινιώτικων.....	1.095	814	155	126	—				
Συλιβαινιώτικα,τα.....	1.095	814	155	126	—				
<b>ΔΗΜΟΣ ΑΡΟΑΝΙΑΣ.....</b>	<b>1.872</b>	<b>1.785</b>	<b>75</b>	<b>12</b>	<b>—</b>	<b>3.310</b>	<b>1.785</b>	<b>1.512</b>	<b>13</b>
Δ.Δ.Ψωφίδος.....	343	327	16	—	—				
Ψωφίς,η.....	33	28	5	—	—				
Άνω Τριπόταμα,τα.....	77	74	3	—	—				
Άνω Ψωφίς,η.....	23	22	1	—	—				
Βασιλική,η.....	18	18	—	—	—				
Κάτω Τριπόταμα,τα.....	106	106	—	—	—				
Τριπόταμα,τα.....	86	79	7	—	—				
Δ.Δ.Αγραμπέλων.....	74	70	4	—	—				
Πλατανίτσα,η.....	32	29	3	—	—				
Αγραμπελα,τα.....	42	41	1	—	—				
Δ.Δ.Αγριδιου.....	89	84	4	1	—				
Αγριδιον,το.....	89	84	4	1	—				
Δ.Δ.Αλεσταίνης.....	27	25	1	1	—				
Αλέσταινα,η.....	27	25	1	1	—				
Δ.Δ.Αναστάσεως.....	89	84	1	4	—				
Ανάστας,η.....	84	83	1	—	—				
Μονή Αγίων Θεοδώρων,η.....	5	1	—	4	—				
Δ.Δ.Αροανίας.....	63	54	7	2	—				
Αροανία,η.....	63	54	7	2	—				
Δ.Δ.Δεσινού.....	10	9	1	—	—				
Δεσινόν,το.....	10	9	1	—	—				
Δ.Δ.Καμενίωνων.....	105	97	7	1	—				
Καμενιάνοι,οι.....	80	72	7	1	—				
Δροβολοβόν,το.....	25	25	—	—	—				
Δ.Δ.Λεχουρίου.....	272	265	6	1	—				
Λεχούριον,το.....	152	146	6	—	—				
Κερασέα,η.....	105	105	—	—	—				
Σέλλιον,το.....	15	14	—	1	—				
Δ.Δ.Λιβαρτζίου.....	335	331	4	—	—				
Λιβάρτζιον,το.....	249	247	2	—	—				
Λιβάδιον,το.....	29	29	—	—	—				
Λιβαρτζινόν,το.....	57	55	2	—	—				
Δ.Δ.Πλάκας.....	137	128	9	—	—				
Πλάκα,η.....	137	128	9	—	—				
Δ.Δ.Σειρών.....	328	311	15	2	—				
Σειραί,αι.....	73	64	8	1	—				
Άγιοι Θεόδωροι,οι.....	25	25	—	—	—				
Άγιος Γεώργιος,ο.....	95	88	7	—	—				
Θωμάικα,τα.....	60	60	—	—	—				
Κρήνη,η.....	75	74	—	1	—				
<b>ΔΗΜΟΣ ΒΡΑΧΝΑΙΚΩΝ.....</b>	<b>4.805</b>	<b>3.796</b>	<b>764</b>	<b>245</b>	<b>—</b>	<b>4.457</b>	<b>3.796</b>	<b>651</b>	<b>10</b>
Δ.Δ.Βραχναϊκών.....	2.810	2.255	397	158	—				
Βραχναϊκά,τα.....	2.616	2.067	397	152	—				
Δρεσθενά,τα.....	42	41	—	1	—				




**Πίνακας 1. Μόνιμος πληθυσμός κατανεμημένος σε ομοδημότες, ετεροδημότες και αλλοδαπούς.  
Νόμιμος πληθυσμός κατανεμημένος σε διαμένοντες στο δήμο ή την κοινότητα που είναι δημότες, σε άλλους δήμους και κοινότητες  
και διαμένοντες στο εξωτερικό**

**γ) Δήμοι και κοινότητες, δημοτικά και κοινοτικά διαμερίσματα, οικισμοί**

*Απογραφή πληθυσμού της 18ης Μαρτίου 2001*

( συνέχεια )

Δήμοι/κοινότητες Δημοτικά/κοινοτικά διαμερίσματα Οικισμοί	Μόνιμος πληθυσμός					Νόμιμος πληθυσμός			
	Σύνολο	Ομοδημότες	Ετεροδημότες	Αλλοδαποί	Χωρίς υπηκοότητα - Αδιευκρίνηστη υπηκοότητα	Σύνολο	Διαμένοντες στο δήμο ή την κοινότητα που είναι δημότες	Διαμένοντες σε άλλους δήμους ή κοινότητες	Διαμένοντες στο εξωτερικό
Μοιραϊκά,τα.....	152	147	—	5	—				
Δ.Δ.Θεριανού.....	189	156	21	12	—				
Θεριανόν,το.....	189	156	21	12	—				
Δ.Δ.Καμινίων.....	649	518	95	36	—				
Καμίνια,τα.....	649	518	95	36	—				
Δ.Δ.Μονοδενδρίου.....	571	436	128	7	—				
Μονοδένδριον,το.....	571	436	128	7	—				
Δ.Δ.Τσουκαλαϊκών.....	586	431	123	32	—				
Τσουκαλαϊκά,τα.....	407	304	78	25	—				
Ανεμόμυλος,ο.....	179	127	45	7	—				
<b>ΔΗΜΟΣ ΔΙΑΚΟΠΤΟΥ.....</b>	<b>6.121</b>	<b>5.111</b>	<b>579</b>	<b>431</b>	<b>—</b>	<b>6.785</b>	<b>5.111</b>	<b>1.658</b>	<b>16</b>
Δ.Δ.Διακοπτού.....	2.150	1.822	156	172	—				
Διακοπτόν,το.....	2.047	1.730	152	165	—				
Καλυβίτης,ο.....	24	20	3	1	—				
Κερνίτσα,η.....	5	—	—	5	—				
Λόφος,ο.....	74	72	1	1	—				
Δ.Δ.'Ανω Διακοπτού.....	169	152	8	9	—				
'Ανω Διακοπτόν,το.....	165	148	8	9	—				
Πούντα,η.....	4	4	—	—	—				
Δ.Δ.Ελαιώνος.....	735	548	87	100	—				
Ελαιών,ο.....	691	531	63	97	—				
Μετόχιον,το.....	9	5	1	3	—				
Τερφιθέα,η.....	35	12	23	—	—				
Δ.Δ.Ελίκης.....	547	461	66	20	—				
Ελίκη,η.....	492	408	64	20	—				
Καλαντέρι,το.....	55	53	2	—	—				
Δ.Δ.Ζαχλωρπικών.....	392	370	14	8	—				
Ζαχλωρπικά,τα.....	392	370	14	8	—				
Δ.Δ.Καθολικού.....	67	54	11	2	—				
Καθολικόν,το.....	67	54	11	2	—				
Δ.Δ.Κερυνείας.....	405	314	59	32	—				
Κερύνεια,η.....	96	65	11	20	—				
Νέα Κερύνεια,η.....	309	249	48	12	—				
Δ.Δ.Μαμουσιάς.....	290	273	4	13	—				
Μαμουσιά,η.....	172	169	—	3	—				
Δερβένιον,το.....	118	104	4	10	—				
Σταυριά,η.....	—	—	—	—	—				
Δ.Δ.Νικολαϊκών.....	411	347	38	26	—				
Νικολαϊκά,τα.....	411	347	38	26	—				
Δ.Δ.Ριζομύλου.....	341	276	54	11	—				
Ριζόμυλος,ο.....	341	276	54	11	—				
Δ.Δ.Ροδιάς.....	386	321	45	20	—				
Ροδιά,η.....	386	321	45	20	—				
Δ.Δ.Τραπέζης.....	228	173	37	18	—				
Τράπεζα,η.....	201	152	31	18	—				
Παραλία Τραπέζης,η.....	27	21	6	—	—				
<b>ΔΗΜΟΣ ΔΥΜΗΣ.....</b>	<b>10.131</b>	<b>8.691</b>	<b>892</b>	<b>548</b>	<b>—</b>	<b>10.731</b>	<b>8.691</b>	<b>2.027</b>	<b>13</b>
Δ.Δ.Κάτω Αχαΐας.....	6.182	5.284	599	299	—				
Κάτω Αχαΐα,η.....	5.734	4.859	588	287	—				
Αλυκαί,αι.....	196	187	5	4	—				
Μανεταιϊκά,τα.....	82	81	1	—	—				
Παραλία Κάτω Αχαΐας,η.....	28	16	4	8	—				
Πίσω Συκέα,η.....	142	141	1	—	—				
Δ.Δ.Αγιοβλαστίκων.....	368	316	41	11	—				
Κάπελη,η (τ.Αγιοβλαστίκα,τα).....	72	64	8	—	—				
Αγιοβλαστίκα,τα (τ.Σπαρούλα,η).....	115	110	2	3	—				
Λεύκος,ο.....	66	37	22	7	—				
Στεναίτικα,τα.....	115	105	9	1	—				
Δ.Δ.Αλισσού.....	860	703	96	61	—				
Αλισσός,ο.....	552	478	40	34	—				
Καμενίτσα,η.....	66	52	10	4	—				
Παραλία Αλισσού,η.....	179	119	38	22	—				
Προφήτης Ελισσαίος,ο.....	63	54	8	1	—				
Δ.Δ.'Ανω Αχαΐας.....	238	193	29	16	—				
'Ανω Αχαΐα,η.....	238	193	29	16	—				
Δ.Δ.Ελαιοχωρίου.....	298	274	6	18	—				
Ελαιοχώριον,το.....	298	274	6	18	—				
Δ.Δ.Κάτω Αλισσού.....	624	500	74	50	—				
Κάτω Αλισσός,ο.....	414	364	23	27	—				
Γιαλός,ο.....	210	136	51	23	—				
Δ.Δ.Νιφοραϊκών.....	527	413	42	72	—				
Νιφοραϊκά,τα.....	429	383	13	33	—				
Παραλία Νιφοραϊκών,η.....	98	30	29	39	—				
Δ.Δ.Πετροχωρίου.....	1.034	1.008	5	21	—				
Πετροχώριον,το.....	429	417	5	7	—				
Βεσκούκαϊκα,τα.....	90	87	—	3	—				
Βυθούλκας,ο.....	89	89	—	—	—				
Ζαμπετέικα,τα.....	55	55	—	—	—				




**Πίνακας 1. Μόνιμος πληθυσμός καταμεμημένος σε ομοδημότες, ετεροδημότες και αλλοδαπούς.  
Νόμιμος πληθυσμός καταμεμημένος σε διαμεμόντες στο δήμο ή την κοινότητα που είναι δημότες, σε άλλους δήμους και κοινότητες  
και διαμεμόντες στο εξωτερικό**

**γ) Δήμοι και κοινότητες, δημοτικά και κοινοτικά διαμεμίσματα, οικισμοί**

*Απογραφή πληθυσμού της 18ης Μαρτίου 2001*

( συνέχεια )

Δήμοι/κοινότητες Δημοτικά/κοινοτικά διαμεμίσματα Οικισμοί	Μόνιμος πληθυσμός				Νόμιμος πληθυσμός				
	Σύνολο	Ομοδημότες	Ετεροδημότες	Αλλοδαποί	Χωρίς υπηκοότητα - Αδιευκρίνιστη υπηκοότητα	Σύνολο	Διαμεμόντες στο δήμο ή την κοινότητα που είναι δημότες	Διαμεμόντες σε άλλους δήμους ή κοινότητες	Διαμεμόντες στο εξωτερικό
Καρού,η.....	216	207	—	9	—				
Λαμπαράικα,τα.....	72	70	—	2	—				
Λογοθέτης,ο.....	83	83	—	—	—				
<b>ΔΗΜΟΣ ΕΡΙΠΕΟΥ.....</b>	<b>3.448</b>	<b>2.961</b>	<b>254</b>	<b>233</b>	<b>—</b>	<b>3.833</b>	<b>2.961</b>	<b>867</b>	<b>5</b>
Δ.Δ.Καμάρων.....	1.271	1.085	110	76	—				
Καμάραι,αι.....	1.205	1.051	92	62	—				
Μπούκα,η.....	26	14	10	2	—				
Πεύκα,τα.....	40	20	8	12	—				
Δ.Δ.Αρραβωνίσης.....	258	231	5	22	—				
Αρραβωνίσα,η.....	201	183	5	13	—				
Συναριά,τα.....	57	48	—	9	—				
Δ.Δ.Δαμακίου.....	95	77	6	12	—				
Δαμακίον,το.....	86	70	4	12	—				
Βουνόπυργος,ο.....	9	7	2	—	—				
Δ.Δ.Ζήριας.....	895	739	92	64	—				
Ζήρια,η.....	506	459	18	29	—				
Άνω Ζήρια,η.....	8	7	1	—	—				
Κυανή Ακτή,η.....	84	27	51	6	—				
Λαμπίριον,το.....	207	164	16	27	—				
Ροδιή,η.....	4	—	4	—	—				
Σαρκουάς,ο.....	86	82	2	2	—				
Δ.Δ.Νέου Ερινεού.....	408	354	27	27	—				
Νέος Ερινεός,ο.....	408	354	27	27	—				
Δ.Δ.Σαλμενίκου.....	521	475	14	32	—				
Κάτω Σαλμενίκον,το.....	273	250	7	16	—				
Άνω Σαλμενίκον,το.....	79	76	—	3	—				
Βοτένη,η.....	31	21	1	9	—				
Μονή Αγίας Ελεούσης,η.....	15	14	1	—	—				
Νέο Σαλμενίκον,το.....	123	114	5	4	—				
<b>ΔΗΜΟΣ ΚΑΛΑΒΡΥΤΩΝ.....</b>	<b>7.243</b>	<b>6.458</b>	<b>557</b>	<b>228</b>	<b>—</b>	<b>11.220</b>	<b>6.458</b>	<b>4.734</b>	<b>28</b>
Δ.Δ.Καλαβρύτων.....	1.845	1.510	203	132	—				
Καλάβρυτα,τα.....	1.679	1.380	173	126	—				
Αυλών,ο.....	45	45	—	—	—				
Βραχνίον,το.....	14	6	7	1	—				
Κραστικοί,οι.....	70	70	—	—	—				
Μονή Αγίας Λαύρας,η.....	22	7	10	5	—				
Σούβαρδον,το.....	15	2	13	—	—				
Δ.Δ.Άνω Βλασίας.....	307	304	3	—	—				
Άνω Βλασία,η.....	307	304	3	—	—				
Δ.Δ.Άνω Λουσίων.....	141	126	12	3	—				
Άνω Λουσοί,οι.....	141	126	12	3	—				
Δ.Δ.Βάλτας.....	69	57	12	—	—				
Βάλτα,η.....	69	57	12	—	—				
Δ.Δ.Βιλιβίνης.....	83	61	21	1	—				
Βιλιβίνα,η.....	83	61	21	1	—				
Δ.Δ.Γουμένισσας (Βρυσαρίου).....	322	297	11	14	—				
Γουμένισσα,η (τ.Βρυσάριον,το).....	322	297	11	14	—				
Δ.Δ.Δουμενίων.....	110	96	11	3	—				
Δουμενά,τα.....	110	96	11	3	—				
Δ.Δ.Δροσάτου.....	133	125	8	—	—				
Δροσάτον,το.....	133	125	8	—	—				
Δ.Δ.Καλλιφωνίου.....	111	108	—	3	—				
Καλλιφώνιον,το.....	111	108	—	3	—				
Δ.Δ.Κανδάλου.....	28	24	1	3	—				
Κανδαλος,ο.....	28	24	1	3	—				
Δ.Δ.Κάτω Βλασίας.....	259	258	1	—	—				
Κάτω Βλασία,η.....	218	217	1	—	—				
Μενυχταίικα,τα.....	20	20	—	—	—				
Μετόχιον,το.....	21	21	—	—	—				
Μονή Αγίου Νικολάου Βλασίας,η.....	—	—	—	—	—				
Δ.Δ.Κάτω Ζαχλωρούς.....	73	54	16	3	—				
Κάτω Ζαχλωρού,η.....	64	51	10	3	—				
Άνω Ζαχλωρού,η.....	1	—	1	—	—				
Μονή Μεγάλου Σπηλαίου,η.....	8	3	5	—	—				
Δ.Δ.Κάτω Λουσίων.....	126	118	8	—	—				
Κάτω Λουσοί,οι.....	110	109	1	—	—				
Λουσικόν,το.....	16	9	7	—	—				
Δ.Δ.Κερπνής.....	177	172	4	1	—				
Κερπινή,η.....	177	172	4	1	—				
Δ.Δ.Κερτέζης.....	400	391	5	4	—				
Κέρτεζη,η.....	400	391	5	4	—				
Δ.Δ.Κορφών.....	112	98	12	2	—				
Κορφαί,αι.....	112	98	12	2	—				
Δ.Δ.Κούτελης.....	87	77	8	2	—				
Κούτελη,η.....	87	77	8	2	—				
Δ.Δ.Κρυονερίου.....	66	63	3	—	—				
Κρυονέριον,το.....	66	63	3	—	—				
Δ.Δ.Λαγοβουνίου.....	74	74	—	—	—				





**Πίνακας 1. Μόνιμος πληθυσμός καταμεμημένος σε ομοδημότες, ετεροδημότες και αλλοδαπούς.  
Νόμιμος πληθυσμός καταμεμημένος σε διαμεμόντες στο δήμο ή την κοινότητα που είναι δημότες, σε άλλους δήμους και κοινότητες  
και διαμεμόντες στο εξωτερικό**

**γ) Δήμοι και κοινότητες, δημοτικά και κοινοτικά διαμεμίσματα, οικισμοί**

*Απογραφή πληθυσμού της 18ης Μαρτίου 2001*

( συνέχεια )

Δήμοι/κοινότητες Δημοτικά/κοινοτικά διαμεμίσματα Οικισμοί	Μόνιμος πληθυσμός					Νόμιμος πληθυσμός			
	Σύνολο	Ομοδημότες	Ετεροδημότες	Αλλοδαποί	Χωρίς υπηκοότητα - Αδιευκρίνητη υπηκοότητα	Σύνολο	Διαμεμόντες στο δήμο ή την κοινότητα που είναι δημότες	Διαμεμόντες σε άλλους δήμους ή κοινότητες	Διαμεμόντες στο εξωτερικό
Λαγοβούνιο,το.....	74	74	—	—	—				
Δ.Δ.Λαπαναγών.....	30	22	6	2	—				
Λαπαναγοί,οι.....	30	22	6	2	—				
Δ.Δ.Μανεσίου Καλαβρύτων.....	363	326	37	—	—				
Μανεσίον,το.....	270	244	26	—	—				
Μπούμπουκας,ο.....	93	82	11	—	—				
Δ.Δ.Μικρού Ποντιά.....	494	442	52	—	—				
Μικρός Ποντίας,ο.....	137	127	10	—	—				
Καρούσιον,το.....	150	108	42	—	—				
Λομποκάς,ο.....	42	42	—	—	—				
Μέγας Ποντίας,ο.....	165	165	—	—	—				
Δ.Δ.Πετσάκων.....	196	186	5	5	—				
Πετσάκοι,οι.....	169	161	5	3	—				
Μπόσι,το.....	27	25	—	2	—				
Δ.Δ.Πλατανιώτισσης.....	237	207	20	10	—				
Πλατανιώπσσα,η.....	214	194	12	8	—				
Δίγεια,η.....	20	10	8	2	—				
Σπαρτινού,η.....	3	3	—	—	—				
Δ.Δ.Πριολίθου.....	225	212	7	6	—				
Πριόλιθος,ο.....	225	212	7	6	—				
Δ.Δ.Προφήτου Ηλιού.....	117	106	11	—	—				
Προφήτης Ηλίας,ο.....	45	41	4	—	—				
Μουρίκιον,το.....	72	65	7	—	—				
Δ.Δ.Ρογών.....	124	105	18	1	—				
Ρογοί,οι.....	124	105	18	1	—				
Δ.Δ.Σιγυρίου.....	104	95	1	8	—				
Σιγυρίον,το.....	76	76	—	—	—				
Λεύκη,η.....	28	19	1	8	—				
Δ.Δ.Σκεπαστού.....	454	426	3	25	—				
Σκεπαστόν,το.....	454	426	3	25	—				
Δ.Δ.Τρεχλού.....	254	232	22	—	—				
Τρεχλόν,το.....	190	180	10	—	—				
Λαπάθεια,η.....	64	52	12	—	—				
Δ.Δ.Φλαμπούρων.....	122	86	36	—	—				
Φλάμπουρα,τα.....	51	49	2	—	—				
Νεοχώριον,το.....	43	19	24	—	—				
Ορθολίθιον,το.....	28	18	10	—	—				
<b>ΔΗΜΟΣ ΛΑΡΙΣΣΟΥ.....</b>	<b>8.221</b>	<b>7.394</b>	<b>289</b>	<b>538</b>	<b>—</b>	<b>9.747</b>	<b>7.394</b>	<b>2.341</b>	<b>12</b>
Δ.Δ.Μετοχίου.....	2.053	1.928	21	104	—				
Μετόχιον,το.....	656	595	21	40	—				
Βουπράσιον,το.....	20	20	—	—	—				
Λάπας,ο.....	1.191	1.127	—	64	—				
Νέον Βουπράσιον,το.....	186	186	—	—	—				
Δ.Δ.Αγίου Νικολάου Σπάτων.....	481	465	9	7	—				
Άγιος Νικόλαος,ο.....	324	315	2	7	—				
Άγιος Κωνσταντίνος,ο.....	141	141	—	—	—				
Μονή Αγίου Νικολάου,η.....	16	9	7	—	—				
Δ.Δ.Απιδεώνος.....	632	619	6	7	—				
Απιδεών,ο.....	632	619	6	7	—				
Δ.Δ.Αράξου.....	624	228	164	232	—				
Άραξος,ο.....	326	152	163	11	—				
Καλόγρια,η.....	243	23	1	219	—				
Παραλίμνη,η (τ.Μάυρον Όρος,το).....	55	53	—	2	—				
Ταξίάρχει,οι.....	—	—	—	—	—				
Δ.Δ.Βελιτών.....	393	380	8	5	—				
Άνω Βελιτσαί,αι.....	232	223	8	1	—				
Κάτω Βελιτσαί,αι.....	161	157	—	4	—				
Δ.Δ.Καγκαδίου.....	503	458	18	27	—				
Καγκαδιον,το.....	503	458	18	27	—				
Δ.Δ.Λακκοπέτρας.....	1.048	981	10	57	—				
Λακκοπέτρα,η.....	772	722	1	49	—				
Ιονική Ακτή,η.....	91	88	3	—	—				
Καρνάρι,το.....	107	100	6	1	—				
Λιμανάκι,το.....	78	71	—	7	—				
Δ.Δ.Ματαράγκας.....	676	640	5	31	—				
Ματαράγκα,η.....	364	335	—	29	—				
Κεφαλαίικα,τα.....	312	305	5	2	—				
Δ.Δ.Μιχοίου.....	664	642	13	9	—				
Μιχάιον,το.....	477	459	11	7	—				
Κάνδαλος,ο.....	93	91	2	—	—				
Τσαμαίικα,τα.....	85	84	—	1	—				
Ψευτέικα,τα.....	9	8	—	1	—				
Δ.Δ.Πέτα.....	349	328	13	8	—				
Πέτας,ο.....	349	328	13	8	—				
Δ.Δ.Ριόλου.....	798	725	22	51	—				
Ριόλος,ο.....	790	721	18	51	—				
Μαζαίικα,τα.....	8	4	4	—	—				




**Πίνακας 1. Μόνιμος πληθυσμός καταμεμημένος σε ομοδημότες, ετεροδημότες και αλλοδαπούς.  
Νόμιμος πληθυσμός καταμεμημένος σε διαμεμόντες στο δήμο ή την κοινότητα που είναι δημότες, σε άλλους δήμους και κοινότητες  
και διαμεμόντες στο εξωτερικό**

**γ) Δήμοι και κοινότητες, δημοτικά και κοινοτικά διαμεμίσματα, οικισμοί**

*Απογραφή πληθυσμού της 18ης Μαρτίου 2001*

( συνέχεια )

Δήμοι/κοινότητες Δημοτικά/κοινοτικά διαμεμίσματα Οικισμοί	Μόνιμος πληθυσμός					Νόμιμος πληθυσμός			
	Σύνολο	Ομοδημότες	Ετεροδημότες	Αλλοδαποί	Χωρίς υπηκοότητα - Αδιευκρίνιστη υπηκοότητα	Σύνολο	Διαμεμόντες στο δήμο ή την κοινότητα που είναι δημότες	Διαμεμόντες σε άλλους δήμους ή κοινότητες	Διαμεμόντες στο εξωτερικό
ΔΗΜΟΣ ΛΕΥΚΑΣΙΟΥ.....	3.067	2.830	128	109	—	4.795	2.830	1.946	19
Δ.Δ.Κλειτορίας.....	902	794	54	54	—	—	—	—	—
Κλειτορία,η.....	791	689	49	53	—	—	—	—	—
Βάλτος,ο.....	14	13	1	—	—	—	—	—	—
Ελατόφυτον,το.....	16	16	—	—	—	—	—	—	—
Ζαρέλια,τα.....	26	26	—	—	—	—	—	—	—
Καλλιθέα,η.....	55	50	4	1	—	—	—	—	—
Δ.Δ.Αγίου Νικολάου.....	93	88	4	1	—	—	—	—	—
'Αγιος Νικόλαος,ο.....	93	88	4	1	—	—	—	—	—
Δ.Δ.'Ανω Κλειτορίας.....	87	80	7	—	—	—	—	—	—
'Ανω Κλειτορία,η.....	87	80	7	—	—	—	—	—	—
Δ.Δ.'Αρμπουνα.....	78	78	—	—	—	—	—	—	—
'Αρμπουνας,ο.....	64	64	—	—	—	—	—	—	—
Καλαμάκιον,το.....	14	14	—	—	—	—	—	—	—
Δ.Δ.Γλάστρας.....	94	90	4	—	—	—	—	—	—
'Αγιος Βλάσιος,ο.....	90	86	4	—	—	—	—	—	—
Γλάστρα,η.....	4	4	—	—	—	—	—	—	—
Δ.Δ.Δρυμού.....	68	66	2	—	—	—	—	—	—
Δρυμός,ο.....	29	27	2	—	—	—	—	—	—
Κάτω Δρυμός,ο (τ.Παλαιοκατούνα,η).....	39	39	—	—	—	—	—	—	—
Δ.Δ.Καστελλίου.....	36	32	4	—	—	—	—	—	—
Καστέλιον,το.....	36	32	4	—	—	—	—	—	—
Δ.Δ.Καστρίων.....	106	103	3	—	—	—	—	—	—
Καστρία,τα.....	106	103	3	—	—	—	—	—	—
Δ.Δ.Κλειτορος.....	45	44	—	1	—	—	—	—	—
Κλείτωρ,ο.....	45	44	—	1	—	—	—	—	—
Δ.Δ.Κρινοφύτων.....	168	164	3	1	—	—	—	—	—
Κρινόφυτα,τα.....	168	164	3	1	—	—	—	—	—
Δ.Δ.Λευκασίου.....	107	101	2	4	—	—	—	—	—
Λευκάσιον,το.....	107	101	2	4	—	—	—	—	—
Δ.Δ.Λυκουρίας.....	518	483	2	33	—	—	—	—	—
Λυκουρία,η.....	501	466	2	33	—	—	—	—	—
Κερασιά,η.....	17	17	—	—	—	—	—	—	—
Σπηλιά,η.....	—	—	—	—	—	—	—	—	—
Δ.Δ.Παγκρατίου.....	191	176	15	—	—	—	—	—	—
Παγκράτιον,το.....	84	77	7	—	—	—	—	—	—
Παγκρατικά Καλύβια,τα.....	55	50	5	—	—	—	—	—	—
Σελλά,τα.....	28	27	1	—	—	—	—	—	—
Στενόν,το.....	24	22	2	—	—	—	—	—	—
Δ.Δ.Πλανητέρου.....	330	309	12	9	—	—	—	—	—
Πλανητέρον,το.....	330	309	12	9	—	—	—	—	—
Δ.Δ.Τουρλάδας.....	31	31	—	—	—	—	—	—	—
Τουρλάδα,η.....	31	31	—	—	—	—	—	—	—
Δ.Δ.Φιλίων.....	213	191	16	6	—	—	—	—	—
Φίλια,τα.....	113	100	8	5	—	—	—	—	—
'Αγιοι Θεόδωροι,οι.....	15	15	—	—	—	—	—	—	—
Ζευγολατιόν,το.....	16	15	1	—	—	—	—	—	—
Καλύβια,τα.....	63	61	2	—	—	—	—	—	—
Μονή Αγίου Αθανασίου,η.....	6	—	5	1	—	—	—	—	—
ΔΗΜΟΣ ΜΕΣΣΑΤΙΔΟΣ.....	12.246	9.029	2.994	223	—	10.143	9.029	1.107	7
Δ.Δ.Οβριάς.....	5.565	3.890	1.556	119	—	—	—	—	—
Οβριά,η.....	5.565	3.890	1.556	119	—	—	—	—	—
Δ.Δ.Θέας.....	489	480	7	2	—	—	—	—	—
Θέα,η.....	389	381	7	1	—	—	—	—	—
Λυγιά,αι.....	57	56	—	1	—	—	—	—	—
Παυλόκαστρον,το.....	43	43	—	—	—	—	—	—	—
Δ.Δ.Καλλιθέας.....	701	614	78	9	—	—	—	—	—
Καλλιθέα,η (τ.Καλλιθεόκαμπος,ο).....	600	564	31	5	—	—	—	—	—
'Ανω Καλλιθέα,η (τ.Καλλιθέα,η).....	101	50	47	4	—	—	—	—	—
Δ.Δ.Κρήνης Πατρών.....	1.024	815	184	25	—	—	—	—	—
Κρήνη,η.....	765	658	94	13	—	—	—	—	—
'Αγιος Κωνσταντίνος,ο (τ.Μανοδένδριον,το).....	254	155	87	12	—	—	—	—	—
Μονή Ομπλού,η.....	5	2	3	—	—	—	—	—	—
Δ.Δ.Κρυσταλόβρυσης.....	34	33	1	—	—	—	—	—	—
Κρυσταλόβρυση,η.....	34	33	1	—	—	—	—	—	—
Δ.Δ.Πετρωτού.....	432	418	13	1	—	—	—	—	—
Μαυρομανδήλα,η.....	388	383	4	1	—	—	—	—	—
Αγία Παρασκευή,η.....	10	8	2	—	—	—	—	—	—
Πετρωτόν,το.....	34	27	7	—	—	—	—	—	—
Δ.Δ.Σαραβαλίου.....	4.001	2.779	1.155	67	—	—	—	—	—
Σαραβάλιον,το.....	875	715	137	23	—	—	—	—	—
'Αγιος Στέφανος,ο.....	410	367	40	3	—	—	—	—	—
Δεμένικα,τα.....	2.433	1.516	876	41	—	—	—	—	—
Κεφαλόβρυσον,το.....	144	75	69	—	—	—	—	—	—
Μπάκαρι,το.....	139	106	33	—	—	—	—	—	—
ΔΗΜΟΣ ΜΟΒΡΗΣ.....	4.761	3.951	623	187	—	5.383	3.951	1.420	12
Δ.Δ.Σαγαϊκών.....	1.742	1.324	352	66	—	—	—	—	—
Σαγαϊκά,τα.....	996	853	117	26	—	—	—	—	—




**Πίνακας 1. Μόνιμος πληθυσμός καταμεμημένος σε ομοδημότες, ετεροδημότες και αλλοδαπούς.  
Νόμιμος πληθυσμός καταμεμημένος σε διαμεμόντες στο δήμο ή την κοινότητα που είναι δημότες, σε άλλους δήμους και κοινότητες  
και διαμεμόντες στο εξωτερικό**

**γ) Δήμοι και κοινότητες, δημοτικά και κοινοτικά διαμεμίσματα, οικισμοί**

*Απογραφή πληθυσμού της 18ης Μαρτίου 2001*

(συνέχεια)

Δήμοι/κοινότητες Δημοτικά/κοινοτικά διαμεμίσματα Οικισμοί	Μόνιμος πληθυσμός					Νόμιμος πληθυσμός			
	Σύνολο	Ομοδημότες	Ετεροδημότες	Αλλοδαποί	Χωρίς υπηκοότητα - Αδιευκρίνηση υπηκοότητα	Σύνολο	Διαμεμόντες στο δήμο ή την κοινότητα που είναι δημότες	Διαμεμόντες σε άλλους δήμους ή κοινότητες	Διαμεμόντες στο εξωτερικό
Απόστολοι,οι.....	98	93	2	3	—				
Βραχναίκα,τα.....	140	120	5	15	—				
Γερουσαίκα,τα.....	321	96	225	—	—				
Μπουταίκα,τα.....	163	138	3	22	—				
Σταθμός,ο.....	24	24	—	—	—				
Δ.Δ.Καραϊκών.....	870	802	25	43	—				
Καραίκα,τα.....	230	207	9	14	—				
Γομοστόν,το.....	272	250	8	14	—				
Καραμεσιναικα,τα.....	184	171	—	13	—				
Ράχη,η.....	184	174	8	2	—				
Δ.Δ.Κρίνου.....	292	283	6	3	—				
Κρίνος,ο.....	292	283	6	3	—				
Δ.Δ.Λιμνοχωρίου.....	1.064	801	219	44	—				
Λιμνοχώριον,το.....	330	303	12	15	—				
Καλαμάκιον,το.....	498	298	188	12	—				
Κάτω Λιμνοχώριον,το.....	207	191	3	13	—				
Παραλία Καλαμακίου,η.....	29	9	16	4	—				
Δ.Δ.Μύρτου.....	414	394	9	11	—				
Μύρτος,ο.....	175	163	8	4	—				
Γιουλαίκα,τα.....	93	92	—	1	—				
Πουρνάριον,το.....	146	139	1	6	—				
Δ.Δ.Φράγκας.....	379	347	12	20	—				
Φράγκα,η.....	247	232	8	7	—				
Σπαναίκα,τα.....	76	66	4	6	—				
Τσακωνίκα,τα.....	56	49	—	7	—				
<b>ΔΗΜΟΣ ΠΑΪΩΝ.....</b>	<b>1.730</b>	<b>1.630</b>	<b>71</b>	<b>29</b>	<b>—</b>	<b>3.147</b>	<b>1.630</b>	<b>1.493</b>	<b>24</b>
Δ.Δ.Δάφνης.....	642	619	16	7	—				
Δάφνη,η.....	642	619	16	7	—				
Δ.Δ.Αμυγδαλέας.....	81	78	3	—	—				
Αμυγδαλέα,η.....	81	78	3	—	—				
Δ.Δ.Νασιών.....	44	43	—	1	—				
Νάσια,τα.....	44	43	—	1	—				
Δ.Δ.Πάσου.....	387	359	17	11	—				
Πάσος,ο.....	307	292	9	6	—				
Βεσίνιον,το.....	15	9	2	4	—				
Δεχουναίκα,τα.....	19	18	—	1	—				
Παλιός Πάσος,ο (τ.Νέος Πάσος,ο).....	1	1	—	—	—				
Ποταμιά,η.....	45	39	6	—	—				
Δ.Δ.Πεύκου.....	88	83	5	—	—				
Πεύκον,το.....	88	83	5	—	—				
Δ.Δ.Σκοτάνης.....	314	305	—	9	—				
Σκοτάνη,η.....	273	266	—	7	—				
Άγιος Γεώργιος,ο.....	41	39	—	2	—				
Δ.Δ.Χόβολης.....	174	143	30	1	—				
Κάτω Χόβολη,η.....	164	138	25	1	—				
Άνω Χόβολη,η.....	10	5	5	—	—				
<b>ΔΗΜΟΣ ΠΑΡΑΛΙΑΣ.....</b>	<b>9.153</b>	<b>6.646</b>	<b>2.171</b>	<b>336</b>	<b>—</b>	<b>7.278</b>	<b>6.646</b>	<b>626</b>	<b>6</b>
Δ.Δ.Παραλίας.....	6.124	4.149	1.756	219	—				
Παραλία,η.....	6.124	4.149	1.756	219	—				
Δ.Δ.Μιντιλογίου.....	1.909	1.569	281	59	—				
Μιντιλόγιον,το.....	1.720	1.402	259	59	—				
Χαντζηλιάκον,το.....	189	167	22	—	—				
Δ.Δ.Ρογίτικων.....	1.120	928	134	58	—				
Ρογίτικα,τα.....	1.120	928	134	58	—				
<b>ΔΗΜΟΣ ΡΙΟΥ.....</b>	<b>12.674</b>	<b>9.226</b>	<b>2.712</b>	<b>736</b>	<b>—</b>	<b>11.034</b>	<b>9.226</b>	<b>1.797</b>	<b>11</b>
Δ.Δ.Ρίου (Άγιος Γεωργίου Ρίου).....	5.032	3.105	1.508	419	—				
Ριον,το (τ.Άγιος Γεώργιος Ρίου,ο).....	5.032	3.105	1.508	419	—				
Δ.Δ.Αγίου Βασιλείου.....	2.013	1.589	337	87	—				
Άγιος Βασίλειος,ο.....	2.013	1.589	337	87	—				
Δ.Δ.Ακταίου (Βερναρδαϊκών).....	926	532	342	52	—				
Ακταίο,το (τ.Βερναρδαϊκά,τα).....	926	532	342	52	—				
Δ.Δ.Άνω Καστρισιού.....	928	849	56	23	—				
Άνω Καστρίσιον,το.....	928	849	56	23	—				
Δ.Δ.Αραχοβίτικων.....	699	552	115	32	—				
Αραχοβίτικα,τα.....	466	371	70	25	—				
Κάτω Αραχοβίτικα,τα.....	233	181	45	7	—				
Δ.Δ.Αργυράς.....	298	254	25	19	—				
Αργυρά,η.....	298	254	25	19	—				
Δ.Δ.Δρεπάνου.....	536	490	31	15	—				
Δρέπανον,το.....	536	490	31	15	—				
Δ.Δ.Κάτω Καστρισιού.....	702	535	137	30	—				
Κάτω Καστρίσιον,το.....	508	408	79	21	—				
Μαγούλα,η.....	194	127	58	9	—				
Δ.Δ.Πιπίσης.....	34	20	13	1	—				
Πιπίσα,η.....	34	20	13	1	—				
Δ.Δ.Πλατανίου.....	423	321	90	12	—				
Πλατάνιον,το.....	423	321	90	12	—				




**Πίνακας 1. Μόνιμος πληθυσμός καταμεμημένος σε ομοδημότες, ετεροδημότες και αλλοδαπούς.  
Νόμιμος πληθυσμός καταμεμημένος σε διαμεμόντες στο δήμο ή την κοινότητα που είναι δημότες, σε άλλους δήμους και κοινότητες  
και διαμεμόντες στο εξωτερικό**

**γ) Δήμοι και κοινότητες, δημοτικά και κοινοτικά διαμεμίσματα, οικισμοί**

*Απογραφή πληθυσμού της 18ης Μαρτίου 2001*

(συνέχεια)

Δήμοι/κοινότητες Δημοτικά/κοινοτικά διαμεμίσματα Οικισμοί	Μόνιμος πληθυσμός					Νόμιμος πληθυσμός			
	Σύνολο	Ομοδημότες	Ετεροδημότες	Αλλοδαποί	Χωρίς υπηκοότητα - Αδιευκρίνιστη υπηκοότητα	Σύνολο	Διαμεμόντες στο δήμο ή την κοινότητα που είναι δημότες	Διαμεμόντες σε άλλους δήμους ή κοινότητες	Διαμεμόντες στο εξωτερικό
Δ.Δ. Σελλών.....	321	294	6	21	—				
Σελλά,τα.....	321	294	6	21	—				
Δ.Δ. Ψαθούργου.....	762	685	52	25	—				
Ψαθούργος,ο.....	600	532	49	19	—				
Κάτω Ροδινή,η.....	162	153	3	6	—				
ΔΗΜΟΣ ΣΥΜΠΟΛΙΤΕΙΑΣ.....	6.765	5.384	863	518	—	6.721	5.384	1.326	11
Δ.Δ. Ροδοδάφνης.....	2.488	2.041	367	80	—				
Ροδοδάφνη,η.....	2.488	2.041	367	80	—				
Δ.Δ. Αγίου Κωνσταντίνου.....	427	326	31	70	—				
Άγιος Κωνσταντίνος,ο.....	427	326	31	70	—				
Δ.Δ. Άλσους.....	161	131	5	25	—				
Άλσος,το.....	161	131	5	25	—				
Δ.Δ. Βερίνου.....	159	133	25	1	—				
Βερίνου,το.....	130	129	1	—	—				
Μονή Αγίου Ιωάννου Θεολόγου,η.....	29	4	24	1	—				
Δ.Δ. Γκράικα.....	87	76	11	—	—				
Γκράικας,ο.....	87	76	11	—	—				
Δ.Δ. Γρηγόρη.....	166	130	27	9	—				
Γρηγόρης,ο.....	135	116	12	7	—				
Επταπίττα,η.....	31	14	15	2	—				
Δ.Δ. Δημητροπούλου.....	296	224	35	37	—				
Δημητρόπουλον,το.....	296	224	35	37	—				
Δ.Δ. Δουκαναϊκών.....	63	55	3	5	—				
Δουκαναϊκά,τα.....	53	45	3	5	—				
Άνω Δουκαναϊκά,τα.....	10	10	—	—	—				
Δ.Δ. Κρήνης Αιγιαλείας.....	380	319	55	6	—				
Κρήνη,η.....	342	305	31	6	—				
Μικρόνι,το.....	38	14	24	—	—				
Δ.Δ. Λάκκας.....	233	172	25	36	—				
Λάκκα,η.....	233	172	25	36	—				
Δ.Δ. Λόγγου.....	623	461	102	60	—				
Λόγγος,ο.....	623	461	102	60	—				
Δ.Δ. Μάγειρα.....	81	75	1	5	—				
Μάγειρας,ο.....	81	75	1	5	—				
Δ.Δ. Μυρόβρυσης.....	213	195	11	7	—				
Μυρόβρυση,η.....	213	195	11	7	—				
Δ.Δ. Νεραντζιών.....	281	226	15	40	—				
Νεραντζιά,αι.....	281	226	15	40	—				
Δ.Δ. Σελιαντικών.....	1.015	737	145	133	—				
Σελιαντικά,τα.....	1.015	737	145	133	—				
Δ.Δ. Τούμπας.....	92	83	5	4	—				
Τούμπα,η.....	72	68	2	2	—				
Μερτίδιον,το.....	20	15	3	2	—				
ΔΗΜΟΣ ΤΡΙΤΑΙΑΣ.....	4.869	4.568	261	40	—	6.567	4.568	1.987	12
Δ.Δ. Σταυροδρομίου.....	473	447	22	4	—				
Σταυροδόρμιον,το.....	259	247	11	1	—				
Ξηροχώριον,το.....	68	66	2	—	—				
Πανουσαϊκά,τα.....	69	63	5	1	—				
Ράχη,η.....	77	71	4	2	—				
Δ.Δ. Αγίας Βαρβάρας.....	309	282	26	1	—				
Αγία Βαρβάρα,η.....	209	185	23	1	—				
Γάλαρος,ο.....	100	97	3	—	—				
Δ.Δ. Αγίας Μαρίνης.....	111	96	15	—	—				
Αγία Μαρίνα,η.....	61	46	15	—	—				
Κάτω Αγία Μαρίνα,η.....	50	50	—	—	—				
Δ.Δ. Αλεποχωρίου.....	321	310	11	—	—				
Άγιος Δημήτριος,ο.....	136	131	5	—	—				
Αλεποχώριον,το.....	185	179	6	—	—				
Δ.Δ. Βελμαχίου.....	80	79	1	—	—				
Βελμάχιον,το.....	78	78	—	—	—				
Μονή Αγίων Πάντων,η.....	2	1	1	—	—				
Δ.Δ. Δροσιάς.....	742	717	22	3	—				
Δροσιά,η.....	356	332	21	3	—				
Κάτω Δροσιά,η (τ.Αγρατιδεαί,αι).....	184	184	—	—	—				
Κουμπέριον,το.....	112	111	1	—	—				
Πτέρη,η.....	90	90	—	—	—				
Δ.Δ. Ερμάνθειας.....	297	228	64	5	—				
Ερμάνθεια,η.....	297	228	64	5	—				
Δ.Δ. Κάλφα.....	304	299	5	—	—				
Κάλφας,ο.....	255	253	2	—	—				
Μασουραϊκά,τα.....	49	46	3	—	—				
Δ.Δ. Μανέσιου Πατρών.....	405	395	7	3	—				
Μανέσιον,το.....	132	130	2	—	—				
Γολέμιον,το.....	86	82	3	1	—				
Κάτω Μαστραντώνιον,το.....	144	140	2	2	—				
Μαστραντώνης,ο.....	43	43	—	—	—				
Δ.Δ. Ρουπακιάς.....	212	192	20	—	—				
Ρουπακιά,η.....	212	192	20	—	—				




**Πίνακας 1. Μόνιμος πληθυσμός καταμεμημένος σε ομοδημότες, ετεροδημότες και αλλοδαπούς.  
Νόμιμος πληθυσμός καταμεμημένος σε διαμεμόντες στο δήμο ή την κοινότητα που είναι δημότες, σε άλλους δήμους και κοινότητες  
και διαμεμόντες στο εξωτερικό**

**γ) Δήμοι και κοινότητες, δημοτικά και κοινοτικά διαμεμίσματα, οικισμοί**

*Απογραφή πληθυσμού της 18ης Μαρτίου 2001*

( συνέχεια )

Δήμοι/κοινότητες Δημοτικά/κοινοτικά διαμεμίσματα Οικισμοί	Μόνιμος πληθυσμός					Νόμιμος πληθυσμός			
	Σύνολο	Ομοδημότες	Ετεροδημότες	Αλλοδαποί	Χωρίς υπηκοότητα - Αδιευκρίνηση υπηκοότητα	Σύνολο	Διαμεμόντες στο δήμο ή την κοινότητα που είναι δημότες	Διαμεμόντες σε άλλους δήμους ή κοινότητες	Διαμεμόντες στο εξωτερικό
Δ.Δ. Σκιαδά.....	1.014	980	24	10	—				
Σκιαδάς,ο.....	574	562	10	2	—				
Καρπέτα,το.....	189	175	11	3	—				
Μονή Κοιμήσεως Θεοτόκου Νοτενών,η.....	3	1	2	—	—				
Μπαράκες,οι.....	86	81	1	4	—				
Πηγάδια,τα.....	162	161	—	1	—				
Δ.Δ. Σκούρα.....	161	158	—	3	—				
Σκούρας,ο.....	125	125	—	—	—				
Καρδάσι,το.....	36	33	—	3	—				
Δ.Δ. Σπαρτιάς.....	170	162	7	1	—				
Σπαρτιά,η.....	71	64	7	—	—				
Κυπαρίσιον,το.....	99	98	—	1	—				
Δ.Δ. Χιόνας.....	270	223	37	10	—				
Χιόνα,η.....	270	223	37	10	—				
<b>ΔΗΜΟΣ ΦΑΡΡΩΝ.....</b>	<b>5.453</b>	<b>5.101</b>	<b>250</b>	<b>102</b>	<b>—</b>	<b>7.811</b>	<b>5.101</b>	<b>2.708</b>	<b>2</b>
Δ.Δ. Χαλανδρίτης.....	1.161	1.122	24	15	—				
Χαλανδρίτσα,η.....	972	933	24	15	—				
Κυδωνιές,οι.....	32	32	—	—	—				
Μαστοραίικα-Σταμαίικα,τα.....	157	157	—	—	—				
Δ.Δ. Βασιλικού.....	844	735	90	19	—				
Βασιλικόν,το.....	463	413	39	11	—				
Αγριλιά,η.....	112	87	18	7	—				
Κυδωνιά,αι.....	76	67	8	1	—				
Στέρνα,η.....	55	52	3	—	—				
Στεφάνη,η.....	138	116	22	—	—				
Δ.Δ. Ελληνικού.....	284	270	14	—	—				
Ελληνικόν,το.....	30	28	2	—	—				
Αγία Ελεούσα,η.....	188	178	10	—	—				
Κούμαρης,ο.....	16	14	2	—	—				
Νεοχώριον,το.....	21	21	—	—	—				
Χρυσουγή,η.....	29	29	—	—	—				
Δ.Δ. Ισώματος.....	457	396	18	43	—				
Ίσωμα,το.....	457	396	18	43	—				
Δ.Δ. Καλανίστρας.....	152	150	1	1	—				
Καλανίστρα,η.....	95	93	1	1	—				
Ροδιά,η.....	57	57	—	—	—				
Δ.Δ. Καλάνου.....	105	100	5	—	—				
Κάλανος,ο.....	105	100	5	—	—				
Δ.Δ. Καλουσίου.....	185	176	9	—	—				
Καλούσιον,το.....	185	176	9	—	—				
Δ.Δ. Καταρράκτου.....	101	98	3	—	—				
Καταρράκτης,ο.....	101	98	3	—	—				
Δ.Δ. Κριθαρακίων.....	237	225	12	—	—				
Κριθαράκια,τα.....	93	89	4	—	—				
Αστέριον,το.....	80	73	7	—	—				
Τόσκα,αι.....	64	63	1	—	—				
Δ.Δ. Λακκωμάτων.....	117	114	3	—	—				
Λακκώματα,τα.....	117	114	3	—	—				
Τσαπουρνιά,η.....	—	—	—	—	—				
Δ.Δ. Μιραλίου.....	95	87	7	1	—				
Μιράλιον,το.....	95	87	7	1	—				
Δ.Δ. Νέου Κομπηγαδίου.....	104	93	11	—	—				
Νέον Κομπηγάδιον,το.....	63	57	6	—	—				
Μίχας,ο.....	6	5	1	—	—				
Πλάτανος,ο.....	35	31	4	—	—				
Δ.Δ. Πλατανόβρυσης.....	419	392	21	6	—				
Πλατανόβρυση,η.....	129	119	6	4	—				
Αγία Παρασκευή,η.....	143	131	10	2	—				
Κάτω Πλατανόβρυση,η.....	83	79	4	—	—				
Κοίμησις,η.....	64	63	1	—	—				
Δ.Δ. Σταροχωρίου.....	510	480	17	13	—				
Άνω Σταροχώρι,το (τ. Σταροχώριον,το).....	71	63	5	3	—				
Δαφνούλα,η.....	311	294	12	5	—				
Κάτω Σταροχώρι,το (τ. Ζώγας,ο).....	57	53	—	4	—				
Τρούσας,ο.....	71	70	—	1	—				
Δ.Δ. Φαρών.....	543	530	9	4	—				
Φαραί,αι.....	491	481	9	1	—				
Πρέβεδος,ο.....	52	49	—	3	—				
Δ.Δ. Χρυσοπηγής.....	139	133	6	—	—				
Χρυσοπηγή,η.....	105	100	5	—	—				
Άνω Χρυσοπηγή,η.....	34	33	1	—	—				
<b>ΔΗΜΟΣ ΩΛΕΝΙΑΣ.....</b>	<b>6.495</b>	<b>5.433</b>	<b>455</b>	<b>607</b>	<b>—</b>	<b>7.415</b>	<b>5.433</b>	<b>1.978</b>	<b>4</b>
Δ.Δ. Λουσικών.....	756	641	45	70	—				
Λουσικά,τα.....	575	491	30	54	—				
Σπαλιαραίικα,τα.....	161	130	15	16	—				
Υψηλή Ράχη,η.....	20	20	—	—	—				
Δ.Δ. Αγίου Νικολάου Κράλης.....	437	406	20	11	—				
Καλαμάκιον,το.....	146	136	5	5	—				




**Πίνακας 1. Μόνιμος πληθυσμός κατανεμημένος σε ομοδημότες, ετεροδημότες και αλλοδαπούς.  
Νόμιμος πληθυσμός κατανεμημένος σε διαμένοντες στο δήμο ή την κοινότητα που είναι δημότες, σε άλλους δήμους και κοινότητες  
και διαμένοντες στο εξωτερικό**

**γ) Δήμοι και κοινότητες, δημοτικά και κοινοτικά διαμερίσματα, οικισμοί**

*Απογραφή πληθυσμού της 18ης Μαρτίου 2001*

(συνέχεια)

Δήμοι/κοινότητες Δημοτικά/κοινοτικά διαμερίσματα Οικισμοί	Μόνιμος πληθυσμός				Χωρίς υπηκοότητα - Αδιευκρίνηστη υπηκοότητα	Νόμιμος πληθυσμός			
	Σύνολο	Ομοδημότες	Ετεροδημότες	Αλλοδαποί		Σύνολο	Διαμένοντες στο δήμο ή την κοινότητα που είναι δημότες	Διαμένοντες σε άλλους δήμους ή κοινότητες	Διαμένοντες στο εξωτερικό
'Αγιος Νικόλαος,ο.....	60	55	2	3	—				
Αυγεραίκα,τα.....	73	70	3	—	—				
Θωραίκα,τα.....	106	95	10	1	—				
Ποιμενοχώριον,το.....	52	50	—	2	—				
Δ.Δ.Αγίου Στεφάνου.....	945	264	235	446	—				
'Αγιος Στέφανος,ο.....	185	164	13	8	—				
Παλαιά Περιστέρα,η.....	51	47	4	—	—				
Φυλακές,οι.....	709	53	218	438	—				
Δ.Δ.'Ανω Σουδεναιικών.....	249	221	23	5	—				
'Ανω Σουδεναιίκα,τα.....	249	221	23	5	—				
Δ.Δ.'Αρλας.....	357	350	4	3	—				
'Αρλα,η.....	357	350	4	3	—				
Δ.Δ.Αχαϊκού.....	213	195	18	—	—				
Αχαϊκόν,το.....	213	195	18	—	—				
Δ.Δ.Γαλαναίκα (της πρώην κοινότητας Μαζαρακίου 133164).....	29	29	—	—	—				
Γαλαναίκα,τα.....	29	29	—	—	—				
Δ.Δ.Γκανέικα (της πρώην κοινότητας Μαζαρακίου 133164).....	2	2	—	—	—				
Γκανέικα,τα.....	2	2	—	—	—				
Δ.Δ.Κάτω Μαζαρακί (της πρώην κοινότητας Μαζαρακίου 133164).....	946	935	6	5	—				
Κάτω Μαζαρακίον,το.....	946	935	6	5	—				
Δ.Δ.Μιτοπόλεως.....	405	394	5	6	—				
Μιτόπολις,η.....	213	204	4	5	—				
Κώμη,η.....	158	157	1	—	—				
Σουβαλιωτέικα,τα.....	34	33	—	1	—				
Δ.Δ.Πορτών.....	342	334	7	1	—				
Πόρται,αι.....	342	334	7	1	—				
Δ.Δ.Σαντομερίου.....	464	433	17	14	—				
Σαντομέριον,το.....	294	284	4	6	—				
Αμπελάκια,τα.....	52	36	8	8	—				
Μονή Αγίας Μαρίνης Μαρτίσης,η.....	3	1	2	—	—				
Πολύλοφον,το.....	115	112	3	—	—				
Δ.Δ.Φλόκα.....	219	186	28	5	—				
Φλόκας,ο.....	142	116	25	1	—				
Ζησημαίκα,τα.....	77	70	3	4	—				
Δ.Δ.Φωσταίνης.....	279	237	31	11	—				
Φώσταίνα,η.....	279	237	31	11	—				
Δ.Δ.Χαϊκαλίου.....	465	437	14	14	—				
Χαϊκάλιον,το.....	353	331	9	13	—				
Κατσαϊταίκα,τα.....	66	63	3	—	—				
Κουελδαίκα,τα.....	46	43	2	1	—				
Δ.Δ.Χαραυγής.....	387	369	2	16	—				
Χαραυγή,η.....	97	92	—	5	—				
Νεσχώριον,το.....	118	111	1	6	—				
Πηγάδια,τα.....	172	166	1	5	—				
<b>ΚΟΙΝΟΤΗΤΑ ΚΑΛΕΝΤΖΙΟΥ.....</b>	<b>493</b>	<b>467</b>	<b>25</b>	<b>1</b>	<b>—</b>	<b>755</b>	<b>467</b>	<b>287</b>	<b>1</b>
Κ.Δ.Καλεντζίου.....	493	467	25	1	—				
'Αγιος Γεώργιος,ο.....	96	93	3	—	—				
Αβράμιον,το.....	121	116	5	—	—				
Καλέντζιον,το.....	74	64	10	—	—				
Μπαντσαίκα,τα.....	202	194	7	1	—				
<b>ΚΟΙΝΟΤΗΤΑ ΛΕΟΝΤΙΟΥ.....</b>	<b>514</b>	<b>460</b>	<b>48</b>	<b>6</b>	<b>—</b>	<b>838</b>	<b>460</b>	<b>377</b>	<b>1</b>
Κ.Δ.Λεοντίου.....	395	359	31	5	—				
Λεόντιον,το.....	231	215	11	5	—				
Βεταίκα,τα.....	34	33	1	—	—				
Γολέμι,το.....	11	9	2	—	—				
Θωμέικα,τα.....	81	80	1	—	—				
Κατσαϊτέικα,τα.....	6	6	—	—	—				
Κουναβαίκα,τα.....	8	8	—	—	—				
Οβρυόκαμπος,ο.....	24	8	16	—	—				
Κ.Δ.'Ανω Μαζαρακί (της πρώην κοινότητας Μαζαρακίου 133164).....	31	19	12	—	—				
'Ανω Μαζαρακίον,το.....	31	19	12	—	—				
Κ.Δ.Δεμεστήων.....	88	82	5	1	—				
Δεμέστιχα,τα.....	88	82	5	1	—				
<b>2.4 ΝΟΜΟΣ ΗΛΕΙΑΣ</b>									
<b>ΔΗΜΟΣ ΠΥΡΓΟΥ.....</b>	<b>35.620</b>	<b>30.254</b>	<b>3.497</b>	<b>1.869</b>	<b>—</b>	<b>39.129</b>	<b>30.254</b>	<b>8.807</b>	<b>68</b>
Δ.Δ.Πύργου.....	24.765	20.342	3.071	1.352	—				
Πύργος,ο.....	24.245	19.873	3.025	1.347	—				
Ανθόπυργος,ο.....	219	186	28	5	—				
Καβασιλάκια,τα.....	74	67	7	—	—				
Συντριάδα,η.....	112	102	10	—	—				
Τραγανό,το (Δ.Δ.Πύργου).....	115	114	1	—	—				
Δ.Δ.Αγίου Γεωργίου.....	709	643	48	18	—				
'Αγιος Γεώργιος,ο (Δ.Δ.Αγίου Γεωργίου).....	709	643	48	18	—				




**Πίνακας 1. Μόνιμος πληθυσμός καταμεμημένος σε ομοδημότες, ετεροδημότες και αλλοδαπούς.  
Νόμιμος πληθυσμός καταμεμημένος σε διαμεμόντες στο δήμο ή την κοινότητα που είναι δημότες, σε άλλους δήμους και κοινότητες  
και διαμεμόντες στο εξωτερικό**

**γ) Δήμοι και κοινότητες, δημοτικά και κοινοτικά διαμεμίσματα, οικισμοί**

*Απογραφή πληθυσμού της 18ης Μαρτίου 2001*

(συνέχεια)

Δήμοι/κοινότητες Δημοτικά/κοινοτικά διαμεμίσματα Οικισμοί	Μόνιμος πληθυσμός					Νόμιμος πληθυσμός			
	Σύνολο	Ομοδημότες	Ετεροδημότες	Αλλοδαποί	Χωρίς υπηκοότητα - Αδιευκρίνιστη υπηκοότητα	Σύνολο	Διαμεμόντες στο δήμο ή την κοινότητα που είναι δημότες	Διαμεμόντες σε άλλους δήμους ή κοινότητες	Διαμεμόντες στο εξωτερικό
Δ.Δ.Αγίου Ηλία Πύργου (Αγίου Ηλία Λετρίνων).....	335	283	35	17	—				
Άγιος Ηλίας,ο.....	221	202	6	13	—				
Πύργι,το.....	68	38	29	1	—				
Σταματελαίικα,τα.....	46	43	—	3	—				
Δ.Δ.Αγίου Ιωάννου.....	751	617	52	82	—				
Άγιος Ιωάννης,ο.....	490	404	27	59	—				
Κυανή Ακτή,η.....	105	74	21	10	—				
Παλάτας,ο.....	78	73	4	1	—				
Τραγανό,το (Δ.Δ.Αγίου Ιωάννου).....	78	66	—	12	—				
Δ.Δ.Αμπελώνος.....	730	729	1	—	—				
Αμπελών,ο.....	616	615	1	—	—				
Κουζούλιον,το.....	107	107	—	—	—				
Ροζέικα,τα.....	7	7	—	—	—				
Δ.Δ.Βαρβασαίνης.....	1.293	1.160	52	81	—				
Βαρβάσαινα,η.....	1.190	1.096	44	50	—				
Κάτω Βαρβάσαινα,η.....	103	64	8	31	—				
Δ.Δ.Βυτναιίκων.....	363	334	14	15	—				
Βυτναιίκα,τα (Δ.Δ.Βυτναιίκων).....	363	334	14	15	—				
Δ.Δ.Γρανιτσαίκων.....	372	347	20	5	—				
Γρανιτσαίικα,τα.....	329	312	14	3	—				
Καβούρι,το.....	43	35	6	2	—				
Δ.Δ.Ελαιώνας.....	497	474	20	3	—				
Ελαιών,ο.....	326	310	14	2	—				
Βυτναιίκα,τα (Δ.Δ.Ελαιώνας).....	171	164	6	1	—				
Δ.Δ.Κατακόλου.....	606	544	22	40	—				
Κατάκολον,το.....	600	540	22	38	—				
Άγιος Ανδρέας,ο (Δ.Δ.Κατακόλου).....	6	4	—	2	—				
Δ.Δ.Κολιρίου.....	1.058	964	20	74	—				
Κολίριον,το.....	701	631	13	57	—				
Κολιρέικες Παράγκες,οι.....	357	333	7	17	—				
Δ.Δ.Κορακοχωρίου.....	277	237	2	38	—				
Κορακοχώριον,το.....	207	173	—	34	—				
Άγιος Ανδρέας,ο (Δ.Δ.Κορακοχωρίου).....	7	6	—	1	—				
Καλλιθέα,η.....	48	45	2	1	—				
Μπούκα,η.....	15	13	—	2	—				
Δ.Δ.Λασταίικων.....	611	577	4	30	—				
Λασταίικα,τα.....	435	407	4	24	—				
Ιτά,η.....	176	170	—	6	—				
Δ.Δ.Λεβεντοχωρίου.....	269	245	21	3	—				
Λεβεντοχώριον,το.....	269	245	21	3	—				
Δ.Δ.Μυρτέας.....	783	727	19	37	—				
Μυρτέα,η.....	783	727	19	37	—				
Δ.Δ.Παλαιοβαρβασαίνης.....	452	433	17	2	—				
Παλαιοβαρβασαίνα,η.....	300	292	7	1	—				
Άγιος Γεώργιος,ο (Δ.Δ.Παλαιοβαρβασαίνης).....	88	84	3	1	—				
Κάμπος,ο.....	64	57	7	—	—				
Δ.Δ.Σαλμώνης.....	826	793	16	17	—				
Σαλμώνη,η.....	785	754	14	17	—				
Αλφειός,ο.....	41	39	2	—	—				
Δ.Δ.Σκαφιδιάς.....	232	191	18	23	—				
Σκαφιδιά,η.....	130	103	18	9	—				
Καλακαίικα,τα.....	97	83	—	14	—				
Μονή Σκαφιδιάς,η.....	5	5	—	—	—				
Πατρονικολαίικα,τα.....	—	—	—	—	—				
Δ.Δ.Σκουροχωρίου.....	691	614	45	32	—				
Σκουροχώριον,το.....	573	534	13	26	—				
Κάτω Καβούρι,το.....	118	80	32	6	—				
<b>ΔΗΜΟΣ ΑΛΙΦΕΙΡΑΣ.....</b>	<b>3.576</b>	<b>3.426</b>	<b>96</b>	<b>54</b>	<b>—</b>	<b>4.461</b>	<b>3.426</b>	<b>1.029</b>	<b>6</b>
Δ.Δ.Καλλιθέας.....	971	921	32	18	—				
Καλλιθέα,η.....	897	849	30	18	—				
Μπαρακίτικα,τα.....	74	72	2	—	—				
Δ.Δ.Αλιφείρας.....	315	305	7	3	—				
Αλιφείρα,η.....	261	253	5	3	—				
Πευκίον,το.....	54	52	2	—	—				
Δ.Δ.Αμυγδαλών.....	751	703	21	27	—				
Κάτω Αμυγδαλιές,οι.....	364	330	9	25	—				
Άγιος Ηλίας,ο.....	—	—	—	—	—				
Αμυγδαλείαι,οι.....	134	123	9	2	—				
Κεραμίδιον,το.....	81	81	—	—	—				
Κράνα,η.....	171	169	2	—	—				
Παλαιοχώριον,το.....	1	—	1	—	—				
Δ.Δ.Βρεστού.....	432	429	—	3	—				
Βρεστόν,το.....	367	365	—	2	—				
Λογγόν,το.....	65	64	—	1	—				
Δ.Δ.Λιβαδακίου.....	331	312	19	—	—				
Λιβαδάκιον,το.....	154	139	15	—	—				
Πτελέα,η.....	67	65	2	—	—				
Ράπτης,ο.....	110	108	2	—	—				
Δ.Δ.Μυρωνίων.....	776	756	17	3	—				



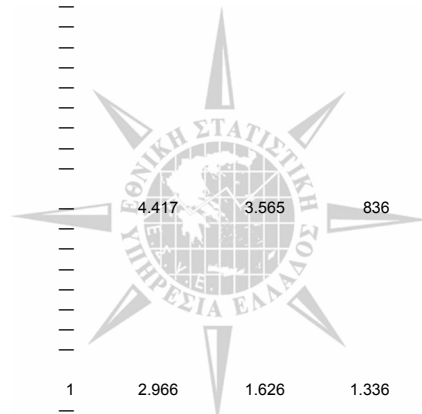
**Πίνακας 1. Μόνιμος πληθυσμός κατανεμημένος σε ομοδημότες, ετεροδημότες και αλλοδαπούς.  
Νόμιμος πληθυσμός κατανεμημένος σε διαμένοντες στο δήμο ή την κοινότητα που είναι δημότες, σε άλλους δήμους και κοινότητες  
και διαμένοντες στο εξωτερικό**

**γ) Δήμοι και κοινότητες, δημοτικά και κοινοτικά διαμερίσματα, οικισμοί**

*Απογραφή πληθυσμού της 18ης Μαρτίου 2001*

(συνέχεια)

Δήμοι/κοινότητες Δημοτικά/κοινοτικά διαμερίσματα Οικισμοί	Μόνιμος πληθυσμός				Χωρίς υπηκοότητα - Αδιευκρίνηστη υπηκοότητα	Νόμιμος πληθυσμός			
	Σύνολο	Ομοδημότες	Ετεροδημότες	Αλλοδαποί		Σύνολο	Διαμένοντες στο δήμο ή την κοινότητα που είναι δημότες	Διαμένοντες σε άλλους δήμους ή κοινότητες	Διαμένοντες στο εξωτερικό
Μυρώνια,τα.....	375	365	9	1	—				
Άγιος Βλάσης,ο.....	107	106	—	1	—				
Κλήμα,το.....	221	213	8	—	—				
Ράμα,το.....	73	72	—	1	—				
<b>ΔΗΜΟΣ ΑΜΑΛΙΑΔΟΣ.....</b>	<b>31.542</b>	<b>28.099</b>	<b>1.352</b>	<b>2.091</b>	<b>—</b>	<b>34.490</b>	<b>28.099</b>	<b>6.288</b>	<b>103</b>
Δ.Δ.Αμαλιάδος.....	20.259	17.721	1.086	1.452	—				
Αμαλιάς,η.....	18.476	16.078	1.072	1.326	—				
Άγιος Ιωάννης,ο.....	271	225	—	46	—				
Κουρούτας,ο.....	581	572	2	7	—				
Μαραθέα,η.....	410	391	7	12	—				
Παλούκι,το.....	226	217	5	4	—				
Παναγία,η.....	121	75	—	46	—				
Τσαφλίκια,τα.....	90	88	—	2	—				
Τσιχλίκια,τα.....	84	75	—	9	—				
Δ.Δ.Αγίου Δημητρίου.....	458	415	11	32	—				
Άγιος Δημήτριος,ο.....	330	292	8	30	—				
Κολοκυθός,ο.....	128	123	3	2	—				
Δ.Δ.Αγίου Ηλία Πηνηγίων.....	386	375	11	—	—				
Άγιος Ηλίας,ο.....	386	375	11	—	—				
Δ.Δ.Αμπελοκάμπου.....	520	478	15	27	—				
Αμπελοκάμπος,ο.....	520	478	15	27	—				
Δ.Δ.Αρχαίας Ήλιδας (τ.Δ.Δ.Ήλιδος).....	345	321	3	21	—				
Αρχαία Ήλιδα,η (τ.Ήλιδ,η).....	345	321	3	21	—				
Δ.Δ.Αυγείου.....	379	357	13	9	—				
Αυγείον,το.....	379	357	13	9	—				
Δ.Δ.Γερακίου.....	705	688	10	7	—				
Γεράκιον,το.....	573	556	10	7	—				
Ανάληψις,η.....	132	132	—	—	—				
Δ.Δ.Δάφνης.....	488	420	27	41	—				
Δάφνη,η.....	447	395	11	41	—				
Καλαθός,ο.....	41	25	16	—	—				
Δ.Δ.Δαφνιώτισσης.....	394	369	6	19	—				
Δαφνιώτισσα,η.....	394	369	6	19	—				
Δ.Δ.Δουναϊκών.....	871	758	17	96	—				
Δουναϊκά,τα.....	754	660	10	84	—				
Αγία Μαρίνα,η.....	3	1	—	2	—				
Δανικά,τα.....	111	94	7	10	—				
Κάτω Κερτεζαίικα,τα.....	3	3	—	—	—				
Δ.Δ.Καλυβίων Ήλιδος.....	330	310	6	14	—				
Καλύβια,τα.....	330	310	6	14	—				
Δ.Δ.Καρδαμά.....	1.200	1.030	30	140	—				
Καρδαμάς,ο.....	1.101	987	24	90	—				
Πετρούλαι,αι.....	99	43	6	50	—				
Δ.Δ.Κέντρου.....	479	477	2	—	—				
Κέντρον,το.....	479	477	2	—	—				
Δ.Δ.Κεραμιδιάς.....	544	486	3	55	—				
Κεραμιδιά,η.....	544	486	3	55	—				
Δ.Δ.Κρυονέρου.....	293	274	7	12	—				
Κρυονέρον,το.....	293	274	7	12	—				
Δ.Δ.Περιστερίου.....	538	534	4	—	—				
Περιστερίον,το.....	450	446	4	—	—				
Αστεραίικα,τα.....	55	55	—	—	—				
Παλιοαλάνθη,η.....	33	33	—	—	—				
Δ.Δ.Ροβιάτας.....	371	332	10	29	—				
Ροβιάτα,η.....	310	295	9	6	—				
Κασιδάρης,ο.....	32	9	—	23	—				
Παραλία,η.....	16	15	1	—	—				
Ρωμέικα,τα.....	13	13	—	—	—				
Δ.Δ.Σαβαλίων.....	1.196	1.113	46	37	—				
Σαβάλια,τα.....	1.196	1.113	46	37	—				
Δ.Δ.Σωστίου.....	379	342	5	32	—				
Σώσπιον,το.....	379	342	5	32	—				
Δ.Δ.Χαβαρίου.....	1.407	1.299	40	68	—				
Χαβάριον,το.....	1.279	1.208	30	41	—				
Άγιος Γεώργιος,ο.....	75	43	7	25	—				
Πέρα Χαβάρι,το.....	53	48	3	2	—				
<b>ΔΗΜΟΣ ΑΝΔΡΑΒΙΔΑΣ.....</b>	<b>4.269</b>	<b>3.565</b>	<b>392</b>	<b>312</b>	<b>—</b>	<b>4.417</b>	<b>3.565</b>	<b>836</b>	<b>16</b>
Δ.Δ.Ανδραβίδας.....	3.582	2.958	365	259	—				
Ανδραβίδα,η.....	3.487	2.871	365	251	—				
Άγιος Γεώργιος,ο (τ.Βραχναίικα,τα).....	95	87	—	8	—				
Δ.Δ.Σταφιδοκάμπου.....	345	298	6	41	—				
Σταφιδόκαμπος,ο.....	345	298	6	41	—				
Δ.Δ.Στρούσιου.....	342	309	21	12	—				
Στρούσιον,το.....	342	309	21	12	—				
<b>ΔΗΜΟΣ ΑΝΔΡΙΤΣΑΙΝΗΣ.....</b>	<b>1.764</b>	<b>1.626</b>	<b>69</b>	<b>68</b>	<b>1</b>	<b>2.966</b>	<b>1.626</b>	<b>1.336</b>	<b>4</b>
Δ.Δ.Ανδριτσαίνης.....	567	506	30	31	—				
Ανδριτσαίνα,η.....	516	456	29	31	—				






**Πίνακας 1. Μόνιμος πληθυσμός καταμεμημένος σε ομοδημότες, ετεροδημότες και αλλοδαπούς.  
Νόμιμος πληθυσμός καταμεμημένος σε διαμεμότες στο δήμο ή την κοινότητα που είναι δημότες, σε άλλους δήμους και κοινότητες  
και διαμεμότες στο εξωτερικό**

**γ) Δήμοι και κοινότητες, δημοτικά και κοινοτικά διαμεμίσματα, οικισμοί**

*Απογραφή πληθυσμού της 18ης Μαρτίου 2001*

( συνέχεια )

Δήμοι/κοινότητες Δημοτικά/κοινοτικά διαμεμίσματα Οικισμοί	Μόνιμος πληθυσμός				Νόμιμος πληθυσμός				
	Σύνολο	Ομοδημότες	Ετεροδημότες	Αλλοδαποί	Χωρίς υπηκοότητα - Αδιευκρίνηση υπηκοότητα	Σύνολο	Διαμεμότες στο δήμο ή την κοινότητα που είναι δημότες	Διαμεμότες σε άλλους δήμους ή κοινότητες	Διαμεμότες στο εξωτερικό
Κάρμιον,το.....	7	7	—	—	—				
Μύλοι,οι.....	28	27	1	—	—				
Συκέαι,αι.....	16	16	—	—	—				
Δ.Δ.Δαφνούλας.....	224	206	3	15	—				
Δαφνούλα,η.....	208	193	—	15	—				
Χελιδόνιον,το.....	16	13	3	—	—				
Δ.Δ.Δραγωγίου.....	83	75	7	1	—				
Δραγώνιον,το.....	61	58	2	1	—				
Καστρούγκαινα,η.....	14	9	5	—	—				
Πλατεία,η.....	8	8	—	—	—				
Δ.Δ.Θεισάς.....	91	86	3	2	—				
Θεισά,η.....	91	86	3	2	—				
Δ.Δ.Κουφοπούλου.....	41	39	2	—	—				
Κουφόπουλον,το.....	41	39	2	—	—				
Δ.Δ.Λινισαίνης.....	137	131	4	2	—				
Λινισαίνα,η.....	137	131	4	2	—				
Δ.Δ.Ματεσίου.....	77	67	2	8	—				
Ματέσιον,το.....	77	67	2	8	—				
Δ.Δ.Ροβίων.....	19	19	—	—	—				
Ρόβια,τα.....	19	19	—	—	—				
Δ.Δ.Σέκουλα.....	319	314	2	3	—				
Σέκουλας,ο.....	268	263	2	3	—				
Μπαλαίκα,τα.....	51	51	—	—	—				
Δ.Δ.Φαναρίου.....	206	183	16	6	1				
Φανάριον,το.....	206	183	16	6	1				
<b>ΔΗΜΟΣ ΑΡΧΑΙΑΣ ΟΛΥΜΠΙΑΣ.....</b>	<b>9.689</b>	<b>8.866</b>	<b>352</b>	<b>471</b>	<b>—</b>	<b>13.548</b>	<b>8.866</b>	<b>4.654</b>	<b>28</b>
Δ.Δ.Αρχαίας Ολυμπίας.....	936	797	59	80	—				
Αρχαία Ολυμπία,η.....	816	688	54	74	—				
Δρούβα,η.....	120	109	5	6	—				
Δ.Δ.Αρχαίας Πίσας (τ.Δ.Δ.Μιράκας).....	379	347	12	20	—				
Αρχαία Πίσα,η (τ.Μιράκα,η).....	320	298	8	14	—				
Διεθνής Ολυμπιακή Ακαδημία,η.....	59	49	4	6	—				
Δ.Δ.΄Ασπρων Σπιτών.....	298	274	12	12	—				
΄Ασπρα Σπίτια,τα.....	298	274	12	12	—				
Δ.Δ.Βασιλακίου.....	555	542	8	5	—				
Βασιλάκιον,το.....	412	399	8	5	—				
Υψηλόν,το.....	143	143	—	—	—				
Δ.Δ.Ηρακλείας.....	368	346	11	11	—				
Ηράκλεια,η.....	368	346	11	11	—				
Δ.Δ.Καμένης.....	227	218	8	1	—				
Κάμενα,η.....	167	161	5	1	—				
Νέα Κάμενα,η.....	60	57	3	—	—				
Δ.Δ.Καυκωνίας.....	189	188	1	—	—				
Καυκωνία,η.....	189	188	1	—	—				
Δ.Δ.Κλαδέου.....	162	155	—	7	—				
Κλάδεος,ο.....	162	155	—	7	—				
Δ.Δ.Κοσκινά.....	241	223	10	8	—				
Κοσκινάς,ο.....	202	189	5	8	—				
Φαναράς,ο.....	39	34	5	—	—				
Δ.Δ.Κρουονερίου Ηλείας.....	218	209	7	2	—				
Κρουονέριον,το.....	218	209	7	2	—				
Δ.Δ.Λιναριάς.....	113	105	4	4	—				
Λιναριά,η.....	113	105	4	4	—				
Δ.Δ.Λούβρου.....	235	228	5	2	—				
Λούβρον,το.....	189	184	3	2	—				
Γύρος,ο.....	46	44	2	—	—				
Δ.Δ.Μάγειρα.....	127	116	—	11	—				
Μάγειρας,ο.....	127	116	—	11	—				
Δ.Δ.Μουριάς.....	137	130	4	3	—				
Μουριά,η.....	137	130	4	3	—				
Δ.Δ.Ξηροκάμπου.....	267	254	4	9	—				
Ξηροκάμπος,ο.....	203	190	4	9	—				
Αμπάριον,το.....	64	64	—	—	—				
Δ.Δ.Πελοπίου.....	1.061	964	59	38	—				
Πελόπιον,το.....	1.061	964	59	38	—				
Δ.Δ.Πεύκων.....	303	299	—	4	—				
Πεύκαι,αι.....	303	299	—	4	—				
Δ.Δ.Πλατάνου.....	1.353	1.135	54	164	—				
Πλάτανος,ο.....	1.346	1.128	54	164	—				
΄Αγιος Γεώργιος,ο.....	7	7	—	—	—				
Δ.Δ.Πουρναρίου.....	261	224	26	11	—				
Πουρνάριον,το.....	261	224	26	11	—				
Δ.Δ.Σμίλας.....	480	460	14	6	—				
Σμίλα,η.....	418	404	11	3	—				
Καρούτες,οι.....	62	56	3	3	—				
Δ.Δ.Στρέφιου.....	652	588	28	36	—				
Στρέφιον,το.....	470	425	17	28	—				
Κάτω Στρέφι,το (τ.Φλοκαίκα,τα).....	182	163	11	8	—				
Δ.Δ.Φλόκα.....	481	426	20	35	—				



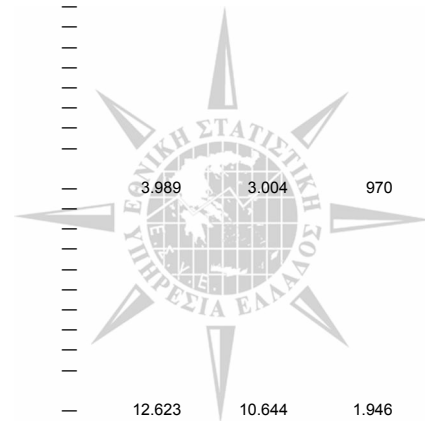
**Πίνακας 1. Μόνιμος πληθυσμός καταμεμημένος σε ομοδημότες, ετεροδημότες και αλλοδαπούς.  
Νόμιμος πληθυσμός καταμεμημένος σε διαμεμόντες στο δήμο ή την κοινότητα που είναι δημότες, σε άλλους δήμους και κοινότητες  
και διαμεμόντες στο εξωτερικό**

**γ) Δήμοι και κοινότητες, δημοτικά και κοινοτικά διαμεμρίσματα, οικισμοί**

*Απογραφή πληθυσμού της 18ης Μαρτίου 2001*

( συνέχεια )

Δήμοι/κοινότητες Δημοτικά/κοινοτικά διαμεμρίσματα Οικισμοί	Μόνιμος πληθυσμός					Νόμιμος πληθυσμός			
	Σύνολο	Ομοδημότες	Ετεροδημότες	Αλλοδαποί	Χωρίς υπηκοότητα - Αδιευκρίνιστη υπηκοότητα	Σύνολο	Διαμεμόντες στο δήμο ή την κοινότητα που είναι δημότες	Διαμεμόντες σε άλλους δήμους ή κοινότητες	Διαμεμόντες στο εξωτερικό
Φλόκας,ο.....	481	426	20	35	—				
Δ.Δ.Χελιδονίου.....	646	638	6	2	—				
Χελιδόνιον,το.....	646	638	6	2	—				
<b>ΔΗΜΟΣ ΒΑΡΘΟΛΟΜΙΟΥ.....</b>	<b>5.129</b>	<b>4.462</b>	<b>175</b>	<b>492</b>	<b>—</b>	<b>5.755</b>	<b>4.462</b>	<b>1.255</b>	<b>38</b>
Δ.Δ.Βαρθολομίου.....	3.528	3.082	136	310	—				
Βαρθολομίο,το.....	2.957	2.617	93	247	—				
Άγιος Παντελεήμονας,ο.....	27	24	2	1	—				
Βατώνας,ο.....	71	66	3	2	—				
Βρανάς,ο.....	319	273	7	39	—				
Θίνες,οι (τ.Παραλία Θινών,η).....	21	18	1	2	—				
Κοκκάλα,η.....	31	2	27	2	—				
Ρωμεία,τα.....	67	60	3	4	—				
Στρομπούλη,η.....	35	22	—	13	—				
Δ.Δ.Δήμητρας.....	313	290	5	18	—				
Δήμητρα,η.....	289	266	5	18	—				
Ρεγκλαίικα,τα.....	24	24	—	—	—				
Δ.Δ.Καλυβίων Μυρουντίων.....	153	128	1	24	—				
Καλύβια,τα.....	153	128	1	24	—				
Δ.Δ.Λυγιάς.....	666	563	29	74	—				
Λυγιά,η.....	269	246	5	18	—				
Αρκοῦδι,το.....	68	35	14	19	—				
Γλύφα,η.....	239	225	6	8	—				
Ιονικόν,το.....	—	—	—	—	—				
Παραλία,η.....	90	57	4	29	—				
Δ.Δ.Μάχου.....	469	399	4	66	—				
Μάχος,ο.....	469	399	4	66	—				
<b>ΔΗΜΟΣ ΒΟΥΠΡΑΣΙΑΣ.....</b>	<b>10.333</b>	<b>8.848</b>	<b>184</b>	<b>1.301</b>	<b>—</b>	<b>11.293</b>	<b>8.848</b>	<b>2.421</b>	<b>24</b>
Δ.Δ.Βάρδας.....	4.163	3.577	125	461	—				
Βάρδα,η.....	2.937	2.574	99	264	—				
Κουγαίικα,τα.....	126	116	4	6	—				
Κώμη,η.....	253	127	—	126	—				
Συμπάνιον,το.....	345	299	13	33	—				
Ψάριον,το.....	502	461	9	32	—				
Δ.Δ.Αετορράχης.....	226	215	8	3	—				
Δάφνη,η.....	130	126	1	3	—				
Αετορράχη,η.....	96	89	7	—	—				
Δ.Δ.Καπελέτου.....	565	511	1	53	—				
Καπελέτον,το.....	450	396	1	53	—				
Θανασουλαίικα,τα.....	115	115	—	—	—				
Δ.Δ.Κουρτέσιου.....	842	698	3	141	—				
Κουρτέσιον,το.....	531	438	—	93	—				
Άνω Κουρτέσιον,το.....	273	222	3	48	—				
Κοπτείικα,τα.....	38	38	—	—	—				
Δ.Δ.Μανολάδος.....	1.837	1.664	11	162	—				
Μανολάς,η.....	1.524	1.364	10	150	—				
Καρβουναίικα,τα.....	41	34	—	7	—				
Λουτρά Υρμίνης,τα.....	77	77	—	—	—				
Μέγα Πεύκον,το.....	—	—	—	—	—				
Μπρίνια,τα.....	161	157	1	3	—				
Σαμαραίικα,τα.....	34	32	—	2	—				
Δ.Δ.Νεαπόλεως.....	380	343	6	31	—				
Νεάπολις,η.....	380	343	6	31	—				
Δ.Δ.Νέας Μανολάδος.....	1.628	1.168	24	436	—				
Νέα Μανολάς,η.....	1.628	1.168	24	436	—				
Δ.Δ.Νησίου.....	582	567	3	12	—				
Νησίον,το.....	301	287	2	12	—				
Άγια Μαρίνα,η.....	90	90	—	—	—				
Άγιος Αθανάσιος,ο.....	39	38	1	—	—				
Καραβουλαίικα,τα.....	105	105	—	—	—				
Κρεμμύδιον,το.....	47	47	—	—	—				
Δ.Δ.Ξενίων (Καλυβακίων).....	110	105	3	2	—				
Καλυβάκια,τα.....	38	37	—	1	—				
Ξενίς,οι.....	56	52	3	1	—				
Παλαιοχώρα,η.....	16	16	—	—	—				
<b>ΔΗΜΟΣ ΒΩΛΑΚΟΣ.....</b>	<b>3.285</b>	<b>3.004</b>	<b>144</b>	<b>137</b>	<b>—</b>	<b>3.989</b>	<b>3.004</b>	<b>970</b>	<b>15</b>
Δ.Δ.Επιπαλίου.....	1.902	1.668	123	111	—				
Επιπάλιον,το.....	1.772	1.584	83	105	—				
Παραλία,η.....	130	84	40	6	—				
Δ.Δ.Αγριδίου.....	43	41	1	1	—				
Αγριδιον,το.....	43	41	1	1	—				
Δ.Δ.Αλφειούσης.....	988	965	13	10	—				
Αλφειούσα,η.....	988	965	13	10	—				
Δ.Δ.Ανεμοχωρίου.....	352	330	7	15	—				
Ανεμοχώριον,το.....	352	330	7	15	—				
<b>ΔΗΜΟΣ ΓΑΣΤΟΥΝΗΣ.....</b>	<b>11.301</b>	<b>10.644</b>	<b>295</b>	<b>362</b>	<b>—</b>	<b>12.623</b>	<b>10.644</b>	<b>1.946</b>	<b>33</b>
Δ.Δ.Γαστούνης.....	7.414	7.173	141	100	—				




**Πίνακας 1. Μόνιμος πληθυσμός καταμεμημένος σε ομοδημότες, ετεροδημότες και αλλοδαπούς.  
Νόμιμος πληθυσμός καταμεμημένος σε διαμεμόντες στο δήμο ή την κοινότητα που είναι δημότες, σε άλλους δήμους και κοινότητες  
και διαμεμόντες στο εξωτερικό**

**γ) Δήμοι και κοινότητες, δημοτικά και κοινοτικά διαμεμρίσματα, οικισμοί**

*Απογραφή πληθυσμού της 18ης Μαρτίου 2001*

( συνέχεια )

Δήμοι/κοινότητες Δημοτικά/κοινοτικά διαμεμρίσματα Οικισμοί	Μόνιμος πληθυσμός				Χωρίς υπηκοότητα - Αδιευκρίνηση υπηκοότητα	Νόμιμος πληθυσμός			
	Σύνολο	Ομοδημότες	Ετεροδημότες	Αλλοδαποί		Σύνολο	Διαμεμόντες στο δήμο ή την κοινότητα που είναι δημότες	Διαμεμόντες σε άλλους δήμους ή κοινότητες	Διαμεμόντες στο εξωτερικό
Γαστούνη,η.....	7.414	7.173	141	100	—				
Δ.Δ.Καβάσιλα.....	1.370	1.300	31	39	—				
Καβάσιλας,ο.....	1.370	1.300	31	39	—				
Δ.Δ.Καρδιακαυτίου.....	569	477	91	1	—				
Καρδιακαύπιον,το.....	569	477	91	1	—				
Δ.Δ.Κοροίβου.....	361	355	6	—	—				
Κοροίβος,ο.....	361	355	6	—	—				
Δ.Δ.Λευκοχωρίου.....	637	589	—	48	—				
Λευκαχώριον,το.....	637	589	—	48	—				
Δ.Δ.Παλαιοχωρίου.....	364	335	18	11	—				
Παλαιοχώριον,το.....	364	335	18	11	—				
Δ.Δ.Ρουπακίου.....	586	415	8	163	—				
Ρουπάκιον,το.....	586	415	8	163	—				
ΔΗΜΟΣ ΖΑΧΑΡΩΣ.....	11.579	10.062	501	1.016	—	13.830	10.062	3.742	26
Δ.Δ.Ζαχάρως.....	6.492	5.563	222	707	—				
Ζαχάρω,η.....	5.224	4.351	216	657	—				
Άγιος Νικόλαος,ο.....	1.039	997	2	40	—				
Καϊάφας,ο.....	96	92	—	4	—				
Κάτω Ξηροχώρι,το.....	133	123	4	6	—				
Δ.Δ.Αγίου Ηλία.....	30	30	—	—	—				
Άγιος Ηλίας,ο.....	30	30	—	—	—				
Δ.Δ.Ανηλίου.....	134	110	16	8	—				
Ανήλιον,το.....	88	69	11	8	—				
Κοτρωνάκι,το.....	29	24	5	—	—				
Μπούρμπουλας,ο.....	17	17	—	—	—				
Δ.Δ.Αρήνης.....	172	146	19	7	—				
Αρήνη,η.....	157	131	19	7	—				
Κάτω Αρήνη, η.....	15	15	—	—	—				
Δ.Δ.Αρτέμιδας (τ.Κουμουθέκρα).....	274	253	14	7	—				
Αρτέμιδα,η (τ.Κουμουθέκρας,ο).....	274	253	14	7	—				
Δ.Δ.Γιαννιποχωρίου.....	495	410	19	66	—				
Γιαννιποχωρίον,το.....	495	410	19	66	—				
Δ.Δ.Κακοβάτου.....	387	313	33	41	—				
Κακόβατος,ο.....	387	313	33	41	—				
Δ.Δ.Καλιδόνης.....	355	337	8	10	—				
Καλιδόνα,η.....	237	219	8	10	—				
Κάμπος,ο.....	118	118	—	—	—				
Κοστομέρα,η.....	—	—	—	—	—				
Δ.Δ.Λεπρέου.....	459	427	19	13	—				
Λέπρεον,το.....	296	284	6	6	—				
Αγραπιδιά,η.....	17	12	3	2	—				
Δράκος,ο.....	59	54	1	4	—				
Παναγιές,οι.....	38	37	—	1	—				
Ρεβελαιίκα,τα.....	19	19	—	—	—				
Σκουπάς,ο.....	30	21	9	—	—				
Δ.Δ.Μακίστου.....	68	57	7	4	—				
Μάκιστος,ο.....	68	57	7	4	—				
Δ.Δ.Μηλέας.....	100	99	—	1	—				
Μηλέα,η.....	100	99	—	1	—				
Δ.Δ.Μίνθης.....	201	197	4	—	—				
Μίνθη,η.....	124	121	3	—	—				
Κοτρώνιον,το.....	77	76	1	—	—				
Δ.Δ.Νεοχωρίου.....	325	285	13	27	—				
Νεοχωρίον,το (Δ.Δ.Νεοχωρίου).....	325	285	13	27	—				
Δ.Δ.Ξηροχωρίου.....	514	471	28	15	—				
Ξηροχώριον,το.....	338	319	7	12	—				
Κοτρώνι,το.....	25	25	—	—	—				
Μάραθος,ο.....	6	6	—	—	—				
Νεοχωρίον,το (Δ.Δ.Ξηροχωρίου).....	88	71	14	3	—				
Παναγιά,η (Δ.Δ.Ξηροχωρίου).....	57	50	7	—	—				
Δ.Δ.Πρασιδακίου.....	108	98	—	10	—				
Πρασιδάκιον,το.....	101	91	—	10	—				
Παλιό Πρασιδάκι,το.....	1	1	—	—	—				
Τρανή Λάκα,η.....	6	6	—	—	—				
Δ.Δ.Ροδινών.....	133	124	3	6	—				
Ροδινά,τα.....	133	124	3	6	—				
Δ.Δ.Σμέρνας.....	311	302	8	1	—				
Σμέρνα,η.....	277	268	8	1	—				
Παναγιά,η (Δ.Δ.Σμέρνας).....	34	34	—	—	—				
Δ.Δ.Σχίνων.....	648	503	71	74	—				
Σχίνοι,οι.....	417	319	46	52	—				
Πανάραμα,το.....	231	184	25	22	—				
Δ.Δ.Ταξιάρχων.....	281	248	17	16	—				
Κάτω Ταξιάρχει,οι.....	95	91	4	—	—				
Θολόν,το.....	78	66	10	2	—				
Λογγάκι,το.....	52	36	2	14	—				
Ταξιάρχει,οι.....	56	55	1	—	—				
Δ.Δ.Χρυσοχωρίου (Τρυπών).....	92	89	—	3	—				
Χρυσοχώρι,το.....	65	62	—	3	—				




**Πίνακας 1. Μόνιμος πληθυσμός καταμεμημένος σε ομοδημότες, ετεροδημότες και αλλοδαπούς.  
Νόμιμος πληθυσμός καταμεμημένος σε διαμόνοντες στο δήμο ή την κοινότητα που είναι δημότες, σε άλλους δήμους και κοινότητες  
και διαμόνοντες στο εξωτερικό**

**γ) Δήμοι και κοινότητες, δημοτικά και κοινοτικά διαμερίσματα, οικισμοί**

*Απογραφή πληθυσμού της 18ης Μαρτίου 2001*

( συνέχεια )

Δήμοι/κοινότητες Δημοτικά/κοινοτικά διαμερίσματα Οικισμοί	Μόνιμος πληθυσμός				Νόμιμος πληθυσμός				
	Σύνολο	Ομοδημότες	Ετεροδημότες	Αλλοδαποί	Χωρίς υπηκοότητα - Αδιευκρίνιστη υπηκοότητα	Σύνολο	Διαμόνοντες στο δήμο ή την κοινότητα που είναι δημότες	Διαμόνοντες σε άλλους δήμους ή κοινότητες	Διαμόνοντες στο εξωτερικό
Παλαιοχώριον,το.....	27	27	—	—	—				
ΔΗΜΟΣ ΙΑΡΔΑΝΟΥ.....	4.016	3.603	211	202	—	4.586	3.603	978	5
Δ.Δ.Βουνάργου.....	696	615	40	41	—				
Βουνάργων,το.....	696	615	40	41	—				
Δ.Δ.Αγίων Αποστόλων.....	111	107	2	2	—				
Άγιοι Απόστολοι,οι.....	111	107	2	2	—				
Δ.Δ.Αλποχωρίου.....	823	708	55	60	—				
Αλποχώριον,το.....	247	236	8	3	—				
Καπαρνόριον,το.....	55	46	—	9	—				
Χανάκια,τα.....	521	426	47	48	—				
Δ.Δ.Βροχίτης.....	439	378	15	46	—				
Βροχίτσα,η.....	439	378	15	46	—				
Δ.Δ.Καταραού.....	378	363	7	8	—				
Καταράς,ο.....	378	363	7	8	—				
Δ.Δ.Κορυφής.....	303	268	34	1	—				
Κορυφή,η.....	278	268	10	—	—				
Μονή Φραγκοπηδήματος,η.....	25	—	24	1	—				
Δ.Δ.Ξυλοκέρας.....	431	397	8	26	—				
Ξυλοκέρα,η.....	431	397	8	26	—				
Δ.Δ.Πρασίνου.....	702	638	48	16	—				
Πράσιον,το.....	479	465	5	9	—				
Γλυκόριζο,το.....	143	109	30	4	—				
Κεραμιδιά,η.....	80	64	13	3	—				
Δ.Δ.Φοναϊτικών.....	133	129	2	2	—				
Φοναϊτικά,τα.....	133	129	2	2	—				
ΔΗΜΟΣ ΚΑΣΤΡΟΥ-ΚΥΛΛΗΝΗΣ.....	4.056	3.043	735	278	—	3.997	3.043	935	19
Δ.Δ.Κυλλήνης.....	781	646	88	47	—				
Κυλλήνη,η.....	781	646	88	47	—				
Καυκαλίδα,η (νησίς).....	—	—	—	—	—				
Δ.Δ.Κάστρου.....	903	817	31	55	—				
Κάστρον,το.....	856	780	26	50	—				
Ανάληψη,η.....	15	14	—	1	—				
Καλαμιά,η.....	9	4	4	1	—				
Καραβάκι,το.....	16	13	1	2	—				
Λουτρά Κυλλήνης,τα.....	7	6	—	1	—				
Ψηλή Ράχη,η.....	—	—	—	—	—				
Δ.Δ.Κάτω Παναγίας.....	1.280	711	547	22	—				
Κάτω Παναγία,η.....	659	616	23	20	—				
Ίκαρος,ο.....	547	21	524	2	—				
Μονή Βλαχερνών,η.....	74	74	—	—	—				
Δ.Δ.Νεοχωρίου Μυρτουνηίων.....	1.092	869	69	154	—				
Νεοχώριον,το.....	1.065	852	69	144	—				
Βυτινάκια,τα.....	27	17	—	10	—				
ΔΗΜΟΣ ΛΑΜΠΕΙΑΣ.....	1.013	958	46	9	—	1.821	958	861	2
Δ.Δ.Λαμπείας.....	578	548	23	7	—				
Λάμπεια,η.....	506	476	23	7	—				
Αμυγδαλή,η.....	72	72	—	—	—				
Δ.Δ.Αστρά.....	290	275	14	1	—				
Αστράς,ο.....	143	138	4	1	—				
Καλύβια Αστρά,τα.....	147	137	10	—	—				
Δ.Δ.Ορεινής.....	145	135	9	1	—				
Ορεινή,η.....	132	126	6	—	—				
Παλιοφυτιά,η.....	13	9	3	1	—				
ΔΗΜΟΣ ΛΑΣΙΩΝΟΣ.....	1.915	1.849	59	7	—	2.947	1.849	1.097	1
Δ.Δ.Αντρωνίου.....	673	658	11	4	—				
Πανόπουλος,ο.....	267	257	7	3	—				
Άγιος Γεώργιος,ο.....	34	34	—	—	—				
Αντρώνιον,το.....	324	321	2	1	—				
Χάνια Σπαρτουλιά,τα.....	48	46	2	—	—				
Δ.Δ.Αγίας Κυριακής.....	108	107	1	—	—				
Αγία Κυριακή,η.....	108	107	1	—	—				
Δ.Δ.Αγίας Τριάδος.....	268	256	10	2	—				
Αγία Τριάς,η.....	268	256	10	2	—				
Δ.Δ.Κακοταρίου.....	208	197	10	1	—				
Κακοτάριον,το.....	208	197	10	1	—				
Δ.Δ.Κρυόβρυσης.....	544	528	16	—	—				
Κρυόβρυση,η.....	466	450	16	—	—				
Καλύβια,τα.....	78	78	—	—	—				
Δ.Δ.Τσιπιανών.....	114	103	11	—	—				
Τσιπιανά,τα.....	102	93	9	—	—				
Άγιος Ανδρέας,ο.....	9	9	—	—	—				
Κερέσοβα,η.....	3	1	2	—	—				
ΔΗΜΟΣ ΛΕΧΑΙΝΩΝ.....	6.010	4.918	321	771	—	6.455	4.918	1.514	23
Δ.Δ.Λεχαινών.....	3.679	2.875	260	544	—				
Λεχαινά,τα.....	3.401	2.635	230	536	—				




**Πίνακας 1. Μόνιμος πληθυσμός κατανεμημένος σε ομοδημότες, ετεροδημότες και αλλοδαπούς.  
Νόμιμος πληθυσμός κατανεμημένος σε διαμένοντες στο δήμο ή την κοινότητα που είναι δημότες, σε άλλους δήμους και κοινότητες  
και διαμένοντες στο εξωτερικό**

**γ) Δήμοι και κοινότητες, δημοτικά και κοινοτικά διαμερίσματα, οικισμοί**

*Απογραφή πληθυσμού της 18ης Μαρτίου 2001*

(συνέχεια)

Δήμοι/κοινότητες Δημοτικά/κοινοτικά διαμερίσματα Οικισμοί	Μόνιμος πληθυσμός				Νόμιμος πληθυσμός				
	Σύνολο	Ομοδημότες	Ετεροδημότες	Αλλοδαποί	Χωρίς υπηκοότητα - Αδιευκρίνηστη υπηκοότητα	Σύνολο	Διαμένοντες στο δήμο ή την κοινότητα που είναι δημότες	Διαμένοντες σε άλλους δήμους ή κοινότητες	Διαμένοντες στο εξωτερικό
'Αγιοι Θεόδωροι,οι.....	177	177	—	—	—	—	—	—	—
'Αγιος Παντελεήμων,ο.....	45	19	26	—	—	—	—	—	—
Καταρράχι,το.....	56	44	4	8	—	—	—	—	—
Δ.Δ.'Αγιος Χαράλαμπος (της πρώην κοινότητας Μελίσσης 141196).....	89	79	2	8	—	—	—	—	—
'Αγιος Χαράλαμπος,ο.....	89	79	2	8	—	—	—	—	—
Δ.Δ.Αρετής.....	466	366	4	96	—	—	—	—	—
Αρετή,η.....	466	366	4	96	—	—	—	—	—
Δ.Δ.Μελίσσα.....	326	295	12	19	—	—	—	—	—
Μελίσσα,η.....	326	295	12	19	—	—	—	—	—
Δ.Δ.Μπόρσιον (της πρώην κοινότητας Μελίσσης 141196)	333	306	7	20	—	—	—	—	—
Μπόρσιον,το.....	333	306	7	20	—	—	—	—	—
Δ.Δ.Μυρσίνης.....	1.117	997	36	84	—	—	—	—	—
Μυρσίνη,η.....	1.117	997	36	84	—	—	—	—	—
<b>ΔΗΜΟΣ ΠΗΝΕΙΑΣ.....</b>	<b>4.733</b>	<b>4.554</b>	<b>78</b>	<b>101</b>	<b>—</b>	<b>7.810</b>	<b>4.554</b>	<b>3.215</b>	<b>41</b>
Δ.Δ.Σιμπούλου.....	510	488	3	19	—	—	—	—	—
Σιμπούλον,το.....	477	455	3	19	—	—	—	—	—
'Αγιος Νικόλαος,ο.....	33	33	—	—	—	—	—	—	—
Δ.Δ.Αγνάντων.....	172	171	1	—	—	—	—	—	—
'Αγναντα,τα.....	117	116	1	—	—	—	—	—	—
Αμπελάκια,τα.....	55	55	—	—	—	—	—	—	—
Δ.Δ.Αγραπδοχωρίου.....	161	140	17	4	—	—	—	—	—
Αγραπδοχωρίον,το.....	21	20	1	—	—	—	—	—	—
Βάλμη,η.....	118	100	14	4	—	—	—	—	—
Κοτρώνα,η.....	22	20	2	—	—	—	—	—	—
Δ.Δ.Ανθώνος.....	247	245	2	—	—	—	—	—	—
Ανθών,ο.....	154	154	—	—	—	—	—	—	—
Καλόν Παιδίον,το.....	93	91	2	—	—	—	—	—	—
Δ.Δ.Αυγής.....	224	216	2	6	—	—	—	—	—
Αυγή,η.....	76	68	2	6	—	—	—	—	—
Ωραία,η.....	148	148	—	—	—	—	—	—	—
Δ.Δ.Βελανιδίου.....	309	295	8	6	—	—	—	—	—
Βελανιδιον,το.....	225	221	3	1	—	—	—	—	—
Ρουπακιά,η.....	63	57	1	5	—	—	—	—	—
Σούλιον,το.....	21	17	4	—	—	—	—	—	—
Δ.Δ.Βουλιγαμένης.....	340	330	—	10	—	—	—	—	—
Βουλιγαμένη,η.....	314	304	—	10	—	—	—	—	—
Γαβράκια,τα.....	26	26	—	—	—	—	—	—	—
Δ.Δ.Εφύρας.....	374	330	8	36	—	—	—	—	—
Εφύρα,η.....	355	317	7	31	—	—	—	—	—
Πιρίον,το.....	19	13	1	5	—	—	—	—	—
Δ.Δ.Κάμπου.....	135	135	—	—	—	—	—	—	—
Κάμπος,ο.....	135	135	—	—	—	—	—	—	—
Δ.Δ.Λαγανά.....	304	297	—	7	—	—	—	—	—
Λαγανάς,ο.....	304	297	—	7	—	—	—	—	—
Δ.Δ.Λάτα.....	356	356	—	—	—	—	—	—	—
Λάτας,ο.....	356	356	—	—	—	—	—	—	—
Δ.Δ.Λουκά.....	204	199	5	—	—	—	—	—	—
Λουκάς,ο.....	119	116	3	—	—	—	—	—	—
Πρινάριον,το.....	85	83	2	—	—	—	—	—	—
Δ.Δ.Μαζαρακίου.....	526	509	13	4	—	—	—	—	—
Μαζαρακίον,το.....	242	233	7	2	—	—	—	—	—
Απιδούλα,η.....	51	51	—	—	—	—	—	—	—
Πρόδρομος,ο.....	233	225	6	2	—	—	—	—	—
Δ.Δ.Οινόης.....	332	322	7	3	—	—	—	—	—
Οινόη,η.....	332	322	7	3	—	—	—	—	—
Δ.Δ.Ροδιάς.....	362	349	7	6	—	—	—	—	—
Ροδιά,η.....	223	218	1	4	—	—	—	—	—
Ακροποταμιά,η.....	139	131	6	2	—	—	—	—	—
Δ.Δ.Σκλίβας.....	177	172	5	—	—	—	—	—	—
Σκλίβα,η.....	177	172	5	—	—	—	—	—	—
<b>ΔΗΜΟΣ ΣΚΙΛΛΟΥΝΤΟΣ.....</b>	<b>15.799</b>	<b>15.260</b>	<b>159</b>	<b>380</b>	<b>—</b>	<b>18.068</b>	<b>15.260</b>	<b>2.767</b>	<b>41</b>
Δ.Δ.Κρεστένων.....	5.794	5.512	82	200	—	—	—	—	—
Κρέστενα,τα.....	4.927	4.690	64	173	—	—	—	—	—
Μοσχούλα,η.....	568	543	16	9	—	—	—	—	—
Πάρος,ο.....	299	279	2	18	—	—	—	—	—
Δ.Δ.Βρίνας.....	729	706	9	14	—	—	—	—	—
Βρίνα,η.....	729	706	9	14	—	—	—	—	—
Δ.Δ.Γραϊκα.....	412	397	6	9	—	—	—	—	—
Γραϊκας,ο.....	412	397	6	9	—	—	—	—	—
Δ.Δ.Γρύλλου.....	447	433	7	7	—	—	—	—	—
Γρύλλος,ο.....	307	299	2	6	—	—	—	—	—
Χάνι Γρύλλου,το.....	140	134	5	1	—	—	—	—	—
Δ.Δ.Διασέλλων.....	685	681	1	3	—	—	—	—	—
Διάσελλα,τα.....	591	587	1	3	—	—	—	—	—
Λαδικάκι,το.....	25	25	—	—	—	—	—	—	—
Παπά Χάνια,τα.....	32	32	—	—	—	—	—	—	—
Σκάλα,η.....	37	37	—	—	—	—	—	—	—




**Πίνακας 1. Μόνιμος πληθυσμός καταμεμημένος σε ομοδημότες, ετεροδημότες και αλλοδαπούς.  
Νόμιμος πληθυσμός καταμεμημένος σε διαμόνοντες στο δήμο ή την κοινότητα που είναι δημότες, σε άλλους δήμους και κοινότητες  
και διαμόνοντες στο εξωτερικό**

**γ) Δήμοι και κοινότητες, δημοτικά και κοινοτικά διαμερίσματα, οικισμοί**

*Απογραφή πληθυσμού της 18ης Μαρτίου 2001*

( συνέχεια )

Δήμοι/κοινότητες Δημοτικά/κοινοτικά διαμερίσματα Οικισμοί	Μόνιμος πληθυσμός				Νόμιμος πληθυσμός				
	Σύνολο	Ομοδημότες	Ετεροδημότες	Αλλοδαποί	Χωρίς υπηκοότητα - Αδιευκρίνιστη υπηκοότητα	Σύνολο	Διαμόνοντες στο δήμο ή την κοινότητα που είναι δημότες	Διαμόνοντες σε άλλους δήμους ή κοινότητες	Διαμόνοντες στο εξωτερικό
Δ.Δ.Καλλικώμου.....	1.307	1.267	6	34	—				
Καλλικωμον,το.....	1.199	1.160	6	33	—				
Κρουνοί,οι.....	108	107	—	1	—				
Λαδικόν,το.....	—	—	—	—	—				
Δ.Δ.Καλυβακίων.....	494	476	2	16	—				
Νέα Καλυβάκια,τα.....	494	476	2	16	—				
Καλυβάκια,τα.....	—	—	—	—	—				
Δ.Δ.Κάτω Σαμικού.....	520	507	3	10	—				
Κάτω Σαμικόν,το.....	461	449	2	10	—				
Κλειδί,το.....	25	24	1	—	—				
Φραγκοκλησιά,η.....	34	34	—	—	—				
Δ.Δ.Μακρυσίων.....	1.969	1.923	17	29	—				
Μακρίσια,τα.....	1.969	1.923	17	29	—				
Δ.Δ.Πλατιόνας.....	578	577	1	—	—				
Πλατιάνα,η.....	578	577	1	—	—				
Δ.Δ.Πλουτοχωρίου.....	338	337	1	—	—				
Νέο Χωριό,το.....	338	337	1	—	—				
Πλουτοχώριον,το.....	—	—	—	—	—				
Δ.Δ.Ραχών.....	369	351	1	17	—				
Ράχαι,αι.....	369	351	1	17	—				
Δ.Δ.Σαμικού.....	544	531	6	7	—				
Σαμικόν,το.....	544	531	6	7	—				
Δ.Δ.Σκιλλουντίας.....	542	523	5	14	—				
Νέα Σκιλλουντία,η.....	508	490	5	13	—				
Σκιλλουντία,η.....	34	33	—	1	—				
Δ.Δ.Τρυπητής.....	587	581	4	2	—				
Τρυπητή,η.....	571	566	4	1	—				
Λεκάνη,η.....	16	15	—	1	—				
Δ.Δ.Φρίζης.....	484	458	8	18	—				
Φρίζα,η.....	328	312	8	8	—				
Ανεμοχωράκι, το.....	156	146	—	10	—				
ΔΗΜΟΣ ΤΡΑΓΑΝΟΥ.....	3.228	2.719	66	443	—	3.312	2.719	559	34
Δ.Δ.Τραγανού.....	2.574	2.223	55	296	—				
Τραγανόν,το.....	2.181	1.909	48	224	—				
Μαρκόπουλον,το.....	168	151	—	17	—				
Όλγα,η.....	177	122	7	48	—				
Πηγάδιον,το.....	48	41	—	7	—				
Δ.Δ.Αγίας Μαύρας.....	550	408	9	133	—				
Αγία Μαύρα,η.....	550	408	9	133	—				
Δ.Δ.Σιμίζα (της πρώην κοινότητας Μελίσσης 141196).....	104	88	2	14	—				
Σιμίζα,η.....	104	88	2	14	—				
ΔΗΜΟΣ ΦΙΓΑΛΕΙΑΣ.....	2.137	2.033	54	50	—	3.212	2.033	1.164	15
Δ.Δ.Νέας Φιγαλείας.....	1.554	1.500	26	28	—				
Νέα Φιγαλεία,η.....	1.218	1.164	26	28	—				
Φασκομηλιά,η.....	336	336	—	—	—				
Δ.Δ.Κρουονερίου Ολυμπίας.....	135	126	9	—	—				
Κρουονέριον,το.....	109	102	7	—	—				
Τριάντα,το.....	26	24	2	—	—				
Δ.Δ.Περιβολίων.....	103	95	1	7	—				
Περιβόλια,τα.....	103	95	1	7	—				
Δ.Δ.Πετραλώνων.....	206	194	11	1	—				
Πετράλωνα,τα.....	206	194	11	1	—				
Δ.Δ.Στομίου.....	41	37	4	—	—				
Στόμιον,το.....	41	37	4	—	—				
Δ.Δ.Φιγαλείας.....	98	81	3	14	—				
Φιγαλεία,η.....	98	81	3	14	—				
ΔΗΜΟΣ ΦΟΛΩΗΣ.....	3.814	3.639	90	85	—	5.454	3.639	1.775	40
Δ.Δ.Λάλα.....	850	766	16	68	—				
Λάλας,ο.....	744	661	15	68	—				
Πόθος,ο.....	106	105	1	—	—				
Δ.Δ.Αχλαδινής.....	449	433	15	1	—				
Αχλαδινή,η.....	438	422	15	1	—				
Κουτσουρούμπας,ο.....	11	11	—	—	—				
Δ.Δ.Δούκα.....	133	130	2	1	—				
Δούκας,ο.....	54	52	1	1	—				
Λάσδικας,ο.....	79	78	1	—	—				
Δ.Δ.Κούμανη.....	589	572	15	2	—				
Κούμανης,ο.....	564	549	14	1	—				
Άι Γιαννάκης,ο.....	8	7	1	—	—				
Καστανιά,η.....	17	16	—	1	—				
Δ.Δ.Μηλεών.....	183	176	7	—	—				
Μηλέαι,αι.....	183	176	7	—	—				
Δ.Δ.Νεμούτας.....	651	627	21	3	—				
Νεμούτα,η.....	562	540	19	3	—				
Βίλλια,η.....	32	30	2	—	—				
Κάμπος,ο (Δ.Δ.Νεμούτας).....	23	23	—	—	—				
Τσαπαράικα,τα.....	34	34	—	—	—				



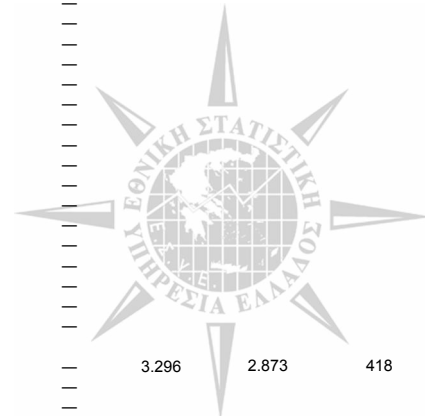
**Πίνακας 1. Μόνιμος πληθυσμός καταμεμημένος σε ομοδημότες, ετεροδημότες και αλλοδαπούς.  
Νόμιμος πληθυσμός καταμεμημένος σε διαμεμόντες στο δήμο ή την κοινότητα που είναι δημότες, σε άλλους δήμους και κοινότητες  
και διαμεμόντες στο εξωτερικό**

**γ) Δήμοι και κοινότητες, δημοτικά και κοινοτικά διαμεμρίσματα, οικισμοί**

*Απογραφή πληθυσμού της 18ης Μαρτίου 2001*

( συνέχεια )

Δήμοι/κοινότητες Δημοτικά/κοινοτικά διαμεμρίσματα Οικισμοί	Μόνιμος πληθυσμός					Νόμιμος πληθυσμός			
	Σύνολο	Ομοδημότες	Ετεροδημότες	Αλλοδαποί	Χωρίς υπηκοότητα - Αδιευκρίνιστη υπηκοότητα	Σύνολο	Διαμεμόντες στο δήμο ή την κοινότητα που είναι δημότες	Διαμεμόντες σε άλλους δήμους ή κοινότητες	Διαμεμόντες στο εξωτερικό
Δ.Δ.Νεράιδας.....	354	337	7	10	—				
Νεράϊδα,η.....	306	290	7	9	—				
Κάμπος,ο (Δ.Δ.Νεράϊδας).....	48	47	—	1	—				
Δ.Δ.Περσαίνης.....	404	402	2	—	—				
Πέρσαινα,η.....	1	1	—	—	—				
Νέα Πέρσαινα,η.....	403	401	2	—	—				
Δ.Δ.Φολόης.....	201	196	5	—	—				
Φολόη,η.....	201	196	5	—	—				
<b>ΔΗΜΟΣ ΩΛΕΝΗΣ.....</b>	<b>8.713</b>	<b>8.485</b>	<b>111</b>	<b>117</b>	<b>—</b>	<b>10.733</b>	<b>8.485</b>	<b>2.231</b>	<b>17</b>
Δ.Δ.Καράτουλα.....	952	909	17	26	—				
Καράτουλας,ο.....	941	898	17	26	—				
Κλειδερέϊκα,τα.....	8	8	—	—	—				
Μάρμαρα,τα.....	3	3	—	—	—				
Δ.Δ.Αγίας Άννης.....	368	367	—	1	—				
Αγία Άννα,η.....	368	367	—	1	—				
Δ.Δ.Αρβανίτη.....	330	311	8	11	—				
Αρβανίτης,ο.....	330	311	8	11	—				
Δ.Δ.Γουμέρου.....	1.000	967	28	5	—				
Γούμερον,το.....	1.000	967	28	5	—				
Δ.Δ.Καρυάς.....	219	216	3	—	—				
Καρυά,η.....	84	81	3	—	—				
Βαρβαρίνα,η.....	44	44	—	—	—				
Σποχώριον,το.....	91	91	—	—	—				
Δ.Δ.Κλινδιάς.....	538	537	1	—	—				
Κλινδιά,η.....	538	537	1	—	—				
Δ.Δ.Κουτσοχέρας.....	688	687	—	1	—				
Κουτσοχέρα,η.....	688	687	—	1	—				
Δ.Δ.Λανθίου.....	549	513	24	12	—				
Λάνθιον,το.....	532	498	23	11	—				
Μονή Κρεμαστής,η.....	17	15	1	1	—				
Δ.Δ.Λατζοίου.....	829	796	14	19	—				
Λατζόιον,το.....	575	547	10	18	—				
Άγιος Γεώργιος,ο.....	130	127	3	—	—				
Αλμυρίκι,το.....	96	95	—	1	—				
Γραμματικός,ο.....	28	27	1	—	—				
Δ.Δ.Μαγούλας.....	595	588	1	6	—				
Μαγούλα,η.....	560	555	1	4	—				
Κατσομαλιαραϊκα,τα.....	35	33	—	2	—				
Δ.Δ.Μουζακίου.....	432	427	5	—	—				
Μουζάκιον,το.....	432	427	5	—	—				
Δ.Δ.Πεύκης.....	335	334	1	—	—				
Πεύκη,η.....	335	334	1	—	—				
Δ.Δ.Σοπίου.....	303	271	3	29	—				
Σόπιον,το.....	303	271	3	29	—				
Δ.Δ.Χαριάς.....	234	234	—	—	—				
Χαριά,η.....	234	234	—	—	—				
Δ.Δ.Χειμαδιού.....	645	639	—	6	—				
Χειμαδιόν,το.....	645	639	—	6	—				
Δ.Δ.Ωλένης.....	696	689	6	1	—				
Ωλένη,η.....	696	689	6	1	—				
<b>2.5 ΝΟΜΟΣ ΚΟΡΙΝΘΙΑΣ</b>									
<b>ΔΗΜΟΣ ΚΟΡΙΝΘΙΩΝ.....</b>	<b>36.991</b>	<b>27.649</b>	<b>6.170</b>	<b>3.172</b>	<b>—</b>	<b>32.420</b>	<b>27.649</b>	<b>4.700</b>	<b>71</b>
Δ.Δ.Κορίνθου.....	30.434	22.105	5.613	2.716	—				
Κόρινθος,η.....	30.434	22.105	5.613	2.716	—				
Δ.Δ.Αρχαίας Κορίνθου.....	2.503	2.079	226	198	—				
Αρχαία Κόρινθος,η.....	1.770	1.557	98	115	—				
Αρχαίο Λιμάνι, το.....	733	522	128	83	—				
Δ.Δ.Εξαμιλίων.....	2.185	1.892	177	116	—				
Εξαμίλια,τα.....	1.547	1.339	114	94	—				
Άγιος Κοσμάς,ο.....	42	10	13	19	—				
Δάφνη,η.....	60	55	3	2	—				
Ιερά Μονή Αγίας Τριάδος,η.....	76	70	6	—	—				
Κάτω Εξαμίλια,τα.....	460	418	41	1	—				
Δ.Δ.Ξυλοκερίτζης.....	1.118	882	127	109	—				
Ξυλοκερίτζα,η.....	777	666	39	72	—				
Αγία Παρασκευή, η.....	62	51	11	—	—				
Άγιος Δημήτριος,ο.....	61	15	39	7	—				
Θυμαριώνα,η.....	6	—	6	—	—				
Κεχριαί,αι.....	212	150	32	30	—				
Δ.Δ.Σολομού.....	751	691	27	33	—				
Σολομός,ο.....	686	636	22	28	—				
Μπεκιάνικα,τα.....	65	55	5	5	—				
<b>ΔΗΜΟΣ ΑΓΙΩΝ ΘΕΟΔΩΡΩΝ.....</b>	<b>4.963</b>	<b>2.873</b>	<b>1.679</b>	<b>411</b>	<b>—</b>	<b>3.296</b>	<b>2.873</b>	<b>418</b>	<b>5</b>
Δ.Δ.Αγίων Θεοδώρων.....	4.963	2.873	1.679	411	—				
Άγιοι Θεόδωροι,οι.....	4.963	2.873	1.679	411	—				



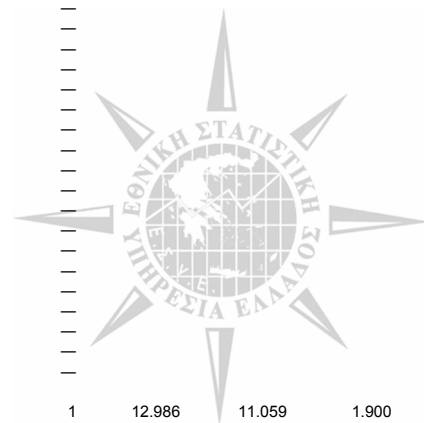
**Πίνακας 1. Μόνιμος πληθυσμός καταμεμημένος σε ομοδημότες, ετεροδημότες και αλλοδαπούς.  
Νόμιμος πληθυσμός καταμεμημένος σε διαμεινόντες στο δήμο ή την κοινότητα που είναι δημότες, σε άλλους δήμους και κοινότητες  
και διαμεινόντες στο εξωτερικό**

**γ) Δήμοι και κοινότητες, δημοτικά και κοινοτικά διαμερίσματα, οικισμοί**

*Απογραφή πληθυσμού της 18ης Μαρτίου 2001*

( συνέχεια )

Δήμοι/κοινότητες Δημοτικά/κοινοτικά διαμερίσματα Οικισμοί	Μόνιμος πληθυσμός					Νόμιμος πληθυσμός			
	Σύνολο	Ομοδημότες	Ετεροδημότες	Αλλοδαποί	Χωρίς υπηκοότητα - Αδιευκρίνηση υπηκοότητα	Σύνολο	Διαμεινόντες στο δήμο ή την κοινότητα που είναι δημότες	Διαμεινόντες σε άλλους δήμους ή κοινότητες	Διαμεινόντες στο εξωτερικό
ΔΗΜΟΣ ΑΣΣΟΥ-ΛΕΧΑΙΟΥ.....	9.162	6.292	1.063	1.807	—	7.306	6.292	983	31
Δ.Δ.Περιγιαλίου.....	1.691	1.095	211	385	—	—	—	—	—
Περιγιαλίον,το.....	1.691	1.095	211	385	—	—	—	—	—
Δ.Δ.'Ασσου.....	2.592	1.750	205	637	—	—	—	—	—
'Ασσοσ,ο.....	2.372	1.668	190	514	—	—	—	—	—
Αγία Μαρίνα,η.....	136	65	12	59	—	—	—	—	—
Βεληγιάντικα,τα.....	84	17	3	64	—	—	—	—	—
Δ.Δ.Κάτω 'Ασσου.....	1.153	702	247	204	—	—	—	—	—
Κάτω 'Ασσοσ,ο.....	1.153	702	247	204	—	—	—	—	—
Δ.Δ.Λεχαιού.....	3.726	2.745	400	581	—	—	—	—	—
Λέχαιον,το.....	3.726	2.745	400	581	—	—	—	—	—
ΔΗΜΟΣ ΒΕΛΟΥ.....	7.705	6.433	496	776	—	8.126	6.433	1.667	26
Δ.Δ.Βέλου.....	3.129	2.647	218	264	—	—	—	—	—
Βέλον,το.....	3.017	2.551	202	264	—	—	—	—	—
Σαταίικα,τα.....	112	96	16	—	—	—	—	—	—
Δ.Δ.Ελληνοχωρίου.....	325	270	17	38	—	—	—	—	—
Ελληνοχώριον,το.....	325	270	17	38	—	—	—	—	—
Δ.Δ.Κοκκωνίου.....	1.003	774	115	114	—	—	—	—	—
Κοκκωνιον,το.....	1.003	774	115	114	—	—	—	—	—
Δ.Δ.Κρηνών.....	618	508	24	86	—	—	—	—	—
Κρήναι,αι.....	618	508	24	86	—	—	—	—	—
Δ.Δ.Νεράντζης.....	515	371	54	90	—	—	—	—	—
Νεράντζα,η.....	515	371	54	90	—	—	—	—	—
Δ.Δ.Πουλλίτης.....	682	596	32	54	—	—	—	—	—
Πουλλίτσα,η.....	682	596	32	54	—	—	—	—	—
Δ.Δ.Στιμάγκας.....	1.031	893	19	119	—	—	—	—	—
Στιμάγκα,η.....	1.031	893	19	119	—	—	—	—	—
Δ.Δ.Ταρσινών.....	402	374	17	11	—	—	—	—	—
Ταρσινά,τα.....	402	374	17	11	—	—	—	—	—
ΔΗΜΟΣ ΒΟΧΑΣ.....	9.546	7.713	985	848	—	9.298	7.713	1.569	16
Δ.Δ.Ζευγολατείου.....	4.536	3.868	315	353	—	—	—	—	—
Ζευγολατεϊον,το.....	4.119	3.538	261	320	—	—	—	—	—
Καλέντζον,το.....	417	330	54	33	—	—	—	—	—
Δ.Δ.Βοχαϊκού.....	935	769	92	74	—	—	—	—	—
Βοχαϊκόν,το.....	935	769	92	74	—	—	—	—	—
Δ.Δ.Βραχάτιου.....	2.656	1.844	453	359	—	—	—	—	—
Βραχάτιον,το.....	2.656	1.844	453	359	—	—	—	—	—
Δ.Δ.Ευαγγελιστριάς.....	231	171	42	18	—	—	—	—	—
Ευαγγελίστρια,η.....	231	171	42	18	—	—	—	—	—
Δ.Δ.Μπολατίου.....	656	559	74	23	—	—	—	—	—
Μπολάτιον,το.....	656	559	74	23	—	—	—	—	—
Δ.Δ.Σουληναρίου.....	238	231	—	7	—	—	—	—	—
Σουληνάριον,το.....	238	231	—	7	—	—	—	—	—
Δ.Δ.Χαλκείου.....	294	271	9	14	—	—	—	—	—
Χαλκείον,το.....	294	271	9	14	—	—	—	—	—
ΔΗΜΟΣ ΕΥΡΩΣΤΙΝΗΣ.....	4.553	3.890	357	306	—	5.696	3.890	1.777	29
Δ.Δ.Δερβερίου.....	1.246	1.035	126	85	—	—	—	—	—
Δερβέρι,το.....	1.073	878	117	78	—	—	—	—	—
Μαύρα Λιθάρια,τα.....	43	41	2	—	—	—	—	—	—
Πεταλού,η.....	130	116	7	7	—	—	—	—	—
Δ.Δ.Ελληνικού.....	80	69	7	4	—	—	—	—	—
Ελληνικόν,το.....	80	69	7	4	—	—	—	—	—
Δ.Δ.Ευρωστίνης Ροζενών.....	937	802	70	65	—	—	—	—	—
Εβροστίνια,η.....	79	49	21	9	—	—	—	—	—
'Ανω Αιγιαλός,ο.....	189	172	6	11	—	—	—	—	—
Κουμαριάς,ο.....	36	2	32	2	—	—	—	—	—
Ροζενά,τα.....	633	579	11	43	—	—	—	—	—
Δ.Δ.Καλλιθέας.....	254	233	9	12	—	—	—	—	—
Καλλιθέα,η.....	249	228	9	12	—	—	—	—	—
Σκουπαίικα,τα.....	5	5	—	—	—	—	—	—	—
Δ.Δ.Λυγιάς.....	317	282	14	21	—	—	—	—	—
Λυγιά,η.....	317	282	14	21	—	—	—	—	—
Δ.Δ.Λυκοποριάς.....	709	592	76	41	—	—	—	—	—
Λυκοποριά,η.....	709	592	76	41	—	—	—	—	—
Δ.Δ.Πύργου.....	452	388	13	51	—	—	—	—	—
Πύργος,ο.....	452	388	13	51	—	—	—	—	—
Δ.Δ.Σαρανταπήχου.....	180	152	21	7	—	—	—	—	—
Σαραντάπηχον,το.....	4	4	—	—	—	—	—	—	—
Σαρανταπηχιώτικα,τα.....	176	148	21	7	—	—	—	—	—
Δ.Δ.Στόμιου.....	210	182	14	14	—	—	—	—	—
Στόμιον,το.....	210	182	14	14	—	—	—	—	—
Δ.Δ.Χελυδορέου.....	168	155	7	6	—	—	—	—	—
Χελυδορέον,το.....	31	29	2	—	—	—	—	—	—
Μεντουργιάνικα,τα.....	137	126	5	6	—	—	—	—	—
ΔΗΜΟΣ ΛΟΥΤΡΑΚΙΟΥ-ΠΕΡΑΧΩΡΑΣ.....	15.077	11.059	2.498	1.519	1	12.986	11.059	1.900	27
Δ.Δ.Λουτρακίου Περαχώρας.....	12.360	9.009	2.031	1.319	1	—	—	—	—






**Πίνακας 1. Μόνιμος πληθυσμός καταμεμημένος σε ομοδημότες, ετεροδημότες και αλλοδαπούς.  
Νόμιμος πληθυσμός καταμεμημένος σε διαμείνοντες στο δήμο ή την κοινότητα που είναι δημότες, σε άλλους δήμους και κοινότητες  
και διαμείνοντες στο εξωτερικό**

**γ) Δήμοι και κοινότητες, δημοτικά και κοινοτικά διαμερίσματα, οικισμοί**

*Απογραφή πληθυσμού της 18ης Μαρτίου 2001*

( συνέχεια )

Δήμοι/κοινότητες Δημοτικά/κοινοτικά διαμερίσματα Οικισμοί	Μόνιμος πληθυσμός					Νόμιμος πληθυσμός			
	Σύνολο	Ομοδημότες	Ετεροδημότες	Αλλοδαποί	Χωρίς υπηκοότητα - Αδιευκρίνηση υπηκοότητα	Σύνολο	Διαμείνοντες στο δήμο ή την κοινότητα που είναι δημότες	Διαμείνοντες σε άλλους δήμους ή κοινότητες	Διαμείνοντες στο εξωτερικό
Λουτράκιον,το.....	10.673	7.570	1.813	1.289	1				
Αλκυόνα,η.....	28	12	10	6	—				
Αλκυονίδες,αι (νησίδες).....	4	—	—	4	—				
Ασπράκαμπος,ο.....	7	4	3	—	—				
Γέφυρα Ισθμού,η.....	180	68	110	2	—				
Ειρήνη,η.....	81	58	23	—	—				
Καλλιθέα,η.....	25	18	7	—	—				
Λίμνη Βουλιαγμένης,η.....	65	49	15	1	—				
Μονή Αγίου Ιωάννου,η.....	5	4	1	—	—				
Μονή Οσίου Παταπίου,η.....	40	13	27	—	—				
Περαχώρα,η.....	1.238	1.207	16	15	—				
Σκάλωμα,το.....	14	6	6	2	—				
Δ.Δ.Ισθμίας.....	2.421	1.852	399	170	—				
Ισθμία,η.....	938	651	216	71	—				
Άγιος Χαράλαμπος,ο.....	295	266	—	29	—				
Κάβος,ο.....	90	34	49	7	—				
Κυράς Βρύση,η.....	1.017	832	122	63	—				
Παλαίο Καλαμάκι,το.....	12	7	5	—	—				
Παράδεισος,ο.....	69	62	7	—	—				
Δ.Δ.Πισίων.....	296	198	68	30	—				
Πίσα,τα.....	99	86	8	5	—				
Αγία Σωτήρα,η.....	151	88	43	20	—				
Βαμβακές,οι.....	23	12	8	3	—				
Μαυρολίμνη,η.....	9	4	4	1	—				
Σχίνος,ο.....	14	8	5	1	—				
<b>ΔΗΜΟΣ ΝΕΜΕΑΣ.....</b>	<b>7.286</b>	<b>6.308</b>	<b>238</b>	<b>740</b>	<b>—</b>	<b>8.287</b>	<b>6.308</b>	<b>1.958</b>	<b>21</b>
Δ.Δ.Νεμέας.....	4.078	3.461	150	467	—				
Νεμέα,η.....	4.078	3.461	150	467	—				
Δ.Δ.Αηδονίων.....	290	264	1	25	—				
Αηδόνια,τα.....	290	264	1	25	—				
Δ.Δ.Αρχαίας Νεμέας.....	626	531	34	61	—				
Αρχαία Νεμέα,η.....	430	383	11	36	—				
Δερβενάκια,τα.....	75	69	1	5	—				
Κουτσομόδιον,το.....	121	79	22	20	—				
Δ.Δ.Αρχαίων Κλεωνών.....	757	632	31	94	—				
Αρχαία Κλεωναί,αι.....	757	632	31	94	—				
Δ.Δ.Γαλατά.....	79	74	4	1	—				
Γαλατάς,ο.....	79	74	4	1	—				
Δ.Δ.Δάφνης.....	332	312	2	18	—				
Δάφνη,η.....	332	312	2	18	—				
Δ.Δ.Καστρακίου.....	276	265	3	8	—				
Καστράκιον,το.....	276	265	3	8	—				
Δ.Δ.Κουτσίου.....	158	140	1	17	—				
Κούτσιον,το.....	158	140	1	17	—				
Δ.Δ.Λεοντίου.....	330	285	5	40	—				
Λεόντιον,το.....	330	285	5	40	—				
Δ.Δ.Πετρίου.....	360	344	7	9	—				
Πετρίον,το.....	360	344	7	9	—				
<b>ΔΗΜΟΣ ΞΥΛΟΚΑΣΤΡΟΥ.....</b>	<b>13.671</b>	<b>11.779</b>	<b>785</b>	<b>1.107</b>	<b>—</b>	<b>15.313</b>	<b>11.779</b>	<b>3.504</b>	<b>30</b>
Δ.Δ.Ξυλόκαστρου.....	5.366	4.424	396	546	—				
Ξυλόκαστρον,το.....	5.173	4.237	391	545	—				
Μερτικάϊκα,τα.....	193	187	5	1	—				
Δ.Δ.'Ανω Τρικάλων.....	120	103	13	4	—				
'Ανω Τρίκαλα,τα.....	109	95	10	4	—				
Ζήρεια,η.....	11	8	3	—	—				
Δ.Δ.Γελινιατικών.....	476	421	18	37	—				
Γελινιάτικα,τα.....	470	416	17	37	—				
Σπαρτινάϊκα,τα.....	6	5	1	—	—				
Δ.Δ.Δένδρου.....	77	75	—	2	—				
Δένδρον,το.....	77	75	—	2	—				
Δ.Δ.Ζεμενού.....	368	349	4	15	—				
Ζεμενόν,το.....	368	349	4	15	—				
Δ.Δ.Θαλερού.....	263	241	12	10	—				
Θαλερόν,το.....	263	241	12	10	—				
Δ.Δ.Θροφαρίου.....	120	111	2	7	—				
Θροφάριον,το.....	120	111	2	7	—				
Δ.Δ.Καμαρίου.....	1.049	894	70	85	—				
Καμάριον,το.....	977	826	67	84	—				
Καριώτικα,τα (Δ.Δ.Καμαρίου).....	72	68	3	1	—				
Δ.Δ.Καρυάς.....	580	503	41	36	—				
Καρυά,η.....	52	51	1	—	—				
Καριώτικα,τα (Δ.Δ.Καρυάς).....	528	452	40	36	—				
Δ.Δ.Κάτω Λουτρού.....	389	333	31	25	—				
Κάτω Λουτρόν,το.....	368	315	28	25	—				
'Ανω Λουτρόν,το.....	21	18	3	—	—				
Δ.Δ.Κάτω Συνοικίας Τρικάλων.....	244	232	6	6	—				
Κάτω Συνοικία Τρικάλων,η.....	244	232	6	6	—				
Δ.Δ.Κορφωτίτσας.....	121	108	—	13	—				




**Πίνακας 1. Μόνιμος πληθυσμός καταμεμημένος σε ομοδημότες, ετεροδημότες και αλλοδαπούς.  
Νόμιμος πληθυσμός καταμεμημένος σε διαμόνοντες στο δήμο ή την κοινότητα που είναι δημότες, σε άλλους δήμους και κοινότητες  
και διαμόνοντες στο εξωτερικό**

**γ) Δήμοι και κοινότητες, δημοτικά και κοινοτικά διαμερίσματα, οικισμοί**

*Απογραφή πληθυσμού της 18ης Μαρτίου 2001*

( συνέχεια )

Δήμοι/κοινότητες Δημοτικά/κοινοτικά διαμερίσματα Οικισμοί	Μόνιμος πληθυσμός					Νόμιμος πληθυσμός			
	Σύνολο	Ομοδημότες	Ετεροδημότες	Αλλοδαποί	Χωρίς υπηκοότητα - Αδιευκρίνιστη υπηκοότητα	Σύνολο	Διαμόνοντες στο δήμο ή την κοινότητα που είναι δημότες	Διαμόνοντες σε άλλους δήμους ή κοινότητες	Διαμόνοντες στο εξωτερικό
Κορφιώτισσα,η.....	121	108	—	13	—				
Δ.Δ.Λαγκαδαϊκών.....	42	38	1	3	—				
Λαγκαδαϊκά,τα.....	8	6	—	2	—				
Αμφιθέα,η.....	34	32	1	1	—				
Δ.Δ.Μάννας.....	537	517	5	15	—				
Μάννα,η.....	537	517	5	15	—				
Δ.Δ.Μελισσίου.....	817	672	66	79	—				
Μελισσιον,το.....	796	659	58	79	—				
Οικοδομικός Συνεταιρισμός Υπαλλήλων ΔΕΗ,ο.....	21	13	8	—	—				
Δ.Δ.Μέσης Συνοικίας Τρικάλων.....	107	95	7	5	—				
Μέση Συνοικία Τρικάλων,η.....	107	95	7	5	—				
Δ.Δ.Νέων Βρυσουλιών.....	100	96	3	1	—				
Νέα Βρυσούλαι,αι.....	100	96	3	1	—				
Δ.Δ.Ξανθοχωρίου.....	197	192	1	4	—				
Ξανθοχώριον,το.....	197	192	1	4	—				
Δ.Δ.Παναριτίου.....	435	404	4	27	—				
Παναρίτιον,το.....	435	404	4	27	—				
Δ.Δ.Πελλήνης.....	98	94	1	3	—				
Πελλήνη,η.....	98	94	1	3	—				
Δ.Δ.Πιτσών.....	658	610	22	26	—				
Κάτω Πιτσά,τα.....	653	605	22	26	—				
Άνω Πιτσά,τα.....	5	5	—	—	—				
Δ.Δ.Ρεθίου.....	261	220	14	27	—				
Ρέθιον,το.....	261	220	14	27	—				
Δ.Δ.Ριζής.....	488	413	18	57	—				
Ριζα,η.....	341	292	10	39	—				
Βάλτος,ο.....	22	18	2	2	—				
Γεωργανταϊκά,τα.....	94	76	6	12	—				
Σιγερίτσα,η.....	10	9	—	1	—				
Χαρτσάνικα,τα.....	21	18	—	3	—				
Δ.Δ.Σοφινών.....	82	74	8	—	—				
Σοφινά,τα.....	82	74	8	—	—				
Δ.Δ.Στυλίων.....	186	173	—	13	—				
Στύλια,τα.....	186	173	—	13	—				
Δ.Δ.Συκέας.....	490	387	42	61	—				
Συκέα,η.....	490	387	42	61	—				
<b>ΔΗΜΟΣ ΣΑΡΩΝΙΚΟΥ.....</b>	<b>4.620</b>	<b>3.483</b>	<b>627</b>	<b>510</b>	<b>—</b>	<b>4.537</b>	<b>3.483</b>	<b>1.049</b>	<b>5</b>
Δ.Δ.Αθικίων.....	2.077	1.830	69	178	—				
Αθικια,τα.....	1.884	1.671	47	166	—				
Αλαμάννος,ο.....	159	135	16	8	—				
Μονή Ταξιαρχών,η.....	34	24	6	4	—				
Δ.Δ.Αγίου Ιωάννου.....	358	339	7	12	—				
Άγιος Ιωάννης,ο.....	358	339	7	12	—				
Δ.Δ.Γαλατακίου.....	1.860	1.132	418	310	—				
Κάτω Αλμυρή,η.....	454	272	102	80	—				
Άνω Αλμυρή,η.....	14	7	7	—	—				
Γαλατάκιον,το.....	402	329	34	39	—				
Θυμέλη,η.....	5	2	3	—	—				
Λουτρά Ωραίας Ελένης,τα (τ.Λουτρών Ελένης,το).....	782	368	232	182	—				
Νέα Αλμυρή,η.....	22	10	12	—	—				
Ντράσσα,η.....	42	17	23	2	—				
Ρυτόν,το.....	139	127	5	7	—				
Δ.Δ.Κατακαλίου.....	325	182	133	10	—				
Κατακάλιον,το.....	130	111	12	7	—				
Αρακούκια,η.....	75	26	47	2	—				
Βλασαϊκά,τα.....	104	35	69	—	—				
Σιδερώνα,η.....	16	10	5	1	—				
<b>ΔΗΜΟΣ ΣΙΚΥΩΝΙΩΝ.....</b>	<b>18.654</b>	<b>15.603</b>	<b>1.529</b>	<b>1.522</b>	<b>—</b>	<b>18.407</b>	<b>15.603</b>	<b>2.760</b>	<b>44</b>
Δ.Δ.Σικυώνος (έδρα Κιάτο,το).....	9.655	7.800	966	889	—				
Κιάτο,το.....	9.655	7.800	966	889	—				
Δ.Δ.Βελίνης.....	201	177	10	14	—				
Βελίνα,η.....	201	177	10	14	—				
Δ.Δ.Γονούσσης.....	254	232	11	11	—				
Γονούσσα,η.....	254	232	11	11	—				
Δ.Δ.Διμηνιού.....	633	515	55	63	—				
Διμηνιόν,το.....	599	493	44	62	—				
Παραλία,η.....	34	22	11	1	—				
Δ.Δ.Κάτω Διμηνιού.....	953	765	100	88	—				
Κάτω Διμηνιόν,το.....	939	755	96	88	—				
Κοκκινιά,η.....	14	10	4	—	—				
Δ.Δ.Κλημεντίου.....	301	279	6	16	—				
Κλημέντιον,το.....	301	279	6	16	—				
Δ.Δ.Κρουνερίου.....	938	855	6	77	—				
Κρουνέριον,το.....	938	855	6	77	—				
Δ.Δ.Λαλιώτου.....	400	361	12	27	—				
Λαλιώτης,ο.....	400	361	12	27	—				
Δ.Δ.Μεγάλου Βάλτου.....	491	458	5	28	—				
Μέγας Βάλτος,ο.....	450	421	3	26	—				




**Πίνακας 1. Μόνιμος πληθυσμός κατανεμημένος σε ομοδημότες, ετεροδημότες και αλλοδαπούς.  
Νόμιμος πληθυσμός κατανεμημένος σε διαμένοντες στο δήμο ή την κοινότητα που είναι δημότες, σε άλλους δήμους και κοινότητες  
και διαμένοντες στο εξωτερικό**

**γ) Δήμοι και κοινότητες, δημοτικά και κοινοτικά διαμερίσματα, οικισμοί**

*Απογραφή πληθυσμού της 18ης Μαρτίου 2001*

(συνέχεια)

Δήμοι/κοινότητες Δημοτικά/κοινοτικά διαμερίσματα Οικισμοί	Μόνιμος πληθυσμός					Νόμιμος πληθυσμός			
	Σύνολο	Ομοδημότες	Ετεροδημότες	Αλλοδαποί	Χωρίς υπηκοότητα - Αδιευκρίνηστη υπηκοότητα	Σύνολο	Διαμένοντες στο δήμο ή την κοινότητα που είναι δημότες	Διαμένοντες σε άλλους δήμους ή κοινότητες	Διαμένοντες στο εξωτερικό
Βαλτασάικα,τα.....	41	37	2	2	—				
Δ.Δ.Μικρού Βάλτου.....	347	331	5	11	—				
Μικρός Βάλτος,ο.....	347	331	5	11	—				
Δ.Δ.Μουλκίου.....	1.347	1.133	142	72	—				
Μούλκιον,το.....	1.238	1.055	118	65	—				
Δουρβατιώνα,η.....	109	78	24	7	—				
Δ.Δ.Μποζικά.....	293	273	4	16	—				
Μποζικάς,ο.....	293	273	4	16	—				
Δ.Δ.Παραδεισίου.....	134	119	11	4	—				
Παραδεισιον,το.....	134	119	11	4	—				
Δ.Δ.Πασίου.....	1.069	947	64	58	—				
Πάσιον,το.....	1.069	947	64	58	—				
Δ.Δ.Σικυώνος (έδρα Σικυών,η).....	954	769	85	100	—				
Σικυών,η.....	954	769	85	100	—				
Δ.Δ.Σουλίου.....	434	386	33	15	—				
Σούλιον,το.....	434	386	33	15	—				
Δ.Δ.Τιάνης.....	250	203	14	33	—				
Τιάνη,η.....	250	203	14	33	—				
<b>ΔΗΜΟΣ ΣΟΛΥΓΕΙΑΣ.....</b>	<b>2.614</b>	<b>2.171</b>	<b>122</b>	<b>321</b>	<b>—</b>	<b>3.074</b>	<b>2.171</b>	<b>900</b>	<b>3</b>
Δ.Δ.Σοφικού.....	1.853	1.553	63	237	—				
Σοφικόν,το.....	1.687	1.462	40	185	—				
Άγιος Βλάσσης,ο.....	40	24	—	16	—				
Κιουρκάτι,το.....	14	3	—	11	—				
Μονή Αγίας Μαρίνης,η.....	41	39	2	—	—				
Πευκάτι,το.....	57	24	18	15	—				
Φραγκολίμανο,το.....	14	1	3	10	—				
Δ.Δ.Αγγελοκάστρου.....	491	456	6	29	—				
Αγγελόκαστρον,το.....	491	456	6	29	—				
Δ.Δ.Κόρφου.....	270	162	53	55	—				
Κόρφος,ο.....	241	149	42	50	—				
Άγιος Πέτρος, ο.....	16	10	4	2	—				
Ήλιος,ο.....	9	—	6	3	—				
Κάβος,ο.....	4	3	1	—	—				
<b>ΔΗΜΟΣ ΣΤΥΜΦΑΛΙΑΣ.....</b>	<b>2.530</b>	<b>2.376</b>	<b>71</b>	<b>83</b>	<b>—</b>	<b>3.830</b>	<b>2.376</b>	<b>1.453</b>	<b>1</b>
Δ.Δ.Καλιανών.....	149	133	4	12	—				
Καλιανοί,οι.....	149	133	4	12	—				
Δ.Δ.Ασπροκάμπτου.....	181	174	4	3	—				
Ασπρόκαμπος,ο.....	181	174	4	3	—				
Δ.Δ.Δροσσηγής.....	84	82	2	—	—				
Δροσσηγή,η.....	84	82	2	—	—				
Δ.Δ.Καισαρίου.....	522	491	22	9	—				
Καισάριον,το.....	522	491	22	9	—				
Δ.Δ.Καστανάς.....	267	242	6	19	—				
Καστανέα,η.....	156	142	4	10	—				
Καρτέριον,το.....	103	92	2	9	—				
Μικρός Μαχαλάς,ο.....	8	8	—	—	—				
Δ.Δ.Κεφαλαρίου.....	320	293	14	13	—				
Κεφαλάριον,το.....	320	293	14	13	—				
Δ.Δ.Κυλλήνης.....	117	111	4	2	—				
Κυλλήνη,η.....	117	111	4	2	—				
Δ.Δ.Λαύκας.....	350	327	5	18	—				
Λαύκα,η.....	350	327	5	18	—				
Δ.Δ.Στυμφαλίας.....	173	168	2	3	—				
Στυμφαλία,η.....	151	146	2	3	—				
Κιόνια,τα.....	22	22	—	—	—				
Δ.Δ.Ψαρίου.....	367	355	8	4	—				
Ψάριον,το.....	367	355	8	4	—				
<b>ΔΗΜΟΣ ΤΕΝΕΑΣ.....</b>	<b>5.136</b>	<b>4.624</b>	<b>161</b>	<b>351</b>	<b>—</b>	<b>5.763</b>	<b>4.624</b>	<b>1.131</b>	<b>8</b>
Δ.Δ.Χιλιομόδιου.....	1.652	1.468	72	112	—				
Χιλιομόδιον,το.....	1.652	1.468	72	112	—				
Δ.Δ.Αγιοιορίου.....	256	241	6	9	—				
Αγιοιορίον,το.....	256	241	6	9	—				
Δ.Δ.Αγίου Βασιλείου.....	1.342	1.215	27	100	—				
Άγιος Βασίλειος,ο.....	1.342	1.215	27	100	—				
Δ.Δ.Κλένιας.....	766	694	24	48	—				
Κλένια,η.....	766	694	24	48	—				
Δ.Δ.Κουταλά.....	725	627	25	73	—				
Κουταλάς,ο.....	180	148	8	24	—				
Μαψός,ο.....	168	154	5	9	—				
Σπαθοβούνιον,το.....	377	325	12	40	—				
Δ.Δ.Στεφανίου.....	395	379	7	9	—				
Στεφάνιον,το.....	395	379	7	9	—				
<b>ΔΗΜΟΣ ΦΕΝΕΟΥ.....</b>	<b>2.019</b>	<b>1.818</b>	<b>124</b>	<b>77</b>	<b>—</b>	<b>3.157</b>	<b>1.818</b>	<b>1.336</b>	<b>3</b>
Δ.Δ.Γκούρας.....	424	349	42	33	—				
Γκούρα,η.....	424	349	42	33	—				
Δ.Δ.Αρχαίας Φενεού.....	312	282	12	18	—				



**Πίνακας 1. Μόνιμος πληθυσμός καταμεμημένος σε ομοδημότες, ετεροδημότες και αλλοδαπούς.  
Νόμιμος πληθυσμός καταμεμημένος σε διαμενόντες στο δήμο ή την κοινότητα που είναι δημότες, σε άλλους δήμους και κοινότητες  
και διαμενόντες στο εξωτερικό**

**γ) Δήμοι και κοινότητες, δημοτικά και κοινοτικά διαμερίσματα, οικισμοί**


Απογραφή πληθυσμού της 18ης Μαρτίου 2001

( συνέχεια )

Δήμοι/κοινότητες Δημοτικά/κοινοτικά διαμερίσματα Οικισμοί	Μόνιμος πληθυσμός					Νόμιμος πληθυσμός			
	Σύνολο	Ομοδημότες	Ετεροδημότες	Αλλοδαποί	Χωρίς υπηκοότητα - Αδιευκρίνηση υπηκοότητα	Σύνολο	Διαμενόντες στο δήμο ή την κοινότητα που είναι δημότες	Διαμενόντες σε άλλους δήμους ή κοινότητες	Διαμενόντες στο εξωτερικό
Αρχαία Φενεός,η.....	256	233	6	17	—				
Βίλια,τα.....	19	18	—	1	—				
Ιερά Μονή Αγίου Γεωργίου Φενεού,η.....	7	1	6	—	—				
Λούζιον,το.....	30	30	—	—	—				
Δ.Δ.Κάτω Ταρσού.....	23	22	1	—	—				
Κάτω Ταρσός,ο.....	12	11	1	—	—				
Άνω Ταρσός,ο.....	11	11	—	—	—				
Δ.Δ.Ματίου.....	302	293	8	1	—				
Μάτιον,το.....	280	271	8	1	—				
Αμυγδαλέα,η.....	22	22	—	—	—				
Δ.Δ.Μεσινού.....	327	300	22	5	—				
Μεσινόν,το.....	327	300	22	5	—				
Δ.Δ.Μοσιάς.....	245	231	11	3	—				
Μοσιά,η.....	245	231	11	3	—				
Δ.Δ.Πανοράματος.....	140	126	14	—	—				
Πανόραμα,το.....	140	126	14	—	—				
Δ.Δ.Στενού.....	102	89	5	8	—				
Στενόν,το.....	102	89	5	8	—				
Δ.Δ.Φενεού.....	144	126	9	9	—				
Φενεός,ο.....	144	126	9	9	—				

**2.6 ΝΟΜΟΣ ΛΑΚΩΝΙΑΣ**

ΔΗΜΟΣ ΣΠΑΡΤΗΣ.....	19.102	13.107	4.609	1.386	—	16.473	13.107	3.316	50
Δ.Δ.Σπαρτιατών.....	16.726	11.101	4.467	1.158	—				
Σπάρτη,η.....	15.673	10.170	4.363	1.140	—				
Αγία Κυριακή,η.....	74	67	3	4	—				
Γούναρης,ο.....	175	174	—	1	—				
Καλάμιον,το.....	110	105	5	—	—				
Κοκκινόραχη,η.....	382	290	88	4	—				
Ριβιώτισσα,η.....	312	295	8	9	—				
Δ.Δ.Αμυκλών.....	982	801	42	139	—				
Αμύκλαι,αι.....	713	550	34	129	—				
Βαφειόν,το.....	65	60	3	2	—				
Κατσαρός,ο.....	51	43	—	8	—				
Περιστερίον,το.....	49	47	2	—	—				
Ρίζα,η.....	104	101	3	—	—				
Δ.Δ.Αφισίου.....	596	524	37	35	—				
Αφισίον,το.....	596	524	37	35	—				
Δ.Δ.Καλυβίων Σοχάς.....	381	335	8	38	—				
Καλύβια Σοχάς,τα.....	336	292	7	37	—				
Σοχά,η.....	45	43	1	1	—				
Δ.Δ.Κλαδά.....	417	346	55	16	—				
Κλαδάς,ο.....	417	346	55	16	—				
ΔΗΜΟΣ ΑΝΑΤΟΛΙΚΗΣ ΜΑΝΗΣ.....	1.563	1.078	323	162	—	2.151	1.078	1.071	2
Δ.Δ.Κότρωνα.....	583	498	17	68	—				
Κότρωνας,ο.....	278	253	15	10	—				
Γονέα,η.....	—	—	—	—	—				
Λουκάδικα,τα.....	34	28	—	6	—				
Ριγανόχωρα,τα.....	2	—	—	2	—				
Σκαλτσσιάνικα,τα.....	63	62	1	—	—				
Φλομοχώριον,το.....	180	129	1	50	—				
Χαλκιά Βάττα,η.....	26	26	—	—	—				
Δ.Δ.Δρυμού.....	95	74	11	10	—				
Δρυμός,ο.....	86	66	10	10	—				
Αργιλιά,η.....	9	8	1	—	—				
Δ.Δ.Έξω Νυμφίου.....	101	97	3	1	—				
Έξω Νύμφιον,το.....	69	66	2	1	—				
Αλύπα,η (τ.Χαλκία,τα).....	14	14	—	—	—				
Μέσα Χώρα,η.....	18	17	1	—	—				
Δ.Δ.Κοκκάλας.....	498	191	240	67	—				
Κοκκάλα,η.....	384	169	153	62	—				
Άγιος Νικόλαος,ο.....	96	9	82	5	—				
Ολυμπιαί,αι.....	13	9	4	—	—				
Παχιάνικα,τα.....	5	4	1	—	—				
Σπίρα,η.....	—	—	—	—	—				
Δ.Δ.Λαγιάς.....	228	167	48	13	—				
Λαγιά,η.....	70	48	11	11	—				
Άγιος Κυπριανός,ο.....	25	22	3	—	—				
Ακρογιάλιο, το.....	29	24	5	—	—				
Αχιλλείον,το.....	6	4	2	—	—				
Διμαρίστικα,τα.....	19	17	—	2	—				
Καινούργια Χώρα,η.....	11	11	—	—	—				
Κοκκινόγεια,τα.....	9	8	1	—	—				
Κορογονιάνικα,τα.....	3	3	—	—	—				
Μαρμάρι,το.....	11	5	6	—	—				
Πάλιρος,το.....	16	8	—	—	—				
Πόρτο Κάγιο,το.....	24	12	12	—	—				
Προφήτης Ηλίας,ο.....	5	5	—	—	—				




**Πίνακας 1. Μόνιμος πληθυσμός καταμεμημένος σε ομοδημότες, ετεροδημότες και αλλοδαπούς.  
Νόμιμος πληθυσμός καταμεμημένος σε διαμόνοντες στο δήμο ή την κοινότητα που είναι δημότες, σε άλλους δήμους και κοινότητες  
και διαμόνοντες στο εξωτερικό**

**γ) Δήμοι και κοινότητες, δημοτικά και κοινοτικά διαμερίσματα, οικισμοί**

*Απογραφή πληθυσμού της 18ης Μαρτίου 2001*

( συνέχεια )

Δήμοι/κοινότητες Δημοτικά/κοινοτικά διαμερίσματα Οικισμοί	Μόνιμος πληθυσμός					Νόμιμος πληθυσμός			
	Σύνολο	Ομοδημότες	Ετεροδημότες	Αλλοδαποί	Χωρίς υπηκοότητα - Αδιευκρίνηση υπηκοότητα	Σύνολο	Διαμόνοντες στο δήμο ή την κοινότητα που είναι δημότες	Διαμόνοντες σε άλλους δήμους ή κοινότητες	Διαμόνοντες στο εξωτερικό
Δ.Δ.Πυρρίγου.....	58	51	4	3	—				
Πύρριχος,ο.....	28	28	—	—	—				
Χιμάρα,η.....	30	23	4	3	—				
ΔΗΜΟΣ ΑΣΩΠΟΥ.....	3.754	3.201	174	379	—	3.988	3.201	778	9
Δ.Δ.Παπαδιανικών.....	1.764	1.465	85	214	—				
Παπαδιάνικα,τα.....	1.606	1.342	54	210	—				
Καραβοστάσιον,το.....	18	8	7	3	—				
Πλύτρα,η.....	140	115	24	1	—				
Δ.Δ.Ασωπού.....	1.136	982	32	122	—				
Ασωπός,ο.....	1.128	976	30	122	—				
Γλυφάδα,η.....	8	6	2	—	—				
Δ.Δ.Δαμιονίας.....	399	338	40	21	—				
Δαμιονία,η.....	311	284	12	15	—				
Αρχάγγελος,ο.....	25	18	5	2	—				
Παραλία,η.....	63	36	23	4	—				
Δ.Δ.Φοινίκιου.....	455	416	17	22	—				
Φοινίκιον,το.....	435	397	16	22	—				
Κρισιά,η (τ.Κρίσα,η).....	20	19	1	—	—				
ΔΗΜΟΣ ΒΟΙΩΝ.....	7.257	6.345	439	473	—	8.133	6.345	1.767	21
Δ.Δ.Νεαπόλεως.....	2.671	2.308	206	157	—				
Νεάπολη Βοιών,η.....	2.646	2.291	198	157	—				
Παραδείσιον,το.....	25	17	8	—	—				
Δ.Δ.Αγίου Γεωργίου.....	676	538	36	102	—				
'Αγιος Γεώργιος,ο.....	410	310	17	83	—				
Βηγκλάφια,τα.....	192	169	11	12	—				
Μεγάλη Σπηλιά,η.....	74	59	8	7	—				
Δ.Δ.Αγίου Νικολάου Βοιών.....	806	771	18	17	—				
'Αγιος Νικόλαος,ο.....	740	710	16	14	—				
Βαλάκι,το.....	8	8	—	—	—				
Κόρακας,ο.....	6	5	1	—	—				
Προφήτης Ηλίας,ο.....	51	47	1	3	—				
Τσουμάλα,η.....	1	1	—	—	—				
Δ.Δ.Αγίων Αποστόλων.....	593	535	18	40	—				
'Αγιοι Απόστολοι,οι.....	499	456	14	29	—				
Κατούνια,τα.....	10	8	—	2	—				
Κοντραφουριάνικα,τα.....	39	29	3	7	—				
Μανολαριάνικα,τα.....	20	17	1	2	—				
Σκλαβούνα,η.....	25	25	—	—	—				
Δ.Δ.'Ανω Καστανέας.....	69	62	7	—	—				
'Ανω Καστανέα,η.....	69	62	7	—	—				
Δ.Δ.Βελανιδίων.....	296	265	26	5	—				
Βελανίδια,τα.....	296	265	26	5	—				
Δ.Δ.Ελίκας.....	487	445	4	38	—				
Ελικά,η.....	389	350	3	36	—				
'Αγιος Μάμας,ο.....	48	46	—	2	—				
Λίμνες,οι (Δ.Δ.Ελίκας).....	1	1	—	—	—				
Μαραθιάς,ο.....	49	48	1	—	—				
Δ.Δ.Κάμπου.....	545	462	29	54	—				
Δερματιάνικα,τα.....	534	453	27	54	—				
Αδιάκοπος,ο.....	11	9	2	—	—				
Δ.Δ.Καστανέας Επιδαύρου Λιμηράς.....	164	141	11	12	—				
Κάτω Καστανέα,η.....	113	108	3	2	—				
Βαρκό,το.....	28	19	8	1	—				
Παναγία,η.....	23	14	—	9	—				
Δ.Δ.Λαχίου.....	359	338	17	4	—				
Λάχιον,το.....	350	330	16	4	—				
Παλαιόκαστρο,το.....	9	8	1	—	—				
Δ.Δ.Μεσοχωρίου.....	244	181	41	22	—				
Μεσοχώριον,το.....	69	44	18	7	—				
'Αγιος Κωνσταντίνος,ο.....	175	137	23	15	—				
Δ.Δ.Παντανάσσης.....	262	228	12	22	—				
Παντάνασσα,η.....	135	119	4	12	—				
'Αγιος Ελισσαίος,ο.....	13	13	—	—	—				
Κρυόβρυση,η.....	82	66	6	10	—				
Λίμνες,οι (Δ.Δ.Παντανάσσης).....	13	12	1	—	—				
Πλατανιάς,ο.....	19	18	1	—	—				
Δ.Δ.Φαρακλού.....	85	71	14	—	—				
Φαρακλόν,το.....	85	71	14	—	—				
ΔΗΜΟΣ ΓΕΡΟΝΘΡΩΝ.....	1.952	1.749	77	126	—	2.190	1.749	438	3
Δ.Δ.Γερακίου.....	1.367	1.209	54	104	—				
Γεράκιον,το.....	1.336	1.188	51	97	—				
Βελωτά,τα.....	31	21	3	7	—				
Δ.Δ.Αλεποχωρίου.....	149	131	14	4	—				
Αλεποχώριον,το.....	149	131	14	4	—				
Δ.Δ.Καλλιθέας.....	210	200	2	8	—				
Καλλιθέα,η.....	210	200	2	8	—				
Δ.Δ.Καρίτης.....	226	209	7	10	—				



**Πίνακας 1. Μόνιμος πληθυσμός καταμεμημένος σε ομοδημότες, ετεροδημότες και αλλοδαπούς.  
Νόμιμος πληθυσμός καταμεμημένος σε διαμεινόντες στο δήμο ή την κοινότητα που είναι δημότες, σε άλλους δήμους και κοινότητες  
και διαμεινόντες στο εξωτερικό**

**γ) Δήμοι και κοινότητες, δημοτικά και κοινοτικά διαμερίσματα, οικισμοί**

*Απογραφή πληθυσμού της 18ης Μαρτίου 2001*

( συνέχεια )

Δήμοι/κοινότητες Δημοτικά/κοινοτικά διαμερίσματα Οικισμοί	Μόνιμος πληθυσμός					Νόμιμος πληθυσμός			
	Σύνολο	Ομοδημότες	Ετεροδημότες	Αλλοδαποί	Χωρίς υπηκοότητα - Αδιευκρίνιστη υπηκοότητα	Σύνολο	Διαμεινόντες στο δήμο ή την κοινότητα που είναι δημότες	Διαμεινόντες σε άλλους δήμους ή κοινότητες	Διαμεινόντες στο εξωτερικό
Καρίτσα,η.....	226	209	7	10	—				
ΔΗΜΟΣ ΓΥΘΕΙΟΥ.....	7.433	5.903	719	811	—	9.366	5.903	3.433	30
Δ.Δ.Γυθείου.....	4.830	3.716	592	522	—				
Γύθειον,το.....	4.479	3.405	581	493	—				
Άγιος Κωνσταντίνος,ο.....	2	2	—	—	—				
Βουτρούβη,η.....	12	12	—	—	—				
Γυριστά,τα.....	96	90	4	2	—				
Λίμνη,η.....	74	69	—	5	—				
Μαρούλια,τα.....	19	19	—	—	—				
Πασσαβάς,ο.....	49	26	1	22	—				
Πρπσιώτικο,το.....	60	58	2	—	—				
Σελινίτσα,η.....	39	35	4	—	—				
Δ.Δ.Αγίου Βασιλείου.....	173	167	3	3	—				
Άγιος Βασίλειος,ο (Δ.Δ.Αγίου Βασιλείου).....	121	117	2	2	—				
Άγιος Ευστράτιος,ο.....	25	24	—	1	—				
Μοναχή Συκιά,η.....	27	26	1	—	—				
Δ.Δ.Αιγίων.....	297	239	9	49	—				
Αίγισ,αι.....	204	160	7	37	—				
Μαλλιάρη Συκιά,η.....	11	11	—	—	—				
Σύνορα,τα.....	82	68	2	12	—				
Δ.Δ.Δροσπηγής.....	80	76	4	—	—				
Δροσπηγή,η.....	68	65	3	—	—				
Ελαία,η.....	12	11	1	—	—				
Δ.Δ.Καλυβίων.....	96	68	11	17	—				
Καλύβια,τα.....	30	19	3	8	—				
Παγανέα,η.....	66	49	8	9	—				
Δ.Δ.Καρβελά.....	221	192	7	22	—				
Καρβελάς,ο.....	168	145	4	19	—				
Γεφυράκι, το.....	16	15	—	1	—				
Πετροβούνιον,το.....	37	32	3	2	—				
Δ.Δ.Καρουπόλεως.....	135	106	3	26	—				
Καρουπόλις,η.....	27	22	1	4	—				
Βρύσαι,αι.....	40	30	1	9	—				
Λαγκάδα,η.....	35	34	1	—	—				
Πρωτοβά,η.....	33	20	—	13	—				
Δ.Δ.Κονακίων.....	169	138	5	26	—				
Κονάκια,τα.....	131	129	2	—	—				
Πιλάλα,η.....	38	9	3	26	—				
Δ.Δ.Κρήνης.....	137	124	10	3	—				
Κρήνη,η.....	64	58	4	2	—				
Αρβανίτης,ο.....	18	16	1	1	—				
Σμήνος,το (τ.Αχουμάτου,η).....	55	50	5	—	—				
Δ.Δ.Λυγερέα.....	53	44	7	2	—				
Λυγερέας,ο.....	31	30	1	—	—				
Αστέριον,το.....	22	14	6	2	—				
Δ.Δ.Μαραθέας.....	100	85	6	9	—				
Νέα Μαραθέα,η.....	23	18	5	—	—				
Διρόν,το.....	15	8	1	6	—				
Κουλούκα,η.....	36	34	—	2	—				
Μαραθέα,η.....	26	25	—	1	—				
Δ.Δ.Μυρσίνης.....	173	138	9	26	—				
Μυρσίνη,η.....	155	127	5	23	—				
Προφήτης Ηλίας,ο.....	18	11	4	3	—				
Δ.Δ.Νεοχωρίου.....	233	192	21	20	—				
Νεοχώριον,το.....	44	39	5	—	—				
Αγερανός,ο.....	13	9	2	2	—				
Άγιος Βασίλειος,ο (Δ.Δ.Νεοχωρίου).....	26	24	—	2	—				
Βαθύ,το.....	73	63	3	7	—				
Δίχοβα,η.....	37	28	4	5	—				
Καμάρες,αι.....	31	24	7	—	—				
Καυκί,το.....	9	5	—	4	—				
Δ.Δ.Πλατάνου.....	174	143	6	25	—				
Πλάτανος,ο.....	157	133	3	21	—				
Ψαθάκια,τα.....	17	10	3	4	—				
Δ.Δ.Σιδηροκάστρου.....	126	120	4	2	—				
Σιδηροκάστρον,το.....	67	63	2	2	—				
Μεσοχώρι,το.....	12	12	—	—	—				
Πολυάραβος,ο.....	11	11	—	—	—				
Σκαμνίτσα,η.....	5	5	—	—	—				
Σκυφιάνα,τα.....	31	29	2	—	—				
Δ.Δ.Σκαμνακίου.....	67	53	6	8	—				
Σκαμνάκιον,το.....	67	53	6	8	—				
Δ.Δ.Σκουταρίου.....	215	174	8	33	—				
Σκουτάριον,το.....	133	110	8	15	—				
Παρασυρός,ο.....	82	64	—	18	—				
Δ.Δ.Χωσαρίου.....	154	128	8	18	—				
Χωσιάριον,το.....	154	128	8	18	—				



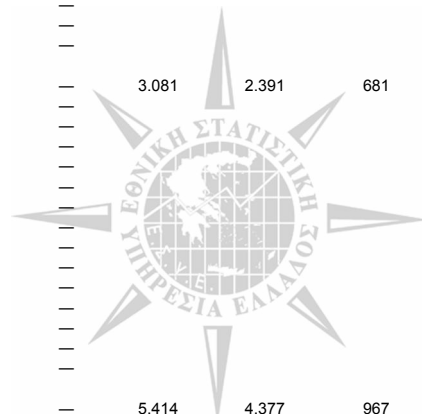
**Πίνακας 1. Μόνιμος πληθυσμός κατανεμημένος σε ομοδημότες, ετεροδημότες και αλλοδαπούς.  
Νόμιμος πληθυσμός κατανεμημένος σε διαμένοντες στο δήμο ή την κοινότητα που είναι δημότες, σε άλλους δήμους και κοινότητες  
και διαμένοντες στο εξωτερικό**

**γ) Δήμοι και κοινότητες, δημοτικά και κοινοτικά διαμερίσματα, οικισμοί**

*Απογραφή πληθυσμού της 18ης Μαρτίου 2001*

( συνέχεια )

Δήμοι/κοινότητες Δημοτικά/κοινοτικά διαμερίσματα Οικισμοί	Μόνιμος πληθυσμός				Χωρίς υπηκοότητα - Αδιευκρίνηστη υπηκοότητα	Νόμιμος πληθυσμός			
	Σύνολο	Ομοδημότες	Ετεροδημότες	Αλλοδαποί		Σύνολο	Διαμένοντες στο δήμο ή την κοινότητα που είναι δημότες	Διαμένοντες σε άλλους δήμους ή κοινότητες	Διαμένοντες στο εξωτερικό
ΔΗΜΟΣ ΕΛΟΥΣ.....	6.366	4.802	345	1.219	—	5.754	4.802	940	12
Δ.Δ.Βλαχιώτη.....	2.556	1.928	120	508	—	—	—	—	—
Βλαχιώτης,ο.....	2.535	1.910	117	508	—	—	—	—	—
Άγιος Ανδρέας,ο.....	21	18	3	—	—	—	—	—	—
Δ.Δ.Αγίου Ιωάννη (της πρώην κοινότητας Απιδέας 162110).....	329	195	45	89	—	—	—	—	—
Άγιος Ιωάννης,ο.....	329	195	45	89	—	—	—	—	—
Δ.Δ.Αστερίου.....	281	240	9	32	—	—	—	—	—
Αστέριον,το.....	281	240	9	32	—	—	—	—	—
Δ.Δ.Γλυκόβρυσης.....	1.518	1.137	84	297	—	—	—	—	—
Κάτω Γλυκόβρυση,η.....	1.498	1.125	81	292	—	—	—	—	—
Άνω Γλυκόβρυση,η.....	20	12	3	5	—	—	—	—	—
Δ.Δ.Γουβών.....	346	277	21	48	—	—	—	—	—
Γούβαι,αι.....	261	200	17	44	—	—	—	—	—
Μακρινάρα,η.....	85	77	4	4	—	—	—	—	—
Δ.Δ.Έλους.....	812	566	26	220	—	—	—	—	—
Έλος,το.....	812	566	26	220	—	—	—	—	—
Δ.Δ.Μυρτέας.....	524	459	40	25	—	—	—	—	—
Μυρτέα,η.....	524	459	40	25	—	—	—	—	—
ΔΗΜΟΣ ΖΑΡΑΚΑ.....	1.244	1.162	50	32	—	1.871	1.162	700	9
Δ.Δ.Ρειχέας.....	453	417	29	7	—	—	—	—	—
Ρειχέα,η.....	363	330	27	6	—	—	—	—	—
Μπελεσαίικα,τα.....	90	87	2	1	—	—	—	—	—
Δ.Δ.Ιέρακος.....	229	213	11	5	—	—	—	—	—
Ιέρας,ο.....	124	119	4	1	—	—	—	—	—
Άγιος Ιωάννης,ο.....	25	23	2	—	—	—	—	—	—
Αριάνα,η.....	15	13	—	2	—	—	—	—	—
Λιμνή Ιέρακος,ο.....	65	58	5	2	—	—	—	—	—
Λογγάριον,το.....	—	—	—	—	—	—	—	—	—
Δ.Δ.Κυπαρισίου.....	355	332	6	17	—	—	—	—	—
Κυπαρίσιον,το.....	154	142	1	11	—	—	—	—	—
Κάμαλα,τα.....	11	10	1	—	—	—	—	—	—
Μητρόπολις,η.....	118	116	—	2	—	—	—	—	—
Παραλία,η.....	72	64	4	4	—	—	—	—	—
Δ.Δ.Λαμποκάμπου.....	101	96	3	2	—	—	—	—	—
Λαμποκάμπος,ο.....	74	71	2	1	—	—	—	—	—
Πιστάματα,τα.....	27	25	1	1	—	—	—	—	—
Δ.Δ.Χάρακος.....	106	104	1	1	—	—	—	—	—
Χάραξ,ο.....	106	104	1	1	—	—	—	—	—
ΔΗΜΟΣ ΘΕΡΑΠΝΩΝ.....	2.814	2.485	85	244	—	3.210	2.485	716	9
Δ.Δ.Γκοριτσάς.....	669	633	2	34	—	—	—	—	—
Γκοριτσά,η.....	663	628	2	33	—	—	—	—	—
Πολύδροσον,το.....	6	5	—	1	—	—	—	—	—
Δ.Δ.Αγίων Αναργύρων.....	456	391	8	57	—	—	—	—	—
Άγιοι Ανάργυροι,οι.....	456	391	8	57	—	—	—	—	—
Δ.Δ.Αγριάνων.....	136	132	1	3	—	—	—	—	—
Αγριάνοι,οι.....	136	132	1	3	—	—	—	—	—
Δ.Δ.Καλλονής.....	80	68	10	2	—	—	—	—	—
Καλλονή,η.....	80	68	10	2	—	—	—	—	—
Δ.Δ.Κεφαλά.....	302	271	1	30	—	—	—	—	—
Κεφαλάς,ο.....	302	271	1	30	—	—	—	—	—
Δ.Δ.Πλατάνας.....	255	222	17	16	—	—	—	—	—
Πλατάνα,η.....	203	176	12	15	—	—	—	—	—
Ζαγάνον,το.....	52	46	5	1	—	—	—	—	—
Δ.Δ.Σκούρας.....	484	374	29	81	—	—	—	—	—
Σκούρα,η.....	484	374	29	81	—	—	—	—	—
Δ.Δ.Χρυσάφων.....	432	394	17	21	—	—	—	—	—
Χρυσάφα,τα.....	422	384	17	21	—	—	—	—	—
Μονή Αγίων Τεσσαράκοντα,η.....	10	10	—	—	—	—	—	—	—
ΔΗΜΟΣ ΚΡΟΚΕΩΝ.....	2.687	2.391	75	221	—	3.081	2.391	681	9
Δ.Δ.Κροκεών.....	1.303	1.152	43	108	—	—	—	—	—
Κροκεαί,αι.....	1.231	1.105	42	84	—	—	—	—	—
Ασήμιον,το.....	14	10	—	4	—	—	—	—	—
Φάρος,ο.....	58	37	1	20	—	—	—	—	—
Δ.Δ.Βασιλακίου.....	265	221	7	37	—	—	—	—	—
Βασιλάκιον,το.....	114	98	1	15	—	—	—	—	—
Κουμάνοι,οι.....	114	95	2	17	—	—	—	—	—
Χάνια,τα.....	37	28	4	5	—	—	—	—	—
Δ.Δ.Δαφνίου.....	953	890	6	57	—	—	—	—	—
Δάφνιον,το.....	953	890	6	57	—	—	—	—	—
Δ.Δ.Λάγιου.....	166	128	19	19	—	—	—	—	—
Λάγιον,το.....	105	79	7	19	—	—	—	—	—
Βαλτάκι,το.....	45	45	—	—	—	—	—	—	—
Γλώσσα,η.....	16	4	12	—	—	—	—	—	—
ΔΗΜΟΣ ΜΟΛΑΩΝ.....	5.449	4.377	563	509	—	5.414	4.377	967	70
Δ.Δ.Μολάων.....	2.960	2.221	422	317	—	—	—	—	—



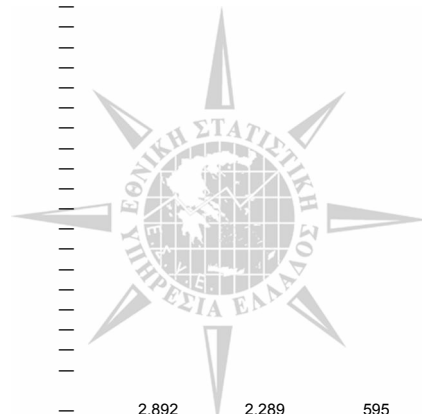
**Πίνακας 1. Μόνιμος πληθυσμός καταμεμημένος σε ομοδημότες, ετεροδημότες και αλλοδαπούς.  
Νόμιμος πληθυσμός καταμεμημένος σε διαμείνοντες στο δήμο ή την κοινότητα που είναι δημότες, σε άλλους δήμους και κοινότητες  
και διαμείνοντες στο εξωτερικό**

**γ) Δήμοι και κοινότητες, δημοτικά και κοινοτικά διαμερίσματα, οικισμοί**

*Απογραφή πληθυσμού της 18ης Μαρτίου 2001*

( συνέχεια )

Δήμοι/κοινότητες Δημοτικά/κοινοτικά διαμερίσματα Οικισμοί	Μόνιμος πληθυσμός					Νόμιμος πληθυσμός			
	Σύνολο	Ομοδημότες	Ετεροδημότες	Αλλοδαποί	Χωρίς υπηκοότητα - Αδιευκρίνηστη υπηκοότητα	Σύνολο	Διαμείνοντες στο δήμο ή την κοινότητα που είναι δημότες	Διαμείνοντες σε άλλους δήμους ή κοινότητες	Διαμείνοντες στο εξωτερικό
Μολάοι,οι.....	2.960	2.221	422	317	—				
Δ.Δ.Ελαίας.....	448	326	61	61	—				
Ελαία,η.....	448	326	61	61	—				
Δ.Δ.Κουπιών.....	121	119	2	—	—				
Κουπιά,τα.....	121	119	2	—	—				
Δ.Δ.Μεταμορφώσεως.....	550	496	27	27	—				
Μεταμόρφωσις,η.....	550	496	27	27	—				
Δ.Δ.Πακίων.....	377	329	22	26	—				
Πάκια,τα.....	377	329	22	26	—				
Δ.Δ.Συκέας.....	993	886	29	78	—				
Συκέα,η.....	993	886	29	78	—				
<b>ΔΗΜΟΣ ΜΟΝΕΜΒΑΣΙΑΣ.....</b>	<b>4.194</b>	<b>3.487</b>	<b>386</b>	<b>321</b>	<b>—</b>	<b>4.366</b>	<b>3.487</b>	<b>865</b>	<b>14</b>
Δ.Δ.Μονεμβασίας.....	1.272	928	239	105	—				
Μονεμβασία,η.....	131	82	41	8	—				
Αγία Κυριακή,η.....	71	50	17	4	—				
Γέφυρα,η.....	1.070	796	181	93	—				
Δ.Δ.Αγγελώνας.....	460	440	12	8	—				
Αγγελώνα,η.....	460	440	12	8	—				
Δ.Δ.Αγίου Δημητρίου Μονεμβασίας.....	275	252	15	8	—				
Άγιος Δημήτριος,ο.....	205	186	12	7	—				
Φλόκα,η.....	70	66	3	1	—				
Δ.Δ.Αγίου Ιωάννου Επιδαύρου Λιμήρας.....	512	443	34	35	—				
Άγιος Ιωάννης,ο.....	512	443	34	35	—				
Δ.Δ.Αγίου Νικολάου Μονεμβασίας.....	181	163	10	8	—				
Άγιος Νικόλαος,ο.....	181	163	10	8	—				
Δ.Δ.Βελιών.....	475	427	7	41	—				
Βελιαί,αι.....	475	427	7	41	—				
Δ.Δ.Ελληνικού.....	268	254	8	6	—				
Ελληνικόν,το.....	169	166	2	1	—				
Παναγίτσα,η.....	13	11	1	1	—				
Φούπια,τα.....	86	77	5	4	—				
Δ.Δ.Λιρών.....	238	188	18	32	—				
Λιρά,τα.....	211	171	16	24	—				
Καλύβαι,αι.....	8	4	2	2	—				
Τέρια,τα.....	19	13	—	6	—				
Δ.Δ.Νομίων.....	328	256	39	33	—				
Νόμια,τα.....	46	40	1	5	—				
Αγία Παρασκευή,η.....	82	71	9	2	—				
Άγιος Στέφανος,ο.....	54	38	5	11	—				
Άγιος Φωκάς,ο.....	32	19	9	4	—				
Καστέλλα,η.....	5	2	3	—	—				
Ξιφίας,ο.....	80	60	9	11	—				
Τροχαλία,η.....	29	26	3	—	—				
Δ.Δ.Ταλάντων.....	185	136	4	45	—				
Τάλαντα,τα.....	166	119	4	43	—				
Κληρονομαίικα,τα.....	19	17	—	2	—				
<b>ΔΗΜΟΣ ΜΥΣΤΡΑ.....</b>	<b>4.329</b>	<b>3.567</b>	<b>468</b>	<b>294</b>	<b>—</b>	<b>4.825</b>	<b>3.567</b>	<b>1.243</b>	<b>15</b>
Δ.Δ.Μαγούλας.....	1.560	1.180	263	117	—				
Μαγούλα,η.....	1.486	1.109	262	115	—				
Σανατόριο, το.....	74	71	1	2	—				
Δ.Δ.Αγίας Ειρήνης.....	179	166	6	7	—				
Αγία Ειρήνη,η.....	179	166	6	7	—				
Δ.Δ.Αγίου Ιωάννου Λακεδαιμόνος.....	681	576	51	54	—				
Άγιος Ιωάννης,ο.....	681	576	51	54	—				
Δ.Δ.Αναβρυτής.....	75	69	4	2	—				
Αναβρυτή,η.....	74	68	4	2	—				
Μονή Φανερωμένης,η.....	1	1	—	—	—				
Δ.Δ.Λογγάστρας.....	311	286	12	13	—				
Λογγάστρα,η.....	238	226	2	10	—				
Καραβάς,ο (Δ.Δ.Λογγάστρας).....	73	60	10	3	—				
Δ.Δ.Μυστρά.....	813	684	86	43	—				
Μυστράς,ο.....	499	455	16	28	—				
Βλαχοχώριον,το.....	4	2	2	—	—				
Παλαιολόγιο,το (τ.Σκλαβική,η).....	226	152	64	10	—				
Πικουλιάνικα,τα.....	81	72	4	5	—				
Ταυγέτη,η.....	3	3	—	—	—				
Δ.Δ.Παρόρειου.....	283	251	14	18	—				
Παρόρειον,το.....	283	251	14	18	—				
Δ.Δ.Σουσιάνων.....	175	140	19	16	—				
Σουσιάνοι,οι.....	93	86	—	7	—				
Καραβάς,ο (Δ.Δ.Σουσιάνων).....	82	54	19	9	—				
Δ.Δ.Τρύπης.....	252	215	13	24	—				
Τρύπη,η.....	201	173	5	23	—				
Καραβάς,ο (Δ.Δ.Τρύπης).....	28	20	8	—	—				
Σταυρός,ο.....	23	22	—	1	—				
<b>ΔΗΜΟΣ ΝΙΑΤΩΝ.....</b>	<b>2.513</b>	<b>2.289</b>	<b>74</b>	<b>150</b>	<b>—</b>	<b>2.892</b>	<b>2.289</b>	<b>595</b>	<b>8</b>
Δ.Δ.Αγίου Δημητρίου Ζάρακος.....	778	753	11	14	—				






**Πίνακας 1. Μόνιμος πληθυσμός καταμεμημένος σε ομοδημότες, ετεροδημότες και αλλοδαπούς.  
Νόμιμος πληθυσμός καταμεμημένος σε διαμεμόντες στο δήμο ή την κοινότητα που είναι δημότες, σε άλλους δήμους και κοινότητες  
και διαμεμόντες στο εξωτερικό**

**γ) Δήμοι και κοινότητες, δημοτικά και κοινοτικά διαμεμίσματα, οικισμοί**

*Απογραφή πληθυσμού της 18ης Μαρτίου 2001*

( συνέχεια )

Δήμοι/κοινότητες Δημοτικά/κοινοτικά διαμεμίσματα Οικισμοί	Μόνιμος πληθυσμός					Νόμιμος πληθυσμός			
	Σύνολο	Ομοδημότες	Ετεροδημότες	Αλλοδαποί	Χωρίς υπηκοότητα - Αδιευκρίνιστη υπηκοότητα	Σύνολο	Διαμεμόντες στο δήμο ή την κοινότητα που είναι δημότες	Διαμεμόντες σε άλλους δήμους ή κοινότητες	Διαμεμόντες στο εξωτερικό
'Αγιος Δημήτριος,ο.....	778	753	11	14	—				
Δ.Δ.Απιδέα.....	679	566	11	102	—				
Απιδέα,η.....	679	566	11	102	—				
Δ.Δ.Κρεμαστής.....	302	277	18	7	—				
Κρεμαστή,η.....	302	277	18	7	—				
Δ.Δ.Νιάτων.....	754	693	34	27	—				
Νιάτα,τα.....	754	693	34	27	—				
<b>ΔΗΜΟΣ ΟΙΝΟΥΝΤΟΣ.....</b>	<b>2.094</b>	<b>1.930</b>	<b>100</b>	<b>64</b>	<b>—</b>	<b>2.930</b>	<b>1.930</b>	<b>983</b>	<b>17</b>
Δ.Δ.Σελλασίας.....	520	498	20	2	—				
Σελλασία,η.....	520	498	20	2	—				
Δ.Δ.Βαμβακούς.....	180	170	8	2	—				
Βαμβακού,η.....	156	149	5	2	—				
Μεγάλη Βρύση,η.....	24	21	3	—	—				
Δ.Δ.Βαρβίτσης.....	99	86	10	3	—				
Βαρβίτσα,η.....	99	86	10	3	—				
Δ.Δ.Βασαρά.....	206	196	4	6	—				
Βασαράς,ο.....	199	194	1	4	—				
Βέρια,τα.....	4	2	—	2	—				
Μονή Αγίων Αναργύρων,η.....	3	—	3	—	—				
Δ.Δ.Βουτιάνων.....	252	214	21	17	—				
Βουτιάνοι,οι.....	252	214	21	17	—				
Δ.Δ.Βρεσθένων.....	291	271	6	14	—				
Βρέσθena,τα.....	291	271	6	14	—				
Δ.Δ.Θεολόγου.....	275	248	12	15	—				
'Αγιος Ιωάννης Θεολόγος,ο.....	236	209	12	15	—				
Καλύβια Θεολόγου,τα.....	39	39	—	—	—				
Δ.Δ.Κονιδίτσης.....	271	247	19	5	—				
Κονιδίτσα,η.....	269	245	19	5	—				
Κοπελιά,η.....	—	—	—	—	—				
Κουρεμένος,ο.....	2	2	—	—	—				
<b>ΔΗΜΟΣ ΟΙΤΥΛΟΥ.....</b>	<b>3.959</b>	<b>3.073</b>	<b>389</b>	<b>497</b>	<b>—</b>	<b>5.676</b>	<b>3.073</b>	<b>2.582</b>	<b>21</b>
Δ.Δ.Αρεοπόλεως.....	893	666	80	147	—				
Αρεόπολις,η.....	727	528	70	129	—				
Δρυάλια,τα.....	23	20	2	1	—				
Λαγκοσίλιον,το.....	58	40	8	10	—				
Λιμένιον,το.....	15	15	—	—	—				
Ομαλαί,αι.....	20	18	—	2	—				
Σωτήρας,ο.....	50	45	—	5	—				
Δ.Δ.Αλίκων.....	166	107	26	33	—				
'Αλικά,τα.....	141	89	19	33	—				
Κυπάρισσος,η.....	25	18	7	—	—				
Μάραθος,ο.....	—	—	—	—	—				
Δ.Δ.'Ανω Μπουλαριών.....	94	90	4	—	—				
'Ανω Μπουλαριοί,οι.....	19	19	—	—	—				
Βαθιά,η.....	30	30	—	—	—				
Γαλιά,τα.....	15	15	—	—	—				
Κάτω Μπουλαριοί,οι.....	18	16	2	—	—				
Λεοντάκης,ο.....	12	10	2	—	—				
Δ.Δ.Βάθειας.....	89	63	10	16	—				
Βάθεια,η.....	51	27	8	16	—				
Κάποι,οι.....	31	29	2	—	—				
Μιαναί,αι.....	7	7	—	—	—				
Δ.Δ.Βάχου.....	160	109	14	37	—				
Βάχος,ο.....	149	99	14	36	—				
Σκάλα,η.....	11	10	—	1	—				
Δ.Δ.Γέρμας.....	46	37	9	—	—				
Γέρμα,η.....	27	20	7	—	—				
Αβραμιάνικα,τα.....	19	17	2	—	—				
Δ.Δ.Γερολιμένος.....	94	79	8	7	—				
Γερολιμήν,ο.....	50	39	4	7	—				
Οχιά,η.....	44	40	4	—	—				
Δ.Δ.Δρυάλου.....	156	141	15	—	—				
Δρυάλος,ο.....	42	42	—	—	—				
Αγία Βαρβάρα,η.....	9	2	7	—	—				
Καφιόνα,η.....	38	36	2	—	—				
Παλαιόχωρα,η.....	13	13	—	—	—				
Τσόπκας,ο.....	40	39	1	—	—				
Φραγκούλιας,ο.....	14	9	5	—	—				
Δ.Δ.Καρέας.....	67	50	2	15	—				
Καρέα,η.....	55	38	2	15	—				
Μπουτσελιάνικα,τα.....	12	12	—	—	—				
Δ.Δ.Κελεφά.....	38	32	2	4	—				
Κελεφά,η.....	38	32	2	4	—				
Δ.Δ.Κοίτας.....	330	296	24	10	—				
Κοίτα,η.....	145	131	7	7	—				
'Αγιος Γεώργιος,ο (Δ.Δ.Κοίτας).....	22	18	3	1	—				
Ανω Γαρδενίτσα,η.....	62	52	8	2	—				
Αρχιά,η.....	7	7	—	—	—				




**Πίνακας 1. Μόνιμος πληθυσμός καταμεμημένος σε ομοδημότες, ετεροδημότες και αλλοδαπούς.  
Νόμιμος πληθυσμός καταμεμημένος σε διαμεινότες στο δήμο ή την κοινότητα που είναι δημότες, σε άλλους δήμους και κοινότητες  
και διαμεινότες στο εξωτερικό**

**γ) Δήμοι και κοινότητες, δημοτικά και κοινοτικά διαμερίσματα, οικισμοί**

*Απογραφή πληθυσμού της 18ης Μαρτίου 2001*

(συνέχεια)

Δήμοι/κοινότητες Δημοτικά/κοινοτικά διαμερίσματα Οικισμοί	Μόνιμος πληθυσμός				Χωρίς υπηκοότητα - Αδιευκρίνηση υπηκοότητα	Νόμιμος πληθυσμός			
	Σύνολο	Ομοδημότες	Ετεροδημότες	Αλλοδαποί		Σύνολο	Διαμεινότες στο δήμο ή την κοινότητα που είναι δημότες	Διαμεινότες σε άλλους δήμους ή κοινότητες	Διαμεινότες στο εξωτερικό
Καλονιοί,οι.....	23	23	—	—	—				
Κάτω Γαρδενίσα,η.....	8	7	1	—	—				
Κεχρϊάνικα,τα.....	23	19	4	—	—				
Νόμισα,η.....	34	34	—	—	—				
Ψιον,το.....	6	5	1	—	—				
Δ.Δ.Κούνου.....	282	206	59	17	—				
Κούνος,ο.....	79	49	15	15	—				
Άγια Κυριακή,η.....	8	8	—	—	—				
Άγιος Αθανάσιος,ο.....	4	4	—	—	—				
Δρυ,το.....	44	32	11	1	—				
Ελαία,η.....	25	24	1	—	—				
Καλόπυργος,ο.....	—	—	—	—	—				
Καραβάς,ο.....	21	15	5	1	—				
Κέρια,η.....	14	9	5	—	—				
Κηπούλα,η.....	28	25	3	—	—				
Λαγουδιά,αι.....	2	2	—	—	—				
Πάγκια,τα.....	19	12	7	—	—				
Σταυρίον,το.....	26	20	6	—	—				
Τροχάλακας,ο.....	12	6	6	—	—				
Δ.Δ.Κρουονερίου.....	83	73	7	3	—				
Κρουονερίον,το.....	33	32	1	—	—				
Κάτω Καρέα,η.....	50	41	6	3	—				
Δ.Δ.Μίνας.....	293	232	42	19	—				
Μίνα,η.....	56	43	7	6	—				
Αγγειαδόκιον,το.....	18	14	4	—	—				
Άγιος Γεώργιος,ο (Δ.Δ.Μίνας).....	9	9	—	—	—				
Βάμβακα,η.....	47	40	7	—	—				
Έρημος,η.....	9	4	5	—	—				
Καρύνια,η.....	34	28	4	2	—				
Κουλούμιον,το.....	19	10	7	2	—				
Κουτρέλα,η.....	—	—	—	—	—				
Λάκκος,ο.....	44	34	4	6	—				
Μέζαπος,ο.....	24	19	4	1	—				
Μερμυγκιάνικα,τα.....	—	—	—	—	—				
Μπρίκιον,το.....	9	9	—	—	—				
Πολεμίτας,ο.....	24	22	—	2	—				
Δ.Δ.Νέου Οπύλου.....	69	42	4	23	—				
Νέον Οπύλον,το.....	69	42	4	23	—				
Δ.Δ.Οπύλου.....	391	305	31	55	—				
Οπύλον,το.....	258	196	12	50	—				
Αρφήκια,τα.....	—	—	—	—	—				
Ελαιχώριον,το.....	27	27	—	—	—				
Καραβοστάσιον,το.....	49	36	12	1	—				
Χοτάσια,η.....	57	46	7	4	—				
Δ.Δ.Πύργου Διρού.....	650	501	38	111	—				
Πύργος Διρού,ο.....	297	212	11	74	—				
Βελούσι,το.....	28	12	4	12	—				
Γκλέζι,το.....	27	25	1	1	—				
Καλός,ο.....	72	69	3	—	—				
Καμπινάρες,οι.....	25	25	—	—	—				
Μαρματσούκα,η.....	12	5	1	6	—				
Νικάνδρειον,το.....	15	13	2	—	—				
Ξεπαπαδιάνικα,τα.....	13	10	3	—	—				
Τριανταφυλλιά,η.....	71	56	2	13	—				
Χαριά,η.....	69	53	11	5	—				
Χαρούδα,η.....	21	21	—	—	—				
Δ.Δ.Τσιγκαλιών.....	58	44	14	—	—				
Τσιγκαλιά,τα.....	24	16	8	—	—				
Κοτράφιον,το.....	10	8	2	—	—				
Μουντανίστικα,τα.....	13	10	3	—	—				
Ξερόλακκος,το.....	3	3	—	—	—				
Συχαλάσματα,τα.....	8	7	1	—	—				
ΔΗΜΟΣ ΠΕΛΛΑΝΑΣ.....	2.788	2.589	100	99	—	4.410	2.589	1.809	12
Δ.Δ.Καστορείου.....	641	579	37	25	—				
Καστόρειον,το.....	478	433	23	22	—				
Καστρίον,το.....	115	101	13	1	—				
Κάστωρ,ο.....	48	45	1	2	—				
Δ.Δ.Αγίου Κωνσταντίνου.....	107	96	3	8	—				
Άγιος Κωνσταντίνος,ο.....	78	67	3	8	—				
Φουνταίικα,τα.....	29	29	—	—	—				
Δ.Δ.Αγόριανης.....	218	214	1	3	—				
Αγόριανη,η.....	218	214	1	3	—				
Δ.Δ.Αλευρούς.....	133	128	5	—	—				
Αλευρού,η.....	133	128	5	—	—				
Δ.Δ.Βορδονίας.....	355	327	10	18	—				
Βορδόνια,η.....	101	86	2	13	—				
Επάνω Χώρα,η.....	65	63	2	—	—				
Κάμπος,ο.....	59	51	5	3	—				
Λόπεσι,το.....	26	24	—	2	—				



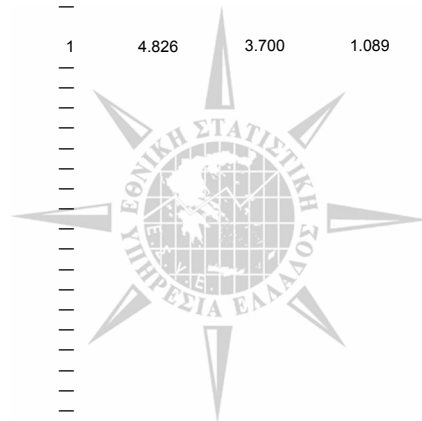
**Πίνακας 1. Μόνιμος πληθυσμός καταμεμημένος σε ομοδημότες, ετεροδημότες και αλλοδαπούς.  
Νόμιμος πληθυσμός καταμεμημένος σε διαμεμόντες στο δήμο ή την κοινότητα που είναι δημότες, σε άλλους δήμους και κοινότητες  
και διαμεμόντες στο εξωτερικό**

**γ) Δήμοι και κοινότητες, δημοτικά και κοινοτικά διαμεμίσματα, οικισμοί**

*Απογραφή πληθυσμού της 18ης Μαρτίου 2001*

( συνέχεια )

Δήμοι/κοινότητες Δημοτικά/κοινοτικά διαμεμίσματα Οικισμοί	Μόνιμος πληθυσμός					Νόμιμος πληθυσμός			
	Σύνολο	Ομοδημότες	Ετεροδημότες	Αλλοδαποί	Χωρίς υπηκοότητα - Αδιευκρίνιστη υπηκοότητα	Σύνολο	Διαμεμόντες στο δήμο ή την κοινότητα που είναι δημότες	Διαμεμόντες σε άλλους δήμους ή κοινότητες	Διαμεμόντες στο εξωτερικό
Παππαδιάνα,τα.....	6	5	1	—	—				
Σουλήνα,η.....	98	98	—	—	—				
Δ.Δ.Γεωργιτίσιου.....	323	277	29	17	—				
Γεωργιτίσιον,το.....	323	277	29	17	—				
Δ.Δ.Λογκανίκου.....	542	521	8	13	—				
Λογκανίκος,ο.....	418	400	5	13	—				
Βεργαδάβικα,τα.....	69	69	—	—	—				
Γιακουμαίικα,τα.....	20	19	1	—	—				
Κοτίτσα,η.....	10	9	1	—	—				
Κυπαρίσιον,το.....	25	24	1	—	—				
Δ.Δ.Πελλάνας.....	368	361	2	5	—				
Πελλάνα,η.....	287	280	2	5	—				
Παρδάλιον,το.....	81	81	—	—	—				
Δ.Δ.Περιβολίων.....	101	86	5	10	—				
Περιβόλια,τα.....	101	86	5	10	—				
<b>ΔΗΜΟΣ ΣΚΑΛΑΣ.....</b>	<b>5.801</b>	<b>4.910</b>	<b>393</b>	<b>498</b>	<b>—</b>	<b>5.911</b>	<b>4.910</b>	<b>978</b>	<b>23</b>
Δ.Δ.Σκάλας.....	2.964	2.565	176	223	—				
Σκάλα,η.....	2.932	2.546	163	223	—				
Τρίνησα,τα.....	32	19	13	—	—				
Δ.Δ.Βρονταμά.....	694	556	106	32	—				
Βρονταμάς,ο.....	694	556	106	32	—				
Δ.Δ.Γραμμούσης.....	287	262	10	15	—				
Γράμμουσα,η (τ.Αμπελοχώριον,το).....	287	262	10	15	—				
Δ.Δ.Λεήμονα.....	380	283	8	89	—				
Λεήμονας,ο.....	317	240	8	69	—				
Άγιοι Ταξιάρχαι,οι.....	63	43	—	20	—				
Δ.Δ.Περιστερίου.....	872	762	41	69	—				
Περιστερίον,το.....	368	316	23	29	—				
Άγιος Γεώργιος,ο (τ.Πανηγυρίστρα,η).....	263	232	16	15	—				
Φιλήσιον,το.....	241	214	2	25	—				
Δ.Δ.Στεφανιάς.....	604	482	52	70	—				
Στεφανιά,η.....	513	441	11	61	—				
Σούλιον,το.....	91	41	41	9	—				
<b>ΔΗΜΟΣ ΣΜΗΝΟΥΣ.....</b>	<b>1.353</b>	<b>1.100</b>	<b>82</b>	<b>171</b>	<b>—</b>	<b>1.945</b>	<b>1.100</b>	<b>837</b>	<b>8</b>
Δ.Δ.Αγίου Νικολάου.....	146	120	6	20	—				
Άγιος Νικόλαος,ο.....	146	120	6	20	—				
Δ.Δ.Αρχοντικού.....	94	74	3	17	—				
Αρχοντικόν,το.....	62	49	3	10	—				
Σίνα,το.....	32	25	—	7	—				
Δ.Δ.Καστανιάς.....	74	64	4	6	—				
Καστάνια,η.....	74	64	4	6	—				
Δ.Δ.Κόκκινων Λουριών.....	196	174	3	19	—				
Κόκκινα Λουριά,τα.....	196	174	3	19	—				
Δ.Δ.Μελίσσης.....	79	72	—	7	—				
Μέλισσα,η.....	79	72	—	7	—				
Δ.Δ.Μελιτινής.....	167	149	9	9	—				
Μελιτινή,η.....	90	82	—	8	—				
Αγία Μαρίνα,η.....	30	24	5	1	—				
Λεμονέα,η.....	47	43	4	—	—				
Δ.Δ.Παλαιόβρυσης.....	123	96	6	21	—				
Παλαιόβρυση,η.....	123	96	6	21	—				
Δ.Δ.Πετρίνας.....	319	231	33	55	—				
Πετρίνα,η.....	319	231	33	55	—				
Δ.Δ.Προσήλιου.....	85	67	9	9	—				
Προσήλιον,το.....	85	67	9	9	—				
Δ.Δ.Σελεγουδίου.....	70	53	9	8	—				
Σελεγουδιον,το.....	70	53	9	8	—				
<b>ΔΗΜΟΣ ΦΑΡΙΔΟΣ.....</b>	<b>4.787</b>	<b>3.700</b>	<b>732</b>	<b>354</b>	<b>1</b>	<b>4.826</b>	<b>3.700</b>	<b>1.089</b>	<b>37</b>
Δ.Δ.Ξηροκάμπιου.....	1.656	1.011	556	89	—				
Ξηροκάμπιον,το.....	1.004	895	24	85	—				
Άγιος Χριστόφορος,ο.....	559	27	532	—	—				
Ανθοχώριον,το.....	48	44	—	4	—				
Κυδωνίτσα,η.....	41	41	—	—	—				
Πενταυλοί,οι.....	4	4	—	—	—				
Δ.Δ.Ανωγείων.....	541	423	45	73	—				
Ανώγεια,τα.....	492	391	43	58	—				
Διπόταμα,τα.....	17	16	—	1	—				
Λεύκη,η.....	20	5	1	14	—				
Σωτήρα,η.....	12	11	1	—	—				
Δ.Δ.Άρνης.....	197	148	31	18	—				
Άρνα,η.....	197	148	31	18	—				
Δ.Δ.Βασιλικής.....	144	143	1	—	—				
Βασιλική,η.....	144	143	1	—	—				
Δ.Δ.Γοράνων.....	408	373	20	15	—				
Γοράνοι,οι.....	372	341	16	15	—				
Γόλα,η.....	36	32	4	—	—				
Δ.Δ.Δάφνης.....	272	249	14	9	—				




**Πίνακας 1. Μόνιμος πληθυσμός καταμεμημένος σε ομοδημότες, ετεροδημότες και αλλοδαπούς.  
Νόμιμος πληθυσμός καταμεμημένος σε διαμεμόντες στο δήμο ή την κοινότητα που είναι δημότες, σε άλλους δήμους και κοινότητες  
και διαμεμόντες στο εξωτερικό**

**γ) Δήμοι και κοινότητες, δημοτικά και κοινοτικά διαμεμίσματα, οικισμοί**

*Απογραφή πληθυσμού της 18ης Μαρτίου 2001*

( συνέχεια )

Δήμοι/κοινότητες Δημοτικά/κοινοτικά διαμεμίσματα Οικισμοί	Μόνιμος πληθυσμός					Νόμιμος πληθυσμός			
	Σύνολο	Ομοδημότες	Ετεροδημότες	Αλλοδαποί	Χωρίς υπηκοότητα - Αδιευκρίνητη υπηκοότητα	Σύνολο	Διαμεμόντες στο δήμο ή την κοινότητα που είναι δημότες	Διαμεμόντες σε άλλους δήμους ή κοινότητες	Διαμεμόντες στο εξωτερικό
Δάφνη,η.....	239	217	13	9	—				
Μονή Ζερμπίτης,η.....	10	10	—	—	—				
Παλιοχώριον,το.....	23	22	1	—	—				
Δ.Δ.Λευκοχώματος.....	312	269	16	27	—				
Λευκόχωμα,το.....	222	190	7	25	—				
Καβουράκιον,το.....	13	13	—	—	—				
Κυδωνέα,η.....	77	66	9	2	—				
Δ.Δ.Παλαιοπαναγίας.....	601	511	17	72	1				
Παλαιοπαναγία,η.....	563	475	15	72	1				
Κρυονέριον,το.....	7	7	—	—	—				
Τόριζα,η.....	31	29	2	—	—				
Δ.Δ.Πολοβίτης.....	82	75	5	2	—				
Πολοβίσα,η.....	18	13	3	2	—				
Λιαντίνα,η.....	64	62	2	—	—				
Δ.Δ.Ποταμιάς.....	312	279	19	14	—				
Ποταμιά,η.....	312	279	19	14	—				
Δ.Δ.Σπαρτιάς.....	67	66	1	—	—				
Σπαρτιά,η.....	67	66	1	—	—				
Δ.Δ.Τραπεζαντής.....	195	153	7	35	—				
Τραπεζαντή,η.....	195	153	7	35	—				
ΚΟΙΝΟΤΗΤΑ ΕΛΑΦΟΝΗΣΟΥ.....	746	651	29	66	—	896	651	245	—
Κ.Δ.Ελαφονήσου.....	746	651	29	66	—				
Ελαφόνησος,η (νησίς).....	651	571	16	64	—				
Καπάρι,το.....	4	3	1	—	—				
Κάτω Νησί,το.....	58	54	4	—	—				
Λεύκη,η.....	23	18	4	1	—				
Πούντα,η.....	10	5	4	1	—				
ΚΟΙΝΟΤΗΤΑ ΚΑΡΥΩΝ.....	626	552	38	36	—	803	552	251	—
Κ.Δ.Καρυών.....	626	552	38	36	—				
Καρυαί,αι.....	626	552	38	36	—				
<b>2.7 ΝΟΜΟΣ ΜΕΣΣΗΝΙΑΣ</b>									
ΔΗΜΟΣ ΚΑΛΑΜΑΤΑΣ.....	61.373	45.470	12.676	3.223	4	55.493	45.470	9.866	157
Δ.Δ.Καλαμάτας.....	54.065	39.320	11.769	2.972	4				
Καλαμάτα,η.....	53.659	39.114	11.571	2.970	4				
Κουταλά,τα.....	18	18	—	—	—				
Μενιά,τα.....	18	18	—	—	—				
Μονή Βελανιδιάς,η.....	27	27	—	—	—				
Μπουρνιάς,ο.....	278	119	158	1	—				
Προφήτης Ηλίας,ο.....	65	24	40	1	—				
Δ.Δ.Αλαγονίας.....	286	282	4	—	—				
Αλαγονία,η.....	220	218	2	—	—				
Μαγαλάς,ο.....	66	64	2	—	—				
Δ.Δ.Αντικαλάμου.....	406	327	50	29	—				
Αντικαλαμος,ο.....	406	327	50	29	—				
Δ.Δ.Αρτεμισίας.....	157	144	4	9	—				
Αρτεμισία,η.....	138	130	2	6	—				
Θεστόκος,η.....	19	14	2	3	—				
Δ.Δ.Ασπροχώματος.....	1.298	1.056	199	43	—				
Ασπρόχωμα,το.....	900	684	182	34	—				
Ακοβίτικα,τα.....	227	207	16	4	—				
Καλάμιον,το.....	135	134	1	—	—				
Κατσικόβον,το.....	36	31	—	5	—				
Δ.Δ.Βέργας.....	1.851	1.396	384	71	—				
Παραλία Βέργας,η.....	1.731	1.325	337	69	—				
Άνω Βέργα,η.....	70	29	41	—	—				
Κάτω Βέργα,η.....	50	42	6	2	—				
Δ.Δ.Ελαιοχωρίου.....	341	338	3	—	—				
Ελαιοχώριον,το.....	110	110	—	—	—				
Αράχοβα,η.....	18	18	—	—	—				
Διάσελλα,τα.....	19	19	—	—	—				
Μονή Διμιόβης,η.....	12	12	—	—	—				
Περιβολάκια,τα.....	182	179	3	—	—				
Δ.Δ.Καρβελίου.....	165	137	26	2	—				
Καρβέλιον,το.....	53	53	—	—	—				
Αγία Τριάς,η.....	52	25	26	1	—				
Εμιαλοί,οι.....	10	10	—	—	—				
Κάτω Καρβέλιον,το.....	50	49	—	1	—				
Δ.Δ.Λαδά.....	204	198	2	4	—				
Λαδάς,ο.....	197	193	—	4	—				
Αγία Μαρίνα,η.....	—	—	—	—	—				
Άγιος Βασίλειος,ο.....	7	5	2	—	—				
Δ.Δ.Λαϊκών.....	924	837	76	11	—				
Λαίκα,τα.....	631	573	48	10	—				
Κατσαράϊκα,τα.....	117	113	4	—	—				
Ξεροκάμπι,το.....	108	86	21	1	—				
Σπτάκια,τα.....	68	65	3	—	—				




**Πίνακας 1. Μόνιμος πληθυσμός καταμεμημένος σε ομοδημότες, ετεροδημότες και αλλοδαπούς.  
Νόμιμος πληθυσμός καταμεμημένος σε διαμεμόντες στο δήμο ή την κοινότητα που είναι δημότες, σε άλλους δήμους και κοινότητες  
και διαμεμόντες στο εξωτερικό**

**γ) Δήμοι και κοινότητες, δημοτικά και κοινοτικά διαμεμρίσματα, οικισμοί**

*Απογραφή πληθυσμού της 18ης Μαρτίου 2001*

( συνέχεια )

Δήμοι/κοινότητες Δημοτικά/κοινοτικά διαμεμρίσματα Οικισμοί	Μόνιμος πληθυσμός					Νόμιμος πληθυσμός			
	Σύνολο	Ομοδημότες	Ετεροδημότες	Αλλοδαποί	Χωρίς υπηκοότητα - Αδιευκρίνηση υπηκοότητα	Σύνολο	Διαμεμόντες στο δήμο ή την κοινότητα που είναι δημότες	Διαμεμόντες σε άλλους δήμους ή κοινότητες	Διαμεμόντες στο εξωτερικό
Δ.Δ.Μικράς Μαντινείας.....	690	581	69	40	—				
Μικρά Μαντινεία,η.....	690	581	69	40	—				
Δ.Δ.Νεδούσης.....	67	65	—	2	—				
Νέδουσα,η.....	67	65	—	2	—				
Δ.Δ.Πηγών.....	84	76	—	8	—				
Πηγαί,αι.....	84	76	—	8	—				
Σκουρόλακκος,ο.....	—	—	—	—	—				
Δ.Δ.Σπερχογείας.....	835	713	90	32	—				
Σπερχόγεια,η.....	835	713	90	32	—				
<b>ΔΗΜΟΣ ΑΒΙΑΣ.....</b>	<b>2.391</b>	<b>1.996</b>	<b>201</b>	<b>194</b>	<b>—</b>	<b>3.110</b>	<b>1.996</b>	<b>1.106</b>	<b>8</b>
Δ.Δ.Κάμπου.....	545	485	34	26	—				
Κάμπος,ο.....	467	415	26	26	—				
Οροβάς,ο.....	29	26	3	—	—				
Πλάτωμα,το.....	45	40	5	—	—				
Τούμπα,τα.....	4	4	—	—	—				
Δ.Δ.Αβίας.....	528	348	92	88	—				
Αβία,η.....	217	121	63	33	—				
Ακρογάλιον,το.....	156	97	28	31	—				
Μεγάλη Μαντινεία,η.....	155	130	1	24	—				
Δ.Δ.Αλτομρών.....	38	33	5	—	—				
Αλτομρά,τα.....	38	33	5	—	—				
Δ.Δ.Δολών.....	396	343	19	34	—				
Κάτω Δολοί,οι.....	142	122	—	20	—				
Άνω Δολοί,οι.....	85	82	1	2	—				
Καλιαναίικα,τα.....	70	57	5	8	—				
Κιτριά,αι.....	99	82	13	4	—				
Δ.Δ.Κέντρου.....	204	156	20	28	—				
Κέντρον,το.....	18	15	3	—	—				
Ανατολικόν,το.....	51	47	1	3	—				
Βόρειον,το.....	82	49	16	17	—				
Χώρα Γαΐσων,η.....	53	45	—	8	—				
Δ.Δ.Πηγαδίων.....	17	15	2	—	—				
Πηγάδια,τα.....	—	—	—	—	—				
Δένδρα,τα.....	1	—	1	—	—				
Κρύα Βρύση,η.....	3	2	1	—	—				
Ριζανά,τα.....	13	13	—	—	—				
Δ.Δ.Σταυροπηγίου.....	446	414	17	15	—				
Σταυροπήγιον,το.....	352	334	9	9	—				
Μάλτα,η.....	94	80	8	6	—				
Δ.Δ.Σωτηριανίκων.....	217	202	12	3	—				
Σωτηριάνικα,τα.....	117	112	5	—	—				
Δροσπηγή,η.....	—	—	—	—	—				
Κουρής,ο.....	37	31	4	2	—				
Χαραυγή,η.....	63	59	3	1	—				
<b>ΔΗΜΟΣ ΑΕΤΟΥ.....</b>	<b>2.305</b>	<b>1.765</b>	<b>262</b>	<b>278</b>	<b>—</b>	<b>3.648</b>	<b>1.765</b>	<b>1.865</b>	<b>18</b>
Δ.Δ.Κοπανακίου.....	1.146	895	77	174	—				
Κοπανάκι,το.....	1.030	801	76	153	—				
Άγιος Δημήτριος,ο.....	29	26	—	3	—				
Ριζοχώριον,το.....	87	68	1	18	—				
Δ.Δ.Αγριλιάς Τριφυλίας.....	102	76	21	5	—				
Νέα Αγριλιά,η.....	102	76	21	5	—				
Δ.Δ.Αετού.....	445	367	27	51	—				
Αετός,ο.....	445	367	27	51	—				
Δ.Δ.Αρτικίου.....	125	23	99	3	—				
Αρτίκιον,το.....	125	23	99	3	—				
Δ.Δ.Γλυκορριζίου.....	134	109	3	22	—				
Γλυκορριζιον,το.....	134	109	3	22	—				
Δ.Δ.Καμαρίου.....	39	32	3	4	—				
Καμάριον,το.....	39	32	3	4	—				
Δ.Δ.Κεφαλόβρυσης.....	85	70	12	3	—				
Κεφαλόβρυση,η.....	65	51	11	3	—				
Τσερσαίικα,τα.....	20	19	1	—	—				
Δ.Δ.Κρουονερίου.....	53	51	1	1	—				
Κρουονέριον,το.....	53	51	1	1	—				
Δ.Δ.Μοναστηρίου.....	42	26	4	12	—				
Μοναστήριον,το.....	42	26	4	12	—				
Δ.Δ.Πολυθέας.....	90	84	4	2	—				
Πολυθέα,η.....	90	84	4	2	—				
Δ.Δ.Σιτοχωρίου.....	44	32	11	1	—				
Σιτοχώριον,το.....	44	32	11	1	—				
<b>ΔΗΜΟΣ ΑΙΠΕΙΑΣ.....</b>	<b>2.134</b>	<b>1.830</b>	<b>113</b>	<b>191</b>	<b>—</b>	<b>2.741</b>	<b>1.830</b>	<b>904</b>	<b>7</b>
Δ.Δ.Λογγάς.....	916	814	33	69	—				
Λογγά,η.....	916	814	33	69	—				
Δ.Δ.Αδριανής.....	198	160	16	22	—				
Αδριανή,η.....	159	124	15	20	—				
Κλεισούρα,η.....	39	36	1	2	—				
Νεραϊδόβρυση,η.....	—	—	—	—	—				




**Πίνακας 1. Μόνιμος πληθυσμός κατανεμημένος σε ομοδημότες, ετεροδημότες και αλλοδαπούς.  
Νόμιμος πληθυσμός κατανεμημένος σε διαμένοντες στο δήμο ή την κοινότητα που είναι δημότες, σε άλλους δήμους και κοινότητες  
και διαμένοντες στο εξωτερικό**

**γ) Δήμοι και κοινότητες, δημοτικά και κοινοτικά διαμερίσματα, οικισμοί**

*Απογραφή πληθυσμού της 18ης Μαρτίου 2001*

( συνέχεια )

Δήμοι/κοινότητες Δημοτικά/κοινοτικά διαμερίσματα Οικισμοί	Μόνιμος πληθυσμός					Νόμιμος πληθυσμός			
	Σύνολο	Ομοδημότες	Ετεροδημότες	Αλλοδαποί	Χωρίς υπηκοότητα - Αδιευκρίνηστη υπηκοότητα	Σύνολο	Διαμένοντες στο δήμο ή την κοινότητα που είναι δημότες	Διαμένοντες σε άλλους δήμους ή κοινότητες	Διαμένοντες στο εξωτερικό
Δ.Δ.Μηλίσσης.....	215	196	7	12	—				
Μηλίτσα,η.....	66	58	4	4	—				
Ανατολική Μηλίτσα,η.....	135	125	2	8	—				
Βλασαίικα,τα.....	14	13	1	—	—				
Δ.Δ.Νέας Κορώνης.....	363	335	10	18	—				
Νέα Κορώνη,η.....	363	335	10	18	—				
Δ.Δ.Χράνων.....	442	325	47	70	—				
Χράνοι,οι.....	299	213	30	56	—				
Επισκοπή,η.....	109	82	14	13	—				
Κακόρρευμα,το.....	32	30	2	—	—				
Καφού,το.....	2	—	1	1	—				
<b>ΔΗΜΟΣ ΑΝΔΑΝΙΑΣ.....</b>	<b>2.586</b>	<b>2.277</b>	<b>110</b>	<b>199</b>	<b>—</b>	<b>4.182</b>	<b>2.277</b>	<b>1.885</b>	<b>20</b>
Δ.Δ.Διαβολιτσίου.....	853	771	40	42	—				
Διαβολίτσιον,το.....	780	698	40	42	—				
Άγιοι Θεόδωροι,οι.....	58	58	—	—	—				
Μοναστηράκιον,το.....	15	15	—	—	—				
Δ.Δ.Αγριλοβούνου.....	122	81	9	32	—				
Αγριλόβουον,το.....	114	79	9	26	—				
Βρυσούλα,η.....	8	2	—	6	—				
Δ.Δ.Άνω Μελπείας.....	116	112	3	1	—				
Άνω Μέλπεια,η.....	64	60	3	1	—				
Άγιος Αθανάσιος,ο.....	32	32	—	—	—				
Πηγή,η.....	20	20	—	—	—				
Δ.Δ.Δασοχωρίου.....	22	16	5	1	—				
Δασοχώριον,το.....	22	16	5	1	—				
Δ.Δ.Δεσύλλα.....	303	265	11	27	—				
Δεσύλλας,ο.....	303	265	11	27	—				
Δ.Δ.Ηλέκτρας.....	165	121	7	37	—				
Ηλέκτρα,η.....	165	121	7	37	—				
Δ.Δ.Καρνασίου.....	186	177	8	1	—				
Καρνάσιον,το.....	186	177	8	1	—				
Δ.Δ.Κάτω Μελπείας.....	296	275	8	13	—				
Κάτω Μέλπεια,η.....	282	261	8	13	—				
Βράχος,ο.....	14	14	—	—	—				
Δ.Δ.Κεντρικού.....	83	80	1	2	—				
Κεντρικόν,το.....	83	80	1	2	—				
Δ.Δ.Κωνσταντίνων.....	120	104	5	11	—				
Κωνσταντίνοι,οι.....	109	96	5	8	—				
Πλάτανα,τα.....	11	8	—	3	—				
Δ.Δ.Μάλτας.....	65	47	7	11	—				
Μάλτα,η.....	65	47	7	11	—				
Δ.Δ.Μάνδρας.....	60	57	2	1	—				
Μάνδρα,η.....	60	57	2	1	—				
Δ.Δ.Μαντζαρίου.....	126	111	—	15	—				
Μαντζάριον,το.....	126	111	—	15	—				
Δ.Δ.Παραπουγκίου.....	69	60	4	5	—				
Παραπούγκιον,το.....	69	60	4	5	—				
<b>ΔΗΜΟΣ ΑΝΔΡΟΥΣΑΣ.....</b>	<b>2.583</b>	<b>2.307</b>	<b>115</b>	<b>161</b>	<b>—</b>	<b>3.898</b>	<b>2.307</b>	<b>1.585</b>	<b>6</b>
Δ.Δ.Ανδρούσης.....	703	626	27	50	—				
Ανδρούσα,η.....	622	549	24	49	—				
Βασιλάδα,η.....	81	77	3	1	—				
Δ.Δ.Αγριλιάς Μεσσήνης.....	103	83	7	13	—				
Αγριλιά,η.....	103	83	7	13	—				
Δ.Δ.Αμφιθέας.....	398	367	14	17	—				
Αμφιθέα,η.....	398	367	14	17	—				
Δ.Δ.Ελληνοεκκλησίας.....	276	256	16	4	—				
Ελληνοεκκλησία,η.....	276	256	16	4	—				
Δ.Δ.Εύας.....	502	438	25	39	—				
Εύα,η.....	502	438	25	39	—				
Δ.Δ.Καλαμαρά.....	107	88	9	10	—				
Καλαμαράς,ο.....	107	88	9	10	—				
Δ.Δ.Καλογερόρραχης.....	176	159	9	8	—				
Καλογερόρραχη,η.....	176	159	9	8	—				
Δ.Δ.Μαγγανιακού.....	178	163	4	11	—				
Μαγγανιακόν,το.....	178	163	4	11	—				
Δ.Δ.Πολυλόφου.....	140	127	4	9	—				
Πολύλοφος,ο.....	140	127	4	9	—				
<b>ΔΗΜΟΣ ΑΡΙΟΣ.....</b>	<b>2.001</b>	<b>1.773</b>	<b>147</b>	<b>81</b>	<b>—</b>	<b>2.666</b>	<b>1.773</b>	<b>888</b>	<b>5</b>
Δ.Δ.Άριος.....	1.027	964	31	32	—				
Άρις,ο.....	1.027	964	31	32	—				
Δ.Δ.Αλωνίων.....	152	130	4	18	—				
Αλώνια,τα.....	152	130	4	18	—				
Δ.Δ.Άμμου.....	204	172	20	12	—				
Άμμος,η.....	204	172	20	12	—				
Δ.Δ.Ανεμομύλου.....	108	85	21	2	—				
Ανεμόμυλος,ο.....	108	85	21	2	—				
Δ.Δ.Αριχωρίου.....	341	268	56	17	—				



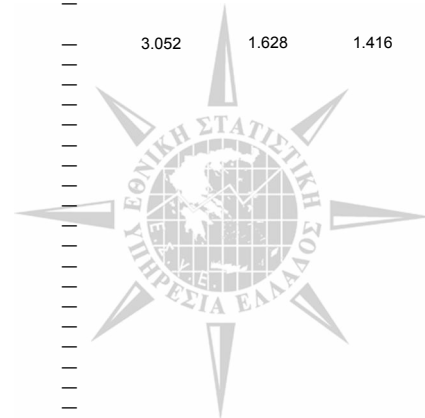
**Πίνακας 1. Μόνιμος πληθυσμός καταμεμημένος σε ομοδημότες, ετεροδημότες και αλλοδαπούς.  
Νόμιμος πληθυσμός καταμεμημένος σε διαμενόντες στο δήμο ή την κοινότητα που είναι δημότες, σε άλλους δήμους και κοινότητες  
και διαμενόντες στο εξωτερικό**

**γ) Δήμοι και κοινότητες, δημοτικά και κοινοτικά διαμερίσματα, οικισμοί**

*Απογραφή πληθυσμού της 18ης Μαρτίου 2001*

( συνέχεια )

Δήμοι/κοινότητες Δημοτικά/κοινοτικά διαμερίσματα Οικισμοί	Μόνιμος πληθυσμός					Νόμιμος πληθυσμός			
	Σύνολο	Ομοδημότες	Ετεροδημότες	Αλλοδαποί	Χωρίς υπηκοότητα - Αδιευκρίνηστη υπηκοότητα	Σύνολο	Διαμενόντες στο δήμο ή την κοινότητα που είναι δημότες	Διαμενόντες σε άλλους δήμους ή κοινότητες	Διαμενόντες στο εξωτερικό
Αριοχώριον,το.....	341	268	56	17	—				
Δ.Δ. Αστροπούλιας.....	169	154	15	—	—				
Αστροπούλια,η.....	169	154	15	—	—				
<b>ΔΗΜΟΣ ΑΡΙΣΤΟΜΕΝΟΥΣ.....</b>	<b>2.668</b>	<b>2.347</b>	<b>111</b>	<b>210</b>	<b>—</b>	<b>4.357</b>	<b>2.347</b>	<b>2.003</b>	<b>7</b>
Δ.Δ. Αριστομένους.....	408	338	23	47	—				
Αριστομένης,ο.....	348	289	22	37	—				
Χορεύτρα,η.....	60	49	1	10	—				
Δ.Δ. Βουταίνης.....	113	110	3	—	—				
Άνω Βούταινα,η.....	47	46	1	—	—				
Κάτω Βούταινα,η.....	29	28	1	—	—				
Μάκρενα,η.....	37	36	1	—	—				
Δ.Δ. Διοδίων.....	284	236	16	32	—				
Διόδια,τα.....	284	236	16	32	—				
Δ.Δ. Κεφαλοβρύσου.....	123	112	5	6	—				
Κεφαλόβρυσον,το.....	113	102	5	6	—				
Κουκκάδα,η.....	10	10	—	—	—				
Δ.Δ. Κουτίφαρη.....	101	94	3	4	—				
Κουτίφαρης,ο.....	101	94	3	4	—				
Δ.Δ. Μάνεση.....	380	348	4	28	—				
Μάνεσης,ο.....	380	348	4	28	—				
Δ.Δ. Πελεκανάδας.....	244	197	32	15	—				
Πελεκανάδα,η.....	244	197	32	15	—				
Δ.Δ. Πλατανόβρυσης.....	100	93	4	3	—				
Πλατανόβρυση,η.....	100	93	4	3	—				
Δ.Δ. Πουλίσου.....	49	39	3	7	—				
Πουλίσιον,το.....	23	18	3	2	—				
Περδικόβρυση,η.....	26	21	—	5	—				
Δ.Δ. Στέρνας.....	371	328	5	38	—				
Στέρνα,η.....	280	246	3	31	—				
Αετοφωλιά,η.....	91	82	2	7	—				
Δ.Δ. Στρεφίου.....	495	452	13	30	—				
Στρέφιον,το.....	463	423	13	27	—				
Χρυσοφόρα,η.....	32	29	—	3	—				
<b>ΔΗΜΟΣ ΑΡΦΑΡΩΝ.....</b>	<b>2.942</b>	<b>2.735</b>	<b>87</b>	<b>120</b>	<b>—</b>	<b>4.006</b>	<b>2.735</b>	<b>1.255</b>	<b>16</b>
Δ.Δ. Αρφαρών.....	1.342	1.270	22	50	—				
Αρφαρά,τα.....	1.226	1.156	21	49	—				
Άγιος Κωνσταντίνος,ο.....	91	89	1	1	—				
Άνω Αρφαρά,τα.....	25	25	—	—	—				
Δ.Δ. Αγίου Φλώρου.....	265	250	7	8	—				
Άγιος Φλώρος,ο.....	220	206	7	7	—				
Χριστοφιλαίικα,τα.....	45	44	—	1	—				
Δ.Δ. Αγρίλου.....	169	149	12	8	—				
Άγριλος,ο.....	169	149	12	8	—				
Δ.Δ. Βελανιδιάς.....	77	75	1	1	—				
Βελανιδιά,η.....	77	75	1	1	—				
Δ.Δ. Βρομόβρυσης.....	159	156	1	2	—				
Βρομόβρυση,η.....	27	27	—	—	—				
Άνω Βρομόβρυση,η.....	34	34	—	—	—				
Δρέμιον,το.....	41	40	1	—	—				
Κρασσπούλα,η.....	57	55	—	2	—				
Δ.Δ. Πηδήματος.....	320	282	7	31	—				
Πήδημα,το.....	320	282	7	31	—				
Δ.Δ. Πλατέος.....	494	439	35	20	—				
Πλατύ,το.....	494	439	35	20	—				
Δ.Δ. Σταματινού.....	116	114	2	—	—				
Σταματινόν,το.....	97	95	2	—	—				
Πελεκητή,η.....	19	19	—	—	—				
<b>ΔΗΜΟΣ ΑΥΛΩΝΑ.....</b>	<b>1.996</b>	<b>1.628</b>	<b>111</b>	<b>257</b>	<b>—</b>	<b>3.052</b>	<b>1.628</b>	<b>1.416</b>	<b>8</b>
Δ.Δ. Σιδηροκάστρου.....	223	185	10	28	—				
Σιδηροκάστρον,το.....	223	185	10	28	—				
Δ.Δ. Αγαλιανής.....	194	138	26	30	—				
Αγαλιανή,η.....	135	98	12	25	—				
Βλασσάδα,η.....	34	24	9	1	—				
Παλιοβλασσάδα,η.....	4	—	—	4	—				
Πηγαδούλια,τα.....	21	16	5	—	—				
Δ.Δ. Αυλώνας.....	257	220	7	30	—				
Αυλών,ο.....	225	203	5	17	—				
Πανόραμα,το.....	18	5	—	13	—				
Πτέρη,η.....	14	12	2	—	—				
Δ.Δ. Βανάδας.....	57	52	—	5	—				
Βανάδα,η.....	57	52	—	5	—				
Δ.Δ. Ελαίας.....	323	277	2	44	—				
Ελαία,η.....	277	240	1	36	—				
Αγιαννάκης,ο.....	21	18	—	3	—				
Φόνισσα,η.....	25	19	1	5	—				
Δ.Δ. Καλιτσαίνης.....	29	22	7	—	—				
Καλιτσαίνα,η.....	29	22	7	—	—				




**Πίνακας 1. Μόνιμος πληθυσμός καταμεμημένος σε ομοδημότες, ετεροδημότες και αλλοδαπούς.  
Νόμιμος πληθυσμός καταμεμημένος σε διαμεμόντες στο δήμο ή την κοινότητα που είναι δημότες, σε άλλους δήμους και κοινότητες  
και διαμεμόντες στο εξωτερικό**

**γ) Δήμοι και κοινότητες, δημοτικά και κοινοτικά διαμεμίσματα, οικισμοί**

*Απογραφή πληθυσμού της 18ης Μαρτίου 2001*

( συνέχεια )

Δήμοι/κοινότητες Δημοτικά/κοινοτικά διαμεμίσματα Οικισμοί	Μόνιμος πληθυσμός					Νόμιμος πληθυσμός			
	Σύνολο	Ομοδημότες	Ετεροδημότες	Αλλοδαποί	Χωρίς υπηκοότητα - Αδιευκρίνιστη υπηκοότητα	Σύνολο	Διαμεμόντες στο δήμο ή την κοινότητα που είναι δημότες	Διαμεμόντες σε άλλους δήμους ή κοινότητες	Διαμεμόντες στο εξωτερικό
Δ.Δ.Καλού Νερού.....	649	489	47	113	—				
Καλόν Νερόν,το.....	467	329	42	96	—				
Άνω Καλόν Νερόν,το.....	66	57	2	7	—				
Βουνάκι,το.....	1	1	—	—	—				
Κάκκαβας,ο.....	73	69	—	4	—				
Μάρμαρο,το.....	16	14	1	1	—				
Στάση Σιδηροκάστρου,η.....	26	19	2	5	—				
Δ.Δ.Καρυών.....	86	77	6	3	—				
Καρυαί,αι.....	86	77	6	3	—				
Δ.Δ.Πλατανίων.....	120	115	5	—	—				
Πλατάνια,τα.....	120	115	5	—	—				
Δ.Δ.Προδρόμου.....	58	53	1	4	—				
Πρόδρομος,ο.....	58	53	1	4	—				
<b>ΔΗΜΟΣ ΒΟΥΦΡΑΔΩΝ.....</b>	<b>1.327</b>	<b>1.187</b>	<b>60</b>	<b>80</b>	<b>—</b>	<b>2.104</b>	<b>1.187</b>	<b>913</b>	<b>4</b>
Δ.Δ.Χατζή.....	557	513	12	32	—				
Χατζής,ο.....	557	513	12	32	—				
Δ.Δ.Βλάση.....	123	99	18	6	—				
Βλάσης,ο.....	123	99	18	6	—				
Δ.Δ.Κουρτακίου.....	110	101	6	3	—				
Κουρτάκιον,το.....	110	101	6	3	—				
Δ.Δ.Μηλιωτίου.....	100	94	3	3	—				
Μηλιώτιον,το.....	100	94	3	3	—				
Δ.Δ.Πετρίσιου.....	178	162	1	15	—				
Πετρίσιον,το.....	178	162	1	15	—				
Δ.Δ.Χαραυγής.....	259	218	20	21	—				
Χαραυγή,η.....	198	169	12	17	—				
Καζάρμα,η.....	61	49	8	4	—				
<b>ΔΗΜΟΣ ΓΑΡΓΑΛΙΑΝΩΝ.....</b>	<b>8.998</b>	<b>7.833</b>	<b>182</b>	<b>983</b>	<b>—</b>	<b>9.474</b>	<b>7.833</b>	<b>1.597</b>	<b>44</b>
Δ.Δ.Γαργαλιάνων.....	6.317	5.623	121	573	—				
Γαργαλιάνοι,οι.....	5.989	5.359	116	494	—				
Βατιάς,ο.....	25	24	—	1	—				
Βρομονέριον,το.....	43	43	—	—	—				
Κάναλος,ο.....	90	70	2	18	—				
Πηγάδια,τα.....	24	17	2	5	—				
Ρίκια,τα.....	91	58	1	32	—				
Χοχλαστή,η.....	75	52	—	23	—				
Δ.Δ.Βάλτας.....	356	329	3	24	—				
Βάλτα,η.....	356	329	3	24	—				
Δ.Δ.Λεύκης.....	293	255	12	26	—				
Λεύκη,η.....	212	187	1	24	—				
Τραγάνια,η.....	81	68	11	2	—				
Δ.Δ.Μαραθόπολεως.....	739	463	34	242	—				
Μαραθόπολις,η.....	735	461	32	242	—				
Πρώτη,η (νησίς).....	4	2	2	—	—				
Δ.Δ.Μουζακίου.....	404	357	1	46	—				
Μουζάκιον,το.....	404	357	1	46	—				
Δ.Δ.Πύργου Τριφυλίας.....	830	758	5	67	—				
Πύργος,ο.....	830	758	5	67	—				
Δ.Δ.Φλόκας.....	59	48	6	5	—				
Φλόκα,η.....	59	48	6	5	—				
<b>ΔΗΜΟΣ ΔΩΡΙΟΥ.....</b>	<b>2.527</b>	<b>2.145</b>	<b>132</b>	<b>250</b>	<b>—</b>	<b>4.858</b>	<b>2.145</b>	<b>2.528</b>	<b>185</b>
Δ.Δ.Δωρίου.....	1.014	857	39	118	—				
Δώριον,το.....	821	704	30	87	—				
Άγιος Γεώργιος,ο.....	81	71	5	5	—				
Άγιος Πέτρος,ο.....	26	15	3	8	—				
Αμφιθέα,η.....	8	3	1	4	—				
Κάτω Αμφιθέα,η.....	78	64	—	14	—				
Δ.Δ.Άνω Δωρίου.....	59	46	3	10	—				
Άνω Δώριον,το.....	59	46	3	10	—				
Δ.Δ.Βασιλικού.....	310	271	18	21	—				
Βασιλικόν,το.....	310	271	18	21	—				
Δ.Δ.Κόκλα.....	265	228	9	28	—				
Κόκλας,ο.....	207	185	4	18	—				
Κάτω Μάλη,η.....	58	43	5	10	—				
Δ.Δ.Κούβελα.....	70	63	6	1	—				
Κούβελας,ο.....	66	63	2	1	—				
Κυψέλη,η.....	4	—	4	—	—				
Δ.Δ.Μάλης.....	84	60	1	23	—				
Μάλη,η.....	84	60	1	23	—				
Δ.Δ.Χαλκιά.....	26	23	1	2	—				
Χαλκιάς,ο.....	26	23	1	2	—				
Δ.Δ.Χρυσχωρίου.....	215	181	15	19	—				
Χρυσχώριον,το.....	215	181	15	19	—				
Δ.Δ.Ψαρίου.....	484	416	40	28	—				
Ψάριον,το.....	471	408	36	27	—				
Άγιος Νικόλαος,ο.....	13	8	4	1	—				
Κάτω Μέρη,τα.....	—	—	—	—	—				






**Πίνακας 1. Μόνιμος πληθυσμός καταμεμημένος σε ομοδημότες, ετεροδημότες και αλλοδαπούς.  
Νόμιμος πληθυσμός καταμεμημένος σε διαμεμόντες στο δήμο ή την κοινότητα που είναι δημότες, σε άλλους δήμους και κοινότητες  
και διαμεμόντες στο εξωτερικό**

**γ) Δήμοι και κοινότητες, δημοτικά και κοινοτικά διαμεμίσματα, οικισμοί**

*Απογραφή πληθυσμού της 18ης Μαρτίου 2001*

( συνέχεια )

Δήμοι/κοινότητες Δημοτικά/κοινοτικά διαμεμίσματα Οικισμοί	Μόνιμος πληθυσμός					Νόμιμος πληθυσμός			
	Σύνολο	Ομοδημότες	Ετεροδημότες	Αλλοδαποί	Χωρίς υπηκοότητα - Αδιευκρίνηση υπηκοότητα	Σύνολο	Διαμεμόντες στο δήμο ή την κοινότητα που είναι δημότες	Διαμεμόντες σε άλλους δήμους ή κοινότητες	Διαμεμόντες στο εξωτερικό
ΔΗΜΟΣ ΕΙΡΑΣ.....	488	437	36	15	—	1.123	437	679	7
Δ.Δ.Νέδας.....	77	63	12	2	—	—	—	—	—
Νέδα,η.....	77	63	12	2	—	—	—	—	—
Δ.Δ.Αγίου Σώστου.....	64	63	—	1	—	—	—	—	—
'Αγιος Σώστης,ο.....	64	63	—	1	—	—	—	—	—
Δ.Δ.Αμπελιώνας.....	58	48	9	1	—	—	—	—	—
Αμπελιώνα,η.....	58	48	9	1	—	—	—	—	—
Δ.Δ.Κακαλετρίου.....	40	37	—	3	—	—	—	—	—
Κακαλετρίον,το.....	34	32	—	2	—	—	—	—	—
Μαρίνα,η.....	6	5	—	1	—	—	—	—	—
Δ.Δ.Πέτρας.....	39	32	2	5	—	—	—	—	—
Πέτρα,η.....	39	32	2	5	—	—	—	—	—
Δ.Δ.Σκληρού.....	82	77	2	3	—	—	—	—	—
Σκληρός,ο.....	82	77	2	3	—	—	—	—	—
Δ.Δ.Στασίμου.....	68	66	2	—	—	—	—	—	—
Στάσιμον,το.....	68	66	2	—	—	—	—	—	—
Δ.Δ.Συρρίζου.....	60	51	9	—	—	—	—	—	—
Συρρίζον,το.....	27	21	6	—	—	—	—	—	—
Διμάνδρα,η.....	33	30	3	—	—	—	—	—	—
ΔΗΜΟΣ ΘΟΥΡΙΑΣ.....	3.690	3.157	445	88	—	4.512	3.157	1.316	39
Δ.Δ.Θουρίας.....	1.067	938	85	44	—	—	—	—	—
Θουρία,η.....	1.067	938	85	44	—	—	—	—	—
Δ.Δ.Αιθαίας.....	373	337	27	9	—	—	—	—	—
Αιθαία,η.....	373	337	27	9	—	—	—	—	—
Δ.Δ.Αμφείας.....	634	621	11	2	—	—	—	—	—
'Ανω 'Αμφεία,η.....	391	383	6	2	—	—	—	—	—
Κάτω 'Αμφεία,η.....	214	213	1	—	—	—	—	—	—
Μονή Γαρδικίου,η.....	29	25	4	—	—	—	—	—	—
Δ.Δ.Ανθείας.....	455	431	12	12	—	—	—	—	—
'Ανθεια,η.....	281	263	10	8	—	—	—	—	—
Αίπεια,η.....	174	168	2	4	—	—	—	—	—
Δ.Δ.Μικρομάνης.....	852	565	266	21	—	—	—	—	—
Μικρομάνη,η.....	852	565	266	21	—	—	—	—	—
Δ.Δ.Πολιανής.....	309	265	44	—	—	—	—	—	—
Πολιανή,η.....	309	265	44	—	—	—	—	—	—
ΔΗΜΟΣ ΙΘΩΜΗΣ.....	2.144	1.952	101	91	—	3.414	1.952	1.452	10
Δ.Δ.Βαλύρας.....	881	789	55	37	—	—	—	—	—
Βαλύρα,η.....	881	789	55	37	—	—	—	—	—
Δ.Δ.Αριστοδημείου.....	266	229	19	18	—	—	—	—	—
Αριστοδήμιον,το.....	266	229	19	18	—	—	—	—	—
Δ.Δ.Αραινόης.....	173	161	4	8	—	—	—	—	—
Αραινόη,η.....	173	161	4	8	—	—	—	—	—
Δ.Δ.Ζερμπισίων.....	131	129	2	—	—	—	—	—	—
Ζερμπίσια,τα.....	94	93	1	—	—	—	—	—	—
Κογχύλιον,το.....	37	36	1	—	—	—	—	—	—
Δ.Δ.Κεφαλιού.....	109	109	—	—	—	—	—	—	—
Κεφαλινός,ο.....	109	109	—	—	—	—	—	—	—
Δ.Δ.Λαμπταίνης.....	204	172	7	25	—	—	—	—	—
Λάμπταινα,η.....	204	172	7	25	—	—	—	—	—
Δ.Δ.Μαυροματίου Ιθώμης.....	253	240	10	3	—	—	—	—	—
Μαυρομάτιον,το.....	182	176	3	3	—	—	—	—	—
Μονή Βουλκάνου,η.....	7	1	6	—	—	—	—	—	—
Πετράλωνα,τα.....	64	63	1	—	—	—	—	—	—
Δ.Δ.Ρευματιάς.....	127	123	4	—	—	—	—	—	—
Ρευματιά,η.....	109	105	4	—	—	—	—	—	—
Χρυσότοπος,ο.....	18	18	—	—	—	—	—	—	—
ΔΗΜΟΣ ΚΟΡΩΝΗΣ.....	4.718	4.317	142	259	—	6.323	4.317	1.990	16
Δ.Δ.Κορώνης.....	1.567	1.389	72	106	—	—	—	—	—
Κορώνη,η.....	1.567	1.389	72	106	—	—	—	—	—
Δ.Δ.Ακροχωρίου.....	169	157	8	4	—	—	—	—	—
Ακροχώριον,το.....	169	157	8	4	—	—	—	—	—
Δ.Δ.Βασιλίσσιου.....	558	515	16	27	—	—	—	—	—
Βασιλίσσιον,το.....	468	457	1	10	—	—	—	—	—
'Αγιος Γεώργιος,ο.....	44	30	4	10	—	—	—	—	—
Λιβαδάκια,τα.....	16	10	4	2	—	—	—	—	—
Φανερωμένη,η.....	30	18	7	5	—	—	—	—	—
Δ.Δ.Βουναρίων.....	217	200	10	7	—	—	—	—	—
Βουνάρα,τα.....	217	200	10	7	—	—	—	—	—
Δ.Δ.Καπλανίου.....	315	304	10	1	—	—	—	—	—
Καπλάνιον,το.....	172	161	10	1	—	—	—	—	—
Εξοχικόν,το.....	45	45	—	—	—	—	—	—	—
Ζιζάνιον,το.....	98	98	—	—	—	—	—	—	—
Δ.Δ.Κόμπων.....	105	86	2	17	—	—	—	—	—
Κόμποι,οι.....	89	74	2	13	—	—	—	—	—
Περούλια,τα.....	16	12	—	4	—	—	—	—	—
Δ.Δ.Υαμείας.....	117	113	1	3	—	—	—	—	—



**Πίνακας 1. Μόνιμος πληθυσμός κατανεμημένος σε ομοδημότες, ετεροδημότες και αλλοδαπούς.  
Νόμιμος πληθυσμός κατανεμημένος σε διαμένοντες στο δήμο ή την κοινότητα που είναι δημότες, σε άλλους δήμους και κοινότητες  
και διαμένοντες στο εξωτερικό**

**γ) Δήμοι και κοινότητες, δημοτικά και κοινοτικά διαμερίσματα, οικισμοί**

*Απογραφή πληθυσμού της 18ης Μαρτίου 2001*

(συνέχεια)

Δήμοι/κοινότητες Δημοτικά/κοινοτικά διαμερίσματα Οικισμοί	Μόνιμος πληθυσμός				Χωρίς υπηκοότητα - Αδιευκρίνηστη υπηκοότητα	Νόμιμος πληθυσμός			
	Σύνολο	Ομοδημότες	Ετεροδημότες	Αλλοδαποί		Σύνολο	Διαμένοντες στο δήμο ή την κοινότητα που είναι δημότες	Διαμένοντες σε άλλους δήμους ή κοινότητες	Διαμένοντες στο εξωτερικό
Υάμεια,η.....	117	113	1	3	—				
Δ.Δ.Φαλάνθης.....	306	274	8	24	—				
Φαλάνθη,η.....	166	141	4	21	—				
Μυστράκιον,το.....	31	25	4	2	—				
Χωματερόν,το.....	109	108	—	1	—				
Δ.Δ.Χαρακοπίου (Χαρακοπειού).....	818	739	15	64	—				
Χαρακοπίο,το (τ.Χαρακοπειόν,το).....	705	640	7	58	—				
Αγία Τριάδα,η.....	34	25	4	5	—				
Άγιος Ισιδώρος,ο.....	28	28	—	—	—				
Άγιος Ιωάννης,ο.....	23	21	2	—	—				
Μυρτιά,η.....	16	14	1	1	—				
Ποταμιά,η.....	12	11	1	—	—				
Δ.Δ.Χρυσοκελλαριάς.....	546	540	—	6	—				
Χρυσοκελλαριά,η.....	546	540	—	6	—				
Άγιοι Ανάργυροι,οι.....	—	—	—	—	—				
<b>ΔΗΜΟΣ ΚΥΠΑΡΙΣΣΙΑΣ.....</b>	<b>8.300</b>	<b>6.390</b>	<b>743</b>	<b>1.167</b>	<b>—</b>	<b>9.049</b>	<b>6.390</b>	<b>2.633</b>	<b>26</b>
Δ.Δ.Κυπαρισσίας.....	5.674	4.299	643	732	—				
Κυπαρισσία,η.....	4.879	3.607	579	693	—				
Μεμί,το.....	223	204	11	8	—				
Μπλεμενιάνοι,οι.....	37	35	—	2	—				
Μύλοι,οι.....	91	78	8	5	—				
Ρουζάκιον,το.....	314	256	44	14	—				
Τερψιθέα,η.....	130	119	1	10	—				
Δ.Δ.Αρμενίων.....	431	373	16	42	—				
Αρμενιοί,οι.....	431	373	16	42	—				
Δ.Δ.Βρυσών.....	241	198	11	32	—				
Βρύσαι,αι.....	241	198	11	32	—				
Δ.Δ.Μουριατάδας.....	107	100	5	2	—				
Μουριατάδα,η.....	65	61	3	1	—				
Καρβούνιον,το.....	42	39	2	1	—				
Δ.Δ.Μύρου.....	36	36	—	—	—				
Μύρον,το.....	21	21	—	—	—				
Αλιμάκιον,το.....	15	15	—	—	—				
Δ.Δ.Ξηροκάμπου.....	62	56	3	3	—				
Ξηρόκαμπος,ο.....	62	56	3	3	—				
Δ.Δ.Περδικονερίου.....	329	251	1	77	—				
Περδικονέριον,το.....	329	251	1	77	—				
Δ.Δ.Ραχών.....	186	122	12	52	—				
Ράχαι,αι.....	186	122	12	52	—				
Δ.Δ.Σπηλιάς.....	576	401	36	139	—				
Σπηλιά,η.....	576	401	36	139	—				
Δ.Δ.Στασιού.....	312	266	3	43	—				
Στασιόν,το.....	312	266	3	43	—				
Δ.Δ.Φαρακλάδας.....	346	288	13	45	—				
Φαρακλάδα,η.....	346	288	13	45	—				
<b>ΔΗΜΟΣ ΛΕΥΚΤΡΟΥ.....</b>	<b>4.267</b>	<b>3.332</b>	<b>224</b>	<b>711</b>	<b>—</b>	<b>5.591</b>	<b>3.332</b>	<b>2.245</b>	<b>14</b>
Δ.Δ.Καρδαμύλης.....	442	383	8	51	—				
Καρδαμύλη,η.....	311	270	8	33	—				
Αγία Σοφία,η.....	7	7	—	—	—				
Καλαμίτσι,το.....	34	28	—	6	—				
Κάμπος,ο.....	64	53	—	11	—				
Πετροβούνιον,το.....	26	25	—	1	—				
Δ.Δ.Αγίου Νικολάου.....	427	282	19	126	—				
Άγιος Νικόλαος,ο.....	384	247	13	124	—				
Άγιος Δημήτριος,ο.....	43	35	6	2	—				
Δ.Δ.Αγίου Νικωνος.....	98	92	2	4	—				
Άγιος Νίκων,ο.....	98	92	2	4	—				
Δ.Δ.Εξωχωρίου.....	175	138	5	32	—				
Εξωχώριον,το.....	148	114	3	31	—				
Χώρα,η.....	27	24	2	1	—				
Δ.Δ.Θαλαμών.....	101	98	2	1	—				
Θαλάμαι,αι.....	67	67	—	—	—				
Πλάτανος,ο.....	31	29	2	—	—				
Σωματιανά,τα.....	3	2	—	1	—				
Δ.Δ.Καρυοβουνίου.....	42	29	11	2	—				
Καρυοβούνιον,το.....	38	26	10	2	—				
Δρούπη,η.....	4	3	1	—	—				
Δ.Δ.Καστανέας.....	134	130	2	2	—				
Καστανέα,η.....	134	130	2	2	—				
Δ.Δ.Λαγκάδας.....	161	136	9	16	—				
Λαγκάδα,η.....	161	136	9	16	—				
Δ.Δ.Μηλέας.....	206	168	22	16	—				
Μηλέα,η.....	136	107	14	15	—				
Κάτω Χώρα,η.....	44	38	5	1	—				
Κυβέλεια,τα.....	26	23	3	—	—				
Δ.Δ.Νεοχωρίου.....	1.016	696	47	273	—				
Νεοχώριον,το.....	335	276	6	53	—				
Λεύκτρον,το.....	138	86	7	45	—				



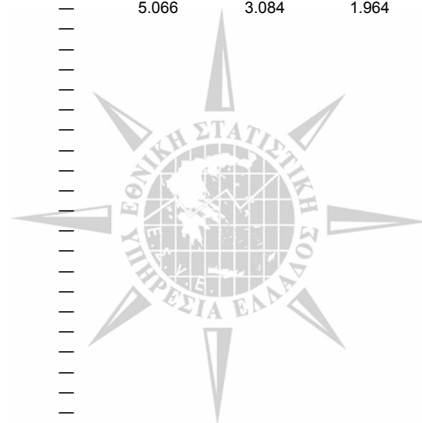
**Πίνακας 1. Μόνιμος πληθυσμός καταμεμημένος σε ομοδημότες, ετεροδημότες και αλλοδαπούς.  
Νόμιμος πληθυσμός καταμεμημένος σε διαμεμότες στο δήμο ή την κοινότητα που είναι δημότες, σε άλλους δήμους και κοινότητες  
και διαμεμότες στο εξωτερικό**

**γ) Δήμοι και κοινότητες, δημοτικά και κοινοτικά διαμεμίσματα, οικισμοί**

*Απογραφή πληθυσμού της 18ης Μαρτίου 2001*

(συνέχεια)

Δήμοι/κοινότητες Δημοτικά/κοινοτικά διαμεμίσματα Οικισμοί	Μόνιμος πληθυσμός					Νόμιμος πληθυσμός			
	Σύνολο	Ομοδημότες	Ετεροδημότες	Αλλοδαποί	Χωρίς υπηκοότητα - Αδιευκρίνηση υπηκοότητα	Σύνολο	Διαμεμότες στο δήμο ή την κοινότητα που είναι δημότες	Διαμεμότες σε άλλους δήμους ή κοινότητες	Διαμεμότες στο εξωτερικό
Στούπα,η.....	543	334	34	175	—				
Δ.Δ.Νομισή.....	101	80	10	11	—				
Νομισή,ο.....	101	80	10	11	—				
Δ.Δ.Πλάσης.....	239	163	17	59	—				
Πλάσα,η.....	171	118	9	44	—				
Κοτρώνιον,το.....	25	21	4	—	—				
Πηγή,η.....	43	24	4	15	—				
Δ.Δ.Προαστίου.....	376	323	16	37	—				
Προασπίον,το.....	288	259	10	19	—				
Λάκκος,ο.....	15	13	2	—	—				
Νέον Προασπίον,το.....	73	51	4	18	—				
Δ.Δ.Προσηλίου.....	159	134	20	5	—				
Προσήλιον,το.....	144	125	14	5	—				
Καλύβαι,αι.....	15	9	6	—	—				
Δ.Δ.Πύργου Καλαμών.....	105	85	5	15	—				
Πύργος,ο.....	105	85	5	15	—				
Δ.Δ.Ρίγκλιων.....	155	118	8	29	—				
Ρίγκλια,τα.....	92	62	4	26	—				
Άνω Ρίγκλια,τα.....	36	32	4	—	—				
Ελαιοχώριον,το.....	27	24	—	3	—				
Δ.Δ.Σαϊδόνας.....	87	78	1	8	—				
Σαϊδόνα,η.....	87	78	1	8	—				
Δ.Δ.Τραχήλας.....	99	88	6	5	—				
Τραχήλα,η.....	99	88	6	5	—				
Δ.Δ.Τσερίων.....	144	111	14	19	—				
Τσέρια,τα.....	90	69	10	11	—				
Γιατράικα,τα.....	8	5	—	3	—				
Ζαχαριά,η.....	5	5	—	—	—				
Καταφύγιον,το.....	16	15	—	1	—				
Πεδινόν,το.....	25	17	4	4	—				
<b>ΔΗΜΟΣ ΜΕΘΩΝΗΣ.....</b>	<b>2.423</b>	<b>1.982</b>	<b>106</b>	<b>335</b>	<b>—</b>	<b>2.748</b>	<b>1.982</b>	<b>762</b>	<b>4</b>
Δ.Δ.Μεθώνης.....	1.198	991	38	169	—				
Μεθώνη,η.....	1.121	946	29	146	—				
Κοκκινιά,η.....	23	21	2	—	—				
Κρητικά,τα.....	9	9	—	—	—				
Σαπέντζα,η (νησίς).....	7	—	—	7	—				
Τάπια,η.....	38	15	7	16	—				
Δ.Δ.Ευαγγελισμού.....	341	275	12	54	—				
Ευαγγελισμός,ο.....	258	229	3	26	—				
Δεντρούλια,τα.....	4	4	—	—	—				
Καμάρια,τα.....	79	42	9	28	—				
Δ.Δ.Καινούργιου Χωρίου.....	70	60	2	8	—				
Καινούργιον Χωρίον,το.....	35	33	1	1	—				
Βαράκες,οι.....	35	27	1	7	—				
Δ.Δ.Λαχανάδας.....	152	128	3	21	—				
Λαχανάδα,η.....	146	128	3	15	—				
Νεραντζές,οι.....	6	—	—	6	—				
Δ.Δ.Φοινίκης.....	92	77	4	11	—				
Φοινίκη,η.....	92	77	4	11	—				
Δ.Δ.Φοινικούντος.....	570	451	47	72	—				
Φοινικούς,ο.....	517	428	27	62	—				
Ανεμόμυλος,ο.....	10	5	2	3	—				
Γριζόκαμπος,ο.....	13	8	—	5	—				
Λούσα,η.....	7	5	—	2	—				
Σχίζα,η (νησίς).....	17	1	16	—	—				
Χουνάκια,τα.....	6	4	2	—	—				
<b>ΔΗΜΟΣ ΜΕΛΙΓΑΛΑ.....</b>	<b>3.641</b>	<b>3.084</b>	<b>311</b>	<b>246</b>	<b>—</b>	<b>5.066</b>	<b>3.084</b>	<b>1.964</b>	<b>18</b>
Δ.Δ.Μελιγαλά.....	1.407	1.125	162	120	—				
Μελιγαλάς,ο.....	1.407	1.125	162	120	—				
Δ.Δ.Ανθούσης.....	101	82	11	8	—				
Ανθούσα,η.....	101	82	11	8	—				
Δ.Δ.Ζευγολατείου.....	425	349	44	32	—				
Ζευγολατείου,το.....	425	349	44	32	—				
Δ.Δ.Καλλιρρόης.....	288	257	12	19	—				
Καλλιρρόη,η.....	288	257	12	19	—				
Δ.Δ.Μαγούλας.....	128	122	3	3	—				
Μαγούλα,η.....	128	122	3	3	—				
Δ.Δ.Μίλα.....	56	44	6	6	—				
Μίλα,το.....	45	34	6	5	—				
Κάστρον,το.....	11	10	—	1	—				
Δ.Δ.Νεοχωρίου Ιθώμης.....	275	243	27	5	—				
Νεοχώριον,το.....	251	225	21	5	—				
Κροντηρές,ο.....	24	18	6	—	—				
Δ.Δ.Πολίχνης.....	184	163	14	7	—				
Πολίχνη,η.....	184	163	14	7	—				
Δ.Δ.Σκάλας.....	484	433	23	28	—				
Σκάλα,η.....	281	256	4	21	—				
Σταθμός,ο.....	203	177	19	7	—				




**Πίνακας 1. Μόνιμος πληθυσμός καταμεμημένος σε ομοδημότες, ετεροδημότες και αλλοδαπούς.  
Νόμιμος πληθυσμός καταμεμημένος σε διαμεμόντες στο δήμο ή την κοινότητα που είναι δημότες, σε άλλους δήμους και κοινότητες  
και διαμεμόντες στο εξωτερικό**

**γ) Δήμοι και κοινότητες, δημοτικά και κοινοτικά διαμεμρίσματα, οικισμοί**

*Απογραφή πληθυσμού της 18ης Μαρτίου 2001*

( συνέχεια )

Δήμοι/κοινότητες Δημοτικά/κοινοτικά διαμεμρίσματα Οικισμοί	Μόνιμος πληθυσμός					Νόμιμος πληθυσμός			
	Σύνολο	Ομοδημότες	Ετεροδημότες	Αλλοδαποί	Χωρίς υπηκοότητα - Αδιευκρίνητη υπηκοότητα	Σύνολο	Διαμεμόντες στο δήμο ή την κοινότητα που είναι δημότες	Διαμεμόντες σε άλλους δήμους ή κοινότητες	Διαμεμόντες στο εξωτερικό
Δ.Δ. Στενυκλάρου.....	65	61	4	—	—				
Στενυκλάρος,ο.....	65	61	4	—	—				
Δ.Δ. Τσουκαλαϊκών.....	228	205	5	18	—				
Τσουκαλαϊκά,τα.....	228	205	5	18	—				
<b>ΔΗΜΟΣ ΜΕΣΣΗΝΗΣ.....</b>	<b>10.853</b>	<b>9.483</b>	<b>691</b>	<b>679</b>	<b>—</b>	<b>13.204</b>	<b>9.483</b>	<b>3.697</b>	<b>24</b>
Δ.Δ. Μεσήνης.....	7.071	6.096	520	455	—				
Μεσήνη,η.....	6.857	5.918	503	436	—				
'Αγιος Κωνσταντίνος,ο.....	81	72	5	4	—				
Μυλωνάς,ο.....	29	23	4	2	—				
Ξινός,ο.....	104	83	8	13	—				
Δ.Δ. Αβραμίου.....	577	543	13	21	—				
Αβραμίων,το.....	409	391	7	11	—				
'Αγιος Αυγουστίνος,ο.....	14	—	4	10	—				
Δρακονέριον,το.....	154	152	2	—	—				
Δ.Δ. Αναλήψεως.....	346	315	5	26	—				
Ανάληψης,η.....	346	315	5	26	—				
Δ.Δ. Βελίκας.....	395	316	26	53	—				
Βελίκα,η.....	299	241	13	45	—				
Παραλία Βελίκας,η.....	96	75	13	8	—				
Δ.Δ. Καρτερολίου.....	539	470	54	15	—				
Καρτερόλιον,το.....	467	403	51	13	—				
Μσαχωχώρα,το.....	72	67	3	2	—				
Δ.Δ. Λευκοχώρας.....	278	258	5	15	—				
Λευκοχώρα,η.....	278	258	5	15	—				
Δ.Δ. Λυκοτράφου.....	304	277	7	20	—				
Λυκοτράφος,ο.....	220	197	7	16	—				
Μυρτοποταμιά,η.....	84	80	—	4	—				
Δ.Δ. Μαδένης.....	137	122	6	9	—				
Μάδενα,η.....	137	122	6	9	—				
Δ.Δ. Μαυροματίου Παμίσου.....	386	330	26	30	—				
Μαυρομάτιον,το.....	386	330	26	30	—				
Δ.Δ. Νεοχωρίου Αριστομένων.....	180	163	8	9	—				
Νεοχώριον,το.....	180	163	8	9	—				
Δ.Δ. Πιλαλίστρας.....	190	180	3	7	—				
Πιλαλίστρα,η.....	190	180	3	7	—				
Δ.Δ. Πιπερίτσας.....	132	127	3	2	—				
Πιπερίτσα,η.....	132	127	3	2	—				
Δ.Δ. Σπιταλίου.....	134	125	4	5	—				
Σπιτάλιον,το.....	134	125	4	5	—				
Δ.Δ. Τριόδου.....	184	161	11	12	—				
Τριόδος,η.....	184	161	11	12	—				
<b>ΔΗΜΟΣ ΝΕΣΤΟΡΟΣ.....</b>	<b>4.725</b>	<b>4.031</b>	<b>120</b>	<b>574</b>	<b>—</b>	<b>5.494</b>	<b>4.031</b>	<b>1.406</b>	<b>57</b>
Δ.Δ. Χώρας.....	3.064	2.629	65	370	—				
Χώρα,η.....	3.060	2.628	65	367	—				
Στυλιανός,ο.....	4	1	—	3	—				
Δ.Δ. Αμπελοφύτου.....	298	278	6	14	—				
Αμπελοφύτον,το.....	298	278	6	14	—				
Δ.Δ. Κορυφασίου.....	603	497	19	87	—				
Κορυφάσιον,το.....	596	490	19	87	—				
Πισάσκιον,το.....	7	7	—	—	—				
Δ.Δ. Μεταξάδας.....	118	116	1	1	—				
Μεταξάδα,η.....	102	102	—	—	—				
Ποταμιά,η.....	8	8	—	—	—				
Σταυρός,ο.....	8	6	1	1	—				
Δ.Δ. Μυρσινοχωρίου.....	178	151	—	27	—				
Μυρσινοχώριον,το.....	178	151	—	27	—				
Δ.Δ. Παλαιού Λουτρού.....	38	23	8	7	—				
Παλαιόν Λουτρόν,το.....	38	23	8	7	—				
Δ.Δ. Ρωμανού.....	389	312	16	61	—				
Ρωμανός,ο.....	284	234	12	38	—				
Πετροχώριον,το.....	105	78	4	23	—				
Δ.Δ. Φλεσιάδος.....	37	25	5	7	—				
Φλεσιάδος,η.....	37	25	5	7	—				
<b>ΔΗΜΟΣ ΟΙΧΑΛΙΑΣ.....</b>	<b>2.439</b>	<b>2.159</b>	<b>148</b>	<b>132</b>	<b>—</b>	<b>3.808</b>	<b>2.159</b>	<b>1.607</b>	<b>42</b>
Δ.Δ. Μερόπης.....	678	634	27	17	—				
Μερόπη,η.....	534	497	24	13	—				
Αλλαγή,η.....	124	117	3	4	—				
Μούστα,η.....	20	20	—	—	—				
Δ.Δ. Ανδανίας.....	125	114	3	8	—				
Ανδανία,η.....	125	114	3	8	—				
Δ.Δ. Καλυβίων.....	106	75	27	4	—				
Καλύβια,τα.....	106	75	27	4	—				
Δ.Δ. Κατσαρού.....	430	400	15	15	—				
Κατσαρός,ο.....	430	400	15	15	—				
Δ.Δ. Λουτρού.....	133	115	9	9	—				
Λουτρόν,το.....	133	115	9	9	—				
Δ.Δ. Οιχαλίας.....	432	365	28	39	—				



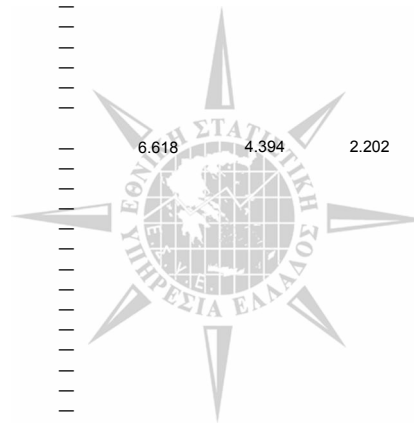
**Πίνακας 1. Μόνιμος πληθυσμός καταμεμημένος σε ομοδημότες, ετεροδημότες και αλλοδαπούς.  
Νόμιμος πληθυσμός καταμεμημένος σε διαμεινόντες στο δήμο ή την κοινότητα που είναι δημότες, σε άλλους δήμους και κοινότητες  
και διαμεινόντες στο εξωτερικό**

**γ) Δήμοι και κοινότητες, δημοτικά και κοινοτικά διαμερίσματα, οικισμοί**

*Απογραφή πληθυσμού της 18ης Μαρτίου 2001*

(συνέχεια)

Δήμοι/κοινότητες Δημοτικά/κοινοτικά διαμερίσματα Οικισμοί	Μόνιμος πληθυσμός				Χωρίς υπηκοότητα - Αδιευκρίνηση υπηκοότητα	Νόμιμος πληθυσμός			
	Σύνολο	Ομοδημότες	Ετεροδημότες	Αλλοδαποί		Σύνολο	Διαμεινόντες στο δήμο ή την κοινότητα που είναι δημότες	Διαμεινόντες σε άλλους δήμους ή κοινότητες	Διαμεινόντες στο εξωτερικό
Οχαλία,η.....	432	365	28	39	—				
Δ.Δ.Πεύκου.....	68	63	3	2	—				
Πεύκον,το.....	47	43	3	1	—				
Αγριλιές,οι.....	21	20	—	1	—				
Δ.Δ.Σιάμου.....	119	97	9	13	—				
Σιάμον,το.....	119	97	9	13	—				
Δ.Δ.Σολακίου.....	140	118	12	10	—				
Σολάκιον,το.....	140	118	12	10	—				
Δ.Δ.Φίλια.....	208	178	15	15	—				
Φίλια,το.....	208	178	15	15	—				
<b>ΔΗΜΟΣ ΠΑΠΑΦΛΕΣΣΑ.....</b>	<b>1.422</b>	<b>1.246</b>	<b>47</b>	<b>129</b>	<b>—</b>	<b>2.057</b>	<b>1.246</b>	<b>800</b>	<b>11</b>
Δ.Δ.Βλαχοπούλου.....	988	874	29	85	—				
Βλαχοπούλον,το.....	924	824	25	75	—				
Κούμαρον,το.....	64	50	4	10	—				
Δ.Δ.Μανιακίου.....	59	48	6	5	—				
Μανιάκιον,το.....	35	27	4	4	—				
Τουλούπα Χάνι,το.....	24	21	2	1	—				
Δ.Δ.Μαργελίου.....	30	25	1	4	—				
Μαργέλιον,το.....	30	25	1	4	—				
Δ.Δ.Μεταμορφώσεως.....	267	225	9	33	—				
Μεταμόρφωσις,η.....	267	225	9	33	—				
Δ.Δ.Παπαφλέσσα.....	78	74	2	2	—				
Παπαφλέσσας,ο.....	45	43	—	2	—				
Άγιοι Απόστολοι,οι.....	12	12	—	—	—				
Κοντογόνιον,το.....	21	19	2	—	—				
<b>ΔΗΜΟΣ ΠΕΤΑΛΙΔΙΟΥ.....</b>	<b>3.345</b>	<b>2.949</b>	<b>148</b>	<b>248</b>	<b>—</b>	<b>5.063</b>	<b>2.949</b>	<b>2.100</b>	<b>14</b>
Δ.Δ.Πεταλιδίου.....	1.347	1.105	90	152	—				
Πεταλίδιον,το.....	1.187	975	77	135	—				
Τζάνες,ο.....	122	98	13	11	—				
Φόροι,οι.....	38	32	—	6	—				
Δ.Δ.Αχλαδοχωρίου.....	345	274	16	55	—				
Αχλαδοχώριον,το.....	156	144	3	9	—				
Καλαμάκιον,το.....	160	101	13	46	—				
Χελωναριά,η.....	29	29	—	—	—				
Δ.Δ.Δάρα.....	382	369	3	10	—				
Δάρας,ο.....	222	215	2	5	—				
Δάφνη,η.....	160	154	1	5	—				
Δ.Δ.Δροσιάς.....	119	113	4	2	—				
Δροσιά,η.....	119	113	4	2	—				
Άνω Δροσιά,η.....	—	—	—	—	—				
Δ.Δ.Καλοχωρίου.....	121	119	—	2	—				
Καλοχώριον,το.....	121	119	—	2	—				
Δ.Δ.Καρποφόρων.....	223	211	8	4	—				
Καρποφόρα,τα.....	57	45	8	4	—				
Ριζόμυλος,ο.....	166	166	—	—	—				
Δ.Δ.Καστανίων.....	34	32	2	—	—				
Καστάνια,τα.....	34	32	2	—	—				
Δ.Δ.Κοκκίνου.....	68	65	—	3	—				
Κόκκινον,το.....	68	65	—	3	—				
Παναίκα,τα.....	—	—	—	—	—				
Δ.Δ.Λυκίσσης.....	65	51	14	—	—				
Λύκισσα,η.....	28	15	13	—	—				
Αγνάντιον,το.....	29	29	—	—	—				
Γαμβριά,η.....	8	7	1	—	—				
Δ.Δ.Μαθίας.....	56	49	2	5	—				
Μαθία,η.....	56	49	2	5	—				
Τρύπαι,αι.....	—	—	—	—	—				
Δ.Δ.Νερομούλου.....	307	298	—	9	—				
Νερόμυλος,ο.....	307	298	—	9	—				
Δ.Δ.Πανιπερίου.....	278	263	9	6	—				
Πανιπέριον,το.....	200	190	8	2	—				
Αγία Σωτήρα,η.....	78	73	1	4	—				
<b>ΔΗΜΟΣ ΠΥΛΟΥ.....</b>	<b>5.251</b>	<b>4.394</b>	<b>311</b>	<b>546</b>	<b>—</b>	<b>6.618</b>	<b>4.394</b>	<b>2.202</b>	<b>22</b>
Δ.Δ.Πύλου.....	2.557	2.007	229	321	—				
Πύλος,η.....	2.111	1.615	218	278	—				
Γιάλοβα,η.....	257	218	11	28	—				
Ελαιόφυτον,το.....	100	98	—	2	—				
Παλαιόνερον,το.....	27	21	—	6	—				
Σφακτηρία,η (νησίς).....	—	—	—	—	—				
Σχινόλακκα,η.....	62	55	—	7	—				
Δ.Δ.Αμπελοκήπων.....	112	110	2	—	—				
Αμπελόκηποι,οι.....	51	50	1	—	—				
Κάτω Αμπελόκηποι,οι.....	61	60	1	—	—				
Δ.Δ.Γλυφάδας.....	243	219	8	16	—				
Γλυφάδα,η.....	243	219	8	16	—				
Δ.Δ.Ικλαίνης.....	354	305	10	39	—				
Ίκλαινα,η.....	354	305	10	39	—				




**Πίνακας 1. Μόνιμος πληθυσμός καταμεμημένος σε ομοδημότες, ετεροδημότες και αλλοδαπούς.  
Νόμιμος πληθυσμός καταμεμημένος σε διαμόνοντες στο δήμο ή την κοινότητα που είναι δημότες, σε άλλους δήμους και κοινότητες  
και διαμόνοντες στο εξωτερικό**

**γ) Δήμοι και κοινότητες, δημοτικά και κοινοτικά διαμερίσματα, οικισμοί**

*Απογραφή πληθυσμού της 18ης Μαρτίου 2001*

( συνέχεια )

Δήμοι/κοινότητες Δημοτικά/κοινοτικά διαμερίσματα Οικισμοί	Μόνιμος πληθυσμός				Χωρίς υπηκοότητα - Αδιευκρίνηση υπηκοότητα	Νόμιμος πληθυσμός			
	Σύνολο	Ομοδημότες	Ετεροδημότες	Αλλοδαποί		Σύνολο	Διαμόνοντες στο δήμο ή την κοινότητα που είναι δημότες	Διαμόνοντες σε άλλους δήμους ή κοινότητες	Διαμόνοντες στο εξωτερικό
Δ.Δ. Καλλιθέας.....	620	566	22	32	—				
Καλλιθέα,η.....	580	529	20	31	—				
Αραπόλακκα,η.....	40	37	2	1	—				
Δ.Δ. Κυνηγού.....	338	318	2	18	—				
Κυνηγός,ο.....	338	318	2	18	—				
Δ.Δ. Μεσοχωρίου.....	219	183	5	31	—				
Μεσοχώριον,το.....	219	183	5	31	—				
Δ.Δ. Παππουλίων.....	203	185	4	14	—				
Παππούλια,τα.....	98	90	1	7	—				
Πλάτανος,ο.....	105	95	3	7	—				
Δ.Δ. Πηδασού.....	146	125	7	14	—				
Πήδασος,η.....	146	125	7	14	—				
Δ.Δ. Πύλας.....	154	135	15	4	—				
Πύλα,η.....	127	116	7	4	—				
Μπαλοδημαίικα,τα.....	27	19	8	—	—				
Δ.Δ. Χωματάδας.....	305	241	7	57	—				
Χωματάδα,η.....	170	131	3	36	—				
Περιβολάκια,τα.....	135	110	4	21	—				
<b>ΔΗΜΟΣ ΦΙΛΙΑΤΡΩΝ.....</b>	<b>9.098</b>	<b>7.082</b>	<b>399</b>	<b>1.617</b>	<b>—</b>	<b>9.204</b>	<b>7.082</b>	<b>2.092</b>	<b>30</b>
Δ.Δ. Φιλιατρών.....	7.845	6.307	317	1.221	—				
Φιλιατρά,τα.....	6.711	5.384	235	1.092	—				
Αγία Κυριακή,η.....	340	263	19	58	—				
Άγριλος,ο.....	404	318	44	42	—				
Βρύσες,οι.....	51	46	1	4	—				
Κουντρίον,το.....	21	21	—	—	—				
Λαγκουβάρδος,ο.....	66	60	—	6	—				
Λεμπεστενά,τα.....	125	114	4	7	—				
Λιμενάριον,το.....	72	55	6	11	—				
Μερολίθι,το.....	39	33	5	1	—				
Στόμιον,το.....	16	13	3	—	—				
Δ.Δ. Εξοχικού.....	195	126	20	49	—				
Εξοχικόν,το.....	195	126	20	49	—				
Δ.Δ. Μάλης.....	98	65	1	32	—				
Μάλη,η.....	98	65	1	32	—				
Δ.Δ. Πλάτης.....	141	90	10	41	—				
Πλάτη,η.....	141	90	10	41	—				
Δ.Δ. Χαλαζόνιου.....	178	118	4	56	—				
Χαλαζόνιον,το.....	178	118	4	56	—				
Δ.Δ. Χριστιανουπόλεως.....	641	376	47	218	—				
Χριστιανούπολις,η.....	641	376	47	218	—				
<b>ΔΗΜΟΣ ΧΙΛΙΟΧΩΡΙΩΝ.....</b>	<b>2.633</b>	<b>2.426</b>	<b>51</b>	<b>156</b>	<b>—</b>	<b>3.601</b>	<b>2.426</b>	<b>1.164</b>	<b>11</b>
Δ.Δ. Χανδρινού.....	829	768	18	43	—				
Χανδρινός,ο.....	749	693	13	43	—				
Πλατανόβρυση,η.....	80	75	5	—	—				
Δ.Δ. Κουκκουνάρας.....	645	622	3	20	—				
Κουκκουνάρα,η.....	158	144	1	13	—				
Στενωσιά,η.....	487	478	2	7	—				
Δ.Δ. Κρεμμυδίων.....	581	511	14	56	—				
Κρεμμύδια,τα.....	581	511	14	56	—				
Δ.Δ. Μεσσοπόταμου.....	206	197	2	7	—				
Μεσσοπόταμος,ο.....	206	197	2	7	—				
Δ.Δ. Σουληναρίου.....	372	328	14	30	—				
Σουληνάριον,το.....	372	328	14	30	—				
<b>ΚΟΙΝΟΤΗΤΑ ΤΡΙΚΟΡΦΟΥ.....</b>	<b>805</b>	<b>737</b>	<b>32</b>	<b>36</b>	<b>—</b>	<b>1.412</b>	<b>737</b>	<b>672</b>	<b>3</b>
Κ.Δ. Τρικόρφου.....	440	405	14	21	—				
Τρικόρφον,το.....	431	398	12	21	—				
Μαύρος Λόγγος,ο.....	7	6	1	—	—				
Χίλια Σπίτια,τα.....	2	1	1	—	—				
Κ.Δ. Δραϊνας.....	71	62	4	5	—				
Δραϊνα,η.....	71	62	4	5	—				
Κ.Δ. Κλήματος.....	117	104	6	7	—				
Κλήμα,το.....	117	104	6	7	—				
Κ.Δ. Κορομηλέας.....	83	78	3	2	—				
Κορομηλέα,η.....	83	78	3	2	—				
Κ.Δ. Παλαιοκάστρου.....	94	88	5	1	—				
Παλαιόκαστρον,το.....	52	50	1	1	—				
Κυνηγός,ο.....	42	38	4	—	—				
<b>ΚΟΙΝΟΤΗΤΑ ΤΡΙΠΥΛΑΣ.....</b>	<b>493</b>	<b>468</b>	<b>14</b>	<b>11</b>	<b>—</b>	<b>973</b>	<b>468</b>	<b>505</b>	<b>—</b>
Κ.Δ. Ραπτοπούλου.....	136	130	3	3	—				
Ραπτόπουλον,το.....	130	126	3	1	—				
Παλαιά Βρύση,η.....	6	4	—	2	—				
Κ.Δ. Καλογερεσίου.....	51	50	—	1	—				
Καλογερέσιον,το.....	51	50	—	1	—				
Κ.Δ. Λαντζουνάτου.....	25	25	—	—	—				
Λαντζουνάτον,το.....	25	25	—	—	—				
Κ.Δ. Λυκουδεσίου.....	30	30	—	—	—				




**Πίνακας 1. Μόνιμος πληθυσμός καταμεμημένος σε ομοδημότες, ετεροδημότες και αλλοδαπούς.  
Νόμιμος πληθυσμός καταμεμημένος σε διαμενόντες στο δήμο ή την κοινότητα που είναι δημότες, σε άλλους δήμους και κοινότητες  
και διαμενόντες στο εξωτερικό**

**γ) Δήμοι και κοινότητες, δημοτικά και κοινοτικά διαμερίσματα, οικισμοί**

*Απογραφή πληθυσμού της 18ης Μαρτίου 2001*

(συνέχεια)

Δήμοι/κοινότητες Δημοτικά/κοινοτικά διαμερίσματα Οικισμοί	Μόνιμος πληθυσμός					Νόμιμος πληθυσμός			
	Σύνολο	Ομοδημότες	Ετεροδημότες	Αλλοδαποί	Χωρίς υπηκοότητα - Αδιευκρίνηστη υπηκοότητα	Σύνολο	Διαμενόντες στο δήμο ή την κοινότητα που είναι δημότες	Διαμενόντες σε άλλους δήμους ή κοινότητες	Διαμενόντες στο εξωτερικό
Λυκούδεσιον,το.....	23	23	—	—	—				
Κλώνιον,το.....	7	7	—	—	—				
Κ.Δ.Ροδιάς.....	67	66	—	1	—				
Ροδιά,η.....	53	52	—	1	—				
Δάρας,ο.....	14	14	—	—	—				
Κ.Δ.Σελλά.....	152	136	11	5	—				
Σελλάς,ο.....	139	124	11	4	—				
'Ανυδρον,το.....	13	12	—	1	—				
Κ.Δ.Τριπύλας.....	32	31	—	1	—				
Τριπύλα,η.....	32	31	—	1	—				
<b>3. ΙΟΝΙΟΙ ΝΗΣΟΙ</b>									
<b>3.1 ΝΟΜΟΣ ΖΑΚΥΝΘΟΥ</b>									
ΔΗΜΟΣ ΖΑΚΥΝΘΙΩΝ.....	16.382	11.517	2.341	2.524	—	15.294	11.517	3.743	34
Δ.Δ.Ζακυνθίων.....	11.140	7.312	1.930	1.898	—				
Ζάκυνθος,η.....	11.082	7.291	1.893	1.898	—				
Μονή Στροφάδων,η (Επί της νησιδος Σταμφάνιον Στροφάδων).....	58	21	37	—	—				
Δ.Δ.Αμπελοκήπων.....	1.425	1.219	96	110	—				
Αμπελόκηποι,οι.....	1.182	994	87	101	—				
Καλιτάκι,το.....	243	225	9	9	—				
Δ.Δ.Αργασίου.....	793	664	49	80	—				
Αργάσιον,το.....	590	483	44	63	—				
Καλιτέρος,ο.....	203	181	5	17	—				
Δ.Δ.Βασιλικού.....	734	604	36	94	—				
Βασιλικός,ο.....	278	218	14	46	—				
'Αγιος Ιωάννης,ο.....	2	2	—	—	—				
'Ανω Βασιλικός,ο.....	227	190	8	29	—				
Καλονήσι, το (νησίς).....	—	—	—	—	—				
Ξηροκάστελλον,το.....	227	194	14	19	—				
Δ.Δ.Γαϊτανίου.....	1.401	1.115	149	137	—				
Γαϊτάνιον,το.....	1.401	1.115	149	137	—				
Δ.Δ.Μποχάλης.....	889	603	81	205	—				
Μποχάλη,η.....	700	462	61	177	—				
Ακρωτήρι,το.....	85	61	10	14	—				
Κυδώνι,το.....	104	80	10	14	—				
ΔΗΜΟΣ ΑΛΥΚΩΝ.....	4.852	4.169	156	527	—	5.117	4.169	940	8
Δ.Δ.Κατασταρίου.....	1.352	1.146	33	173	—				
Καταστάριον,το.....	1.352	1.146	33	173	—				
Δ.Δ.Αγίου Δημητρίου.....	515	434	18	63	—				
'Αγιος Δημήτριος,ο.....	425	346	17	62	—				
Δράκας,ο.....	90	88	1	1	—				
Δ.Δ.Αλικανά.....	345	244	16	85	—				
Αλικανάς,ο.....	345	244	16	85	—				
Δ.Δ.'Ανω Γερακαρίου.....	717	623	39	55	—				
'Ανω Γερακάριον,το.....	203	193	9	1	—				
Αλώνια,τα.....	510	426	30	54	—				
Καστέλια,τα.....	4	4	—	—	—				
Δ.Δ.Καλλιθέας.....	224	205	5	14	—				
Καλλιθέα,η.....	224	205	5	14	—				
Δ.Δ.Κάτω Γερακαρίου.....	335	313	5	17	—				
Κάτω Γερακάριον,το.....	335	313	5	17	—				
Δ.Δ.Μέσου Γερακαρίου.....	387	357	14	16	—				
Μέσον Γερακάριον,το.....	232	219	10	3	—				
Ψαρού,η.....	155	138	4	13	—				
Δ.Δ.Πηγαδακίων.....	392	327	16	49	—				
Πηγαδάκια,τα.....	392	327	16	49	—				
Δ.Δ.Σκουληκάδου.....	585	520	10	55	—				
Σκουληκάδον,το.....	585	520	10	55	—				
ΔΗΜΟΣ ΑΡΚΑΔΙΩΝ.....	4.828	3.712	467	649	—	4.548	3.712	834	2
Δ.Δ.Βανάτου.....	844	665	109	70	—				
Βανάτον,το.....	844	665	109	70	—				
Δ.Δ.Αγίου Κηρύκου.....	746	602	72	72	—				
'Αγιος Κήρυκος,ο.....	719	577	70	72	—				
Χαμουζάς,ο.....	27	25	2	—	—				
Δ.Δ.Καλιπάδου.....	688	585	46	57	—				
Καλιπάδον,το.....	624	534	40	50	—				
Λιμονταίικα,τα.....	9	9	—	—	—				
Ψαραίικα,τα.....	55	42	6	7	—				
Δ.Δ.Κυψέλης.....	594	504	37	53	—				
Κυψέλη,η.....	440	385	24	31	—				
Δροσιά,η.....	94	77	10	7	—				
Νερόμυλος,ο.....	60	42	3	15	—				
Δ.Δ.Πλάνου.....	826	564	43	219	—				
Πλάνος,ο.....	826	564	43	219	—				
Δ.Δ.Σαρακηνάδου.....	521	367	91	63	—				




**Πίνακας 1. Μόνιμος πληθυσμός κατανεμημένος σε ομοδημότες, ετεροδημότες και αλλοδαπούς.  
Νόμιμος πληθυσμός κατανεμημένος σε διαμένοντες στο δήμο ή την κοινότητα που είναι δημότες, σε άλλους δήμους και κοινότητες  
και διαμένοντες στο εξωτερικό**

**γ) Δήμοι και κοινότητες, δημοτικά και κοινοτικά διαμερίσματα, οικισμοί**

*Απογραφή πληθυσμού της 18ης Μαρτίου 2001*

( συνέχεια )

Δήμοι/κοινότητες Δημοτικά/κοινοτικά διαμερίσματα Οικισμοί	Μόνιμος πληθυσμός					Νόμιμος πληθυσμός			
	Σύνολο	Ομοδημότες	Ετεροδημότες	Αλλοδαποί	Χωρίς υπηκοότητα - Αδιευκρίνηστη υπηκοότητα	Σύνολο	Διαμένοντες στο δήμο ή την κοινότητα που είναι δημότες	Διαμένοντες σε άλλους δήμους ή κοινότητες	Διαμένοντες στο εξωτερικό
Σαρακηνάδων,το.....	521	367	91	63	—				
Δ.Δ.Τραγακίου.....	609	425	69	115	—				
Τραγάκιον,το.....	609	425	69	115	—				
<b>ΔΗΜΟΣ ΑΡΤΕΜΙΣΙΩΝ.....</b>	<b>4.482</b>	<b>3.963</b>	<b>265</b>	<b>254</b>	<b>—</b>	<b>4.976</b>	<b>3.963</b>	<b>1.005</b>	<b>8</b>
Δ.Δ.Μαχαράδου.....	935	802	70	63	—				
Μαχαράδων,το.....	935	802	70	63	—				
Δ.Δ.Αγίας Μαρίνης.....	188	170	8	10	—				
Αγία Μαρίνα,η.....	188	170	8	10	—				
Δ.Δ.Αγίου Λέοντος.....	437	422	7	8	—				
Άγιος Λέων,ο.....	430	416	7	7	—				
Φτερίνη,το.....	7	6	—	1	—				
Δ.Δ.Αγίων Πάντων.....	266	250	11	5	—				
Άγιοι Πάντες,οι.....	266	250	11	5	—				
Δ.Δ.Βουγιάτου.....	374	355	7	12	—				
Βουγιάτων,το.....	337	322	7	8	—				
Μελινάδων,το.....	37	33	—	4	—				
Δ.Δ.Γαλάρου (τ.Μεγάλου Γαλάρου).....	248	208	20	20	—				
Γαλάρον,το.....	248	208	20	20	—				
Δ.Δ.Γυρίου.....	53	48	1	4	—				
Γύριον,το.....	53	48	1	4	—				
Δ.Δ.Κοιλιωμένου (Αγίου Νικολάου).....	390	381	6	3	—				
Κοιλιωμένος,ο (τ.Άγιος Νικόλαος,ο).....	390	381	6	3	—				
Δ.Δ.Λαγκαδακίων.....	381	315	27	39	—				
Λαγκαδάκια,τα.....	381	315	27	39	—				
Δ.Δ.Λαγωπόδου.....	425	357	31	37	—				
Λαγώποδων,το.....	425	357	31	37	—				
Δ.Δ.Λούχας.....	82	70	9	3	—				
Λούχα,η.....	82	70	9	3	—				
Δ.Δ.Ρομρίου.....	461	371	57	33	—				
Ρομίριον,το.....	461	371	57	33	—				
Δ.Δ.Φιολίτη.....	242	214	11	17	—				
Φιολίτης,ο.....	242	214	11	17	—				
<b>ΔΗΜΟΣ ΕΛΑΤΙΩΝ.....</b>	<b>2.481</b>	<b>2.373</b>	<b>32</b>	<b>76</b>	<b>—</b>	<b>3.053</b>	<b>2.373</b>	<b>677</b>	<b>3</b>
Δ.Δ.Βολιμών.....	939	886	10	43	—				
Βολίμαι,αι.....	627	584	8	35	—				
Άγιος Ανδρέας, ο (νησίς).....	—	—	—	—	—				
Άγιος Νικόλαος,ο.....	42	41	1	—	—				
Ασκός,ο.....	77	77	—	—	—				
Βαρβάρα,η.....	32	31	—	1	—				
Ελιές,οι.....	39	38	1	—	—				
Κορίθιον,το.....	122	115	—	7	—				
Δ.Δ.Αναφωνητριάς.....	224	215	5	4	—				
Αναφωνήτρια,η.....	224	215	5	4	—				
Άγιος Ιωάννης, ο (νησίς).....	—	—	—	—	—				
Δ.Δ.Άνω Βολιμών.....	479	461	5	13	—				
Άνω Βολίμαι,αι.....	325	315	1	9	—				
Αγία Θέκλη,η.....	64	61	2	1	—				
Μικρό Νησί,το.....	22	20	—	2	—				
Σκινάρια,τα.....	68	65	2	1	—				
Δ.Δ.Έξω Χώρας.....	221	221	—	—	—				
Έξω Χώρα,η.....	161	161	—	—	—				
Καμπόν,το.....	60	60	—	—	—				
Δ.Δ.Μαριών.....	361	353	4	4	—				
Μαρία,αι.....	361	353	4	4	—				
Δ.Δ.Ορθονίων.....	257	237	8	12	—				
Ορθονιά,αι.....	242	223	8	11	—				
Κορώνη,η.....	15	14	—	1	—				
<b>ΔΗΜΟΣ ΛΑΓΑΝΑ.....</b>	<b>5.858</b>	<b>4.203</b>	<b>545</b>	<b>1.110</b>	<b>—</b>	<b>4.991</b>	<b>4.203</b>	<b>781</b>	<b>7</b>
Δ.Δ.Παντοκράτορος.....	1.485	945	146	394	—				
Παντοκράτωρ,ο.....	906	651	69	186	—				
Λαγανάς,ο.....	579	294	77	208	—				
Δ.Δ.Αγαλά.....	326	312	10	4	—				
Αγαλάς,ο.....	309	295	10	4	—				
Άη Γιάννης,ο.....	8	8	—	—	—				
Άμπελος,η.....	2	2	—	—	—				
Σημιές,οι.....	7	7	—	—	—				
Δ.Δ.Καλαμακίου.....	860	547	173	140	—				
Καλαμάκιον,το.....	621	405	119	97	—				
Μαργαράικα,τα.....	163	120	15	28	—				
Πευκάκια,τα.....	76	22	39	15	—				
Δ.Δ.Κερίου.....	676	647	10	19	—				
Κερίον,το.....	487	472	7	8	—				
Απελάτι,το.....	25	25	—	—	—				
Λίμνη Κερίου,η.....	144	133	3	8	—				
Μαραθιάς,ο.....	20	17	—	3	—				
Δ.Δ.Λιθακιάς.....	1.171	830	55	286	—				
Λιθακιά,η.....	1.171	830	55	286	—				






**Πίνακας 1. Μόνιμος πληθυσμός κατανεμημένος σε ομοδημότες, ετεροδημότες και αλλοδαπούς.  
Νόμιμος πληθυσμός κατανεμημένος σε διαμένοντες στο δήμο ή την κοινότητα που είναι δημότες, σε άλλους δήμους και κοινότητες  
και διαμένοντες στο εξωτερικό**

**γ) Δήμοι και κοινότητες, δημοτικά και κοινοτικά διαμερίσματα, οικισμοί**

*Απογραφή πληθυσμού της 18ης Μαρτίου 2001*

(συνέχεια)

Δήμοι/κοινότητες Δημοτικά/κοινοτικά διαμερίσματα Οικισμοί	Μόνιμος πληθυσμός					Νόμιμος πληθυσμός			
	Σύνολο	Ομοδημότες	Ετεροδημότες	Αλλοδαποί	Χωρίς υπηκοότητα - Αδιευκρίνηστη υπηκοότητα	Σύνολο	Διαμένοντες στο δήμο ή την κοινότητα που είναι δημότες	Διαμένοντες σε άλλους δήμους ή κοινότητες	Διαμένοντες στο εξωτερικό
Δ.Δ.Μουζακίου.....	1.340	922	151	267	—				
Μουζακίον,το.....	1.340	922	151	267	—				
<b>3.2 ΝΟΜΟΣ ΚΕΡΚΥΡΑΣ</b>									
ΔΗΜΟΣ ΚΕΡΚΥΡΑΙΩΝ.....	41.532	26.418	11.199	3.915	—	32.751	26.418	6.257	76
Δ.Δ.Κερκυραίων.....	35.851	22.182	10.278	3.391	—				
Κέρκυρα,η.....	30.140	18.054	9.485	2.601	—				
Γουβιά,τα.....	883	524	149	210	—				
Κοντοκάλιον,το.....	1.630	1.111	207	312	—				
Κυρά Χρυσικού,η.....	484	391	56	37	—				
Λαζαρέτο, το (νησί).....	—	—	—	—	—				
Ποντικονήσιον,το (νησί).....	—	—	—	—	—				
Ποταμός,ο.....	2.423	1.872	338	213	—				
Πτυχία,η (νησί).....	—	—	—	—	—				
Τεμπλόνιον,το.....	291	230	43	18	—				
Δ.Δ.Αλεπούς.....	1.656	1.145	390	121	—				
Αλεπού,η.....	1.656	1.145	390	121	—				
Δ.Δ.Εβροπούλων.....	432	372	34	26	—				
Εβροπούλοι,οι.....	432	372	34	26	—				
Δ.Δ.Καναλίου.....	3.593	2.719	497	377	—				
Κανάλιον,το.....	3.593	2.719	497	377	—				
ΔΗΜΟΣ ΑΓΙΟΥ ΓΕΩΡΓΙΟΥ.....	4.463	4.016	172	275	—	5.238	4.016	1.178	44
Δ.Δ.Αγρού.....	552	449	44	59	—				
Αγρός,ο.....	445	354	40	51	—				
Ασπιωτάδες,οι.....	65	63	2	—	—				
Μανατάδες,οι.....	15	14	1	—	—				
Ραφαλάδες,οι.....	27	18	1	8	—				
Δ.Δ.Αγίου Αθανασίου.....	267	222	33	12	—				
Άγιος Αθανάσιος,ο.....	267	222	33	12	—				
Δ.Δ.Αρκαδάδων.....	123	112	5	6	—				
Αρκαδάδες,οι.....	123	112	5	6	—				
Δ.Δ.Αρμενάδων.....	253	220	11	22	—				
Αρμενάδες,οι.....	161	156	2	3	—				
Άγιος Γεώργιος,ο (Δ.Δ.Αρμενάδων).....	61	37	9	15	—				
Τερμενάδες,οι.....	31	27	—	4	—				
Δ.Δ.Αφιώνος.....	298	261	3	34	—				
Αφιών,ο.....	298	261	3	34	—				
Αφιωνίτικα,τα.....	—	—	—	—	—				
Δ.Δ.Δάφνης.....	329	306	18	5	—				
Δάφνη,η.....	210	191	18	1	—				
Γαβράδες,οι.....	119	115	—	4	—				
Δ.Δ.Δροσάτου.....	232	215	7	10	—				
Δροσάτον,το.....	232	215	7	10	—				
Δ.Δ.Καββαδάδων.....	762	719	13	30	—				
Καββαδάδες,οι.....	607	570	9	28	—				
Αρίλλας,ο.....	98	93	3	2	—				
Σαουλάτικα,τα.....	57	56	1	—	—				
Δ.Δ.Καστελλάνων Γύρου.....	260	238	9	13	—				
Καστελλάνοι,οι.....	234	213	8	13	—				
Τρουμπέτσας,ο.....	26	25	1	—	—				
Δ.Δ.Μεσαριάς.....	224	198	9	17	—				
Μεσαριά,η.....	123	106	5	12	—				
Κομοχειλάδες,οι.....	101	92	4	5	—				
Δ.Δ.Πάγων.....	614	572	9	33	—				
Πάγοι,οι.....	394	374	9	11	—				
Άγιος Γεώργιος,ο (Δ.Δ.Πάγων).....	74	54	—	20	—				
Βατωνιά,αι.....	75	73	—	2	—				
Πρινύλας,ο.....	71	71	—	—	—				
Δ.Δ.Ραχτάδων.....	261	229	6	26	—				
Ραχτάδες,οι.....	261	229	6	26	—				
Δ.Δ.Χωρεπισκόπων.....	288	275	5	8	—				
Χωρεπισκόποι,οι.....	288	275	5	8	—				
ΔΗΜΟΣ ΑΧΙΛΛΕΙΩΝ.....	10.079	7.727	1.559	793	—	9.822	7.727	2.069	26
Δ.Δ.Γαστρούριου.....	1.735	1.156	380	199	—				
Γαστρούρι,το.....	1.013	744	172	97	—				
Πέραμα,το.....	722	412	208	102	—				
Δ.Δ.Αγίου Προκοπίου.....	378	324	18	36	—				
Άγιος Προκόπιος,ο.....	378	324	18	36	—				
Δ.Δ.Αγίων Δέκα.....	480	431	30	19	—				
Άγιοι Δέκα,οι.....	480	431	30	19	—				
Δ.Δ.Άνω Γαρούνας.....	280	266	13	1	—				
Άνω Γαρούνα,η.....	280	266	13	1	—				
Δ.Δ.Βαρυπατάδων.....	266	215	38	13	—				
Βαρυπατάδες,οι.....	266	215	38	13	—				
Δ.Δ.Βιρού.....	1.646	1.098	424	124	—				
Βιρός,ο.....	1.021	684	251	86	—				
Άγιος Γεώργιος,ο.....	80	47	27	6	—				




**Πίνακας 1. Μόνιμος πληθυσμός κατανεμημένος σε ομοδημότες, ετεροδημότες και αλλοδαπούς.  
Νόμιμος πληθυσμός κατανεμημένος σε διαμένοντες στο δήμο ή την κοινότητα που είναι δημότες, σε άλλους δήμους και κοινότητες  
και διαμένοντες στο εξωτερικό**

**γ) Δήμοι και κοινότητες, δημοτικά και κοινοτικά διαμερίσματα, οικισμοί**

*Απογραφή πληθυσμού της 18ης Μαρτίου 2001*

( συνέχεια )

Δήμοι/κοινότητες Δημοτικά/κοινοτικά διαμερίσματα Οικισμοί	Μόνιμος πληθυσμός				Χωρίς υπηκοότητα - Αδιευκρίνηστη υπηκοότητα	Νόμιμος πληθυσμός			
	Σύνολο	Ομοδημότες	Ετεροδημότες	Αλλοδαποί		Σύνολο	Διαμένοντες στο δήμο ή την κοινότητα που είναι δημότες	Διαμένοντες σε άλλους δήμους ή κοινότητες	Διαμένοντες στο εξωτερικό
Καστανέα,η.....	476	303	142	31	—				
Μπαστούνιον,το.....	69	64	4	1	—				
Δ.Δ.Καλαφατιώνων.....	471	416	30	25	—				
Καλαφατιώνες,οι.....	471	416	30	25	—				
Δ.Δ.Καμάρας.....	207	188	9	10	—				
Καμάρα,η.....	143	132	2	9	—				
Αλεποχώριον,το.....	52	44	7	1	—				
Καρδαμάρια,τα.....	12	12	—	—	—				
Δ.Δ.Καστελλάνων Μέσης.....	568	513	12	43	—				
Καστελλάνοι,οι.....	543	501	5	37	—				
Εσταυρωμένος,ο.....	25	12	7	6	—				
Δ.Δ.Κάτω Γαρούνας.....	674	621	20	33	—				
Κάτω Γαρούνα,η.....	647	597	17	33	—				
Άγιος Γόρδιος,ο.....	27	24	3	—	—				
Δ.Δ.Κουραμάδων.....	272	234	27	11	—				
Κουραμάδες,οι.....	272	234	27	11	—				
Δ.Δ.Κυνοπιαστών.....	1.883	1.280	478	125	—				
Κυνοπιάσαι,οι.....	1.214	854	272	88	—				
Πικουλάτεια,τα.....	97	66	30	1	—				
Σουλαίτεια,τα.....	91	58	28	5	—				
Χρυσή,η.....	481	302	148	31	—				
Δ.Δ.Μπεντιστών.....	802	615	53	134	—				
Μπεντίσαι,οι.....	802	615	53	134	—				
Δ.Δ.Σταυρού.....	417	370	27	20	—				
Λουκάτεια,τα.....	107	101	—	6	—				
Δαφνάτεια,τα.....	48	47	1	—	—				
Κομιανάτεια,τα.....	29	26	1	2	—				
Κορνάτεια,τα.....	144	122	19	3	—				
Μακράτεια,τα.....	60	51	—	9	—				
Χαλιδιάτεια,τα.....	29	23	6	—	—				
<b>ΔΗΜΟΣ ΕΣΣΠΕΡΙΩΝ.....</b>	<b>7.441</b>	<b>6.497</b>	<b>356</b>	<b>588</b>	<b>—</b>	<b>8.037</b>	<b>6.497</b>	<b>1.494</b>	<b>46</b>
Δ.Δ.Βελονάδων.....	950	865	53	32	—				
Βελονάδες,οι.....	483	441	25	17	—				
Κουναβάδες,οι.....	78	71	6	1	—				
Λιβάδι,το.....	329	300	15	14	—				
Ψαθύλας,ο.....	60	53	7	—	—				
Δ.Δ.Αγίων Δούλων.....	230	194	20	16	—				
Άγιοι Δούλοι,οι.....	230	194	20	16	—				
Δ.Δ.Αγραφών.....	359	319	12	28	—				
Αγραφοί,οι.....	280	249	8	23	—				
Αγία Παρασκευή,η.....	79	70	4	5	—				
Δ.Δ.Αντιπερνών.....	269	235	13	21	—				
Αντιπερνοί,οι.....	269	235	13	21	—				
Δ.Δ.Αυλιωτών.....	1.364	1.196	55	113	—				
Αυλιώτεια,οι.....	859	784	33	42	—				
Αγία Πελαγία,η.....	92	90	1	1	—				
Άγιος Στέφανος,ο.....	222	157	17	48	—				
Γαρνάδες,οι.....	56	49	—	7	—				
Κουκνικάδες,οι.....	70	65	4	1	—				
Στάουσα,η.....	65	51	—	14	—				
Δ.Δ.Βαλανείου.....	305	273	11	21	—				
Βαλανειον,το.....	305	273	11	21	—				
Δ.Δ.Καβαλλουρίου.....	357	336	7	14	—				
Καβαλλούριον,το.....	357	336	7	14	—				
Δ.Δ.Καρουσάδων.....	1.482	1.331	60	91	—				
Καρουσάδες,οι.....	958	884	30	44	—				
Άγιος Ιωάννης,ο.....	232	218	3	11	—				
Αστρακερή,η.....	168	143	13	12	—				
Ρόδα,η.....	124	86	14	24	—				
Δ.Δ.Μαγουλάδων.....	1.032	883	56	93	—				
Μαγουλάδες,οι.....	342	309	17	16	—				
Αρίλλας,ο.....	328	264	24	40	—				
Γουσάδες,οι.....	184	156	4	24	—				
Πουλημάτεια,οι.....	125	104	11	10	—				
Τσουκαλιό,το.....	53	50	—	3	—				
Δ.Δ.Περουλάδων.....	745	622	38	85	—				
Περουλάδες,οι.....	690	573	38	79	—				
Μέγα Υδρι,το.....	55	49	—	6	—				
Δ.Δ.Σιδάριου.....	348	243	31	74	—				
Σιδάριον,το.....	348	243	31	74	—				
<b>ΔΗΜΟΣ ΘΙΝΑΛΙΟΥ.....</b>	<b>5.316</b>	<b>4.513</b>	<b>275</b>	<b>528</b>	<b>—</b>	<b>5.799</b>	<b>4.513</b>	<b>1.277</b>	<b>9</b>
Δ.Δ.Νυμφών.....	1.111	1.028	27	56	—				
Νύμφεια,οι.....	766	712	16	38	—				
Πλάτωνας,ο.....	345	316	11	18	—				
Δ.Δ.Αγίου Παντελεήμονα.....	907	668	85	154	—				
Άγιος Παντελεήμων,ο.....	31	28	—	3	—				
Αχαράβη,η.....	654	452	70	132	—				
Βραχλερή,η.....	32	16	2	14	—				




**Πίνακας 1. Μόνιμος πληθυσμός καταμεμημένος σε ομοδημότες, ετεροδημότες και αλλοδαπούς.  
Νόμιμος πληθυσμός καταμεμημένος σε διαμείνοντες στο δήμο ή την κοινότητα που είναι δημότες, σε άλλους δήμους και κοινότητες  
και διαμείνοντες στο εξωτερικό**

**γ) Δήμοι και κοινότητες, δημοτικά και κοινοτικά διαμερίσματα, οικισμοί**

*Απογραφή πληθυσμού της 18ης Μαρτίου 2001*

(συνέχεια)

Δήμοι/κοινότητες Δημοτικά/κοινοτικά διαμερίσματα Οικισμοί	Μόνιμος πληθυσμός					Νόμιμος πληθυσμός			
	Σύνολο	Ομοδημότες	Ετεροδημότες	Αλλοδαποί	Χωρίς υπηκοότητα - Αδιευκρίνιστη υπηκοότητα	Σύνολο	Διαμείνοντες στο δήμο ή την κοινότητα που είναι δημότες	Διαμείνοντες σε άλλους δήμους ή κοινότητες	Διαμείνοντες στο εξωτερικό
Λαζαράτικα,τα.....	78	74	1	3	—				
Πριφτιάτικα,τα.....	27	25	1	1	—				
Στρογγυλή,η.....	85	73	11	1	—				
Φουρνί,το.....	—	—	—	—	—				
Δ.Δ.Επισκοπέως.....	554	495	26	33	—				
Επίσκεψις,η.....	470	429	17	24	—				
Άγιος Στέφανος,ο.....	84	66	9	9	—				
Δ.Δ.Κληματιάς.....	453	421	14	18	—				
Κληματιά,η.....	311	282	13	16	—				
Επισκοπή,η.....	25	25	—	—	—				
Κυπριανάδες,οι.....	117	114	1	2	—				
Δ.Δ.Λαυκίου.....	335	292	14	29	—				
Λαύκιον,το.....	84	65	8	11	—				
Άγιος Μαρτίνος,ο.....	185	165	5	15	—				
Τριμόδιον,το.....	34	30	1	3	—				
Ψαχνιά,η.....	32	32	—	—	—				
Δ.Δ.Λουτσών.....	350	288	23	39	—				
Λούτσει,αι.....	258	211	18	29	—				
Αναπαυτήρια,τα.....	40	37	1	2	—				
Απράος,ο.....	13	8	4	1	—				
Μαγάρικα,τα.....	39	32	—	7	—				
Δ.Δ.Ξανθάτων.....	312	292	6	14	—				
Ξανθάται,οι.....	312	292	6	14	—				
Δ.Δ.Περιθείας.....	545	453	8	84	—				
Περιθεια,η.....	44	39	2	3	—				
Άγιος Ηλίας,ο.....	189	134	—	55	—				
Βαθύ,το.....	23	21	2	—	—				
Βασιλικά,τα.....	13	11	1	1	—				
Βουνίον,το.....	40	33	1	6	—				
Κάρνιαρης,ο.....	—	—	—	—	—				
Κρινιάς,ο.....	19	18	1	—	—				
Πελεκητόν,το.....	82	74	—	8	—				
Περούλιον,το.....	61	50	—	11	—				
Πίθος,ο.....	26	26	—	—	—				
Ριλιάτικα,τα.....	48	47	1	—	—				
Δ.Δ.Πεταλείας.....	172	163	3	6	—				
Πετάλεια,η.....	93	88	1	4	—				
Δροσερή,η.....	2	2	—	—	—				
Ερίβα,η.....	29	28	—	1	—				
Πέραμα,το.....	1	—	1	—	—				
Στρινύλας,ο.....	47	45	1	1	—				
Δ.Δ.Σφακερών.....	577	413	69	95	—				
Σφακερά,τα.....	215	183	10	22	—				
Ρόδα,η.....	362	230	59	73	—				
<b>ΔΗΜΟΣ ΚΑΣΣΩΠΑΙΩΝ.....</b>	<b>2.704</b>	<b>2.135</b>	<b>98</b>	<b>471</b>	<b>—</b>	<b>2.673</b>	<b>2.135</b>	<b>529</b>	<b>9</b>
Δ.Δ.Γιμαρίου.....	348	287	13	48	—				
Γιμάριον,το.....	54	47	3	4	—				
Βλαχάτικα,τα.....	73	54	2	17	—				
Καβαλλέραινα,η.....	46	42	1	3	—				
Καλάμι,το.....	22	17	2	3	—				
Κέντρωμα,το.....	91	74	3	14	—				
Πλαγιά,η.....	18	17	—	1	—				
Ράχη,η.....	44	36	2	6	—				
Δ.Δ.Κασσιόπης.....	1.153	853	39	261	—				
Κασσιόπη,η.....	1.059	802	35	222	—				
Άγιος Γεώργιος,ο.....	—	—	—	—	—				
Ημερολιά,η.....	73	46	4	23	—				
Κελλία,τα.....	9	5	—	4	—				
Λιθιασμένος,ο.....	—	—	—	—	—				
Περιστερές, οι (νησίς).....	—	—	—	—	—				
Πηγή,η.....	12	—	—	12	—				
Πλατειά, η (νησίς).....	—	—	—	—	—				
Ποδολάκκος,ο.....	—	—	—	—	—				
Ψύλλος δύο, ο (νησίς).....	—	—	—	—	—				
Ψύλλος ένα, ο (νησίς).....	—	—	—	—	—				
Δ.Δ.Νησακίου.....	520	427	20	73	—				
Νησάκιον,το.....	343	261	15	67	—				
Απολυσοί,οι.....	53	50	—	3	—				
Βιγλατούριον,το.....	88	82	4	2	—				
Κατάβολος,ο.....	36	34	1	1	—				
Δ.Δ.Σινιών.....	683	568	26	89	—				
Αγνίτιση,η.....	138	102	11	25	—				
Άγιος Στέφανος,ο.....	80	69	3	8	—				
Βίγλα,η.....	73	62	2	9	—				
Καρυώτικον,το.....	61	49	2	10	—				
Κόκκινη,η.....	61	58	1	2	—				
Κοκκοκύλας,ο.....	14	11	—	3	—				
Κρέμιθας,ο.....	37	29	3	5	—				
Μέγγουλας,ο.....	21	16	—	5	—				




**Πίνακας 1. Μόνιμος πληθυσμός κατανεμημένος σε ομοδημότες, ετεροδημότες και αλλοδαπούς.  
Νόμιμος πληθυσμός κατανεμημένος σε διαμένοντες στο δήμο ή την κοινότητα που είναι δημότες, σε άλλους δήμους και κοινότητες  
και διαμένοντες στο εξωτερικό**

**γ) Δήμοι και κοινότητες, δημοτικά και κοινοτικά διαμερίσματα, οικισμοί**

*Απογραφή πληθυσμού της 18ης Μαρτίου 2001*

(συνέχεια)

Δήμοι/κοινότητες Δημοτικά/κοινοτικά διαμερίσματα Οικισμοί	Μόνιμος πληθυσμός					Νόμιμος πληθυσμός			
	Σύνολο	Ομοδημότες	Ετεροδημότες	Αλλοδαποί	Χωρίς υπηκοότητα - Αδιευκρίνιστη υπηκοότητα	Σύνολο	Διαμένοντες στο δήμο ή την κοινότητα που είναι δημότες	Διαμένοντες σε άλλους δήμους ή κοινότητες	Διαμένοντες στο εξωτερικό
Πόρτα,η.....	92	87	4	1	—				
Ρου,το.....	5	1	—	4	—				
Σάντα,η.....	54	45	—	9	—				
Σαρακηνάτικα,τα.....	24	24	—	—	—				
Τρισιον,το.....	23	15	—	8	—				
<b>ΔΗΜΟΣ ΚΟΡΙΣΣΙΩΝ.....</b>	<b>5.122</b>	<b>4.809</b>	<b>130</b>	<b>183</b>	<b>—</b>	<b>6.163</b>	<b>4.809</b>	<b>1.334</b>	<b>20</b>
Δ.Δ.Αργυράδων.....	1.979	1.817	58	104	—				
Αργυράδες,οι.....	988	921	25	42	—				
Άγιος Γεώργιος,ο.....	471	400	21	50	—				
Μαραθιάς,ο.....	326	324	2	—	—				
Νεοχωράκιον,το.....	194	172	10	12	—				
Δ.Δ.Αγίου Νικολάου.....	471	458	4	9	—				
Άγιος Νικόλαος,ο.....	353	345	2	6	—				
Νότος,ο.....	88	83	2	3	—				
Ρουμανάδες,οι.....	30	30	—	—	—				
Δ.Δ.Βασιλατικών.....	152	150	2	—	—				
Βασιλάτικα,τα.....	152	150	2	—	—				
Δ.Δ.Κουσπιάδων.....	383	364	6	13	—				
Κουσπιάδες,οι.....	332	324	4	4	—				
Μπούκαρης,ο.....	51	40	2	9	—				
Δ.Δ.Περιβόλιου.....	1.429	1.343	49	37	—				
Περιβόλιον,το.....	1.406	1.322	47	37	—				
Ποτάμια,τα.....	23	21	2	—	—				
Δ.Δ.Πετριτής.....	708	677	11	20	—				
Πετριτή,η.....	666	644	11	11	—				
Κορακάδες,οι.....	42	33	—	9	—				
<b>ΔΗΜΟΣ ΛΕΥΚΙΜΜΑΙΩΝ.....</b>	<b>6.694</b>	<b>6.106</b>	<b>204</b>	<b>384</b>	<b>—</b>	<b>7.912</b>	<b>6.106</b>	<b>1.796</b>	<b>10</b>
Δ.Δ.Λευκίμμης.....	4.397	3.889	161	347	—				
Λευκίμμη,η.....	3.570	3.203	135	232	—				
Κάβος,ο.....	827	686	26	115	—				
Δ.Δ.Άνω Λευκίμμης.....	133	118	11	4	—				
Μώλος,ο.....	133	118	11	4	—				
Δ.Δ.Βιταλάδων.....	528	510	10	8	—				
Βιταλάδες,οι.....	466	455	6	5	—				
Γαρθένος,ο.....	62	55	4	3	—				
Δ.Δ.Νεοχωρίου.....	1.636	1.589	22	25	—				
Νεοχώριον,το.....	224	215	5	4	—				
Δραγωνιά,τα.....	266	259	3	4	—				
Κρητικά,τα.....	427	409	6	12	—				
Παλαιοχώριον,το.....	605	595	7	3	—				
Σπαρτερά,τα.....	114	111	1	2	—				
<b>ΔΗΜΟΣ ΜΕΛΙΤΕΙΩΝ.....</b>	<b>6.584</b>	<b>6.010</b>	<b>247</b>	<b>327</b>	<b>—</b>	<b>7.221</b>	<b>6.010</b>	<b>1.202</b>	<b>9</b>
Δ.Δ.Μοραϊτικών.....	880	715	55	110	—				
Μοραϊτικά,τα.....	603	463	42	98	—				
Επισκοπιανά,τα.....	277	252	13	12	—				
Δ.Δ.Αγίου Ματθαίου.....	1.690	1.570	58	62	—				
Άγιος Ματθαίος,ο.....	1.575	1.471	51	53	—				
Σκάλα,η.....	30	27	—	3	—				
Χαλκούνας,ο.....	85	72	7	6	—				
Δ.Δ.Άνω Παυλιάνας.....	486	480	2	4	—				
Άνω Παυλιάνη,η.....	470	466	1	3	—				
Παραμόνας,ο.....	16	14	1	1	—				
Δ.Δ.Βουνιατάδων.....	325	318	7	—	—				
Βουνιατάδες,οι.....	325	318	7	—	—				
Δ.Δ.Κάτω Παυλιάνας.....	321	266	25	30	—				
Κάτω Παυλιάνη,η.....	321	266	25	30	—				
Δ.Δ.Πεντατίου.....	380	377	1	2	—				
Πεντάτιον,το.....	380	377	1	2	—				
Δ.Δ.Στρογγυλής.....	600	528	36	36	—				
Στρογγυλή,η.....	556	496	28	32	—				
Άγιος Ιωάννης Περιστερών,ο.....	44	32	8	4	—				
Δ.Δ.Χλοματιανών.....	832	750	38	44	—				
Χλοματιανά,τα.....	225	208	10	7	—				
Βραγκανιώτικα,τα.....	229	195	12	22	—				
Κάτω Σπήλαιον,το.....	82	79	—	3	—				
Μεσογγή,η.....	296	268	16	12	—				
Δ.Δ.Χλομού.....	1.070	1.006	25	39	—				
Χλομός,ο.....	447	434	2	11	—				
Άγιος Δημήτριος,ο.....	169	161	1	7	—				
Λίνια,η.....	291	264	17	10	—				
Ψαράς,ο.....	163	147	5	11	—				
<b>ΔΗΜΟΣ ΠΑΛΑΙΟΚΑΣΤΡΙΩΝ.....</b>	<b>4.279</b>	<b>3.910</b>	<b>177</b>	<b>192</b>	<b>—</b>	<b>4.812</b>	<b>3.910</b>	<b>892</b>	<b>10</b>
Δ.Δ.Λακώνων.....	759	707	13	39	—				
Λάκωνες,οι.....	500	483	9	8	—				
Παλαιοκαστρίτσα,η.....	259	224	4	31	—				
Δ.Δ.Αλειμματάδων.....	185	168	10	7	—				




**Πίνακας 1. Μόνιμος πληθυσμός καταμεμημένος σε ομοδημότες, ετεροδημότες και αλλοδαπούς.  
Νόμιμος πληθυσμός καταμεμημένος σε διαμεμόντες στο δήμο ή την κοινότητα που είναι δημότες, σε άλλους δήμους και κοινότητες  
και διαμεμόντες στο εξωτερικό**

**γ) Δήμοι και κοινότητες, δημοτικά και κοινοτικά διαμεμρίσματα, οικισμοί**

*Απογραφή πληθυσμού της 18ης Μαρτίου 2001*

( συνέχεια )

Δήμοι/κοινότητες Δημοτικά/κοινοτικά διαμεμρίσματα Οικισμοί	Μόνιμος πληθυσμός				Χωρίς υπηκοότητα - Αδιευκρίνιστη υπηκοότητα	Νόμιμος πληθυσμός			
	Σύνολο	Ομοδημότες	Ετεροδημότες	Αλλοδαποί		Σύνολο	Διαμεμόντες στο δήμο ή την κοινότητα που είναι δημότες	Διαμεμόντες σε άλλους δήμους ή κοινότητες	Διαμεμόντες στο εξωτερικό
Αλειμματάδες,οι.....	117	109	2	6	—				
Άγια Άννα,η.....	68	59	8	1	—				
Δ.Δ.Γαρδελάδων.....	331	314	12	5	—				
Γαρδελάδες,οι.....	331	314	12	5	—				
Δ.Δ.Δουκάδων.....	669	562	57	50	—				
Δουκάδες,οι.....	658	552	57	49	—				
Παπαθανάτικα,τα.....	11	10	—	1	—				
Δ.Δ.Κρήνης.....	256	251	—	5	—				
Κρήνη,η.....	256	251	—	5	—				
Δ.Δ.Λιαπάδων.....	1.027	984	14	29	—				
Λιαπάδες,οι.....	960	921	11	28	—				
Γέφυρα,η.....	67	63	3	1	—				
Δ.Δ.Μακράδων.....	376	354	9	13	—				
Μακράδες,οι.....	287	268	7	12	—				
Βίστωνας,ο.....	89	86	2	1	—				
Δ.Δ.Σκριπερού.....	676	570	62	44	—				
Σκριπερόν,το.....	576	489	59	28	—				
Φέλεκας,ο.....	100	81	3	16	—				
<b>ΔΗΜΟΣ ΠΑΞΩΝ.....</b>	<b>2.429</b>	<b>1.984</b>	<b>131</b>	<b>314</b>	<b>—</b>	<b>2.533</b>	<b>1.984</b>	<b>541</b>	<b>8</b>
Δ.Δ.Γαίου.....	1.324	1.081	71	172	—				
Γαίος,ο (Παξοί,οι).....	620	484	47	89	—				
Αντίπαξος,ο (νησίς).....	24	19	—	5	—				
Βελανιτάτικα,τα.....	69	60	2	7	—				
Βλαχοπουλάτικα,τα.....	92	84	—	8	—				
Ιερομόναχος,ο.....	33	24	1	8	—				
Κασιμάτικα,τα.....	13	12	1	—	—				
Μακράτικα,τα.....	141	114	9	18	—				
Μπογδανάτικα,τα.....	148	117	7	24	—				
Οζιάς,ο.....	184	167	4	13	—				
Παναγία,η (νησίς).....	—	—	—	—	—				
Δ.Δ.Λάκκας.....	409	328	34	47	—				
Λάκκα,η.....	107	93	7	7	—				
Απεργάτικα,τα.....	85	58	4	23	—				
Αρωνάτικα,τα.....	19	12	1	6	—				
Γραμματικάικα,τα.....	17	16	—	1	—				
Δαλιετιάτικα,τα.....	68	61	4	3	—				
Μαστοράτικα,τα.....	39	35	4	—	—				
Μουγκελάτικα,τα.....	27	17	4	6	—				
Πετράτικα,τα.....	47	36	10	1	—				
Δ.Δ.Λογγού.....	280	235	5	40	—				
Λογγός,ο.....	71	47	2	22	—				
Ανεμογιαννάτικα,τα.....	15	13	—	2	—				
Δενδιάτικα,τα.....	60	57	1	2	—				
Καγκάτικα,τα.....	40	37	—	3	—				
Κοντογιαννάτικα,τα.....	58	47	—	11	—				
Κούτσιον,το.....	36	34	2	—	—				
Δ.Δ.Μαγαζιών.....	416	340	21	55	—				
Μαγαζιά,τα.....	94	77	11	6	—				
Αρβανιτακαίικα,τα.....	44	29	—	15	—				
Κουρταίικα,τα.....	39	33	—	6	—				
Μανεσάτικα,τα.....	67	55	2	10	—				
Μποϊκάτικα,τα.....	25	20	—	5	—				
Πλάτανος,ο.....	147	126	8	13	—				
<b>ΔΗΜΟΣ ΠΑΡΕΛΙΩΝ.....</b>	<b>7.099</b>	<b>6.045</b>	<b>637</b>	<b>417</b>	<b>—</b>	<b>7.383</b>	<b>6.045</b>	<b>1.323</b>	<b>15</b>
Δ.Δ.Κοκκινίου.....	742	673	39	30	—				
Κοκκίνιον,το.....	742	673	39	30	—				
Δ.Δ.Αγίου Ιωάννου.....	932	626	195	111	—				
Άγιος Ιωάννης,ο.....	454	300	93	61	—				
Άγια Τριάς,η.....	225	158	35	32	—				
Βασιλικά,τα.....	213	145	57	11	—				
Κουραμαδίτικα,τα.....	40	23	10	7	—				
Δ.Δ.Άφρας.....	952	857	47	48	—				
Άφρα,η.....	849	758	44	47	—				
Άγιος Βλάσιος,ο.....	87	83	3	1	—				
Κουρκουλαίικα,τα.....	16	16	—	—	—				
Δ.Δ.Βάτου.....	435	372	40	23	—				
Βάτος,ο.....	435	372	40	23	—				
Δ.Δ.Γιαννάδων.....	771	655	83	33	—				
Γιαννάδες,οι.....	733	619	81	33	—				
Έρμονες,οι.....	38	36	2	—	—				
Δ.Δ.Κανακάδων.....	331	315	8	8	—				
Κανακάδες,οι.....	331	315	8	8	—				
Δ.Δ.Κομππίσιου.....	595	427	145	23	—				
Κομππίσιον,το.....	595	427	145	23	—				
Δ.Δ.Μαρμάρου.....	307	273	13	21	—				
Μάρμαρον,το.....	307	273	13	21	—				
Δ.Δ.Πέλεκα.....	827	672	59	96	—				
Πέλεκας,ο.....	569	447	38	84	—				




**Πίνακας 1. Μόνιμος πληθυσμός καταμεμημένος σε ομοδημότες, ετεροδημότες και αλλοδαπούς.  
Νόμιμος πληθυσμός καταμεμημένος σε διαμεμόντες στο δήμο ή την κοινότητα που είναι δημότες, σε άλλους δήμους και κοινότητες  
και διαμεμόντες στο εξωτερικό**

**γ) Δήμοι και κοινότητες, δημοτικά και κοινοτικά διαμεμρίσματα, οικισμοί**

*Απογραφή πληθυσμού της 18ης Μαρτίου 2001*

( συνέχεια )

Δήμοι/κοινότητες Δημοτικά/κοινοτικά διαμεμρίσματα Οικισμοί	Μόνιμος πληθυσμός					Νόμιμος πληθυσμός			
	Σύνολο	Ομοδημότες	Ετεροδημότες	Αλλοδαποί	Χωρίς υπηκοότητα - Αδιευκρίνιστη υπηκοότητα	Σύνολο	Διαμεμόντες στο δήμο ή την κοινότητα που είναι δημότες	Διαμεμόντες σε άλλους δήμους ή κοινότητες	Διαμεμόντες στο εξωτερικό
Αβράμης,ο.....	37	24	13	—	—				
Άγιος Ονούφριος,ο.....	32	27	5	—	—				
Γλυφάδα,η.....	25	20	3	2	—				
Κοκκινόγεια,τα.....	83	75	—	8	—				
Μονή Υπεραγίας Θεοτόκου Μυρτιδίων,η.....	29	29	—	—	—				
Πλακωτό,το.....	52	50	—	2	—				
Δ.Δ. Σιναράδων.....	1.207	1.175	8	24	—				
Σιναράδες,οι.....	1.144	1.115	8	21	—				
Ασπάλ,το.....	57	54	—	3	—				
Κοντογαλάς,ο.....	6	6	—	—	—				
<b>ΔΗΜΟΣ ΦΑΙΑΚΩΝ.....</b>	<b>6.201</b>	<b>4.839</b>	<b>658</b>	<b>704</b>	<b>—</b>	<b>5.884</b>	<b>4.839</b>	<b>1.029</b>	<b>16</b>
Δ.Δ. Κάτω Κορακιάνας.....	2.527	1.775	410	342	—				
Ύψος,ο.....	733	526	108	99	—				
Άγιος Βασίλειος,ο.....	208	192	8	8	—				
Ανάληψις,η.....	171	153	9	9	—				
Γαζάτικα,τα.....	140	122	12	6	—				
Κάτω Κορακιάνα,η.....	959	616	145	198	—				
Λίμνη,η.....	316	166	128	22	—				
Δ.Δ. Αγίου Μάρκου.....	794	606	50	138	—				
Άγιος Μάρκος,ο.....	98	68	5	25	—				
Κάτω Άγιος Μάρκος,ο.....	696	538	45	113	—				
Δ.Δ. Άνω Κορακιάνας.....	1.131	896	107	128	—				
Άνω Κορακιάνα,η.....	867	725	49	93	—				
Πουλάδες,οι.....	264	171	58	35	—				
Δ.Δ. Ζυγού.....	294	268	17	9	—				
Ζυγός,ο.....	294	268	17	9	—				
Δ.Δ. Σγουράδων.....	306	279	18	9	—				
Σγουράδες,οι.....	253	232	15	6	—				
Ομαλή,η.....	53	47	3	3	—				
Δ.Δ. Σπαρτύλα.....	807	693	52	62	—				
Σπαρτύλας,ο.....	567	520	23	24	—				
Μπαρμπάτι,το.....	161	101	23	37	—				
Πυργί,το.....	79	72	6	1	—				
Δ.Δ. Σωκρακίου.....	342	322	4	16	—				
Σωκράκιον,το.....	342	322	4	16	—				
Πηλίδα,η.....	—	—	—	—	—				
<b>ΚΟΙΝΟΤΗΤΑ ΕΡΕΙΚΟΥΣΣΗΣ.....</b>	<b>612</b>	<b>419</b>	<b>37</b>	<b>156</b>	<b>—</b>	<b>493</b>	<b>419</b>	<b>74</b>	<b>—</b>
Κ.Δ. Ερεικούσσης.....	612	419	37	156	—				
Ερεικούσσα,η.....	612	419	37	156	—				
<b>ΚΟΙΝΟΤΗΤΑ ΜΑΘΡΑΚΙΟΥ.....</b>	<b>186</b>	<b>179</b>	<b>7</b>	<b>—</b>	<b>—</b>	<b>304</b>	<b>179</b>	<b>114</b>	<b>11</b>
Κ.Δ. Μαθρακίου.....	186	179	7	—	—				
Μαθρακίον,το.....	186	179	7	—	—				
Διάκοπτο, το (νησίς).....	—	—	—	—	—				
Διάπλο, το (νησίς).....	—	—	—	—	—				
Τραχειά, η (νησίς).....	—	—	—	—	—				
<b>ΚΟΙΝΟΤΗΤΑ ΟΘΩΝΩΝ.....</b>	<b>340</b>	<b>267</b>	<b>13</b>	<b>60</b>	<b>—</b>	<b>569</b>	<b>267</b>	<b>276</b>	<b>26</b>
Κ.Δ. Οθωνών.....	340	267	13	60	—				
Οθωνοί,οι.....	340	267	13	60	—				
<b>3.3 ΝΟΜΟΣ ΚΕΦΑΛΛΗΝΙΑΣ</b>									
<b>ΔΗΜΟΣ ΑΡΓΟΣΤΟΛΙΟΥ.....</b>	<b>12.503</b>	<b>9.285</b>	<b>1.917</b>	<b>1.301</b>	<b>—</b>	<b>13.048</b>	<b>9.285</b>	<b>3.712</b>	<b>51</b>
Δ.Δ. Αργοστολίου.....	9.593	6.664	1.781	1.148	—				
Αργοστόλιον,το.....	9.122	6.289	1.730	1.103	—				
Κοκολάτα,τα.....	120	111	—	9	—				
Κομποθεκράτα,τα.....	219	172	32	15	—				
Μηλιά,η.....	132	92	19	21	—				
Δ.Δ. Αγκώνος.....	186	177	2	7	—				
Αγκών,ο.....	186	177	2	7	—				
Δ.Δ. Δαυγάτων.....	129	122	2	5	—				
Δαυγάτα,τα.....	129	122	2	5	—				
Δ.Δ. Διλινάτων.....	713	670	21	22	—				
Διλινάτα,τα.....	713	670	21	22	—				
Δ.Δ. Ζόλων.....	139	127	7	5	—				
Ζόλα,τα.....	139	127	7	5	—				
Δ.Δ. Θηγαίας.....	310	281	9	20	—				
Καρδακάτα,τα.....	310	281	9	20	—				
Δ.Δ. Κουρουκλάτων.....	129	117	3	9	—				
Κουρουκλάτα,τα.....	129	117	3	9	—				
Δ.Δ. Νυφίου.....	95	88	7	—	—				
Νύφιον,το.....	95	88	7	—	—				
Δ.Δ. Τρωσιανάτων.....	171	164	2	5	—				
Τρωσιανάτα,τα.....	99	93	1	5	—				
Δεμουτσαντάτα,τα.....	59	58	1	—	—				
Μιπακάτα,τα.....	13	13	—	—	—				
Δ.Δ. Φαρακλάτων.....	800	655	74	71	—				




**Πίνακας 1. Μόνιμος πληθυσμός καταμεμημένος σε ομοδημότες, ετεροδημότες και αλλοδαπούς.  
Νόμιμος πληθυσμός καταμεμημένος σε διαμεμόντες στο δήμο ή την κοινότητα που είναι δημότες, σε άλλους δήμους και κοινότητες  
και διαμεμόντες στο εξωτερικό**

**γ) Δήμοι και κοινότητες, δημοτικά και κοινοτικά διαμεμίσματα, οικισμοί**

*Απογραφή πληθυσμού της 18ης Μαρτίου 2001*

( συνέχεια )

Δήμοι/κοινότητες Δημοτικά/κοινοτικά διαμεμίσματα Οικισμοί	Μόνιμος πληθυσμός					Νόμιμος πληθυσμός			
	Σύνολο	Ομοδημότες	Ετεροδημότες	Αλλοδαποί	Χωρίς υπηκοότητα - Αδιευκρίνιστη υπηκοότητα	Σύνολο	Διαμεμόντες στο δήμο ή την κοινότητα που είναι δημότες	Διαμεμόντες σε άλλους δήμους ή κοινότητες	Διαμεμόντες στο εξωτερικό
Φαρακλάτα,τα.....	408	365	20	23	—				
Δράπανο,το.....	76	41	14	21	—				
Προκοπάτα,τα.....	45	40	5	—	—				
Ραζάτα,τα.....	271	209	35	27	—				
Δ.Δ.Φάρσων.....	238	220	9	9	—				
Φάρσα,τα.....	238	220	9	9	—				
<b>ΔΗΜΟΣ ΕΛΕΙΟΥ-ΠΡΟΝΩΝ.....</b>	<b>3.610</b>	<b>3.047</b>	<b>193</b>	<b>370</b>	<b>—</b>	<b>4.244</b>	<b>3.047</b>	<b>1.187</b>	<b>10</b>
Δ.Δ.Πάστρας.....	245	217	11	17	—				
Πάστρα,η.....	183	158	11	14	—				
Κρεμμύδιον,το.....	62	59	—	3	—				
Δ.Δ.Αγίας Ειρήνης.....	298	271	14	13	—				
Αγία Ειρήνη,η.....	298	271	14	13	—				
Δ.Δ.Αγίου Νικολάου.....	155	149	3	3	—				
Άγιος Νικόλαος,ο.....	155	149	3	3	—				
Δ.Δ.Αργίνων.....	35	33	1	1	—				
Αργίνια,τα.....	35	33	1	1	—				
Δ.Δ.Βαλεριάνου.....	273	243	10	20	—				
Βαλεριάνος,ο.....	155	135	6	14	—				
Ατσουπάδες,οι.....	94	87	2	5	—				
Πλατεία,αι.....	24	21	2	1	—				
Δ.Δ.Μαρκοπούλου.....	246	198	10	38	—				
Μαρκόπουλον,το.....	77	72	2	3	—				
Κατελιός,ο.....	36	25	4	7	—				
Κάτω Κατελιός,ο.....	133	101	4	28	—				
Δ.Δ.Μαυράτων.....	152	115	18	19	—				
Μαυράτα,τα.....	152	115	18	19	—				
Δ.Δ.Ξενοπούλου.....	180	164	11	5	—				
Ξενοπούλον,το.....	86	72	11	3	—				
Ανδριολάτα,τα.....	18	16	—	2	—				
Καπανδρίπιον,το.....	76	76	—	—	—				
Δ.Δ.Πόρου.....	1.196	963	76	157	—				
Πόρος,ο.....	940	728	65	147	—				
Ασπρογέρακας,ο.....	28	25	3	—	—				
Καμπιτάτα,τα.....	46	46	—	—	—				
Μονή Υπεραγίας Θεοτόκου Άτρου,η.....	2	—	1	1	—				
Ρίζα,η.....	22	20	2	—	—				
Τζανάτα,τα.....	158	144	5	9	—				
Δ.Δ.Σκάλας.....	672	549	31	92	—				
Σκάλα,η.....	523	423	26	74	—				
Αλειμματάς,ο.....	17	17	—	—	—				
Ρατζακίον,το.....	101	82	3	16	—				
Φανιές,οι.....	31	27	2	2	—				
Δ.Δ.Χιονάτων.....	158	145	8	5	—				
Χιονάτα,τα.....	49	44	4	1	—				
Θηράμονας,ο.....	71	64	3	4	—				
Κολαίτης,ο.....	38	37	1	—	—				
<b>ΔΗΜΟΣ ΕΡΙΣΟΥ.....</b>	<b>1.470</b>	<b>1.151</b>	<b>97</b>	<b>222</b>	<b>—</b>	<b>1.992</b>	<b>1.151</b>	<b>819</b>	<b>22</b>
Δ.Δ.Βασιλικιάδων.....	131	95	9	27	—				
Βασιλικιάδες,αι.....	104	72	8	24	—				
Κονιδάρτα,τα.....	27	23	1	3	—				
Δ.Δ.Αντιπάτων Ερίσου.....	176	145	16	15	—				
Αντιπάτα,τα.....	128	105	13	10	—				
Γερμενάτα,τα.....	41	34	3	4	—				
Ψιλιθριάς,ο.....	7	6	—	1	—				
Δ.Δ.Άσου.....	65	51	5	9	—				
Άσος,η.....	65	51	5	9	—				
Δ.Δ.Βαρέος.....	46	44	—	2	—				
Βαρού,το.....	46	44	—	2	—				
Δ.Δ.Καρυάς.....	31	29	1	1	—				
Καρυά,η.....	31	29	1	1	—				
Δ.Δ.Κοθρέα.....	73	60	6	7	—				
Κοθρέας,ο.....	41	32	4	5	—				
Δεφρανανάτα,τα.....	19	19	—	—	—				
Δραπανίτικα,τα.....	6	4	2	—	—				
Κοκολάτα,τα.....	7	5	—	2	—				
Δ.Δ.Κομιπών.....	80	74	3	3	—				
Κομιπάτα,τα.....	75	70	3	2	—				
Αγία Σοφία,η.....	5	4	—	1	—				
Δ.Δ.Μεσοβουνίων.....	92	69	4	19	—				
Μεσοβούνια,τα.....	92	69	4	19	—				
Δ.Δ.Νεοχωρίου.....	43	34	7	2	—				
Νεοχώριον,το.....	43	34	7	2	—				
Δ.Δ.Πατρικίων.....	79	73	4	2	—				
Πατρικάτα,τα.....	79	73	4	2	—				
Δ.Δ.Πλαγιάς.....	71	63	2	6	—				
Πλαγιά,η.....	71	63	2	6	—				
Δ.Δ.Τουλιών.....	250	189	7	54	—				
Τουλιάτα,τα.....	8	7	1	—	—				




**Πίνακας 1. Μόνιμος πληθυσμός καταμεμημένος σε ομοδημότες, ετεροδημότες και αλλοδαπούς.  
Νόμιμος πληθυσμός καταμεμημένος σε διαμεμόντες στο δήμο ή την κοινότητα που είναι δημότες, σε άλλους δήμους και κοινότητες  
και διαμεμόντες στο εξωτερικό**

**γ) Δήμοι και κοινότητες, δημοτικά και κοινοτικά διαμεμρίσματα, οικισμοί**

*Απογραφή πληθυσμού της 18ης Μαρτίου 2001*

( συνέχεια )

Δήμοι/κοινότητες Δημοτικά/κοινοτικά διαμεμρίσματα Οικισμοί	Μόνιμος πληθυσμός					Νόμιμος πληθυσμός			
	Σύνολο	Ομοδημότες	Ετεροδημότες	Αλλοδαποί	Χωρίς υπηκοότητα - Αδιευκρίνιστη υπηκοότητα	Σύνολο	Διαμεμόντες στο δήμο ή την κοινότητα που είναι δημότες	Διαμεμόντες σε άλλους δήμους ή κοινότητες	Διαμεμόντες στο εξωτερικό
Αγριλιάς,ο.....	37	29	3	5	—				
Βεντουράτα,τα.....	31	23	2	6	—				
Βιγλί,το.....	19	14	1	4	—				
Μάγγανος,ο.....	55	41	—	14	—				
Μαρκουλάτα,τα.....	23	23	—	—	—				
Τζαμαρελλάτα,τα.....	45	30	—	15	—				
Χαλικερή,η.....	32	22	—	10	—				
Δ.Δ.Φισκάρδου.....	333	225	33	75	—				
Φισκάρδον,το.....	206	123	26	57	—				
Αστερίς,η (νησίς).....	—	—	—	—	—				
Ευρετή,η.....	14	13	1	—	—				
Κατσαράτα,τα.....	25	25	—	—	—				
Ματσουκάτα,τα.....	39	32	2	5	—				
Τσελεντάτα,τα.....	49	32	4	13	—				
<b>ΔΗΜΟΣ ΙΘΑΚΗΣ.....</b>	<b>3.212</b>	<b>2.733</b>	<b>152</b>	<b>327</b>	<b>—</b>	<b>3.815</b>	<b>2.733</b>	<b>1.074</b>	<b>8</b>
Δ.Δ.Ιθάκης.....	1.944	1.606	106	232	—				
Ιθάκη,η.....	1.932	1.600	103	229	—				
Αετός,ο.....	10	5	2	3	—				
Αρκούδιον,το (νησίς).....	—	—	—	—	—				
Άτοκος,η (νησίς).....	2	1	1	—	—				
Βρόμωνας,ο (νησίς).....	—	—	—	—	—				
Δρακονέρα,η (νησίς).....	—	—	—	—	—				
Καρλονήσιον,το (νησίς).....	—	—	—	—	—				
Λαζαρέτο,το (νησίς).....	—	—	—	—	—				
Μάκρη,η (νησίς).....	—	—	—	—	—				
Οξεία,η (νησίς).....	—	—	—	—	—				
Ποντικός,ο (νησίς).....	—	—	—	—	—				
Προβάτιον,το (νησίς).....	—	—	—	—	—				
Δ.Δ.Ανωγής.....	53	50	3	—	—				
Ανωγή,η.....	53	50	3	—	—				
Μονή Καθαρών,η.....	—	—	—	—	—				
Δ.Δ.Εξωγής.....	42	35	5	2	—				
Εξωγή,η.....	42	35	5	2	—				
Δ.Δ.Κιονίου.....	173	153	10	10	—				
Κίονιον,το.....	173	153	10	10	—				
Δ.Δ.Λεύκης.....	52	46	—	6	—				
Λεύκη,η.....	40	38	—	2	—				
Άγιος Ιωάννης,ο.....	12	8	—	4	—				
Δ.Δ.Περαχωρίου.....	364	354	1	9	—				
Περαχώριον,το.....	364	354	1	9	—				
Λυγία, η (νησίς).....	—	—	—	—	—				
Δ.Δ.Πλατρείθιά.....	255	201	3	51	—				
Πλατρείθιάς,ο.....	207	163	1	43	—				
Φρίκες,αι.....	48	38	2	8	—				
Δ.Δ.Σταυρού.....	329	288	24	17	—				
Σταυρός,ο.....	329	288	24	17	—				
<b>ΔΗΜΟΣ ΛΕΙΒΑΘΟΥΣ.....</b>	<b>4.644</b>	<b>3.518</b>	<b>551</b>	<b>575</b>	<b>—</b>	<b>4.319</b>	<b>3.518</b>	<b>794</b>	<b>7</b>
Δ.Δ.Κεραμειών.....	381	263	68	50	—				
Κεραμειαί,αι.....	381	263	68	50	—				
Δ.Δ.Βλαχάτων Εικοσιμίας.....	736	650	43	43	—				
Βλαχάτα,τα.....	582	516	40	26	—				
Σιμωτάτα,τα.....	154	134	3	17	—				
Δ.Δ.Καραβάδου.....	256	185	31	40	—				
Καραβάδος,ο.....	256	185	31	40	—				
Δ.Δ.Λακήθρας.....	433	351	58	24	—				
Λακήθρα,η.....	402	321	58	23	—				
Μενεγάτα,τα.....	31	30	—	1	—				
Δ.Δ.Λουρδάτων.....	150	112	13	25	—				
Λουρδάτα,τα.....	150	112	13	25	—				
Δ.Δ.Μεταξάτων.....	463	357	51	55	—				
Μεταξάτα,τα.....	463	357	51	55	—				
Δ.Δ.Μουσάτων.....	183	154	19	10	—				
Μουσάτα,τα.....	183	154	19	10	—				
Δ.Δ.Περαπάτων.....	572	415	60	97	—				
Περαπάτα,τα.....	514	369	55	90	—				
Κάστρον,το.....	54	42	5	7	—				
Μονή Αγίου Ανδρέου,η.....	4	4	—	—	—				
Δ.Δ.Πεσάδας.....	317	202	66	49	—				
Πεσάδα,η.....	223	141	35	47	—				
Δοριζάτα,τα.....	58	39	19	—	—				
Κουντουράτα,τα.....	36	22	12	2	—				
Δ.Δ.Σβορωνάτων.....	664	444	112	108	—				
Σβορωνάτα,τα.....	664	444	112	108	—				
Δ.Δ.Σπαρτιών.....	489	385	30	74	—				
Σπαρτιά,τα.....	373	299	24	50	—				
Κλείσματα,τα.....	65	51	4	10	—				
Κοριάννα,τα.....	51	35	2	14	—				






**Πίνακας 1. Μόνιμος πληθυσμός καταμεμημένος σε ομοδημότες, ετεροδημότες και αλλοδαπούς.  
Νόμιμος πληθυσμός καταμεμημένος σε διαμεινότες στο δήμο ή την κοινότητα που είναι δημότες, σε άλλους δήμους και κοινότητες  
και διαμεινότες στο εξωτερικό**

**γ) Δήμοι και κοινότητες, δημοτικά και κοινοτικά διαμερίσματα, οικισμοί**

*Απογραφή πληθυσμού της 18ης Μαρτίου 2001*

(συνέχεια)

Δήμοι/κοινότητες Δημοτικά/κοινοτικά διαμερίσματα Οικισμοί	Μόνιμος πληθυσμός					Νόμιμος πληθυσμός			
	Σύνολο	Ομοδημότες	Ετεροδημότες	Αλλοδαποί	Χωρίς υπηκοότητα - Αδιευκρίνηση υπηκοότητα	Σύνολο	Διαμεινότες στο δήμο ή την κοινότητα που είναι δημότες	Διαμεινότες σε άλλους δήμους ή κοινότητες	Διαμεινότες στο εξωτερικό
ΔΗΜΟΣ ΠΑΛΙΚΗΣ.....	7.386	6.520	397	469	—	8.870	6.520	2.304	46
Δ.Δ.Ληξουρίου.....	4.073	3.510	236	327	—	—	—	—	—
Ληξούριον,το.....	3.741	3.193	231	317	—	—	—	—	—
Άγιος Βασίλειος,ο.....	102	99	1	2	—	—	—	—	—
Άγιος Δημήτριος,ο.....	100	95	3	2	—	—	—	—	—
Λέπεδα,τα.....	14	14	—	—	—	—	—	—	—
Λογγός,ο.....	32	30	—	2	—	—	—	—	—
Λουκεράτα,τα.....	29	28	1	—	—	—	—	—	—
Μιχαλίσσα,τα.....	55	51	—	4	—	—	—	—	—
Δ.Δ.Άγιος Θέκλης.....	361	324	15	22	—	—	—	—	—
Άγια Θέκλη,η.....	281	254	12	15	—	—	—	—	—
Καλάτα,τα.....	80	70	3	7	—	—	—	—	—
Δ.Δ.Αθήρος.....	158	141	3	14	—	—	—	—	—
Αθήρας,ο.....	158	141	3	14	—	—	—	—	—
Δ.Δ.Δαμουλιανάτων.....	133	118	9	6	—	—	—	—	—
Δαμουλιανάτα,τα.....	133	118	9	6	—	—	—	—	—
Δ.Δ.Καμιναράτων.....	306	284	11	11	—	—	—	—	—
Καμιναράτα,τα.....	303	283	11	9	—	—	—	—	—
Μονή Υπεραγίας Θεοτόκου Κηπουραίων,η.....	3	1	—	2	—	—	—	—	—
Δ.Δ.Κατωγής.....	372	336	17	19	—	—	—	—	—
Μαντζαβινάτα,τα.....	220	200	6	14	—	—	—	—	—
Βαρδιάνοι,οι (νησίς).....	—	—	—	—	—	—	—	—	—
Βουνίον,το.....	152	136	11	5	—	—	—	—	—
Δ.Δ.Κοντογενάδας.....	103	98	4	1	—	—	—	—	—
Κοντογενάδα,η.....	103	98	4	1	—	—	—	—	—
Δ.Δ.Κουβαλάτων.....	221	172	30	19	—	—	—	—	—
Λιβάδιον,το.....	163	138	11	14	—	—	—	—	—
Κουβαλάτα,τα.....	58	34	19	5	—	—	—	—	—
Δ.Δ.Μονοπολάτων.....	197	172	13	12	—	—	—	—	—
Μονοπολάτα,τα.....	162	142	11	9	—	—	—	—	—
Δελλαπορτάτα,τα.....	23	19	1	3	—	—	—	—	—
Παρισάτα,τα.....	12	11	1	—	—	—	—	—	—
Δ.Δ.Ριφίου.....	57	53	4	—	—	—	—	—	—
Ρίφιον,το.....	57	53	4	—	—	—	—	—	—
Δ.Δ.Σκινέως.....	195	182	6	7	—	—	—	—	—
Σκινέας,ο.....	116	104	6	6	—	—	—	—	—
Βλυχάτα,τα.....	79	78	—	1	—	—	—	—	—
Δ.Δ.Σουλλάρων.....	309	282	18	9	—	—	—	—	—
Σουλλάροι,οι.....	309	282	18	9	—	—	—	—	—
Δ.Δ.Φαβατάτων.....	170	163	4	3	—	—	—	—	—
Φαβατάτα,τα.....	170	163	4	3	—	—	—	—	—
Δ.Δ.Χαβδότων.....	427	396	19	12	—	—	—	—	—
Χαβδότα,τα.....	427	396	19	12	—	—	—	—	—
Δ.Δ.Χαβριάτων.....	304	289	8	7	—	—	—	—	—
Χαβριάτα,τα.....	304	289	8	7	—	—	—	—	—
ΔΗΜΟΣ ΠΥΛΑΡΕΩΝ.....	1.371	1.216	70	85	—	1.872	1.216	650	6
Δ.Δ.Άγιος Ευφημίας.....	556	493	35	28	—	—	—	—	—
Άγια Ευφημία,η.....	362	303	32	27	—	—	—	—	—
Άπασα, η (νησίς).....	—	—	—	—	—	—	—	—	—
Γηρόβαρης, ο (νησίς).....	—	—	—	—	—	—	—	—	—
Δρακοπουλάτα,τα.....	25	25	—	—	—	—	—	—	—
Καλόγηρος, ο (νησίς).....	—	—	—	—	—	—	—	—	—
Λαμπρινός, ο (νησίς).....	—	—	—	—	—	—	—	—	—
Μόδιο, το (νησίς).....	—	—	—	—	—	—	—	—	—
Ξηροπόταμος,ο.....	—	—	—	—	—	—	—	—	—
Πεταλάς,ο (νησίς).....	—	—	—	—	—	—	—	—	—
Πίστρος, ο (νησίς).....	—	—	—	—	—	—	—	—	—
Πράσο, το (νησίς).....	—	—	—	—	—	—	—	—	—
Σοφία, η (νησίς).....	—	—	—	—	—	—	—	—	—
Σωρός, η (νησίς).....	—	—	—	—	—	—	—	—	—
Τσακαλονήσιο, το (νησίς).....	—	—	—	—	—	—	—	—	—
Φερενινάτα,τα.....	169	165	3	1	—	—	—	—	—
Φίλιππος, ο (νησίς).....	—	—	—	—	—	—	—	—	—
Δ.Δ.Διβαράτων.....	366	315	18	33	—	—	—	—	—
Διβαράτα,τα.....	165	137	11	17	—	—	—	—	—
Αντιπάτα,τα.....	77	62	5	10	—	—	—	—	—
Λουκάτα,τα.....	124	116	2	6	—	—	—	—	—
Δ.Δ.Μακρωτίκων.....	449	408	17	24	—	—	—	—	—
Μακρωτίκα,τα.....	449	408	17	24	—	—	—	—	—
ΔΗΜΟΣ ΣΑΜΗΣ.....	2.530	2.163	223	144	—	3.089	2.163	918	8
Δ.Δ.Σάμης.....	1.079	885	125	69	—	—	—	—	—
Σάμη,η.....	1.079	885	125	69	—	—	—	—	—
Δ.Δ.Γριζάτων.....	366	305	30	31	—	—	—	—	—
Γριζάτα,τα.....	344	283	30	31	—	—	—	—	—
Κουλουράτα,τα.....	22	22	—	—	—	—	—	—	—
Δ.Δ.Καραβομούλου.....	340	286	25	29	—	—	—	—	—
Καραβόμυλος,ο.....	340	286	25	29	—	—	—	—	—
Δ.Δ.Πουλάτων.....	144	122	19	3	—	—	—	—	—




**Πίνακας 1. Μόνιμος πληθυσμός καταμεμημένος σε ομοδημότες, ετεροδημότες και αλλοδαπούς.  
Νόμιμος πληθυσμός καταμεμημένος σε διαμενόντες στο δήμο ή την κοινότητα που είναι δημότες, σε άλλους δήμους και κοινότητες  
και διαμενόντες στο εξωτερικό**

**γ) Δήμοι και κοινότητες, δημοτικά και κοινοτικά διαμερίσματα, οικισμοί**

*Απογραφή πληθυσμού της 18ης Μαρτίου 2001*

(συνέχεια)

Δήμοι/κοινότητες Δημοτικά/κοινοτικά διαμερίσματα Οικισμοί	Μόνιμος πληθυσμός				Νόμιμος πληθυσμός				
	Σύνολο	Ομοδημότες	Ετεροδημότες	Αλλοδαποί	Χωρίς υπηκοότητα - Αδιευκρίνηση υπηκοότητα	Σύνολο	Διαμενόντες στο δήμο ή την κοινότητα που είναι δημότες	Διαμενόντες σε άλλους δήμους ή κοινότητες	Διαμενόντες στο εξωτερικό
Πουλάτα,τα.....	144	122	19	3	—				
Δ.Δ.Πυργίου.....	490	464	17	9	—				
Διγαλέτον,το.....	490	464	17	9	—				
Δ.Δ.Χαλιωτάτων.....	111	101	7	3	—				
Χαλιωτάτα,τα.....	111	101	7	3	—				
<b>ΚΟΙΝΟΤΗΤΑ ΟΜΑΛΩΝ.....</b>	<b>1.030</b>	<b>940</b>	<b>38</b>	<b>52</b>	<b>—</b>	<b>1.148</b>	<b>940</b>	<b>204</b>	<b>4</b>
Κ.Δ.Ομαλών.....	1.030	940	38	52	—				
Βαλασαμάτα, τα.....	917	838	32	47	—				
Άγιοι Απόστολοι Βαλασαμάτων, οι.....	5	5	—	—	—				
Άγιος Ελευθέριος,ο.....	—	—	—	—	—				
Επτανχώριον,το.....	61	55	6	—	—				
Μιχάτα,τα.....	29	25	—	4	—				
Μονή Αγίου Γερασίμου,η.....	18	17	—	1	—				
<b>3.4 ΝΟΜΟΣ ΛΕΥΚΑΔΟΣ.....</b>									
ΔΗΜΟΣ ΛΕΥΚΑΔΟΣ.....	11.094	8.511	1.699	884	—	12.118	8.511	3.583	24
Δ.Δ.Λευκάδος.....	7.805	5.695	1.450	660	—				
Λευκάς,η.....	7.191	5.171	1.385	635	—				
Καλλιγόνιον,το.....	192	157	22	13	—				
Φρόνιον,το.....	422	367	43	12	—				
Δ.Δ.Αγίου Νικήτα.....	61	51	6	4	—				
Άγιος Νικήτας,ο.....	61	51	6	4	—				
Δ.Δ.Αλεξάνδρου.....	668	533	64	71	—				
Νικιάνα,η.....	648	518	61	69	—				
Αλέξανδρος,ο.....	11	8	2	1	—				
Κολλυβάτα,τα.....	9	7	1	1	—				
Δ.Δ.Απολπαίνης.....	501	453	26	22	—				
Απόλπαινα,η.....	501	453	26	22	—				
Δ.Δ.Καλαμπίσιου.....	248	245	—	3	—				
Καλαμπίσιον,το.....	248	245	—	3	—				
Δ.Δ.Καριωτών.....	445	372	51	22	—				
Καριώται,οι.....	445	372	51	22	—				
Δ.Δ.Κατούνης.....	940	751	97	92	—				
Λυγιά,η.....	733	617	61	55	—				
Επίσκοπος,ο.....	83	57	25	1	—				
Κατούνα,η.....	124	77	11	36	—				
Δ.Δ.Τσουκαλάδων.....	426	411	5	10	—				
Τσουκαλάδες,οι.....	424	411	4	9	—				
Καλαβρός,ο.....	2	—	1	1	—				
ΔΗΜΟΣ ΑΠΟΛΛΩΝΙΩΝ.....	3.065	2.856	91	118	—	4.298	2.856	1.412	30
Δ.Δ.Βασιλικής.....	413	354	9	50	—				
Βασιλική,η.....	413	354	9	50	—				
Δ.Δ.Αγίου Ηλία.....	161	156	4	1	—				
Άγιος Ηλίας,ο.....	161	156	4	1	—				
Δ.Δ.Αγίου Πέτρου.....	579	536	19	24	—				
Άγιος Πέτρος,ο.....	546	515	15	16	—				
Πόντη Αγίου Πέτρου,η.....	33	21	4	8	—				
Δ.Δ.Αθανίου.....	187	176	5	6	—				
Αθάνιον,το.....	175	164	5	6	—				
Άγιος Νικόλαος Νηράς,ο.....	12	12	—	—	—				
Δ.Δ.Βουρνικά.....	170	160	9	1	—				
Βουρνικάς,ο.....	170	160	9	1	—				
Δ.Δ.Δραγάνου.....	83	81	—	2	—				
Δράγανον,το.....	80	78	—	2	—				
Πανωχώριον,το.....	3	3	—	—	—				
Δ.Δ.Ευγήρου.....	198	185	10	3	—				
Εύγηρος,η.....	98	94	4	—	—				
Σύβοτα,τα.....	100	91	6	3	—				
Δ.Δ.Κομηλίου.....	54	51	1	2	—				
Κομήλιον,το.....	54	51	1	2	—				
Δ.Δ.Κονταραίνης.....	233	219	5	9	—				
Κοντάραϊνα,η.....	233	219	5	9	—				
Δ.Δ.Μαραντοχωρίου.....	327	303	8	16	—				
Μαραντοχωρίον,το.....	327	303	8	16	—				
Δ.Δ.Νικολή.....	127	126	1	—	—				
Νικολής,ο.....	50	49	1	—	—				
Μανάση,η.....	77	77	—	—	—				
Δ.Δ.Σύβρου.....	422	407	14	1	—				
Σύβρος,ο.....	422	407	14	1	—				
Δ.Δ.Χορτάτων.....	111	102	6	3	—				
Χορτάτα,τα.....	111	102	6	3	—				
ΔΗΜΟΣ ΕΛΛΟΜΕΝΟΥ.....	3.215	2.634	232	349	—	3.465	2.634	826	5
Δ.Δ.Νυδρίου.....	1.017	771	100	146	—				
Νυδρίον,το.....	873	649	96	128	—				
Ράχη,η.....	144	122	4	18	—				
Δ.Δ.Βαυκερής.....	79	67	5	7	—				



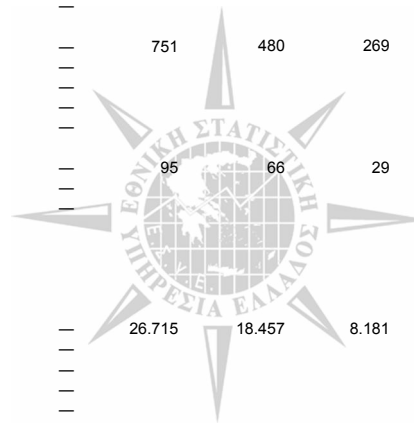
**Πίνακας 1. Μόνιμος πληθυσμός καταμεμημένος σε ομοδημότες, ετεροδημότες και αλλοδαπούς.  
Νόμιμος πληθυσμός καταμεμημένος σε διαμεμόντες στο δήμο ή την κοινότητα που είναι δημότες, σε άλλους δήμους και κοινότητες  
και διαμεμόντες στο εξωτερικό**

**γ) Δήμοι και κοινότητες, δημοτικά και κοινοτικά διαμεμίσματα, οικισμοί**

*Απογραφή πληθυσμού της 18ης Μαρτίου 2001*

( συνέχεια )

Δήμοι/κοινότητες Δημοτικά/κοινοτικά διαμεμίσματα Οικισμοί	Μόνιμος πληθυσμός				Χωρίς υπηκοότητα - Αδιευκρίνιστη υπηκοότητα	Νόμιμος πληθυσμός			
	Σύνολο	Ομοδημότες	Ετεροδημότες	Αλλοδαποί		Σύνολο	Διαμεμόντες στο δήμο ή την κοινότητα που είναι δημότες	Διαμεμόντες σε άλλους δήμους ή κοινότητες	Διαμεμόντες στο εξωτερικό
Βακερή,η.....	79	67	5	7	—				
Δ.Δ.Βλυχού.....	497	403	31	63	—				
Βλυχόν,το.....	395	331	27	37	—				
Γένιον,το.....	102	72	4	26	—				
Δ.Δ.Κατωχωρίου.....	171	161	4	6	—				
Κατωχώριον,το.....	170	160	4	6	—				
Δεσίμ,το.....	1	1	—	—	—				
Δ.Δ.Νεοχωρίου.....	469	353	47	69	—				
Καλλιθέα,η (τ.Μεγάλο Αυλάκιον,το).....	315	233	29	53	—				
Άγιος Χριστόφορος,ο.....	104	85	12	7	—				
Μαδουρή,η (νησίς).....	—	—	—	—	—				
Νεοχώριον,το.....	50	35	6	9	—				
Δ.Δ.Πλατυστόμων.....	398	327	32	39	—				
Περιγιάλιον,το.....	332	266	29	37	—				
Πλατύστομα,τα.....	66	61	3	2	—				
Δ.Δ.Πόρου.....	225	211	7	7	—				
Πόρος,ο.....	201	192	2	7	—				
Μικρός Γιαλός,ο.....	24	19	5	—	—				
Δ.Δ.Φτερνού.....	159	155	3	1	—				
Φτερνόν,το.....	159	155	3	1	—				
Δ.Δ.Χαραδιάτικων.....	200	186	3	11	—				
Χαραδιάτικα,τα.....	137	135	—	2	—				
Άλατρον,το.....	13	13	—	—	—				
Στενό,το.....	50	38	3	9	—				
<b>ΔΗΜΟΣ ΚΑΡΥΑΣ.....</b>	<b>1.254</b>	<b>1.162</b>	<b>75</b>	<b>17</b>	<b>—</b>	<b>1.904</b>	<b>1.162</b>	<b>741</b>	<b>1</b>
Δ.Δ.Καρυάς.....	853	802	39	12	—				
Καρυά,η.....	853	802	39	12	—				
Δ.Δ.Εγκλουβής.....	201	166	34	1	—				
Εγκλουβή,η.....	166	163	2	1	—				
Αμμόκαμπος,ο.....	35	3	32	—	—				
Δ.Δ.Πηγαδησάνων.....	200	194	2	4	—				
Πηγαδησάνοι,οι.....	200	194	2	4	—				
<b>ΔΗΜΟΣ ΜΕΓΑΝΗΣΙΟΥ.....</b>	<b>994</b>	<b>938</b>	<b>23</b>	<b>33</b>	<b>—</b>	<b>1.777</b>	<b>938</b>	<b>836</b>	<b>3</b>
Δ.Δ.Κατωμερίου.....	479	459	8	12	—				
Κατωμέριον,το.....	479	459	8	12	—				
Δ.Δ.Βαθέως.....	116	113	1	2	—				
Βαθύ,το.....	116	113	1	2	—				
Δ.Δ.Σπαρτοχωρίου.....	399	366	14	19	—				
Σπαρτοχώριον,το.....	397	366	12	19	—				
Σκαρπίός,ο (νησίς).....	2	—	2	—	—				
Σπάρτη,η (νησίς).....	—	—	—	—	—				
<b>ΔΗΜΟΣ ΣΦΑΚΙΩΤΩΝ.....</b>	<b>1.667</b>	<b>1.543</b>	<b>72</b>	<b>52</b>	<b>—</b>	<b>2.533</b>	<b>1.543</b>	<b>979</b>	<b>11</b>
Δ.Δ.Λαζαράτων.....	409	375	12	22	—				
Λαζαράτα,τα.....	409	375	12	22	—				
Δ.Δ.Ασπρογερακάτων.....	103	102	—	1	—				
Ασπρογερακάτα,τα.....	103	102	—	1	—				
Δ.Δ.Δρυμίνως.....	127	95	26	6	—				
Δρυμίν,ο.....	127	95	26	6	—				
Δ.Δ.Εξανθείας.....	339	325	3	11	—				
Εξάνθεια,η.....	339	325	3	11	—				
Δ.Δ.Καβάλου.....	252	240	11	1	—				
Κάβαλλος,ο.....	252	240	11	1	—				
Δ.Δ.Πινakoχωρίου.....	243	229	9	5	—				
Πινakoχώριον,το.....	243	229	9	5	—				
Δ.Δ.Σπανοχωρίου.....	194	177	11	6	—				
Σπανοχώριον,το.....	194	177	11	6	—				
<b>ΚΟΙΝΟΤΗΤΑ ΚΑΛΑΜΟΥ.....</b>	<b>510</b>	<b>480</b>	<b>25</b>	<b>5</b>	<b>—</b>	<b>751</b>	<b>480</b>	<b>269</b>	<b>2</b>
Κ.Δ.Καλάμου (Νήσος Κάλαμος).....	460	433	24	3	—				
Κάλαμος,ο.....	460	433	24	3	—				
Κ.Δ.Επισκοπής (Νήσος Κάλαμος).....	50	47	1	2	—				
Επισκοπή,η.....	50	47	1	2	—				
<b>ΚΟΙΝΟΤΗΤΑ ΚΑΣΤΟΥ.....</b>	<b>89</b>	<b>66</b>	<b>13</b>	<b>10</b>	<b>—</b>	<b>95</b>	<b>66</b>	<b>29</b>	<b>—</b>
Κ.Δ.Καστού.....	89	66	13	10	—				
Καστός,ο.....	89	66	13	10	—				
<b>4. ΗΠΕΙΡΟΣ</b>									
<b>4.1 ΝΟΜΟΣ ΑΡΤΗΣ</b>									
<b>ΔΗΜΟΣ ΑΡΤΑΙΩΝ.....</b>	<b>27.026</b>	<b>18.457</b>	<b>7.622</b>	<b>947</b>	<b>—</b>	<b>26.715</b>	<b>18.457</b>	<b>8.181</b>	<b>77</b>
Δ.Δ.Αρταίων.....	24.725	16.514	7.325	886	—				
Άρτα,η.....	22.390	14.937	6.600	853	—				
Άγια Τριάς,η.....	148	141	3	4	—				
Άγιοι Ανάργυροι,οι.....	721	326	390	5	—				
Άγιος Γεώργιος Γλυκορρίζου,ο.....	74	69	—	5	—				




**Πίνακας 1. Μόνιμος πληθυσμός καταμεμημένος σε ομοδημότες, ετεροδημότες και αλλοδαπούς.  
Νόμιμος πληθυσμός καταμεμημένος σε διαμενόντες στο δήμο ή την κοινότητα που είναι δημότες, σε άλλους δήμους και κοινότητες  
και διαμενόντες στο εξωτερικό**

**γ) Δήμοι και κοινότητες, δημοτικά και κοινοτικά διαμερίσματα, οικισμοί**

*Απογραφή πληθυσμού της 18ης Μαρτίου 2001*

( συνέχεια )

Δήμοι/κοινότητες Δημοτικά/κοινοτικά διαμερίσματα Οικισμοί	Μόνιμος πληθυσμός				Νόμιμος πληθυσμός				
	Σύνολο	Ομοδημότες	Ετεροδημότες	Αλλοδαποί	Χωρίς υπηκοότητα - Αδιευκρίνηστη υπηκοότητα	Σύνολο	Διαμενόντες στο δήμο ή την κοινότητα που είναι δημότες	Διαμενόντες σε άλλους δήμους ή κοινότητες	Διαμενόντες στο εξωτερικό
Γλυκόρριζον,το.....	295	275	19	1	—				
Ελεούσα,η.....	908	601	289	18	—				
Μαραθοβούνι,το.....	104	85	19	—	—				
Μονή Γεννήσεως Θεοτόκου ή Κάτω Παναγίας,η.....	85	80	5	—	—				
Δ.Δ.Κεραμάτων.....	403	378	10	15	—				
Κεραμάται,αι.....	403	378	10	15	—				
Δ.Δ.Κωστακίων.....	1.564	1.294	224	46	—				
Κωστακιοί,οι.....	1.462	1.221	195	46	—				
Θανασαίκα,τα.....	32	29	3	—	—				
Συγγουνέικα,τα.....	70	44	26	—	—				
Δ.Δ.Λιμίνης.....	334	271	63	—	—				
Λιμίνη,η.....	334	271	63	—	—				
<b>ΔΗΜΟΣ ΑΓΝΑΝΤΩΝ.....</b>	<b>2.800</b>	<b>2.673</b>	<b>103</b>	<b>24</b>	<b>—</b>	<b>6.142</b>	<b>2.673</b>	<b>3.431</b>	<b>38</b>
Δ.Δ.Αγνάντων.....	712	686	22	4	—				
Άγναντα,τα.....	482	468	13	1	—				
Άρτισσα,η.....	37	34	—	3	—				
Καταφύγιον,το.....	12	12	—	—	—				
Κονάκια,τα.....	41	36	5	—	—				
Παλαιοχώριον,το.....	20	20	—	—	—				
Φράστα,τα.....	120	116	4	—	—				
Δ.Δ.Γραικικού.....	356	347	9	—	—				
Άνω Γραικικών,το.....	79	76	3	—	—				
Γουριανά,τα.....	85	80	5	—	—				
Γραβιά,η.....	30	30	—	—	—				
Κάτω Γραικικών,το.....	90	90	—	—	—				
Ρωμανός,ο.....	66	65	1	—	—				
Σελίον,το.....	6	6	—	—	—				
Δ.Δ.Καταράκτου.....	415	398	11	6	—				
Καταράκτης,ο.....	192	180	8	4	—				
Βλάχαδα,τα.....	29	29	—	—	—				
Κρυοπηγή,η.....	48	46	2	—	—				
Μηλέα,η.....	82	82	—	—	—				
Σγάρα,η.....	64	61	1	2	—				
Δ.Δ.Κουκκουλίων.....	225	210	5	10	—				
Κουκκούλια,τα.....	225	210	5	10	—				
Δ.Δ.Κπιστάδων.....	220	213	7	—	—				
Κπιστάδες,οι.....	220	213	7	—	—				
Δ.Δ.Λεπιανών.....	326	313	13	—	—				
Λεπιανά,τα.....	154	145	9	—	—				
Μακρύκαμπος,ο.....	95	94	1	—	—				
Ξηρικό,το.....	77	74	3	—	—				
Δ.Δ.Μικροσπηλιάς.....	221	198	19	4	—				
Μικροσπηλιά,η.....	190	167	19	4	—				
Βατάσιον,το.....	31	31	—	—	—				
Δ.Δ.Ράμιας.....	325	308	17	—	—				
Ράμια,η.....	157	147	10	—	—				
Γεροβρύση,η.....	75	74	1	—	—				
Ελαφοπήδημα,το.....	41	36	5	—	—				
Λιβάδιον,το.....	30	29	1	—	—				
Ντάρα,η.....	22	22	—	—	—				
<b>ΔΗΜΟΣ ΑΘΑΜΑΝΙΑΣ.....</b>	<b>4.678</b>	<b>4.495</b>	<b>146</b>	<b>37</b>	<b>—</b>	<b>8.913</b>	<b>4.495</b>	<b>4.404</b>	<b>14</b>
Δ.Δ.Βουργαελίου.....	711	646	55	10	—				
Βουργαέλι,το.....	429	376	44	9	—				
Γιαννίσιον,το.....	33	33	—	—	—				
Κάμπος,ο.....	62	61	1	—	—				
Κουβέλιον,το.....	22	22	—	—	—				
Ομαλή,η.....	63	62	1	—	—				
Παλαιοχώριον,το (Δ.Δ.Βουργαελίου).....	72	71	1	—	—				
Σκιαδάδες,οι.....	30	21	8	1	—				
Δ.Δ.Αθαμανίου.....	627	604	11	12	—				
Αθαμάνιον,το.....	334	315	7	12	—				
Αμπέλια,τα (Δ.Δ.Αθαμανίου).....	77	77	—	—	—				
Κορακάδα,η.....	67	67	—	—	—				
Παλαιοχώριον,το (Δ.Δ.Αθαμανίου).....	40	38	2	—	—				
Πλάτανος,ο.....	15	15	—	—	—				
Σκαλούλα,η.....	40	40	—	—	—				
Τελήσιον,το (Δ.Δ.Αθαμανίου).....	54	52	2	—	—				
Δ.Δ.Ανεμορράχης.....	161	150	11	—	—				
Ανεμορράχη,η.....	161	150	11	—	—				
Δ.Δ.Διστράτου.....	176	168	6	2	—				
Διστρατον,το.....	66	66	—	—	—				
Δαφνούλα,η.....	19	19	—	—	—				
Τζαπάδα,η.....	42	39	1	2	—				
Τραπεζάκιον,το.....	49	44	5	—	—				
Δ.Δ.Κάτω Αθαμανίου.....	483	482	1	—	—				
Άγιος Γεώργιος,ο (Δ.Δ.Κάτω Αθαμανίου).....	126	126	—	—	—				
Αγγελαίικα,τα.....	18	18	—	—	—				
Άγιος Χαράλαμπος,ο.....	159	158	1	—	—				




**Πίνακας 1. Μόνιμος πληθυσμός καταμεμημένος σε ομοδημότες, ετεροδημότες και αλλοδαπούς.  
Νόμιμος πληθυσμός καταμεμημένος σε διαμενόντες στο δήμο ή την κοινότητα που είναι δημότες, σε άλλους δήμους και κοινότητες  
και διαμενόντες στο εξωτερικό**

**γ) Δήμοι και κοινότητες, δημοτικά και κοινοτικά διαμερίσματα, οικισμοί**

*Απογραφή πληθυσμού της 18ης Μαρτίου 2001*

( συνέχεια )

Δήμοι/κοινότητες Δημοτικά/κοινοτικά διαμερίσματα Οικισμοί	Μόνιμος πληθυσμός				Νόμιμος πληθυσμός				
	Σύνολο	Ομοδημότες	Ετεροδημότες	Αλλοδαποί	Χωρίς υπηκοότητα - Αδιευκρίνηση υπηκοότητα	Σύνολο	Διαμενόντες στο δήμο ή την κοινότητα που είναι δημότες	Διαμενόντες σε άλλους δήμους ή κοινότητες	Διαμενόντες στο εξωτερικό
Γωνιά,η.....	75	75	—	—	—				
Ταύλα,η.....	59	59	—	—	—				
Φωταίικα,τα.....	46	46	—	—	—				
Δ.Δ.Κάτω Καλεντίνης.....	98	95	3	—	—				
Κάτω Καλεντίνη,η.....	47	47	—	—	—				
Άγιος Κωνσταντίνος,ο.....	51	48	3	—	—				
Δ.Δ.Καμάλων.....	119	111	8	—	—				
Τερπνά,τα.....	50	49	1	—	—				
Κάψαλα,τα.....	47	41	6	—	—				
Παναγία,η.....	22	21	1	—	—				
Δ.Δ.Κεντρικού.....	300	282	16	2	—				
Κεντρικόν,το.....	67	64	3	—	—				
Ανδρέας,ο.....	2	2	—	—	—				
Βαθύκαμπος,ο.....	91	91	—	—	—				
Κρυονέριον,το.....	40	36	4	—	—				
Λαγκάδια,τα.....	44	38	4	2	—				
Πτέρη,η.....	56	51	5	—	—				
Δ.Δ.Κυψέλης.....	476	468	8	—	—				
Κυψέλη,η.....	264	260	4	—	—				
Άγιος Γεώργιος,ο (Δ.Δ.Κυψέλης).....	54	54	—	—	—				
Καλλονή,η.....	121	117	4	—	—				
Λούτσα,η.....	5	5	—	—	—				
Μονή Ευαγγελιστρίας,η.....	21	21	—	—	—				
Ρουπακιά,η.....	11	11	—	—	—				
Δ.Δ.Μεσούντας.....	273	269	4	—	—				
Μεσούντα,η.....	141	137	4	—	—				
Δροσιά,η.....	5	5	—	—	—				
Κάτω Χώρα,η.....	54	54	—	—	—				
Πεύκος,ο.....	33	33	—	—	—				
Στενόν,το.....	40	40	—	—	—				
Δ.Δ.Παλαιοκατούνου.....	547	540	7	—	—				
Παλαιοκατούνον,το.....	255	253	2	—	—				
Άγιος Μηνάς,ο.....	26	26	—	—	—				
Άγιος Στέφανος,ο.....	33	33	—	—	—				
Αμπέλια,τα (Δ.Δ.Παλαιοκατούνου).....	55	50	5	—	—				
Ζάλος,ο.....	18	18	—	—	—				
Θανάσια,τα.....	67	67	—	—	—				
Μητσορούβα,η.....	34	34	—	—	—				
Ποταμιά,η.....	59	59	—	—	—				
Δ.Δ.Τετρακώμου.....	707	680	16	11	—				
Τετράκωμον,το.....	109	100	9	—	—				
Αριά,η.....	7	6	1	—	—				
Καρυά,η.....	74	74	—	—	—				
Κεράνιον,το.....	16	16	—	—	—				
Λογαρού,η.....	65	64	1	—	—				
Νεβρόπολις,η.....	87	84	3	—	—				
Πέρα Νεβρόπολις,η.....	110	110	—	—	—				
Πετράλων,το.....	86	84	2	—	—				
Πηγή,η.....	119	108	—	11	—				
Τελήσιον,το (Δ.Δ.Τετρακώμου).....	34	34	—	—	—				
<b>ΔΗΜΟΣ ΑΜΒΡΑΚΙΚΟΥ.....</b>	<b>4.742</b>	<b>4.486</b>	<b>188</b>	<b>68</b>	<b>—</b>	<b>5.851</b>	<b>4.486</b>	<b>1.351</b>	<b>14</b>
Δ.Δ.Ανέζης.....	1.619	1.551	40	28	—				
Ανέζα,η.....	1.231	1.180	35	16	—				
Απόμερον,το.....	130	129	1	—	—				
Μύτικας,ο.....	258	242	4	12	—				
Δ.Δ.Βίγλας.....	422	387	32	3	—				
Βίγλα,η.....	422	387	32	3	—				
Δ.Δ.Γαβριάς.....	386	362	6	18	—				
Γαβριά,η.....	386	362	6	18	—				
Δ.Δ.Καλογεरिकού.....	514	508	6	—	—				
Καλογερικόν,το.....	514	508	6	—	—				
Δ.Δ.Κορωνησίας.....	189	168	19	2	—				
Κορωνησία,η.....	189	168	19	2	—				
Δ.Δ.Πολυδρόσου.....	514	469	41	4	—				
Πολύδροσον,το.....	468	448	18	2	—				
Παλαιοκαμιά,η.....	46	21	23	2	—				
Δ.Δ.Ράχης.....	629	581	38	10	—				
Ράχη,η.....	629	581	38	10	—				
Δ.Δ.Στρογγυλής.....	232	231	1	—	—				
Στρογγυλή,η.....	232	231	1	—	—				
Δ.Δ.Ψαθοτόπιου.....	237	229	5	3	—				
Ψαθοτόπιον,το.....	237	229	5	3	—				
<b>ΔΗΜΟΣ ΑΡΑΧΘΟΥ.....</b>	<b>5.710</b>	<b>5.434</b>	<b>127</b>	<b>149</b>	<b>—</b>	<b>7.470</b>	<b>5.434</b>	<b>2.016</b>	<b>20</b>
Δ.Δ.Νεοχωρίου.....	2.123	2.044	39	40	—				
Νεοχώριον,το.....	2.123	2.044	39	40	—				
Δ.Δ.Αγίας Παρασκευής.....	1.245	1.171	36	38	—				
Αγία Παρασκευή,η.....	685	644	26	15	—				
Ανθότοπος,ο.....	288	274	7	7	—				




**Πίνακας 1. Μόνιμος πληθυσμός κατανεμημένος σε ομοδημότες, ετεροδημότες και αλλοδαπούς.  
Νόμιμος πληθυσμός κατανεμημένος σε διαμένοντες στο δήμο ή την κοινότητα που είναι δημότες, σε άλλους δήμους και κοινότητες  
και διαμένοντες στο εξωτερικό**

**γ) Δήμοι και κοινότητες, δημοτικά και κοινοτικά διαμερίσματα, οικισμοί**

*Απογραφή πληθυσμού της 18ης Μαρτίου 2001*

(συνέχεια)

Δήμοι/κοινότητες Δημοτικά/κοινοτικά διαμερίσματα Οικισμοί	Μόνιμος πληθυσμός					Νόμιμος πληθυσμός			
	Σύνολο	Ομοδημότες	Ετεροδημότες	Αλλοδαποί	Χωρίς υπηκοότητα - Αδιευκρίνηστη υπηκοότητα	Σύνολο	Διαμένοντες στο δήμο ή την κοινότητα που είναι δημότες	Διαμένοντες σε άλλους δήμους ή κοινότητες	Διαμένοντες στο εξωτερικό
Καλομόδια,τα.....	272	253	3	16	—				
Δ.Δ.Ακροποταμιάς.....	524	507	4	13	—				
Ακροποταμιά,η.....	524	507	4	13	—				
Δ.Δ.Λουτροτόπου.....	382	372	5	5	—				
Λουτροτόπος,ο.....	56	55	1	—	—				
Νέος Συνοικισμός Λουτροτόπου,ο.....	326	317	4	5	—				
Δ.Δ.Παχικαλάμου.....	523	504	14	5	—				
Παχικαλάμος,ο.....	523	504	14	5	—				
Δ.Δ.Περάνθης.....	367	340	16	11	—				
Περάνθη,η.....	367	340	16	11	—				
Δ.Δ.Συκεών.....	546	496	13	37	—				
Συκείαι,αι.....	546	496	13	37	—				
<b>ΔΗΜΟΣ ΒΛΑΧΕΡΝΑΣ.....</b>	<b>3.242</b>	<b>2.837</b>	<b>313</b>	<b>92</b>	<b>—</b>	<b>4.022</b>	<b>2.837</b>	<b>1.171</b>	<b>14</b>
Δ.Δ.Γραμμενίτσας.....	1.410	1.246	121	43	—				
Γραμμενίτσα,η.....	1.239	1.090	106	43	—				
Βρυσούλες,οι.....	49	49	—	—	—				
Σκαμνιά,η.....	122	107	15	—	—				
Δ.Δ.Βλαχέρνας.....	350	279	67	4	—				
Βλαχέρνα,η.....	284	213	67	4	—				
Ζαρκαδαίικα,τα.....	66	66	—	—	—				
Δ.Δ.Γρίμποβου.....	572	463	108	1	—				
Γρίμποβον,το.....	245	227	18	—	—				
Χανόπουλον,το.....	327	236	90	1	—				
Δ.Δ.Κορφοβουνίου.....	910	849	17	44	—				
Κορφοβούνιον,το.....	273	228	3	42	—				
Δάφνη,η.....	45	45	—	—	—				
Δρυών,ο.....	75	69	6	—	—				
Έλατος,ο.....	475	466	8	1	—				
Ρουμάνια,τα.....	42	41	—	1	—				
<b>ΔΗΜΟΣ ΓΕΩΡΓΙΟΥ ΚΑΡΑΙΣΚΑΚΗ.....</b>	<b>2.837</b>	<b>2.737</b>	<b>73</b>	<b>27</b>	<b>—</b>	<b>4.572</b>	<b>2.737</b>	<b>1.824</b>	<b>11</b>
Δ.Δ.Διάσελλου.....	662	623	22	17	—				
Διάσελλον,το.....	46	35	11	—	—				
Κάτω Καρυά,η.....	35	35	—	—	—				
Κοκκινοπήλια,τα.....	62	46	1	15	—				
Λάκκα,η.....	23	22	—	1	—				
Παναγιά,η.....	469	459	10	—	—				
Προσήλια,τα.....	27	26	—	1	—				
Δ.Δ.Δημαρίου.....	399	386	12	1	—				
Δημάριον,το.....	237	229	8	—	—				
Παλαιοχωράκιον,το.....	162	157	4	1	—				
Δ.Δ.Κλειδίου.....	669	644	23	2	—				
Κλειδίον,το.....	164	162	1	1	—				
Αγία Παρασκευή,η (Δ.Δ.Κλειδίου).....	94	92	2	—	—				
Ακροποταμιά,η.....	48	47	1	—	—				
Γαλάνιον,το.....	71	71	—	—	—				
Περδικορράχη,η.....	152	147	4	1	—				
Πέτρα,η (Δ.Δ.Κλειδίου).....	140	125	15	—	—				
Δ.Δ.Πέτρας.....	503	487	9	7	—				
Πέτρα,η (Δ.Δ.Πέτρας).....	371	361	5	5	—				
Κέδρος,ο.....	40	39	—	1	—				
Σέλινα,τα.....	92	87	4	1	—				
Δ.Δ.Σκουληκαριάς.....	604	597	7	—	—				
Σκουληκαριά,η.....	400	394	6	—	—				
Αγία Παρασκευή,η (Δ.Δ.Σκουληκαριάς).....	66	66	—	—	—				
Γιαννιώτιον,το.....	138	137	1	—	—				
<b>ΔΗΜΟΣ ΗΡΑΚΛΕΙΑΣ.....</b>	<b>1.672</b>	<b>1.633</b>	<b>27</b>	<b>12</b>	<b>—</b>	<b>2.981</b>	<b>1.633</b>	<b>1.336</b>	<b>12</b>
Δ.Δ.Άνω Καλεντίνης.....	704	687	17	—	—				
Άνω Καλεντίνη,η.....	69	64	5	—	—				
Άγιος Αθανάσιος,ο.....	30	30	—	—	—				
Βαρκά,τα.....	40	40	—	—	—				
Επάνω Σέση,η.....	302	295	7	—	—				
Μέγας Κάμπος,ο.....	48	44	4	—	—				
Πέρα Καλεντίνης,η.....	73	72	1	—	—				
Πλακουτσαίικα,τα.....	39	39	—	—	—				
Σέση,η.....	103	103	—	—	—				
Δ.Δ.Βελεντζίκου.....	275	261	6	8	—				
Βελεντζίκον,το.....	53	48	5	—	—				
Ασφακερόν,το.....	53	53	—	—	—				
Κάρπινον,το.....	105	97	—	8	—				
Πηγή,η.....	18	18	—	—	—				
Σελλίον,το.....	46	45	1	—	—				
Δ.Δ.Διχομορίου.....	517	512	3	2	—				
Διχομορίου,το.....	52	51	1	—	—				
Άγιος Ιωάννης,ο.....	55	54	—	1	—				
Ζυγός,ο.....	112	112	—	—	—				
Κόκκινον Λιθάριον,το.....	28	28	—	—	—				
Κούφαλος,ο.....	63	63	—	—	—				




**Πίνακας 1. Μόνιμος πληθυσμός κατανεμημένος σε ομοδημότες, ετεροδημότες και αλλοδαπούς.  
Νόμιμος πληθυσμός κατανεμημένος σε διαμένοντες στο δήμο ή την κοινότητα που είναι δημότες, σε άλλους δήμους και κοινότητες  
και διαμένοντες στο εξωτερικό**

**γ) Δήμοι και κοινότητες, δημοτικά και κοινοτικά διαμερίσματα, οικισμοί**

*Απογραφή πληθυσμού της 18ης Μαρτίου 2001*

( συνέχεια )

Δήμοι/κοινότητες Δημοτικά/κοινοτικά διαμερίσματα Οικισμοί	Μόνιμος πληθυσμός				Νόμιμος πληθυσμός				
	Σύνολο	Ομοδημότες	Ετεροδημότες	Αλλοδαποί	Χωρίς υπηκοότητα - Αδιευκρίνιστη υπηκοότητα	Σύνολο	Διαμένοντες στο δήμο ή την κοινότητα που είναι δημότες	Διαμένοντες σε άλλους δήμους ή κοινότητες	Διαμένοντες στο εξωτερικό
Κρισέλια,τα.....	79	77	1	1	—				
Ξηρόκαμπος,ο.....	128	127	1	—	—				
Δ.Δ.Ρετσανών.....	176	173	1	2	—				
Ρετσανά,τα.....	69	68	—	1	—				
Άγιος Βλάσιος,ο.....	41	40	1	—	—				
Κρανιές,οι.....	—	—	—	—	—				
Λιτέσιον,το.....	51	50	—	1	—				
Φισοτά,τα.....	15	15	—	—	—				
ΔΗΜΟΣ ΚΟΜΠΟΤΙΟΥ.....	3.283	2.683	260	340	—	4.227	2.683	1.536	8
Δ.Δ.Κομποτίου.....	2.251	1.747	189	315	—				
Κομπότιον,το.....	2.026	1.664	152	210	—				
Άγιος Νικόλαος,ο.....	225	83	37	105	—				
Δ.Δ.Σελλάδων.....	766	679	62	25	—				
Σελλάδες,οι.....	699	618	60	21	—				
Αλώνια,τα.....	67	61	2	4	—				
Δ.Δ.Φωτεινού.....	266	257	9	—	—				
Φωτεινόν,το.....	266	257	9	—	—				
ΔΗΜΟΣ ΞΗΡΟΒΟΥΝΙΟΥ.....	3.439	3.277	119	43	—	5.481	3.277	2.192	12
Δ.Δ.Αρμιστόπου.....	1.143	1.110	31	2	—				
Αρμιστόπος,ο.....	783	757	24	2	—				
Αμπέλια,τα.....	360	353	7	—	—				
Δ.Δ.Δαφνωτής.....	130	128	2	—	—				
Δαφνωτή,η.....	96	94	2	—	—				
Προφήτης Ηλίας,ο.....	34	34	—	—	—				
Δ.Δ.Καμπής.....	870	819	39	12	—				
Καμπή,η.....	870	819	39	12	—				
Δ.Δ.Πανανάσσης.....	365	335	30	—	—				
Παντάσσσα,η.....	293	286	7	—	—				
Ανωγειατά,τα.....	66	43	23	—	—				
Υδροηλεκτρικός Σταθμός Λούρου,ο.....	6	6	—	—	—				
Δ.Δ.Πιστιανών.....	250	241	8	1	—				
Πιστιανά,τα.....	54	51	3	—	—				
Καλλιθέα,η (τ.Μαχαλάς,ο).....	27	23	4	—	—				
Πλατάνια,τα.....	169	167	1	1	—				
Δ.Δ.Ροδαυγής.....	453	444	9	—	—				
Ροδαυγή,η.....	312	305	7	—	—				
Άμμος,η.....	4	4	—	—	—				
Καθαροβούνιον,το.....	1	1	—	—	—				
Περδικάριον,το.....	66	65	1	—	—				
Σουμέσιον,το.....	70	69	1	—	—				
Δ.Δ.Σκούπας.....	108	108	—	—	—				
Σκούπα,η.....	37	37	—	—	—				
Κάμπος,ο.....	16	16	—	—	—				
Κάρδαμος,ο.....	11	11	—	—	—				
Παλαιοχώριον,το.....	17	17	—	—	—				
Πλατανάκια,τα.....	13	13	—	—	—				
Τσιπαλαίικα,τα.....	12	12	—	—	—				
Φράζος,ο.....	2	2	—	—	—				
Δ.Δ.Φανερωμένης.....	120	92	—	28	—				
Φανερωμένη,η.....	120	92	—	28	—				
ΔΗΜΟΣ ΠΕΤΑ.....	4.833	3.693	1.064	76	—	5.388	3.693	1.682	13
Δ.Δ.Πέτα.....	3.991	2.922	1.013	56	—				
Πέτα,το (τ.Πέτας,ο).....	1.993	1.725	240	28	—				
Άγιος Δημήτριος,ο.....	1.098	627	461	10	—				
Αμφιθέα,η.....	348	222	121	5	—				
Άνω Άγιοι Ανάργυροι,οι.....	289	114	168	7	—				
Κλειστόν,το.....	134	126	6	2	—				
Νεοχωράκιον,το.....	113	104	5	4	—				
Πουρνάρι,το.....	16	4	12	—	—				
Δ.Δ.Μαρκινιάδας.....	488	442	46	—	—				
Μαρκινιάδα,η.....	93	92	1	—	—				
Διασέλλα,η.....	31	28	3	—	—				
Ζυγός,ο.....	134	127	7	—	—				
Μέγκλα,η.....	56	39	17	—	—				
Μελάται,αι.....	174	156	18	—	—				
Δ.Δ.Μεγάρχης.....	354	329	5	20	—				
Μεγάρχη,η.....	354	329	5	20	—				
ΔΗΜΟΣ ΤΕΤΡΑΦΥΛΙΑΣ.....	2.622	2.572	45	5	—	5.747	2.572	3.169	6
Δ.Δ.Αστροχωρίου.....	244	237	7	—	—				
Αστροχώριον,το.....	35	32	3	—	—				
Βουτανιάδα,η.....	17	17	—	—	—				
Καστανιές,οι.....	76	76	—	—	—				
Πλάτανος,ο.....	116	112	4	—	—				
Δ.Δ.Ελάτης.....	178	174	3	1	—				
Ελάτη,η.....	88	85	2	1	—				
Ρισέσιον,το.....	36	35	1	—	—				



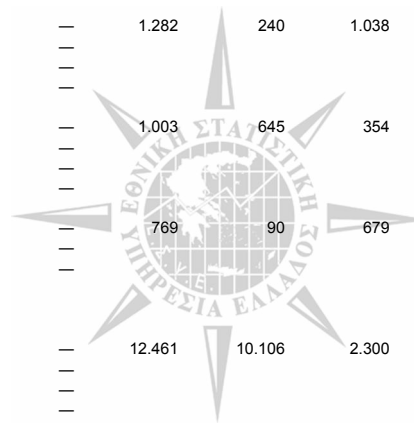
**Πίνακας 1. Μόνιμος πληθυσμός κατανεμημένος σε ομοδημότες, ετεροδημότες και αλλοδαπούς.  
Νόμιμος πληθυσμός κατανεμημένος σε διαμένοντες στο δήμο ή την κοινότητα που είναι δημότες, σε άλλους δήμους και κοινότητες  
και διαμένοντες στο εξωτερικό**

**γ) Δήμοι και κοινότητες, δημοτικά και κοινοτικά διαμερίσματα, οικισμοί**

*Απογραφή πληθυσμού της 18ης Μαρτίου 2001*

(συνέχεια)

Δήμοι/κοινότητες Δημοτικά/κοινοτικά διαμερίσματα Οικισμοί	Μόνιμος πληθυσμός				Νόμιμος πληθυσμός				
	Σύνολο	Ομοδημότες	Ετεροδημότες	Αλλοδαποί	Χωρίς υπηκοότητα - Αδιευκρίνηστη υπηκοότητα	Σύνολο	Διαμένοντες στο δήμο ή την κοινότητα που είναι δημότες	Διαμένοντες σε άλλους δήμους ή κοινότητες	Διαμένοντες στο εξωτερικό
Σταυροβρύση,η.....	54	54	—	—	—				
Δ.Δ.Καστανάς.....	288	284	2	2	—				
Καστανέα,η.....	138	137	1	—	—				
Μηλέα,η.....	11	11	—	—	—				
Πέτρου,ο.....	29	29	—	—	—				
Τσελιγγάδες,οι.....	21	19	—	2	—				
Φράζον,το.....	89	88	1	—	—				
Δ.Δ.Μεγαλόχαρης.....	343	335	7	1	—				
Μεγαλόχαρη,η.....	83	78	5	—	—				
Άγιος Γεώργιος,ο.....	24	24	—	—	—				
Αφροξυλιά,η.....	46	45	1	—	—				
Κρύα Βρύση,η.....	77	75	1	1	—				
Λαμπρίον,το.....	40	40	—	—	—				
Ποτιστικά,τα.....	73	73	—	—	—				
Δ.Δ.Μεσσπύργου.....	538	535	3	—	—				
Μεσόπυργος,ο.....	174	173	1	—	—				
Αλωνάκι,το (τ.Κολτσιδά,η).....	32	32	—	—	—				
Βελανδιά,η.....	84	84	—	—	—				
Βουλιαγμένον,το.....	58	56	2	—	—				
Βρυσούλα,η (τ.Αλαταριά,η).....	73	73	—	—	—				
Κανάλια,τα.....	18	18	—	—	—				
Παλαιόμυλος,ο.....	99	99	—	—	—				
Δ.Δ.Μηλιανών.....	279	271	8	—	—				
Μηλιανά,τα.....	91	90	1	—	—				
Αλώνια,τα.....	30	25	5	—	—				
Άνω Καρυές,οι.....	9	9	—	—	—				
Λαγκάδα,η.....	41	40	1	—	—				
Πέρδικα,η.....	102	101	1	—	—				
Πύργος,ο.....	6	6	—	—	—				
Δ.Δ.Πηγών.....	752	736	15	1	—				
Πηγαί,αι.....	118	110	7	1	—				
Άγιος Βασίλειος,ο.....	47	47	—	—	—				
Άγιος Νικόλαος,ο.....	110	109	1	—	—				
Αηδονιά,η.....	88	87	1	—	—				
Δίλοφο,το.....	88	88	—	—	—				
Ιτέα,η.....	69	69	—	—	—				
Κασιανός,ο.....	11	11	—	—	—				
Μηλέαι,αι.....	155	150	5	—	—				
Παλαιομύλια,τα.....	38	37	1	—	—				
Χουτιανά,τα.....	28	28	—	—	—				
<b>ΔΗΜΟΣ ΦΙΛΟΘΕΗΣ.....</b>	<b>5.687</b>	<b>5.121</b>	<b>416</b>	<b>150</b>	<b>—</b>	<b>6.702</b>	<b>5.121</b>	<b>1.551</b>	<b>30</b>
Δ.Δ.Χαλκιάδων.....	1.297	1.218	62	17	—				
Χαλκιάδες,οι.....	1.297	1.218	62	17	—				
Δ.Δ.Αγίου Σπυριδωνος.....	1.284	1.067	171	46	—				
Άγιος Σπυριδων,ο.....	1.167	1.019	102	46	—				
Βαθύπεδον,το.....	62	33	29	—	—				
Δοκίμια,τα.....	55	15	40	—	—				
Δ.Δ.Καλαμιάς.....	1.132	1.102	13	17	—				
Καλαμιά,η.....	1.132	1.102	13	17	—				
Δ.Δ.Καλοβάτου.....	644	534	82	28	—				
Καλόβατος,ο.....	555	524	9	22	—				
Κακόβατος,ο.....	89	10	73	6	—				
Δ.Δ.Κιρκιζατών.....	788	698	52	38	—				
Κιρκιζάται,οι.....	482	444	13	25	—				
Πλησιό,οι.....	306	254	39	13	—				
Δ.Δ.Ρόκκας.....	542	502	36	4	—				
Ρόκκα,η.....	542	502	36	4	—				
<b>ΚΟΙΝΟΤΗΤΑ ΘΕΟΔΩΡΙΑΝΩΝ.....</b>	<b>263</b>	<b>240</b>	<b>17</b>	<b>6</b>	<b>—</b>	<b>1.282</b>	<b>240</b>	<b>1.038</b>	<b>4</b>
Κ.Δ.Θεοδωριάνων.....	263	240	17	6	—				
Θεοδώριανα,τα.....	245	222	17	6	—				
Σκαρπάριον,το.....	18	18	—	—	—				
<b>ΚΟΙΝΟΤΗΤΑ ΚΟΜΜΕΝΟΥ.....</b>	<b>665</b>	<b>645</b>	<b>12</b>	<b>8</b>	<b>—</b>	<b>1.003</b>	<b>645</b>	<b>354</b>	<b>4</b>
Κ.Δ.Κομμένου.....	665	645	12	8	—				
Κομμένον,το.....	598	583	11	4	—				
Νέος Συνοικισμός,ο.....	67	62	1	4	—				
<b>ΚΟΙΝΟΤΗΤΑ ΜΕΛΙΣΣΟΥΡΓΩΝ.....</b>	<b>121</b>	<b>90</b>	<b>31</b>	<b>—</b>	<b>—</b>	<b>769</b>	<b>90</b>	<b>679</b>	<b>—</b>
Κ.Δ.Μελισσουργών.....	121	90	31	—	—				
Μελισσουργοί,οι.....	121	90	31	—	—				
<b>4.2 ΝΟΜΟΣ ΘΕΣΠΡΩΤΙΑΣ</b>									
<b>ΔΗΜΟΣ ΗΓΟΥΜΕΝΙΤΣΗΣ.....</b>	<b>15.250</b>	<b>10.106</b>	<b>4.020</b>	<b>1.124</b>	<b>—</b>	<b>12.461</b>	<b>10.106</b>	<b>2.300</b>	<b>55</b>
Δ.Δ.Ηγουμενίτσης.....	9.644	5.520	3.318	806	—				
Ηγουμενίτσα,η.....	9.262	5.228	3.240	794	—				
Εθνική Αντίσταση,η.....	7	6	1	—	—				
Λάκκα,η.....	16	14	—	2	—				






**Πίνακας 1. Μόνιμος πληθυσμός καταμεμημένος σε ομοδημότες, ετεροδημότες και αλλοδαπούς.  
Νόμιμος πληθυσμός καταμεμημένος σε διαμεμόντες στο δήμο ή την κοινότητα που είναι δημότες, σε άλλους δήμους και κοινότητες  
και διαμεμόντες στο εξωτερικό**

**γ) Δήμοι και κοινότητες, δημοτικά και κοινοτικά διαμεμίσματα, οικισμοί**

*Απογραφή πληθυσμού της 18ης Μαρτίου 2001*

( συνέχεια )

Δήμοι/κοινότητες Δημοτικά/κοινοτικά διαμεμίσματα Οικισμοί	Μόνιμος πληθυσμός					Νόμιμος πληθυσμός			
	Σύνολο	Ομοδημότες	Ετεροδημότες	Αλλοδαποί	Χωρίς υπηκοότητα - Αδιευκρίνιστη υπηκοότητα	Σύνολο	Διαμεμόντες στο δήμο ή την κοινότητα που είναι δημότες	Διαμεμόντες σε άλλους δήμους ή κοινότητες	Διαμεμόντες στο εξωτερικό
Λιόφυτα,τα.....	236	159	77	—	—				
Πεσανιώτικα,τα.....	123	113	—	10	—				
Δ.Δ.Αγίας Μαρίνης.....	373	356	11	6	—				
Αγία Μαρίνα,η.....	122	115	3	4	—				
Βασιλικός,ο.....	194	184	8	2	—				
Μύλοι,οι.....	57	57	—	—	—				
Δ.Δ.Αγίου Βλασίου.....	362	327	6	29	—				
Άγιος Βλάσιος,ο.....	362	327	6	29	—				
Δ.Δ.Γραϊκοχωρίου.....	1.353	1.088	216	49	—				
Γραϊκοχώριον,το.....	1.183	941	194	48	—				
Δροσιά,η.....	83	68	15	—	—				
Φιλοθέη,η.....	87	79	7	1	—				
Δ.Δ.Καστρίου.....	748	649	37	62	—				
Καστρίον,το.....	748	649	37	62	—				
Δ.Δ.Κρυόβρυσης.....	28	28	—	—	—				
Κρυόβρυση,η.....	28	28	—	—	—				
Δ.Δ.Λαδοχωρίου.....	467	367	85	15	—				
Λαδοχώριον,το.....	467	367	85	15	—				
Δ.Δ.Μαυρούδιου.....	684	506	155	23	—				
Μαυρούδιον,το.....	619	471	129	19	—				
Πηγάδι,το.....	65	35	26	4	—				
Δ.Δ.Νέας Σελευκείας.....	1.591	1.265	192	134	—				
Νέα Σελεύκεια,η.....	1.475	1.205	166	104	—				
Αμπέλια,τα.....	116	60	26	30	—				
<b>ΔΗΜΟΣ ΑΧΕΡΟΝΤΑ.....</b>	<b>2.226</b>	<b>2.069</b>	<b>89</b>	<b>68</b>	<b>—</b>	<b>2.811</b>	<b>2.069</b>	<b>694</b>	<b>48</b>
Δ.Δ.Γαρδικίου Σούλι.....	742	677	37	28	—				
Γαρδικιον,το.....	742	677	37	28	—				
Δ.Δ.Γλυκής.....	693	655	28	10	—				
Γλυκή,η.....	428	403	21	4	—				
Ποταμιά,η.....	265	252	7	6	—				
Δ.Δ.Σκανδάλου.....	597	556	21	20	—				
Σκάνδαλον,το.....	268	242	6	20	—				
Αγορά,η.....	205	204	1	—	—				
Μανδρότοπος,ο.....	124	110	14	—	—				
Δ.Δ.Χόικας.....	194	181	3	10	—				
Χόικα,η.....	194	181	3	10	—				
<b>ΔΗΜΟΣ ΜΑΡΓΑΡΙΤΙΟΥ.....</b>	<b>2.819</b>	<b>2.590</b>	<b>111</b>	<b>118</b>	<b>—</b>	<b>3.925</b>	<b>2.590</b>	<b>1.227</b>	<b>108</b>
Δ.Δ.Μαργαρίτου.....	946	866	28	52	—				
Μαργαρίτι,το.....	826	750	27	49	—				
Καλοδίκι,το.....	35	35	—	—	—				
Παλαιόκαστρον,το.....	85	81	1	3	—				
Δ.Δ.Ελευθερίου.....	292	285	—	7	—				
Ελευθέριον,το.....	249	244	—	5	—				
Πυργιον,το.....	43	41	—	2	—				
Δ.Δ.Καρτερίου.....	272	235	28	9	—				
Καρτέριον,το.....	272	235	28	9	—				
Δ.Δ.Καταβόθρας.....	269	267	—	2	—				
Καταβόθρα,η.....	258	256	—	2	—				
Μηλοκοκκιά,η.....	11	11	—	—	—				
Δ.Δ.Μαζαρακιάς.....	498	465	22	11	—				
Μαζαρακιά,η.....	483	451	21	11	—				
Κόδρα,η.....	15	14	1	—	—				
Πάνανα,η.....	—	—	—	—	—				
Δ.Δ.Μεσοβουνίου (της πρώην κοινότητας Αμπελιάς 323102).....	200	192	4	4	—				
Μεσοβούνιον,το.....	200	192	4	4	—				
Δ.Δ.Σπαθαράϊων.....	342	280	29	33	—				
Μόρφιον,το.....	219	186	9	24	—				
Σπαθαράϊοι,οι.....	123	94	20	9	—				
<b>ΔΗΜΟΣ ΠΑΡΑΜΥΘΙΑΣ.....</b>	<b>7.601</b>	<b>6.955</b>	<b>485</b>	<b>161</b>	<b>—</b>	<b>10.926</b>	<b>6.955</b>	<b>3.840</b>	<b>131</b>
Δ.Δ.Παραμυθίας.....	2.919	2.595	258	66	—				
Παραμυθιά,η.....	2.509	2.203	241	65	—				
Άγιος Γεώργιος,ο (Δ.Δ.Παραμυθίας).....	171	160	11	—	—				
Άγιος Δονάτος,ο.....	239	232	6	1	—				
Δ.Δ.Αγίας Κυριακής.....	42	17	3	22	—				
Αγία Κυριακή,η.....	42	17	3	22	—				
Δ.Δ.Αμπελιάς.....	222	221	—	1	—				
Αμπελιά,η.....	174	173	—	1	—				
Άγιος Παντελεήμων,ο.....	1	1	—	—	—				
Ράπιον,το.....	47	47	—	—	—				
Δ.Δ.Γκρίκας.....	199	192	—	7	—				
Γκρίκα,η.....	199	192	—	7	—				
Δ.Δ.Ελαταριάς.....	18	18	—	—	—				
Ελαταριά,η.....	18	18	—	—	—				
Δ.Δ.Ζερβοχωρίου.....	467	457	5	5	—				
Ζερβοχώριον,το.....	164	161	—	3	—				
Ασφάκα,η.....	20	19	—	1	—				



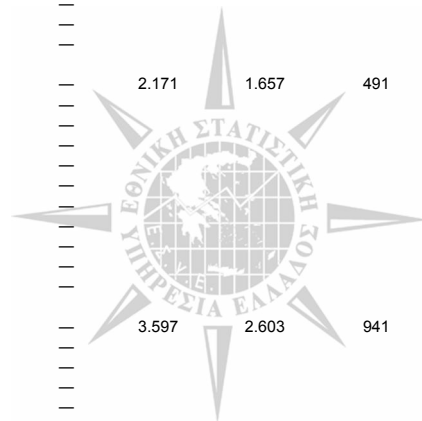
**Πίνακας 1. Μόνιμος πληθυσμός καταμεμημένος σε ομοδημότες, ετεροδημότες και αλλοδαπούς.  
Νόμιμος πληθυσμός καταμεμημένος σε διαμενόντες στο δήμο ή την κοινότητα που είναι δημότες, σε άλλους δήμους και κοινότητες  
και διαμενόντες στο εξωτερικό**

**γ) Δήμοι και κοινότητες, δημοτικά και κοινοτικά διαμερίσματα, οικισμοί**

*Απογραφή πληθυσμού της 18ης Μαρτίου 2001*

(συνέχεια)

Δήμοι/κοινότητες Δημοτικά/κοινοτικά διαμερίσματα Οικισμοί	Μόνιμος πληθυσμός				Νόμιμος πληθυσμός				
	Σύνολο	Ομοδημότες	Ετεροδημότες	Αλλοδαποί	Χωρίς υπηκοότητα - Αδιευκρίνιστη υπηκοότητα	Σύνολο	Διαμενόντες στο δήμο ή την κοινότητα που είναι δημότες	Διαμενόντες σε άλλους δήμους ή κοινότητες	Διαμενόντες στο εξωτερικό
Καμίνιον,το.....	283	277	5	1	—				
Δ.Δ.Καλλιθέας Σουλίου.....	147	137	5	5	—				
Καλλιθέα,η.....	62	55	4	3	—				
Αβαρίτσα,η.....	43	41	—	2	—				
Βρυσπούλα,η.....	42	41	1	—	—				
Δ.Δ.Καρβουναρίου.....	509	489	3	17	—				
Καρβουνάριον,το.....	409	394	3	12	—				
Κυρά Παναγιά,η.....	100	95	—	5	—				
Δ.Δ.Καριωτίου.....	317	282	34	1	—				
Καριώπιον,το.....	317	282	34	1	—				
Δ.Δ.Κρυσταλλοπηγής.....	358	337	13	8	—				
Κεφαλόβρυσον,το.....	193	179	6	8	—				
Κρυσταλλοπηγή,η.....	165	158	7	—	—				
Δ.Δ.Νεοχωρίου.....	498	445	37	16	—				
Νεοχώριον,το.....	169	165	3	1	—				
Άγιος Γεώργιος,ο (Δ.Δ.Νεοχωρίου).....	28	28	—	—	—				
Νεράιδα,η.....	301	252	34	15	—				
Δ.Δ.Ξηρολάφου.....	295	282	7	6	—				
Ξηρόλαφος,ο.....	177	172	3	2	—				
Ραχούλιον,το.....	118	110	4	4	—				
Δ.Δ.Παγκρατών (Παγκρατίου).....	262	167	92	3	—				
Παγκράτι,οι (τ.Παγκράτι,το).....	262	167	92	3	—				
Δ.Δ.Πέντε Εκκλησιών.....	85	80	3	2	—				
Πέντε Εκκλησιά,αι.....	85	80	3	2	—				
Δ.Δ.Πετουσίου.....	61	61	—	—	—				
Πετούσιον,το.....	61	61	—	—	—				
Δ.Δ.Πετροβίτσας.....	71	70	—	1	—				
Πετροβίτσα,η.....	71	70	—	1	—				
Δ.Δ.Πλακωτής.....	129	128	1	—	—				
Πλακωτή,η.....	129	128	1	—	—				
Δ.Δ.Πολυδρόσου.....	86	81	5	—	—				
Πολύδροσον,το.....	86	81	5	—	—				
Δ.Δ.Προδρομίου.....	402	395	7	—	—				
Προδρόμιον,το.....	123	123	—	—	—				
Δαφνούλα,η.....	279	272	7	—	—				
Δ.Δ.Σαλονίκης.....	51	45	6	—	—				
Σαλονίκη,η.....	51	45	6	—	—				
Δ.Δ.Σεβασταύ.....	143	143	—	—	—				
Σεβαστόν,το.....	143	143	—	—	—				
Δ.Δ.Χρυσσαυγής.....	154	148	6	—	—				
Χρυσσαυγή,η.....	154	148	6	—	—				
Δ.Δ.Ψάκας.....	166	165	—	1	—				
Ψάκα,η.....	155	154	—	1	—				
Νουνεσάτιον,το.....	11	11	—	—	—				
<b>ΔΗΜΟΣ ΠΑΡΑΠΟΤΑΜΟΥ.....</b>	<b>1.341</b>	<b>1.239</b>	<b>59</b>	<b>43</b>	<b>—</b>	<b>2.065</b>	<b>1.239</b>	<b>682</b>	<b>144</b>
Δ.Δ.Παραποτάμου.....	1.072	996	53	23	—				
Παραποτάμος,ο.....	809	775	22	12	—				
Άγιος Γεώργιος,ο.....	150	114	28	8	—				
Δράμηση,η.....	113	107	3	3	—				
Δ.Δ.Γεροπλάτανος (της πρώην κοινότητας Πηγαδουλίων 324133).....	57	49	—	8	—				
Γεροπλάτανος,ο.....	57	49	—	8	—				
Δ.Δ.Δρίμισσας (της πρώην κοινότητας Ηγουμενίτσας 321001).....	16	12	4	—	—				
Δρίμιτσα,η.....	16	12	4	—	—				
Δ.Δ.Κορίτιανης.....	196	182	2	12	—				
Κορίτιανη,η.....	50	41	—	9	—				
Δίλοφον,το.....	11	9	2	—	—				
Κάτω Κορίτιανη,η.....	99	98	—	1	—				
Σεμερίζα,η.....	36	34	—	2	—				
<b>ΔΗΜΟΣ ΣΑΓΙΑΔΑΣ.....</b>	<b>2.054</b>	<b>1.657</b>	<b>146</b>	<b>251</b>	<b>—</b>	<b>2.171</b>	<b>1.657</b>	<b>491</b>	<b>23</b>
Δ.Δ.Ασπροκκλησιού.....	531	462	19	50	—				
Ασπροκκλησιον,το.....	531	462	19	50	—				
Δ.Δ.Κεστρίνης.....	310	265	8	37	—				
Κεστρίνη,η.....	310	265	8	37	—				
Δ.Δ.Ραγίου.....	154	145	1	8	—				
Ράγιον,το.....	154	145	1	8	—				
Δ.Δ.Σαγιάδας.....	834	584	110	140	—				
Σαγιάδα,η.....	834	584	110	140	—				
Δ.Δ.Σμέρτου.....	225	201	8	16	—				
Σμέρτος,ο.....	225	201	8	16	—				
<b>ΔΗΜΟΣ ΣΥΒΟΤΩΝ.....</b>	<b>2.908</b>	<b>2.603</b>	<b>131</b>	<b>174</b>	<b>—</b>	<b>3.597</b>	<b>2.603</b>	<b>941</b>	<b>53</b>
Δ.Δ.Πλαταριάς.....	931	798	55	78	—				
Πλαταριά,η.....	931	798	55	78	—				
Βρύση,η.....	—	—	—	—	—				
Δ.Δ.Αργυροτόπου.....	514	497	—	17	—				
Αργυρότοπος,ο.....	293	286	—	7	—				
Πολυμέριον,το.....	221	211	—	10	—				




**Πίνακας 1. Μόνιμος πληθυσμός καταμεμημένος σε ομοδημότες, ετεροδημότες και αλλοδαπούς.  
Νόμιμος πληθυσμός καταμεμημένος σε διαμεινότες στο δήμο ή την κοινότητα που είναι δημότες, σε άλλους δήμους και κοινότητες  
και διαμεινότες στο εξωτερικό**

**γ) Δήμοι και κοινότητες, δημοτικά και κοινοτικά διαμερίσματα, οικισμοί**

*Απογραφή πληθυσμού της 18ης Μαρτίου 2001*

(συνέχεια)

Δήμοι/κοινότητες Δημοτικά/κοινοτικά διαμερίσματα Οικισμοί	Μόνιμος πληθυσμός				Χωρίς υπηκοότητα - Αδιευκρίνηστη υπηκοότητα	Νόμιμος πληθυσμός			
	Σύνολο	Ομοδημότες	Ετεροδημότες	Αλλοδαποί		Σύνολο	Διαμεινότες στο δήμο ή την κοινότητα που είναι δημότες	Διαμεινότες σε άλλους δήμους ή κοινότητες	Διαμεινότες στο εξωτερικό
Δ.Δ.Συβότων.....	887	758	64	65	—				
Σύβοτα,τα.....	887	758	64	65	—				
Δ.Δ.Φασκομηλιάς.....	576	550	12	14	—				
Φασκομηλιά,η.....	340	328	4	8	—				
Σκορπιώνα,η.....	236	222	8	6	—				
ΔΗΜΟΣ ΦΙΛΙΑΤΩΝ.....	7.038	6.119	394	525	—	11.334	6.119	5.094	121
Δ.Δ.Φιλιατών.....	2.440	1.996	244	200	—				
Φιλιάτες,οι.....	2.346	1.910	240	196	—				
Ελάια,η.....	94	86	4	4	—				
Δ.Δ.Αγίου Νικολάου.....	130	113	1	16	—				
Άγιος Νικόλαος,ο.....	130	113	1	16	—				
Δ.Δ.Αγίων Πάντων.....	171	144	2	25	—				
Άγιοι Πάντες,οι.....	91	77	1	13	—				
Παλαιοχώριον,το (Δ.Δ.Αγίων Πάντων).....	80	67	1	12	—				
Δ.Δ.Αετού.....	152	137	5	10	—				
Αετός,ο.....	152	137	5	10	—				
Δ.Δ.Αμπελώνος.....	173	99	2	72	—				
Αμπελών,ο.....	173	99	2	72	—				
Δ.Δ.Αναβρυτού.....	12	9	1	2	—				
Αναβρυτόν,το.....	12	9	1	2	—				
Δ.Δ.Αχλαδέας.....	97	96	1	—	—				
Αχλαδέα,η.....	97	96	1	—	—				
Δ.Δ.Βαβουρίου.....	39	36	2	1	—				
Βαβούριον,το.....	39	36	2	1	—				
Δ.Δ.Βρυσέλλας.....	270	253	—	17	—				
Βρυσέλλα,η.....	270	253	—	17	—				
Δ.Δ.Γαρδικίου (Αγίου Γεωργίου) Φιλιατών.....	35	31	4	—	—				
Μέλισσα,η.....	9	9	—	—	—				
Γαρδικιον,το.....	7	6	1	—	—				
Πέραμα,το.....	19	16	3	—	—				
Δ.Δ.Γρομερίου.....	83	75	8	—	—				
Γρομεριον,το.....	83	75	8	—	—				
Δ.Δ.Γολάς.....	80	73	3	4	—				
Γολά,η.....	63	56	3	4	—				
Ροδοστιβα,η.....	17	17	—	—	—				
Δ.Δ.Καλλιθέας Φιλιατών.....	50	49	1	—	—				
Καλλιθέα,η.....	50	49	1	—	—				
Δ.Δ.Κάτω Ξεχώρου.....	113	109	2	2	—				
Βρυσούλα,η.....	17	17	—	—	—				
Κάτω Ξεχωρον,το.....	13	12	—	1	—				
Ποταμιά,η.....	50	48	2	—	—				
Σίταινα,η.....	19	19	—	—	—				
Σοκολακάτικα,τα.....	14	13	—	1	—				
Δ.Δ.Κεραμίτσης.....	209	192	3	14	—				
Κεραμίτσα,η.....	209	192	3	14	—				
Δ.Δ.Κερασχωρίου.....	141	112	6	23	—				
Κερασχώριον,το.....	97	74	5	18	—				
Μαυρονέριον,το.....	44	38	1	5	—				
Δ.Δ.Κεφαλοχωρίου.....	51	41	5	5	—				
Κεφαλοχώριον,το.....	47	37	5	5	—				
Κοσσυβάτικα,τα.....	4	4	—	—	—				
Δ.Δ.Κοκκινιάς.....	199	177	9	13	—				
Κοκκινιά,η.....	160	145	8	7	—				
Τσατσουλαίικα,τα.....	39	32	1	6	—				
Δ.Δ.Κοκκινολιθάρου.....	100	97	—	3	—				
Κοκκινολιθάρου,το.....	62	62	—	—	—				
Νεροχώριον,το.....	38	35	—	3	—				
Δ.Δ.Κουρεμαδίου.....	34	32	2	—	—				
Κουρεμάδιον,το.....	34	32	2	—	—				
Δ.Δ.Κρουονερίου.....	28	25	1	2	—				
Κρουονέριον,το.....	28	25	1	2	—				
Δ.Δ.Κυπαρίσου.....	179	176	1	2	—				
Κυπάρισσον,το.....	116	114	1	1	—				
Άγιος Αρσένιος,ο.....	63	62	—	1	—				
Δ.Δ.Λεπτοκαρυάς.....	194	187	6	1	—				
Λεπτοκαρυά,η.....	171	166	5	—	—				
Άγια Μαρίνα,η.....	23	21	1	1	—				
Δ.Δ.Λιας.....	81	73	4	4	—				
Λια,η.....	81	73	4	4	—				
Δ.Δ.Λίστας.....	88	71	9	8	—				
Λίστα,η.....	88	71	9	8	—				
Δ.Δ.Μαλουνίου.....	99	97	2	—	—				
Μαλούνιον,το.....	58	58	—	—	—				
Αχούρια Μαλουνίου,τα.....	25	25	—	—	—				
Βελεντζιά Μαλουνίου,τα.....	16	14	2	—	—				
Δ.Δ.Μηλέας.....	39	39	—	—	—				
Μηλέα,η.....	39	39	—	—	—				
Δ.Δ.Ξεχώρου.....	127	114	1	12	—				
Ξεχωρον,το.....	74	72	1	1	—				



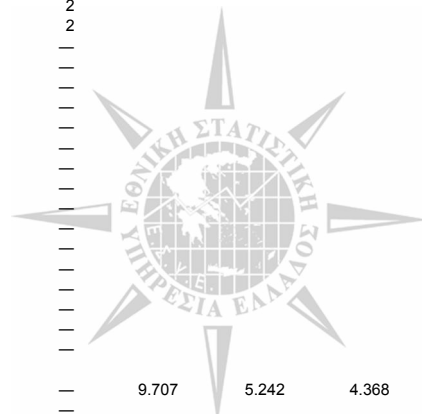
**Πίνακας 1. Μόνιμος πληθυσμός καταμεμημένος σε ομοδημότες, ετεροδημότες και αλλοδαπούς.  
Νόμιμος πληθυσμός καταμεμημένος σε διαμόνοντες στο δήμο ή την κοινότητα που είναι δημότες, σε άλλους δήμους και κοινότητες  
και διαμόνοντες στο εξωτερικό**

**γ) Δήμοι και κοινότητες, δημοτικά και κοινοτικά διαμερίσματα, οικισμοί**

*Απογραφή πληθυσμού της 18ης Μαρτίου 2001*

( συνέχεια )

Δήμοι/κοινότητες Δημοτικά/κοινοτικά διαμερίσματα Οικισμοί	Μόνιμος πληθυσμός					Νόμιμος πληθυσμός			
	Σύνολο	Ομοδημότες	Ετεροδημότες	Αλλοδαποί	Χωρίς υπηκοότητα - Αδιευκρίνιστη υπηκοότητα	Σύνολο	Διαμόνοντες στο δήμο ή την κοινότητα που είναι δημότες	Διαμόνοντες σε άλλους δήμους ή κοινότητες	Διαμόνοντες στο εξωτερικό
Δάφνη,η.....	53	42	—	11	—				
Δ.Δ.Παλαιοκκλησίου.....	82	82	—	—	—				
Άνω Παλαιοκκλησίου,το.....	27	27	—	—	—				
Κάτω Παλαιοκκλησίου,το.....	55	55	—	—	—				
Δ.Δ.Παλαιοχωρίου.....	300	281	4	15	—				
Παλαιοχώριον,το (Δ.Δ.Παλαιοχωρίου).....	240	221	4	15	—				
Δονάτος,ο.....	60	60	—	—	—				
Δ.Δ.Παλαμπά.....	38	32	—	6	—				
Παλαμπάς,ο.....	38	32	—	6	—				
Δ.Δ.Πηγαδούλια.....	131	122	9	—	—				
Πηγαδούλια,τα.....	131	122	9	—	—				
Δ.Δ.Πλαίσου.....	197	161	7	29	—				
Πλάσιον,το.....	126	108	1	17	—				
Κώτσικα,η.....	71	53	6	12	—				
Δ.Δ.Πλατάνου.....	21	20	1	—	—				
Πλάτανος,ο.....	21	20	1	—	—				
Δ.Δ.Ραβενής.....	100	90	10	—	—				
Ραβενή,η.....	100	90	10	—	—				
Δ.Δ.Ριζού.....	85	82	3	—	—				
Ριζόν,το.....	61	61	—	—	—				
Χλομός,ο.....	24	21	3	—	—				
Δ.Δ.Σίδερης.....	123	110	12	1	—				
Σίδηρη,η.....	123	110	12	1	—				
Δ.Δ.Τρικορύφου.....	287	242	17	28	—				
Τρικόρυφον,το.....	244	223	1	20	—				
Φράγμα Καλαμά,το.....	43	19	16	8	—				
Δ.Δ.Τσαμαντά.....	113	106	1	6	—				
Τσαμαντάς,ο.....	84	79	1	4	—				
Καμίτσανη,η.....	29	27	—	2	—				
Δ.Δ.Φανερωμένης.....	26	20	5	1	—				
Φανερωμένη,η.....	26	20	5	1	—				
Δ.Δ.Φοινικίου.....	102	100	—	2	—				
Φοινίκιον,το.....	102	100	—	2	—				
Δ.Δ.Χαραυγής.....	19	18	—	1	—				
Χαραυγή,η.....	10	10	—	—	—				
Αγία Βαρβάρα,η.....	9	8	—	1	—				
<b>ΚΟΙΝΟΤΗΤΑ ΠΕΡΔΙΚΑΣ.....</b>	<b>1.812</b>	<b>1.689</b>	<b>44</b>	<b>79</b>	<b>—</b>	<b>2.138</b>	<b>1.689</b>	<b>439</b>	<b>10</b>
Κ.Δ.Πέρδικας.....	1.812	1.689	44	79	—				
Πέρδικα,η.....	1.715	1.617	31	67	—				
Αρίλλας,ο.....	74	62	1	11	—				
Καραβοστάσι,το.....	23	10	12	1	—				
<b>ΚΟΙΝΟΤΗΤΑ ΣΟΥΛΙΟΥ.....</b>	<b>552</b>	<b>545</b>	<b>7</b>	<b>—</b>	<b>—</b>	<b>1.159</b>	<b>545</b>	<b>597</b>	<b>17</b>
Κ.Δ.Σαμονίδα.....	49	48	1	—	—				
Σαμονίδα,η.....	49	48	1	—	—				
Κ.Δ.Αυλοτόπου.....	191	190	1	—	—				
Αυλότοπος,ο.....	191	190	1	—	—				
Κ.Δ.Κουκουλιών.....	84	84	—	—	—				
Κουκουλιό,οι.....	84	84	—	—	—				
Κ.Δ.Τσαγγαρίου.....	115	112	3	—	—				
Τσαγγάριον,το.....	115	112	3	—	—				
Κ.Δ.Φροσύνης.....	113	111	2	—	—				
Φροσύνη,η.....	113	111	2	—	—				
<b>4.3 ΝΟΜΟΣ ΙΩΑΝΝΙΝΩΝ</b>									
<b>ΔΗΜΟΣ ΙΩΑΝΝΙΝΩΝ.....</b>	<b>75.550</b>	<b>37.656</b>	<b>33.668</b>	<b>4.224</b>	<b>2</b>	<b>47.383</b>	<b>37.656</b>	<b>9.546</b>	<b>181</b>
Δ.Δ.Ιωαννινών.....	67.384	32.390	30.969	4.023	2				
Ιωάννινα,τα.....	67.384	32.390	30.969	4.023	2				
Δ.Δ.Εξοχή (της πρώην κοινότητας Περάματος 331284).....	1.535	942	545	48	—				
Εξοχή,η.....	1.535	942	545	48	—				
Δ.Δ.Μαρμάρων.....	2.234	1.518	676	40	—				
Μάρμαρα,τα.....	654	616	32	6	—				
Άμμος,η.....	160	87	73	—	—				
Καρδαμίτσια,τα.....	1.203	652	517	34	—				
Κάτω Μάρμαρα,τα.....	163	127	36	—	—				
Ολυμπιάδα,η.....	54	36	18	—	—				
Δ.Δ.Νεοχωροπούλου.....	963	627	312	24	—				
Νεοχωρόπουλον,το.....	765	517	227	21	—				
Κάτω Νεοχωρόπουλο,το.....	198	110	85	3	—				
Δ.Δ.Σταυρακίου.....	3.434	2.179	1.166	89	—				
Σταυράκιον,το.....	1.258	973	259	26	—				
Βελισάριος,ο.....	230	105	122	3	—				
Πεντέλη,η.....	416	181	219	16	—				
Τσιφλικόπουλον,το.....	1.530	920	566	44	—				
<b>ΔΗΜΟΣ ΑΓΙΟΥ ΔΗΜΗΤΡΙΟΥ.....</b>	<b>5.488</b>	<b>5.242</b>	<b>152</b>	<b>94</b>	<b>—</b>	<b>9.707</b>	<b>5.242</b>	<b>4.368</b>	<b>97</b>
Δ.Δ.Θεριακησίου.....	399	324	71	4	—				
Αγία Κυριακή,η.....	175	105	70	—	—				



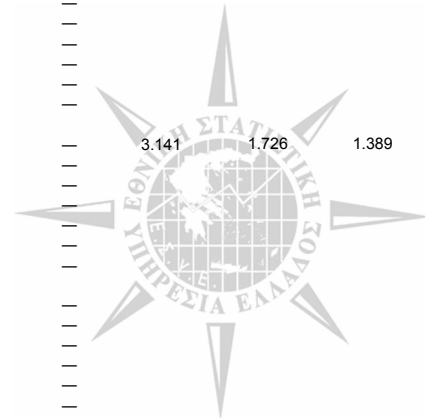
**Πίνακας 1. Μόνιμος πληθυσμός καταμεμημένος σε ομοδημότες, ετεροδημότες και αλλοδαπούς.  
Νόμιμος πληθυσμός καταμεμημένος σε διαμόνοντες στο δήμο ή την κοινότητα που είναι δημότες, σε άλλους δήμους και κοινότητες  
και διαμόνοντες στο εξωτερικό**

**γ) Δήμοι και κοινότητες, δημοτικά και κοινοτικά διαμερίσματα, οικισμοί**

*Απογραφή πληθυσμού της 18ης Μαρτίου 2001*

( συνέχεια )

Δήμοι/κοινότητες Δημοτικά/κοινοτικά διαμερίσματα Οικισμοί	Μόνιμος πληθυσμός				Νόμιμος πληθυσμός				
	Σύνολο	Ομοδημότες	Ετεροδημότες	Αλλοδαποί	Χωρίς υπηκοότητα - Αδιευκρίνιστη υπηκοότητα	Σύνολο	Διαμόνοντες στο δήμο ή την κοινότητα που είναι δημότες	Διαμόνοντες σε άλλους δήμους ή κοινότητες	Διαμόνοντες στο εξωτερικό
Εισόδια Θεοτόκου,τα.....	—	—	—	—	—	—	—	—	—
Θεριακήσιον,το.....	206	201	1	4	—	—	—	—	—
Καννέα,η.....	18	18	—	—	—	—	—	—	—
Δ.Δ.Αβγού.....	331	320	—	11	—	—	—	—	—
Αβγόν,το.....	331	320	—	11	—	—	—	—	—
Δ.Δ.Αγίας Τριάδος.....	63	63	—	—	—	—	—	—	—
Αγία Τριάς,η.....	63	63	—	—	—	—	—	—	—
Δ.Δ.Βαρλαάμ.....	107	99	7	1	—	—	—	—	—
Βαρλαάμ,το.....	107	99	7	1	—	—	—	—	—
Δ.Δ.Βουλιάστης.....	200	200	—	—	—	—	—	—	—
Βουλιάστα,η.....	200	200	—	—	—	—	—	—	—
Δ.Δ.Επισκοπικού.....	281	267	5	9	—	—	—	—	—
Επισκοπικόν,το.....	281	267	5	9	—	—	—	—	—
Δ.Δ.Κοπάνης.....	343	338	3	2	—	—	—	—	—
Κοπάνη,η.....	343	338	3	2	—	—	—	—	—
Δ.Δ.Κουκλεσίου.....	369	365	3	1	—	—	—	—	—
Κουκλέσιον,το.....	76	74	2	—	—	—	—	—	—
Ποταμιά,η.....	293	291	1	1	—	—	—	—	—
Δ.Δ.Κρυφοβού.....	531	514	16	1	—	—	—	—	—
Κάτω Κρυφοβόν,το.....	469	455	13	1	—	—	—	—	—
Κρυφοβόν,το.....	62	59	3	—	—	—	—	—	—
Δ.Δ.Μελιάς.....	81	75	5	1	—	—	—	—	—
Μελιά,η.....	40	35	4	1	—	—	—	—	—
Αγία Παρασκευή,η.....	17	16	1	—	—	—	—	—	—
Λαγκιώτισσα,η.....	24	24	—	—	—	—	—	—	—
Δ.Δ.Μουσιωτίτσας.....	1.076	1.062	4	10	—	—	—	—	—
Νέα Μουσιωτίτσα,η.....	458	454	4	—	—	—	—	—	—
Άνω Μουσιωτίτσα,η.....	21	21	—	—	—	—	—	—	—
Κάτω Μουσιωτίτσα,η.....	539	529	—	10	—	—	—	—	—
Μεσούρα,η.....	58	58	—	—	—	—	—	—	—
Δ.Δ.Μυροδάφνης.....	106	104	1	1	—	—	—	—	—
Μυροδάφνη,η.....	106	104	1	1	—	—	—	—	—
Δ.Δ.Πέρδικας.....	165	162	—	3	—	—	—	—	—
Πέρδικα,η.....	150	147	—	3	—	—	—	—	—
Βασαίικα,τα.....	15	15	—	—	—	—	—	—	—
Δ.Δ.Πεστών.....	146	142	2	2	—	—	—	—	—
Πεστά,τα.....	146	142	2	2	—	—	—	—	—
Δ.Δ.Ραβενίων.....	107	85	10	12	—	—	—	—	—
Ραβένια,τα.....	107	85	10	12	—	—	—	—	—
Δ.Δ.Σερβιανών.....	470	462	6	2	—	—	—	—	—
Σερβιανά,τα.....	181	180	1	—	—	—	—	—	—
Μολυβαδιά,η.....	140	140	—	—	—	—	—	—	—
Ταξιάρχης,ο.....	149	142	5	2	—	—	—	—	—
Δ.Δ.Σκλίβανης.....	332	299	4	29	—	—	—	—	—
Σκλίβανη,η.....	62	60	2	—	—	—	—	—	—
Άγιος Γεώργιος,ο.....	67	56	—	11	—	—	—	—	—
Άγιος Χριστόφορος,ο.....	81	81	—	—	—	—	—	—	—
Κουλουραίικα,τα.....	24	6	—	18	—	—	—	—	—
Προφήτης Ηλίας,ο.....	53	52	1	—	—	—	—	—	—
Ράχη,η.....	13	12	1	—	—	—	—	—	—
Σταυρός,ο.....	16	16	—	—	—	—	—	—	—
Χώρα,η.....	16	16	—	—	—	—	—	—	—
Δ.Δ.Τερόβου.....	381	361	15	5	—	—	—	—	—
Τέροβον,το.....	256	250	3	3	—	—	—	—	—
Ραψαίοι,οι.....	73	72	1	—	—	—	—	—	—
Χάνι Τερόβου,το.....	52	39	11	2	—	—	—	—	—
<b>ΔΗΜΟΣ ΑΝΑΤΟΛΗΣ.....</b>	<b>7.734</b>	<b>4.442</b>	<b>3.059</b>	<b>233</b>	<b>—</b>	<b>5.107</b>	<b>4.442</b>	<b>632</b>	<b>33</b>
Δ.Δ.Ανατολής.....	6.382	3.318	2.928	136	—	—	—	—	—
Ανατολή,η.....	6.382	3.318	2.928	136	—	—	—	—	—
Δ.Δ.Μπάφρας.....	672	609	36	27	—	—	—	—	—
Μπάφρα,η.....	672	609	36	27	—	—	—	—	—
Δ.Δ.Νεοκαισαρείας.....	680	515	95	70	—	—	—	—	—
Νεοκαισαρεία,η.....	680	515	95	70	—	—	—	—	—
<b>ΔΗΜΟΣ ΑΝΑΤΟΛΙΚΟΥ ΖΑΓΟΡΙΟΥ.....</b>	<b>1.814</b>	<b>1.726</b>	<b>73</b>	<b>15</b>	<b>—</b>	<b>3.141</b>	<b>1.726</b>	<b>1.389</b>	<b>26</b>
Δ.Δ.Δεματίου.....	512	482	23	7	—	—	—	—	—
Μηλιωτάδες,οι.....	225	198	21	6	—	—	—	—	—
Αγία Βαρβάρα,η.....	59	59	—	—	—	—	—	—	—
Άγιος Γεώργιος,ο.....	63	62	1	—	—	—	—	—	—
Βουτανασαίοι,οι.....	102	101	1	—	—	—	—	—	—
Δεμάτιον,το.....	63	62	—	1	—	—	—	—	—
Δ.Δ.Αγία Παρασκευή (της πρώην κοινότητας Πέτρας 331290).....	12	12	—	—	—	—	—	—	—
Αγία Παρασκευή,η.....	12	12	—	—	—	—	—	—	—
Δ.Δ.Ανθρακίτη.....	50	42	8	—	—	—	—	—	—
Ανθρακίτης,ο (τ.Καμινιά,η).....	50	42	8	—	—	—	—	—	—
Δ.Δ.Γρεβεντίου.....	162	152	10	—	—	—	—	—	—
Γρεβεντίον,το.....	162	152	10	—	—	—	—	—	—
Άμπελος,η.....	—	—	—	—	—	—	—	—	—




**Πίνακας 1. Μόνιμος πληθυσμός καταμεμημένος σε ομοδημότες, ετεροδημότες και αλλοδαπούς.  
Νόμιμος πληθυσμός καταμεμημένος σε διαμεμόντες στο δήμο ή την κοινότητα που είναι δημότες, σε άλλους δήμους και κοινότητες  
και διαμεμόντες στο εξωτερικό**

**γ) Δήμοι και κοινότητες, δημοτικά και κοινοτικά διαμεμίσματα, οικισμοί**

*Απογραφή πληθυσμού της 18ης Μαρτίου 2001*

( συνέχεια )

Δήμοι/κοινότητες Δημοτικά/κοινοτικά διαμεμίσματα Οικισμοί	Μόνιμος πληθυσμός					Νόμιμος πληθυσμός			
	Σύνολο	Ομοδημότες	Ετεροδημότες	Αλλοδαποί	Χωρίς υπηκοότητα - Αδιευκρίνητη υπηκοότητα	Σύνολο	Διαμεμόντες στο δήμο ή την κοινότητα που είναι δημότες	Διαμεμόντες σε άλλους δήμους ή κοινότητες	Διαμεμόντες στο εξωτερικό
Δ.Δ.Δόλιανης (Νέου Αμαρουσίου).....	75	65	10	—	—				
Δολιανή,η (τ.Νέον Αμαρούσιον,το).....	75	65	10	—	—				
Δ.Δ.Ελατοχωρίου.....	120	119	1	—	—				
Ελατοχώριον,το.....	79	78	1	—	—				
Δίλακκον,το.....	41	41	—	—	—				
Δ.Δ.Ιτέας.....	125	116	8	1	—				
Ιτέα,η.....	63	59	3	1	—				
Λιάπη,η.....	62	57	5	—	—				
Δ.Δ.Καβαλλαρίου.....	44	41	3	—	—				
Καβαλλάριον,το.....	44	41	3	—	—				
Δ.Δ.Καρυών.....	72	68	4	—	—				
Καρυαί,αι.....	72	68	4	—	—				
Δ.Δ.Καστανώνος Ζαγορίου.....	28	25	—	3	—				
Καστανών,ο.....	28	25	—	3	—				
Δ.Δ.Μακρίνου.....	47	46	1	—	—				
Μακρίνον,το.....	47	46	1	—	—				
Δ.Δ.Πέτρα.....	365	364	1	—	—				
Πέτρα,η.....	365	364	1	—	—				
Δ.Δ.Ποταμιά (της πρώην κοινότητας Κρυόβρυσης 331229).....	28	20	4	4	—				
Ποταμιά,η.....	28	20	4	4	—				
Δ.Δ.Τριστένου.....	92	92	—	—	—				
Τρίστενον,το.....	92	92	—	—	—				
Δ.Δ.Φλαμπουραρίου.....	82	82	—	—	—				
Φλαμπουράριον,το.....	82	82	—	—	—				
<b>ΔΗΜΟΣ ΑΝΩ ΚΑΛΑΜΑ.....</b>	<b>2.363</b>	<b>2.128</b>	<b>132</b>	<b>103</b>	<b>—</b>	<b>4.010</b>	<b>2.128</b>	<b>1.854</b>	<b>28</b>
Δ.Δ.Παρακαλάμου.....	947	845	54	48	—				
Παρακάλαμος,ο.....	719	636	36	47	—				
Άνω Παρακάλαμος,ο.....	67	63	4	—	—				
Μοσχομάντσα,η.....	22	19	3	—	—				
Μπολαίικα,τα.....	62	58	3	1	—				
Σταυροδρόμιον,το.....	77	69	8	—	—				
Δ.Δ.Αρετής.....	94	89	3	2	—				
Αρετή,η.....	94	89	3	2	—				
Δ.Δ.Βροντισμένης.....	109	95	10	4	—				
Βροντισμένη,η.....	109	95	10	4	—				
Δ.Δ.Ιερομνήμης.....	118	96	21	1	—				
Ιερομνήμη,η.....	118	96	21	1	—				
Δ.Δ.Καταρράκτου.....	51	46	—	5	—				
Καταρράκτης,ο.....	51	46	—	5	—				
Δ.Δ.Κουκλιών.....	362	345	9	8	—				
Κουκλιοί,οι.....	362	345	9	8	—				
Δ.Δ.Μαζαρακίου.....	222	207	11	4	—				
Μαζαράκιον,το.....	222	207	11	4	—				
Δ.Δ.Μαυρονόρους.....	95	80	14	1	—				
Μαυρονόρος,το.....	95	80	14	1	—				
Δ.Δ.Ρεπετίστης.....	119	102	5	12	—				
Ρεπετίστα,η.....	111	94	5	12	—				
Παηδονιά,η.....	8	8	—	—	—				
Δ.Δ.Ριαχόβου.....	101	97	1	3	—				
Ριάχοβον,το.....	101	97	1	3	—				
Δ.Δ.Σπαριάς.....	145	126	4	15	—				
Σπαριά,η.....	145	126	4	15	—				
<b>ΔΗΜΟΣ ΑΝΩ ΠΩΓΩΝΙΟΥ.....</b>	<b>1.398</b>	<b>1.146</b>	<b>47</b>	<b>205</b>	<b>—</b>	<b>2.683</b>	<b>1.146</b>	<b>1.499</b>	<b>38</b>
Δ.Δ.Κεφαλοβρύσου.....	861	703	15	143	—				
Κεφαλόβρυσον,το.....	861	703	15	143	—				
Δ.Δ.Αγίου Κοσμά.....	35	35	—	—	—				
Άγιος Κοσμάς,ο.....	35	35	—	—	—				
Δ.Δ.Βασιλικού.....	259	219	10	30	—				
Βασιλικόν,το.....	259	219	10	30	—				
Δ.Δ.Κακολάκκου.....	11	11	—	—	—				
Κακόλακκος,ο.....	11	11	—	—	—				
Δ.Δ.Κάτω Μερόπης.....	54	47	1	6	—				
Κάτω Μερόπη,η.....	54	47	1	6	—				
Δ.Δ.Μερόπης.....	6	6	—	—	—				
Μερόπη,η.....	6	6	—	—	—				
Δ.Δ.Παλιοπύργου.....	65	43	13	9	—				
Παλιοπύργος,ο.....	65	43	13	9	—				
Δ.Δ.Ρουψιάς.....	42	37	5	—	—				
Ρουψιά,η.....	42	37	5	—	—				
Δ.Δ.Ωραικάστρου.....	65	45	3	17	—				
Ωραικάστρον,το.....	65	45	3	17	—				
<b>ΔΗΜΟΣ ΔΕΛΒΙΝΑΚΙΟΥ.....</b>	<b>2.345</b>	<b>1.758</b>	<b>303</b>	<b>284</b>	<b>—</b>	<b>3.632</b>	<b>1.758</b>	<b>1.846</b>	<b>28</b>
Δ.Δ.Δελβινάκιου.....	675	527	85	63	—				
Δελβινάκιον,το.....	675	527	85	63	—				
Δ.Δ.Αγίας Μαρίνης.....	131	71	22	38	—				
Αγία Μαρίνα,η.....	131	71	22	38	—				




**Πίνακας 1. Μόνιμος πληθυσμός καταμεμημένος σε ομοδημότες, ετεροδημότες και αλλοδαπούς.  
Νόμιμος πληθυσμός καταμεμημένος σε διαμεμόντες στο δήμο ή την κοινότητα που είναι δημότες, σε άλλους δήμους και κοινότητες  
και διαμεμόντες στο εξωτερικό**

**γ) Δήμοι και κοινότητες, δημοτικά και κοινοτικά διαμεμίσματα, οικισμοί**

*Απογραφή πληθυσμού της 18ης Μαρτίου 2001*

( συνέχεια )

Δήμοι/κοινότητες Δημοτικά/κοινοτικά διαμεμίσματα Οικισμοί	Μόνιμος πληθυσμός				Νόμιμος πληθυσμός				
	Σύνολο	Ομοδημότες	Ετεροδημότες	Αλλοδαποί	Χωρίς υπηκοότητα - Αδιευκρίνιστη υπηκοότητα	Σύνολο	Διαμεμόντες στο δήμο ή την κοινότητα που είναι δημότες	Διαμεμόντες σε άλλους δήμους ή κοινότητες	Διαμεμόντες στο εξωτερικό
Δ.Δ.Αργυροχωρίου.....	30	8	22	—	—				
Αργυροχώριον,το.....	30	8	22	—	—				
Δ.Δ.Βήσσανης.....	345	253	8	84	—				
Βήσσανη,η.....	345	253	8	84	—				
Δ.Δ.Καστανής.....	156	118	33	5	—				
Καστανή,η.....	156	118	33	5	—				
Δ.Δ.Κερασόβου.....	63	38	23	2	—				
Κεράσoβoν,το.....	63	38	23	2	—				
Δ.Δ.Κρουονερίου.....	86	82	3	1	—				
Κρουόνεριον,το.....	86	82	3	1	—				
Δ.Δ.Κτισμάτων.....	234	154	46	34	—				
Κτίσματα,τα.....	225	145	46	34	—				
Νεσχώριον,το.....	9	9	—	—	—				
Δ.Δ.Λίμνης.....	104	77	20	7	—				
Λίμνη,η.....	104	77	20	7	—				
Δ.Δ.Μαυροπούλου.....	148	133	6	9	—				
Μαυρόπουλον,το.....	70	67	3	—	—				
Ζάβροχον,το.....	45	34	3	8	—				
Χρυσόδουλη,η.....	33	32	—	1	—				
Δ.Δ.Ορεινού Ξηροβάτου.....	38	27	2	9	—				
Ορεινό,το.....	18	12	1	5	—				
Ξηρόβαλτον,το.....	20	15	1	4	—				
Δ.Δ.Περιστερίου.....	96	74	22	—	—				
Περιστέριον,το.....	96	74	22	—	—				
Δ.Δ.Ποντικατών.....	34	28	—	6	—				
Ποντικάται,οι.....	34	28	—	6	—				
Δ.Δ.Στρατινίστης.....	63	55	7	1	—				
Στρατίνιστα,η.....	63	55	7	1	—				
Δ.Δ.Τεριαχίου.....	28	25	3	—	—				
Τεριάχιον,το.....	8	7	1	—	—				
Σταυροδρόμιον,το.....	20	18	2	—	—				
Δ.Δ.Φαραγγίου.....	14	14	—	—	—				
Φαράγγιον,το.....	14	14	—	—	—				
Δ.Δ.Χαραυγής.....	100	74	1	25	—				
Χαραυγή,η.....	100	74	1	25	—				
ΔΗΜΟΣ ΔΕΡΒΙΖΙΑΝΩΝ.....	2.379	2.324	35	20	—	5.087	2.324	2.568	195
Δ.Δ.Δερβιζάνων.....	232	218	12	2	—				
Δερβιζάνα,τα.....	232	218	12	2	—				
Δ.Δ.Αλεποχωρίου Μπότσαρη.....	127	123	1	3	—				
Αλεποχώριον,το.....	127	123	1	3	—				
Δ.Δ.Αρδόσεως.....	77	76	—	1	—				
Άρδοσις,η.....	9	9	—	—	—				
Μονόδενηδρον,το.....	68	67	—	1	—				
Δ.Δ.Αχλαδεών.....	278	276	2	—	—				
Αχλαδέαι,αι.....	46	45	1	—	—				
Άνω Αχλαδέαι,αι.....	45	44	1	—	—				
Βαδίστρα,η.....	89	89	—	—	—				
Κολλαιίκα,τα.....	48	48	—	—	—				
Λεπάδιον,το.....	50	50	—	—	—				
Δ.Δ.Βαργιάδων.....	173	172	1	—	—				
Βαργιάδες,οι.....	173	172	1	—	—				
Δ.Δ.Γεωργάνων.....	329	324	2	3	—				
Γεωργάνοι,οι.....	184	183	—	1	—				
Λιβάδιον,το.....	54	54	—	—	—				
Μπάλας,ο.....	91	87	2	2	—				
Δ.Δ.Ελάφου.....	110	106	3	1	—				
Έλαφος,η.....	79	75	3	1	—				
Βάρδας,ο.....	31	31	—	—	—				
Δ.Δ.Μπεστιάς.....	217	209	1	7	—				
Μπεστιά,η.....	115	111	—	4	—				
Κάμπος,ο.....	44	43	1	—	—				
Μουκοβίνα,η.....	58	55	—	3	—				
Δ.Δ.Παλαιοχωρίου Μπότσαρη.....	129	127	2	—	—				
Παλαιοχώριον,το.....	129	127	2	—	—				
Δ.Δ.Πεντολάκκου.....	146	145	—	1	—				
Πεντόλακκος,ο.....	146	145	—	1	—				
Δ.Δ.Ρωμανού.....	256	251	3	2	—				
Ρωμανός,ο.....	256	251	3	2	—				
Δ.Δ.Σεριζιανών.....	66	61	5	—	—				
Σεριζιανά,τα.....	31	26	5	—	—				
Συκέαι,αι.....	35	35	—	—	—				
Δ.Δ.Σιστρονίου.....	177	176	1	—	—				
Σιστρούνιον,το.....	177	176	1	—	—				
Δ.Δ.Σμυρτιάς.....	62	60	2	—	—				
Σμυρτιά,η.....	62	60	2	—	—				
ΔΗΜΟΣ ΔΩΔΩΝΗΣ.....	1.213	1.137	44	32	—	3.518	1.137	2.272	109
Δ.Δ.Δωδώνης.....	178	166	12	—	—				
Μάνδρες,οι.....	96	90	6	—	—				




**Πίνακας 1. Μόνιμος πληθυσμός κατανεμημένος σε ομοδημότες, ετεροδημότες και αλλοδαπούς.  
Νόμιμος πληθυσμός κατανεμημένος σε διαμένοντες στο δήμο ή την κοινότητα που είναι δημότες, σε άλλους δήμους και κοινότητες  
και διαμένοντες στο εξωτερικό**

**γ) Δήμοι και κοινότητες, δημοτικά και κοινοτικά διαμερίσματα, οικισμοί**

Απογραφή πληθυσμού της 18ης Μαρτίου 2001

(συνέχεια)

Δήμοι/κοινότητες Δημοτικά/κοινοτικά διαμερίσματα Οικισμοί	Μόνιμος πληθυσμός					Νόμιμος πληθυσμός			
	Σύνολο	Ομοδημότες	Ετεροδημότες	Αλλοδαποί	Χωρίς υπηκοότητα - Αδιευκρίνηστη υπηκοότητα	Σύνολο	Διαμένοντες στο δήμο ή την κοινότητα που είναι δημότες	Διαμένοντες σε άλλους δήμους ή κοινότητες	Διαμένοντες στο εξωτερικό
Δωδώνη,η.....	82	76	6	—	—				
Δ.Δ.Αγίας Αναστασίας.....	120	111	8	1	—				
Αγία Αναστασία,η.....	91	85	5	1	—				
Ζωοδόχος Πηγή,η.....	29	26	3	—	—				
Δ.Δ.Δραγοψάς.....	44	44	—	—	—				
Δραγοψά,η.....	44	44	—	—	—				
Δ.Δ.Δραμεσιών.....	129	100	11	18	—				
Δραμεσιό,οι.....	129	100	11	18	—				
Δ.Δ.Κωστανιανής.....	128	117	3	8	—				
Κωστανιανή,η.....	107	96	3	8	—				
Μπέρκον,το.....	21	21	—	—	—				
Δ.Δ.Μαντείου.....	122	118	2	2	—				
Μαντείο,το.....	122	118	2	2	—				
Δ.Δ.Μελιγγών.....	274	271	2	1	—				
Μελιγγό,οι.....	250	248	1	1	—				
Αγία Τριάς,η.....	24	23	1	—	—				
Δ.Δ.Πολυγύρου.....	138	137	—	1	—				
Πολύγυρος,ο.....	114	113	—	1	—				
Ελευθεροχώριον,το.....	24	24	—	—	—				
Δ.Δ.Ψήνας.....	80	73	6	1	—				
Ψήνα,η.....	80	73	6	1	—				
<b>ΔΗΜΟΣ ΕΓΝΑΤΙΑΣ.....</b>	<b>2.469</b>	<b>2.395</b>	<b>46</b>	<b>28</b>	<b>—</b>	<b>4.713</b>	<b>2.395</b>	<b>2.272</b>	<b>46</b>
Δ.Δ.Μικρού Περιστερίου.....	223	216	5	2	—				
Μικρόν Περιστερίον,το.....	18	17	1	—	—				
Γαρακάριον,το.....	17	17	—	—	—				
Νέο Γερακάρι,το.....	58	58	—	—	—				
Παλαιοχώριον,το.....	8	8	—	—	—				
Προσήλια,τα.....	—	—	—	—	—				
Ραχούλα,η.....	11	11	—	—	—				
Ταμπούρια,τα.....	111	105	4	2	—				
Δ.Δ.Μεγάλης Γόπιας.....	348	328	12	8	—				
Μεγάλη Γόπια,η.....	174	165	4	5	—				
Μπαλτούμα,η.....	174	163	8	3	—				
Δ.Δ.Μεγάλου Περιστερίου.....	569	546	11	12	—				
Μέγα Περιστερίον,το.....	352	343	1	8	—				
Αμπελάκια,τα.....	75	68	5	2	—				
Καρυόφυτον,το.....	50	49	1	—	—				
Καστρίον,το.....	51	47	4	—	—				
Κερασιά,η.....	12	12	—	—	—				
Μηλέαι,αι.....	29	27	—	2	—				
Δ.Δ.Μικράς Γόπιας.....	239	230	5	4	—				
Μικρά Γόπια,η.....	86	82	4	—	—				
Άγιος Μηνάς,ο.....	41	41	—	—	—				
Μπάτζα,η.....	44	39	1	4	—				
Ριζά,τα.....	23	23	—	—	—				
Σιούτσος,ο.....	45	45	—	—	—				
Δ.Δ.Σίτσανα (της πρώην κοινότητας Πέτρας 331290).....	143	141	2	—	—				
Σίτσανα,τα.....	143	141	2	—	—				
Δ.Δ.Χρυσοβίτης.....	947	934	11	2	—				
Χρυσοβίτσα,η.....	480	469	9	2	—				
Αμπέλια,τα.....	33	33	—	—	—				
Ανάληψη,η.....	180	179	1	—	—				
Μύλοι,οι.....	214	214	—	—	—				
Ξηρικό,το.....	8	8	—	—	—				
Σιωλάδες,οι.....	32	31	1	—	—				
<b>ΔΗΜΟΣ ΕΚΑΛΗΣ.....</b>	<b>1.650</b>	<b>1.521</b>	<b>72</b>	<b>57</b>	<b>—</b>	<b>2.353</b>	<b>1.521</b>	<b>767</b>	<b>65</b>
Δ.Δ.Μεταμόρφωσης (π.Καρυών Ασφάκας).....	688	630	48	10	—				
Καρυαί,αι.....	688	630	48	10	—				
Δ.Δ.Ασφάκας.....	282	269	2	11	—				
Ασφάκα,η.....	282	269	2	11	—				
Δ.Δ.Βατατάδων.....	19	14	1	4	—				
Βατατάδες,οι.....	19	14	1	4	—				
Δ.Δ.Βλαχατάνου.....	39	39	—	—	—				
Βλαχατάνον,το.....	39	39	—	—	—				
Δ.Δ.Γαβρισιών.....	54	49	2	3	—				
Γαβρισιό,οι.....	54	49	2	3	—				
Δ.Δ.Λιγοψάς.....	131	125	2	4	—				
Λιγοψά,η.....	131	125	2	4	—				
Δ.Δ.Πετσαλίου.....	437	395	17	25	—				
Πετσαλίον,το.....	437	395	17	25	—				
<b>ΔΗΜΟΣ ΕΥΡΥΜΕΝΩΝ.....</b>	<b>1.165</b>	<b>1.086</b>	<b>49</b>	<b>30</b>	<b>—</b>	<b>2.105</b>	<b>1.086</b>	<b>1.004</b>	<b>15</b>
Δ.Δ.Κληματιάς.....	626	575	28	23	—				
Κληματιά,η.....	626	575	28	23	—				
Δ.Δ.Βασιλοπούλου.....	116	109	6	1	—				
Βασιλόπουλον,το.....	53	46	6	1	—				
Καστρίον,το.....	63	63	—	—	—				
Δ.Δ.Δελβινακοπούλου.....	44	44	—	—	—				





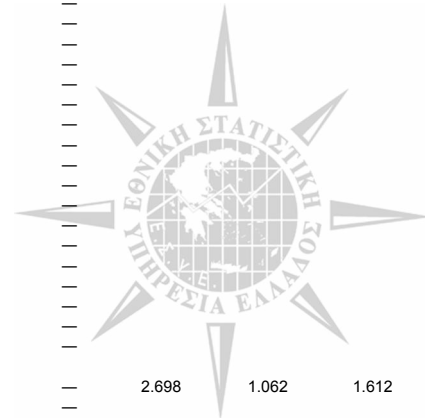
**Πίνακας 1. Μόνιμος πληθυσμός καταμεμημένος σε ομοδημότες, ετεροδημότες και αλλοδαπούς.  
Νόμιμος πληθυσμός καταμεμημένος σε διαμεινόντες στο δήμο ή την κοινότητα που είναι δημότες, σε άλλους δήμους και κοινότητες  
και διαμεινόντες στο εξωτερικό**

**γ) Δήμοι και κοινότητες, δημοτικά και κοινοτικά διαμερίσματα, οικισμοί**

*Απογραφή πληθυσμού της 18ης Μαρτίου 2001*

( συνέχεια )

Δήμοι/κοινότητες Δημοτικά/κοινοτικά διαμερίσματα Οικισμοί	Μόνιμος πληθυσμός					Νόμιμος πληθυσμός			
	Σύνολο	Ομοδημότες	Ετεροδημότες	Αλλοδαποί	Χωρίς υπηκοότητα - Αδιευκρίνηση υπηκοότητα	Σύνολο	Διαμεινόντες στο δήμο ή την κοινότητα που είναι δημότες	Διαμεινόντες σε άλλους δήμους ή κοινότητες	Διαμεινόντες στο εξωτερικό
Δελβινακόπουλον,το.....	38	38	—	—	—				
Σπήλαιον,το.....	6	6	—	—	—				
Δ.Δ.Κοκκινόχωματος.....	57	51	3	3	—				
Κοκκινόχωμα,το.....	57	51	3	3	—				
Δ.Δ.Λευκοθέας.....	80	79	—	1	—				
Λευκοθέα,η.....	80	79	—	1	—				
Δ.Δ.Παλιούρης.....	157	150	5	2	—				
Παλιουρή,η.....	157	150	5	2	—				
Δ.Δ.Ραΐκου.....	24	24	—	—	—				
Ραΐκον,το.....	24	24	—	—	—				
Δ.Δ.Σουλοπούλου.....	61	54	7	—	—				
Σουλόπουλον,το.....	42	36	6	—	—				
Μικρόν Σουλόπουλον,το.....	19	18	1	—	—				
<b>ΔΗΜΟΣ ΖΙΤΣΑΣ.....</b>	<b>1.803</b>	<b>1.671</b>	<b>65</b>	<b>67</b>	<b>—</b>	<b>3.183</b>	<b>1.671</b>	<b>1.431</b>	<b>81</b>
Δ.Δ.Ζίτσης.....	879	814	38	27	—				
Ζίτσα,η.....	756	694	35	27	—				
Μετίσιον,το.....	65	65	—	—	—				
Σακελλαρικών,το.....	58	55	3	—	—				
Δ.Δ.Δαφνοφύτου.....	97	83	1	13	—				
Δαφνοφύτον,το.....	97	83	1	13	—				
Δ.Δ.Καρίτσης.....	333	312	16	5	—				
Καρίτσα,η.....	333	312	16	5	—				
Δ.Δ.Λιθίνου.....	73	63	6	4	—				
Λιθινον,το.....	73	63	6	4	—				
Δ.Δ.Πρωτόπαππα.....	421	399	4	18	—				
Πρωτόπαππας,ο.....	421	399	4	18	—				
<b>ΔΗΜΟΣ ΚΑΛΠΑΚΙΟΥ.....</b>	<b>1.986</b>	<b>1.542</b>	<b>275</b>	<b>169</b>	<b>—</b>	<b>2.875</b>	<b>1.542</b>	<b>1.288</b>	<b>45</b>
Δ.Δ.Καλπακίου.....	720	447	233	40	—				
Καλπάκιον,το.....	519	442	37	40	—				
Λιούμπα,η.....	201	5	196	—	—				
Δ.Δ.'Ανω Ραβενίων.....	107	103	1	3	—				
'Ανω Ραβένια,τα.....	107	103	1	3	—				
Δ.Δ.Γεροπλατάνου.....	147	135	6	6	—				
Γεροπλάτανος,ο.....	147	135	6	6	—				
Δ.Δ.Δολιανών.....	616	484	21	111	—				
Δολιανά,τα.....	508	413	15	80	—				
'Αγιος Γεώργιος Δολιανών,ο (τ.'Αγιος Γεώργιος,ο).....	108	71	6	31	—				
Δ.Δ.Κάτω Ραβενίων.....	99	91	6	2	—				
Κάτω Ραβένια,τα.....	99	91	6	2	—				
Δ.Δ.Μαυροβουνίου.....	23	22	1	—	—				
Μαυροβούνιον,το.....	23	22	1	—	—				
Δ.Δ.Νεγράδων.....	126	118	3	5	—				
Νεγράδες,οι.....	117	116	1	—	—				
Μονή Γεννήσεως Θεοτόκου Βελλάς,η.....	9	2	2	5	—				
Δ.Δ.Χρυσορράχης.....	148	142	4	2	—				
Χρυσορράχη,η.....	148	142	4	2	—				
<b>ΔΗΜΟΣ ΚΑΤΣΑΝΟΧΩΡΙΩΝ.....</b>	<b>2.079</b>	<b>1.985</b>	<b>68</b>	<b>26</b>	<b>—</b>	<b>3.836</b>	<b>1.985</b>	<b>1.835</b>	<b>16</b>
Δ.Δ.Καλεντζίου.....	365	361	3	1	—				
Καλέντζιον,το.....	365	361	3	1	—				
Δ.Δ.Αετορράχης.....	113	97	11	5	—				
Αετορράχη,η.....	38	34	2	2	—				
Λάζαινα,η.....	75	63	9	3	—				
Δ.Δ.Ελληνικού.....	480	464	6	10	—				
Ελληνικόν,το.....	480	464	6	10	—				
Δ.Δ.Κορίτιανης.....	67	65	—	2	—				
Κορίτιανη,η.....	67	65	—	2	—				
Δ.Δ.Μονολιθίου.....	191	175	16	—	—				
Μονολίθιον,το.....	141	125	16	—	—				
'Αγιος Γεώργιος,ο.....	36	36	—	—	—				
Ξηροβούνιον,το.....	14	14	—	—	—				
Δ.Δ.Πηγαδίων.....	148	148	—	—	—				
Πηγάδια,τα.....	148	148	—	—	—				
Δ.Δ.Πλασιών Μαλακασίου.....	210	209	1	—	—				
Πλάισια,τα.....	210	209	1	—	—				
Δ.Δ.Πλατανούσσης.....	399	374	23	2	—				
Πλατανούσσα,η.....	305	282	21	2	—				
Δάφνη,η.....	55	53	2	—	—				
Ζωοδόχος Πηγή,η.....	39	39	—	—	—				
Δ.Δ.Φορτσίου.....	106	92	8	6	—				
Φορτσίον,το.....	23	22	1	—	—				
Κωστήτιον,το.....	24	14	4	6	—				
Νίστορα,η.....	7	7	—	—	—				
Πάτερον,το.....	52	49	3	—	—				
<b>ΔΗΜΟΣ ΚΕΝΤΡΙΚΟΥ ΖΑΓΟΡΙΟΥ.....</b>	<b>1.217</b>	<b>1.062</b>	<b>56</b>	<b>99</b>	<b>—</b>	<b>2.698</b>	<b>1.062</b>	<b>1.612</b>	<b>24</b>
Δ.Δ.Ασπραγγέλων.....	236	213	4	19	—				
Ασπραγγέλοι,οι.....	236	213	4	19	—				



**Πίνακας 1. Μόνιμος πληθυσμός καταμεμημένος σε ομοδημότες, ετεροδημότες και αλλοδαπούς.  
Νόμιμος πληθυσμός καταμεμημένος σε διαμείνοντες στο δήμο ή την κοινότητα που είναι δημότες, σε άλλους δήμους και κοινότητες  
και διαμείνοντες στο εξωτερικό**

**γ) Δήμοι και κοινότητες, δημοτικά και κοινοτικά διαμερίσματα, οικισμοί**

Απογραφή πληθυσμού της 18ης Μαρτίου 2001

( συνέχεια )

Δήμοι/κοινότητες Δημοτικά/κοινοτικά διαμερίσματα Οικισμοί	Μόνιμος πληθυσμός					Νόμιμος πληθυσμός			
	Σύνολο	Ομοδημότες	Ετεροδημότες	Αλλοδαποί	Χωρίς υπηκοότητα - Αδιευκρίνηστη υπηκοότητα	Σύνολο	Διαμείνοντες στο δήμο ή την κοινότητα που είναι δημότες	Διαμείνοντες σε άλλους δήμους ή κοινότητες	Διαμείνοντες στο εξωτερικό
Δ.Δ.Αγίου Μηνά.....	37	36	1	—	—				
Άγιος Μηνάς,ο.....	37	36	1	—	—				
Δ.Δ.Άνω Πεδινών.....	154	125	13	16	—				
Άνω Πεδινά,τα.....	154	125	13	16	—				
Δ.Δ.Αρίστης.....	158	140	8	10	—				
Αρίστη,η.....	124	112	5	7	—				
Βίκος,ο.....	34	28	3	3	—				
Δ.Δ.Βίτσης.....	128	116	4	8	—				
Βίτσα,η.....	128	116	4	8	—				
Δ.Δ.Δικορύφου.....	24	21	3	—	—				
Δικορύφον,το.....	24	21	3	—	—				
Δ.Δ.Διλόφου.....	25	16	6	3	—				
Δίλοφον,το.....	25	16	6	3	—				
Δ.Δ.Διποτάμιου.....	38	34	1	3	—				
Διπόταμον,το.....	38	34	1	3	—				
Δ.Δ.Ελάτης.....	30	26	4	—	—				
Ελάτη,η.....	30	26	4	—	—				
Δ.Δ.Ελαφότοπου.....	85	78	4	3	—				
Ελαφότοπος,ο.....	73	68	4	1	—				
Καλύβια,τα.....	12	10	—	2	—				
Δ.Δ.Καλουτά.....	27	21	1	5	—				
Καλουτάς,ο.....	27	21	1	5	—				
Δ.Δ.Κάτω Πεδινών.....	61	57	1	3	—				
Κάτω Πεδινά,τα.....	61	57	1	3	—				
Δ.Δ.Μανασσή.....	4	4	—	—	—				
Μανασσής,ο.....	4	4	—	—	—				
Δ.Δ.Μεσοβουνίου.....	56	56	—	—	—				
Μεσοβούνιον,το.....	56	56	—	—	—				
Δ.Δ.Μονοδενδρίου.....	154	119	6	29	—				
Μονοδένδριον,το.....	154	119	6	29	—				
<b>ΔΗΜΟΣ ΚΟΝΙΤΣΑΣ.....</b>	<b>5.690</b>	<b>4.771</b>	<b>550</b>	<b>369</b>	<b>—</b>	<b>8.609</b>	<b>4.771</b>	<b>3.803</b>	<b>35</b>
Δ.Δ.Κονίτσης.....	2.869	2.266	405	198	—				
Κόνιτσα,η.....	2.869	2.266	405	198	—				
Δ.Δ.Αγίας Βαρβάρας.....	58	36	11	11	—				
Αγία Βαρβάρα,η.....	27	15	1	11	—				
Πυξαριά,η.....	31	21	10	—	—				
Δ.Δ.Αγίας Παρασκευής.....	313	303	8	2	—				
Αγία Παρασκευή,η.....	313	303	8	2	—				
Δ.Δ.Αετοπέτρας Κονίτσης.....	171	153	1	17	—				
Αετοπέτρα,η.....	171	153	1	17	—				
Δ.Δ.Αηδοχωριού.....	160	102	41	17	—				
Αηδοχωρίον,το.....	160	102	41	17	—				
Δ.Δ.Αμράντου.....	120	75	23	22	—				
Αμράντος,ο.....	110	75	23	12	—				
Λουτρά,τα.....	10	—	—	10	—				
Δ.Δ.Αρμάτων.....	62	62	—	—	—				
Άρματα,τα.....	62	62	—	—	—				
Δ.Δ.Γαναδιού.....	50	43	5	2	—				
Γαναδιόν,το.....	50	43	5	2	—				
Δ.Δ.Ελευθέρου.....	108	104	4	—	—				
Ελευθερον,το.....	108	104	4	—	—				
Δ.Δ.Εξοχής.....	55	55	—	—	—				
Εξοχή,η.....	42	42	—	—	—				
Τράπεζα,η.....	13	13	—	—	—				
Δ.Δ.Ηλιορράχης.....	134	128	2	4	—				
Ηλιορράχη,η.....	134	128	2	4	—				
Δ.Δ.Καβασιλών.....	57	57	—	—	—				
Καβάσιλα,τα.....	57	57	—	—	—				
Δ.Δ.Καλλιθέας.....	191	190	—	1	—				
Καλλιθέα,η.....	191	190	—	1	—				
Δ.Δ.Κλειδωνιάς.....	207	196	2	9	—				
Καλύβια,τα.....	195	184	2	9	—				
Κλειδωνιά,η.....	12	12	—	—	—				
Δ.Δ.Μαζίου.....	328	270	1	57	—				
Μάζιον,το.....	328	270	1	57	—				
Δ.Δ.Μελισσόπετρας.....	94	74	20	—	—				
Μελισσόπετρα,η.....	58	53	5	—	—				
Καλόβρυση,η.....	36	21	15	—	—				
Δ.Δ.Μολίστης.....	69	60	1	8	—				
Μόλιστα,η.....	69	60	1	8	—				
Δ.Δ.Μολυβδοσκεπάστου.....	81	54	15	12	—				
Μολυβδοσκεπάστος,η.....	81	54	15	12	—				
Δ.Δ.Μοναστηρίου.....	23	22	1	—	—				
Μοναστήριον,το.....	23	22	1	—	—				
Δ.Δ.Νικάνορος.....	79	77	2	—	—				
Νικάνωρ,ο.....	79	77	2	—	—				
Δ.Δ.Πάδων.....	29	26	3	—	—				
Πάδες,οι.....	29	26	3	—	—				
Δ.Δ.Παλαισεαλίου.....	87	82	2	3	—				




**Πίνακας 1. Μόνιμος πληθυσμός καταμεμημένος σε ομοδημότες, ετεροδημότες και αλλοδαπούς.  
Νόμιμος πληθυσμός καταμεμημένος σε διαμενόντες στο δήμο ή την κοινότητα που είναι δημότες, σε άλλους δήμους και κοινότητες  
και διαμενόντες στο εξωτερικό**

**γ) Δήμοι και κοινότητες, δημοτικά και κοινοτικά διαμερίσματα, οικισμοί**

*Απογραφή πληθυσμού της 18ης Μαρτίου 2001*

(συνέχεια)

Δήμοι/κοινότητες Δημοτικά/κοινοτικά διαμερίσματα Οικισμοί	Μόνιμος πληθυσμός				Χωρίς υπηκοότητα - Αδιευκρίνηση υπηκοότητα	Νόμιμος πληθυσμός			
	Σύνολο	Ομοδημότες	Ετεροδημότες	Αλλοδαποί		Σύνολο	Διαμενόντες στο δήμο ή την κοινότητα που είναι δημότες	Διαμενόντες σε άλλους δήμους ή κοινότητες	Διαμενόντες στο εξωτερικό
Παλαισελλιον,το.....	87	82	2	3	—				
Δ.Δ.Πηγής.....	203	200	—	3	—				
Πηγή,η.....	203	200	—	3	—				
Δ.Δ.Πουρνιάς.....	70	70	—	—	—				
Πουρνιά,η.....	70	70	—	—	—				
Δ.Δ.Πύργου.....	72	66	3	3	—				
Πύργος,ο.....	72	66	3	3	—				
<b>ΔΗΜΟΣ ΜΑΣΤΟΡΟΧΩΡΙΩΝ.....</b>	<b>1.382</b>	<b>1.122</b>	<b>126</b>	<b>134</b>	<b>—</b>	<b>2.955</b>	<b>1.122</b>	<b>1.803</b>	<b>30</b>
Δ.Δ.Πυρσόγιαννης.....	219	147	24	48	—				
Πυρσόγιαννη,η.....	219	147	24	48	—				
Δ.Δ.Ασημοχωρίου.....	62	39	18	5	—				
Ασημοχώριον,το.....	62	39	18	5	—				
Δ.Δ.Βούρμπιανης.....	93	75	4	14	—				
Βούρμπιανη,η.....	93	75	4	14	—				
Δ.Δ.Γοργοποτάμου.....	60	44	13	3	—				
Γοργοπόταμος,ο.....	60	44	13	3	—				
Δ.Δ.Δροσσηγής.....	115	112	2	1	—				
Δροσσηγή,η.....	115	112	2	1	—				
Δ.Δ.Καστανέας.....	134	121	9	4	—				
Καστανέα,η.....	134	121	9	4	—				
Δ.Δ.Κεφαλοχωρίου.....	216	201	3	12	—				
Κεφαλοχώρι,το.....	216	201	3	12	—				
Δ.Δ.Λαγκάδας.....	161	144	2	15	—				
Λαγκάδα,η.....	161	144	2	15	—				
Δ.Δ.Οξιάς.....	73	60	13	—	—				
Οξιά,η.....	45	34	11	—	—				
Θεοστόκος,η.....	28	26	2	—	—				
Δ.Δ.Πλαγιάς.....	64	58	3	3	—				
Πλαγιά,η.....	64	58	3	3	—				
Δ.Δ.Πληκατίου.....	126	88	16	22	—				
Πληκάτιον,το.....	126	88	16	22	—				
Δ.Δ.Χιονάδων.....	59	33	19	7	—				
Χιονάδες,οι.....	59	33	19	7	—				
<b>ΔΗΜΟΣ ΜΕΤΣΟΒΟΥ.....</b>	<b>4.079</b>	<b>3.734</b>	<b>170</b>	<b>175</b>	<b>—</b>	<b>5.518</b>	<b>3.734</b>	<b>1.752</b>	<b>32</b>
Δ.Δ.Μετσόβου.....	2.963	2.644	155	164	—				
Μετσόβον,το.....	2.963	2.644	155	164	—				
Δ.Δ.Ανηλίου.....	627	616	2	9	—				
Ανήλιον,το.....	627	616	2	9	—				
Δ.Δ.Ανθοχωρίου Μετσόβου.....	244	232	10	2	—				
Ανθοχώριον,το.....	244	232	10	2	—				
Δ.Δ.Βοτονοσίου.....	245	242	3	—	—				
Βοτονόσιον,το.....	245	242	3	—	—				
<b>ΔΗΜΟΣ ΜΟΛΟΣΣΩΝ.....</b>	<b>1.893</b>	<b>1.686</b>	<b>176</b>	<b>31</b>	<b>—</b>	<b>4.744</b>	<b>1.686</b>	<b>2.972</b>	<b>86</b>
Δ.Δ.Βουταρά.....	145	113	31	1	—				
Βουταράς,ο.....	145	113	31	1	—				
Δ.Δ.Αετοπέτρας Δωδώνης.....	88	67	12	9	—				
Αετόπετρα,η.....	79	59	12	8	—				
Κάτω Αετόπετρα,η.....	9	8	—	1	—				
Δ.Δ.Βερενίκης.....	75	75	—	—	—				
Βερενίκη,η.....	17	17	—	—	—				
Βεντερικός,ο.....	16	16	—	—	—				
Κάτω Βερενίκη,η.....	29	29	—	—	—				
Παλαιοχώρα,η.....	13	13	—	—	—				
Δ.Δ.Βροσίνας.....	133	107	26	—	—				
Βροσίνια,η.....	127	102	25	—	—				
'Αγιος Γεώργιος,ο.....	6	5	1	—	—				
Δ.Δ.Βρυσούλας.....	102	52	47	3	—				
Βρυσούλα,η.....	102	52	47	3	—				
Δ.Δ.Γιουργάνιατας.....	71	68	3	—	—				
'Αγιος Χριστόφορος,ο.....	71	68	3	—	—				
Δ.Δ.Γκριμπόβου.....	116	106	8	2	—				
Γκριμπόβον,το.....	94	85	7	2	—				
Σέλτανα,τα.....	22	21	1	—	—				
Δ.Δ.Γρανίτης.....	107	107	—	—	—				
Γρανίτσα,η.....	107	107	—	—	—				
Δ.Δ.Γρανιτοπούλας.....	44	40	—	4	—				
Γρανιτοπούλα,η.....	44	40	—	4	—				
Δ.Δ.Δεσποτικού.....	114	92	14	8	—				
Δεσποτικόν,το.....	114	92	14	8	—				
Δ.Δ.Δοβλά.....	46	46	—	—	—				
Δοβλά,η.....	21	21	—	—	—				
Φτέρη,η (τ.Πτέρη),.....	25	25	—	—	—				
Δ.Δ.Εκκλησχωρίου.....	62	46	16	—	—				
Εκκλησχωρίον,το.....	62	46	16	—	—				
Δ.Δ.Ζαλόγγου.....	156	155	1	—	—				
Ζάλογγον,το.....	65	64	1	—	—				
Κάτω Ζάλογγον,το.....	91	91	—	—	—				



**Πίνακας 1. Μόνιμος πληθυσμός καταμεμημένος σε ομοδημότες, ετεροδημότες και αλλοδαπούς.  
Νόμιμος πληθυσμός καταμεμημένος σε διαμεμόντες στο δήμο ή την κοινότητα που είναι δημότες, σε άλλους δήμους και κοινότητες  
και διαμεμόντες στο εξωτερικό**

**γ) Δήμοι και κοινότητες, δημοτικά και κοινοτικά διαμεμίσματα, οικισμοί**

*Απογραφή πληθυσμού της 18ης Μαρτίου 2001*

( συνέχεια )

Δήμοι/κοινότητες Δημοτικά/κοινοτικά διαμεμίσματα Οικισμοί	Μόνιμος πληθυσμός					Νόμιμος πληθυσμός			
	Σύνολο	Ομοδημότες	Ετεροδημότες	Αλλοδαποί	Χωρίς υπηκοότητα - Αδιευκρίνηση υπηκοότητα	Σύνολο	Διαμεμόντες στο δήμο ή την κοινότητα που είναι δημότες	Διαμεμόντες σε άλλους δήμους ή κοινότητες	Διαμεμόντες στο εξωτερικό
Δ.Δ.Καλοχωρίου.....	70	69	1	—	—				
Καλοχώριον,το.....	70	69	1	—	—				
Δ.Δ.Κουρέντων.....	148	144	3	1	—				
Κούρεντα,τα.....	115	111	3	1	—				
Πετσάλη,η.....	33	33	—	—	—				
Δ.Δ.Πολυδώρου.....	44	40	4	—	—				
Πολύδωρον,το.....	44	40	4	—	—				
Δ.Δ.Ραδοβιζίου.....	133	131	2	—	—				
Ραδοβιζιον,το.....	111	110	1	—	—				
Διχούσιον,το.....	22	21	1	—	—				
Δ.Δ.Ρίζου.....	76	73	3	—	—				
Ρίζον,το.....	76	73	3	—	—				
Δ.Δ.Φωτεινού.....	26	24	2	—	—				
Φωτεινόν,το.....	13	13	—	—	—				
Κουρνορράχη,η.....	13	11	2	—	—				
Δ.Δ.Χίνκας.....	137	131	3	3	—				
Χίνκα,η.....	56	53	1	2	—				
Ζόργιανη,η.....	22	22	—	—	—				
Λάλιζα,η.....	59	56	2	1	—				
<b>ΔΗΜΟΣ ΜΠΙΖΑΝΙΟΥ.....</b>	<b>3.948</b>	<b>2.946</b>	<b>881</b>	<b>121</b>	<b>—</b>	<b>4.466</b>	<b>2.946</b>	<b>1.492</b>	<b>28</b>
Δ.Δ.Πεδινής.....	1.940	1.127	744	69	—				
Πεδινή,η.....	1.745	1.056	636	53	—				
Φτέρη,η.....	43	15	27	1	—				
Χιονιάσα,η.....	152	56	81	15	—				
Δ.Δ.Αμπελείας.....	325	276	38	11	—				
Αμπελεία,η.....	291	264	19	8	—				
Φιλοθέη,η.....	34	12	19	3	—				
Δ.Δ.Ασβεστοχωρίου.....	294	293	—	1	—				
Ασβεστοχώριον,το.....	294	293	—	1	—				
Δ.Δ.Κόντισκας.....	276	260	6	10	—				
Κόντισκα,η.....	250	236	4	10	—				
Συνοικισμός Κόντισκας,ο.....	26	24	2	—	—				
Δ.Δ.Κοσμηράς.....	432	403	20	9	—				
Κοσμηρά,η.....	432	403	20	9	—				
Δ.Δ.Μανολιάσης.....	266	261	2	3	—				
Μανολιάσα,η.....	266	261	2	3	—				
Δ.Δ.Μπιζανίου.....	415	326	71	18	—				
Νέον Μπιζάνιον,το.....	319	236	65	18	—				
Κολωνιάσιον,το.....	96	90	6	—	—				
<b>ΔΗΜΟΣ ΠΑΜΒΩΤΙΔΟΣ.....</b>	<b>9.904</b>	<b>8.714</b>	<b>1.056</b>	<b>134</b>	<b>—</b>	<b>11.457</b>	<b>8.714</b>	<b>2.711</b>	<b>32</b>
Δ.Δ.Κατσικά.....	2.981	2.280	645	56	—				
Κατσικάς,ο.....	2.981	2.280	645	56	—				
Δ.Δ.Ανατολικής.....	128	126	2	—	—				
Ανατολική,η.....	110	109	1	—	—				
Κοτομίστα,η.....	18	17	1	—	—				
Δ.Δ.Βασιλικής.....	490	399	84	7	—				
Βασιλική,η.....	490	399	84	7	—				
Μαβίλλης,ο.....	—	—	—	—	—				
Δ.Δ.Δαφνούλας.....	377	369	8	—	—				
Δαφνούλα,η.....	290	285	5	—	—				
Γουλάς,ο.....	87	84	3	—	—				
Δ.Δ.Δροσχωρίου.....	800	758	19	23	—				
Δροσχωρίον,το.....	800	758	19	23	—				
Δ.Δ.Ηλιοκάλης.....	420	412	7	1	—				
Ηλιοκάλη,η.....	420	412	7	1	—				
Δ.Δ.Καστρίτης.....	671	632	26	13	—				
Καστρίτσα,η.....	671	632	26	13	—				
Δ.Δ.Κουτσελιού.....	1.437	1.301	109	27	—				
Κουτσελιόν,το.....	1.145	1.014	109	22	—				
Γορίτσα,η.....	292	287	—	5	—				
Δ.Δ.Κράφης.....	104	94	10	—	—				
Κράφη,η.....	58	53	5	—	—				
Δρίσκος,ο.....	13	12	1	—	—				
Λερούσκο,το.....	33	29	4	—	—				
Δ.Δ.Λογγάδων.....	859	762	92	5	—				
Λογγάδες,οι.....	859	762	92	5	—				
Δ.Δ.Μουζακαίων.....	441	430	9	2	—				
Μουζακαίοι,οι.....	337	330	6	1	—				
Κυπαρίσσια,τα.....	104	100	3	1	—				
Δ.Δ.Πλατανιάς.....	686	665	21	—	—				
Πλατανιά,η.....	422	408	14	—	—				
Γερακάριον,το.....	50	45	5	—	—				
Καραδήμας,ο.....	214	212	2	—	—				
Δ.Δ.Πλάτανος (της πρώην κοινότητας Πετροβουνίου 331291).....	197	190	7	—	—				
Πλάτανος,ο.....	197	190	7	—	—				
Δ.Δ.Χαροκόπιον (της πρώην κοινότητας Πετροβουνίου 331291).....	313	296	17	—	—				
Χαροκόπιον,το.....	313	296	17	—	—				




**Πίνακας 1. Μόνιμος πληθυσμός καταμεμημένος σε ομοδημότες, ετεροδημότες και αλλοδαπούς.  
Νόμιμος πληθυσμός καταμεμημένος σε διαμενόντες στο δήμο ή την κοινότητα που είναι δημότες, σε άλλους δήμους και κοινότητες  
και διαμενόντες στο εξωτερικό**

**γ) Δήμοι και κοινότητες, δημοτικά και κοινοτικά διαμερίσματα, οικισμοί**

*Απογραφή πληθυσμού της 18ης Μαρτίου 2001*

( συνέχεια )

Δήμοι/κοινότητες Δημοτικά/κοινοτικά διαμερίσματα Οικισμοί	Μόνιμος πληθυσμός				Χωρίς υπηκοότητα - Αδιευκρίνηστη υπηκοότητα	Νόμιμος πληθυσμός			
	Σύνολο	Ομοδημότες	Ετεροδημότες	Αλλοδαποί		Σύνολο	Διαμενόντες στο δήμο ή την κοινότητα που είναι δημότες	Διαμενόντες σε άλλους δήμους ή κοινότητες	Διαμενόντες στο εξωτερικό
ΔΗΜΟΣ ΠΑΣΑΡΩΝΟΣ.....	8.412	6.878	1.150	384	—	9.170	6.878	2.254	38
Δ.Δ.Ελεούσης.....	2.884	2.162	593	129	—				
Ελεούσα,η.....	2.884	2.162	593	129	—				
Δ.Δ.Αγίου Ιωάννου.....	759	437	270	52	—				
Άγιος Ιωάννης,ο.....	759	437	270	52	—				
Δ.Δ.Αναργύρων.....	115	98	4	13	—				
Ανάργυροι,οι.....	115	98	4	13	—				
Δ.Δ.Άνω Λαφίστης.....	358	340	11	7	—				
Άνω Λαφίστα,η.....	358	340	11	7	—				
Δ.Δ.Βαγεντίου.....	73	73	—	—	—				
Βαγεντίον,το.....	73	73	—	—	—				
Δ.Δ.Βουνοπλαγιάς.....	901	714	173	14	—				
Βουνοπλαγιά,η.....	681	548	125	8	—				
Ασπρόχωμα,το.....	170	140	24	6	—				
Μικρό Γαρδίκι,το.....	50	26	24	—	—				
Δ.Δ.Γραμμένου.....	284	237	5	42	—				
Γραμμένον,το.....	284	237	5	42	—				
Δ.Δ.Ζωοδόχου.....	401	365	27	9	—				
Ζωοδόχος,η.....	401	365	27	9	—				
Δ.Δ.Κάτω Λαφίστης.....	413	396	5	12	—				
Κάτω Λαφίστα,η.....	413	396	5	12	—				
Δ.Δ.Λοφίσκου.....	48	45	1	2	—				
Λοφίσκος,ο.....	48	45	1	2	—				
Δ.Δ.Λύγγου.....	110	103	6	1	—				
Λύγγος,ο.....	110	103	6	1	—				
Δ.Δ.Μεγάλου Γαρδικίου.....	213	195	7	11	—				
Μέγα Γαρδικιον,το.....	213	195	7	11	—				
Δ.Δ.Νεοχωρίου.....	259	240	2	17	—				
Νεοχώριον,το.....	259	240	2	17	—				
Δ.Δ.Περάτη.....	53	50	—	3	—				
Περάτης,ο.....	53	50	—	3	—				
Δ.Δ.Πετραλώνων.....	158	151	4	3	—				
Πετράλωνα,τα.....	158	151	4	3	—				
Δ.Δ.Πολυλόφου.....	280	255	5	20	—				
Πολύλοφον,το.....	236	211	5	20	—				
Λυκοστάνη,η.....	44	44	—	—	—				
Δ.Δ.Ροδοτοπίου.....	1.103	1.017	37	49	—				
Ροδοτόπιον,το.....	1.103	1.017	37	49	—				
ΔΗΜΟΣ ΠΕΡΑΜΑΤΟΣ.....	5.611	4.094	1.343	174	—	5.168	4.094	1.057	17
Δ.Δ.Περάμα.....	2.566	1.398	1.082	86	—				
Πέραμα,το.....	2.566	1.398	1.082	86	—				
Δ.Δ.Αμφιθέας.....	569	468	69	32	—				
Αμφιθέα,η.....	569	468	69	32	—				
Δ.Δ.Κρανούλας.....	612	554	50	8	—				
Κρανούλα,η.....	316	291	20	5	—				
Άγιοι Απόστολοι,οι.....	112	93	18	1	—				
Λυκόστομο,το.....	184	170	12	2	—				
Δ.Δ.Κρύας.....	710	609	88	13	—				
Κρύα,η.....	376	306	60	10	—				
Αγία Μαρίνα,η (τ.Λυκοτρίχιον,το).....	334	303	28	3	—				
Δ.Δ.Κρυόβρυση.....	151	149	1	1	—				
Κρυόβρυση,η.....	151	149	1	1	—				
Δ.Δ.Λιγκιάδων.....	183	181	2	—	—				
Λιγκιάδες,οι.....	183	181	2	—	—				
Δ.Δ.Μάζας.....	302	265	10	27	—				
Μάζα,η.....	204	196	3	5	—				
Κήποι,οι.....	98	69	7	22	—				
Δ.Δ.Περιβλέπτου.....	508	460	41	7	—				
Περιβλεπτος,η.....	508	460	41	7	—				
Δ.Δ.Σπόθων (της πρώην κοινότητας Κρυόβρυσης 331229).....	10	10	—	—	—				
Σπόθοι,οι.....	10	10	—	—	—				
ΔΗΜΟΣ ΠΡΑΜΑΝΤΩΝ.....	1.302	1.216	76	10	—	3.131	1.216	1.893	22
Δ.Δ.Πραμάντων.....	1.051	978	63	10	—				
Πράμαντα,τα.....	822	767	45	10	—				
Τσόφελα,η.....	97	87	10	—	—				
Χριστοί,οι.....	132	124	8	—	—				
Δ.Δ.Άμπελοχωρίου.....	110	106	4	—	—				
Άμπελοχώριον,το.....	110	106	4	—	—				
Δ.Δ.Ραφταναίων.....	141	132	9	—	—				
Ραφτανάιοι,οι.....	45	43	2	—	—				
Βουνόρεια,τα.....	12	10	2	—	—				
Ζαλούχος,ο.....	4	4	—	—	—				
Μεγάλη Ράχη,η.....	—	—	—	—	—				
Μυλοκοπεϊόν,το.....	8	8	—	—	—				
Παλαιομοχούσιον,το.....	35	33	2	—	—				
Παλληκάριον,το.....	8	7	1	—	—				




**Πίνακας 1. Μόνιμος πληθυσμός καταμεμημένος σε ομοδημότες, ετεροδημότες και αλλοδαπούς.  
Νόμιμος πληθυσμός καταμεμημένος σε διαμενόντες στο δήμο ή την κοινότητα που είναι δημότες, σε άλλους δήμους και κοινότητες  
και διαμενόντες στο εξωτερικό**

**γ) Δήμοι και κοινότητες, δημοτικά και κοινοτικά διαμερίσματα, οικισμοί**

*Απογραφή πληθυσμού της 18ης Μαρτίου 2001*

( συνέχεια )

Δήμοι/κοινότητες Δημοτικά/κοινοτικά διαμερίσματα Οικισμοί	Μόνιμος πληθυσμός					Νόμιμος πληθυσμός			
	Σύνολο	Ομοδημότες	Ετεροδημότες	Αλλοδαποί	Χωρίς υπηκοότητα - Αδιευκρίνηστη υπηκοότητα	Σύνολο	Διαμενόντες στο δήμο ή την κοινότητα που είναι δημότες	Διαμενόντες σε άλλους δήμους ή κοινότητες	Διαμενόντες στο εξωτερικό
Πλάκα,η.....	27	25	2	—	—				
Ρούγα,η.....	—	—	—	—	—				
Φράζος,ο.....	2	2	—	—	—				
<b>ΔΗΜΟΣ ΣΕΛΛΩΝ.....</b>	<b>1.402</b>	<b>1.354</b>	<b>45</b>	<b>3</b>	<b>—</b>	<b>3.901</b>	<b>1.354</b>	<b>2.512</b>	<b>35</b>
Δ.Δ.Μπαουσιών.....	144	131	12	1	—				
Τύρια,η.....	96	85	10	1	—				
Κολυζωαίοι,οι.....	—	—	—	—	—				
Μπαγαίοι,οι.....	37	35	2	—	—				
Μπαουσιίοι,οι.....	11	11	—	—	—				
Δ.Δ.Αγίου Ανδρέου.....	62	62	—	—	—				
Άγιος Ανδρέας,ο.....	62	62	—	—	—				
Δ.Δ.Αγίου Νικολάου.....	106	103	2	1	—				
Άγιος Νικόλαος,ο.....	85	82	2	1	—				
Παλιουρή,η.....	21	21	—	—	—				
Δ.Δ.Ανθοχωρίου Δωδώνης.....	66	65	1	—	—				
Ανθοχώριον,το.....	66	65	1	—	—				
Δ.Δ.Αρτοπούλας.....	120	114	6	—	—				
Αρτοπούλα,η.....	120	114	6	—	—				
Δ.Δ.Ασπροχωρίου.....	43	42	1	—	—				
Ασπροχώριον,το.....	9	8	1	—	—				
Κάτω Ασπροχώριον,το.....	34	34	—	—	—				
Δ.Δ.Βαλανιδιάς.....	59	56	3	—	—				
Βαλανιδιά,η.....	23	23	—	—	—				
Προφήτης Ηλίας,ο.....	36	33	3	—	—				
Δ.Δ.Ζωπικίου.....	146	139	7	—	—				
Ζωπικόν,το.....	112	107	5	—	—				
Κάτω Ζωπικόν,το.....	34	32	2	—	—				
Δ.Δ.Καταμάχης.....	83	82	1	—	—				
Καταμάχη,η.....	58	58	—	—	—				
Κακόλακκος,ο.....	25	24	1	—	—				
Δ.Δ.Κερασέας.....	83	81	2	—	—				
Κερασέα,η.....	54	54	—	—	—				
Λωζανά,τα.....	29	27	2	—	—				
Δ.Δ.Κουμαριάς.....	111	110	1	—	—				
Κουμαριά,η.....	94	93	1	—	—				
Μπούλμου,η.....	17	17	—	—	—				
Δ.Δ.Λίππας.....	79	75	3	1	—				
Λίππα,η.....	43	42	1	—	—				
Ανάληψη,η.....	13	12	—	1	—				
Κάτω Λίππα,η.....	23	21	2	—	—				
Δ.Δ.Παρδαλίτσης.....	78	77	1	—	—				
Παρδαλίτσα,η.....	55	54	1	—	—				
Πηλογρανίτσα,η.....	23	23	—	—	—				
Δ.Δ.Πλατανίων.....	105	101	4	—	—				
Πλατάνια,τα.....	105	101	4	—	—				
Δ.Δ.Σενίκου.....	117	116	1	—	—				
Σενίκον,το.....	61	61	—	—	—				
Δομολεσσά,η.....	37	37	—	—	—				
Μικροχώριον,το.....	19	18	1	—	—				
<b>ΔΗΜΟΣ ΤΖΟΥΜΕΡΚΩΝ.....</b>	<b>648</b>	<b>636</b>	<b>11</b>	<b>1</b>	<b>—</b>	<b>2.888</b>	<b>636</b>	<b>2.224</b>	<b>28</b>
Δ.Δ.Χουλιαράδων.....	119	115	3	1	—				
Χουλιαράδες,οι.....	119	115	3	1	—				
Δ.Δ.Βαππιστού.....	114	114	—	—	—				
Βαππιστής,ο.....	114	114	—	—	—				
Δ.Δ.Κέδρου (της πρώην κοινότητας Πετροβουνίου 331291).....	26	26	—	—	—				
Κέδρος,ο.....	26	26	—	—	—				
Δ.Δ.Μιχαλιτσίου.....	166	164	2	—	—				
Μιχαλιτσιον,το.....	166	164	2	—	—				
Δ.Δ.Παλαιχωρίου Σιράκου.....	66	65	1	—	—				
Παλαιχωρίον,το.....	66	65	1	—	—				
Δ.Δ.Πετροβουνιον.....	65	62	3	—	—				
Πετροβούνιον,το.....	65	62	3	—	—				
Δ.Δ.Ποτισκίων (της πρώην κοινότητας Πετροβουνίου 331291).....	42	42	—	—	—				
Ποτιστικά,τα.....	42	42	—	—	—				
Δ.Δ.Προσήλιου.....	50	48	2	—	—				
Προσήλιον,το.....	50	48	2	—	—				
<b>ΔΗΜΟΣ ΤΥΜΦΗΣ.....</b>	<b>1.006</b>	<b>897</b>	<b>33</b>	<b>76</b>	<b>—</b>	<b>2.459</b>	<b>897</b>	<b>1.546</b>	<b>16</b>
Δ.Δ.Τσεπελόβου.....	348	305	12	31	—				
Τσεπέλοβον,το.....	348	305	12	31	—				
Δ.Δ.Βραδέτου.....	12	11	—	1	—				
Βραδέτον,το.....	12	11	—	1	—				
Δ.Δ.Βρυσχωρίου.....	58	57	1	—	—				
Βρυσχωρίον,το.....	58	57	1	—	—				
Δ.Δ.Ηλιοχωρίου.....	36	34	2	—	—				
Ηλιοχώριον,το.....	36	34	2	—	—				
Δ.Δ.Κατεσόβου.....	36	36	—	—	—				




**Πίνακας 1. Μόνιμος πληθυσμός καταμεμημένος σε ομοδημότες, ετεροδημότες και αλλοδαπούς.  
Νόμιμος πληθυσμός καταμεμημένος σε διαμεμόντες στο δήμο ή την κοινότητα που είναι δημότες, σε άλλους δήμους και κοινότητες  
και διαμεμόντες στο εξωτερικό**

**γ) Δήμοι και κοινότητες, δημοτικά και κοινοτικά διαμεμρίσματα, οικισμοί**

*Απογραφή πληθυσμού της 18ης Μαρτίου 2001*

*( συνέχεια )*

Δήμοι/κοινότητες Δημοτικά/κοινοτικά διαμεμρίσματα Οικισμοί	Μόνιμος πληθυσμός					Νόμιμος πληθυσμός			
	Σύνολο	Ομοδημότες	Ετεροδημότες	Αλλοδαποί	Χωρίς υπηκοότητα - Αδιευκρίνιστη υπηκοότητα	Σύνολο	Διαμεμόντες στο δήμο ή την κοινότητα που είναι δημότες	Διαμεμόντες σε άλλους δήμους ή κοινότητες	Διαμεμόντες στο εξωτερικό
Καπέσοβον,το.....	36	36	—	—	—				
Δ.Δ.Κήπων.....	69	64	2	3	—				
Κήποι,οι.....	69	64	2	3	—				
Δ.Δ.Κουκκουλιού.....	40	36	2	2	—				
Κουκκούλιον,το.....	40	36	2	2	—				
Δ.Δ.Λαίστης.....	104	65	7	32	—				
Λαίστα,η.....	104	65	7	32	—				
Δ.Δ.Λεπτοκαρυάς Ζαγορίου.....	45	39	—	6	—				
Λεπτοκαρυά,η.....	45	39	—	6	—				
Δ.Δ.Νεγάδων.....	20	19	—	1	—				
Νεγάδες,οι.....	20	19	—	1	—				
Δ.Δ.Σκαμνελλίου.....	163	158	5	—	—				
Σκαμνελλιον,το.....	163	158	5	—	—				
Δ.Δ.Φραγκάδων.....	75	73	2	—	—				
Φραγκάδες,οι.....	75	73	2	—	—				
ΚΟΙΝΟΤΗΤΑ ΑΕΤΟΜΗΛΙΤΣΗΣ.....	39	10	28	1	—	185	10	171	4
Κ.Δ.Αετομηλίτσης.....	39	10	28	1	—				
Αετομηλίτσα,η.....	39	10	28	1	—				
ΚΟΙΝΟΤΗΤΑ ΒΑΘΥΠΕΔΟΥ.....	31	28	3	—	—	290	28	262	—
Κ.Δ.Βαθυπέδου.....	31	28	3	—	—				
Βαθύπεδον,το.....	31	28	3	—	—				
ΚΟΙΝΟΤΗΤΑ ΒΟΒΟΥΣΗΣ.....	150	142	3	5	—	280	142	138	—
Κ.Δ.Βοβούσης.....	150	142	3	5	—				
Βοβούσα,η.....	150	142	3	5	—				
ΚΟΙΝΟΤΗΤΑ ΔΙΣΤΡΑΤΟΥ.....	420	402	11	7	—	646	402	236	8
Κ.Δ.Διστράτου.....	420	402	11	7	—				
Διστράτον,το.....	420	402	11	7	—				
ΚΟΙΝΟΤΗΤΑ ΚΑΛΑΡΙΤΩΝ.....	89	81	4	4	—	555	81	473	1
Κ.Δ.Καλαριτών.....	89	81	4	4	—				
Καλαρίται,οι.....	41	37	4	—	—				
Μυστράς,ο.....	48	44	—	4	—				
ΚΟΙΝΟΤΗΤΑ ΛΑΒΔΑΝΗΣ.....	123	90	26	7	—	212	90	122	—
Κ.Δ.Λάβδανης.....	81	64	10	7	—				
Λάβδανη,η.....	55	41	7	7	—				
Βρίστοβον,το.....	20	17	3	—	—				
Κάτω Λάβδανη,η.....	6	6	—	—	—				
Κ.Δ.Διμοκορίου.....	42	26	16	—	—				
Διμοκορίον,το.....	21	14	7	—	—				
Ψηλόκαστρον,το.....	21	12	9	—	—				
ΚΟΙΝΟΤΗΤΑ ΜΑΤΣΟΥΚΙΟΥ.....	167	162	4	1	—	713	162	551	—
Κ.Δ.Ματσουκίου.....	167	162	4	1	—				
Ματσούκιον,το.....	167	162	4	1	—				
ΚΟΙΝΟΤΗΤΑ ΜΗΛΕΑΣ.....	629	588	27	14	—	823	588	235	—
Κ.Δ.Μηλέας.....	629	588	27	14	—				
Μηλέα,η.....	629	588	27	14	—				
ΚΟΙΝΟΤΗΤΑ ΝΗΣΟΥ ΙΩΑΝΝΙΝΩΝ.....	354	344	10	—	—	591	344	244	3
Κ.Δ.Νήσου Ιωαννίνων (νήσος).....	354	344	10	—	—				
Νήσος Ιωαννίνων,η.....	354	344	10	—	—				
ΚΟΙΝΟΤΗΤΑ ΠΑΠΙΓΚΟΥ.....	161	113	36	12	—	337	113	221	3
Κ.Δ.Παπίγκου.....	161	113	36	12	—				
Πάπιγκον,το.....	130	95	23	12	—				
Μικρόν Πάπιγκον,το.....	31	18	13	—	—				
ΚΟΙΝΟΤΗΤΑ ΠΩΓΩΝΙΑΝΗΣ.....	772	328	105	339	—	641	328	308	5
Κ.Δ.Πωγωνιανής.....	478	197	38	243	—				
Πωγωνιανή,η.....	478	197	38	243	—				
Κ.Δ.Δολού.....	62	42	11	9	—				
Δολόν,το.....	62	42	11	9	—				
Κ.Δ.Δρυμάδων.....	139	64	30	45	—				
Δρυμάδες,αι.....	139	64	30	45	—				
Κ.Δ.Σταυροσκιάδιου.....	93	25	26	42	—				
Σταυροσκιάδιον,το.....	93	25	26	42	—				
ΚΟΙΝΟΤΗΤΑ ΣΙΡΑΚΟΥ.....	45	34	11	—	—	1.087	34	1.048	5
Κ.Δ.Σιράκου.....	45	34	11	—	—				
Σιράκον,το.....	45	34	11	—	—				
ΚΟΙΝΟΤΗΤΑ ΦΟΥΡΚΑΣ.....	117	96	16	5	—	280	96	178	6
Κ.Δ.Φούρκας.....	117	96	16	5	—				
Φούρκα,η.....	117	96	16	5	—				




**Πίνακας 1. Μόνιμος πληθυσμός κατανεμημένος σε ομοδημότες, ετεροδημότες και αλλοδαπούς.  
Νόμιμος πληθυσμός κατανεμημένος σε διαμένοντες στο δήμο ή την κοινότητα που είναι δημότες, σε άλλους δήμους και κοινότητες  
και διαμένοντες στο εξωτερικό**

**γ) Δήμοι και κοινότητες, δημοτικά και κοινοτικά διαμερίσματα, οικισμοί**

*Απογραφή πληθυσμού της 18ης Μαρτίου 2001*

(συνέχεια)

Δήμοι/κοινότητες Δημοτικά/κοινοτικά διαμερίσματα Οικισμοί	Μόνιμος πληθυσμός					Νόμιμος πληθυσμός			
	Σύνολο	Ομοδημότες	Ετεροδημότες	Αλλοδαποί	Χωρίς υπηκοότητα - Αδιευκρίνηστη υπηκοότητα	Σύνολο	Διαμένοντες στο δήμο ή την κοινότητα που είναι δημότες	Διαμένοντες σε άλλους δήμους ή κοινότητες	Διαμένοντες στο εξωτερικό
<b>4.4 ΝΟΜΟΣ ΠΡΕΒΕΖΗΣ</b>									
ΔΗΜΟΣ ΠΡΕΒΕΖΗΣ.....	19.984	13.430	4.926	1.628	—	17.934	13.430	4.440	64
Δ.Δ.Πρεβέζης.....	18.289	11.995	4.793	1.501	—	—	—	—	—
Πρέβεζα,η.....	16.894	10.898	4.534	1.462	—	—	—	—	—
Άγιος Θωμάς,ο.....	338	300	36	2	—	—	—	—	—
Καλαμίτσι,το.....	71	67	—	4	—	—	—	—	—
Νεοχώριον,το.....	246	199	36	11	—	—	—	—	—
Ψαθάκι,το.....	740	531	187	22	—	—	—	—	—
Δ.Δ.Μιχαλίτσιου.....	322	300	17	5	—	—	—	—	—
Μιχαλίτσιον,το.....	267	249	15	3	—	—	—	—	—
Άγιος Νικόλαος,ο.....	55	51	2	2	—	—	—	—	—
Δ.Δ.Μύτικα.....	858	695	98	65	—	—	—	—	—
Μύτικας,ο.....	858	695	98	65	—	—	—	—	—
Δ.Δ.Νικοπόλεως.....	290	280	5	5	—	—	—	—	—
Νικόπολις,η.....	274	266	5	3	—	—	—	—	—
Μάζωμα,το.....	16	14	—	2	—	—	—	—	—
Δ.Δ.Φλαμπούρων.....	225	160	13	52	—	—	—	—	—
Φλάμπουρα,τα.....	225	160	13	52	—	—	—	—	—
ΔΗΜΟΣ ΑΝΩΓΕΙΟΥ.....	1.291	1.197	24	70	—	2.116	1.197	890	29
Δ.Δ.Γοργόμυλου.....	884	826	17	41	—	—	—	—	—
Γοργόμυλος,ο.....	51	48	3	—	—	—	—	—	—
Αγία Παρασκευή,η.....	46	43	3	—	—	—	—	—	—
Βαθύ,το.....	111	98	1	12	—	—	—	—	—
Γεροπλάτανος,ο.....	65	65	—	—	—	—	—	—	—
Γκούρα,η.....	36	36	—	—	—	—	—	—	—
Καστρίον,το.....	124	124	—	—	—	—	—	—	—
Μαρκάται,οι.....	45	44	1	—	—	—	—	—	—
Νέος Γοργόμυλος,ο.....	278	262	5	11	—	—	—	—	—
Ξηρόκαμπος,ο.....	90	75	3	12	—	—	—	—	—
Χαλίκια,τα.....	38	31	1	6	—	—	—	—	—
Δ.Δ.Ανωγείου.....	249	216	4	29	—	—	—	—	—
Ανώγειον,το.....	43	42	1	—	—	—	—	—	—
Άνω Δρυμών,ο.....	206	174	3	29	—	—	—	—	—
Δ.Δ.Τσαγκαροπούλου.....	158	155	3	—	—	—	—	—	—
Τσαγκαρόπουλον,το.....	122	120	2	—	—	—	—	—	—
Δρυμών,ο.....	36	35	1	—	—	—	—	—	—
ΔΗΜΟΣ ΖΑΛΟΓΓΟΥ.....	4.893	4.449	170	274	—	7.054	4.449	2.589	16
Δ.Δ.Καναλίου.....	1.326	1.130	75	121	—	—	—	—	—
Κανάλιον,το.....	897	746	58	93	—	—	—	—	—
Καστροσυκιά,η.....	209	181	5	23	—	—	—	—	—
Μάζιον,το.....	49	48	1	—	—	—	—	—	—
Νέα Θέσις,η.....	101	87	9	5	—	—	—	—	—
Πήδημα Κυράς,το.....	70	68	2	—	—	—	—	—	—
Δ.Δ.Βράχου.....	361	335	15	11	—	—	—	—	—
Βράχος,ο.....	131	129	2	—	—	—	—	—	—
Λυγιά,η.....	189	173	5	11	—	—	—	—	—
Παραλία,η.....	41	33	8	—	—	—	—	—	—
Δ.Δ.Εκκλησιών.....	90	83	—	7	—	—	—	—	—
Εκκλησιές,οι.....	90	83	—	7	—	—	—	—	—
Δ.Δ.Καμαρίνας.....	330	294	15	21	—	—	—	—	—
Καμαρίνα,η.....	323	294	8	21	—	—	—	—	—
Προφήτης Ηλίας,ο.....	7	—	7	—	—	—	—	—	—
Δ.Δ.Κρυσπηγής.....	244	239	—	5	—	—	—	—	—
Κρυσπηγή,η.....	244	239	—	5	—	—	—	—	—
Δ.Δ.Μυρσίνης.....	356	342	5	9	—	—	—	—	—
Μυρσίνη,η.....	121	116	1	4	—	—	—	—	—
Κάτω Μυρσίνη,η.....	122	115	3	4	—	—	—	—	—
Μεγαδένδρον,το.....	113	111	1	1	—	—	—	—	—
Δ.Δ.Νέας Σαμψούντος.....	619	572	21	26	—	—	—	—	—
Νέα Σαμψούς,η.....	619	572	21	26	—	—	—	—	—
Δ.Δ.Νέας Σινώπης.....	1.033	933	31	69	—	—	—	—	—
Νέα Σινώπη,η.....	682	612	23	47	—	—	—	—	—
Αρχάγγελος,ο.....	351	321	8	22	—	—	—	—	—
Δ.Δ.Ριζών.....	160	151	5	4	—	—	—	—	—
Ριζά,τα.....	107	102	2	3	—	—	—	—	—
Κάτω Ριζά,τα.....	53	49	3	1	—	—	—	—	—
Δ.Δ.Χειμαδιού.....	374	370	3	1	—	—	—	—	—
Χειμαδιόν,το.....	374	370	3	1	—	—	—	—	—
ΔΗΜΟΣ ΘΕΣΠΡΩΤΙΚΟΥ.....	4.944	4.634	172	138	—	8.226	4.634	3.559	33
Δ.Δ.Θεσπρωτικού.....	1.678	1.555	81	42	—	—	—	—	—
Θεσπρωτικόν,το.....	1.678	1.555	81	42	—	—	—	—	—
Δ.Δ.Άσσου.....	392	380	3	9	—	—	—	—	—
Άσσος,ο.....	187	184	3	—	—	—	—	—	—
Κεράσοβον,το.....	205	196	—	9	—	—	—	—	—
Δ.Δ.Γαλατά.....	351	325	3	23	—	—	—	—	—






**Πίνακας 1. Μόνιμος πληθυσμός κατανεμημένος σε ομοδημότες, ετεροδημότες και αλλοδαπούς.  
Νόμιμος πληθυσμός κατανεμημένος σε διαμένοντες στο δήμο ή την κοινότητα που είναι δημότες, σε άλλους δήμους και κοινότητες  
και διαμένοντες στο εξωτερικό**

**γ) Δήμοι και κοινότητες, δημοτικά και κοινοτικά διαμερίσματα, οικισμοί**

*Απογραφή πληθυσμού της 18ης Μαρτίου 2001*

( συνέχεια )

Δήμοι/κοινότητες Δημοτικά/κοινοτικά διαμερίσματα Οικισμοί	Μόνιμος πληθυσμός					Νόμιμος πληθυσμός			
	Σύνολο	Ομοδημότες	Ετεροδημότες	Αλλοδαποί	Χωρίς υπηκοότητα - Αδιευκρίνιστη υπηκοότητα	Σύνολο	Διαμένοντες στο δήμο ή την κοινότητα που είναι δημότες	Διαμένοντες σε άλλους δήμους ή κοινότητες	Διαμένοντες στο εξωτερικό
Γαλατάς,ο.....	130	125	3	2	—				
Άγιος Σάββας,ο.....	43	37	—	6	—				
Ζερόν,το.....	178	163	—	15	—				
Δ.Δ.Μελιανών.....	303	247	46	10	—				
Μελιανά,τα.....	303	247	46	10	—				
Δ.Δ.Νικολιτσίου.....	410	408	—	2	—				
Νικολίτσιον,το.....	304	302	—	2	—				
Ελαία,η.....	63	63	—	—	—				
Πλατάνια,τα.....	43	43	—	—	—				
Δ.Δ.Παππαδατών.....	791	739	18	34	—				
Παππαδάται,αι.....	561	511	17	33	—				
Άγιοι Απόστολοι,οι.....	123	122	1	—	—				
Γαλήνη,η.....	107	106	—	1	—				
Δ.Δ.Πολυσταφύλου.....	277	261	5	11	—				
Πολυστάφυλον,το.....	191	176	5	10	—				
Αγία Τριάδα,η.....	86	85	—	1	—				
Δ.Δ.Ριζοβουνίου.....	742	719	16	7	—				
Ριζοβούνιον,το.....	716	694	16	6	—				
Ζηρόπολη,η.....	26	25	—	1	—				
<b>ΔΗΜΟΣ ΛΟΥΡΟΥ.....</b>	<b>5.260</b>	<b>4.829</b>	<b>218</b>	<b>213</b>	<b>—</b>	<b>7.331</b>	<b>4.829</b>	<b>2.480</b>	<b>22</b>
Δ.Δ.Λούρου.....	2.152	1.894	166	92	—				
Λούρος,ο.....	2.152	1.894	166	92	—				
Δ.Δ.Άνω Ράχη.....	263	252	1	10	—				
Άνω Ράχη,η.....	263	252	1	10	—				
Δ.Δ.Βρυσούλας.....	215	194	10	11	—				
Βρυσούλα,η.....	215	194	10	11	—				
Δ.Δ.Κοτσανοπούλου.....	308	293	5	10	—				
Άνω Κοτσανόπουλον,το.....	198	190	5	3	—				
Κάτω Κοτσανόπουλον,το.....	110	103	—	7	—				
Δ.Δ.Νέου Σφηνωτού (Σφηνωτού).....	92	84	2	6	—				
Νέον Σφηνωτόν,το.....	92	84	2	6	—				
Δ.Δ.Ρευματιάς.....	150	145	5	—	—				
Ρευματιά,η.....	75	72	3	—	—				
Κάτω Ρευματιά,η.....	75	73	2	—	—				
Δ.Δ.Σκιαδά.....	155	149	5	1	—				
Σκιαδάς,ο.....	103	100	3	—	—				
Αλώνι,το.....	28	26	2	—	—				
Κονάτες,οι.....	24	23	—	1	—				
Δ.Δ.Στεφάνης.....	514	495	9	10	—				
Στεφάνη,η.....	514	495	9	10	—				
Δ.Δ.Τρίκαστρον.....	22	22	—	—	—				
Τρίκαστρον,το.....	22	22	—	—	—				
Δ.Δ.Ωρωπού.....	1.389	1.301	15	73	—				
Νέος Ωρωπός,ο.....	1.389	1.301	15	73	—				
<b>ΔΗΜΟΣ ΠΑΡΓΑΣ.....</b>	<b>3.846</b>	<b>3.332</b>	<b>161</b>	<b>353</b>	<b>—</b>	<b>4.447</b>	<b>3.332</b>	<b>1.100</b>	<b>15</b>
Δ.Δ.Πάργας.....	2.284	1.873	146	265	—				
Πάργα,η.....	2.022	1.647	119	256	—				
Αγία Κυριακή,η.....	198	181	14	3	—				
Άγιος Γεώργιος,ο.....	30	22	8	—	—				
Μαράς,ο.....	8	4	1	3	—				
Παναγία,η (νησίς).....	—	—	—	—	—				
Χρυσογιάλι,το.....	26	19	4	3	—				
Δ.Δ.Αγιάς.....	829	789	3	37	—				
Αγιά,η.....	823	783	3	37	—				
Σαρακίνο,το.....	6	6	—	—	—				
Δ.Δ.Ανθούσης.....	676	614	11	51	—				
Ανθούσα,η.....	614	555	10	49	—				
Τρίκορφον,το.....	62	59	1	2	—				
Δ.Δ.Λιβαδαρίου.....	57	56	1	—	—				
Βρύσαι,αι.....	20	19	1	—	—				
Λιβαδάριον,το.....	37	37	—	—	—				
<b>ΔΗΜΟΣ ΦΑΝΑΡΙΟΥ.....</b>	<b>8.751</b>	<b>8.118</b>	<b>251</b>	<b>382</b>	<b>—</b>	<b>10.936</b>	<b>8.118</b>	<b>2.691</b>	<b>127</b>
Δ.Δ.Καναλακίου.....	2.498	2.157	184	157	—				
Καναλλάκιον,το.....	2.498	2.157	184	157	—				
Δ.Δ.Αηδονιάς.....	191	191	—	—	—				
Αηδονιά,η.....	191	191	—	—	—				
Δ.Δ.Αμμουδιάς.....	290	256	3	31	—				
Αμμουδιά,η.....	290	256	3	31	—				
Δ.Δ.Άνω Σκαφιδωτής (της πρώην κοινότητας Τρικάστρου 341162).....	45	42	3	—	—				
Άνω Σκαφιδωτή,η.....	45	42	3	—	—				
Δ.Δ.Αχερουσίας.....	289	264	—	25	—				
Αχερουσία,η.....	216	208	—	8	—				
Αηδόνιον,το.....	73	56	—	17	—				
Δ.Δ.Βαλανιδόραχης.....	518	487	10	21	—				
Βαλανιδόραχη,η.....	330	317	2	11	—				
Τσουκνίδα,η.....	188	170	8	10	—				




**Πίνακας 1. Μόνιμος πληθυσμός καταμεμημένος σε ομοδημότες, ετεροδημότες και αλλοδαπούς.  
Νόμιμος πληθυσμός καταμεμημένος σε διαμεμόντες στο δήμο ή την κοινότητα που είναι δημότες, σε άλλους δήμους και κοινότητες  
και διαμεμόντες στο εξωτερικό**

**γ) Δήμοι και κοινότητες, δημοτικά και κοινοτικά διαμερίσματα, οικισμοί**

*Απογραφή πληθυσμού της 18ης Μαρτίου 2001*

( συνέχεια )

Δήμοι/κοινότητες Δημοτικά/κοινοτικά διαμερίσματα Οικισμοί	Μόνιμος πληθυσμός					Νόμιμος πληθυσμός			
	Σύνολο	Ομοδημότες	Ετεροδημότες	Αλλοδαποί	Χωρίς υπηκοότητα - Αδιευκρίνηση υπηκοότητα	Σύνολο	Διαμεμόντες στο δήμο ή την κοινότητα που είναι δημότες	Διαμεμόντες σε άλλους δήμους ή κοινότητες	Διαμεμόντες στο εξωτερικό
Δ.Δ.Βαλανιδούσσας.....	251	216	7	28	—				
Βαλανιδούσσα,η.....	251	216	7	28	—				
Δ.Δ.Βουβοποτάμου.....	453	441	8	4	—				
Βουβοποτάμος,ο.....	436	425	7	4	—				
Τσεκούριον,το.....	17	16	1	—	—				
Δ.Δ.Δεσποτικού.....	277	275	—	2	—				
Δεσποτικό,το.....	140	139	—	1	—				
Κάτω Δεσποτικό,το.....	137	136	—	1	—				
Δ.Δ.Θεμέλου.....	397	382	—	15	—				
Θέμελον,το.....	315	302	—	13	—				
Δίκορφον,το.....	82	80	—	2	—				
Δ.Δ.Καστρίου.....	339	331	—	8	—				
Καστρίον,το.....	339	331	—	8	—				
Δ.Δ.Κορυφούλας (της πρώην κοινότητας Άνω Ράχης 341106).....	60	60	—	—	—				
Κορυφούλα,η.....	60	60	—	—	—				
Δ.Δ.Κορώνης.....	554	527	4	23	—				
Κορώνη,η.....	287	272	2	13	—				
Κορωνόπουλον,το.....	178	173	—	5	—				
Τζάρα,η.....	89	82	2	5	—				
Δ.Δ.Κουκκουλίου.....	218	211	1	6	—				
Χόχλα,η.....	199	193	—	6	—				
Κουκκούλιο,το.....	19	18	1	—	—				
Δ.Δ.Κυψέλης.....	438	431	4	3	—				
Κυψέλη,η.....	438	431	4	3	—				
Δ.Δ.Λούτσης.....	394	371	11	12	—				
Λούτσα,η.....	377	354	11	12	—				
Παραλία,η.....	17	17	—	—	—				
Δ.Δ.Μεσοποτάμου.....	458	432	1	25	—				
Μεσοποτάμον,το.....	458	432	1	25	—				
Δ.Δ.Μουζακαίκων.....	311	295	12	4	—				
Μουζακαίκα,τα.....	172	165	7	—	—				
Κλεισούρα,η.....	139	130	5	4	—				
Δ.Δ.Ναρκίσσου.....	291	278	2	11	—				
Νάρκισσος,ο.....	291	278	2	11	—				
Δ.Δ.Σκεπαστού.....	184	179	—	5	—				
Σκεπαστόν,το.....	137	132	—	5	—				
Κάτω Σκαφιδωτή,η.....	47	47	—	—	—				
Δ.Δ.Σταυροχωρίου.....	295	292	1	2	—				
Σταυροχώριον,το.....	277	274	1	2	—				
Ξηρόλοφος,ο.....	18	18	—	—	—				
<b>ΔΗΜΟΣ ΦΙΛΙΠΠΙΑΔΟΣ.....</b>	<b>8.165</b>	<b>7.052</b>	<b>714</b>	<b>399</b>	<b>—</b>	<b>10.229</b>	<b>7.052</b>	<b>3.047</b>	<b>130</b>
Δ.Δ.Φιλιππιάδος.....	4.321	3.518	573	230	—				
Φιλιππιάς,η.....	4.321	3.518	573	230	—				
Δ.Δ.Αγίου Γεωργίου.....	595	570	16	9	—				
Άγιος Γεώργιος,ο.....	595	570	16	9	—				
Δ.Δ.Γυμνοτόπου.....	373	364	3	6	—				
Γυμνοτόπος,ο.....	373	364	3	6	—				
Δ.Δ.Δρυοφύτου.....	247	227	14	6	—				
Δρυόφυτον,το.....	247	227	14	6	—				
Δ.Δ.Κερασώνος.....	342	334	5	3	—				
Κερασώνα,η.....	299	291	5	3	—				
Αγία Φανερωμένη,η.....	43	43	—	—	—				
Δ.Δ.Κλεισούρας.....	266	250	4	12	—				
Κλεισούρα,η.....	224	208	4	12	—				
Πέντε Πηγάδια,τα.....	42	42	—	—	—				
Δ.Δ.Νέας Κερασούντος.....	907	811	77	19	—				
Νέα Κερασούς,η.....	801	757	30	14	—				
Ηλιοβούνιον,το.....	106	54	47	5	—				
Δ.Δ.Παναγίας.....	390	381	9	—	—				
Παναγία,η.....	278	270	8	—	—				
Βούλιστα,η.....	37	37	—	—	—				
Γωνία,η.....	75	74	1	—	—				
Δ.Δ.Πέτρας.....	441	417	7	17	—				
Πέτρα,η.....	441	417	7	17	—				
Δ.Δ.Ρωμιάς.....	283	180	6	97	—				
Ρωμιά,η.....	219	179	6	34	—				
Παιδόπολις Ζηρού,η.....	64	1	—	63	—				
<b>ΚΟΙΝΟΤΗΤΑ ΚΡΑΝΕΑΣ.....</b>	<b>1.010</b>	<b>965</b>	<b>32</b>	<b>13</b>	<b>—</b>	<b>1.470</b>	<b>965</b>	<b>504</b>	<b>1</b>
Κ.Δ.Κρανέας.....	1.010	965	32	13	—				
Κρανέα,η.....	570	547	13	10	—				
Τύργια,η.....	440	418	19	3	—				



**5. ΘΕΣΣΑΛΙΑ**

**5.1 ΝΟΜΟΣ ΚΑΡΔΙΤΣΗΣ**

ΔΗΜΟΣ ΚΑΡΔΙΤΣΑΣ.....	41.411	28.736	11.860	815	—	39.139	28.736	10.328	75
----------------------	--------	--------	--------	-----	---	--------	--------	--------	----


**Πίνακας 1. Μόνιμος πληθυσμός κατανεμημένος σε ομοδημότες, ετεροδημότες και αλλοδαπούς.  
Νόμιμος πληθυσμός κατανεμημένος σε διαμένοντες στο δήμο ή την κοινότητα που είναι δημότες, σε άλλους δήμους και κοινότητες  
και διαμένοντες στο εξωτερικό**

**γ) Δήμοι και κοινότητες, δημοτικά και κοινοτικά διαμερίσματα, οικισμοί**

*Απογραφή πληθυσμού της 18ης Μαρτίου 2001*

(συνέχεια)

Δήμοι/κοινότητες Δημοτικά/κοινοτικά διαμερίσματα Οικισμοί	Μόνιμος πληθυσμός					Νόμιμος πληθυσμός			
	Σύνολο	Ομοδημότες	Ετεροδημότες	Αλλοδαποί	Χωρίς υπηκοότητα - Αδιευκρίνηστη υπηκοότητα	Σύνολο	Διαμένοντες στο δήμο ή την κοινότητα που είναι δημότες	Διαμένοντες σε άλλους δήμους ή κοινότητες	Διαμένοντες στο εξωτερικό
Δ.Δ.Καρδίτσας.....	35.971	23.523	11.696	752	—				
Καρδίτσα,η.....	35.750	23.440	11.559	751	—				
Άγιοι Απόστολοι,οι.....	221	83	137	1	—				
Δ.Δ.Αγιοπηγής.....	380	377	1	2	—				
Αγιοπηγή,η.....	380	377	1	2	—				
Δ.Δ.Αρτεσιανού.....	1.420	1.375	35	10	—				
Αρτεσιανόν,το.....	1.420	1.375	35	10	—				
Δ.Δ.Καρδίτσομαγούλας.....	2.232	2.185	26	21	—				
Καρδίτσομαγούλα,η.....	2.232	2.185	26	21	—				
Δ.Δ.Παλαιοκκλησίου.....	855	800	40	15	—				
Παλαιοκλήσιον,το.....	797	744	38	15	—				
Παραγωγικόν,το.....	58	56	2	—	—				
Δ.Δ.Ρούσσου.....	553	476	62	15	—				
Ρούσσον,το.....	553	476	62	15	—				
<b>ΔΗΜΟΣ ΑΡΓΙΘΕΑΣ.....</b>	<b>1.067</b>	<b>999</b>	<b>60</b>	<b>8</b>	<b>—</b>	<b>3.421</b>	<b>999</b>	<b>2.409</b>	<b>13</b>
Δ.Δ.Ανθηρού.....	498	469	28	1	—				
Ανθηρόν,το.....	183	165	18	—	—				
Άγιοι Απόστολοι,οι.....	17	16	1	—	—				
Κούκκος,ο.....	14	13	1	—	—				
Κριστάριον,το.....	58	58	—	—	—				
Λαγκάδιον,το.....	98	93	5	—	—				
Μεταμόρφωσις,η.....	88	84	3	1	—				
Ποταμιά,η.....	8	8	—	—	—				
Σπηλιά,η.....	32	32	—	—	—				
Δ.Δ.Αργιθέας.....	47	39	8	—	—				
Αργιθέα,η.....	47	39	8	—	—				
Παλιόρογκα,η.....	—	—	—	—	—				
Δ.Δ.Ελληνικών.....	129	114	15	—	—				
Ελληνικά,τα.....	73	64	9	—	—				
Βαρκά,η.....	23	21	2	—	—				
Φτέρη,η.....	33	29	4	—	—				
Δ.Δ.Θερινού.....	65	61	—	4	—				
Θερινόν,το.....	43	43	—	—	—				
Λεύκα,η.....	3	3	—	—	—				
Ξηρόκαμπος,ο.....	19	15	—	4	—				
Δ.Δ.Καλής Κώμης.....	143	138	3	2	—				
Καλή Κώμη,η.....	93	88	3	2	—				
Γραβιά,η.....	17	17	—	—	—				
Περικόλιον,το.....	33	33	—	—	—				
Δ.Δ.Καρυάς.....	61	60	—	1	—				
Καρυά,η.....	24	23	—	1	—				
Παλαιοχωράκιον,το.....	10	10	—	—	—				
Πτελέα,η.....	14	14	—	—	—				
Ρόγκια,τα.....	13	13	—	—	—				
Δ.Δ.Μεσοβουνίου.....	42	42	—	—	—				
Μεσοβούνιον,το.....	15	15	—	—	—				
Ζερβό,το.....	27	27	—	—	—				
Δ.Δ.Πετρωτού.....	82	76	6	—	—				
Πετρωτόν,το.....	38	33	5	—	—				
Παλαιόδενδρος,ο.....	14	13	1	—	—				
Συκέα,η.....	4	4	—	—	—				
Τρίλοφον,το.....	26	26	—	—	—				
<b>ΔΗΜΟΣ ΑΡΝΗΣ.....</b>	<b>3.164</b>	<b>3.026</b>	<b>79</b>	<b>59</b>	<b>—</b>	<b>4.259</b>	<b>3.026</b>	<b>1.225</b>	<b>8</b>
Δ.Δ.Ματαράγκας.....	1.676	1.606	32	38	—				
Ματαράγκα,η.....	1.676	1.606	32	38	—				
Δ.Δ.Ερμητισίου.....	294	275	15	4	—				
Ερμητισιον,το.....	294	275	15	4	—				
Δ.Δ.Κυψέλης.....	745	711	25	9	—				
Κυψέλη,η.....	745	711	25	9	—				
Δ.Δ.Πύργου Κιερίου.....	449	434	7	8	—				
Πύργος Κιερίου,ο.....	449	434	7	8	—				
<b>ΔΗΜΟΣ ΑΧΕΛΩΟΥ.....</b>	<b>972</b>	<b>943</b>	<b>29</b>	<b>—</b>	<b>—</b>	<b>2.184</b>	<b>943</b>	<b>1.240</b>	<b>1</b>
Δ.Δ.Βραγκιανών.....	447	438	9	—	—				
Βραγκιανά,τα.....	127	126	1	—	—				
Γριμπιανά,τα.....	81	75	6	—	—				
Δένδρος,ο.....	57	57	—	—	—				
Νεοχώρια,τα.....	74	74	—	—	—				
Νούλες,αι.....	13	13	—	—	—				
Ξεράκια,τα.....	11	11	—	—	—				
Πλάγια,τα.....	12	12	—	—	—				
Ρόγκια,τα.....	72	70	2	—	—				
Δ.Δ.Αργυρίου.....	208	203	5	—	—				
Αργύριον,το.....	95	90	5	—	—				
Μακρύκαμπος,ο.....	56	56	—	—	—				
Μεγάλη Πέτρα,η.....	57	57	—	—	—				
Δ.Δ.Καταφυλλίου.....	230	216	14	—	—				
Κελλάρια,τα.....	63	57	6	—	—				



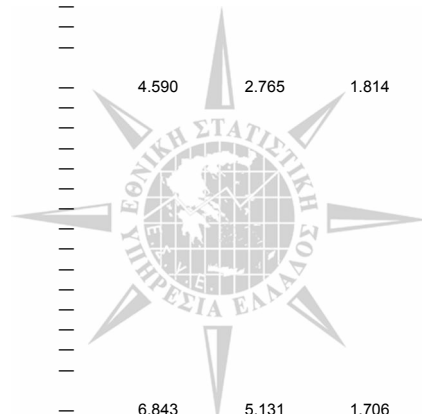
**Πίνακας 1. Μόνιμος πληθυσμός καταμεμημένος σε ομοδημότες, ετεροδημότες και αλλοδαπούς.  
Νόμιμος πληθυσμός καταμεμημένος σε διαμεμόντες στο δήμο ή την κοινότητα που είναι δημότες, σε άλλους δήμους και κοινότητες  
και διαμεμόντες στο εξωτερικό**

**γ) Δήμοι και κοινότητες, δημοτικά και κοινοτικά διαμεμρίσματα, οικισμοί**

*Απογραφή πληθυσμού της 18ης Μαρτίου 2001*

( συνέχεια )

Δήμοι/κοινότητες Δημοτικά/κοινοτικά διαμεμρίσματα Οικισμοί	Μόνιμος πληθυσμός					Νόμιμος πληθυσμός			
	Σύνολο	Ομοδημότες	Ετεροδημότες	Αλλοδαποί	Χωρίς υπηκοότητα - Αδιευκρίνιστη υπηκοότητα	Σύνολο	Διαμεμόντες στο δήμο ή την κοινότητα που είναι δημότες	Διαμεμόντες σε άλλους δήμους ή κοινότητες	Διαμεμόντες στο εξωτερικό
Αρδάνοβον,το.....	25	19	6	—	—				
Καταφύλλιον,το.....	52	51	1	—	—				
Πράβα,η.....	25	25	—	—	—				
Συκιά,η.....	35	34	1	—	—				
Ταξίαρχης,ο.....	30	30	—	—	—				
Δ.Δ.Μαράθου.....	87	86	1	—	—				
Μάραθος,ο.....	53	52	1	—	—				
Μάραθος Β',ο.....	18	18	—	—	—				
Μελάνυδρον,το.....	16	16	—	—	—				
<b>ΔΗΜΟΣ ΙΘΩΜΗΣ.....</b>	<b>2.773</b>	<b>2.582</b>	<b>172</b>	<b>19</b>	<b>—</b>	<b>5.583</b>	<b>2.582</b>	<b>2.985</b>	<b>16</b>
Δ.Δ.Φαναρίου.....	719	690	24	5	—				
Φανάριον,το.....	641	614	22	5	—				
Κόμπελος,ο.....	78	76	2	—	—				
Δ.Δ.Αγίου Ακακίου.....	229	229	—	—	—				
Άγιος Ακάκιος,ο.....	221	221	—	—	—				
Λιβάδια,τα.....	8	8	—	—	—				
Δ.Δ.Ελληνοπύργου.....	316	304	10	2	—				
Ελληνοπύργος,ο.....	297	286	9	2	—				
Ζωγραφία,η.....	19	18	1	—	—				
Δ.Δ.Καναλιών.....	573	543	28	2	—				
Κανάλια,τα.....	530	500	28	2	—				
Λυγαριές,οι.....	43	43	—	—	—				
Δ.Δ.Καππά.....	206	173	33	—	—				
Καππάς,ο.....	206	173	33	—	—				
Δ.Δ.Λοξάδας.....	236	230	4	2	—				
Λοξάδα,η.....	236	230	4	2	—				
Δ.Δ.Πύργου Ιθώμης.....	264	185	72	7	—				
Πύργος Ιθώμης,ο.....	264	185	72	7	—				
Δ.Δ.Χάρματος.....	230	228	1	1	—				
Χάρμα,το.....	230	228	1	1	—				
<b>ΔΗΜΟΣ ΙΤΑΜΟΥ.....</b>	<b>3.354</b>	<b>3.206</b>	<b>116</b>	<b>32</b>	<b>—</b>	<b>6.600</b>	<b>3.206</b>	<b>3.366</b>	<b>28</b>
Δ.Δ.Καλλιθήρου.....	1.034	963	54	17	—				
Καλλιθήρον,το.....	1.034	963	54	17	—				
Δ.Δ.Αμαράντου.....	176	175	—	1	—				
Αμάραντος,ο.....	130	130	—	—	—				
Κούτσουρον,το.....	46	45	—	1	—				
Δ.Δ.Αμπελικού.....	418	408	1	9	—				
Αμπελικόν,το.....	418	408	1	9	—				
Δ.Δ.Καροπλεσίου.....	280	273	7	—	—				
Καροπλέσιον,το.....	134	129	5	—	—				
Αγία Αγάθη,η.....	13	13	—	—	—				
Ανθηρόν,το.....	79	77	2	—	—				
Γιαννουσαίικα,τα.....	41	41	—	—	—				
Κουκκαίικα,τα.....	13	13	—	—	—				
Δ.Δ.Καστανέας (Καστανιάς).....	368	362	6	—	—				
Καστανέα,η (τ.Καστανιά,η).....	228	222	6	—	—				
Κουτσοπάπουλος,ο.....	12	12	—	—	—				
Μούχα,η.....	128	128	—	—	—				
Δ.Δ.Καταφυγίου.....	265	232	28	5	—				
Καταφύγιον,το.....	265	232	28	5	—				
Δ.Δ.Νεράιδας.....	303	292	11	—	—				
Νεράιδα,η.....	135	128	7	—	—				
Μέγας Λάκκος,ο.....	21	19	2	—	—				
Σαραντάπορον,το.....	147	145	2	—	—				
Δ.Δ.Ραχούλας.....	510	501	9	—	—				
Ραχούλα,η.....	425	419	6	—	—				
Ζωγρί,το.....	65	62	3	—	—				
Ίταμος,ο.....	7	7	—	—	—				
Παλαιοζογλόπι,το.....	13	13	—	—	—				
<b>ΔΗΜΟΣ ΚΑΛΛΙΦΩΝΟΥ.....</b>	<b>2.818</b>	<b>2.765</b>	<b>36</b>	<b>17</b>	<b>—</b>	<b>4.590</b>	<b>2.765</b>	<b>1.814</b>	<b>11</b>
Δ.Δ.Καλλιφώνιου.....	1.215	1.186	17	12	—				
Καλλιφώνιον,το.....	1.190	1.161	17	12	—				
Μαυρονέριον,το.....	25	25	—	—	—				
Δ.Δ.Απιδέας.....	322	318	3	1	—				
Απιδέα,η.....	308	305	2	1	—				
Αμπελάικα,τα.....	14	13	1	—	—				
Δ.Δ.Δαφνοσπηλιάς.....	294	292	1	1	—				
Δαφνοσπηλιά,η.....	294	292	1	1	—				
Δ.Δ.Ζαίμιου.....	441	435	6	—	—				
Ζαίμιον,το.....	441	435	6	—	—				
Δ.Δ.Μολόχας.....	165	161	4	—	—				
Μολόχα,η.....	165	161	4	—	—				
Δ.Δ.Παλιουρίου.....	381	373	5	3	—				
Παλιούριον,το.....	381	373	5	3	—				
<b>ΔΗΜΟΣ ΚΑΜΠΟΥ.....</b>	<b>5.360</b>	<b>5.131</b>	<b>115</b>	<b>114</b>	<b>—</b>	<b>6.843</b>	<b>5.131</b>	<b>1.706</b>	<b>6</b>
Δ.Δ.Σταυρού.....	914	881	30	3	—				




**Πίνακας 1. Μόνιμος πληθυσμός καταμεμημένος σε ομοδημότες, ετεροδημότες και αλλοδαπούς.  
Νόμιμος πληθυσμός καταμεμημένος σε διαμόνοντες στο δήμο ή την κοινότητα που είναι δημότες, σε άλλους δήμους και κοινότητες  
και διαμόνοντες στο εξωτερικό**

**γ) Δήμοι και κοινότητες, δημοτικά και κοινοτικά διαμερίσματα, οικισμοί**

*Απογραφή πληθυσμού της 18ης Μαρτίου 2001*

( συνέχεια )

Δήμοι/κοινότητες Δημοτικά/κοινοτικά διαμερίσματα Οικισμοί	Μόνιμος πληθυσμός					Νόμιμος πληθυσμός			
	Σύνολο	Ομοδημότες	Ετεροδημότες	Αλλοδαποί	Χωρίς υπηκοότητα - Αδιευκρίνιστη υπηκοότητα	Σύνολο	Διαμόνοντες στο δήμο ή την κοινότητα που είναι δημότες	Διαμόνοντες σε άλλους δήμους ή κοινότητες	Διαμόνοντες στο εξωτερικό
Σταυρός,ο.....	914	881	30	3	—				
Δ.Δ.Αγίου Θεοδώρου.....	858	788	24	46	—				
Άγιος Θεόδωρος,ο.....	858	788	24	46	—				
Δ.Δ.Μακρυχωρίου.....	1.156	1.119	13	24	—				
Μακρυχώριον,το.....	1.156	1.119	13	24	—				
Δ.Δ.Μελίσσης.....	306	292	6	8	—				
Μελίσσα,η.....	306	292	6	8	—				
Δ.Δ.Μυρίνης.....	852	827	12	13	—				
Μύρινα,η.....	852	827	12	13	—				
Δ.Δ.Προδρόμου.....	955	913	25	17	—				
Πρόδρομος,ο.....	955	913	25	17	—				
Δ.Δ.Πτελοπούλας.....	319	311	5	3	—				
Πτελοπούλα,η.....	319	311	5	3	—				
<b>ΔΗΜΟΣ ΜΕΝΕΛΑΪΔΑΣ.....</b>	<b>2.012</b>	<b>1.965</b>	<b>38</b>	<b>9</b>	<b>—</b>	<b>3.711</b>	<b>1.965</b>	<b>1.735</b>	<b>11</b>
Δ.Δ.Κέδρου.....	808	787	17	4	—				
Κέδρος,ο.....	808	787	17	4	—				
Δ.Δ.Αηδοχωρίου.....	135	126	9	—	—				
Αηδοχωρίον,το.....	126	123	3	—	—				
Θέρμα,τα.....	5	—	5	—	—				
Κάρπη,η.....	4	3	1	—	—				
Δ.Δ.Βαθυλάκκου.....	160	160	—	—	—				
Βαθύλακκος,ο.....	160	160	—	—	—				
Δ.Δ.Θραψιμίου.....	187	181	6	—	—				
Θραψίμιον,το.....	187	181	6	—	—				
Δ.Δ.Λουτροπηγής.....	423	421	2	—	—				
Λουτροπηγή,η.....	411	409	2	—	—				
Λουτρά Σμοκόβου,τα.....	12	12	—	—	—				
Δ.Δ.Λουτρού.....	299	290	4	5	—				
Λουτρόν,το.....	299	290	4	5	—				
<b>ΔΗΜΟΣ ΜΗΤΡΟΠΟΛΗΣ.....</b>	<b>4.146</b>	<b>3.903</b>	<b>126</b>	<b>117</b>	<b>—</b>	<b>6.128</b>	<b>3.903</b>	<b>2.198</b>	<b>27</b>
Δ.Δ.Μητρόπολης.....	1.467	1.328	66	73	—				
Μητρόπολη,η.....	1.467	1.328	66	73	—				
Δ.Δ.Αγίου Γεωργίου.....	523	512	2	9	—				
Άγιος Γεώργιος,ο.....	523	512	2	9	—				
Δ.Δ.Γεωργικού.....	525	506	14	5	—				
Γεωργικόν,το.....	525	506	14	5	—				
Δ.Δ.Κρύας Βρύσης.....	495	477	14	4	—				
Κρύα Βρύση,η.....	495	477	14	4	—				
Δ.Δ.Ξινονερίου.....	567	551	8	8	—				
Ξινονέριον,το.....	567	551	8	8	—				
Δ.Δ.Πορτίσης.....	129	105	14	10	—				
Πορτίτσα,η.....	111	103	7	1	—				
Πανόραμα,το.....	18	2	7	9	—				
Δ.Δ.Φράγκου.....	440	424	8	8	—				
Φράγκον,το.....	440	424	8	8	—				
<b>ΔΗΜΟΣ ΜΟΥΖΑΚΙΟΥ.....</b>	<b>9.187</b>	<b>8.117</b>	<b>902</b>	<b>168</b>	<b>—</b>	<b>14.476</b>	<b>8.117</b>	<b>6.244</b>	<b>115</b>
Δ.Δ.Μουζακίου.....	2.474	1.755	664	55	—				
Μουζακίον,το.....	2.474	1.755	664	55	—				
Δ.Δ.Αμυγδαλής.....	76	72	—	4	—				
Αμυγδαλή,η.....	76	72	—	4	—				
Δ.Δ.Ανθοχωρίου.....	413	407	1	5	—				
Ανθοχώριον,το.....	366	365	1	—	—				
Ανοιξιάτικο,το.....	37	32	—	5	—				
Πλατανάκος,ο.....	10	10	—	—	—				
Δ.Δ.Βατσουιάς.....	505	485	12	8	—				
Βατσουιά,η.....	505	485	12	8	—				
Δ.Δ.Γελάνθης.....	491	480	8	3	—				
Γελάνθη,η.....	491	480	8	3	—				
Δ.Δ.Δρακότρυπας.....	564	542	8	14	—				
Δρακότρυπα,η.....	384	372	7	5	—				
Αρπακιά,η.....	28	28	—	—	—				
Κεραμαργιώ,η.....	36	29	—	7	—				
Μηλέαι,αι.....	8	6	1	1	—				
Μονή Αγίας Τριάδος,η.....	—	—	—	—	—				
Σπάθες,αι.....	9	9	—	—	—				
Τρυγόνια,η.....	83	82	—	1	—				
Τσαρούχι,το.....	16	16	—	—	—				
Δ.Δ.Ελληνοκάστρου.....	125	119	6	—	—				
Ελληνοκάστρον,το.....	79	74	5	—	—				
Γράβια,τα.....	19	18	1	—	—				
Πετρωτά,τα.....	27	27	—	—	—				
Δ.Δ.Κρυσπηγής.....	409	407	2	—	—				
Κρυσπηγή,η.....	281	279	2	—	—				
Λάγκες,οι.....	17	17	—	—	—				
Ξηρόκαμπος,ο.....	111	111	—	—	—				
Δ.Δ.Λαζαρίνας.....	436	422	3	11	—				
Λαζαρίνα,η.....	436	422	3	11	—				



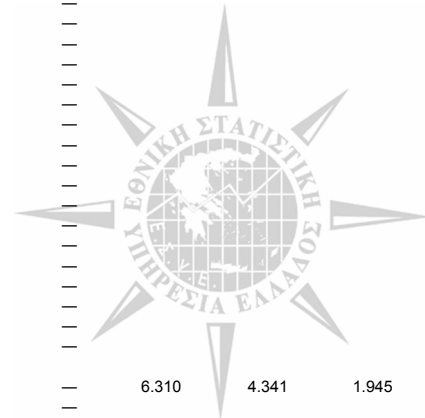
**Πίνακας 1. Μόνιμος πληθυσμός καταμεμημένος σε ομοδημότες, ετεροδημότες και αλλοδαπούς.  
Νόμιμος πληθυσμός καταμεμημένος σε διαμόνοντες στο δήμο ή την κοινότητα που είναι δημότες, σε άλλους δήμους και κοινότητες  
και διαμόνοντες στο εξωτερικό**

**γ) Δήμοι και κοινότητες, δημοτικά και κοινοτικά διαμερίσματα, οικισμοί**

*Απογραφή πληθυσμού της 18ης Μαρτίου 2001*

( συνέχεια )

Δήμοι/κοινότητες Δημοτικά/κοινοτικά διαμερίσματα Οικισμοί	Μόνιμος πληθυσμός					Νόμιμος πληθυσμός			
	Σύνολο	Ομοδημότες	Ετεροδημότες	Αλλοδαποί	Χωρίς υπηκοότητα - Αδιευκρίνιστη υπηκοότητα	Σύνολο	Διαμόνοντες στο δήμο ή την κοινότητα που είναι δημότες	Διαμόνοντες σε άλλους δήμους ή κοινότητες	Διαμόνοντες στο εξωτερικό
Δ.Δ.Μαγουλίτης.....	804	789	—	15	—				
Μαγουλίτσα,η.....	804	789	—	15	—				
Δ.Δ.Μαυροματίου.....	1.969	1.739	178	52	—				
Μαυρομάτιον,το.....	1.691	1.517	124	50	—				
Γεώργιος Καράϊσκάκης,ο.....	276	220	54	2	—				
Μονή Αγίου Γεωργίου,η.....	2	2	—	—	—				
Δ.Δ.Οξιάς.....	332	327	4	1	—				
Οξιά,η.....	98	96	1	1	—				
Βαγένια,τα.....	17	15	2	—	—				
Δάφνη,η.....	50	50	—	—	—				
Ζαμανάτικο,το.....	3	3	—	—	—				
Κούρα,η.....	6	6	—	—	—				
Μεγάλη Βρύση,η.....	22	22	—	—	—				
Μεσορράχη,η.....	14	14	—	—	—				
Παλαιάμπελα,τα.....	6	6	—	—	—				
Παλαιχώρι,το.....	23	23	—	—	—				
Πλατάνια,τα.....	43	42	1	—	—				
Σούλα,η.....	38	38	—	—	—				
Συκιά,η.....	12	12	—	—	—				
Δ.Δ.Πευκοφύτου.....	178	176	2	—	—				
Πευκόφυτον,το.....	115	113	2	—	—				
Νησιά,τα.....	37	37	—	—	—				
Πάδη,η.....	7	7	—	—	—				
Χαραυγή,η.....	19	19	—	—	—				
Δ.Δ.Πορτής.....	411	397	14	—	—				
Πορτή,η.....	312	301	11	—	—				
Μαρτίни,το.....	27	26	1	—	—				
Μελιγός,ο.....	46	44	2	—	—				
Παλαιόκαστρο,το.....	26	26	—	—	—				
ΔΗΜΟΣ ΝΕΒΡΟΠΟΛΗΣ ΑΓΡΑΦΩΝ.....	1.657	1.577	65	15	—	4.480	1.577	2.883	20
Δ.Δ.Πεζούλας.....	263	248	12	3	—				
Πεζούλα,η.....	98	92	5	1	—				
Καλύβια,τα.....	161	154	6	1	—				
Νεράιδα,η.....	4	2	1	1	—				
Δ.Δ.Καρβασαρά.....	—	—	—	—	—				
Καρβασαράς,ο.....	—	—	—	—	—				
Δ.Δ.Καρίτσης Δολόπων.....	143	137	4	2	—				
Καρίτσα,η.....	70	67	2	1	—				
Αγία Μαρίνα,η (τ.Πλακωτόν,το).....	34	31	2	1	—				
Αγία Παρασκευή,η.....	7	7	—	—	—				
Λογγά,η.....	5	5	—	—	—				
Μέγα Ρεύμα,το.....	10	10	—	—	—				
Πετρωτό,το.....	1	1	—	—	—				
Ραφήνα,η.....	16	16	—	—	—				
Δ.Δ.Κρυονερίου.....	380	375	5	—	—				
Κρυονέριον,το.....	315	313	2	—	—				
Κουτσοδήμος,ο.....	65	62	3	—	—				
Δ.Δ.Μπελοκομίτης.....	89	73	13	3	—				
Μπελοκομίτη,η.....	89	73	13	3	—				
Κέδρος,ο.....	—	—	—	—	—				
Δ.Δ.Νεοχωρίου.....	493	468	23	2	—				
Νεοχώριον,το.....	493	468	23	2	—				
Δ.Δ.Φυλακτής.....	289	276	8	5	—				
Φυλακτή,η.....	243	232	7	4	—				
Καλύβια Φυλακτής,τα.....	46	44	1	1	—				
ΔΗΜΟΣ ΠΑΛΑΜΑ.....	9.644	8.921	342	381	—	11.590	8.921	2.540	129
Δ.Δ.Παλαμά.....	5.684	5.308	195	181	—				
Παλαμάς,ο.....	5.684	5.308	195	181	—				
Δ.Δ.Αγίου Δημητρίου.....	179	93	80	6	—				
Άγιος Δημήτριος,ο.....	179	93	80	6	—				
Δ.Δ.Βλοχού.....	681	609	39	33	—				
Βλοχός,ο.....	639	607	6	26	—				
Λυκόρεμα,το.....	42	2	33	7	—				
Δ.Δ.Γοργοβιτών.....	630	592	5	33	—				
Γοργοβίται,οι.....	630	592	5	33	—				
Δ.Δ.Καλυβακίων.....	324	274	5	45	—				
Καλυβάκια,τα.....	324	274	5	45	—				
Δ.Δ.Κοσκινά.....	808	786	1	21	—				
Κοσκινάς,ο.....	505	502	1	2	—				
Ψαθοχώριον,το.....	303	284	—	19	—				
Δ.Δ.Μάρκου.....	814	762	4	48	—				
Μάρκος,ο.....	814	762	4	48	—				
Δ.Δ.Μεταμορφώσεως.....	524	497	13	14	—				
Μεταμόρφωσις,η.....	524	497	13	14	—				
ΔΗΜΟΣ ΠΑΜΙΣΟΥ.....	4.447	4.341	57	49	—	6.310	4.341	1.945	24
Δ.Δ.Αγναντερού.....	1.920	1.879	22	19	—				
Αγναντερόν,το.....	1.920	1.879	22	19	—				



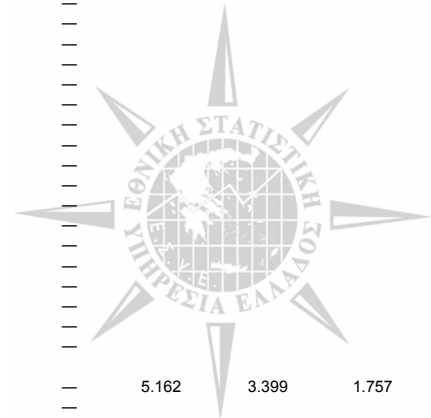
**Πίνακας 1. Μόνιμος πληθυσμός καταμεμημένος σε ομοδημότες, ετεροδημότες και αλλοδαπούς.  
Νόμιμος πληθυσμός καταμεμημένος σε διαμεινότες στο δήμο ή την κοινότητα που είναι δημότες, σε άλλους δήμους και κοινότητες  
και διαμεινότες στο εξωτερικό**

**γ) Δήμοι και κοινότητες, δημοτικά και κοινοτικά διαμερίσματα, οικισμοί**

*Απογραφή πληθυσμού της 18ης Μαρτίου 2001*

( συνέχεια )

Δήμοι/κοινότητες Δημοτικά/κοινοτικά διαμερίσματα Οικισμοί	Μόνιμος πληθυσμός				Νόμιμος πληθυσμός				
	Σύνολο	Ομοδημότες	Ετεροδημότες	Αλλοδαποί	Χωρίς υπηκοότητα - Αδιευκρίνηστη υπηκοότητα	Σύνολο	Διαμεινότες στο δήμο ή την κοινότητα που είναι δημότες	Διαμεινότες σε άλλους δήμους ή κοινότητες	Διαμεινότες στο εξωτερικό
Δ.Δ.Κρανέας.....	759	756	3	—	—				
Κρανέα,η.....	630	628	2	—	—				
Άγιοι Ανάργυροι,οι.....	129	128	1	—	—				
Δ.Δ.Μαγούλας.....	882	843	17	22	—				
Μαγούλα,η.....	882	843	17	22	—				
Δ.Δ.Παλαιοχωρίου.....	441	420	13	8	—				
Παλαιοχώριον,το.....	441	420	13	8	—				
Δ.Δ.Ριζοβουνίου.....	445	443	2	—	—				
Ριζοβούνιον,το.....	445	443	2	—	—				
<b>ΔΗΜΟΣ ΠΛΑΣΤΗΡΑ.....</b>	<b>2.365</b>	<b>2.086</b>	<b>241</b>	<b>38</b>	<b>—</b>	<b>4.698</b>	<b>2.086</b>	<b>2.591</b>	<b>21</b>
Δ.Δ.Μορφοβουνίου.....	730	648	79	3	—				
Μορφοβούνιον,το.....	667	642	25	—	—				
Ράζα,τα.....	63	6	54	3	—				
Δ.Δ.Κερασέας.....	298	266	28	4	—				
Κερασεά,η.....	234	219	13	2	—				
Νεβρόπολη,η.....	64	47	15	2	—				
Δ.Δ.Λαμπερού.....	310	300	7	3	—				
Λαμπερόν,το.....	101	94	6	1	—				
Άγιος Αθανάσιος,ο.....	209	206	1	2	—				
Δ.Δ.Μεσενικόλα.....	486	445	14	27	—				
Μεσενικόλας,ο.....	483	444	12	27	—				
Μονή Κορώνης,η.....	3	1	2	—	—				
Δ.Δ.Μοσχάτου.....	541	427	113	1	—				
Μοσχάτον,το.....	487	406	80	1	—				
Άγιος Νικόλαος,ο.....	18	7	11	—	—				
Τσαρδάκι,το.....	36	14	22	—	—				
<b>ΔΗΜΟΣ ΡΕΝΤΙΝΑΣ.....</b>	<b>484</b>	<b>441</b>	<b>43</b>	<b>—</b>	<b>—</b>	<b>933</b>	<b>441</b>	<b>491</b>	<b>1</b>
Δ.Δ.Ρεντίνας.....	484	441	43	—	—				
Ρεντίνα,η.....	483	441	42	—	—				
Μονή Ρεντίνας,η.....	1	—	1	—	—				
<b>ΔΗΜΟΣ ΣΕΛΛΑΝΩΝ.....</b>	<b>4.987</b>	<b>4.883</b>	<b>57</b>	<b>47</b>	<b>—</b>	<b>6.508</b>	<b>4.883</b>	<b>1.605</b>	<b>20</b>
Δ.Δ.Προασπίου.....	1.828	1.786	22	20	—				
Προσπίον,το.....	1.828	1.786	22	20	—				
Δ.Δ.Αγίας Τριάδος.....	820	810	8	2	—				
Αγία Τριάς,η.....	820	810	8	2	—				
Δ.Δ.Καλογριανών.....	677	658	9	10	—				
Καλογριανά,τα.....	677	658	9	10	—				
Δ.Δ.Μαραθέας.....	939	919	9	11	—				
Μαραθέα,η.....	692	674	7	11	—				
Κόρδα,η.....	247	245	2	—	—				
Δ.Δ.Πεδινού.....	723	710	9	4	—				
Πεδινόν,το.....	723	710	9	4	—				
<b>ΔΗΜΟΣ ΣΟΦΑΔΩΝ.....</b>	<b>12.377</b>	<b>11.778</b>	<b>297</b>	<b>302</b>	<b>—</b>	<b>16.300</b>	<b>11.778</b>	<b>4.495</b>	<b>27</b>
Δ.Δ.Σοφάδων.....	6.416	6.008	232	176	—				
Σοφάδες,οι.....	6.355	5.947	232	176	—				
Ταυρωπός,ο.....	61	61	—	—	—				
Δ.Δ.Αγίας Παρασκευής.....	393	370	15	8	—				
Αγία Παρασκευή,η.....	393	370	15	8	—				
Δ.Δ.Αγίου Βησσαρίου.....	159	148	3	8	—				
Άγιος Βησσαρίος,ο.....	159	148	3	8	—				
Δ.Δ.Αμπέλου.....	469	451	7	11	—				
Άμπελος,η.....	469	451	7	11	—				
Δ.Δ.Ανωγείου.....	120	113	1	6	—				
Ανώγειον,το.....	120	113	1	6	—				
Δ.Δ.Γεφυρίων.....	492	475	11	6	—				
Γεφύρια,τα.....	492	475	11	6	—				
Δ.Δ.Δασχωρίου.....	379	376	2	1	—				
Δασοχώριον,το.....	379	376	2	1	—				
Δ.Δ.Καππαδοκικού.....	500	495	5	—	—				
Καππαδοκικόν,το.....	500	495	5	—	—				
Δ.Δ.Καρποχωρίου.....	1.082	1.064	6	12	—				
Καρποχώριον,το.....	1.082	1.064	6	12	—				
Δ.Δ.Μασχολορίου.....	459	456	—	3	—				
Μασχολούριον,το.....	459	456	—	3	—				
Δ.Δ.Μαυραχάδων.....	547	525	2	20	—				
Μαυραχάδες,οι.....	547	525	2	20	—				
Δ.Δ.Μελισσοχωρίου.....	326	321	2	3	—				
Μελισσοχώριον,το.....	326	321	2	3	—				
Δ.Δ.Πασχαλίτης.....	475	465	3	7	—				
Πασχαλίτσα,η.....	475	465	3	7	—				
Δ.Δ.Φιλίας.....	560	511	8	41	—				
Φιλία,η.....	560	511	8	41	—				
<b>ΔΗΜΟΣ ΤΑΜΑΣΙΟΥ.....</b>	<b>3.722</b>	<b>3.399</b>	<b>105</b>	<b>218</b>	<b>—</b>	<b>5.162</b>	<b>3.399</b>	<b>1.757</b>	<b>6</b>
Δ.Δ.Λεονταρίου.....	1.129	1.027	44	58	—				
Λεοντάριον,το.....	1.129	1.027	44	58	—				



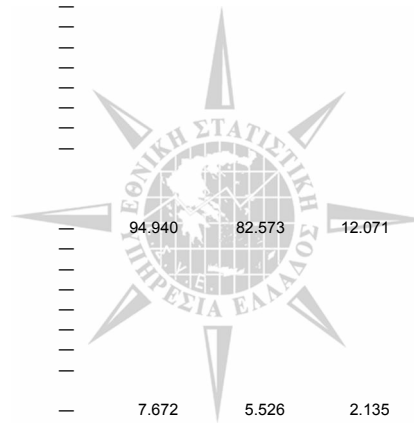
**Πίνακας 1. Μόνιμος πληθυσμός καταμεμημένος σε ομοδημότες, ετεροδημότες και αλλοδαπούς.  
Νόμιμος πληθυσμός καταμεμημένος σε διαμεινότες στο δήμο ή την κοινότητα που είναι δημότες, σε άλλους δήμους και κοινότητες  
και διαμεινότες στο εξωτερικό**

**γ) Δήμοι και κοινότητες, δημοτικά και κοινοτικά διαμερίσματα, οικισμοί**

*Απογραφή πληθυσμού της 18ης Μαρτίου 2001*

( συνέχεια )

Δήμοι/κοινότητες Δημοτικά/κοινοτικά διαμερίσματα Οικισμοί	Μόνιμος πληθυσμός					Νόμιμος πληθυσμός			
	Σύνολο	Ομοδημότες	Ετεροδημότες	Αλλοδαποί	Χωρίς υπηκοότητα - Αδιευκρίνηστη υπηκοότητα	Σύνολο	Διαμεινότες στο δήμο ή την κοινότητα που είναι δημότες	Διαμεινότες σε άλλους δήμους ή κοινότητες	Διαμεινότες στο εξωτερικό
Δ.Δ.Ανάβρας.....	1.043	914	20	109	—				
Ανάβρα,η.....	1.043	914	20	109	—				
Δ.Δ.Ασημοχωρίου.....	240	239	1	—	—				
Ασημοχώριον,το.....	240	239	1	—	—				
Δ.Δ.Αχλαδέας.....	426	379	20	27	—				
Αχλαδέα,η.....	426	379	20	27	—				
Δ.Δ.Γραμματικού.....	480	456	20	4	—				
Γραμματικόν,το.....	282	267	12	3	—				
Νέον Ικόνιον,το.....	198	189	8	1	—				
Δ.Δ.Κτιμένης.....	404	384	—	20	—				
Κάτω Κτιμένη,η.....	326	311	—	15	—				
Κτιμένη,η.....	78	73	—	5	—				
<b>ΔΗΜΟΣ ΦΥΛΛΟΥ.....</b>	<b>3.869</b>	<b>3.658</b>	<b>128</b>	<b>83</b>	<b>—</b>	<b>5.183</b>	<b>3.658</b>	<b>1.515</b>	<b>10</b>
Δ.Δ.Ιτέας.....	1.371	1.305	19	47	—				
Ιτέα,η.....	1.288	1.224	17	47	—				
Ηλίας,ο.....	83	81	2	—	—				
Δ.Δ.Αστρίτσης.....	179	178	1	—	—				
Αστρίτσα,η.....	179	178	1	—	—				
Δ.Δ.Λεύκης.....	296	272	19	5	—				
Λεύκη,η.....	296	272	19	5	—				
Δ.Δ.Ορφανών.....	391	371	15	5	—				
Ορφανά,τα.....	391	371	15	5	—				
Δ.Δ.Πετρίνου.....	336	318	9	9	—				
Πετρίνον,το.....	329	318	3	8	—				
Μεσορράχη,η.....	7	—	6	1	—				
Δ.Δ.Συκεών.....	392	325	62	5	—				
Συκείαι,αι.....	334	318	13	3	—				
Μαγουλίτσα,η.....	58	7	49	2	—				
Δ.Δ.Φύλλου.....	904	889	3	12	—				
Φύλλον,το.....	758	743	3	12	—				
Αμπελών,ο.....	146	146	—	—	—				
<b>ΚΟΙΝΟΤΗΤΑ ΑΘΑΜΑΝΩΝ.....</b>	<b>449</b>	<b>432</b>	<b>17</b>	<b>—</b>	<b>—</b>	<b>2.441</b>	<b>432</b>	<b>1.985</b>	<b>24</b>
Κ.Δ.Πετρίλου.....	142	138	4	—	—				
Πετρίλον,το.....	45	43	2	—	—				
Αργυραϊκά,τα.....	8	8	—	—	—				
Βασιλάδες,οι.....	16	16	—	—	—				
Λιβάδια,τα.....	4	3	1	—	—				
Πολύδροσον,το.....	20	19	1	—	—				
Ρώσσης,ο.....	40	40	—	—	—				
Χαλιόπουλον,το.....	4	4	—	—	—				
Χάρις,η.....	5	5	—	—	—				
Κ.Δ.Βλασίου.....	65	63	2	—	—				
Βλάσιον,το.....	65	63	2	—	—				
Κ.Δ.Δροσάτου.....	19	17	2	—	—				
Δροσάτον,το.....	19	17	2	—	—				
Κ.Δ.Κουμπουριανών.....	80	80	—	—	—				
Κουμπουριανά,τα.....	45	45	—	—	—				
Δάφνη,η.....	—	—	—	—	—				
Κρασιά,η.....	7	7	—	—	—				
Μονή Σπηλιάς,η.....	12	12	—	—	—				
Σταυρός,ο.....	16	16	—	—	—				
Κ.Δ.Λεοντίτου.....	24	24	—	—	—				
Λεοντίτον,το.....	24	24	—	—	—				
Κ.Δ.Πετροχωρίου.....	31	31	—	—	—				
Πετροχώριον,το.....	31	31	—	—	—				
Κ.Δ.Στεφανιάδος.....	60	53	7	—	—				
Στεφανιάς,η.....	16	15	1	—	—				
Αετοχώριον,το.....	14	8	6	—	—				
Μάραθος Γ',ο.....	8	8	—	—	—				
Ρωμιά,η.....	22	22	—	—	—				
Κ.Δ.Φουντωτού.....	28	26	2	—	—				
Παλαιοχώριον,το.....	17	15	2	—	—				
Μαντζουραϊκά,τα.....	8	8	—	—	—				
Φουντωτόν,το.....	3	3	—	—	—				
<b>5.2 ΝΟΜΟΣ ΛΑΡΙΣΗΣ</b>									
<b>ΔΗΜΟΣ ΛΑΡΙΣΑΣ.....</b>	<b>132.779</b>	<b>82.573</b>	<b>44.386</b>	<b>5.820</b>	<b>—</b>	<b>94.940</b>	<b>82.573</b>	<b>12.071</b>	<b>296</b>
Δ.Δ.Λαρίσης.....	131.496	81.393	44.303	5.800	—				
Λάρισα,η.....	131.095	81.087	44.244	5.764	—				
Αμφιθέα,η.....	67	14	39	14	—				
Κουλούριον,το.....	334	292	20	22	—				
Δ.Δ.Τερψιθέας.....	1.283	1.180	83	20	—				
Τερψιθέα,η.....	1.283	1.180	83	20	—				
Άργισσα,η.....	—	—	—	—	—				
<b>ΔΗΜΟΣ ΑΓΙΑΣ.....</b>	<b>6.297</b>	<b>5.526</b>	<b>401</b>	<b>370</b>	<b>—</b>	<b>7.672</b>	<b>5.526</b>	<b>2.135</b>	<b>11</b>
Δ.Δ.Αγιάς.....	3.057	2.543	318	196	—				






**Πίνακας 1. Μόνιμος πληθυσμός καταμεμημένος σε ομοδημότες, ετεροδημότες και αλλοδαπούς.  
Νόμιμος πληθυσμός καταμεμημένος σε διαμεμόντες στο δήμο ή την κοινότητα που είναι δημότες, σε άλλους δήμους και κοινότητες  
και διαμεμόντες στο εξωτερικό**

**γ) Δήμοι και κοινότητες, δημοτικά και κοινοτικά διαμεμίσματα, οικισμοί**

*Απογραφή πληθυσμού της 18ης Μαρτίου 2001*

( συνέχεια )

Δήμοι/κοινότητες Δημοτικά/κοινοτικά διαμεμίσματα Οικισμοί	Μόνιμος πληθυσμός					Νόμιμος πληθυσμός			
	Σύνολο	Ομοδημότες	Ετεροδημότες	Αλλοδαποί	Χωρίς υπηκοότητα - Αδιευκρίνιστη υπηκοότητα	Σύνολο	Διαμεμόντες στο δήμο ή την κοινότητα που είναι δημότες	Διαμεμόντες σε άλλους δήμους ή κοινότητες	Διαμεμόντες στο εξωτερικό
Αγιά,η.....	3.057	2.543	318	196	—				
Δ.Δ.Αετολόφου.....	378	350	1	27	—				
Αετολόφος,ο.....	378	350	1	27	—				
Δ.Δ.Ανάβρας.....	670	622	8	40	—				
Ανάβρα,η.....	553	505	8	40	—				
Πρινιάς,ο.....	117	117	—	—	—				
Δ.Δ.Γερακάριου.....	335	291	20	24	—				
Γερακάριον,το.....	335	291	20	24	—				
Δ.Δ.Ελάφου.....	219	217	2	—	—				
Έλαφος,η.....	219	217	2	—	—				
Δ.Δ.Μεγαλοβρύσου.....	438	430	—	8	—				
Μεγαλόβρυσον,το.....	438	430	—	8	—				
Δ.Δ.Μεταξοχωρίου.....	551	512	21	18	—				
Μεταξοχώριον,το.....	551	512	21	18	—				
Δ.Δ.Νερομύλων.....	352	286	24	42	—				
Νερόμυλοι,οι.....	352	286	24	42	—				
Δ.Δ.Ποταμιάς.....	297	275	7	15	—				
Ποταμιά,η.....	297	275	7	15	—				
<b>ΔΗΜΟΣ ΑΜΠΕΛΩΝΟΣ.....</b>	<b>8.463</b>	<b>7.426</b>	<b>432</b>	<b>605</b>	<b>—</b>	<b>9.412</b>	<b>7.426</b>	<b>1.965</b>	<b>21</b>
Δ.Δ.Αμπελώνος.....	5.999	5.181	354	464	—				
Αμπελών,ο.....	5.999	5.181	354	464	—				
Δ.Δ.Βρυοτόπου.....	660	582	39	39	—				
Βρυότοπος,ο.....	612	566	26	20	—				
Μικρόλιθος,ο.....	48	16	13	19	—				
Δ.Δ.Δελερίων.....	848	804	12	32	—				
Δελέρια,τα.....	848	804	12	32	—				
Δ.Δ.Ροδιάς.....	956	859	27	70	—				
Ροδιά,η.....	956	859	27	70	—				
Κόρδεσι,το.....	—	—	—	—	—				
<b>ΔΗΜΟΣ ΑΝΤΙΧΑΣΙΩΝ.....</b>	<b>3.548</b>	<b>3.344</b>	<b>40</b>	<b>164</b>	<b>—</b>	<b>5.148</b>	<b>3.344</b>	<b>1.765</b>	<b>39</b>
Δ.Δ.Κρανέας Ελασσόνος.....	2.686	2.500	33	153	—				
Κρανέα Ελασσόνος,η.....	2.686	2.500	33	153	—				
Δ.Δ.'Ακρης.....	192	186	2	4	—				
'Ακρη,η.....	192	186	2	4	—				
Δ.Δ.Λουτρού Ελασσόνος.....	670	658	5	7	—				
Λουτρόν,το.....	670	658	5	7	—				
<b>ΔΗΜΟΣ ΑΡΜΕΝΙΟΥ.....</b>	<b>2.267</b>	<b>2.025</b>	<b>64</b>	<b>178</b>	<b>—</b>	<b>2.887</b>	<b>2.025</b>	<b>858</b>	<b>4</b>
Δ.Δ.Αρμενίου.....	866	722	40	104	—				
Αρμένιον,το.....	866	722	40	104	—				
Δ.Δ.Μεγάλου Μοναστηρίου.....	589	533	10	46	—				
Μέγα Μοναστήριον,το.....	589	533	10	46	—				
Δ.Δ.Νίκης.....	529	498	11	20	—				
Νίκη,η.....	330	308	8	14	—				
Αχίλλειον,το.....	199	190	3	6	—				
Δ.Δ.Σωτηρίου.....	283	272	3	8	—				
Σωτήριον,το.....	283	272	3	8	—				
<b>ΔΗΜΟΣ ΓΙΑΝΝΟΥΛΗΣ.....</b>	<b>10.000</b>	<b>6.420</b>	<b>3.320</b>	<b>260</b>	<b>—</b>	<b>7.280</b>	<b>6.420</b>	<b>851</b>	<b>9</b>
Δ.Δ.Γιάννουλης.....	6.128	3.291	2.731	106	—				
Γιάννουλη,η.....	6.127	3.291	2.730	106	—				
Θεραπευτική Κοινότητα Έξοδος,η (τ.Παιδόπολις Απόστολος Παύλος,η).....	1	—	1	—	—				
Δ.Δ.Φαλάννης.....	3.872	3.129	589	154	—				
Φάλαννα,η.....	3.309	2.813	359	137	—				
Δασοχώριον,το.....	563	316	230	17	—				
<b>ΔΗΜΟΣ ΓΟΝΝΩΝ.....</b>	<b>2.872</b>	<b>2.629</b>	<b>139</b>	<b>103</b>	<b>1</b>	<b>4.569</b>	<b>2.629</b>	<b>1.930</b>	<b>10</b>
Δ.Δ.Γόννων.....	2.189	1.968	130	90	1				
Γόννοι,οι.....	2.088	1.935	82	71	—				
Ελαία,η.....	101	33	48	19	1				
Δ.Δ.Ιτέας.....	241	225	4	12	—				
Ιτέα,η.....	241	225	4	12	—				
Δ.Δ.Καλλιπέυκης.....	442	436	5	1	—				
Καλλιπέυκη,η.....	442	436	5	1	—				
<b>ΔΗΜΟΣ ΕΛΑΣΣΟΝΟΣ.....</b>	<b>14.291</b>	<b>12.649</b>	<b>1.047</b>	<b>595</b>	<b>—</b>	<b>17.719</b>	<b>12.649</b>	<b>4.920</b>	<b>150</b>
Δ.Δ.Ελασσόνος.....	7.854	6.488	930	436	—				
Ελασσών,η.....	7.348	5.996	917	435	—				
Αγιονέριον,το.....	68	67	1	—	—				
Αετορράχη,η.....	119	107	12	—	—				
Μικρόν Ελευθεροχώριον,το.....	319	318	—	1	—				
Δ.Δ.Βαλανίδας.....	791	785	4	2	—				
Βαλανίδα,η.....	643	639	3	1	—				
Κλεισούρα,η.....	148	146	1	1	—				
Δ.Δ.Γαλανόβρυσης.....	513	485	10	18	—				
Γαλανόβρυση,η.....	513	485	10	18	—				
Δ.Δ.Δρυμού.....	683	677	3	3	—				




**Πίνακας 1. Μόνιμος πληθυσμός καταμεμημένος σε ομοδημότες, ετεροδημότες και αλλοδαπούς.  
Νόμιμος πληθυσμός καταμεμημένος σε διαμεινόντες στο δήμο ή την κοινότητα που είναι δημότες, σε άλλους δήμους και κοινότητες  
και διαμεινόντες στο εξωτερικό**

**γ) Δήμοι και κοινότητες, δημοτικά και κοινοτικά διαμερίσματα, οικισμοί**

*Απογραφή πληθυσμού της 18ης Μαρτίου 2001*

( συνέχεια )

Δήμοι/κοινότητες Δημοτικά/κοινοτικά διαμερίσματα Οικισμοί	Μόνιμος πληθυσμός				Χωρίς υπηκοότητα - Αδιευκρίνηστη υπηκοότητα	Νόμιμος πληθυσμός			
	Σύνολο	Ομοδημότες	Ετεροδημότες	Αλλοδαποί		Σύνολο	Διαμεινόντες στο δήμο ή την κοινότητα που είναι δημότες	Διαμεινόντες σε άλλους δήμους ή κοινότητες	Διαμεινόντες στο εξωτερικό
Δρυμός,ο.....	683	677	3	3	—				
Δ.Δ.Ευαγγελισμού Ελασσόνας.....	833	808	9	16	—				
Ευαγγελισμός,ο.....	833	808	9	16	—				
Δ.Δ.Κεφαλόβρυσου.....	330	277	22	31	—				
Κεφαλόβρυσον,το.....	330	277	22	31	—				
Δ.Δ.Παλαιόκαστρου.....	346	334	12	—	—				
Παλαιόκαστρον,το.....	346	334	12	—	—				
Δ.Δ.Στεφανοβούνου.....	620	583	24	13	—				
Στεφανόβουον,το.....	596	561	24	11	—				
Λεύκη,η.....	24	22	—	2	—				
Δ.Δ.Τσαρτσάνης.....	2.321	2.212	33	76	—				
Τσαρτσάνη,η.....	2.321	2.212	33	76	—				
<b>ΔΗΜΟΣ ΕΝΙΠΠΕΑ.....</b>	<b>4.394</b>	<b>4.069</b>	<b>135</b>	<b>190</b>	<b>—</b>	<b>5.608</b>	<b>4.069</b>	<b>1.533</b>	<b>6</b>
Δ.Δ.Μεγάλου Ευυδρίου.....	877	802	19	56	—				
Μέγα Ευυδριον,το.....	476	445	10	21	—				
Ελληνκόν,το.....	159	150	5	4	—				
Λόφος,ο.....	176	142	4	30	—				
Πυργάκια,τα.....	66	65	—	1	—				
Δ.Δ.Αγίου Γεωργίου Φαρσάλων.....	286	259	4	23	—				
Άγιος Γεώργιος,ο.....	286	259	4	23	—				
Δ.Δ.Βασιλή.....	396	383	8	5	—				
Βασιλής,ο.....	396	383	8	5	—				
Δ.Δ.Κατωχωρίου.....	561	533	15	13	—				
Κατωχώριον,το.....	289	270	7	12	—				
Ανωχώριον,το.....	272	263	8	1	—				
Δ.Δ.Κρήνης.....	664	619	14	31	—				
Κρήνη,η.....	625	585	9	31	—				
Αύρα,η.....	39	34	5	—	—				
Δ.Δ.Πολυερίου.....	398	363	20	15	—				
Πολυέρειον,το.....	398	363	20	15	—				
Δ.Δ.Σταυρού.....	783	712	46	25	—				
Σταυρός,ο.....	783	712	46	25	—				
Δ.Δ.Υπερείας.....	429	398	9	22	—				
Υπέρεια,η.....	429	398	9	22	—				
<b>ΔΗΜΟΣ ΕΥΡΥΜΕΝΩΝ.....</b>	<b>2.246</b>	<b>1.917</b>	<b>256</b>	<b>73</b>	<b>—</b>	<b>2.840</b>	<b>1.917</b>	<b>907</b>	<b>16</b>
Δ.Δ.Στομίου.....	596	521	42	33	—				
Στόμιον,το.....	585	520	32	33	—				
Απόστολος Παύλος,ο.....	3	1	2	—	—				
Κατασκηνώσεις Αγίου Δημητρίου,αι.....	—	—	—	—	—				
Μονή Αγίου Δημητρίου,η.....	8	—	8	—	—				
Δ.Δ.Καρίτσας.....	620	541	60	19	—				
Καρίτσα,η.....	527	499	13	15	—				
Κόκκινο Νερό,το.....	90	40	46	4	—				
Πλατειά Άμμος,η.....	3	2	1	—	—				
Δ.Δ.Ομόλιου.....	700	653	29	18	—				
Ομόλιον,το.....	700	653	29	18	—				
Δ.Δ.Παλαιόπυργου.....	330	202	125	3	—				
Παλαιόπυργος,ο.....	187	179	6	2	—				
Αλεξανδρινή, η.....	143	23	119	1	—				
<b>ΔΗΜΟΣ ΚΑΤΩ ΟΛΥΜΠΟΥ.....</b>	<b>3.834</b>	<b>3.334</b>	<b>290</b>	<b>210</b>	<b>—</b>	<b>6.456</b>	<b>3.334</b>	<b>3.107</b>	<b>15</b>
Δ.Δ.Πυργετού.....	1.610	1.474	73	63	—				
Πυργετός,ο.....	1.610	1.474	73	63	—				
Δ.Δ.Αιγάνης.....	857	688	137	32	—				
Αιγάνη,η.....	558	520	30	8	—				
Κάτω Αιγάνη,η.....	77	65	12	—	—				
Νέα Μεσάγκαλα,τα.....	199	86	93	20	—				
Παπαπούλι,το.....	23	17	2	4	—				
Δ.Δ.Κρανέας.....	260	234	19	7	—				
Κρανέα,η.....	139	132	6	1	—				
Κουλούρα,η.....	109	97	6	6	—				
Μαθητικά Κατασκηνώσεις,αι.....	—	—	—	—	—				
Παραλία Κουλούρας,η.....	12	5	7	—	—				
Δ.Δ.Ραψάνης.....	1.107	938	61	108	—				
Ραψάνη,η.....	860	768	34	58	—				
Άγιος Κωνσταντίνος,ο.....	47	23	23	1	—				
Περαταριά,η.....	200	147	4	49	—				
<b>ΔΗΜΟΣ ΚΙΛΕΛΕΡ.....</b>	<b>2.568</b>	<b>2.241</b>	<b>97</b>	<b>230</b>	<b>—</b>	<b>3.675</b>	<b>2.241</b>	<b>1.417</b>	<b>17</b>
Δ.Δ.Κιλελέρ (Κυψέλης).....	622	545	11	66	—				
Κιλελέρ,το (τ.Κυψέλη,η).....	488	458	7	23	—				
Κοκκίνας,αι.....	134	87	4	43	—				
Δ.Δ.Αγναντεράς.....	278	260	10	8	—				
Αγναντερά,η.....	184	183	—	1	—				
Αγροκήπιον,το.....	94	77	10	7	—				
Δ.Δ.Καλαμακίου.....	604	488	50	66	—				
Καλαμάκιον,το.....	604	488	50	66	—				
Δ.Δ.Μερίσης.....	563	489	15	59	—				




**Πίνακας 1. Μόνιμος πληθυσμός καταμεμημένος σε ομοδημότες, ετεροδημότες και αλλοδαπούς.  
Νόμιμος πληθυσμός καταμεμημένος σε διαμενόντες στο δήμο ή την κοινότητα που είναι δημότες, σε άλλους δήμους και κοινότητες  
και διαμενόντες στο εξωτερικό**

**γ) Δήμοι και κοινότητες, δημοτικά και κοινοτικά διαμερίσματα, οικισμοί**

*Απογραφή πληθυσμού της 18ης Μαρτίου 2001*

(συνέχεια)

Δήμοι/κοινότητες Δημοτικά/κοινοτικά διαμερίσματα Οικισμοί	Μόνιμος πληθυσμός				Χωρίς υπηκοότητα - Αδιευκρίνηστη υπηκοότητα	Νόμιμος πληθυσμός			
	Σύνολο	Ομοδημότες	Ετεροδημότες	Αλλοδαποί		Σύνολο	Διαμενόντες στο δήμο ή την κοινότητα που είναι δημότες	Διαμενόντες σε άλλους δήμους ή κοινότητες	Διαμενόντες στο εξωτερικό
Μέλισσα,η.....	411	353	14	44	—				
Λοφίσκος,ο.....	152	136	1	15	—				
Δ.Δ.Νέου Περιβολίου.....	501	459	11	31	—				
Νέον Περιβόλιον,το.....	501	459	11	31	—				
<b>ΔΗΜΟΣ ΚΟΙΛΑΔΑΣ.....</b>	<b>3.202</b>	<b>2.907</b>	<b>148</b>	<b>147</b>	<b>—</b>	<b>4.913</b>	<b>2.907</b>	<b>2.003</b>	<b>3</b>
Δ.Δ.Κοιλιάδος.....	632	587	17	28	—				
Κοιλιάδα,η.....	632	587	17	28	—				
Δ.Δ.Αμυγδαλέας.....	340	322	7	11	—				
Αμυγδαλέα,η.....	273	258	6	9	—				
Συνοικισμός Προσφύγων,ο.....	67	64	1	2	—				
Δ.Δ.Ελευθερών.....	410	377	19	14	—				
Ελευθερά,αι.....	410	377	19	14	—				
Δ.Δ.Κουτσοχέρου.....	300	283	9	8	—				
Κουτσόχερον,το.....	300	283	9	8	—				
Δ.Δ.Λουτρού Λαρίσης.....	290	198	77	15	—				
Λουτρόν,το.....	211	129	73	9	—				
Αργυρόμυλος,ο.....	79	69	4	6	—				
Δ.Δ.Μάνδρας.....	673	599	5	69	—				
Μάνδρα,η.....	673	599	5	69	—				
Δ.Δ.Ραχούλας.....	557	541	14	2	—				
Ραχούλα,η.....	517	510	7	—	—				
Κάστρον,το.....	40	31	7	2	—				
<b>ΔΗΜΟΣ ΚΡΑΝΝΩΝΟΣ.....</b>	<b>2.973</b>	<b>2.755</b>	<b>102</b>	<b>116</b>	<b>—</b>	<b>5.582</b>	<b>2.755</b>	<b>2.819</b>	<b>8</b>
Δ.Δ.Αγίων Αναργύρων.....	761	670	35	56	—				
Άγιοι Ανάργυροι,οι.....	632	565	22	45	—				
Μεσορράχη,η.....	129	105	13	11	—				
Δ.Δ.Αγίου Γεωργίου Λαρίσης.....	199	195	4	—	—				
Άγιος Γεώργιος,ο.....	199	195	4	—	—				
Δ.Δ.Βουναίων.....	372	333	21	18	—				
Βούναινα,τα.....	304	273	13	18	—				
Άνω Βούναινα,τα.....	68	60	8	—	—				
Δ.Δ.Δοξάρá.....	247	239	7	1	—				
Δοξάρáς,ο.....	247	239	7	1	—				
Δ.Δ.Κραννώνος.....	185	165	20	—	—				
Κραννών,ο.....	109	108	1	—	—				
Κάμπος,ο.....	76	57	19	—	—				
Δ.Δ.Κυπαρίσσου.....	393	365	9	19	—				
Κυπαρίσσος,η.....	294	266	9	19	—				
Αγία Παρασκευή,η.....	99	99	—	—	—				
Δ.Δ.Μαυροβουνίου.....	354	341	3	10	—				
Μαυροβούνιον,το.....	320	312	2	6	—				
Κρύα Βρύση,η.....	34	29	1	4	—				
Δ.Δ.Μικρού Βουνού.....	315	308	2	5	—				
Μικρόν Βουνόν,το.....	315	308	2	5	—				
Δ.Δ.Ψυχικού.....	147	139	1	7	—				
Ψυχικόν,το.....	147	139	1	7	—				
<b>ΔΗΜΟΣ ΛΑΚΕΡΕΙΑΣ.....</b>	<b>1.703</b>	<b>1.594</b>	<b>42</b>	<b>67</b>	<b>—</b>	<b>2.552</b>	<b>1.594</b>	<b>958</b>	<b>—</b>
Δ.Δ.Δήμητρας.....	363	322	7	34	—				
Δήμητρα,η.....	363	322	7	34	—				
Δ.Δ.Αμυγδαλής.....	474	441	17	16	—				
Κάτω Αμυγδαλή,η.....	443	424	7	12	—				
Αμυγδαλή,η.....	31	17	10	4	—				
Δ.Δ.Ανατολής.....	202	184	8	10	—				
Ανατολή,η.....	202	184	8	10	—				
Δ.Δ.Καστρίου.....	330	319	4	7	—				
Καστρίον,το.....	275	266	3	6	—				
Νεοχώριον,το.....	55	53	1	1	—				
Δ.Δ.Μαρμαρίνης.....	334	328	6	—	—				
Μαρμαρίνη,η.....	334	328	6	—	—				
<b>ΔΗΜΟΣ ΛΙΒΑΔΙΟΥ.....</b>	<b>2.983</b>	<b>2.854</b>	<b>44</b>	<b>85</b>	<b>—</b>	<b>4.011</b>	<b>2.854</b>	<b>1.147</b>	<b>10</b>
Δ.Δ.Λιβαδίου.....	2.515	2.399	43	73	—				
Λιβάδι,το.....	2.515	2.399	43	73	—				
Δ.Δ.Δολιχης.....	468	455	1	12	—				
Δολιχη,η.....	468	455	1	12	—				
<b>ΔΗΜΟΣ ΜΑΚΡΥΧΩΡΙΟΥ.....</b>	<b>2.956</b>	<b>2.607</b>	<b>158</b>	<b>191</b>	<b>—</b>	<b>3.604</b>	<b>2.607</b>	<b>987</b>	<b>10</b>
Δ.Δ.Μακρυχωρίου.....	1.861	1.641	85	135	—				
Μακρυχώριον,το.....	1.782	1.582	70	130	—				
Γυρτώνη,η.....	79	59	15	5	—				
Δ.Δ.Ελατειας.....	573	536	22	15	—				
Ελάτεια,η.....	573	536	22	15	—				
Δ.Δ.Ευαγγελισμού Λαρίσης.....	176	137	24	15	—				
Ευαγγελισμός,ο.....	176	137	24	15	—				
Δ.Δ.Παραποτάμου.....	346	293	27	26	—				
Παραπόταμος,ο.....	346	293	27	26	—				



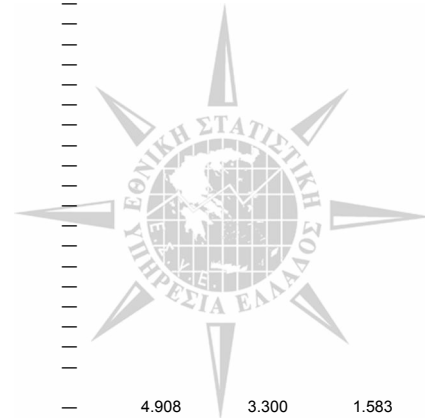
**Πίνακας 1. Μόνιμος πληθυσμός καταμεμημένος σε ομοδημότες, ετεροδημότες και αλλοδαπούς.  
Νόμιμος πληθυσμός καταμεμημένος σε διαμεμόντες στο δήμο ή την κοινότητα που είναι δημότες, σε άλλους δήμους και κοινότητες  
και διαμεμόντες στο εξωτερικό**

**γ) Δήμοι και κοινότητες, δημοτικά και κοινοτικά διαμεμίσματα, οικισμοί**

*Απογραφή πληθυσμού της 18ης Μαρτίου 2001*

( συνέχεια )

Δήμοι/κοινότητες Δημοτικά/κοινοτικά διαμεμίσματα Οικισμοί	Μόνιμος πληθυσμός					Νόμιμος πληθυσμός			
	Σύνολο	Ομοδημότες	Ετεροδημότες	Αλλοδαποί	Χωρίς υπηκοότητα - Αδιευκρίνιστη υπηκοότητα	Σύνολο	Διαμεμόντες στο δήμο ή την κοινότητα που είναι δημότες	Διαμεμόντες σε άλλους δήμους ή κοινότητες	Διαμεμόντες στο εξωτερικό
ΔΗΜΟΣ ΜΕΛΙΒΟΙΑΣ.....	2.874	2.641	105	128	—	4.268	2.641	1.593	34
Δ.Δ. Σωτηρίσης.....	454	384	40	30	—	—	—	—	—
Σωτηρίσα,η.....	74	57	16	1	—	—	—	—	—
Κάτω Σωτηρίσα,η.....	380	327	24	29	—	—	—	—	—
Δ.Δ. Μελιβοίας.....	1.584	1.496	25	63	—	—	—	—	—
Μελιβοία,η.....	1.165	1.126	7	32	—	—	—	—	—
Βελίκια,η.....	332	297	13	22	—	—	—	—	—
Κόκκινο Νερό Μελιβοίας,το.....	16	6	2	8	—	—	—	—	—
Κουτσουπά,η.....	39	36	3	—	—	—	—	—	—
Παλιουριά,η.....	32	31	—	1	—	—	—	—	—
Δ.Δ. Σκήτης.....	588	530	32	26	—	—	—	—	—
Σκήτη,η.....	241	230	3	8	—	—	—	—	—
Αγιόκαμπος,ο.....	285	252	20	13	—	—	—	—	—
Κάτω Πολυδένδριον,το.....	62	48	9	5	—	—	—	—	—
Δ.Δ. Σκλήθρου.....	248	231	8	9	—	—	—	—	—
Σκλήθρον,το.....	217	209	6	2	—	—	—	—	—
Ισιώματα,τα.....	18	9	2	7	—	—	—	—	—
Ρακοτόταμος,ο.....	13	13	—	—	—	—	—	—	—
ΔΗΜΟΣ ΝΑΡΘΑΚΙΟΥ.....	1.694	1.494	82	118	—	2.221	1.494	722	5
Δ.Δ. Ναρθακίου.....	649	616	21	12	—	—	—	—	—
Ναρθάκιον,το.....	547	514	21	12	—	—	—	—	—
Καστράκιον,το.....	102	102	—	—	—	—	—	—	—
Δ.Δ. Δένδρων Φαρσάλων.....	97	88	—	9	—	—	—	—	—
Δένδρα,τα.....	97	88	—	9	—	—	—	—	—
Δ.Δ. Διλόφου Φαρσάλων.....	370	344	6	20	—	—	—	—	—
Δίλοφον,το.....	370	344	6	20	—	—	—	—	—
Δ.Δ. Καλλιθέας Φαρσάλων.....	286	179	48	59	—	—	—	—	—
Καλλιθέα,η.....	69	66	2	1	—	—	—	—	—
Άγιος Αντώνιος,ο.....	100	74	2	24	—	—	—	—	—
Δενδροχώριον,το.....	19	1	18	—	—	—	—	—	—
Κοκκίνω,η.....	54	15	26	13	—	—	—	—	—
Πλάτανος,ο.....	44	23	—	21	—	—	—	—	—
Δ.Δ. Σκοπιάς.....	292	267	7	18	—	—	—	—	—
Σκοπιά,η.....	292	267	7	18	—	—	—	—	—
ΔΗΜΟΣ ΝΕΣΣΩΝΟΣ.....	5.362	4.768	282	312	—	6.727	4.768	1.951	8
Δ.Δ. Συκουρίου.....	2.357	2.050	171	136	—	—	—	—	—
Συκούριον,το.....	2.357	2.050	171	136	—	—	—	—	—
Δ.Δ. Καλοχωρίου.....	1.007	892	27	88	—	—	—	—	—
Καλοχώριον,το.....	689	620	19	50	—	—	—	—	—
Χειμάδιον,το.....	318	272	8	38	—	—	—	—	—
Δ.Δ. Κυψελοχωρίου.....	339	294	21	24	—	—	—	—	—
Κυψελοχώριον,το.....	339	294	21	24	—	—	—	—	—
Ακρινόν,το.....	—	—	—	—	—	—	—	—	—
Δ.Δ. Νέσσωνος.....	170	148	5	17	—	—	—	—	—
Νέσσων,ο.....	170	148	5	17	—	—	—	—	—
Κόρακας,ο.....	—	—	—	—	—	—	—	—	—
Δ.Δ. Όσσης.....	557	518	25	14	—	—	—	—	—
Όσσα,η.....	557	518	25	14	—	—	—	—	—
Δ.Δ. Πουρναρίου.....	606	560	24	22	—	—	—	—	—
Πουρνάριον,το.....	606	560	24	22	—	—	—	—	—
Δ.Δ. Σπηλιάς.....	326	306	9	11	—	—	—	—	—
Σπηλιά,η.....	326	306	9	11	—	—	—	—	—
ΔΗΜΟΣ ΝΙΚΑΙΑΣ.....	6.720	5.886	669	165	—	8.887	5.886	2.988	13
Δ.Δ. Νικαίας.....	3.362	2.663	631	68	—	—	—	—	—
Νίκαια,η.....	3.362	2.663	631	68	—	—	—	—	—
Δ.Δ. Διλόφου Λαρίσης.....	216	208	7	1	—	—	—	—	—
Δίλοφον,το.....	216	208	7	1	—	—	—	—	—
Δ.Δ. Ζαππείου.....	705	655	7	43	—	—	—	—	—
Ζάππειον,το.....	705	655	7	43	—	—	—	—	—
Δ.Δ. Μοσχοχωρίου.....	363	346	7	10	—	—	—	—	—
Μοσχοχώριον,το.....	214	204	4	6	—	—	—	—	—
Κυπαρίσσια,τα.....	149	142	3	4	—	—	—	—	—
Δ.Δ. Μύρων.....	910	901	3	6	—	—	—	—	—
Μύρα,τα.....	317	309	3	5	—	—	—	—	—
Καλόν Νερό,το.....	315	314	—	1	—	—	—	—	—
Σοφόν,το.....	278	278	—	—	—	—	—	—	—
Δ.Δ. Νέας Λεύκης.....	155	137	4	14	—	—	—	—	—
Νέα Λεύκη,η.....	155	137	4	14	—	—	—	—	—
Δ.Δ. Νέων Καρυών.....	678	648	8	22	—	—	—	—	—
Νέαι Καρυαί,αι.....	598	574	6	18	—	—	—	—	—
Ρεύμα,το.....	80	74	2	4	—	—	—	—	—
Δ.Δ. Χαράς.....	331	328	2	1	—	—	—	—	—
Χαρά,η.....	331	328	2	1	—	—	—	—	—
ΔΗΜΟΣ ΟΛΥΜΠΟΥ.....	3.446	3.300	62	84	—	4.908	3.300	1.583	25
Δ.Δ. Καλλιθέας Ελασσόνας.....	738	714	12	12	—	—	—	—	—




**Πίνακας 1. Μόνιμος πληθυσμός καταμεμημένος σε ομοδημότες, ετεροδημότες και αλλοδαπούς.  
Νόμιμος πληθυσμός καταμεμημένος σε διαμεμόντες στο δήμο ή την κοινότητα που είναι δημότες, σε άλλους δήμους και κοινότητες  
και διαμεμόντες στο εξωτερικό**

**γ) Δήμοι και κοινότητες, δημοτικά και κοινοτικά διαμεμίσματα, οικισμοί**

*Απογραφή πληθυσμού της 18ης Μαρτίου 2001*

( συνέχεια )

Δήμοι/κοινότητες Δημοτικά/κοινοτικά διαμεμίσματα Οικισμοί	Μόνιμος πληθυσμός					Νόμιμος πληθυσμός			
	Σύνολο	Ομοδημότες	Ετεροδημότες	Αλλοδαποί	Χωρίς υπηκοότητα - Αδιευκρίνιστη υπηκοότητα	Σύνολο	Διαμεμόντες στο δήμο ή την κοινότητα που είναι δημότες	Διαμεμόντες σε άλλους δήμους ή κοινότητες	Διαμεμόντες στο εξωτερικό
Καλλιθέα,η.....	678	655	11	12	—				
Πετρωτόν,το.....	60	59	1	—	—				
Δ.Δ.Κοκκινογείου.....	315	285	5	25	—				
Κοκκινόγειον,το.....	315	285	5	25	—				
Δ.Δ.Κοκκινοπηλού.....	664	645	8	11	—				
Καλύβια,τα.....	488	476	2	10	—				
Κοκκινοπηλός,ο.....	176	169	6	1	—				
Δ.Δ.Λόφου.....	262	240	9	13	—				
Λόφος,ο.....	167	155	8	4	—				
Ασπρόχωμα,το.....	95	85	1	9	—				
Δ.Δ.Ολυμπιάδος.....	394	370	14	10	—				
Ολυμπιάς,η.....	394	370	14	10	—				
Δ.Δ.Πυθίου.....	650	632	10	8	—				
Πύθιον,το.....	650	632	10	8	—				
Δ.Δ.Φλαμπούρου.....	423	414	4	5	—				
Φλάμπουρον,το.....	196	195	—	1	—				
Βρυσσούλες,οι.....	—	—	—	—	—				
Ιερά Μονή Σπαρμού,η.....	—	—	—	—	—				
Σκοπιά,η.....	92	85	4	3	—				
Σπαρμός,ο.....	135	134	—	1	—				
<b>ΔΗΜΟΣ ΠΛΑΤΥΚΑΜΠΟΥ.....</b>	<b>8.191</b>	<b>7.120</b>	<b>453</b>	<b>618</b>	<b>—</b>	<b>9.642</b>	<b>7.120</b>	<b>2.504</b>	<b>18</b>
Δ.Δ.Πλατακάμπου.....	1.830	1.536	117	177	—				
Πλατάκαμπος,ο.....	1.830	1.536	117	177	—				
Δ.Δ.Γαλήνης.....	870	729	85	56	—				
Γαλήνη,η.....	870	729	85	56	—				
Δ.Δ.Γλαύκης.....	831	745	5	81	—				
Γλαύκη,η.....	787	704	4	79	—				
Πρόδρομος,ο.....	44	41	1	2	—				
Δ.Δ.Ελευθερίου.....	372	334	20	18	—				
Ελευθέριον,το.....	372	334	20	18	—				
Δ.Δ.Μελίας.....	831	738	14	79	—				
Μελία,η.....	495	427	8	60	—				
Αναγέννησις,η.....	153	143	6	4	—				
Μόδεστος,ο.....	183	168	—	15	—				
Δ.Δ.Μελισσοχωρίου.....	763	632	104	27	—				
Μελισσοχώριον,το.....	763	632	104	27	—				
Δ.Δ.Ναμάτων.....	131	125	1	5	—				
Νάματα,τα.....	131	125	1	5	—				
Δ.Δ.Ομορφοχωρίου.....	701	598	61	42	—				
Ομορφοχώριον,το.....	701	598	61	42	—				
Δ.Δ.Χάλης.....	1.862	1.683	46	133	—				
Χάλη,η.....	1.862	1.683	46	133	—				
<b>ΔΗΜΟΣ ΠΟΛΥΔΑΜΑΝΤΑ.....</b>	<b>6.371</b>	<b>5.531</b>	<b>223</b>	<b>617</b>	<b>—</b>	<b>8.194</b>	<b>5.531</b>	<b>2.646</b>	<b>17</b>
Δ.Δ.Βαμβακούς.....	1.180	1.006	26	148	—				
Βαμβακού,η.....	1.073	934	15	124	—				
Δενδράκιον,το.....	90	66	—	24	—				
Σερίφης,ο.....	17	6	—	11	—				
Δ.Δ.Αμπελείας.....	328	310	10	8	—				
Αμπελεία,η.....	328	310	10	8	—				
Δ.Δ.Δασολόφου.....	414	383	10	21	—				
Δασόλοφος,ο.....	340	323	8	9	—				
Κάτω Δασόλοφος,ο.....	74	60	2	12	—				
Δ.Δ.Ερετριάς.....	691	620	59	12	—				
Ερέτρια,η.....	223	206	11	6	—				
Άγιος Χαράλαμπος,ο.....	42	39	3	—	—				
Αργιέα,η.....	98	78	20	—	—				
Ασπρόγεια,η.....	174	160	10	4	—				
Παλαιόμυλος,ο.....	154	137	15	2	—				
Δ.Δ.Ζωοδόχου Πηγής.....	327	260	5	62	—				
Ζωοδόχος Πηγή,η.....	327	260	5	62	—				
Δ.Δ.Κάτω Βασιλικών.....	394	368	7	19	—				
Κάτω Βασιλικά,τα.....	205	190	2	13	—				
Άνω Βασιλικά,τα.....	189	178	5	6	—				
Δ.Δ.Νεράιδας.....	287	178	81	28	—				
Νεράιδα,η.....	244	155	71	18	—				
Ευιάδες,οι.....	43	23	10	10	—				
Δ.Δ.Πολυδαμείου.....	441	418	6	17	—				
Πολυδάμειον,το.....	249	229	4	16	—				
Ρήγιον,το.....	192	189	2	1	—				
Δ.Δ.Ρευματιάς.....	300	232	—	68	—				
Ρευματιά,η.....	300	232	—	68	—				
Δ.Δ.Σιτοχώρου.....	497	462	—	35	—				
Σιτόχωρον,το.....	497	462	—	35	—				
Δ.Δ.Σκοτούσσης.....	860	714	15	131	—				
Σκοτούσσα,η.....	304	251	1	52	—				
Άγια Τριάς,η.....	81	72	—	9	—				
Άγιος Κωνσταντίνος,ο.....	315	244	13	58	—				
Άνω Σκοτούσσα,η.....	41	29	—	12	—				



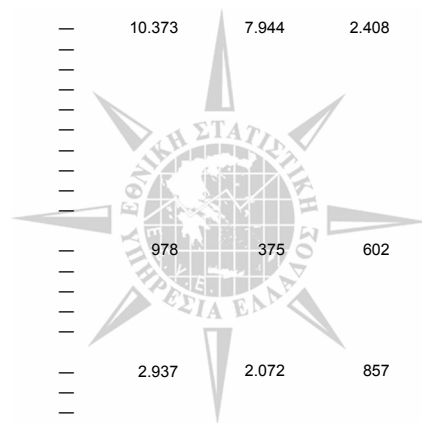
**Πίνακας 1. Μόνιμος πληθυσμός καταμεμημένος σε ομοδημότες, ετεροδημότες και αλλοδαπούς.  
Νόμιμος πληθυσμός καταμεμημένος σε διαμενόντες στο δήμο ή την κοινότητα που είναι δημότες, σε άλλους δήμους και κοινότητες  
και διαμενόντες στο εξωτερικό**

**γ) Δήμοι και κοινότητες, δημοτικά και κοινοτικά διαμερίσματα, οικισμοί**

*Απογραφή πληθυσμού της 18ης Μαρτίου 2001*

(συνέχεια)

Δήμοι/κοινότητες Δημοτικά/κοινοτικά διαμερίσματα Οικισμοί	Μόνιμος πληθυσμός					Νόμιμος πληθυσμός			
	Σύνολο	Ομοδημότες	Ετεροδημότες	Αλλοδαποί	Χωρίς υπηκοότητα - Αδιευκρίνηση υπηκοότητα	Σύνολο	Διαμενόντες στο δήμο ή την κοινότητα που είναι δημότες	Διαμενόντες σε άλλους δήμους ή κοινότητες	Διαμενόντες στο εξωτερικό
Θετιδιον,το.....	119	118	1	—	—				
Δ.Δ.Χαλκιάδων.....	652	580	4	68	—				
Χαλκιάδες,οι.....	652	580	4	68	—				
<b>ΔΗΜΟΣ ΠΟΤΑΜΙΑΣ.....</b>	<b>4.753</b>	<b>4.596</b>	<b>99</b>	<b>58</b>	<b>—</b>	<b>6.526</b>	<b>4.596</b>	<b>1.877</b>	<b>53</b>
Δ.Δ.Βλαχογιάννιου.....	891	843	30	18	—				
Βλαχογιάννιον,το.....	891	843	30	18	—				
Δ.Δ.Αμουρίου.....	398	395	—	3	—				
Αμούριον,το.....	398	395	—	3	—				
Δ.Δ.Δομνίκου.....	584	559	13	12	—				
Δομνίκον,το.....	584	559	13	12	—				
Δ.Δ.Μαγούλας.....	346	335	11	—	—				
Μαγούλα,η.....	346	335	11	—	—				
Δ.Δ.Μεγάλου Ελευθεροχωρίου.....	751	748	3	—	—				
Μέγα Ελευθεροχώριον,το.....	751	748	3	—	—				
Δ.Δ.Μεσοχωρίου.....	557	548	3	6	—				
Μεσοχώριον,το.....	557	548	3	6	—				
Δ.Δ.Πραιτώριου.....	421	410	5	6	—				
Πραιτώριον,το.....	421	410	5	6	—				
Δ.Δ.Συκέας.....	805	758	34	13	—				
Συκέα,η.....	680	646	23	11	—				
Καλύβια Αναλήψεως,τα.....	125	112	11	2	—				
<b>ΔΗΜΟΣ ΣΑΡΑΝΤΑΠΟΡΟΥ.....</b>	<b>3.337</b>	<b>3.235</b>	<b>25</b>	<b>77</b>	<b>—</b>	<b>5.159</b>	<b>3.235</b>	<b>1.881</b>	<b>43</b>
Δ.Δ.Σαρανταπόρου.....	839	811	7	21	—				
Σαραντάπορον,το.....	839	811	7	21	—				
Δ.Δ.Αζώρου (Βουβάλας).....	499	495	1	3	—				
Άζωρος,ο (τ.Βουβάλα,η).....	499	495	1	3	—				
Δ.Δ.Γερανίων.....	360	338	4	18	—				
Γεράνια,τα.....	360	338	4	18	—				
Δ.Δ.Γιαννωτών.....	449	439	5	5	—				
Γιαννωτά,τα.....	449	439	5	5	—				
Δ.Δ.Λυκουδίου.....	332	314	7	11	—				
Λυκουδίων,το.....	332	314	7	11	—				
Συκιά,η.....	—	—	—	—	—				
Δ.Δ.Μηλέας.....	460	448	1	11	—				
Μηλέα,η.....	460	448	1	11	—				
Δ.Δ.Τσαπουρνιάς.....	398	390	—	8	—				
Τσαπουρνιά,η.....	185	180	—	5	—				
Φαρμάκη,η.....	213	210	—	3	—				
<b>ΔΗΜΟΣ ΤΥΡΝΑΒΟΥ.....</b>	<b>17.401</b>	<b>14.312</b>	<b>1.747</b>	<b>1.341</b>	<b>1</b>	<b>17.203</b>	<b>14.312</b>	<b>2.859</b>	<b>32</b>
Δ.Δ.Τυρνάβου.....	13.015	10.422	1.622	970	1				
Τύρναβος,ο.....	11.700	9.319	1.444	936	1				
Κρήνη,το.....	1.129	1.069	58	2	—				
Λυγαριά,η.....	74	20	37	17	—				
Περίχωρα,τα.....	112	14	83	15	—				
Δ.Δ.Αργυροπουλείου.....	1.894	1.668	44	182	—				
Αργυροπούλειον,το.....	1.812	1.643	43	126	—				
Άνω Αργυροπούλειον,το.....	27	—	1	26	—				
Βοτανοχώριον,το.....	55	25	—	30	—				
Δ.Δ.Δαμασίου.....	1.461	1.352	32	77	—				
Δαμάσιον,το.....	1.366	1.262	32	72	—				
Δαμασούλιον,το.....	95	90	—	5	—				
Δ.Δ.Δένδρων Τυρνάβου.....	1.031	870	49	112	—				
Αγία Σοφία,η.....	52	48	3	1	—				
Δένδρα,τα.....	467	369	29	69	—				
Πλατανούλια,τα.....	512	453	17	42	—				
<b>ΔΗΜΟΣ ΦΑΡΣΑΛΩΝ.....</b>	<b>11.216</b>	<b>7.944</b>	<b>2.298</b>	<b>974</b>	<b>—</b>	<b>10.373</b>	<b>7.944</b>	<b>2.408</b>	<b>21</b>
Δ.Δ.Φαρσάλων.....	10.259	7.080	2.260	919	—				
Φάρσαλα,τα.....	10.172	7.036	2.222	914	—				
Ρύζιον,το.....	5	5	—	—	—				
Σταθμός,ο.....	52	38	10	4	—				
Χαιδάρια,τα.....	30	1	28	1	—				
Δ.Δ.Αχιλλείου.....	355	335	20	—	—				
Αχιλλείον,το.....	355	335	20	—	—				
Δ.Δ.Βρυσίων.....	602	529	18	55	—				
Βρυσιά,τα.....	602	529	18	55	—				
<b>ΚΟΙΝΟΤΗΤΑ ΑΜΠΕΛΑΚΙΩΝ.....</b>	<b>415</b>	<b>375</b>	<b>26</b>	<b>14</b>	<b>—</b>	<b>978</b>	<b>375</b>	<b>602</b>	<b>1</b>
Κ.Δ.Αμπελακίων.....	355	327	14	14	—				
Αμπελάκια,τα.....	355	327	14	14	—				
Κ.Δ.Τεμπών.....	60	48	12	—	—				
Τέμπη,τα.....	60	48	12	—	—				
<b>ΚΟΙΝΟΤΗΤΑ ΒΕΡΔΙΚΟΥΣΣΗΣ.....</b>	<b>2.126</b>	<b>2.072</b>	<b>26</b>	<b>28</b>	<b>—</b>	<b>2.937</b>	<b>2.072</b>	<b>857</b>	<b>8</b>
Κ.Δ.Βερδικούσσης.....	2.126	2.072	26	28	—				
Βερδικούσσα,η.....	1.627	1.595	22	10	—				
Αμπέλια,τα.....	219	207	4	8	—				




**Πίνακας 1. Μόνιμος πληθυσμός καταμεμημένος σε ομοδημότες, ετεροδημότες και αλλοδαπούς.  
Νόμιμος πληθυσμός καταμεμημένος σε διαμενόντες στο δήμο ή την κοινότητα που είναι δημότες, σε άλλους δήμους και κοινότητες  
και διαμενόντες στο εξωτερικό**

**γ) Δήμοι και κοινότητες, δημοτικά και κοινοτικά διαμερίσματα, οικισμοί**

*Απογραφή πληθυσμού της 18ης Μαρτίου 2001*

(συνέχεια)

Δήμοι/κοινότητες Δημοτικά/κοινοτικά διαμερίσματα Οικισμοί	Μόνιμος πληθυσμός					Νόμιμος πληθυσμός			
	Σύνολο	Ομοδημότες	Ετεροδημότες	Αλλοδαποί	Χωρίς υπηκοότητα - Αδιευκρίνηστη υπηκοότητα	Σύνολο	Διαμενόντες στο δήμο ή την κοινότητα που είναι δημότες	Διαμενόντες σε άλλους δήμους ή κοινότητες	Διαμενόντες στο εξωτερικό
Βάρκος,ο.....	85	81	—	4	—				
Κουτσούφλιανη,η.....	56	51	—	5	—				
Παλιάμπελα,τα.....	90	89	—	1	—				
Παλιάσκια,τα.....	49	49	—	—	—				
<b>ΚΟΙΝΟΤΗΤΑ ΚΑΡΥΑΣ.....</b>	<b>874</b>	<b>835</b>	<b>21</b>	<b>18</b>	<b>—</b>	<b>1.272</b>	<b>835</b>	<b>419</b>	<b>18</b>
Κ.Δ.Καρυάς.....	659	631	13	15	—				
Καρυά,η.....	659	631	13	15	—				
Κ.Δ.Κρυόβρυσης.....	72	68	3	1	—				
Κρυόβρυση,η.....	72	68	3	1	—				
Κ.Δ.Συκαμινέας.....	143	136	5	2	—				
Συκαμινέα,η.....	143	136	5	2	—				
<b>5.3 ΝΟΜΟΣ ΜΑΓΝΗΣΙΑΣ</b>									
<b>ΔΗΜΟΣ ΒΟΛΟΥ.....</b>	<b>85.001</b>	<b>58.240</b>	<b>23.245</b>	<b>3.514</b>	<b>2</b>	<b>71.136</b>	<b>58.240</b>	<b>12.670</b>	<b>226</b>
Δ.Δ.Βόλου.....	85.001	58.240	23.245	3.514	2				
Βόλος,ο.....	85.001	58.240	23.245	3.514	2				
<b>ΔΗΜΟΣ ΑΓΡΙΑΣ.....</b>	<b>5.835</b>	<b>4.640</b>	<b>868</b>	<b>327</b>	<b>—</b>	<b>5.610</b>	<b>4.640</b>	<b>935</b>	<b>35</b>
Δ.Δ.Αγριάς.....	5.190	4.093	832	265	—				
Αγριά,η.....	5.190	4.093	832	265	—				
Δ.Δ.Δρακείας.....	645	547	36	62	—				
Δράκεια,η.....	550	484	16	50	—				
Ανεμούτσα,η.....	19	18	1	—	—				
Χάνια,τα.....	76	45	19	12	—				
<b>ΔΗΜΟΣ ΑΙΣΩΝΙΑΣ.....</b>	<b>3.059</b>	<b>2.498</b>	<b>432</b>	<b>129</b>	<b>—</b>	<b>3.638</b>	<b>2.498</b>	<b>1.138</b>	<b>2</b>
Δ.Δ.Διμήνιου.....	2.149	1.713	357	79	—				
Διμήνιον,το.....	2.128	1.700	352	76	—				
Κάκκαβος,ο.....	—	—	—	—	—				
Παλιούριον,το.....	21	13	5	3	—				
Δ.Δ.Σέσκλου.....	910	785	75	50	—				
Σέσκλον,το.....	843	757	36	50	—				
Χρυσή Ακτή Παναγίας,η.....	67	28	39	—	—				
<b>ΔΗΜΟΣ ΑΛΜΥΡΟΥ.....</b>	<b>13.198</b>	<b>11.147</b>	<b>1.136</b>	<b>915</b>	<b>—</b>	<b>14.453</b>	<b>11.147</b>	<b>3.284</b>	<b>22</b>
Δ.Δ.Αλμυρού.....	8.243	6.975	631	637	—				
Αλμυρός,ο.....	7.895	6.661	621	613	—				
Άνω Μαυρόλοφος,ο.....	24	24	—	—	—				
Αργιλωχώρα,το.....	64	61	—	3	—				
Ζαρκαδοχώριον,το.....	14	14	—	—	—				
Μαυρόλοφος,ο.....	15	12	1	2	—				
Νεοχωράκιον,το.....	187	179	4	4	—				
Παραλία Αλμυρού,η.....	37	21	3	13	—				
Πέρδικα,η.....	7	3	2	2	—				
Δ.Δ.Ανθοτόπου.....	245	238	—	7	—				
Ανθότοπος,ο.....	121	121	—	—	—				
Νεράιδα,η.....	124	117	—	7	—				
Δ.Δ.Ευξεινούπολεως.....	2.559	2.318	61	180	—				
Ευξεινούπολις,η.....	2.507	2.307	57	143	—				
Άγιος Ιωάννης,ο.....	52	11	4	37	—				
Δ.Δ.Κοκκωτών.....	263	226	7	30	—				
Κοκκωτοί,οι.....	263	226	7	30	—				
Δ.Δ.Κροκίου.....	876	457	396	23	—				
Κρόκιον,το.....	505	440	44	21	—				
Κορφαλάκιον,το.....	371	17	352	2	—				
Δ.Δ.Κωφών.....	122	116	—	6	—				
Κωφοί,οι.....	114	108	—	6	—				
Οθρυς,ο.....	8	8	—	—	—				
Δ.Δ.Πλατάνου.....	808	740	41	27	—				
Πλάτανος,ο.....	17	9	8	—	—				
Νέος Πλάτανος,ο.....	748	694	29	25	—				
Χοροστάσι,το.....	43	37	4	2	—				
Δ.Δ.Φυλάκης.....	82	77	—	5	—				
Φυλάκη,η.....	82	77	—	5	—				
<b>ΔΗΜΟΣ ΑΛΟΝΝΗΣΟΥ.....</b>	<b>2.425</b>	<b>1.794</b>	<b>208</b>	<b>423</b>	<b>—</b>	<b>1.997</b>	<b>1.794</b>	<b>190</b>	<b>13</b>
Δ.Δ.Αλοννήσου.....	2.425	1.794	208	423	—				
Πατητήριον,το.....	1.566	1.194	153	219	—				
Άγιος Πέτρος,ο.....	5	4	1	—	—				
Αδελφοί,οι (νησίς).....	9	3	5	1	—				
Αλόνησος,η.....	117	44	9	64	—				
Βότση,η.....	484	393	16	75	—				
Γέρακος,ο.....	24	22	1	1	—				
Γιούρα,τα (νησίς).....	—	—	—	—	—				
Ισιώματα,τα.....	19	19	—	—	—				
Καλαμάκια,τα.....	32	23	—	9	—				
Κυρά Παναγιά,η (νησίς).....	10	—	7	3	—				
Μαρπούνη,τα.....	—	—	—	—	—				




**Πίνακας 1. Μόνιμος πληθυσμός κατανεμημένος σε ομοδημότες, ετεροδημότες και αλλοδαπούς.  
Νόμιμος πληθυσμός κατανεμημένος σε διαμένοντες στο δήμο ή την κοινότητα που είναι δημότες, σε άλλους δήμους και κοινότητες  
και διαμένοντες στο εξωτερικό**

**γ) Δήμοι και κοινότητες, δημοτικά και κοινοτικά διαμερίσματα, οικισμοί**

*Απογραφή πληθυσμού της 18ης Μαρτίου 2001*

( συνέχεια )

Δήμοι/κοινότητες Δημοτικά/κοινοτικά διαμερίσματα Οικισμοί	Μόνιμος πληθυσμός					Νόμιμος πληθυσμός			
	Σύνολο	Ομοδημότες	Ετεροδημότες	Αλλοδαποί	Χωρίς υπηκοότητα - Αδιευκρίνηστη υπηκοότητα	Σύνολο	Διαμένοντες στο δήμο ή την κοινότητα που είναι δημότες	Διαμένοντες σε άλλους δήμους ή κοινότητες	Διαμένοντες στο εξωτερικό
Μουρτερό,το.....	55	30	—	25	—				
Περιστερά,η (νησίς).....	5	5	—	—	—				
Πιπέριον,το (νησίς).....	2	—	2	—	—				
Σκάντζουρα,τα (νησίς).....	—	—	—	—	—				
Στενή Βάλα,η.....	83	55	8	20	—				
Χρυσή Μηλιά,η.....	14	2	6	6	—				
Ψαθούρα,η (νησίς).....	—	—	—	—	—				
<b>ΔΗΜΟΣ ΑΡΓΑΛΑΣΤΗΣ.....</b>	<b>1.998</b>	<b>1.669</b>	<b>134</b>	<b>195</b>	<b>—</b>	<b>2.463</b>	<b>1.669</b>	<b>782</b>	<b>12</b>
Δ.Δ.Αργαλαστής.....	1.709	1.424	115	170	—				
Αργαλαστή,η.....	1.331	1.170	73	88	—				
Κάλαμος,ο.....	65	37	6	22	—				
Καλλιθέα,η.....	17	9	6	2	—				
Λεφόκαστρον,το.....	49	35	8	6	—				
Μυριοβρύτη,η.....	21	9	1	11	—				
Πάλαση,η.....	54	44	4	6	—				
Πάου,η.....	39	27	1	11	—				
Χόρτον,το.....	133	93	16	24	—				
Δ.Δ.Μετοχίου.....	115	87	12	16	—				
Μετόχιον,το.....	115	87	12	16	—				
Δ.Δ.Ξινόβρυσης.....	174	158	7	9	—				
Ξινόβρυση,η.....	142	140	1	1	—				
Ποτιστικά,τα.....	32	18	6	8	—				
<b>ΔΗΜΟΣ ΑΡΤΕΜΙΔΑΣ.....</b>	<b>4.397</b>	<b>3.380</b>	<b>548</b>	<b>469</b>	<b>—</b>	<b>4.412</b>	<b>3.380</b>	<b>1.024</b>	<b>8</b>
Δ.Δ.'Ανω Λεχωνίων.....	1.439	1.090	210	139	—				
'Ανω Λεχώνια,τα.....	1.220	967	185	68	—				
Πλατανίδα,τα.....	219	123	25	71	—				
Δ.Δ.Αγίου Βλασίου.....	699	525	65	109	—				
'Αγιος Βλάσιος,ο.....	466	386	19	61	—				
Μαλάκιον,το.....	144	62	38	44	—				
Παλαιόκαστρον,το.....	65	54	8	3	—				
Στρόφιλος,ο.....	24	23	—	1	—				
Δ.Δ.Αγίου Λαυρεντίου.....	607	430	104	73	—				
'Αγιος Λαυρέντιος,ο.....	367	304	19	44	—				
'Αγιος Απόστολος ο Νέος,ο.....	138	67	62	9	—				
Βροχιά,η.....	82	47	18	17	—				
Σερβανάτες,οι.....	20	12	5	3	—				
Δ.Δ.Κάτω Λεχωνίων.....	1.652	1.335	169	148	—				
Κάτω Λεχώνια,τα.....	1.632	1.316	168	148	—				
'Αγιος Μηνάς,ο.....	20	19	1	—	—				
<b>ΔΗΜΟΣ ΑΦΕΤΩΝ.....</b>	<b>1.754</b>	<b>1.445</b>	<b>87</b>	<b>222</b>	<b>—</b>	<b>2.302</b>	<b>1.445</b>	<b>856</b>	<b>1</b>
Δ.Δ.Νεοχωρίου.....	747	605	35	107	—				
Νεοχώριον,το.....	375	339	9	27	—				
'Αγιος Δημήτριος,ο.....	—	—	—	—	—				
'Αφυσσος,η.....	332	235	25	72	—				
Ζερβόχια,η.....	35	28	—	7	—				
Μεγάλη Βρύση,η.....	—	—	—	—	—				
Πλάκα,η.....	5	3	1	1	—				
Δ.Δ.Αφετών.....	251	228	8	15	—				
Αφέται,οι.....	250	228	7	15	—				
Προφήτης Ηλίας,ο.....	1	—	1	—	—				
Δ.Δ.Καλαμακίου.....	218	151	20	47	—				
Καλαμάκιον,το.....	218	151	20	47	—				
Δ.Δ.Λαμπινούς.....	46	37	5	4	—				
Λαμπινού,η.....	46	37	5	4	—				
Δ.Δ.Συκής.....	492	424	19	49	—				
Συκή,η.....	492	424	19	49	—				
<b>ΔΗΜΟΣ ΖΑΓΟΡΑΣ.....</b>	<b>3.759</b>	<b>3.471</b>	<b>131</b>	<b>157</b>	<b>—</b>	<b>4.614</b>	<b>3.471</b>	<b>1.136</b>	<b>7</b>
Δ.Δ.Ζαγοράς.....	2.555	2.316	112	127	—				
Ζαγορά,η.....	2.348	2.189	45	114	—				
Ανάληψη,η.....	77	53	24	—	—				
Πουριανός Σταυρός,ο.....	42	4	38	—	—				
Χορευτόν,το.....	88	70	5	13	—				
Δ.Δ.Μακρυρράχης.....	641	612	9	20	—				
Μακρυρράχη,η.....	589	560	9	20	—				
'Αγιοι Σάραντα,οι.....	31	31	—	—	—				
Καράβωμα,το.....	21	21	—	—	—				
Δ.Δ.Πουρίου.....	563	543	10	10	—				
Πουριον,το.....	521	503	8	10	—				
Ελίτσα,η.....	8	8	—	—	—				
Οβριός,ο.....	34	32	2	—	—				
<b>ΔΗΜΟΣ ΙΩΛΚΟΥ.....</b>	<b>2.081</b>	<b>1.535</b>	<b>514</b>	<b>32</b>	<b>—</b>	<b>2.115</b>	<b>1.535</b>	<b>574</b>	<b>6</b>
Δ.Δ.'Ανω Βόλου.....	667	452	190	25	—				
'Ανω Βόλος,ο.....	551	408	121	22	—				
Ιωλκός,η.....	116	44	69	3	—				
Δ.Δ.Αγίου Ονουφρίου.....	493	398	93	2	—				





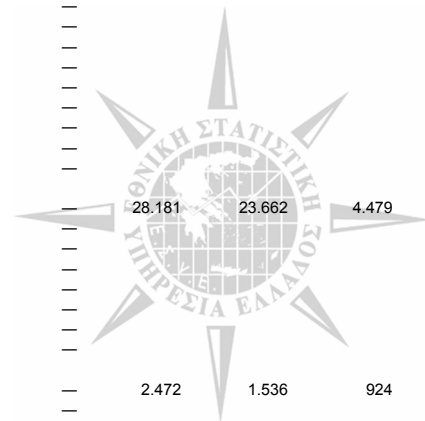
**Πίνακας 1. Μόνιμος πληθυσμός καταμεμημένος σε ομοδημότες, ετεροδημότες και αλλοδαπούς.  
Νόμιμος πληθυσμός καταμεμημένος σε διαμόνοντες στο δήμο ή την κοινότητα που είναι δημότες, σε άλλους δήμους και κοινότητες  
και διαμόνοντες στο εξωτερικό**

**γ) Δήμοι και κοινότητες, δημοτικά και κοινοτικά διαμερίσματα, οικισμοί**

*Απογραφή πληθυσμού της 18ης Μαρτίου 2001*

( συνέχεια )

Δήμοι/κοινότητες Δημοτικά/κοινοτικά διαμερίσματα Οικισμοί	Μόνιμος πληθυσμός					Νόμιμος πληθυσμός			
	Σύνολο	Ομοδημότες	Ετεροδημότες	Αλλοδαποί	Χωρίς υπηκοότητα - Αδιευκρίνιστη υπηκοότητα	Σύνολο	Διαμόνοντες στο δήμο ή την κοινότητα που είναι δημότες	Διαμόνοντες σε άλλους δήμους ή κοινότητες	Διαμόνοντες στο εξωτερικό
'Αγιος Ονούφριος,ο.....	493	398	93	2	—				
Δ.Δ.Ανακασιάς.....	921	685	231	5	—				
Ανακασιά,η.....	921	685	231	5	—				
<b>ΔΗΜΟΣ ΚΑΡΛΑΣ.....</b>	<b>5.040</b>	<b>4.505</b>	<b>309</b>	<b>226</b>	<b>—</b>	<b>6.232</b>	<b>4.505</b>	<b>1.715</b>	<b>12</b>
Δ.Δ.Στεφανοβικείου.....	1.950	1.660	245	45	—				
Στεφανοβικειον,το.....	1.950	1.660	245	45	—				
Δ.Δ.Καναλίων.....	1.173	1.083	29	61	—				
Κανάλια,τα.....	1.173	1.083	29	61	—				
Δ.Δ.Κερασσάς.....	350	306	3	41	—				
Κερασσέα,η.....	350	306	3	41	—				
Δ.Δ.Ριζομύλου.....	1.567	1.456	32	79	—				
Ριζόμυλος,ο.....	1.567	1.456	32	79	—				
<b>ΔΗΜΟΣ ΜΗΛΕΩΝ.....</b>	<b>3.100</b>	<b>2.526</b>	<b>251</b>	<b>323</b>	<b>—</b>	<b>3.664</b>	<b>2.526</b>	<b>1.124</b>	<b>14</b>
Δ.Δ.Μηλεών.....	944	764	84	96	—				
Μηλέαι,αι.....	600	530	38	32	—				
Κορόπη,η.....	322	218	41	63	—				
Σταυροδρόμι,το.....	22	16	5	1	—				
Δ.Δ.Αγίου Γεωργίου Νηλείας.....	1.015	858	64	93	—				
'Αγιος Γεώργιος Νηλείας,ο.....	152	135	7	10	—				
Αγία Τριάς,η.....	217	183	1	33	—				
'Ανω Γατζέα,η.....	274	244	11	19	—				
Δύο Ρεύματα,τα.....	27	24	—	3	—				
Κάτω Γατζέα,η.....	345	272	45	28	—				
Δ.Δ.Βυζίσσης.....	297	244	24	29	—				
Βυζίτσα,η.....	247	197	24	26	—				
Αργυραίκα,τα.....	50	47	—	3	—				
Δ.Δ.Καλών Νερών.....	562	399	65	98	—				
Καλά Νερά,τα.....	562	399	65	98	—				
Δ.Δ.Πινκατών.....	282	261	14	7	—				
Πινκατάι,αι.....	186	168	13	5	—				
'Αγιος Αθανάσιος,ο.....	96	93	1	2	—				
<b>ΔΗΜΟΣ ΜΟΥΡΕΣΙΟΥ.....</b>	<b>2.690</b>	<b>2.358</b>	<b>136</b>	<b>196</b>	<b>—</b>	<b>3.328</b>	<b>2.358</b>	<b>959</b>	<b>11</b>
Δ.Δ.Τσαγκαράδας.....	603	494	62	47	—				
Τσαγκαράδα,η.....	573	476	52	45	—				
Μυλοπάταμος,ο.....	30	18	10	2	—				
Δ.Δ.Αγίου Δημητρίου Πηλίου.....	447	385	31	31	—				
'Αγιος Δημήτριος,ο.....	237	211	15	11	—				
'Αγιος Ιωάννης,ο (Δ.Δ.Αγίου Δημητρίου Πηλίου).....	210	174	16	20	—				
Δ.Δ.Ανηλίου.....	437	408	14	15	—				
Ανήλιον,το.....	408	381	14	13	—				
Πλάκα,η.....	29	27	—	2	—				
Δ.Δ.Κισσού.....	390	362	8	20	—				
Κισσός,ο.....	390	362	8	20	—				
Δ.Δ.Μουρεσίου.....	514	417	18	79	—				
Μουρέσιον,το.....	438	355	14	69	—				
'Αγιος Ιωάννης,ο (Δ.Δ.Μουρεσίου).....	49	41	4	4	—				
Νταμούχαρη,η.....	27	21	—	6	—				
Δ.Δ.Ξορύχτιου.....	299	292	3	4	—				
Ξορύχτιον,το.....	278	271	3	4	—				
Κάτω Ξορύχτι,το.....	21	21	—	—	—				
<b>ΔΗΜΟΣ ΝΕΑΣ ΑΓΧΙΑΛΟΥ.....</b>	<b>6.877</b>	<b>5.055</b>	<b>981</b>	<b>841</b>	<b>—</b>	<b>6.379</b>	<b>5.055</b>	<b>1.280</b>	<b>44</b>
Δ.Δ.Νέα Αγχιάλου.....	6.064	4.391	896	777	—				
Νέα Αγχιάλος,η.....	5.259	4.072	596	591	—				
'Αγιος Γεώργιος,ο.....	181	45	51	85	—				
Βελανιδιά,η.....	219	92	64	63	—				
Δημητριάδα,η.....	107	34	48	25	—				
Κριθαριά,η.....	116	34	73	9	—				
Μάραθος,ο.....	182	114	64	4	—				
Δ.Δ.Αϊδινίου.....	327	271	48	8	—				
Αϊδίνιον,το.....	327	271	48	8	—				
Δ.Δ.Μικροθηβών.....	486	393	37	56	—				
Μικροθήβαι,αι.....	464	393	15	56	—				
Καστράκι,το.....	22	—	22	—	—				
<b>ΔΗΜΟΣ ΝΕΑΣ ΙΩΝΙΑΣ.....</b>	<b>32.979</b>	<b>23.662</b>	<b>8.258</b>	<b>1.059</b>	<b>—</b>	<b>28.181</b>	<b>23.662</b>	<b>4.479</b>	<b>40</b>
Δ.Δ.Νέα Ιωνία.....	32.662	23.369	8.243	1.050	—				
Νέα Ιωνία,η.....	31.847	22.670	8.143	1.034	—				
Κλήμα,το.....	62	59	2	1	—				
Μελισσάτικα,τα.....	656	558	87	11	—				
Φυτόκον,το.....	97	82	11	4	—				
Δ.Δ.Γλαφυρών.....	317	293	15	9	—				
Γλαφυρά,τα.....	317	293	15	9	—				
<b>ΔΗΜΟΣ ΠΟΡΤΑΡΙΑΣ.....</b>	<b>2.033</b>	<b>1.536</b>	<b>393</b>	<b>104</b>	<b>—</b>	<b>2.472</b>	<b>1.536</b>	<b>924</b>	<b>12</b>
Δ.Δ.Πορταριάς.....	707	531	117	59	—				
Πορταριά,η.....	655	504	93	58	—				




**Πίνακας 1. Μόνιμος πληθυσμός καταμεμημένος σε ομοδημότες, ετεροδημότες και αλλοδαπούς.  
Νόμιμος πληθυσμός καταμεμημένος σε διαμεινότες στο δήμο ή την κοινότητα που είναι δημότες, σε άλλους δήμους και κοινότητες  
και διαμεινότες στο εξωτερικό**

**γ) Δήμοι και κοινότητες, δημοτικά και κοινοτικά διαμερίσματα, οικισμοί**

*Απογραφή πληθυσμού της 18ης Μαρτίου 2001*

(συνέχεια)

Δήμοι/κοινότητες Δημοτικά/κοινοτικά διαμερίσματα Οικισμοί	Μόνιμος πληθυσμός					Νόμιμος πληθυσμός			
	Σύνολο	Ομοδημότες	Ετεροδημότες	Αλλοδαποί	Χωρίς υπηκοότητα - Αδιευκρίνηστη υπηκοότητα	Σύνολο	Διαμεινότες στο δήμο ή την κοινότητα που είναι δημότες	Διαμεινότες σε άλλους δήμους ή κοινότητες	Διαμεινότες στο εξωτερικό
Αγία Παρασκευή,η.....	50	25	24	1	—				
Άγιος Ιωάννης,ο.....	2	2	—	—	—				
Δ.Δ. Άλλης Μεριάς.....	804	580	205	19	—				
Άλλη Μεριά,η.....	736	558	160	18	—				
Γορίτσα,η.....	68	22	45	1	—				
Δ.Δ. Κατωχωρίου.....	368	295	51	22	—				
Κατωχώριον,το.....	368	295	51	22	—				
Δ.Δ. Σταγιατών.....	154	130	20	4	—				
Σταγιατάι,αι.....	154	130	20	4	—				
<b>ΔΗΜΟΣ ΠΤΕΛΕΟΥ.....</b>	<b>2.648</b>	<b>2.372</b>	<b>134</b>	<b>142</b>	<b>—</b>	<b>3.439</b>	<b>2.372</b>	<b>1.059</b>	<b>8</b>
Δ.Δ. Πτελεού.....	1.683	1.487	95	101	—				
Πτελεός,η.....	1.272	1.134	54	84	—				
Αγία Μαρίνα,η.....	12	12	—	—	—				
Άγιοι Απόστολοι.....	25	24	1	—	—				
Γαβριανή,η.....	213	204	1	8	—				
Καραβοτσάκι,το.....	9	7	1	1	—				
Λειχούρα,η.....	20	15	5	—	—				
Λουτρό,το.....	28	5	18	5	—				
Πηγάδιον,το.....	104	86	15	3	—				
Δ.Δ. Αγίων Θεοδώρων.....	357	336	16	5	—				
Άγιοι Θεόδωροι,οι.....	357	336	16	5	—				
Δ.Δ. Αχιλλείου.....	608	549	23	36	—				
Αχιλλειον,το.....	571	514	21	36	—				
Άγιος Δημήτριος,ο.....	37	35	2	—	—				
Αργυρόνησον,το (νησίς).....	—	—	—	—	—				
<b>ΔΗΜΟΣ ΣΗΠΙΑΔΟΣ.....</b>	<b>2.180</b>	<b>1.807</b>	<b>156</b>	<b>217</b>	<b>—</b>	<b>2.653</b>	<b>1.807</b>	<b>842</b>	<b>4</b>
Δ.Δ. Λαύκου.....	683	555	65	63	—				
Λαύκος,ο.....	534	440	38	56	—				
Άγιοι Απόστολοι,οι.....	23	11	6	6	—				
Άγιος Ανδρέας,ο.....	27	27	—	—	—				
Κουκουλαίικα,τα.....	21	15	5	1	—				
Μαραθιάς,ο.....	16	9	7	—	—				
Μικρόν,το.....	33	29	4	—	—				
Χονδρή Άμμος,η.....	29	24	5	—	—				
Δ.Δ. Μηλίνης.....	677	547	48	82	—				
Μηλίνα,η.....	622	501	46	75	—				
Κυδωνιές,οι.....	—	—	—	—	—				
Μαύρη Πέτρα,η.....	31	24	2	5	—				
Πηγαί,αι.....	24	22	—	2	—				
Δ.Δ. Προμυρίου.....	820	705	43	72	—				
Προμύριον,το.....	381	334	5	42	—				
Άγιος Γεώργιος,ο.....	96	79	6	11	—				
Βοδί,το.....	15	13	—	2	—				
Καστρί,το.....	35	23	9	3	—				
Λύρη,η.....	51	49	1	1	—				
Μορτιά,η.....	22	21	—	1	—				
Μούσγες,οι.....	28	26	2	—	—				
Πατριχώρι,το.....	13	13	—	—	—				
Πλατανιά,η.....	136	106	18	12	—				
Ροδιά,η.....	21	20	1	—	—				
Τρόχαλα,τα.....	22	21	1	—	—				
<b>ΔΗΜΟΣ ΣΚΙΑΘΟΥ.....</b>	<b>5.788</b>	<b>4.157</b>	<b>549</b>	<b>1.082</b>	<b>—</b>	<b>4.751</b>	<b>4.157</b>	<b>561</b>	<b>33</b>
Δ.Δ. Σκιάθου.....	5.788	4.157	549	1.082	—				
Σκιάθος,η.....	4.843	3.510	420	913	—				
Αχλαδιάς,ο.....	71	36	12	23	—				
Ζορμπάδες,οι.....	30	17	4	9	—				
Καλύβια,τα.....	167	139	13	15	—				
Καναπίτσα,η.....	65	28	16	21	—				
Κατσαρός,ο.....	49	14	14	21	—				
Κολιάς,ο.....	82	63	3	16	—				
Κουκουναριές,οι (τ.Μάραθα,τα).....	59	25	26	8	—				
Μονή Ευαγγελιστρίας,η.....	39	32	6	1	—				
Ξάνεμος,ο (τ.Αμπέλια,τα).....	148	124	12	12	—				
Πλατανιάς,ο.....	84	64	4	16	—				
Ρέπιον,το (νησίς).....	—	—	—	—	—				
Τρούλλος,ο.....	151	105	19	27	—				
Τσουγκριά,η (νησίς).....	—	—	—	—	—				
<b>ΔΗΜΟΣ ΣΚΟΠΕΛΟΥ.....</b>	<b>4.706</b>	<b>3.907</b>	<b>292</b>	<b>507</b>	<b>—</b>	<b>5.017</b>	<b>3.907</b>	<b>1.105</b>	<b>5</b>
Δ.Δ. Σκοπέλου.....	3.082	2.430	232	420	—				
Σκόπελος,η.....	2.874	2.283	219	372	—				
Αγώντας,ο.....	8	8	—	—	—				
Καλόγηρος,ο.....	—	—	—	—	—				
Μύλοι,οι.....	76	53	—	23	—				
Πάνορμος,ο.....	39	31	5	3	—				
Στάφυλος,ο.....	85	55	8	22	—				
Δ.Δ. Γλώσσης.....	1.187	1.086	42	59	—				




**Πίνακας 1. Μόνιμος πληθυσμός καταμεμημένος σε ομοδημότες, ετεροδημότες και αλλοδαπούς.  
Νόμιμος πληθυσμός καταμεμημένος σε διαμεμόντες στο δήμο ή την κοινότητα που είναι δημότες, σε άλλους δήμους και κοινότητες  
και διαμεμόντες στο εξωτερικό**

**γ) Δήμοι και κοινότητες, δημοτικά και κοινοτικά διαμεμίσματα, οικισμοί**

*Απογραφή πληθυσμού της 18ης Μαρτίου 2001*

(συνέχεια)

Δήμοι/κοινότητες Δημοτικά/κοινοτικά διαμεμίσματα Οικισμοί	Μόνιμος πληθυσμός					Νόμιμος πληθυσμός			
	Σύνολο	Ομοδημότες	Ετεροδημότες	Αλλοδαποί	Χωρίς υπηκοότητα - Αδιευκρίνιστη υπηκοότητα	Σύνολο	Διαμεμόντες στο δήμο ή την κοινότητα που είναι δημότες	Διαμεμόντες σε άλλους δήμους ή κοινότητες	Διαμεμόντες στο εξωτερικό
Γλώσσα,η.....	1.001	914	39	48	—				
Αθέατον,το.....	26	26	—	—	—				
Λουτράκιον,το.....	160	146	3	11	—				
Δ.Δ.Κλήματος.....	437	391	18	28	—				
Νέο Κλήμα,το.....	410	372	14	24	—				
Κλήμα,το.....	27	19	4	4	—				
<b>ΔΗΜΟΣ ΣΟΥΡΠΗΣ.....</b>	<b>3.698</b>	<b>2.761</b>	<b>174</b>	<b>763</b>	<b>—</b>	<b>3.861</b>	<b>2.761</b>	<b>1.088</b>	<b>12</b>
Δ.Δ.Σούρπης.....	2.007	1.376	106	525	—				
Σούρπη,η.....	1.874	1.320	87	467	—				
Νηξ,οι.....	133	56	19	58	—				
Δ.Δ.Αγίας Τριάδος.....	312	249	2	61	—				
Αγία Τριάς,η.....	312	249	2	61	—				
Μονή Κοιμήσεως Θεοτόκου Ξενίας,η.....	—	—	—	—	—				
Δ.Δ.Αγίου Ιωάννου.....	41	34	—	7	—				
Άγιος Ιωάννης,ο.....	41	34	—	7	—				
Δ.Δ.Αμαλιαπόλεως.....	562	391	34	137	—				
Αμαλιάπολις,η.....	562	391	34	137	—				
Δ.Δ.Βρυναίνης.....	479	432	23	24	—				
Βρύνανα,η.....	403	373	14	16	—				
Κονταρόλακκα,η.....	76	59	9	8	—				
Δ.Δ.Δρυμώνος.....	297	279	9	9	—				
Δρυμών,ο.....	297	279	9	9	—				
<b>ΔΗΜΟΣ ΦΕΡΩΝ.....</b>	<b>6.210</b>	<b>5.452</b>	<b>495</b>	<b>261</b>	<b>2</b>	<b>7.590</b>	<b>5.452</b>	<b>2.123</b>	<b>15</b>
Δ.Δ.Βελεστίνου.....	3.764	3.153	432	178	1				
Βελεστίνο,το.....	3.391	2.799	427	164	1				
Χλόη,η.....	373	354	5	14	—				
Δ.Δ.Αγίου Γεωργίου Φερών.....	940	885	25	30	—				
Άγιος Γεώργιος Φερών,ο.....	940	885	25	30	—				
Δ.Δ.Αερινού.....	440	420	7	13	—				
Αερινόν,το.....	431	411	7	13	—				
Πολυζαΐκα,τα (τ.Γουρουνόσταβλος,ο).....	9	9	—	—	—				
Δ.Δ.Μικρού Περιβολακίου.....	267	249	6	11	1				
Μικρόν Περιβολάκιον,το.....	267	249	6	11	1				
Δ.Δ.Περιβλέπτου.....	799	745	25	29	—				
Περιβλεπτον,το.....	240	235	3	2	—				
Άγιος Δημήτριος,ο.....	131	125	3	3	—				
Ελευθεροχώριο,το (τ.Κοκκινόβραχος,ο).....	147	145	2	—	—				
Κοκκαλιόκα,τα.....	84	77	1	6	—				
Κοκκίνα,η.....	197	163	16	18	—				
<b>ΚΟΙΝΟΤΗΤΑ ΑΝΑΒΡΑΣ.....</b>	<b>595</b>	<b>488</b>	<b>18</b>	<b>89</b>	<b>—</b>	<b>937</b>	<b>488</b>	<b>449</b>	<b>—</b>
Κ.Δ.Ανάβρας.....	595	488	18	89	—				
Ανάβρα,η.....	595	488	18	89	—				
<b>ΚΟΙΝΟΤΗΤΑ ΚΕΡΑΜΙΔΙΟΥ.....</b>	<b>580</b>	<b>517</b>	<b>36</b>	<b>27</b>	<b>—</b>	<b>1.361</b>	<b>517</b>	<b>838</b>	<b>6</b>
Κ.Δ.Κεραμιδίου.....	580	517	36	27	—				
Κεραμιδίον,το.....	468	435	13	20	—				
Βενέτον,το.....	89	69	14	6	—				
Καμάρι,το.....	16	12	4	—	—				
Μονή Μεταμορφώσεως Σωτήρος Φλαμουρίου,η.....	7	1	5	1	—				
<b>ΚΟΙΝΟΤΗΤΑ ΜΑΚΡΙΝΙΤΣΗΣ.....</b>	<b>661</b>	<b>430</b>	<b>201</b>	<b>30</b>	<b>—</b>	<b>797</b>	<b>430</b>	<b>367</b>	<b>—</b>
Κ.Δ.Μακρινίτις.....	661	430	201	30	—				
Μακρινίτσα,η.....	661	430	201	30	—				
<b>ΚΟΙΝΟΤΗΤΑ ΤΡΙΚΕΡΙΟΥ.....</b>	<b>1.713</b>	<b>1.673</b>	<b>31</b>	<b>9</b>	<b>—</b>	<b>2.134</b>	<b>1.673</b>	<b>456</b>	<b>5</b>
Κ.Δ.Τρικερίου.....	1.713	1.673	31	9	—				
Τρικέριον,το.....	1.203	1.178	23	2	—				
Αγία Κυριακή,η.....	304	300	3	1	—				
Αγία Σοφία,η.....	10	10	—	—	—				
Άγιος Γεώργιος,ο.....	18	18	—	—	—				
Αλατάς,ο (νησίς).....	5	1	—	4	—				
Γεροπλίνα,η.....	12	12	—	—	—				
Κότται,αι.....	46	46	—	—	—				
Μονή Παναγίας,η.....	17	17	—	—	—				
Παλαιόν Τρικέριον,το (νησίς).....	86	79	5	2	—				
Πύθος,ο.....	12	12	—	—	—				
<b>5.4 ΝΟΜΟΣ ΤΡΙΚΑΛΩΝ</b>									
<b>ΔΗΜΟΣ ΤΡΙΚΚΑΙΩΝ.....</b>	<b>57.914</b>	<b>35.983</b>	<b>20.095</b>	<b>1.836</b>	<b>—</b>	<b>46.101</b>	<b>35.983</b>	<b>9.971</b>	<b>147</b>
Δ.Δ.Τρικκαίων.....	57.914	35.983	20.095	1.836	—				
Τρικάλα,τα.....	54.605	33.377	19.420	1.808	—				
Απόστολοι,οι.....	447	401	45	1	—				
Καρυαί,αι.....	285	238	47	—	—				
Λογγάκιον,το.....	368	260	108	—	—				
Περδικορράχη,η.....	100	96	4	—	—				
Ριζαρείον,το.....	919	717	189	13	—				



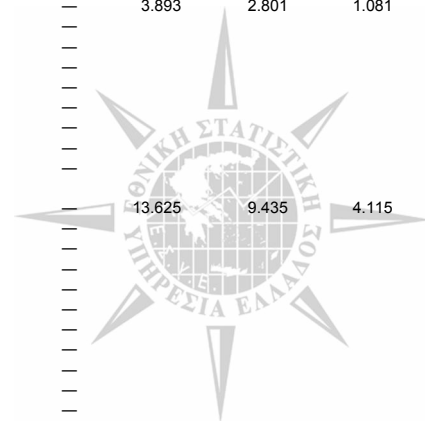
**Πίνακας 1. Μόνιμος πληθυσμός καταμεμημένος σε ομοδημότες, ετεροδημότες και αλλοδαπούς.  
Νόμιμος πληθυσμός καταμεμημένος σε διαμενόντες στο δήμο ή την κοινότητα που είναι δημότες, σε άλλους δήμους και κοινότητες  
και διαμενόντες στο εξωτερικό**

**γ) Δήμοι και κοινότητες, δημοτικά και κοινοτικά διαμερίσματα, οικισμοί**

*Απογραφή πληθυσμού της 18ης Μαρτίου 2001*

( συνέχεια )

Δήμοι/κοινότητες Δημοτικά/κοινοτικά διαμερίσματα Οικισμοί	Μόνιμος πληθυσμός					Νόμιμος πληθυσμός			
	Σύνολο	Ομοδημότες	Ετεροδημότες	Αλλοδαποί	Χωρίς υπηκοότητα - Αδιευκρίνηστη υπηκοότητα	Σύνολο	Διαμενόντες στο δήμο ή την κοινότητα που είναι δημότες	Διαμενόντες σε άλλους δήμους ή κοινότητες	Διαμενόντες στο εξωτερικό
Σωτήρα,η.....	576	484	90	2	—				
Φλαμούλιον,το.....	614	410	192	12	—				
<b>ΔΗΜΟΣ ΑΙΘΗΚΩΝ.....</b>	<b>1.360</b>	<b>1.285</b>	<b>68</b>	<b>7</b>	<b>—</b>	<b>4.830</b>	<b>1.285</b>	<b>3.534</b>	<b>11</b>
Δ.Δ.Ελάτης.....	560	526	32	2	—				
Ελάτη,η.....	476	451	23	2	—				
Άγιος Γεώργιος,ο.....	25	24	1	—	—				
Βλατανέοι,οι.....	6	6	—	—	—				
Βλάχα,η.....	5	—	5	—	—				
Λιπίδα,η.....	22	22	—	—	—				
Ευλοχώριον,το.....	26	23	3	—	—				
Δ.Δ.Αγίου Νικολάου.....	4	4	—	—	—				
Άγιος Νικόλαος,ο.....	4	4	—	—	—				
Δ.Δ.Αθαμανίας.....	2	2	—	—	—				
Αθαμανία,η.....	2	2	—	—	—				
Δ.Δ.Βροντερού.....	137	137	—	—	—				
Βροντερόν,το.....	137	137	—	—	—				
Δ.Δ.Γαρδικίου.....	184	156	25	3	—				
Γαρδικιον,το.....	29	4	22	3	—				
Παλαιοχώριο,το.....	155	152	3	—	—				
Δ.Δ.Δέσης.....	39	37	2	—	—				
Δέση,η.....	13	12	1	—	—				
Βακάριον,το.....	7	6	1	—	—				
Φορτώσι,το.....	19	19	—	—	—				
Δ.Δ.Δροσοχωρίου.....	1	1	—	—	—				
Δροσοχώριον,το.....	1	1	—	—	—				
Δ.Δ.Καλόγηρων.....	141	139	2	—	—				
Καλόγηροι,οι.....	141	139	2	—	—				
Δ.Δ.Νεραϊδοχωρίου (τ.Χατζηπετρίου).....	175	168	7	—	—				
Νεραϊδοχώρι,το (τ.Χατζηπετρίου,το).....	175	168	7	—	—				
Δ.Δ.Περτουλίου.....	100	98	—	2	—				
Περτούλιον,το.....	100	98	—	2	—				
Δ.Δ.Πύρρας.....	17	17	—	—	—				
Πύρρα,η.....	17	17	—	—	—				
<b>ΔΗΜΟΣ ΒΑΣΙΛΙΚΗΣ.....</b>	<b>2.350</b>	<b>2.214</b>	<b>96</b>	<b>40</b>	<b>—</b>	<b>3.183</b>	<b>2.214</b>	<b>947</b>	<b>22</b>
Δ.Δ.Βασιλικής.....	1.498	1.429	40	29	—				
Βασιλική,η.....	1.410	1.345	36	29	—				
Άγιοι Θεόδωροι,οι.....	88	84	4	—	—				
Δ.Δ.Θεοπέτρας.....	624	564	49	11	—				
Θεοπέτρα,η.....	624	564	49	11	—				
Δ.Δ.Περιστεράς.....	228	221	7	—	—				
Περιστερά,η.....	228	221	7	—	—				
<b>ΔΗΜΟΣ ΓΟΜΦΩΝ.....</b>	<b>4.901</b>	<b>4.630</b>	<b>229</b>	<b>42</b>	<b>—</b>	<b>6.538</b>	<b>4.630</b>	<b>1.885</b>	<b>23</b>
Δ.Δ.Λυγαριάς.....	553	488	62	3	—				
Λυγαριά,η.....	553	488	62	3	—				
Δ.Δ.Γόμφων.....	1.054	1.017	24	13	—				
Γόμφοι,οι.....	1.054	1.017	24	13	—				
Δ.Δ.Δροσερού.....	446	434	11	1	—				
Δροσερόν,το.....	446	434	11	1	—				
Δ.Δ.Μουριάς.....	593	568	12	13	—				
Μουριά,η.....	593	568	12	13	—				
Δ.Δ.Παλαιομοναστήρου.....	1.063	1.020	42	1	—				
Παλαιομοναστήρον,το.....	1.063	1.020	42	1	—				
Δ.Δ.Πηγής.....	1.192	1.103	78	11	—				
Πηγή,η.....	1.192	1.103	78	11	—				
<b>ΔΗΜΟΣ ΕΣΤΙΑΙΩΤΙΔΑΣ.....</b>	<b>2.927</b>	<b>2.801</b>	<b>77</b>	<b>49</b>	<b>—</b>	<b>3.893</b>	<b>2.801</b>	<b>1.081</b>	<b>11</b>
Δ.Δ.Μεγαλοχωρίου.....	1.590	1.510	55	25	—				
Μεγαλοχώριον,το.....	1.590	1.510	55	25	—				
Δ.Δ.Λόγγου.....	371	351	9	11	—				
Λόγγος,ο.....	371	351	9	11	—				
Δ.Δ.Πατουλιάς.....	517	513	4	—	—				
Πατουλιά,η.....	517	513	4	—	—				
Δ.Δ.Χρυσαιγής.....	449	427	9	13	—				
Χρυσαιγή,η.....	449	427	9	13	—				
<b>ΔΗΜΟΣ ΚΑΛΑΜΠΑΚΑΣ.....</b>	<b>11.347</b>	<b>9.435</b>	<b>1.598</b>	<b>314</b>	<b>—</b>	<b>13.625</b>	<b>9.435</b>	<b>4.115</b>	<b>75</b>
Δ.Δ.Καλαμπάκας.....	7.550	5.822	1.486	242	—				
Καλαμπάκα,η.....	7.235	5.528	1.471	236	—				
Αγία Παρασκευή,η.....	121	116	3	2	—				
Βιτουμάς,ο.....	194	178	12	4	—				
Δ.Δ.Αύρας.....	562	538	10	14	—				
Αύρα,η.....	454	436	7	11	—				
Νέα Ζωή,η.....	108	102	3	3	—				
Δ.Δ.Βλαχάβας.....	252	249	2	1	—				
Βλαχάβα,η.....	252	249	2	1	—				
Δ.Δ.Διάβας.....	733	707	17	9	—				
Διάβα,η.....	733	707	17	9	—				



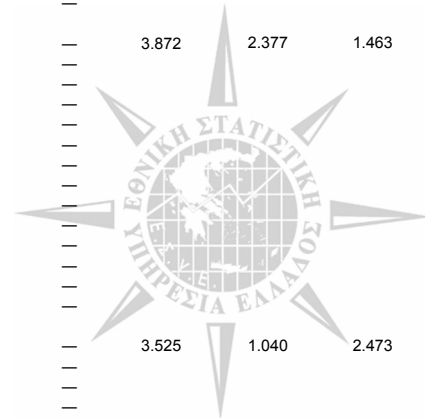
**Πίνακας 1. Μόνιμος πληθυσμός καταμεμημένος σε ομοδημότες, ετεροδημότες και αλλοδαπούς.  
Νόμιμος πληθυσμός καταμεμημένος σε διαμεμόντες στο δήμο ή την κοινότητα που είναι δημότες, σε άλλους δήμους και κοινότητες  
και διαμεμόντες στο εξωτερικό**

**γ) Δήμοι και κοινότητες, δημοτικά και κοινοτικά διαμεμρίσματα, οικισμοί**

*Απογραφή πληθυσμού της 18ης Μαρτίου 2001*

( συνέχεια )

Δήμοι/κοινότητες Δημοτικά/κοινοτικά διαμεμρίσματα Οικισμοί	Μόνιμος πληθυσμός					Νόμιμος πληθυσμός			
	Σύνολο	Ομοδημότες	Ετεροδημότες	Αλλοδαποί	Χωρίς υπηκοότητα - Αδιευκρίνιστη υπηκοότητα	Σύνολο	Διαμεμόντες στο δήμο ή την κοινότητα που είναι δημότες	Διαμεμόντες σε άλλους δήμους ή κοινότητες	Διαμεμόντες στο εξωτερικό
Κορομηλιά,η.....	—	—	—	—	—	—	—	—	—
Δ.Δ.Καστρακίου.....	1.184	1.078	67	39	—	—	—	—	
Καστράκιον,το.....	1.184	1.078	67	39	—	—	—	—	
Δ.Δ.Κρύας Βρύσης.....	310	303	4	3	—	—	—	—	
Κρύα Βρύση,η.....	237	231	4	2	—	—	—	—	
Τριφύλλια,τα.....	73	72	—	1	—	—	—	—	
Δ.Δ.Μεγάλης Κερασεάς.....	210	205	1	4	—	—	—	—	
Μεγάλη Κερασεά,η.....	132	131	1	—	—	—	—	—	
Μουργκάνη,η.....	78	74	—	4	—	—	—	—	
Δ.Δ.Ορθοβουνίου.....	121	119	2	—	—	—	—	—	
Ορθοβούνιον,το.....	121	119	2	—	—	—	—	—	
Δ.Δ.Σαρακήνας.....	425	414	9	2	—	—	—	—	
Σαρακήνα,η.....	425	414	9	2	—	—	—	—	
<b>ΔΗΜΟΣ ΚΑΛΛΙΔΕΝΔΡΟΥ.....</b>	<b>2.311</b>	<b>2.159</b>	<b>91</b>	<b>61</b>	<b>—</b>	<b>3.036</b>	<b>2.159</b>	<b>865</b>	<b>12</b>
Δ.Δ.Βαλτινού.....	700	672	23	5	—	—	—	—	
Βαλτινόν,το.....	700	672	23	5	—	—	—	—	
Δ.Δ.Δενδροχωρίου.....	792	750	35	7	—	—	—	—	
Δενδροχώριον,το.....	522	498	17	7	—	—	—	—	
Εξάλοφος,ο.....	152	141	11	—	—	—	—	—	
Ματσουκιώπικα,τα.....	118	111	7	—	—	—	—	—	
Δ.Δ.Κάτω Ελάτης.....	400	331	28	41	—	—	—	—	
Κάτω Ελάτη,η.....	83	79	2	2	—	—	—	—	
Αμμουδιά,η.....	93	85	1	7	—	—	—	—	
Μέλιγος,ο.....	123	94	16	13	—	—	—	—	
Μεσιακά,τα.....	101	73	9	19	—	—	—	—	
Δ.Δ.Φωτάδας.....	419	406	5	8	—	—	—	—	
Φωτάδα,η.....	419	406	5	8	—	—	—	—	
<b>ΔΗΜΟΣ ΚΑΣΤΑΝΙΑΣ.....</b>	<b>1.116</b>	<b>1.090</b>	<b>24</b>	<b>2</b>	<b>—</b>	<b>2.683</b>	<b>1.090</b>	<b>1.581</b>	<b>12</b>
Δ.Δ.Καστανέας.....	226	212	13	1	—	—	—	—	
Καστανέα,η.....	203	190	13	—	—	—	—	—	
Μηλότοπος,ο.....	23	22	—	1	—	—	—	—	
Δ.Δ.Αμαράντου.....	432	424	8	—	—	—	—	—	
Αμάραντον,το.....	144	139	5	—	—	—	—	—	
Ελάφιον,το.....	288	285	3	—	—	—	—	—	
Δ.Δ.Αμπελοχωρίου.....	95	94	1	—	—	—	—	—	
Αμπελοχώριον,το.....	95	94	1	—	—	—	—	—	
Δ.Δ.Καλομοίρας.....	287	285	2	—	—	—	—	—	
Καλομοίρα,η.....	287	285	2	—	—	—	—	—	
Δ.Δ.Ματονερίου.....	76	75	—	1	—	—	—	—	
Ματονέριον,το.....	76	75	—	1	—	—	—	—	
<b>ΔΗΜΟΣ ΚΛΕΙΝΟΒΟΥ.....</b>	<b>1.820</b>	<b>1.757</b>	<b>47</b>	<b>16</b>	<b>—</b>	<b>3.711</b>	<b>1.757</b>	<b>1.942</b>	<b>12</b>
Δ.Δ.Κλεινού.....	505	475	16	14	—	—	—	—	
Κλεινόν,το.....	245	238	6	1	—	—	—	—	
Αμπέλια,τα.....	169	156	9	4	—	—	—	—	
Μπάσια,η.....	36	30	—	6	—	—	—	—	
Χρύσινο,το.....	55	51	1	3	—	—	—	—	
Δ.Δ.Αηδόνος.....	122	121	1	—	—	—	—	—	
Αηδών,η.....	122	121	1	—	—	—	—	—	
Δ.Δ.Γλυκομηλέας.....	273	248	25	—	—	—	—	—	
Γλυκομηλέα,η.....	273	248	25	—	—	—	—	—	
Δ.Δ.Καλογριανής.....	159	159	—	—	—	—	—	—	
Καλογριανή,η.....	159	159	—	—	—	—	—	—	
Δ.Δ.Παλαιοχωρίου.....	136	133	3	—	—	—	—	—	
Παλαιοχώριον,το.....	136	133	3	—	—	—	—	—	
Δ.Δ.Χρυσομηλέας.....	625	621	2	2	—	—	—	—	
Χρυσομηλέα,η.....	625	621	2	2	—	—	—	—	
<b>ΔΗΜΟΣ ΚΟΖΙΑΚΑ.....</b>	<b>2.503</b>	<b>2.377</b>	<b>99</b>	<b>27</b>	<b>—</b>	<b>3.872</b>	<b>2.377</b>	<b>1.463</b>	<b>32</b>
Δ.Δ.Πρίνου.....	641	555	80	6	—	—	—	—	
Πρίνος,ο.....	510	479	25	6	—	—	—	—	
Ανταλλάξιμα,τα.....	131	76	55	—	—	—	—	—	
Δ.Δ.Γενεσίου.....	373	369	4	—	—	—	—	—	
Γενέσιον,το.....	373	369	4	—	—	—	—	—	
Δ.Δ.Γοργαγυρίου.....	635	623	7	5	—	—	—	—	
Γοργαγύριον,το.....	568	556	7	5	—	—	—	—	
Δίλοφον,το.....	67	67	—	—	—	—	—	—	
Δ.Δ.Ξυλοπαραϊκού.....	339	325	2	12	—	—	—	—	
Ξυλοπάραικον,το.....	338	324	2	12	—	—	—	—	
Κόρη,η.....	1	1	—	—	—	—	—	—	
Δ.Δ.Προδρόμου.....	515	505	6	4	—	—	—	—	
Πρόδρομος,ο.....	515	505	6	4	—	—	—	—	
<b>ΔΗΜΟΣ ΜΑΛΑΚΑΣΙΟΥ.....</b>	<b>1.063</b>	<b>1.040</b>	<b>14</b>	<b>9</b>	<b>—</b>	<b>3.525</b>	<b>1.040</b>	<b>2.473</b>	<b>12</b>
Δ.Δ.Παναγίας.....	368	357	11	—	—	—	—	—	
Παναγία,η.....	348	338	10	—	—	—	—	—	
Κουτασούφλιανη,η (τ.Πλατάνιστος,ο).....	20	19	1	—	—	—	—	—	
Δ.Δ.Κορυδαλλού.....	168	164	1	3	—	—	—	—	



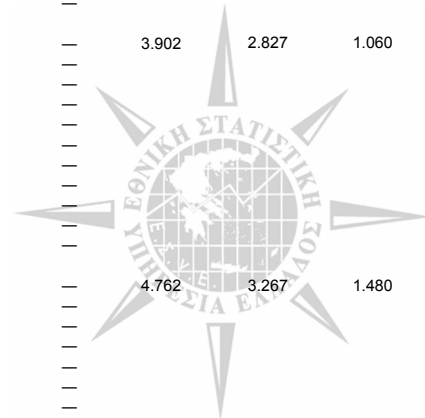
**Πίνακας 1. Μόνιμος πληθυσμός καταμεμημένος σε ομοδημότες, ετεροδημότες και αλλοδαπούς.  
Νόμιμος πληθυσμός καταμεμημένος σε διαμεμόντες στο δήμο ή την κοινότητα που είναι δημότες, σε άλλους δήμους και κοινότητες  
και διαμεμόντες στο εξωτερικό**

**γ) Δήμοι και κοινότητες, δημοτικά και κοινοτικά διαμεμίσματα, οικισμοί**

*Απογραφή πληθυσμού της 18ης Μαρτίου 2001*

( συνέχεια )

Δήμοι/κοινότητες Δημοτικά/κοινοτικά διαμεμίσματα Οικισμοί	Μόνιμος πληθυσμός					Νόμιμος πληθυσμός			
	Σύνολο	Ομοδημότες	Ετεροδημότες	Αλλοδαποί	Χωρίς υπηκοότητα - Αδιευκρίνιστη υπηκοότητα	Σύνολο	Διαμεμόντες στο δήμο ή την κοινότητα που είναι δημότες	Διαμεμόντες σε άλλους δήμους ή κοινότητες	Διαμεμόντες στο εξωτερικό
Κορυδαλλός,ο.....	168	164	1	3	—				
Δ.Δ.Μαλακασίου.....	208	206	2	—	—				
Μαλακάσιον,το.....	208	206	2	—	—				
Δ.Δ.Πεύκης.....	151	150	—	1	—				
Πεύκη,η.....	151	150	—	1	—				
Δ.Δ.Τρυγόνος.....	168	163	—	5	—				
Τρυγών,η.....	164	163	—	1	—				
Ανάληψη,η.....	4	—	—	4	—				
ΔΗΜΟΣ ΜΕΓΑΛΩΝ ΚΑΛΥΒΙΩΝ.....	3.021	2.866	127	28	—	3.935	2.866	1.062	7
Δ.Δ.Μεγάλων Καλυβίων.....	2.060	1.971	79	10	—				
Μεγάλα Καλύβια,τα.....	2.060	1.971	79	10	—				
Δ.Δ.Αγίας Κυριακής.....	394	356	32	6	—				
Αγία Κυριακή,η.....	394	356	32	6	—				
Δ.Δ.Γλίνου.....	567	539	16	12	—				
Γλίνος,ο.....	567	539	16	12	—				
ΔΗΜΟΣ ΟΙΧΑΛΙΑΣ (ΝΕΟΧΩΡΙΟΥ).....	5.457	5.242	92	122	1	6.805	5.242	1.337	226
Δ.Δ.Οιχαλίας (Νεοχωρίου).....	2.740	2.616	36	88	—				
Οιχαλία,η (τ.Νεοχώριον,το).....	2.740	2.616	36	88	—				
Δ.Δ.Γεωργανάδων.....	369	339	13	17	—				
Γεωργανάδες,οι.....	369	339	13	17	—				
Δ.Δ.Κλοκοτού.....	634	618	10	5	1				
Κλοκοτός,ο.....	634	618	10	5	1				
Δ.Δ.Κρήνης.....	873	854	16	3	—				
Κρήνη,η.....	873	854	16	3	—				
Δ.Δ.Πετρωτού.....	841	815	17	9	—				
Πετρωτόν,το.....	841	815	17	9	—				
ΔΗΜΟΣ ΠΑΛΗΟΚΑΣΤΡΟΥ.....	3.098	2.913	111	74	—	4.588	2.913	1.662	13
Δ.Δ.Παλαιόπυργου.....	1.043	987	28	28	—				
Παλαιόπυργος,ο.....	1.014	960	28	26	—				
Κοκκόνα,η.....	29	27	—	2	—				
Δ.Δ.Αγρελιάς.....	206	183	10	13	—				
Αγρελιά,η.....	206	183	10	13	—				
Δ.Δ.Αρδάνιου.....	450	437	10	3	—				
Αρδάνιον,το.....	450	437	10	3	—				
Δ.Δ.Ζηλευτής.....	502	482	13	7	—				
Ζηλευτή,η.....	502	482	13	7	—				
Δ.Δ.Κουμαριάς.....	—	—	—	—	—				
Δ.Δ.Κρηνίτισης.....	581	535	30	16	—				
Κρηνίτσα,η.....	581	535	30	16	—				
Δ.Δ.Λιοπράσου.....	316	289	20	7	—				
Λιόπρασον,το.....	165	149	9	7	—				
Λαγκαδιά,η.....	151	140	11	—	—				
ΔΗΜΟΣ ΠΑΡΑΛΗΘΑΙΩΝ.....	3.097	2.927	104	66	—	4.597	2.927	1.586	84
Δ.Δ.Ριζώματος.....	1.130	1.082	22	26	—				
Ριζώμα,το.....	1.130	1.082	22	26	—				
Δ.Δ.Ελληνόκαστρου.....	196	189	6	1	—				
Ελληνόκαστρον,το.....	196	189	6	1	—				
Δ.Δ.Πλατάνου.....	713	677	15	21	—				
Πλάτανος,ο.....	713	677	15	21	—				
Δ.Δ.Ράξας.....	700	647	40	13	—				
Ράξα,η.....	624	586	30	8	—				
Χαϊδεμένη,η.....	76	61	10	5	—				
Δ.Δ.Σπαθάδων.....	358	332	21	5	—				
Σπαθάδες,οι.....	296	281	10	5	—				
Άγιος Νικόλαος,ο.....	62	51	11	—	—				
ΔΗΜΟΣ ΠΕΛΛΙΝΑΙΩΝ.....	2.921	2.827	41	53	—	3.902	2.827	1.060	15
Δ.Δ.Ταξιαρχών.....	980	957	13	10	—				
Ταξίαρχαι,οι.....	980	957	13	10	—				
Δ.Δ.Νομής.....	400	391	6	3	—				
Νομή,η.....	400	391	6	3	—				
Δ.Δ.Πετροπόρου.....	496	487	7	2	—				
Πετρόπορος,ο.....	496	487	7	2	—				
Δ.Δ.Σερβωτών.....	572	544	5	23	—				
Σερβωτά,τα.....	572	544	5	23	—				
Δ.Δ.Φανερωμένης.....	473	448	10	15	—				
Φανερωμένη,η.....	473	448	10	15	—				
ΔΗΜΟΣ ΠΙΑΛΕΙΩΝ.....	3.507	3.267	101	139	—	4.762	3.267	1.480	15
Δ.Δ.Φήκης.....	1.307	1.174	66	67	—				
Φήκη,η.....	1.061	931	65	65	—				
Δροσσηγή,η.....	246	243	1	2	—				
Δ.Δ.Ελευθεροχωρίου.....	539	506	1	32	—				
Ελευθεροχώριον,το.....	539	506	1	32	—				
Δ.Δ.Παραποτάμου.....	457	428	19	10	—				
Παραπόταμος,ο.....	196	182	8	6	—				



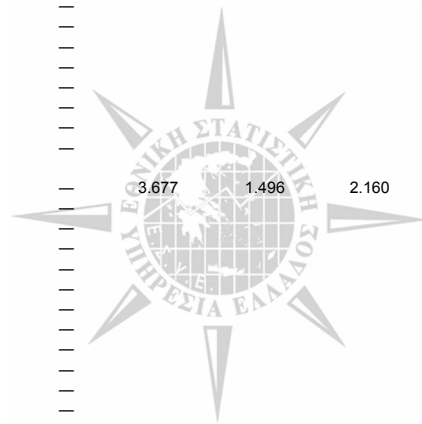
**Πίνακας 1. Μόνιμος πληθυσμός καταμεμημένος σε ομοδημότες, ετεροδημότες και αλλοδαπούς.  
Νόμιμος πληθυσμός καταμεμημένος σε διαμεινότες στο δήμο ή την κοινότητα που είναι δημότες, σε άλλους δήμους και κοινότητες  
και διαμεινότες στο εξωτερικό**

**γ) Δήμοι και κοινότητες, δημοτικά και κοινοτικά διαμερίσματα, οικισμοί**

*Απογραφή πληθυσμού της 18ης Μαρτίου 2001*

( συνέχεια )

Δήμοι/κοινότητες Δημοτικά/κοινοτικά διαμερίσματα Οικισμοί	Μόνιμος πληθυσμός					Νόμιμος πληθυσμός			
	Σύνολο	Ομοδημότες	Ετεροδημότες	Αλλοδαποί	Χωρίς υπηκοότητα - Αδιευκρίνηση υπηκοότητα	Σύνολο	Διαμεινότες στο δήμο ή την κοινότητα που είναι δημότες	Διαμεινότες σε άλλους δήμους ή κοινότητες	Διαμεινότες στο εξωτερικό
Βαλαμάνδριον,το.....	119	107	10	2	—				
Λιλή,η.....	142	139	1	2	—				
Δ.Δ.Παλείας.....	805	780	3	22	—				
Πάλεια,η.....	805	780	3	22	—				
Δ.Δ.Φιλύρας.....	399	379	12	8	—				
Φιλύρα,η.....	399	379	12	8	—				
<b>ΔΗΜΟΣ ΠΥΛΗΣ.....</b>	<b>4.015</b>	<b>3.732</b>	<b>229</b>	<b>54</b>	<b>—</b>	<b>5.867</b>	<b>3.732</b>	<b>2.112</b>	<b>23</b>
Δ.Δ.Πύλης.....	1.831	1.651	141	39	—				
Πύλη,η.....	1.831	1.651	141	39	—				
Δ.Δ.Αγίου Βησσαρίωνος.....	738	662	66	10	—				
Άγιος Βησσαρίων,ο.....	738	662	66	10	—				
Δ.Δ.Αγίου Προκοπίου.....	75	75	—	—	—				
Άγιος Προκόπιος,ο.....	75	75	—	—	—				
Δ.Δ.Κοτρωνίου.....	461	445	12	4	—				
Κοτρώνιον,το.....	356	340	12	4	—				
Λογγιά,αι (Δ.Δ.Κοτρωνίου).....	105	105	—	—	—				
Δ.Δ.Παλαιοκαράς.....	204	202	2	—	—				
Κάτω Παλαιοκαρά,η.....	122	121	1	—	—				
Άνω Παλαιοκαρά,η.....	36	36	—	—	—				
Μέση Παλαιοκαρά,η.....	46	45	1	—	—				
Δ.Δ.Πετροχωρίου.....	141	136	5	—	—				
Πετροχώριον,το.....	141	136	5	—	—				
Δ.Δ.Ροποτού.....	565	561	3	1	—				
Ροποτόν,το.....	228	225	3	—	—				
Άγιος Δημήτριος,ο.....	40	40	—	—	—				
Άγιος Ιωάννης,ο.....	97	97	—	—	—				
Λογγιές,οι (Δ.Δ.Ροποτού).....	54	54	—	—	—				
Παναγία,η.....	74	74	—	—	—				
Πολυθέα,η.....	41	41	—	—	—				
Τσεκούρα,η.....	31	30	—	1	—				
<b>ΔΗΜΟΣ ΠΥΝΔΑΙΩΝ.....</b>	<b>1.187</b>	<b>1.083</b>	<b>93</b>	<b>11</b>	<b>—</b>	<b>4.165</b>	<b>1.083</b>	<b>3.067</b>	<b>15</b>
Δ.Δ.Στουρναραϊκών.....	753	688	57	8	—				
Στουρναραϊκά,τα.....	506	488	12	6	—				
Άγιος Κωνσταντίνος,ο.....	39	3	35	1	—				
Ισιώματα,τα.....	44	43	1	—	—				
Καλλιθέα,η.....	71	71	—	—	—				
Καρυές,οι.....	1	—	1	—	—				
Καστανέα,η.....	14	7	7	—	—				
Παλαιοχώρι,το.....	63	62	1	—	—				
Ψάρρο,το.....	15	14	—	1	—				
Δ.Δ.Βαθυρρέυματος.....	41	40	1	—	—				
Βαθύρρευμα,το.....	41	40	1	—	—				
Δ.Δ.Βαλκάνου.....	24	22	1	1	—				
Βαλκάνον,το.....	19	18	1	—	—				
Ζωγραφαϊκά,τα.....	—	—	—	—	—				
Παναγιωταϊκά,τα.....	5	4	—	1	—				
Δ.Δ.Λιβαδοχωρίου.....	54	54	—	—	—				
Λιβαδοχώριον,το.....	54	54	—	—	—				
Δ.Δ.Μεσοχώρας.....	212	200	12	—	—				
Μεσοχώρα,η.....	198	186	12	—	—				
Εξοχή,η.....	13	13	—	—	—				
Σπίτια,τα.....	1	1	—	—	—				
Δ.Δ.Μοσχοφύτου.....	33	15	16	2	—				
Μοσχοφύτον,το.....	18	13	3	2	—				
Λεπτοκαριά,η.....	15	2	13	—	—				
Ορεινή,η.....	—	—	—	—	—				
Πλατανάκια,τα.....	—	—	—	—	—				
Δ.Δ.Νέας Πεύκης.....	29	23	6	—	—				
Νέα Πεύκη,η.....	29	23	6	—	—				
Δ.Δ.Παραμέρου.....	4	4	—	—	—				
Παράμερον,το.....	4	4	—	—	—				
Δ.Δ.Πολυερίου.....	37	37	—	—	—				
Πολυέριον,το.....	24	24	—	—	—				
Παναγία,η.....	13	13	—	—	—				
<b>ΔΗΜΟΣ ΤΥΜΦΑΙΩΝ.....</b>	<b>1.536</b>	<b>1.496</b>	<b>24</b>	<b>16</b>	<b>—</b>	<b>3.677</b>	<b>1.496</b>	<b>2.160</b>	<b>21</b>
Δ.Δ.Κονισκού.....	294	280	8	6	—				
Κονιστός,ο.....	171	160	7	4	—				
Καλοχώριον,το.....	123	120	1	2	—				
Δ.Δ.Γερακαρίου.....	154	151	3	—	—				
Γερακάριον,το.....	154	151	3	—	—				
Δ.Δ.Καλλιθέας.....	93	84	5	4	—				
Καλλιθέα,η.....	93	84	5	4	—				
Δ.Δ.Λογγιάς.....	128	127	1	—	—				
Λογγιά,η.....	128	127	1	—	—				
Δ.Δ.Μαυρελίου.....	360	353	4	3	—				
Μαυρέλιον,το.....	254	249	3	2	—				
Αχειλιάδα,η.....	106	104	1	1	—				




**Πίνακας 1. Μόνιμος πληθυσμός καταμεμημένος σε ομοδημότες, ετεροδημότες και αλλοδαπούς.  
Νόμιμος πληθυσμός καταμεμημένος σε διαμενόντες στο δήμο ή την κοινότητα που είναι δημότες, σε άλλους δήμους και κοινότητες  
και διαμενόντες στο εξωτερικό**

**γ) Δήμοι και κοινότητες, δημοτικά και κοινοτικά διαμερίσματα, οικισμοί**

*Απογραφή πληθυσμού της 18ης Μαρτίου 2001*

(συνέχεια)

Δήμοι/κοινότητες Δημοτικά/κοινοτικά διαμερίσματα Οικισμοί	Μόνιμος πληθυσμός					Νόμιμος πληθυσμός			
	Σύνολο	Ομοδημότες	Ετεροδημότες	Αλλοδαποί	Χωρίς υπηκοότητα - Αδιευκρίνιστη υπηκοότητα	Σύνολο	Διαμενόντες στο δήμο ή την κοινότητα που είναι δημότες	Διαμενόντες σε άλλους δήμους ή κοινότητες	Διαμενόντες στο εξωτερικό
Δ.Δ. Φλαμπουρεσίου.....	148	142	3	3	—				
Φλαμπουρεσίον,το.....	125	123	2	—	—				
Αγία Τριάς,η.....	23	19	1	3	—				
Δ.Δ. Φωτεινού.....	359	359	—	—	—				
Φωτεινόν,το.....	359	359	—	—	—				
<b>ΔΗΜΟΣ ΦΑΛΩΡΕΙΑΣ.....</b>	<b>3.946</b>	<b>3.706</b>	<b>171</b>	<b>69</b>	<b>—</b>	<b>5.101</b>	<b>3.706</b>	<b>1.361</b>	<b>34</b>
Δ.Δ.Κεφαλοβρύσου.....	947	898	33	16	—				
Κεφαλόβρυσον,το.....	947	898	33	16	—				
Δ.Δ.Διαλεκτού.....	673	636	19	18	—				
Διαλεκτόν,το.....	673	636	19	18	—				
Δ.Δ.Διποτάμου.....	381	371	9	1	—				
Διπόταμος,ο.....	196	193	2	1	—				
Ρόγκια,τα.....	185	178	7	—	—				
Δ.Δ.Μεγάλου Κεφαλοβρύσου.....	790	676	85	29	—				
Μεγα Κεφαλόβρυσον,το.....	790	676	85	29	—				
Δ.Δ.Μεγάρχης.....	1.155	1.125	25	5	—				
Μεγάρχη,η.....	867	850	13	4	—				
Καλονέριον,το.....	232	219	12	1	—				
Ουρανός,ο.....	56	56	—	—	—				
<b>ΔΗΜΟΣ ΦΑΡΚΑΔΟΝΑΣ.....</b>	<b>6.755</b>	<b>6.365</b>	<b>215</b>	<b>175</b>	<b>—</b>	<b>8.800</b>	<b>6.365</b>	<b>2.364</b>	<b>71</b>
Δ.Δ.Φαρκαδόνας.....	2.419	2.241	88	90	—				
Φαρκαδών,η.....	2.419	2.241	88	90	—				
Δ.Δ.Αχλαδοχωρίου.....	141	130	8	3	—				
Αχλαδοχώριον,το.....	141	130	8	3	—				
Δ.Δ.Γριζάνου.....	1.398	1.374	12	12	—				
Γριζάνον,το.....	1.398	1.374	12	12	—				
Δ.Δ.Διασέλλου.....	306	293	1	12	—				
Διάσελλον,το.....	306	293	1	12	—				
Δ.Δ.Ζάρκου.....	1.411	1.343	52	16	—				
Ζάρκος,ο.....	1.411	1.343	52	16	—				
Δ.Δ.Κεραμιδίου.....	387	355	29	3	—				
Κεραμιδιον,το.....	387	355	29	3	—				
Δ.Δ.Παναγίτσας.....	325	306	7	12	—				
Παναγίτσα,η.....	325	306	7	12	—				
Δ.Δ.Πηγιάδος.....	368	323	18	27	—				
Πηγιάς,η.....	368	323	18	27	—				
<b>ΔΗΜΟΣ ΧΑΣΙΩΝ.....</b>	<b>3.518</b>	<b>3.424</b>	<b>63</b>	<b>31</b>	<b>—</b>	<b>5.861</b>	<b>3.424</b>	<b>2.411</b>	<b>26</b>
Δ.Δ.Αστροκκλησιάς.....	684	661	12	11	—				
Αστροκκλησιά,η.....	557	535	12	10	—				
Κερασούλα,η.....	44	44	—	—	—				
Ψήλωμα,το.....	83	82	—	1	—				
Δ.Δ.Αγιοφύλλου.....	496	483	11	2	—				
Αγιοφύλλον,το.....	496	483	11	2	—				
Δ.Δ.Αγναντιάς.....	474	448	17	9	—				
Αγναντιά,η.....	381	365	7	9	—				
Σταγιάδες,οι.....	93	83	10	—	—				
Δ.Δ.Αχλαδέας.....	245	237	6	2	—				
Αχλαδέα,η.....	113	113	—	—	—				
Θεσόκος,η.....	132	124	6	2	—				
Δ.Δ.Γάβρου.....	432	427	2	3	—				
Γάβρος,ο.....	273	273	—	—	—				
'Αγιος Δημήτριος,ο.....	159	154	2	3	—				
Δ.Δ.Κακοπλευρίου.....	411	399	11	1	—				
Κακοπλεύριον,το.....	179	176	2	1	—				
Ξηρόκαμπος,ο.....	232	223	9	—	—				
Δ.Δ.Οξυνείας.....	594	591	1	2	—				
Οξύνεια,η.....	499	498	1	—	—				
Μύκανη,η.....	95	93	—	2	—				
Δ.Δ.Σκεπαρίου.....	182	178	3	1	—				
Σκεπάριον,το.....	182	178	3	1	—				
<b>ΚΟΙΝΟΤΗΤΑ ΑΣΠΡΟΠΟΤΑΜΟΥ.....</b>	<b>103</b>	<b>93</b>	<b>10</b>	<b>—</b>	<b>—</b>	<b>1.940</b>	<b>93</b>	<b>1.835</b>	<b>12</b>
Κ.Δ.Καλλιρρόης.....	16	16	—	—	—				
Καλλιρρόη,η.....	16	16	—	—	—				
Κ.Δ.Αγίας Παρασκευής.....	3	1	2	—	—				
Αγία Παρασκευή,η.....	3	1	2	—	—				
Κ.Δ.Ανθούσης.....	7	7	—	—	—				
Ανθούσα,η.....	7	7	—	—	—				
Κ.Δ.Καταφύτου.....	19	19	—	—	—				
Κατάφυτον,το.....	11	11	—	—	—				
Μηλέα,η.....	8	8	—	—	—				
Κ.Δ.Κρανέας.....	55	47	8	—	—				
Κρανέα,η.....	10	10	—	—	—				
Δολιανά,τα.....	45	37	8	—	—				
Κονάκια,τα.....	—	—	—	—	—				
Κ.Δ.Πολυθέας.....	3	3	—	—	—				
Πολυθέα,η.....	3	3	—	—	—				





**Πίνακας 1. Μόνιμος πληθυσμός καταμεμημένος σε ομοδημότες, ετεροδημότες και αλλοδαπούς.  
Νόμιμος πληθυσμός καταμεμημένος σε διαμεινότες στο δήμο ή την κοινότητα που είναι δημότες, σε άλλους δήμους και κοινότητες  
και διαμεινότες στο εξωτερικό**

**γ) Δήμοι και κοινότητες, δημοτικά και κοινοτικά διαμερίσματα, οικισμοί**

*Απογραφή πληθυσμού της 18ης Μαρτίου 2001*


(συνέχεια)

Δήμοι/κοινότητες Δημοτικά/κοινοτικά διαμερίσματα Οικισμοί	Μόνιμος πληθυσμός				Χωρίς υπηκοότητα - Αδιευκρίνηση υπηκοότητα	Νόμιμος πληθυσμός			
	Σύνολο	Ομοδημότες	Ετεροδημότες	Αλλοδαποί		Σύνολο	Διαμεινότες στο δήμο ή την κοινότητα που είναι δημότες	Διαμεινότες σε άλλους δήμους ή κοινότητες	Διαμεινότες στο εξωτερικό
Κ.Δ.Στεφανίου.....	—	—	—	—	—	—	—	—	—
Στεφανιον,το.....	—	—	—	—	—	—	—	—	—
Κ.Δ.Χαλκίου.....	—	—	—	—	—	—	—	—	—
Χαλκίον,το.....	—	—	—	—	—	—	—	—	—
<b>ΚΟΙΝΟΤΗΤΑ ΜΥΡΟΦΥΛΛΟΥ.....</b>	<b>575</b>	<b>429</b>	<b>146</b>	<b>—</b>	<b>—</b>	<b>1.098</b>	<b>429</b>	<b>653</b>	<b>16</b>
Κ.Δ.Μυροφύλλου.....	575	429	146	—	—	—	—	—	—
Μυροφύλλον,το.....	210	201	9	—	—	—	—	—	—
'Αγιος Γεώργιος,ο.....	19	19	—	—	—	—	—	—	—
Γκολφάριον,το.....	67	62	5	—	—	—	—	—	—
Γλίστρα,η.....	18	18	—	—	—	—	—	—	—
Καραβδαίικα,τα.....	22	22	—	—	—	—	—	—	—
Μπουρνιάς,ο.....	57	57	—	—	—	—	—	—	—
Πύργος,ο.....	177	45	132	—	—	—	—	—	—
Φτέρη,η.....	5	5	—	—	—	—	—	—	—
<b>ΚΟΙΝΟΤΗΤΑ ΝΕΡΑΪΔΑΣ.....</b>	<b>341</b>	<b>325</b>	<b>13</b>	<b>3</b>	<b>—</b>	<b>1.841</b>	<b>325</b>	<b>1.514</b>	<b>2</b>
Κ.Δ.Νεράιδας.....	97	91	6	—	—	—	—	—	—
Νεράϊδα,η.....	55	53	2	—	—	—	—	—	—
Λαφίνα,η.....	42	38	4	—	—	—	—	—	—
Κ.Δ.Αρματολικού.....	117	110	5	2	—	—	—	—	—
Αρματολικόν,το.....	80	73	5	2	—	—	—	—	—
Γούρνες,οι.....	8	8	—	—	—	—	—	—	—
Γράβος,ο.....	10	10	—	—	—	—	—	—	—
Λεφραϊικα,τα.....	17	17	—	—	—	—	—	—	—
Σκλήθρα,η.....	2	2	—	—	—	—	—	—	—
Κ.Δ.Κορυφής.....	67	66	—	1	—	—	—	—	—
Κορυφή,η.....	67	66	—	1	—	—	—	—	—
Κ.Δ.Παχτούριου.....	60	58	2	—	—	—	—	—	—
Παχτούριον,το.....	36	35	1	—	—	—	—	—	—
Αετός,ο.....	24	23	1	—	—	—	—	—	—

**6. ΜΑΚΕΔΟΝΙΑ**

**6.1 ΝΟΜΟΣ ΓΡΕΒΕΝΩΝ**

ΔΗΜΟΣ ΓΡΕΒΕΝΩΝ.....	16.421	12.129	3.712	576	4	16.704	12.129	4.326	249
Δ.Δ.Γρεβενών.....	12.037	7.881	3.651	502	3	—	—	—	—
Γρεβενά,τα.....	11.788	7.634	3.651	500	3	—	—	—	—
Δοξάρης,ο.....	196	195	—	1	—	—	—	—	—
Καλαμίτσιον,το.....	53	52	—	1	—	—	—	—	—
Δ.Δ.Αγίων Θεοδώρων.....	470	453	16	1	—	—	—	—	—
'Αγιοι Θεόδωροι,οι.....	268	261	6	1	—	—	—	—	—
Αιμιλιανός,ο.....	49	43	6	—	—	—	—	—	—
Ανθρακιά,η.....	125	121	4	—	—	—	—	—	—
Γεωργίτσα,η.....	—	—	—	—	—	—	—	—	—
Δεσπότης,ο.....	28	28	—	—	—	—	—	—	—
Μελίσσιον,το.....	—	—	—	—	—	—	—	—	—
Δ.Δ.Αμυγδαλεών.....	736	726	8	2	—	—	—	—	—
Αμυγδαλέαι,αι.....	602	597	5	—	—	—	—	—	—
Αγία Τριάς,η.....	91	86	3	2	—	—	—	—	—
Λόχη,η.....	43	43	—	—	—	—	—	—	—
Δ.Δ.Βατολάκκου.....	357	337	5	15	—	—	—	—	—
Βατόλακκος,ο.....	357	337	5	15	—	—	—	—	—
Δ.Δ.Ελάτου.....	244	239	1	4	—	—	—	—	—
Έλατος,ο.....	215	210	1	4	—	—	—	—	—
Κάστρον,το.....	29	29	—	—	—	—	—	—	—
Δ.Δ.Ελευθέρου.....	234	230	2	2	—	—	—	—	—
Ελεύθερον,το.....	83	81	1	1	—	—	—	—	—
Ελεύθερον Προσφύγων,το.....	151	149	1	1	—	—	—	—	—
Δ.Δ.Καλοχίου.....	239	225	7	7	—	—	—	—	—
Καλόχιον,το.....	90	90	—	—	—	—	—	—	—
Αγάπη,η.....	62	53	3	6	—	—	—	—	—
Μεσόλακκος,ο.....	87	82	4	1	—	—	—	—	—
Δ.Δ.Κυρακαλής.....	132	127	1	4	—	—	—	—	—
Κυρακαλή,η.....	132	127	1	4	—	—	—	—	—
Δ.Δ.Μεγάλου Σειρήνιου.....	701	672	13	16	—	—	—	—	—
Μέγα Σειρήνιον,το.....	566	547	11	8	—	—	—	—	—
Μικρόν Σειρήνιον,το.....	135	125	2	8	—	—	—	—	—
Δ.Δ.Μυρσίνης.....	377	370	4	2	1	—	—	—	—
Μυρσίνα,η.....	262	258	1	2	1	—	—	—	—
Ασπρόκαμπος,ο.....	115	112	3	—	—	—	—	—	—
Δ.Δ.Ροδιάς.....	290	286	2	2	—	—	—	—	—
Ροδιά,η.....	290	286	2	2	—	—	—	—	—
Δ.Δ.Συνδένδρου.....	257	243	—	14	—	—	—	—	—
Σύνδενδρον,το.....	257	243	—	14	—	—	—	—	—
Δ.Δ.Φελίου.....	347	340	2	5	—	—	—	—	—
Φελλιον,το.....	269	266	2	1	—	—	—	—	—
Ελευθεροχώριον,το.....	78	74	—	4	—	—	—	—	—



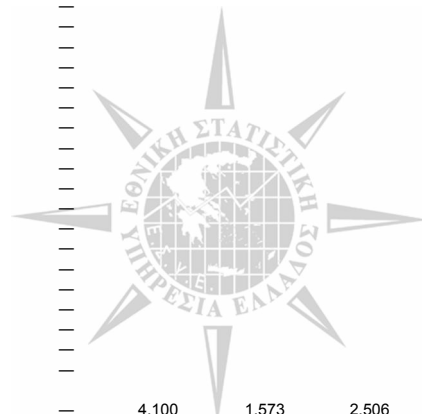
**Πίνακας 1. Μόνιμος πληθυσμός καταμεμημένος σε ομοδημότες, ετεροδημότες και αλλοδαπούς.  
Νόμιμος πληθυσμός καταμεμημένος σε διαμόνοντες στο δήμο ή την κοινότητα που είναι δημότες, σε άλλους δήμους και κοινότητες  
και διαμόνοντες στο εξωτερικό**

**γ) Δήμοι και κοινότητες, δημοτικά και κοινοτικά διαμερίσματα, οικισμοί**

*Απογραφή πληθυσμού της 18ης Μαρτίου 2001*

(συνέχεια)

Δήμοι/κοινότητες Δημοτικά/κοινοτικά διαμερίσματα Οικισμοί	Μόνιμος πληθυσμός					Νόμιμος πληθυσμός			
	Σύνολο	Ομοδημότες	Ετεροδημότες	Αλλοδαποί	Χωρίς υπηκοότητα - Αδιευκρίνιστη υπηκοότητα	Σύνολο	Διαμόνοντες στο δήμο ή την κοινότητα που είναι δημότες	Διαμόνοντες σε άλλους δήμους ή κοινότητες	Διαμόνοντες στο εξωτερικό
ΔΗΜΟΣ ΒΕΝΤΖΙΟΥ.....	2.364	2.275	49	40	—	4.072	2.275	1.775	22
Δ.Δ.Κνίδης.....	856	831	20	5	—				
Κνίδη,η.....	358	348	8	2	—				
Ιτέα,η.....	227	226	1	—	—				
Μικροκλεισούρα,η.....	84	79	5	—	—				
Πιστικόν,το.....	66	65	—	1	—				
Πόρος,ο.....	121	113	6	2	—				
Δ.Δ.Εξάρχου.....	143	136	—	7	—				
Έξαρχος,ο.....	95	92	—	3	—				
Βάρης,ο.....	48	44	—	4	—				
Δ.Δ.Κέντρου.....	246	242	4	—	—				
Κέντρον,το.....	93	91	2	—	—				
Αγαλαίοι,οι.....	70	69	1	—	—				
Νησίον,το.....	83	82	1	—	—				
Δ.Δ.Παλαιοχωρίου.....	328	308	7	13	—				
Παλαιοχώριον,το.....	328	308	7	13	—				
Δ.Δ.Ποντινής.....	222	208	4	10	—				
Ποντινή,η.....	222	208	4	10	—				
Δ.Δ.Πυλωρών.....	92	88	4	—	—				
Πυλωροί,οι.....	92	88	4	—	—				
Δ.Δ.Σαρακήνας.....	477	462	10	5	—				
Σαρακήνα,η.....	277	264	8	5	—				
Δίπορον,το.....	87	86	1	—	—				
Νεοχώριον,το.....	113	112	1	—	—				
ΔΗΜΟΣ ΓΟΡΓΙΑΝΗΣ.....	1.049	1.028	18	3	—	2.444	1.028	1.363	53
Δ.Δ.Κηπουρείου.....	256	245	10	1	—				
Κηπουρείον,το.....	256	245	10	1	—				
Δ.Δ.Καλλιθέας.....	155	151	4	—	—				
Καλλιθέα,η.....	87	84	3	—	—				
Πριόνια,τα.....	68	67	1	—	—				
Δ.Δ.Κρανέας.....	412	411	1	—	—				
Κρανέα,η.....	412	411	1	—	—				
Δ.Δ.Μικρολιβάδου.....	58	58	—	—	—				
Μικρολιβάδον,το.....	58	58	—	—	—				
Δ.Δ.Πηγαδίτισης.....	129	127	2	—	—				
Πηγαδίτισα,η.....	129	127	2	—	—				
Δ.Δ.Σιταρά.....	39	36	1	2	—				
Σιταράς,ο.....	39	36	1	2	—				
ΔΗΜΟΣ ΔΕΣΚΑΤΗΣ.....	4.931	4.747	119	65	—	6.468	4.747	1.693	28
Δ.Δ.Δεσκάτης.....	4.112	3.968	98	46	—				
Δεσκάτη,η.....	3.956	3.814	98	44	—				
Άγιος Γεώργιος,ο.....	10	8	—	2	—				
Γήλοφος,ο.....	138	138	—	—	—				
Δασελλάκιον,το.....	8	8	—	—	—				
Δ.Δ.Δασοχωρίου.....	199	188	7	4	—				
Δασοχώριον,το.....	199	188	7	4	—				
Δ.Δ.Παλιουριάς.....	383	360	10	13	—				
Παλιουριά,η.....	383	360	10	13	—				
Δ.Δ.Παναγίας.....	107	101	4	2	—				
Παναγία,η.....	102	101	1	—	—				
Μονή Αγίου Νικάνορος,η.....	3	—	2	1	—				
Σκούμτσια,η.....	2	—	1	1	—				
Δ.Δ.Παρασκευής.....	130	130	—	—	—				
Παρασκευή,η.....	130	130	—	—	—				
ΔΗΜΟΣ ΗΡΑΚΛΕΩΤΩΝ.....	2.418	2.344	43	31	—	3.952	2.344	1.528	80
Δ.Δ.Αγίου Γεωργίου.....	642	629	11	2	—				
Άγιος Γεώργιος,ο.....	642	629	11	2	—				
Δ.Δ.Αηδονίων.....	102	98	3	1	—				
Αηδόνια,τα.....	95	91	3	1	—				
Δασάκιον,το.....	7	7	—	—	—				
Δ.Δ.Κιβωτού.....	522	501	9	12	—				
Κιβωτός,η.....	522	501	9	12	—				
Δ.Δ.Κληματακίου.....	103	91	9	3	—				
Κληματακίον,το.....	91	79	9	3	—				
Κριθαράκια,τα.....	12	12	—	—	—				
Δ.Δ.Κοκκινιάς.....	232	229	—	3	—				
Κοκκινιά,η.....	209	206	—	3	—				
Νέα Τραπεζούζης,η.....	23	23	—	—	—				
Δ.Δ.Μηλέας.....	239	231	3	5	—				
Μηλέα,η.....	239	231	3	5	—				
Δ.Δ.Πολυδένδρου.....	212	209	3	—	—				
Πολύδενδρον,το.....	212	209	3	—	—				
Δ.Δ.Ταξίαρχου.....	366	356	5	5	—				
Ταξίαρχης,ο.....	366	356	5	5	—				
ΔΗΜΟΣ ΘΕΟΔΩΡΟΥ ΖΙΑΚΑ.....	1.723	1.573	87	63	—	4.100	1.573	2.506	21
Δ.Δ.Μαυραναίων.....	372	350	20	2	—				




**Πίνακας 1. Μόνιμος πληθυσμός καταμεμημένος σε ομοδημότες, ετεροδημότες και αλλοδαπούς.  
Νόμιμος πληθυσμός καταμεμημένος σε διαμενόντες στο δήμο ή την κοινότητα που είναι δημότες, σε άλλους δήμους και κοινότητες  
και διαμενόντες στο εξωτερικό**

**γ) Δήμοι και κοινότητες, δημοτικά και κοινοτικά διαμερίσματα, οικισμοί**

*Απογραφή πληθυσμού της 18ης Μαρτίου 2001*

( συνέχεια )

Δήμοι/κοινότητες Δημοτικά/κοινοτικά διαμερίσματα Οικισμοί	Μόνιμος πληθυσμός				Νόμιμος πληθυσμός				
	Σύνολο	Ομοδημότες	Ετεροδημότες	Αλλοδαποί	Χωρίς υπηκοότητα - Αδιευκρίνηστη υπηκοότητα	Σύνολο	Διαμένοντες στο δήμο ή την κοινότητα που είναι δημότες	Διαμένοντες σε άλλους δήμους ή κοινότητες	Διαμένοντες στο εξωτερικό
Μαυραναίοι,οι.....	221	207	12	2	—				
Μαυρονόρος,το.....	105	97	8	—	—				
Σταυρός,ο.....	46	46	—	—	—				
Δ.Δ.Αλατόπετρας.....	78	75	3	—	—				
Αλατόπετρα,η.....	78	75	3	—	—				
Δ.Δ.Αναβρυτών.....	35	30	3	2	—				
Αναβρυτά,τα.....	35	30	3	2	—				
Δ.Δ.Ζάκα.....	200	182	14	4	—				
Ζάκας,ο.....	188	173	14	1	—				
Κρύα Βρύση,η.....	—	—	—	—	—				
Περιβολάκιον,το.....	12	9	—	3	—				
Δ.Δ.Κοσματίου.....	232	217	4	11	—				
Κοσμάτιον,το.....	232	217	4	11	—				
Δ.Δ.Λάβδα.....	65	62	3	—	—				
Λάβδας,ο.....	65	62	3	—	—				
Δ.Δ.Μοναχίου.....	133	133	—	—	—				
Μοναχίον,το.....	133	133	—	—	—				
Δ.Δ.Πανοράματος.....	49	37	7	5	—				
Πανόραμα,το.....	49	37	7	5	—				
Δ.Δ.Πολυερίου.....	94	62	3	29	—				
Πολυέριον,το.....	94	62	3	29	—				
Δ.Δ.Προσβόρρου.....	54	52	1	1	—				
Πρόσβορρον,το.....	54	52	1	1	—				
Δ.Δ.Σπηλαίου.....	262	245	15	2	—				
Σπήλαιον,το.....	262	245	15	2	—				
Δ.Δ.Τρικώμου.....	149	128	14	7	—				
Τρίκωμον,το.....	127	118	2	7	—				
Παρόρειον,το.....	22	10	12	—	—				
ΔΗΜΟΣ ΚΟΣΜΑ ΤΟΥ ΑΙΤΩΛΟΥ.....	1.243	1.183	35	25	—	2.609	1.183	1.419	7
Δ.Δ.Μεγάρου.....	449	430	12	7	—				
Μέγαρον,το.....	449	430	12	7	—				
Δ.Δ.Αγίου Κοσμά.....	117	109	2	6	—				
Άγιος Κοσμάς,ο.....	43	42	1	—	—				
Άνω Εκκλησία,η.....	43	42	1	—	—				
Εκκλησία,η.....	31	25	—	6	—				
Δ.Δ.Δασυλλίου.....	36	34	1	1	—				
Δασύλλιον,το.....	36	34	1	1	—				
Δ.Δ.Καληράχης.....	162	159	2	1	—				
Καληράχη,η.....	162	159	2	1	—				
Δ.Δ.Καλονής.....	62	51	9	2	—				
Καλονή,η.....	62	51	9	2	—				
Δ.Δ.Κυδωνιών.....	150	146	—	4	—				
Κυδωνία,αι.....	117	116	—	1	—				
Λείψιον,το.....	33	30	—	3	—				
Δ.Δ.Κυπαρισίου.....	75	72	1	2	—				
Κυπαρίσιον,το.....	75	72	1	2	—				
Δ.Δ.Οροπεδίου.....	153	145	6	2	—				
Οροπέδιον,το.....	153	145	6	2	—				
Δ.Δ.Τρικόρφου.....	39	37	2	—	—				
Τρίκορφον,το.....	39	37	2	—	—				
ΔΗΜΟΣ ΧΑΣΙΩΝ.....	2.114	1.979	39	96	—	2.889	1.979	897	13
Δ.Δ.Καρπερού.....	1.385	1.271	23	91	—				
Καρπερόν,το.....	708	666	12	30	—				
Δήμητρα,η.....	677	605	11	61	—				
Δ.Δ.Κατάκαλης.....	184	182	1	1	—				
Κατάκαλη,η.....	184	182	1	1	—				
Δ.Δ.Τρικοκκιάς.....	545	526	15	4	—				
Τρικοκκιά,η.....	263	254	6	3	—				
Άνοιξ,η.....	114	107	7	—	—				
Τριφύλλιον,το.....	168	165	2	1	—				
ΚΟΙΝΟΤΗΤΑ ΑΒΔΕΛΛΑΣ.....	12	12	—	—	—	625	12	613	—
Κ.Δ.Αβδέλλας.....	12	12	—	—	—				
Αβδέλλα,η.....	12	12	—	—	—				
ΚΟΙΝΟΤΗΤΑ ΔΟΤΣΙΚΟΥ.....	5	4	1	—	—	224	4	220	—
Κ.Δ.Δοτσικού.....	5	4	1	—	—				
Δοτσικόν,το.....	5	4	1	—	—				
ΚΟΙΝΟΤΗΤΑ ΜΕΣΟΛΟΥΡΙΟΥ.....	93	83	8	2	—	161	83	73	5
Κ.Δ.Μεσολορίου.....	93	83	8	2	—				
Μεσολούριον,το.....	93	83	8	2	—				
ΚΟΙΝΟΤΗΤΑ ΠΕΡΙΒΟΛΙΟΥ.....	32	11	7	14	—	433	11	421	1
Κ.Δ.Περιβολίου.....	32	11	7	14	—				
Περιβόλιον,το.....	32	11	7	14	—				



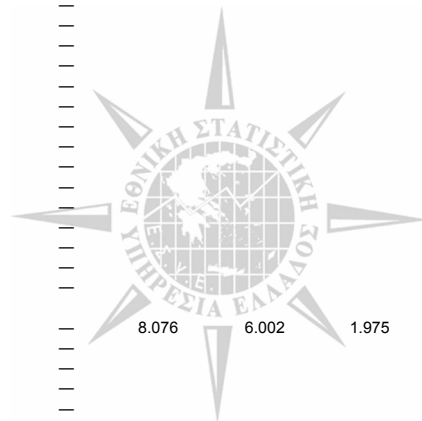
**Πίνακας 1. Μόνιμος πληθυσμός καταμεμημένος σε ομοδημότες, ετεροδημότες και αλλοδαπούς.  
Νόμιμος πληθυσμός καταμεμημένος σε διαμεμόντες στο δήμο ή την κοινότητα που είναι δημότες, σε άλλους δήμους και κοινότητες  
και διαμεμόντες στο εξωτερικό**

**γ) Δήμοι και κοινότητες, δημοτικά και κοινοτικά διαμεμρίσματα, οικισμοί**

*Απογραφή πληθυσμού της 18ης Μαρτίου 2001*

( συνέχεια )

Δήμοι/κοινότητες Δημοτικά/κοινοτικά διαμεμρίσματα Οικισμοί	Μόνιμος πληθυσμός					Νόμιμος πληθυσμός			
	Σύνολο	Ομοδημότες	Ετεροδημότες	Αλλοδαποί	Χωρίς υπηκοότητα - Αδιευκρίνιστη υπηκοότητα	Σύνολο	Διαμεμόντες στο δήμο ή την κοινότητα που είναι δημότες	Διαμεμόντες σε άλλους δήμους ή κοινότητες	Διαμεμόντες στο εξωτερικό
ΚΟΙΝΟΤΗΤΑ ΣΑΜΑΡΙΝΗΣ.....	64	47	14	3	—	557	47	510	—
Κ.Δ.Σαμαρίνης.....	64	47	14	3	—	—	—	—	—
Σαμαρίνα,η.....	64	47	14	3	—	—	—	—	—
ΚΟΙΝΟΤΗΤΑ ΣΜΙΞΗΣ.....	60	54	6	—	—	719	54	663	2
Κ.Δ.Σμίξης.....	60	54	6	—	—	—	—	—	—
Σμίξη,η.....	60	54	6	—	—	—	—	—	—
ΚΟΙΝΟΤΗΤΑ ΦΙΛΙΠΠΑΙΩΝ.....	38	31	7	—	—	367	31	336	—
Κ.Δ.Φιλιππαιών.....	38	31	7	—	—	—	—	—	—
Φιλιππαιοί,οι.....	34	29	5	—	—	—	—	—	—
Αετιά,η.....	4	2	2	—	—	—	—	—	—
Κουρούνα,η.....	—	—	—	—	—	—	—	—	—
<b>6.2 ΝΟΜΟΣ ΔΡΑΜΑΣ</b>									
ΔΗΜΟΣ ΔΡΑΜΑΣ.....	57.033	44.383	10.958	1.692	—	52.886	44.383	8.254	249
Δ.Δ.Δράμας.....	44.916	32.848	10.570	1.498	—	—	—	—	—
Δράμα,η.....	43.934	31.926	10.535	1.473	—	—	—	—	—
Αμπελάκια,τα.....	340	324	13	3	—	—	—	—	—
Νέα Σεβάστεια,η.....	473	441	19	13	—	—	—	—	—
Ταξάρχαι,οι.....	169	157	3	9	—	—	—	—	—
Δ.Δ.Καλλιφύτου.....	1.144	1.083	35	26	—	—	—	—	—
Καλλιφύτος,η.....	1.072	1.021	25	26	—	—	—	—	—
Πανόραμα,το.....	72	62	10	—	—	—	—	—	—
Δ.Δ.Καλού Αγρού.....	1.184	1.144	22	18	—	—	—	—	—
Καλός Αγρός,ο.....	1.184	1.144	22	18	—	—	—	—	—
Δ.Δ.Κουδουνίων.....	888	854	31	3	—	—	—	—	—
Κουδούνια,τα.....	888	854	31	3	—	—	—	—	—
Δ.Δ.Λιβαδερού.....	143	139	1	3	—	—	—	—	—
Λιβαδερόν,το.....	96	94	1	1	—	—	—	—	—
Δενδράκια,τα.....	47	45	—	2	—	—	—	—	—
Δ.Δ.Μακρυπλαγίου.....	86	80	6	—	—	—	—	—	—
Μακρυπλαγίον,το.....	76	70	6	—	—	—	—	—	—
Πολύκαρπος,ο.....	10	10	—	—	—	—	—	—	—
Δ.Δ.Μαυροβάτου.....	719	676	33	10	—	—	—	—	—
Μαυροβάτος,ο.....	719	676	33	10	—	—	—	—	—
Δ.Δ.Μικροχωρίου.....	570	529	12	29	—	—	—	—	—
Μικροχώριον,το.....	570	529	12	29	—	—	—	—	—
Δ.Δ.Μοναστηρακίου.....	874	867	5	2	—	—	—	—	—
Μοναστηράκιον,το.....	786	780	5	1	—	—	—	—	—
Βαθύλακκος,ο.....	88	87	—	1	—	—	—	—	—
Δ.Δ.Μυλοποτάμου.....	774	726	11	37	—	—	—	—	—
Μυλοπόταμος,ο.....	774	726	11	37	—	—	—	—	—
Δ.Δ.Νικοτσάρας (της πρώην κοινότητας Αργυρουπόλεως 521107).....	312	311	1	—	—	—	—	—	—
Νικοτσάρας,ο.....	312	311	1	—	—	—	—	—	—
Δ.Δ.Ξηροποτάμου.....	2.763	2.710	38	15	—	—	—	—	—
Ξηροπόταμος,ο.....	2.589	2.553	23	13	—	—	—	—	—
Μεταμόρφωσις Σωτήρος,η.....	174	157	15	2	—	—	—	—	—
Δ.Δ.Χωριστής.....	2.660	2.416	193	51	—	—	—	—	—
Χωριστή,η.....	2.660	2.416	193	51	—	—	—	—	—
ΔΗΜΟΣ ΔΟΞΑΤΟΥ.....	10.501	9.654	624	223	—	13.055	9.654	3.145	256
Δ.Δ.Κυρίων.....	2.421	2.249	130	42	—	—	—	—	—
Βαθύσπηλον,το.....	273	259	10	4	—	—	—	—	—
Βαθυχώριον,το.....	251	232	9	10	—	—	—	—	—
Ευρύπεδον,το.....	162	153	7	2	—	—	—	—	—
Κύρια,τα.....	1.682	1.555	103	24	—	—	—	—	—
Υψηλόν,το.....	53	50	1	2	—	—	—	—	—
Δ.Δ.Αγίου Αθανασίου.....	3.290	3.057	139	94	—	—	—	—	—
Άγιος Αθανάσιος,ο.....	3.290	3.057	139	94	—	—	—	—	—
Δ.Δ.Αγοράς.....	179	161	11	7	—	—	—	—	—
Αγορά,η.....	179	161	11	7	—	—	—	—	—
Δ.Δ.Δοξάτου.....	3.575	3.182	327	66	—	—	—	—	—
Δοξάτον,το.....	3.575	3.182	327	66	—	—	—	—	—
Δ.Δ.Κεφαλαρίου.....	793	765	15	13	—	—	—	—	—
Άνω Κεφαλάριον,το.....	446	426	11	9	—	—	—	—	—
Κάτω Κεφαλάριον,το.....	347	339	4	4	—	—	—	—	—
Δ.Δ.Πηγαδίων.....	243	240	2	1	—	—	—	—	—
Πηγάδια,τα.....	233	231	2	—	—	—	—	—	—
Αίγειρος,ο.....	—	—	—	—	—	—	—	—	—
Περιστερία,τα.....	10	9	—	1	—	—	—	—	—
ΔΗΜΟΣ ΚΑΛΑΜΠΑΚΙΟΥ.....	6.382	6.002	172	208	—	8.076	6.002	1.975	99
Δ.Δ.Καλαμπακίου.....	3.459	3.234	113	112	—	—	—	—	—
Καλαμπακίον,το.....	3.459	3.234	113	112	—	—	—	—	—
Δ.Δ.Αγίας Παρασκευής.....	461	427	7	27	—	—	—	—	—
Αγία Παρασκευή,η.....	461	427	7	27	—	—	—	—	—
Δ.Δ.Καλαμώνος.....	787	767	20	—	—	—	—	—	—




**Πίνακας 1. Μόνιμος πληθυσμός καταμεμημένος σε ομοδημότες, ετεροδημότες και αλλοδαπούς.  
Νόμιμος πληθυσμός καταμεμημένος σε διαμενόντες στο δήμο ή την κοινότητα που είναι δημότες, σε άλλους δήμους και κοινότητες  
και διαμενόντες στο εξωτερικό**

**γ) Δήμοι και κοινότητες, δημοτικά και κοινοτικά διαμερίσματα, οικισμοί**

*Απογραφή πληθυσμού της 18ης Μαρτίου 2001*

(συνέχεια)

Δήμοι/κοινότητες Δημοτικά/κοινοτικά διαμερίσματα Οικισμοί	Μόνιμος πληθυσμός				Νόμιμος πληθυσμός				
	Σύνολο	Ομοδημότες	Ετεροδημότες	Αλλοδαποί	Χωρίς υπηκοότητα - Αδιευκρίνηση υπηκοότητα	Σύνολο	Διαμενόντες στο δήμο ή την κοινότητα που είναι δημότες	Διαμενόντες σε άλλους δήμους ή κοινότητες	Διαμενόντες στο εξωτερικό
Καλαμών,ο.....	787	767	20	—	—				
Δ.Δ.Νεροφράκτου.....	702	674	9	19	—				
Νεροφράκτης,ο.....	702	674	9	19	—				
Δ.Δ.Φτελιάς.....	973	900	23	50	—				
Φτελιά,η.....	973	900	23	50	—				
<b>ΔΗΜΟΣ ΚΑΤΩ ΝΕΥΡΟΚΟΠΙΟΥ.....</b>	<b>7.289</b>	<b>6.890</b>	<b>203</b>	<b>196</b>	<b>—</b>	<b>11.214</b>	<b>6.890</b>	<b>4.032</b>	<b>292</b>
Δ.Δ.Κάτω Νευροκόπιου.....	2.121	1.952	113	56	—				
Κάτω Νευροκόπιον,το.....	2.121	1.952	113	56	—				
Δ.Δ.Αχλαδέας.....	78	65	10	3	—				
Αχλαδέα,η.....	78	65	10	3	—				
Δ.Δ.Βαθυτόπου.....	391	384	5	2	—				
Βαθύτοπος,ο.....	391	384	5	2	—				
Δ.Δ.Βώλακος.....	1.008	979	21	8	—				
Βώλαξ,ο.....	1.008	979	21	8	—				
Δ.Δ.Γρανίτου.....	99	91	8	—	—				
Γρανίτης,ο.....	99	91	8	—	—				
Δ.Δ.Δασωτού.....	182	174	2	6	—				
Δασωτόν,το.....	182	174	2	6	—				
Δ.Δ.Εξοχής.....	185	184	1	—	—				
Εξοχή,η.....	185	184	1	—	—				
Δ.Δ.Καταφύτου.....	157	155	2	—	—				
Κατάφυτον,το.....	157	155	2	—	—				
Δ.Δ.Κάτω Βροντούς.....	427	392	18	17	—				
Κάτω Βροντού,η.....	427	392	18	17	—				
Δ.Δ.Λευκογείων.....	516	496	5	15	—				
Λευκόγεια,τα.....	516	496	5	15	—				
Δ.Δ.Μικροκλεισούρας.....	101	95	5	1	—				
Μικροκλεισούρα,η.....	71	69	1	1	—				
Πέρασμα,το.....	30	26	4	—	—				
Δ.Δ.Μικρομηλέας.....	36	36	—	—	—				
Μικρομηλέα,η.....	36	36	—	—	—				
Δ.Δ.Οχυρού.....	462	443	2	17	—				
Οχυρόν,το.....	462	443	2	17	—				
Δ.Δ.Παγονερίου.....	158	158	—	—	—				
Παγονέριον,το.....	158	158	—	—	—				
Δ.Δ.Περιθωρίου.....	830	763	5	62	—				
Περιθώριον,το.....	830	763	5	62	—				
Δ.Δ.Ποταμών.....	276	266	4	6	—				
Ποταμοί,οι.....	276	266	4	6	—				
Δ.Δ.Χρυσοκέφαλου.....	262	257	2	3	—				
Χρυσοκέφαλος,ο.....	262	257	2	3	—				
<b>ΔΗΜΟΣ ΝΙΚΗΦΟΡΟΥ.....</b>	<b>3.819</b>	<b>3.612</b>	<b>129</b>	<b>78</b>	<b>—</b>	<b>6.135</b>	<b>3.612</b>	<b>2.440</b>	<b>83</b>
Δ.Δ.Νικηφόρου.....	431	391	26	14	—				
Νικηφόρος,ο.....	384	345	26	13	—				
Μαρμαριά,η.....	31	31	—	—	—				
Μικρολιβάδιον,το.....	16	15	—	1	—				
Δ.Δ.Αδριανής.....	1.353	1.261	61	31	—				
Αδριανή,η.....	1.353	1.261	61	31	—				
Δ.Δ.'Ανω Πυξαρίου.....	177	173	4	—	—				
'Ανω Πυξάριον,το.....	42	42	—	—	—				
Γύρος,ο.....	8	8	—	—	—				
Τείχος,το.....	61	59	2	—	—				
Υψηλόκαστρον,το.....	66	64	2	—	—				
Δ.Δ.Πλατανιάς.....	874	836	16	22	—				
Πλατανιά,η.....	648	620	11	17	—				
Θαμνωτόν,το.....	46	43	—	3	—				
Μαυροκορδάτος,ο.....	57	56	1	—	—				
Πελεκητή,η.....	26	26	—	—	—				
Πρινόλοφος,ο.....	97	91	4	2	—				
Δ.Δ.Πλατανόβρυσης.....	422	401	12	9	—				
Παλιάμπελα,τα.....	91	91	—	—	—				
Δρυμότοπος,ο.....	5	2	3	—	—				
Πλατανόβρυση,η.....	144	136	6	2	—				
Τερψιθέα,η.....	66	63	2	1	—				
Χαμοκέρσα,τα.....	116	109	1	6	—				
Δ.Δ.Πτελέας Πλατανιάς.....	351	345	5	1	—				
Πτελέα,η.....	351	345	5	1	—				
Δ.Δ.Υψηλής Ράχης.....	211	205	5	1	—				
Υψηλή Ράχη,η.....	211	205	5	1	—				
<b>ΔΗΜΟΣ ΠΑΡΑΝΕΣΤΙΟΥ.....</b>	<b>1.295</b>	<b>1.034</b>	<b>213</b>	<b>48</b>	<b>—</b>	<b>2.429</b>	<b>1.034</b>	<b>1.192</b>	<b>203</b>
Δ.Δ.Παρανεστίου.....	1.000	768	192	40	—				
Παρανεστίον,το.....	545	381	135	29	—				
Αηδονόκαστρον,το.....	32	32	—	—	—				
Καπνόφυτον,το.....	21	21	—	—	—				
Καρποφόρον,το.....	44	44	—	—	—				
Μεσοχώριον,το.....	197	144	49	4	—				
Ξάγγαντον,το.....	62	61	1	—	—				




**Πίνακας 1. Μόνιμος πληθυσμός καταμεμημένος σε ομοδημότες, ετεροδημότες και αλλοδαπούς.  
Νόμιμος πληθυσμός καταμεμημένος σε διαμόνοντες στο δήμο ή την κοινότητα που είναι δημότες, σε άλλους δήμους και κοινότητες  
και διαμόνοντες στο εξωτερικό**

**γ) Δήμοι και κοινότητες, δημοτικά και κοινοτικά διαμερίσματα, οικισμοί**

*Απογραφή πληθυσμού της 18ης Μαρτίου 2001*

(συνέχεια)

Δήμοι/κοινότητες Δημοτικά/κοινοτικά διαμερίσματα Οικισμοί	Μόνιμος πληθυσμός					Νόμιμος πληθυσμός			
	Σύνολο	Ομοδημότες	Ετεροδημότες	Αλλοδαποί	Χωρίς υπηκοότητα - Αδιευκρίνιστη υπηκοότητα	Σύνολο	Διαμόνοντες στο δήμο ή την κοινότητα που είναι δημότες	Διαμόνοντες σε άλλους δήμους ή κοινότητες	Διαμόνοντες στο εξωτερικό
Περίβλεπτον,το.....	37	31	3	3	—				
Πολυνέριον,το.....	28	24	1	3	—				
Πολύσυκο,το.....	12	9	2	1	—				
Τέμενος,το.....	22	21	1	—	—				
Δ.Δ.Θολού.....	172	152	18	2	—				
Θόλος,ο.....	14	14	—	—	—				
Κάτω Θόλος,ο.....	104	89	13	2	—				
Κρήνη,η.....	15	14	1	—	—				
Στέρνα,η.....	39	35	4	—	—				
Δ.Δ.Σίλης.....	123	114	3	6	—				
Πρασινάδα,η.....	79	77	—	2	—				
Διπόταμα,τα.....	11	8	—	3	—				
Σίλλη,η.....	33	29	3	1	—				
<b>ΔΗΜΟΣ ΠΡΟΣΟΤΣΑΝΗΣ.....</b>	<b>10.743</b>	<b>10.384</b>	<b>262</b>	<b>97</b>	<b>—</b>	<b>15.476</b>	<b>10.384</b>	<b>4.793</b>	<b>299</b>
Δ.Δ.Προσοτσάνης.....	3.857	3.655	157	45	—				
Προσοτσάνη,η.....	3.857	3.655	157	45	—				
Δ.Δ.Ανθοχώριον.....	141	136	4	1	—				
Ανθοχώριον,το.....	141	136	4	1	—				
Δ.Δ.Γραμμένης.....	448	439	9	—	—				
Γραμμένη,η.....	448	439	9	—	—				
Δ.Δ.Καλής Βρύσης.....	981	965	11	5	—				
Καλή Βρύση,η.....	981	965	11	5	—				
Δ.Δ.Καλλιθέας.....	568	563	3	2	—				
Καλλιθέα,η.....	568	563	3	2	—				
Δ.Δ.Κοκκινογείων.....	739	718	9	12	—				
Κοκκινόγεια,τα.....	564	546	8	10	—				
Αγγίτης,ο.....	103	102	1	—	—				
Πηγαί,αι.....	72	70	—	2	—				
Δ.Δ.Μικροπόλεως.....	1.038	1.009	19	10	—				
Μικρόπολις,η.....	1.038	1.009	19	10	—				
Δ.Δ.Πανοράματος.....	73	72	1	—	—				
Πανόραμα,το.....	73	72	1	—	—				
Δ.Δ.Πετρούσσης.....	1.992	1.931	42	19	—				
Πετρούσσα,η.....	1.857	1.810	28	19	—				
Σταυρός,ο.....	135	121	14	—	—				
Δ.Δ.Πύργων.....	307	305	1	1	—				
Πύργοι,οι.....	307	305	1	1	—				
Δ.Δ.Χαριτωμένης.....	599	591	6	2	—				
Χαριτωμένη,η.....	599	591	6	2	—				
<b>ΔΗΜΟΣ ΣΙΤΑΓΡΩΝ.....</b>	<b>4.788</b>	<b>4.529</b>	<b>150</b>	<b>109</b>	<b>—</b>	<b>6.748</b>	<b>4.529</b>	<b>2.070</b>	<b>149</b>
Δ.Δ.Φωτολίβους.....	1.800	1.730	37	33	—				
Φωτολίβος,το.....	1.800	1.730	37	33	—				
Δ.Δ.Αργυρούπολις.....	742	708	15	19	—				
Αργυρούπολις,η.....	742	708	15	19	—				
Δ.Δ.Μαυρολεύκης.....	530	488	35	7	—				
Μαυρολεύκη,η.....	530	488	35	7	—				
Δ.Δ.Μεγαλοκάμπου.....	357	335	21	1	—				
Μεγαλόκαμπος,ο.....	357	335	21	1	—				
Δ.Δ.Μικροκάμπου.....	285	270	15	—	—				
Μικροκάμπος,ο.....	285	270	15	—	—				
Δ.Δ.Περιχώρας.....	216	204	12	—	—				
Περιχώρα,η.....	211	204	7	—	—				
Άγιος Μηνάς,ο.....	5	—	5	—	—				
Δ.Δ.Σιταγρών.....	858	794	15	49	—				
Σιταγροί,οι.....	858	794	15	49	—				
<b>ΚΟΙΝΟΤΗΤΑ ΣΙΔΗΡΟΝΕΡΟΥ.....</b>	<b>334</b>	<b>311</b>	<b>16</b>	<b>7</b>	<b>—</b>	<b>909</b>	<b>311</b>	<b>592</b>	<b>6</b>
Κ.Δ.Σιδηρόνερου.....	262	244	13	5	—				
Σιδηρόνερον,το.....	183	175	7	1	—				
Καλλικαρπον,το.....	32	31	—	1	—				
Οροπέδιο,το.....	27	19	5	3	—				
Παππάδες,οι.....	20	19	1	—	—				
Κ.Δ.Σκαλωτής.....	72	67	3	2	—				
Σκαλωτή,η.....	72	67	3	2	—				
<b>6.3 ΝΟΜΟΣ ΗΜΑΘΙΑΣ</b>									
<b>ΔΗΜΟΣ ΒΕΡΟΙΑΣ.....</b>	<b>47.677</b>	<b>35.789</b>	<b>10.219</b>	<b>1.646</b>	<b>23</b>	<b>41.777</b>	<b>35.789</b>	<b>5.834</b>	<b>154</b>
Δ.Δ.Βέροιας.....	44.278	32.703	9.971	1.581	23				
Βέροια,η.....	43.394	31.908	9.939	1.524	23				
Κυδωνοχώριον,το.....	17	17	—	—	—				
Λαζοχώριον,το.....	165	158	3	4	—				
Μέση,η.....	502	437	17	48	—				
Ταγαροχώριον,το.....	200	183	12	5	—				
Δ.Δ.Αγία Βαρβάρα.....	794	752	26	16	—				
Αγία Βαρβάρα,η.....	794	752	26	16	—				
Δ.Δ.Άμμος (της πρώην κοινότητας Αγίας Βαρβάρας 531101).....	163	160	3	—	—				



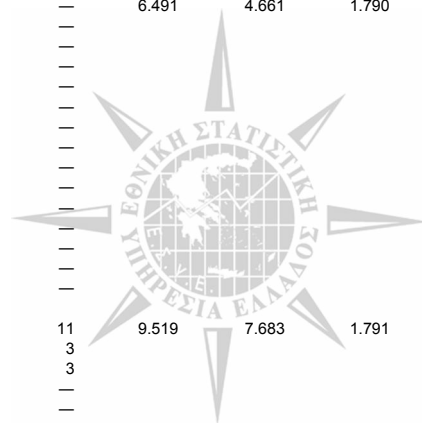
**Πίνακας 1. Μόνιμος πληθυσμός καταμεμημένος σε ομοδημότες, ετεροδημότες και αλλοδαπούς.  
Νόμιμος πληθυσμός καταμεμημένος σε διαμεμόντες στο δήμο ή την κοινότητα που είναι δημότες, σε άλλους δήμους και κοινότητες  
και διαμεμόντες στο εξωτερικό**

**γ) Δήμοι και κοινότητες, δημοτικά και κοινοτικά διαμεμίσματα, οικισμοί**

*Απογραφή πληθυσμού της 18ης Μαρτίου 2001*

( συνέχεια )

Δήμοι/κοινότητες Δημοτικά/κοινοτικά διαμεμίσματα Οικισμοί	Μόνιμος πληθυσμός					Νόμιμος πληθυσμός			
	Σύνολο	Ομοδημότες	Ετεροδημότες	Αλλοδαποί	Χωρίς υπηκοότητα - Αδιευκρίνηση υπηκοότητα	Σύνολο	Διαμεμόντες στο δήμο ή την κοινότητα που είναι δημότες	Διαμεμόντες σε άλλους δήμους ή κοινότητες	Διαμεμόντες στο εξωτερικό
'Αμμος,η.....	163	160	3	—	—				
Δ.Δ.Ασώματα (της πρώην κοινότητας Αγίας Βαρβάρας 531101).....	525	465	50	10	—				
Ασώματα,τα.....	525	465	50	10	—				
Δ.Δ.Γεωργιανών.....	336	282	48	6	—				
Γεωργιανοί,οι.....	286	235	45	6	—				
Λευκόπετρα,η.....	50	47	3	—	—				
Δ.Δ.Καστανάας.....	115	90	14	11	—				
Καστανέα,η.....	90	67	14	9	—				
Μικρά Σάντα,η.....	25	23	—	2	—				
Δ.Δ.Κάτω Βερμίου.....	138	132	5	1	—				
Κάτω Βέρμιον,το.....	138	132	5	1	—				
Δ.Δ.Κουμαριάς.....	106	100	5	1	—				
Κουμαριά,η.....	95	89	5	1	—				
Ξηρολιβαδον,το.....	11	11	—	—	—				
Δ.Δ.Προφήτης Ηλίας (της πρώην κοινότητας Αγίας Βαρβάρας 531101).....	64	3	61	—	—				
Προφήτης Ηλίας,ο.....	64	3	61	—	—				
Δ.Δ.Ράχης.....	549	516	20	13	—				
Ράχη,η.....	549	516	20	13	—				
Δ.Δ.Τριπόταμου.....	609	586	16	7	—				
Τριπόταμος,ο.....	535	515	14	6	—				
Κάτω Κομνήγειον,το.....	33	32	—	1	—				
Κομνήγειον,το.....	41	39	2	—	—				
<b>ΔΗΜΟΣ ΑΛΕΞΑΝΔΡΕΙΑΣ.....</b>	<b>19.924</b>	<b>16.567</b>	<b>2.847</b>	<b>506</b>	<b>4</b>	<b>19.862</b>	<b>16.567</b>	<b>3.245</b>	<b>50</b>
Δ.Δ.Αλεξανδρείας.....	15.152	12.095	2.673	381	3				
Αλεξανδρεία,η.....	14.023	11.025	2.628	367	3				
Νησέλλιον,το.....	724	702	13	9	—				
Σχονιάς,ο.....	405	368	32	5	—				
Δ.Δ.Βρυσακίου.....	668	577	32	59	—				
Βρυσάκιον,το.....	668	577	32	59	—				
Δ.Δ.Καμποχωρίου.....	743	697	28	18	—				
Καμποχώριον,το.....	743	697	28	18	—				
Δ.Δ.Λουτρού.....	1.276	1.211	49	16	—				
Λουτρός,ο.....	1.272	1.211	45	16	—				
Εξωκκλήσιον,το.....	4	—	4	—	—				
Δ.Δ.Νεοχωρίου.....	601	593	7	1	—				
Νεοχώριον,το.....	601	593	7	1	—				
Δ.Δ.Νησίου.....	1.484	1.394	58	31	1				
Νησιον,το.....	1.476	1.390	56	29	1				
Σάντα,η.....	8	4	2	2	—				
<b>ΔΗΜΟΣ ΑΝΘΕΜΙΩΝ.....</b>	<b>7.945</b>	<b>7.332</b>	<b>335</b>	<b>278</b>	<b>—</b>	<b>9.076</b>	<b>7.332</b>	<b>1.701</b>	<b>43</b>
Δ.Δ.Κοπανού.....	2.105	1.920	99	86	—				
Κοπανός,ο.....	2.105	1.920	99	86	—				
Δ.Δ.Επισκοπής Νάουσας.....	1.787	1.659	72	56	—				
Επισκοπή,η.....	1.787	1.659	72	56	—				
Δ.Δ.Λευκαδίων.....	964	849	67	48	—				
Λευκάδια,τα.....	964	849	67	48	—				
Δ.Δ.Μαρίνης.....	1.206	1.142	46	18	—				
Μαρίνα,η.....	1.055	1.013	36	6	—				
Πολλά Νερά,τα.....	151	129	10	12	—				
Δ.Δ.Μονοσπίτων.....	910	844	27	39	—				
Μονόσπιτα,τα.....	910	844	27	39	—				
Δ.Δ.Χαριέσης.....	973	918	24	31	—				
Χαριέσσα,η.....	973	918	24	31	—				
<b>ΔΗΜΟΣ ΑΝΤΙΓΟΝΙΔΩΝ.....</b>	<b>5.141</b>	<b>4.661</b>	<b>191</b>	<b>289</b>	<b>—</b>	<b>6.491</b>	<b>4.661</b>	<b>1.790</b>	<b>40</b>
Δ.Δ.Καβασιλών.....	718	621	52	45	—				
Καβάσιλα,τα.....	718	621	52	45	—				
Δ.Δ.Επισκοπής.....	723	673	16	34	—				
Επισκοπή,η.....	498	481	11	6	—				
Καλοχώριον,το.....	225	192	5	28	—				
Δ.Δ.Κεφαλοχωρίου.....	738	691	12	35	—				
Κεφαλοχώριον,το.....	738	691	12	35	—				
Δ.Δ.Ξεχασμένης.....	880	845	1	34	—				
Ξεχασμένη,η.....	681	654	1	26	—				
Ραψομανίκιον,το.....	199	191	—	8	—				
Δ.Δ.Παλαιού Σκυλλίσιου.....	632	579	17	36	—				
Παλαιόν Σκυλλίσιον,το.....	632	579	17	36	—				
Δ.Δ.Σταυρού.....	1.450	1.252	93	105	—				
Σταυρός,ο.....	1.450	1.252	93	105	—				
<b>ΔΗΜΟΣ ΑΠΟΣΤΟΛΟΥ ΠΑΥΛΟΥ.....</b>	<b>8.549</b>	<b>7.683</b>	<b>613</b>	<b>242</b>	<b>11</b>	<b>9.519</b>	<b>7.683</b>	<b>1.791</b>	<b>45</b>
Δ.Δ.Μακροχωρίου.....	4.843	4.261	456	123	3				
Μακροχώριον,το.....	4.843	4.261	456	123	3				
Δ.Δ.Διαβατού.....	1.262	1.178	62	22	—				
Διαβατός,ο.....	1.262	1.178	62	22	—				
Δ.Δ.Κουλούρας.....	1.072	988	44	40	—				
Κουλούρα,η.....	1.072	988	44	40	—				




**Πίνακας 1. Μόνιμος πληθυσμός καταμεμημένος σε ομοδημότες, ετεροδημότες και αλλοδαπούς.  
Νόμιμος πληθυσμός καταμεμημένος σε διαμεμόντες στο δήμο ή την κοινότητα που είναι δημότες, σε άλλους δήμους και κοινότητες  
και διαμεμόντες στο εξωτερικό**

**γ) Δήμοι και κοινότητες, δημοτικά και κοινοτικά διαμεμρίσματα, οικισμοί**

*Απογραφή πληθυσμού της 18ης Μαρτίου 2001*

(συνέχεια)

Δήμοι/κοινότητες Δημοτικά/κοινοτικά διαμεμρίσματα Οικισμοί	Μόνιμος πληθυσμός					Νόμιμος πληθυσμός			
	Σύνολο	Ομοδημότες	Ετεροδημότες	Αλλοδαποί	Χωρίς υπηκοότητα - Αδιευκρίνιστη υπηκοότητα	Σύνολο	Διαμεμόντες στο δήμο ή την κοινότητα που είναι δημότες	Διαμεμόντες σε άλλους δήμους ή κοινότητες	Διαμεμόντες στο εξωτερικό
Δ.Δ.Λυκόγιαννης.....	530	479	21	27	3				
Νέα Λυκόγιαννη,η.....	407	367	17	20	3				
Παλαιά Λυκόγιαννη,η.....	123	112	4	7	—				
Δ.Δ.Νέας Νικομηθείας.....	842	777	30	30	5				
Νέα Νικομήθεια,η.....	842	777	30	30	5				
<b>ΔΗΜΟΣ ΒΕΡΓΙΝΑΣ.....</b>	<b>2.342</b>	<b>2.216</b>	<b>75</b>	<b>51</b>	<b>—</b>	<b>3.303</b>	<b>2.216</b>	<b>1.049</b>	<b>38</b>
Δ.Δ.Βεργίνης.....	1.197	1.124	47	26	—				
Βεργίνα,η.....	1.197	1.124	47	26	—				
Δ.Δ.Μετόχιο Προδρόμου (της πρώην κοιν/τας Αγίας Βαρβάρας 531101).....	63	57	4	2	—				
Μετόχιο Προδρόμου,το.....	63	57	4	2	—				
Δ.Δ.Παλατσίων.....	819	775	21	23	—				
Παλατίτσια,τα.....	819	775	21	23	—				
Δ.Δ.Συκέας.....	263	260	3	—	—				
Συκέα,η.....	263	260	3	—	—				
<b>ΔΗΜΟΣ ΔΟΒΡΑ.....</b>	<b>4.983</b>	<b>4.361</b>	<b>402</b>	<b>219</b>	<b>1</b>	<b>6.290</b>	<b>4.361</b>	<b>1.902</b>	<b>27</b>
Δ.Δ.Αγίου Γεωργίου.....	1.639	1.520	73	46	—				
Άγιος Γεώργιος,ο.....	1.639	1.520	73	46	—				
Δ.Δ.Αγίας Μαρίνης.....	796	700	43	53	—				
Αγία Μαρίνα,η.....	796	700	43	53	—				
Δ.Δ.Πατρίδος.....	1.289	1.004	201	83	1				
Πατρίς,η.....	1.263	999	184	79	1				
Καλή Παναγία,η.....	26	5	17	4	—				
Δ.Δ.Τριλόφου.....	601	545	33	23	—				
Τρίλοφον,το.....	601	545	33	23	—				
Δ.Δ.Φυτείας.....	658	592	52	14	—				
Φυτεία,η.....	445	398	35	12	—				
Άγιος Νικόλαος,ο.....	89	77	10	2	—				
Κουτσώριον,το.....	100	93	7	—	—				
Λιανοβρόχι,το.....	24	24	—	—	—				
<b>ΔΗΜΟΣ ΕΙΡΗΝΟΥΠΟΛΗΣ.....</b>	<b>3.945</b>	<b>3.785</b>	<b>97</b>	<b>63</b>	<b>—</b>	<b>4.894</b>	<b>3.785</b>	<b>1.082</b>	<b>27</b>
Δ.Δ.Αγγελοχωρίου.....	1.677	1.597	42	38	—				
Αγγελοχώριον,το.....	1.677	1.597	42	38	—				
Δ.Δ.Ζερβοχωρίου.....	1.391	1.336	38	17	—				
Άνω Ζερβοχώριον,το.....	656	638	15	3	—				
Αρχάγγελος,ο.....	371	342	19	10	—				
Παλαιόν Ζερβοχώριον,το.....	364	356	4	4	—				
Δ.Δ.Πολυπλατάνου.....	877	852	17	8	—				
Πολυπλατάνος,ο.....	877	852	17	8	—				
<b>ΔΗΜΟΣ ΜΑΚΕΔΟΝΙΔΟΣ.....</b>	<b>1.979</b>	<b>1.927</b>	<b>39</b>	<b>13</b>	<b>—</b>	<b>3.507</b>	<b>1.927</b>	<b>1.575</b>	<b>5</b>
Δ.Δ.Ριζωμάτων.....	1.088	1.072	7	9	—				
Ριζώματα,τα.....	1.088	1.072	7	9	—				
Δ.Δ.Δασκίου.....	295	292	3	—	—				
Δάσκιον,το.....	295	292	3	—	—				
Δ.Δ.Πολυδένδρου.....	220	195	24	1	—				
Πολύδενδρον,το.....	160	159	1	—	—				
Ελαφίνα,η.....	4	4	—	—	—				
Μονή Τιμίου Προδρόμου,η.....	6	—	6	—	—				
Πόρος,ο.....	12	—	12	—	—				
Χαράδρα,η.....	38	32	5	1	—				
Δ.Δ.Σφηκιάς.....	376	368	5	3	—				
Σφηκιά,η.....	376	368	5	3	—				
<b>ΔΗΜΟΣ ΜΕΛΙΚΗΣ.....</b>	<b>7.208</b>	<b>6.832</b>	<b>145</b>	<b>231</b>	<b>—</b>	<b>9.035</b>	<b>6.832</b>	<b>2.176</b>	<b>27</b>
Δ.Δ.Μελίκης.....	3.052	2.886	67	99	—				
Μελίκη,η.....	3.052	2.886	67	99	—				
Δ.Δ.Αγκαθιάς.....	1.486	1.433	23	30	—				
Αγκαθιά,η.....	1.294	1.246	19	29	—				
Τριλοφία,η.....	192	187	4	1	—				
Δ.Δ.Κυψέλης.....	439	412	11	16	—				
Κυψέλη,η.....	435	411	8	16	—				
Μονή Αγίου Αθανασίου Σφηνίσσης,η.....	4	1	3	—	—				
Δ.Δ.Νεοκάστρου.....	899	854	2	43	—				
Νεοκάστρον,το.....	899	854	2	43	—				
Δ.Δ.Προδρόμου.....	1.332	1.247	42	43	—				
Πρόδρομος,ο.....	864	812	22	30	—				
Αγία Τριάς,η.....	295	271	17	7	—				
Νέος Πρόδρομος,ο.....	173	164	3	6	—				
<b>ΔΗΜΟΣ ΝΑΟΥΣΑΣ.....</b>	<b>22.274</b>	<b>19.910</b>	<b>1.804</b>	<b>560</b>	<b>—</b>	<b>22.870</b>	<b>19.910</b>	<b>2.894</b>	<b>66</b>
Δ.Δ.Νάουσας.....	20.200	17.954	1.740	506	—				
Νάουσα,η.....	19.902	17.808	1.589	505	—				
Άγιος Νικόλαος,ο.....	163	42	121	—	—				
Άνω Σέλι,το.....	29	28	1	—	—				
Πηγιάδα,τα.....	—	—	—	—	—				
Ροδακινέα,η.....	24	24	—	—	—				






**Πίνακας 1. Μόνιμος πληθυσμός κατανεμημένος σε ομοδημότες, ετεροδημότες και αλλοδαπούς.  
Νόμιμος πληθυσμός κατανεμημένος σε διαμένοντες στο δήμο ή την κοινότητα που είναι δημότες, σε άλλους δήμους και κοινότητες  
και διαμένοντες στο εξωτερικό**

**γ) Δήμοι και κοινότητες, δημοτικά και κοινοτικά διαμερίσματα, οικισμοί**

*Απογραφή πληθυσμού της 18ης Μαρτίου 2001*

( συνέχεια )

Δήμοι/κοινότητες Δημοτικά/κοινοτικά διαμερίσματα Οικισμοί	Μόνιμος πληθυσμός					Νόμιμος πληθυσμός			
	Σύνολο	Ομοδημότες	Ετεροδημότες	Αλλοδαποί	Χωρίς υπηκοότητα - Αδιευκρίνηστη υπηκοότητα	Σύνολο	Διαμένοντες στο δήμο ή την κοινότητα που είναι δημότες	Διαμένοντες σε άλλους δήμους ή κοινότητες	Διαμένοντες στο εξωτερικό
Σταθμός,ο.....	82	52	29	1	—				
Δ.Δ.Αρκοχωρίου.....	329	323	4	2	—				
Αρκοχώριον,το.....	329	323	4	2	—				
Δ.Δ.Γιαννακοχωρίου.....	396	364	3	29	—				
Γιαννακοχώριον,το.....	396	364	3	29	—				
Δ.Δ.Ροδοχωρίου.....	563	523	24	16	—				
Ροδοχώριον,το.....	545	519	11	15	—				
Άγιος Παύλος,ο.....	15	1	13	1	—				
Μεταμόρφωσις,η.....	3	3	—	—	—				
Δ.Δ.Στενημάχου.....	786	746	33	7	—				
Στενήμαχος,η.....	786	746	33	7	—				
<b>ΔΗΜΟΣ ΠΛΑΤΕΟΣ.....</b>	<b>10.504</b>	<b>9.503</b>	<b>475</b>	<b>526</b>	<b>—</b>	<b>13.160</b>	<b>9.503</b>	<b>3.592</b>	<b>65</b>
Δ.Δ.Πλατέος.....	2.248	1.948	157	143	—				
Πλατύ,το.....	2.248	1.948	157	143	—				
Εργοτάξιον Λουδία,το.....	—	—	—	—	—				
Δ.Δ.Αράχου.....	376	316	23	37	—				
Άραχος,ο.....	376	316	23	37	—				
Δ.Δ.Κλειδίου.....	1.291	1.229	18	44	—				
Κλειδίον,το.....	1.291	1.229	18	44	—				
Δ.Δ.Κορυφής.....	1.827	1.640	115	72	—				
Κορυφή,η.....	1.407	1.292	51	64	—				
Παλαιόχωρα,η.....	420	348	64	8	—				
Δ.Δ.Λιανοβεργίου.....	1.623	1.503	69	51	—				
Λιανοβέργιον,το.....	1.623	1.503	69	51	—				
Δ.Δ.Πλάτανου.....	755	707	25	23	—				
Πλάτανος,ο.....	755	707	25	23	—				
Δ.Δ.Πρασινάδας.....	737	643	20	74	—				
Πρασινάδα,η.....	332	265	17	50	—				
Κυδωνέα,η.....	248	230	2	16	—				
Νησελλούδιον,το.....	157	148	1	8	—				
Δ.Δ.Τρικάλων.....	1.647	1.517	48	82	—				
Τρίκαλα,τα.....	1.647	1.517	48	82	—				
<b>6.4 ΝΟΜΟΣ ΘΕΣΣΑΛΟΝΙΚΗΣ</b>									
ΔΗΜΟΣ ΘΕΣΣΑΛΟΝΙΚΗΣ.....	385.406	207.618	149.737	28.040	11	284.898	207.618	76.391	889
Δ.Δ.Θεσσαλονίκης.....	385.406	207.618	149.737	28.040	11				
Θεσσαλονίκη,η.....	385.406	207.618	149.737	28.040	11				
ΔΗΜΟΣ ΑΓΙΟΥ ΑΘΑΝΑΣΙΟΥ.....	14.062	12.160	939	963	—	14.575	12.160	2.399	16
Δ.Δ.Αγίου Αθανασίου.....	4.700	4.094	369	237	—				
Άγιος Αθανάσιος,ο.....	4.700	4.094	369	237	—				
Δ.Δ.Αγχιάλου.....	947	737	68	142	—				
Αγχιάλος,η.....	947	737	68	142	—				
Δ.Δ.Βαθυλάκκου.....	2.172	1.933	74	165	—				
Βαθύλακκος,ο.....	2.172	1.933	74	165	—				
Δ.Δ.Γεφύρας.....	3.211	2.718	241	252	—				
Γέφυρα,η.....	3.211	2.718	241	252	—				
Δ.Δ.Νέας Μεσημβρίας.....	2.343	2.025	170	148	—				
Νέα Μεσημβρία,η.....	2.343	2.025	170	148	—				
Δ.Δ.Ξηροχωρίου.....	689	653	17	19	—				
Ξηροχώριον,το.....	656	620	17	19	—				
Μπαλαίικα,τα.....	33	33	—	—	—				
ΔΗΜΟΣ ΑΓΙΟΥ ΓΕΩΡΓΙΟΥ.....	5.272	3.310	1.613	349	—	3.856	3.310	539	7
Δ.Δ.Ασπροβάλας.....	2.997	1.633	1.127	237	—				
Ασπροβάλα,η.....	2.997	1.633	1.127	237	—				
Δ.Δ.Βρασών.....	2.275	1.677	486	112	—				
Νέα Βρασνά,τα.....	2.275	1.677	486	112	—				
ΔΗΜΟΣ ΑΓΙΟΥ ΠΑΥΛΟΥ.....	8.192	4.547	2.917	724	4	6.234	4.547	1.675	12
Δ.Δ.Αγίου Παύλου.....	8.192	4.547	2.917	724	4				
Άγιος Παύλος,ο.....	8.192	4.547	2.917	724	4				
ΔΗΜΟΣ ΑΜΠΕΛΟΚΗΠΩΝ.....	43.016	21.792	18.737	2.487	—	28.285	21.792	6.424	69
Δ.Δ.Αμπελόκηπων.....	43.016	21.792	18.737	2.487	—				
Αμπελόκηποι,οι.....	43.016	21.792	18.737	2.487	—				
ΔΗΜΟΣ ΑΞΙΟΥ.....	6.738	6.295	163	280	—	7.767	6.295	1.464	8
Δ.Δ.Κυμίνων.....	3.698	3.484	85	129	—				
Κύμινια,τα.....	3.698	3.484	85	129	—				
Δ.Δ.Βραχιάς.....	598	520	36	42	—				
Βραχιά,η.....	598	520	36	42	—				
Δ.Δ.Νέων Μαλγάρων.....	2.442	2.291	42	109	—				
Νέα Μάλγαρα,τα.....	2.442	2.291	42	109	—				
ΔΗΜΟΣ ΑΠΟΛΛΩΝΙΑΣ.....	3.957	3.538	96	323	—	5.429	3.538	1.872	19
Δ.Δ.Νέας Απολλωνίας.....	1.950	1.725	27	198	—				
Νέα Απολλωνία,η.....	1.794	1.626	26	142	—				



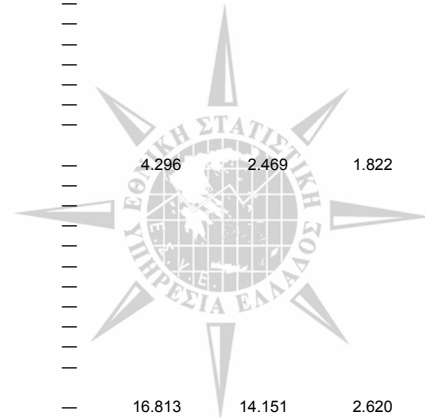
**Πίνακας 1. Μόνιμος πληθυσμός κατανεμημένος σε ομοδημότες, ετεροδημότες και αλλοδαπούς.  
Νόμιμος πληθυσμός κατανεμημένος σε διαμένοντες στο δήμο ή την κοινότητα που είναι δημότες, σε άλλους δήμους και κοινότητες  
και διαμένοντες στο εξωτερικό**

**γ) Δήμοι και κοινότητες, δημοτικά και κοινοτικά διαμερίσματα, οικισμοί**

*Απογραφή πληθυσμού της 18ης Μαρτίου 2001*

(συνέχεια)

Δήμοι/κοινότητες Δημοτικά/κοινοτικά διαμερίσματα Οικισμοί	Μόνιμος πληθυσμός					Νόμιμος πληθυσμός			
	Σύνολο	Ομοδημότες	Ετεροδημότες	Αλλοδαποί	Χωρίς υπηκοότητα - Αδιευκρίνηστη υπηκοότητα	Σύνολο	Διαμένοντες στο δήμο ή την κοινότητα που είναι δημότες	Διαμένοντες σε άλλους δήμους ή κοινότητες	Διαμένοντες στο εξωτερικό
Λουτρά Βόλβης,τα.....	105	93	1	11	—				
Μεσσήματα,το.....	51	6	—	45	—				
Δ.Δ.Μελισσουργού.....	460	395	8	57	—				
Μελισσουργός,ο.....	460	395	8	57	—				
Δ.Δ.Νικομηδινού.....	539	506	19	14	—				
Νικομηδινόν,το.....	539	506	19	14	—				
Δ.Δ.Περιστερώνας.....	425	370	25	30	—				
Περιστερώνα,η.....	314	284	5	25	—				
Πλατεία,η.....	77	52	20	5	—				
Σπτάκια,τα.....	34	34	—	—	—				
Δ.Δ.Στίβου.....	583	542	17	24	—				
Στίβος,ο.....	583	542	17	24	—				
<b>ΔΗΜΟΣ ΑΡΕΘΟΥΣΑΣ.....</b>	<b>3.111</b>	<b>2.944</b>	<b>91</b>	<b>76</b>	<b>—</b>	<b>5.296</b>	<b>2.944</b>	<b>2.332</b>	<b>20</b>
Δ.Δ.Αρέθουσσας.....	935	888	30	17	—				
Αρέθουσα,η.....	813	788	15	10	—				
Λευκούδα,η.....	122	100	15	7	—				
Δ.Δ.Μαυρούδας.....	416	385	21	10	—				
Μαυρούδα,η.....	416	385	21	10	—				
Δ.Δ.Σκεπαστού.....	551	524	13	14	—				
Σκεπαστόν,το.....	321	310	1	10	—				
Λίμνη,η.....	230	214	12	4	—				
Δ.Δ.Στεφανινών.....	398	381	11	6	—				
Στεφανινά,τα.....	376	359	11	6	—				
Κάτω Στεφανινά,τα.....	22	22	—	—	—				
Δ.Δ.Φιλαδέλφειου.....	811	766	16	29	—				
Φιλαδέλφειον,το.....	264	238	7	19	—				
Ανοιξιά,η.....	228	216	5	7	—				
Ξηροπόταμος,ο.....	319	312	4	3	—				
<b>ΔΗΜΟΣ ΑΣΣΗΡΟΥ.....</b>	<b>3.756</b>	<b>3.243</b>	<b>314</b>	<b>199</b>	<b>—</b>	<b>4.570</b>	<b>3.243</b>	<b>1.321</b>	<b>6</b>
Δ.Δ.Ασσήρου.....	2.390	1.975	254	161	—				
Άσσηρος,η.....	2.210	1.807	245	158	—				
Εξαμίλιον,το.....	180	168	9	3	—				
Δ.Δ.Κριθιάς (Κριθέας).....	1.366	1.268	60	38	—				
Κριθιά,η.....	1.366	1.268	60	38	—				
<b>ΔΗΜΟΣ ΒΑΣΙΛΙΚΩΝ.....</b>	<b>8.276</b>	<b>6.899</b>	<b>716</b>	<b>661</b>	<b>—</b>	<b>9.766</b>	<b>6.899</b>	<b>2.851</b>	<b>16</b>
Δ.Δ.Βασιλικών.....	4.111	3.477	247	387	—				
Βασιλικά,τα.....	4.111	3.477	247	387	—				
Δ.Δ.Αγίας Παρασκευής.....	1.073	764	225	84	—				
Αγία Παρασκευή,η.....	1.073	764	225	84	—				
Δ.Δ.Αγίου Αντωνίου.....	1.007	894	55	58	—				
Άγιος Αντώνιος,ο.....	726	632	44	50	—				
Μονοπήγαδον,το.....	281	262	11	8	—				
Δ.Δ.Λιβαδίου.....	504	417	74	13	—				
Λιβάδιον,το.....	504	417	74	13	—				
Δ.Δ.Περιστεράς.....	910	716	84	110	—				
Περιστερά,η.....	910	716	84	110	—				
Δ.Δ.Σουρωτής.....	671	631	31	9	—				
Σουρωτή,η.....	671	631	31	9	—				
<b>ΔΗΜΟΣ ΒΕΡΤΙΣΚΟΥ.....</b>	<b>2.008</b>	<b>1.780</b>	<b>159</b>	<b>69</b>	<b>—</b>	<b>4.485</b>	<b>1.780</b>	<b>2.695</b>	<b>10</b>
Δ.Δ.Όσσης.....	649	561	64	24	—				
Όσσα,η.....	513	463	27	23	—				
Γαλήνη,η.....	136	98	37	1	—				
Δ.Δ.Βερτίσκου.....	222	186	36	—	—				
Βερτίσκος,ο.....	222	186	36	—	—				
Χωρούδα,η.....	—	—	—	—	—				
Δ.Δ.Εξαλόφου.....	694	619	48	27	—				
Πέντε Βρύσαι,αι.....	337	316	14	7	—				
Πολυδένδριον,το.....	357	303	34	20	—				
Δ.Δ.Λοφίσκου.....	443	414	11	18	—				
Λοφίσκος,ο.....	257	234	7	16	—				
Αρετή,η.....	186	180	4	2	—				
<b>ΔΗΜΟΣ ΕΓΝΑΤΙΑΣ.....</b>	<b>2.681</b>	<b>2.469</b>	<b>91</b>	<b>121</b>	<b>—</b>	<b>4.296</b>	<b>2.469</b>	<b>1.822</b>	<b>5</b>
Δ.Δ.Προφήτου.....	961	884	51	26	—				
Προφήτης,ο.....	894	835	37	22	—				
Μικροκώμη,η.....	67	49	14	4	—				
Δ.Δ.Ευαγγελισμού.....	487	435	13	39	—				
Ευαγγελισμός,ο.....	487	435	13	39	—				
Δ.Δ.Νυμφοπέτρας.....	698	647	13	38	—				
Νυμφόπετρα,η.....	634	585	11	38	—				
Βαίσχωριον,το.....	64	62	2	—	—				
Δ.Δ.Σχολαρίου.....	535	503	14	18	—				
Σχολάριον,το.....	535	503	14	18	—				
<b>ΔΗΜΟΣ ΕΛΕΥΘΕΡΙΟΥ-ΚΟΡΔΕΛΙΟΥ (ΕΛΕΥΘΕΡΙΟΥ).....</b>	<b>22.349</b>	<b>14.151</b>	<b>6.684</b>	<b>1.514</b>	<b>—</b>	<b>16.813</b>	<b>14.151</b>	<b>2.620</b>	<b>42</b>
Δ.Δ.Ελευθερίου-Κορδελιού (Ελευθερίου).....	22.349	14.151	6.684	1.514	—				




**Πίνακας 1. Μόνιμος πληθυσμός κατανεμημένος σε ομοδημότες, ετεροδημότες και αλλοδαπούς.  
Νόμιμος πληθυσμός κατανεμημένος σε διαμένοντες στο δήμο ή την κοινότητα που είναι δημότες, σε άλλους δήμους και κοινότητες  
και διαμένοντες στο εξωτερικό**

**γ) Δήμοι και κοινότητες, δημοτικά και κοινοτικά διαμερίσματα, οικισμοί**

*Απογραφή πληθυσμού της 18ης Μαρτίου 2001*

(συνέχεια)

Δήμοι/κοινότητες Δημοτικά/κοινοτικά διαμερίσματα Οικισμοί	Μόνιμος πληθυσμός					Νόμιμος πληθυσμός			
	Σύνολο	Ομοδημότες	Ετεροδημότες	Αλλοδαποί	Χωρίς υπηκοότητα - Αδιευκρίνηστη υπηκοότητα	Σύνολο	Διαμένοντες στο δήμο ή την κοινότητα που είναι δημότες	Διαμένοντες σε άλλους δήμους ή κοινότητες	Διαμένοντες στο εξωτερικό
Ελευθέριο-Κορδελιό,το (τ.Ελευθέριον,το).....	22.349	14.151	6.684	1.514	—	—	—	—	—
<b>ΔΗΜΟΣ ΕΠΑΝΟΜΗΣ</b> .....	8.138	6.583	1.083	472	—	8.165	6.583	1.577	5
Δ.Δ.Επανομής.....	6.885	5.539	970	376	—	—	—	—	—
Επανομή,η.....	6.885	5.539	970	376	—	—	—	—	—
Δ.Δ.Μεσημερίου.....	1.253	1.044	113	96	—	—	—	—	—
Μεσημέριον,το.....	1.253	1.044	113	96	—	—	—	—	—
<b>ΔΗΜΟΣ ΕΥΟΣΜΟΥ</b> .....	54.825	26.263	26.360	2.202	—	30.289	26.263	3.976	50
Δ.Δ.Ευόσμου.....	54.825	26.263	26.360	2.202	—	—	—	—	—
Εύοσμον,το.....	54.825	26.263	26.360	2.202	—	—	—	—	—
<b>ΔΗΜΟΣ ΕΧΕΔΩΡΟΥ</b> .....	23.565	17.224	4.018	2.323	—	20.178	17.224	2.933	21
Δ.Δ.Σίνδου.....	7.657	5.845	880	932	—	—	—	—	—
Σίνδος,η.....	7.657	5.845	880	932	—	—	—	—	—
Δ.Δ.Διαβατών.....	7.863	4.927	2.395	541	—	—	—	—	—
Διαβατά,τα.....	7.863	4.927	2.395	541	—	—	—	—	—
Δ.Δ.Καλοχωρίου.....	4.010	3.346	243	421	—	—	—	—	—
Καλοχώριον,το.....	4.010	3.346	243	421	—	—	—	—	—
Δ.Δ.Νέας Μαγνησίας.....	4.035	3.106	500	429	—	—	—	—	—
Νέα Μαγνησία,η.....	4.035	3.106	500	429	—	—	—	—	—
<b>ΔΗΜΟΣ ΘΕΡΜΑΙΚΟΥ</b> .....	19.802	7.951	9.589	2.262	—	8.857	7.951	879	27
Δ.Δ.Περαίας.....	13.321	4.918	6.915	1.488	—	—	—	—	—
Περαία,η.....	13.314	4.911	6.915	1.488	—	—	—	—	—
Λιβαδάκιον,το.....	7	7	—	—	—	—	—	—	—
Δ.Δ.Αγίας Τριάδος.....	2.561	1.202	1.106	253	—	—	—	—	—
Αγία Τριάς,η.....	2.561	1.202	1.106	253	—	—	—	—	—
Δ.Δ.Νέων Επιβατών.....	3.920	1.831	1.568	521	—	—	—	—	—
Νέοι Επιβάται,οι.....	3.920	1.831	1.568	521	—	—	—	—	—
<b>ΔΗΜΟΣ ΘΕΡΜΗΣ</b> .....	16.014	8.850	6.033	1.131	—	10.874	8.850	2.001	23
Δ.Δ.Θέρμης.....	11.412	6.234	4.410	768	—	—	—	—	—
Θέρμη,η.....	11.412	6.234	4.410	768	—	—	—	—	—
Δ.Δ.Νέας Ραιδεστού.....	1.887	1.140	558	189	—	—	—	—	—
Νέα Ραιδεστός,η.....	1.887	1.140	558	189	—	—	—	—	—
Δ.Δ.Νέου Ρυσίου.....	1.794	860	801	133	—	—	—	—	—
Νέον Ρύσιον,το.....	1.794	860	801	133	—	—	—	—	—
Δ.Δ.Ταγαράδων.....	921	616	264	41	—	—	—	—	—
Ταγαράδες,οι.....	921	616	264	41	—	—	—	—	—
<b>ΔΗΜΟΣ ΚΑΛΑΜΑΡΙΑΣ</b> .....	90.096	45.963	41.680	2.453	—	55.040	45.963	8.949	128
Δ.Δ.Καλαμαριάς.....	90.096	45.963	41.680	2.453	—	—	—	—	—
Καλαμαριά,η.....	90.096	45.963	41.680	2.453	—	—	—	—	—
<b>ΔΗΜΟΣ ΚΑΛΛΙΘΕΑΣ</b> .....	5.880	4.901	555	424	—	6.496	4.901	1.578	17
Δ.Δ.Πεντάλοφου.....	2.070	1.743	181	146	—	—	—	—	—
Πεντάλοφος,ο.....	2.070	1.743	181	146	—	—	—	—	—
Δ.Δ.Μεσσαίου.....	1.215	1.096	49	70	—	—	—	—	—
Μεσαίον,το.....	528	463	24	41	—	—	—	—	—
Μονόλοφον,το.....	404	367	14	23	—	—	—	—	—
Πετρωτόν,το.....	283	266	11	6	—	—	—	—	—
Δ.Δ.Νέας Φιλαδέλφειας.....	806	695	76	35	—	—	—	—	—
Νέα Φιλαδέλφεια,η.....	806	695	76	35	—	—	—	—	—
Δ.Δ.Νεοχωρούδας.....	1.789	1.367	249	173	—	—	—	—	—
Νεοχωρούδα,η.....	1.789	1.367	249	173	—	—	—	—	—
<b>ΔΗΜΟΣ ΚΑΛΛΙΝΔΟΙΩΝ</b> .....	3.936	3.660	145	131	—	6.096	3.660	2.416	20
Δ.Δ.Ζαγκλιβερίου.....	2.053	1.911	70	72	—	—	—	—	—
Ζαγκλιβέριον,το.....	2.053	1.911	70	72	—	—	—	—	—
Δ.Δ.Αδάμ.....	674	644	9	21	—	—	—	—	—
Αδάμ,ο.....	674	644	9	21	—	—	—	—	—
Δ.Δ.Καλαμωτού.....	581	536	15	30	—	—	—	—	—
Καλαμωτόν,το.....	581	536	15	30	—	—	—	—	—
Δ.Δ.Πετροκεράσων.....	396	370	19	7	—	—	—	—	—
Πετροκέρασα,τα.....	396	370	19	7	—	—	—	—	—
Δ.Δ.Σαρακήνας.....	232	199	32	1	—	—	—	—	—
Σαρακήνα,η.....	137	107	30	—	—	—	—	—	—
Άγιος Χαράλαμπος,ο.....	95	92	2	1	—	—	—	—	—
<b>ΔΗΜΟΣ ΚΟΡΩΝΕΙΑΣ</b> .....	3.932	3.565	208	159	—	6.141	3.565	2.570	6
Δ.Δ.Γερακαρούς.....	1.157	1.068	50	39	—	—	—	—	—
Γερακαρού,η.....	1.157	1.068	50	39	—	—	—	—	—
Δ.Δ.Αγίου Βασιλείου.....	1.228	1.087	84	57	—	—	—	—	—
Άγιος Βασίλειος,ο.....	1.228	1.087	84	57	—	—	—	—	—
Δ.Δ.Αρδαμερίου.....	253	244	6	3	—	—	—	—	—
Αρδαμέριον,το.....	253	244	6	3	—	—	—	—	—
Δ.Δ.Βασιλουδίου.....	601	564	27	10	—	—	—	—	—
Βασιλουδίον,το.....	601	564	27	10	—	—	—	—	—
Δ.Δ.Λαγκαδικίων.....	693	602	41	50	—	—	—	—	—



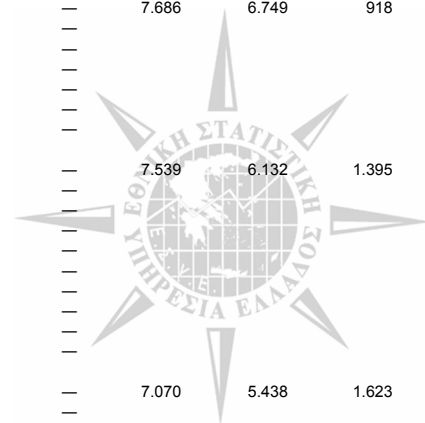
**Πίνακας 1. Μόνιμος πληθυσμός καταμεμημένος σε ομοδημότες, ετεροδημότες και αλλοδαπούς.  
Νόμιμος πληθυσμός καταμεμημένος σε διαμεμόντες στο δήμο ή την κοινότητα που είναι δημότες, σε άλλους δήμους και κοινότητες  
και διαμεμόντες στο εξωτερικό**

**γ) Δήμοι και κοινότητες, δημοτικά και κοινοτικά διαμεμίσματα, οικισμοί**

*Απογραφή πληθυσμού της 18ης Μαρτίου 2001*

( συνέχεια )

Δήμοι/κοινότητες Δημοτικά/κοινοτικά διαμεμίσματα Οικισμοί	Μόνιμος πληθυσμός					Νόμιμος πληθυσμός			
	Σύνολο	Ομοδημότες	Ετεροδημότες	Αλλοδαποί	Χωρίς υπηκοότητα - Αδιευκρίνιστη υπηκοότητα	Σύνολο	Διαμεμόντες στο δήμο ή την κοινότητα που είναι δημότες	Διαμεμόντες σε άλλους δήμους ή κοινότητες	Διαμεμόντες στο εξωτερικό
Λαγκαδικια,τα.....	693	602	41	50	—				
<b>ΔΗΜΟΣ ΚΟΥΦΑΛΙΩΝ.....</b>	<b>10.664</b>	<b>9.662</b>	<b>518</b>	<b>484</b>	<b>—</b>	<b>11.591</b>	<b>9.662</b>	<b>1.867</b>	<b>62</b>
Δ.Δ.Κουφαλίων.....	8.104	7.293	453	358	—				
Κουφάλια,τα.....	8.104	7.293	453	358	—				
Δ.Δ.Προχώματος.....	2.560	2.369	65	126	—				
Καστανάς,ο.....	640	594	11	35	—				
Ακροπόταμος,ο.....	654	623	9	22	—				
Πρόχωμα,το.....	1.266	1.152	45	69	—				
<b>ΔΗΜΟΣ ΛΑΓΚΑΔΑ.....</b>	<b>17.014</b>	<b>14.123</b>	<b>1.936</b>	<b>955</b>	<b>—</b>	<b>19.025</b>	<b>14.123</b>	<b>4.871</b>	<b>31</b>
Δ.Δ.Λαγκαδά.....	7.259	5.765	1.098	396	—				
Λαγκαδάς,ο.....	7.259	5.765	1.098	396	—				
Δ.Δ.Αναλήψεως.....	865	532	295	38	—				
Ανάληψις,η.....	865	532	295	38	—				
Δ.Δ.Ηρακλείου.....	921	854	23	44	—				
Ηράκλειον,το.....	921	854	23	44	—				
Δ.Δ.Καβαλλαρίου.....	1.842	1.563	102	177	—				
Καβαλλάριον,το.....	1.842	1.563	102	177	—				
Δ.Δ.Κολχικού.....	1.878	1.655	104	119	—				
Κολχικόν,το.....	1.878	1.655	104	119	—				
Δ.Δ.Λαγυνών.....	2.417	2.024	257	136	—				
Λαγυνά,τα.....	2.417	2.024	257	136	—				
Δ.Δ.Περιβολακίου.....	848	805	24	19	—				
Περιβολάκιον,το.....	848	805	24	19	—				
Δ.Δ.Χρυσσαυγής.....	984	925	33	26	—				
Χρυσσαυγή,η.....	984	925	33	26	—				
<b>ΔΗΜΟΣ ΛΑΧΑΝΑ.....</b>	<b>3.018</b>	<b>2.615</b>	<b>267</b>	<b>136</b>	<b>—</b>	<b>5.423</b>	<b>2.615</b>	<b>2.791</b>	<b>17</b>
Δ.Δ.Ξυλοπόλεως.....	1.109	956	114	39	—				
Ξυλόπολις,η.....	1.109	956	114	39	—				
Δ.Δ.Καρτερών.....	746	631	49	66	—				
Καρτεραί,αι.....	200	181	8	11	—				
Δορκάς,η.....	432	339	38	55	—				
Μαυρορράχη,η.....	29	28	1	—	—				
Στεφάνια,τα.....	85	83	2	—	—				
Δ.Δ.Λαχανά.....	657	597	42	18	—				
Λαχανάς,ο.....	446	423	13	10	—				
Ευαγγελίστρια,η.....	150	113	29	8	—				
Κυθωνέα,η.....	61	61	—	—	—				
Δ.Δ.Λευκοχωρίου.....	267	249	9	9	—				
Λευκοχώριον,το.....	267	249	9	9	—				
Δ.Δ.Νικοπόλεως.....	239	182	53	4	—				
Νικόπολις,η.....	239	182	53	4	—				
<b>ΔΗΜΟΣ ΜΑΔΥΤΟΥ.....</b>	<b>3.381</b>	<b>3.101</b>	<b>82</b>	<b>198</b>	<b>—</b>	<b>3.873</b>	<b>3.101</b>	<b>768</b>	<b>4</b>
Δ.Δ.Νέας Μαδύτου.....	1.949	1.809	48	92	—				
Νέα Μάδυτος,η.....	1.949	1.809	48	92	—				
Δ.Δ.Απολλωνιάς.....	1.014	915	27	72	—				
Απολλωνία,η.....	614	546	12	56	—				
Κοκκαλού,η.....	400	369	15	16	—				
Δ.Δ.Μοδίου.....	418	377	7	34	—				
Μόδιον,το.....	418	377	7	34	—				
<b>ΔΗΜΟΣ ΜΕΝΕΜΕΝΗΣ.....</b>	<b>15.133</b>	<b>9.188</b>	<b>4.979</b>	<b>964</b>	<b>2</b>	<b>12.196</b>	<b>9.188</b>	<b>2.994</b>	<b>14</b>
Δ.Δ.Μενεμένης.....	15.133	9.188	4.979	964	2				
Μενεμένη,η.....	15.133	9.188	4.979	964	2				
<b>ΔΗΜΟΣ ΜΗΧΑΝΙΩΝΑΣ.....</b>	<b>9.186</b>	<b>6.749</b>	<b>1.700</b>	<b>737</b>	<b>—</b>	<b>7.686</b>	<b>6.749</b>	<b>918</b>	<b>19</b>
Δ.Δ.Νέας Μηχανιώνας.....	7.155	5.305	1.287	563	—				
Νέα Μηχανιώνα,η.....	7.155	5.305	1.287	563	—				
Δ.Δ.Αγγελοχωρίου.....	954	687	193	74	—				
Αγγελοχώριον,το.....	954	687	193	74	—				
Δ.Δ.Ν.Κερασιάς.....	1.077	757	220	100	—				
Νέα Κερασιά,η.....	1.077	757	220	100	—				
<b>ΔΗΜΟΣ ΜΙΚΡΑΣ.....</b>	<b>10.146</b>	<b>6.132</b>	<b>3.429</b>	<b>585</b>	<b>—</b>	<b>7.539</b>	<b>6.132</b>	<b>1.395</b>	<b>12</b>
Δ.Δ.Τριλόφου.....	3.449	2.056	1.184	209	—				
Τρίλοφον,το.....	3.384	2.023	1.159	202	—				
Άνω Σχολάριον,το.....	65	33	25	7	—				
Δ.Δ.Καρδιάς.....	1.373	857	437	79	—				
Καρδιά,η.....	1.373	857	437	79	—				
Δ.Δ.Κάτω Σχολαρίου.....	1.630	1.357	165	108	—				
Κάτω Σχολάριον,το.....	1.630	1.357	165	108	—				
Δ.Δ.Πλαγιαρίου.....	3.694	1.862	1.643	189	—				
Πλαγιάριον,το.....	3.694	1.862	1.643	189	—				
<b>ΔΗΜΟΣ ΜΥΓΔΟΝΙΑΣ.....</b>	<b>7.095</b>	<b>5.438</b>	<b>1.323</b>	<b>334</b>	<b>—</b>	<b>7.070</b>	<b>5.438</b>	<b>1.623</b>	<b>9</b>
Δ.Δ.Λητής.....	3.013	2.237	626	150	—				
Λητή,η.....	2.813	2.121	545	147	—				



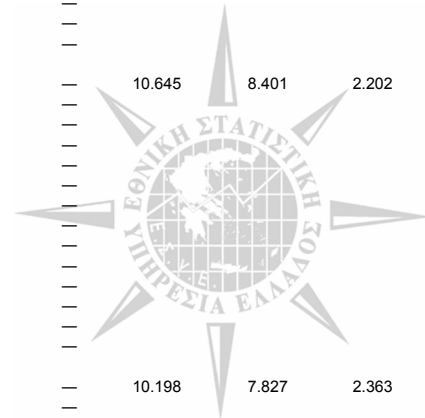
**Πίνακας 1. Μόνιμος πληθυσμός κατανεμημένος σε ομοδημότες, ετεροδημότες και αλλοδαπούς.  
Νόμιμος πληθυσμός κατανεμημένος σε διαμένοντες στο δήμο ή την κοινότητα που είναι δημότες, σε άλλους δήμους και κοινότητες  
και διαμένοντες στο εξωτερικό**

**γ) Δήμοι και κοινότητες, δημοτικά και κοινοτικά διαμερίσματα, οικισμοί**

*Απογραφή πληθυσμού της 18ης Μαρτίου 2001*

*(συνέχεια)*

Δήμοι/κοινότητες Δημοτικά/κοινοτικά διαμερίσματα Οικισμοί	Μόνιμος πληθυσμός				Χωρίς υπηκοότητα - Αδιευκρίνηστη υπηκοότητα	Νόμιμος πληθυσμός			
	Σύνολο	Ομοδημότες	Ετεροδημότες	Αλλοδαποί		Σύνολο	Διαμένοντες στο δήμο ή την κοινότητα που είναι δημότες	Διαμένοντες σε άλλους δήμους ή κοινότητες	Διαμένοντες στο εξωτερικό
Ανθούπολη,η (τ.Ανθόκηποι,οι).....	200	116	81	3	—				
Δ.Δ.Δρυμού.....	2.467	2.080	261	126	—				
Δρυμός,ο.....	2.467	2.080	261	126	—				
Παλαιοχώρα,η.....	—	—	—	—	—				
Δ.Δ.Μελισσοχωρίου.....	1.615	1.121	436	58	—				
Μελισσοχώριον,το.....	1.615	1.121	436	58	—				
<b>ΔΗΜΟΣ ΝΕΑΠΟΛΕΩΣ.....</b>	<b>31.830</b>	<b>16.990</b>	<b>12.542</b>	<b>2.298</b>	<b>—</b>	<b>26.534</b>	<b>16.990</b>	<b>9.492</b>	<b>52</b>
Δ.Δ.Νεαπόλεως.....	31.830	16.990	12.542	2.298	—				
Νεάπολις,η.....	31.830	16.990	12.542	2.298	—				
<b>ΔΗΜΟΣ ΠΑΝΟΡΑΜΑΤΟΣ.....</b>	<b>14.456</b>	<b>7.674</b>	<b>5.966</b>	<b>816</b>	<b>—</b>	<b>8.991</b>	<b>7.674</b>	<b>1.284</b>	<b>33</b>
Δ.Δ.Πανοράματος.....	14.456	7.674	5.966	816	—				
Πανόραμα,το.....	14.456	7.674	5.966	816	—				
<b>ΔΗΜΟΣ ΠΟΛΙΧΝΗΣ.....</b>	<b>37.569</b>	<b>21.603</b>	<b>14.271</b>	<b>1.695</b>	<b>—</b>	<b>25.659</b>	<b>21.603</b>	<b>3.998</b>	<b>58</b>
Δ.Δ.Πολίχνης.....	37.569	21.603	14.271	1.695	—				
Πολίχνη,η.....	37.569	21.603	14.271	1.695	—				
<b>ΔΗΜΟΣ ΠΥΛΑΙΑΣ.....</b>	<b>22.928</b>	<b>10.285</b>	<b>11.992</b>	<b>651</b>	<b>—</b>	<b>12.491</b>	<b>10.285</b>	<b>2.182</b>	<b>24</b>
Δ.Δ.Πυλαίας.....	22.928	10.285	11.992	651	—				
Πυλαία,η.....	22.928	10.285	11.992	651	—				
<b>ΔΗΜΟΣ ΡΕΝΤΙΝΑΣ.....</b>	<b>6.052</b>	<b>4.551</b>	<b>451</b>	<b>1.050</b>	<b>—</b>	<b>5.723</b>	<b>4.551</b>	<b>1.138</b>	<b>34</b>
Δ.Δ.Σταυρού.....	3.495	2.430	217	848	—				
Σταυρός,ο.....	3.237	2.328	170	739	—				
Μηλιές,οι.....	258	102	47	109	—				
Δ.Δ.'Ανω Σταυρού.....	1.255	1.052	59	144	—				
'Ανω Σταυρός,ο.....	1.255	1.052	59	144	—				
Δ.Δ.Βόλβης.....	1.302	1.069	175	58	—				
Μικρά Βόλβη,η.....	718	681	5	32	—				
Βαμβακιά,η.....	198	192	4	2	—				
Μεγάλη Βόλβη,η.....	178	153	7	18	—				
Ρεντίνα,η.....	208	43	159	6	—				
<b>ΔΗΜΟΣ ΣΟΧΟΥ.....</b>	<b>5.496</b>	<b>5.280</b>	<b>149</b>	<b>67</b>	<b>—</b>	<b>9.249</b>	<b>5.280</b>	<b>3.952</b>	<b>17</b>
Δ.Δ.Σοχού.....	2.839	2.725	91	23	—				
Σοχός,ο.....	2.839	2.725	91	23	—				
Δ.Δ.Ασκού.....	1.396	1.349	18	29	—				
Ασκός,ο.....	1.396	1.349	18	29	—				
Δ.Δ.Κρυονερίου.....	1.261	1.206	40	15	—				
Κρυονέριον,το.....	852	811	29	12	—				
Αυγή,η.....	409	395	11	3	—				
<b>ΔΗΜΟΣ ΣΤΑΥΡΟΥΠΟΛΕΩΣ.....</b>	<b>43.576</b>	<b>21.366</b>	<b>19.900</b>	<b>2.308</b>	<b>2</b>	<b>27.084</b>	<b>21.366</b>	<b>5.672</b>	<b>46</b>
Δ.Δ.Σταυρούπολεως.....	43.576	21.366	19.900	2.308	2				
Σταυρούπολις,η.....	43.576	21.366	19.900	2.308	2				
<b>ΔΗΜΟΣ ΣΥΚΕΩΝ.....</b>	<b>42.787</b>	<b>23.192</b>	<b>16.944</b>	<b>2.650</b>	<b>1</b>	<b>30.257</b>	<b>23.192</b>	<b>6.967</b>	<b>98</b>
Δ.Δ.Συκεών.....	42.787	23.192	16.944	2.650	1				
Συκείαι,αι.....	42.787	23.192	16.944	2.650	1				
<b>ΔΗΜΟΣ ΤΡΙΑΝΔΡΙΑΣ.....</b>	<b>11.750</b>	<b>6.258</b>	<b>4.931</b>	<b>558</b>	<b>3</b>	<b>9.026</b>	<b>6.258</b>	<b>2.751</b>	<b>17</b>
Δ.Δ.Τριανδρίας.....	11.750	6.258	4.931	558	3				
Τριανδρία,η.....	11.750	6.258	4.931	558	3				
<b>ΔΗΜΟΣ ΧΑΛΑΣΤΡΑΣ.....</b>	<b>9.903</b>	<b>9.096</b>	<b>456</b>	<b>351</b>	<b>—</b>	<b>10.310</b>	<b>9.096</b>	<b>1.202</b>	<b>12</b>
Δ.Δ.Χαλάστρας.....	7.360	6.700	382	278	—				
Χαλάστρα,η.....	7.360	6.700	382	278	—				
Δ.Δ.Ανατολικού.....	2.543	2.396	74	73	—				
Ανατολικόν,το.....	2.543	2.396	74	73	—				
<b>ΔΗΜΟΣ ΧΑΛΚΗΔΟΝΟΣ.....</b>	<b>9.573</b>	<b>8.401</b>	<b>547</b>	<b>625</b>	<b>—</b>	<b>10.645</b>	<b>8.401</b>	<b>2.202</b>	<b>42</b>
Δ.Δ.Χαλκηδόνος.....	3.542	2.894	358	290	—				
Χαλκηδών,η.....	3.542	2.894	358	290	—				
Δ.Δ.Αδένδρου.....	2.269	2.029	102	138	—				
'Αδενδρον,το.....	2.269	2.029	102	138	—				
Δ.Δ.Βαλτοχωρίου.....	261	219	19	23	—				
Βαλτοχώριον,το.....	261	219	19	23	—				
Δ.Δ.Ελεούσης.....	549	502	6	41	—				
Ελεούσα,η.....	549	502	6	41	—				
Δ.Δ.Μικρού Μοναστηρίου.....	2.301	2.146	50	105	—				
Μικρόν Μοναστήριον,το.....	1.357	1.282	30	45	—				
Λουδίας,ο.....	944	864	20	60	—				
Δ.Δ.Παρθενίου.....	651	611	12	28	—				
Παρθένιον,το.....	651	611	12	28	—				
<b>ΔΗΜΟΣ ΧΟΡΤΙΑΤΗ.....</b>	<b>12.538</b>	<b>7.827</b>	<b>3.935</b>	<b>776</b>	<b>—</b>	<b>10.198</b>	<b>7.827</b>	<b>2.363</b>	<b>8</b>
Δ.Δ.Ασβεστοχωρίου.....	4.846	3.096	1.386	364	—				
Ασβεστοχώριον,το.....	4.821	3.094	1.380	347	—				



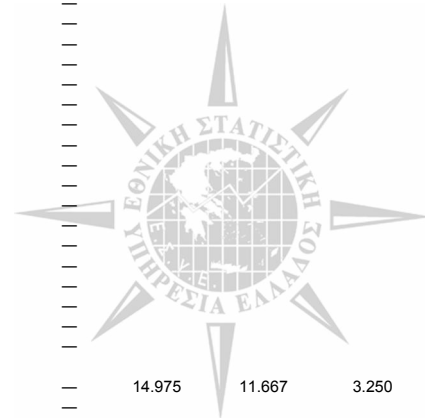
**Πίνακας 1. Μόνιμος πληθυσμός καταμεμημένος σε ομοδημότες, ετεροδημότες και αλλοδαπούς.  
Νόμιμος πληθυσμός καταμεμημένος σε διαμόνοντες στο δήμο ή την κοινότητα που είναι δημότες, σε άλλους δήμους και κοινότητες  
και διαμόνοντες στο εξωτερικό**

**γ) Δήμοι και κοινότητες, δημοτικά και κοινοτικά διαμερίσματα, οικισμοί**

*Απογραφή πληθυσμού της 18ης Μαρτίου 2001*

( συνέχεια )

Δήμοι/κοινότητες Δημοτικά/κοινοτικά διαμερίσματα Οικισμοί	Μόνιμος πληθυσμός					Νόμιμος πληθυσμός			
	Σύνολο	Ομοδημότες	Ετεροδημότες	Αλλοδαποί	Χωρίς υπηκοότητα - Αδιευκρίνιστη υπηκοότητα	Σύνολο	Διαμόνοντες στο δήμο ή την κοινότητα που είναι δημότες	Διαμόνοντες σε άλλους δήμους ή κοινότητες	Διαμόνοντες στο εξωτερικό
Κράνος,το.....	25	2	6	17	—				
Δ.Δ.Εξοχής.....	1.032	600	341	91	—				
Εξοχή,η.....	1.032	600	341	91	—				
Δ.Δ.Φιλύρου.....	3.747	2.330	1.284	133	—				
Φίλυρον,το.....	3.747	2.330	1.284	133	—				
Δ.Δ.Χορτιάτη.....	2.913	1.801	924	188	—				
Χορτιάτης,ο.....	2.913	1.801	924	188	—				
<b>ΔΗΜΟΣ ΩΡΑΙΟΚΑΣΤΡΟΥ.....</b>	<b>11.987</b>	<b>6.393</b>	<b>4.854</b>	<b>740</b>	<b>—</b>	<b>7.341</b>	<b>6.393</b>	<b>927</b>	<b>21</b>
Δ.Δ.Ωραιοκάστρου.....	11.987	6.393	4.854	740	—				
Ωραιόκαστρον,το.....	11.987	6.393	4.854	740	—				
<b>ΚΟΙΝΟΤΗΤΑ ΕΥΚΑΡΠΙΑΣ.....</b>	<b>6.442</b>	<b>4.431</b>	<b>1.654</b>	<b>357</b>	<b>—</b>	<b>5.228</b>	<b>4.431</b>	<b>796</b>	<b>1</b>
Κ.Δ.Ευκαρπίας.....	6.442	4.431	1.654	357	—				
Ευκαρπία,η.....	6.442	4.431	1.654	357	—				
<b>ΚΟΙΝΟΤΗΤΑ ΠΕΥΚΩΝ.....</b>	<b>6.465</b>	<b>2.863</b>	<b>3.359</b>	<b>243</b>	<b>—</b>	<b>3.088</b>	<b>2.863</b>	<b>225</b>	<b>—</b>
Κ.Δ.Πεύκων.....	6.465	2.863	3.359	243	—				
Πεύκα,τα.....	6.465	2.863	3.359	243	—				
<b>6.5 ΝΟΜΟΣ ΚΑΒΑΛΑΣ</b>									
<b>ΔΗΜΟΣ ΚΑΒΑΛΑΣ.....</b>	<b>63.572</b>	<b>46.602</b>	<b>13.746</b>	<b>3.224</b>	<b>—</b>	<b>54.162</b>	<b>46.602</b>	<b>7.364</b>	<b>196</b>
Δ.Δ.Καβάλας.....	61.121	44.479	13.598	3.044	—				
Καβάλα,η.....	59.222	43.171	13.154	2.897	—				
'Αγιος Σύλλας,ο.....	61	25	35	1	—				
'Ασπρη 'Αμμος,η.....	87	85	2	—	—				
Παλαιόν Τσιφλίκιον,το.....	1.741	1.190	407	144	—				
Σανατόριον,το.....	10	8	—	2	—				
Δ.Δ.Νέας Καρβάλης.....	2.270	1.959	148	163	—				
Νέα Καρβάλη,η.....	2.220	1.913	146	161	—				
'Ανω Λεύκη,η.....	8	4	2	2	—				
Λεύκη,η.....	42	42	—	—	—				
Δ.Δ.Χαλκερού.....	181	164	—	17	—				
Χαλκερόν,το.....	181	164	—	17	—				
<b>ΔΗΜΟΣ ΕΛΕΥΘΕΡΟΥΠΟΛΗΣ.....</b>	<b>11.080</b>	<b>9.435</b>	<b>871</b>	<b>774</b>	<b>—</b>	<b>12.187</b>	<b>9.435</b>	<b>2.697</b>	<b>55</b>
Δ.Δ.Ελευθερούπολης.....	6.057	5.149	601	307	—				
Ελευθερούπολη,η.....	4.849	4.044	569	236	—				
Εξοχή,η.....	171	137	5	29	—				
Παναγιά,η.....	658	612	17	29	—				
Χορτοκόπιον,το.....	379	356	10	13	—				
Δ.Δ.Αμισιανών.....	1.091	864	103	124	—				
Αμισιανά,τα.....	1.091	864	103	124	—				
Δ.Δ.Αντιφιλιππων.....	1.032	930	27	75	—				
Αντιφιλιππιοι,οι.....	1.032	930	27	75	—				
Δ.Δ.Κηπίων.....	597	431	25	141	—				
Κηπία,τα.....	561	401	25	135	—				
'Ανω Χορτοκόπιον,το.....	36	30	—	6	—				
Δ.Δ.Κοκκινόχωματος.....	1.711	1.514	84	113	—				
Κοκκινόχωμα,το.....	1.711	1.514	84	113	—				
Δ.Δ.Χρυσοκάστρου.....	592	547	31	14	—				
Χρυσόκαστρον,το.....	576	531	31	14	—				
Μονή Αγίου Παντελεήμονος,η.....	16	16	—	—	—				
<b>ΔΗΜΟΣ ΕΛΕΥΘΕΡΩΝ.....</b>	<b>7.090</b>	<b>5.951</b>	<b>612</b>	<b>527</b>	<b>—</b>	<b>7.356</b>	<b>5.951</b>	<b>1.392</b>	<b>13</b>
Δ.Δ.Νέας Περάμου.....	2.425	1.938	267	220	—				
Νέα Περάμος,η.....	2.412	1.935	258	219	—				
Αγία Μαρίνα,η.....	3	—	3	—	—				
'Αγιος Αθανάσιος,ο.....	10	3	6	1	—				
Δ.Δ.Αγίου Ανδρέου.....	294	269	17	8	—				
'Αγιος Ανδρέας,ο.....	294	269	17	8	—				
Δ.Δ.Ελαιοχωρίου.....	1.110	1.037	15	58	—				
Ελαιοχώριον,το.....	1.089	1.021	11	57	—				
Παραλία Ελαιοχωρίου,η.....	21	16	4	1	—				
Δ.Δ.Ελευθερών.....	1.287	1.226	22	39	—				
Ελευθεραί,αι.....	1.287	1.226	22	39	—				
Δ.Δ.Μυρτοφύτου.....	470	390	13	67	—				
Μυρτόφυτον,το.....	463	387	9	67	—				
Παραλία Μυρτοφύτου,η.....	7	3	4	—	—				
Δ.Δ.Νέας Ηρακλίτισης.....	951	622	259	70	—				
Νέα Ηρακλίτις,η.....	916	597	253	66	—				
Αποβάθρα,η.....	35	25	6	4	—				
Δ.Δ.Φωλεάς.....	553	469	19	65	—				
Φωλεά,η.....	540	463	12	65	—				
Πύργος,ο.....	13	6	7	—	—				
<b>ΔΗΜΟΣ ΘΑΣΟΥ.....</b>	<b>13.451</b>	<b>11.667</b>	<b>696</b>	<b>1.088</b>	<b>—</b>	<b>14.975</b>	<b>11.667</b>	<b>3.250</b>	<b>58</b>
Δ.Δ.Θάσου.....	3.138	2.530	275	333	—				
Θάσος,η.....	3.129	2.525	275	329	—				



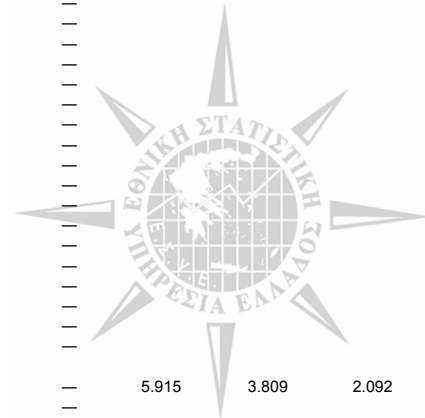
**Πίνακας 1. Μόνιμος πληθυσμός καταμεμημένος σε ομοδημότες, ετεροδημότες και αλλοδαπούς.  
Νόμιμος πληθυσμός καταμεμημένος σε διαμεμόντες στο δήμο ή την κοινότητα που είναι δημότες, σε άλλους δήμους και κοινότητες  
και διαμεμόντες στο εξωτερικό**

**γ) Δήμοι και κοινότητες, δημοτικά και κοινοτικά διαμεμίσματα, οικισμοί**

*Απογραφή πληθυσμού της 18ης Μαρτίου 2001*

( συνέχεια )

Δήμοι/κοινότητες Δημοτικά/κοινοτικά διαμεμίσματα Οικισμοί	Μόνιμος πληθυσμός				Νόμιμος πληθυσμός				
	Σύνολο	Ομοδημότες	Ετεροδημότες	Αλλοδαποί	Χωρίς υπηκοότητα - Αδιευκρίνιστη υπηκοότητα	Σύνολο	Διαμεμόντες στο δήμο ή την κοινότητα που είναι δημότες	Διαμεμόντες σε άλλους δήμους ή κοινότητες	Διαμεμόντες στο εξωτερικό
Γλυφάδα,η.....	6	2	—	4	—				
Μακρυάμμος,η.....	3	3	—	—	—				
Δ.Δ.Θεολόγου.....	1.625	1.452	50	123	—				
Θεολόγος,ο.....	728	680	13	35	—				
Αλυκή,η.....	19	16	2	1	—				
Αστρίς,η.....	101	88	3	10	—				
Θυμωιά,η.....	11	11	—	—	—				
Κοίνυρα,η (νησίς).....	4	3	1	—	—				
Κοίνυρα,τα.....	81	65	11	5	—				
Μονή Αρχαγγέλου,η.....	36	30	1	5	—				
Παλαιοχώριον,το.....	—	—	—	—	—				
Ποτός,ο.....	645	559	19	67	—				
Δ.Δ.Καλλιράχης.....	1.202	1.118	46	38	—				
Καλλιράχη,η.....	637	614	7	16	—				
Σκάλα Καλλιράχης,η.....	565	504	39	22	—				
Δ.Δ.Λιμεναρίων.....	2.376	2.095	128	153	—				
Κάστρον,το.....	3	3	—	—	—				
Λιμενάρια,τα.....	2.373	2.092	128	153	—				
Δ.Δ.Μαριών.....	575	551	10	14	—				
Μαριαί,αι.....	199	187	8	4	—				
Σκάλα Μαριών,η.....	376	364	2	10	—				
Δ.Δ.Παναγίας.....	852	734	18	100	—				
Παναγία,η.....	828	724	12	92	—				
Χρυσή Αμμουδιά,η.....	24	10	6	8	—				
Δ.Δ.Ποταμιάς.....	1.287	1.128	43	116	—				
Ποταμιά,η.....	1.238	1.091	41	106	—				
Λεύκη,η.....	49	37	2	10	—				
Δ.Δ.Πρίνου.....	1.329	1.132	74	123	—				
Μεγάλος Πρίνος,ο (τ.Πρίνος,ο).....	44	32	7	5	—				
Ιερά Μονή Αγίου Παντελεήμονος,η.....	3	3	—	—	—				
Μικρός Πρίνος,ο.....	12	10	1	1	—				
Όρμος Πρίνου,ο.....	123	98	14	11	—				
Πρίνος,ο (τ.Καλύβαι,αι).....	1.147	989	52	106	—				
Δ.Δ.Ραχωνίου.....	694	589	31	74	—				
Ραχώνιον,το.....	362	329	9	24	—				
Άγιος Γεώργιος,ο (Δ.Δ.Ραχωνίου).....	142	127	2	13	—				
Σκάλα Ραχωνίου,η.....	190	133	20	37	—				
Δ.Δ.Σωτήρος.....	373	338	21	14	—				
Σκάλα Σωτήρος,η.....	353	320	19	14	—				
Σωτήρ,ο.....	20	18	2	—	—				
<b>ΔΗΜΟΣ ΚΕΡΑΜΩΤΗΣ.....</b>	<b>5.406</b>	<b>4.919</b>	<b>268</b>	<b>219</b>	<b>—</b>	<b>6.480</b>	<b>4.919</b>	<b>1.544</b>	<b>17</b>
Δ.Δ.Κεραμωτής.....	2.002	1.823	92	87	—				
Κεραμωτή,η.....	1.233	1.112	64	57	—				
Μοναστηράκιον,το.....	299	257	24	18	—				
Χαϊδευτόν,το.....	470	454	4	12	—				
Δ.Δ.Αγιάσματος.....	923	870	15	38	—				
Αγίασμα,το.....	923	870	15	38	—				
Παραλία Αγιάσματος,η.....	—	—	—	—	—				
Δ.Δ.Νέας Καρυάς.....	1.515	1.360	84	71	—				
Νέα Καρυά,η.....	1.515	1.360	84	71	—				
Δ.Δ.Πηγών.....	966	866	77	23	—				
Πηγαί,αι.....	966	866	77	23	—				
<b>ΔΗΜΟΣ ΟΡΕΙΝΟΥ.....</b>	<b>1.637</b>	<b>1.483</b>	<b>97</b>	<b>57</b>	<b>—</b>	<b>3.064</b>	<b>1.483</b>	<b>1.568</b>	<b>13</b>
Δ.Δ.Λεκάνης.....	616	572	28	16	—				
Λεκάνη,η.....	616	572	28	16	—				
Δ.Δ.Αγίου Κοσμά.....	61	52	8	1	—				
Άγιος Κοσμάς,ο.....	34	26	8	—	—				
Σκοπός,ο.....	27	26	—	1	—				
Δ.Δ.Διποτάμου.....	81	76	2	3	—				
Διπόταμος,ο.....	81	76	2	3	—				
Δ.Δ.Δυσβάτου.....	33	29	2	2	—				
Δύσβατον,το.....	23	20	2	1	—				
Στεγνόν,το.....	10	9	—	1	—				
Δ.Δ.Ελαφοχωρίου.....	111	93	14	4	—				
Ελαφοχώριον,το.....	111	93	14	4	—				
Δ.Δ.Κεχροκάμπτου.....	471	429	15	27	—				
Κεχροκάμπος,ο.....	471	429	15	27	—				
Δ.Δ.Μακρυχωρίου.....	158	127	28	3	—				
Μακρυχώριον,το.....	103	91	11	1	—				
Κρυονέριον,το.....	18	7	10	1	—				
Νικηταί,οι.....	5	4	—	1	—				
Πλατανιά,η.....	32	25	7	—	—				
Δ.Δ.Πλαταμύνας.....	106	105	—	1	—				
Πλαταμύνας,ο.....	106	105	—	1	—				
<b>ΔΗΜΟΣ ΟΡΦΑΝΟΥ.....</b>	<b>4.453</b>	<b>3.809</b>	<b>275</b>	<b>369</b>	<b>—</b>	<b>5.915</b>	<b>3.809</b>	<b>2.092</b>	<b>14</b>
Δ.Δ.Γαλημού.....	411	364	9	38	—				
Γαλημός,η.....	411	364	9	38	—				




**Πίνακας 1. Μόνιμος πληθυσμός καταμεμημένος σε ομοδημότες, ετεροδημότες και αλλοδαπούς.  
Νόμιμος πληθυσμός καταμεμημένος σε διαμεμόντες στο δήμο ή την κοινότητα που είναι δημότες, σε άλλους δήμους και κοινότητες  
και διαμεμόντες στο εξωτερικό**

**γ) Δήμοι και κοινότητες, δημοτικά και κοινοτικά διαμεμρίσματα, οικισμοί**

*Απογραφή πληθυσμού της 18ης Μαρτίου 2001*

( συνέχεια )

Δήμοι/κοινότητες Δημοτικά/κοινοτικά διαμεμρίσματα Οικισμοί	Μόνιμος πληθυσμός					Νόμιμος πληθυσμός			
	Σύνολο	Ομοδημότες	Ετεροδημότες	Αλλοδαποί	Χωρίς υπηκοότητα - Αδιευκρίνιστη υπηκοότητα	Σύνολο	Διαμεμόντες στο δήμο ή την κοινότητα που είναι δημότες	Διαμεμόντες σε άλλους δήμους ή κοινότητες	Διαμεμόντες στο εξωτερικό
Δ.Δ.Ακροποτάμου.....	618	564	8	46	—				
Ακροποτάμος,ο.....	614	564	8	42	—				
Λουτρά Ελευθερών,τα.....	4	—	—	4	—				
Δ.Δ.Καριανής.....	737	595	79	63	—				
Καριανή,η.....	606	533	21	52	—				
Βρύση,η.....	131	62	58	11	—				
Δ.Δ.Ορφανίου.....	698	541	33	124	—				
Ορφάνιον,το.....	678	532	22	124	—				
Μέγας Αλέξανδρος,ο.....	20	9	11	—	—				
Δ.Δ.Οφρυνίου.....	1.095	895	121	79	—				
Οφρύνιον,το.....	785	733	18	34	—				
Παραλία Οφρυνίου,η.....	310	162	103	45	—				
Δ.Δ.Ποδοχώριου.....	894	850	25	19	—				
Ποδοχώριον,το.....	618	582	25	11	—				
Κοκκινοχώριον,το.....	276	268	—	8	—				
<b>ΔΗΜΟΣ ΠΑΓΓΑΙΟΥ.....</b>	<b>4.638</b>	<b>4.335</b>	<b>152</b>	<b>151</b>	<b>—</b>	<b>6.238</b>	<b>4.335</b>	<b>1.850</b>	<b>53</b>
Δ.Δ.Νικήσιανης.....	2.393	2.263	51	79	—				
Νικήσιανη,η.....	2.393	2.263	51	79	—				
Δ.Δ.Γεωργιανής.....	698	639	36	23	—				
Γεωργιανή,η.....	698	639	36	23	—				
Δ.Δ.Παλαιοχωρίου.....	1.547	1.433	65	49	—				
Παλαιοχώριον,το.....	1.547	1.433	65	49	—				
<b>ΔΗΜΟΣ ΠΙΕΡΕΩΝ.....</b>	<b>4.383</b>	<b>4.091</b>	<b>143</b>	<b>149</b>	<b>—</b>	<b>6.389</b>	<b>4.091</b>	<b>2.115</b>	<b>183</b>
Δ.Δ.Μουσθένης.....	828	753	36	39	—				
Μουσθένη,η.....	828	753	36	39	—				
Δ.Δ.Αυλής.....	551	523	11	17	—				
Αυλή,η.....	551	523	11	17	—				
Δ.Δ.Δωματίων.....	504	483	9	12	—				
Δωμάτια,τα.....	504	483	9	12	—				
Δ.Δ.Μελισσοκομείου.....	431	394	10	27	—				
Μελισσοκομείον,το.....	303	271	10	22	—				
Πυργοχώριον,το.....	128	123	—	5	—				
Δ.Δ.Μεσιάς.....	390	367	16	7	—				
Μεσιά,η.....	177	168	9	—	—				
Μέλισσα,η.....	213	199	7	7	—				
Δ.Δ.Μεσορόπτης.....	523	477	36	10	—				
Μεσορόπη,η.....	523	477	36	10	—				
Δ.Δ.Πλατανόσπου.....	573	541	6	26	—				
Πλατανόσπος,ο.....	573	541	6	26	—				
Δ.Δ.Σιδηροχωρίου.....	583	553	19	11	—				
Καραβαγγέλης,ο.....	371	344	16	11	—				
Σιδηροχώριον,το.....	212	209	3	—	—				
<b>ΔΗΜΟΣ ΦΙΛΙΠΠΩΝ.....</b>	<b>10.614</b>	<b>9.874</b>	<b>503</b>	<b>237</b>	<b>—</b>	<b>13.570</b>	<b>9.874</b>	<b>3.601</b>	<b>95</b>
Δ.Δ.Κρηνίδων.....	3.323	3.122	133	68	—				
Κρηνίδες,αι.....	3.323	3.122	133	68	—				
Δ.Δ.Αμυγδαλεώνος.....	1.689	1.513	130	46	—				
Αμυγδαλεών,ο.....	1.689	1.513	130	46	—				
Δ.Δ.Ζυγού.....	2.103	2.001	61	41	—				
Ζυγός,ο.....	1.485	1.394	61	30	—				
Πρόσφυγες,οι.....	618	607	—	11	—				
Δ.Δ.Κορυφών.....	78	76	—	2	—				
Κορυφαί,αι.....	78	76	—	2	—				
Δ.Δ.Κρουονερίου.....	592	533	53	6	—				
Κρουονέριον,το.....	592	533	53	6	—				
Δ.Δ.Λιμνιών.....	192	171	5	16	—				
Λιμνιά,τα.....	65	63	1	1	—				
Βουνοχώριον,το.....	91	74	2	15	—				
Λυκόστομον,το.....	36	34	2	—	—				
Δ.Δ.Λυδίας.....	821	767	31	23	—				
Λυδία,η.....	821	767	31	23	—				
Δ.Δ.Παλαιάς Καβάλας.....	141	124	9	8	—				
Παλαιά Καβάλα,η.....	141	124	9	8	—				
Δ.Δ.Πολυένρου.....	23	16	2	5	—				
Πολύενρον,το.....	15	10	—	5	—				
Κρανοχώριον,το.....	8	6	2	—	—				
Δ.Δ.Πολυστύλου.....	748	712	22	14	—				
Πολύστυλον,το.....	397	380	7	10	—				
Δάτον,το.....	274	264	9	1	—				
Μικροχώριον,το.....	77	68	6	3	—				
Δ.Δ.Φιλίππων.....	904	839	57	8	—				
Φίλιπποι,οι.....	904	839	57	8	—				
<b>ΔΗΜΟΣ ΧΡΥΣΟΥΠΟΛΗΣ.....</b>	<b>15.175</b>	<b>13.164</b>	<b>1.378</b>	<b>633</b>	<b>—</b>	<b>16.740</b>	<b>13.164</b>	<b>3.519</b>	<b>57</b>
Δ.Δ.Χρυσούπολης.....	8.000	6.699	990	311	—				
Χρυσούπολη,η.....	8.000	6.699	990	311	—				
Δ.Δ.Αβραμυλιάς.....	47	45	2	—	—				
Αβραμυλιά,η.....	26	25	1	—	—				





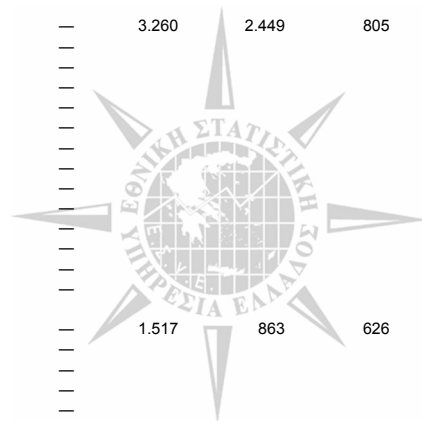
**Πίνακας 1. Μόνιμος πληθυσμός καταμεμημένος σε ομοδημότες, ετεροδημότες και αλλοδαπούς.  
Νόμιμος πληθυσμός καταμεμημένος σε διαμόνοντες στο δήμο ή την κοινότητα που είναι δημότες, σε άλλους δήμους και κοινότητες  
και διαμόνοντες στο εξωτερικό**

**γ) Δήμοι και κοινότητες, δημοτικά και κοινοτικά διαμερίσματα, οικισμοί**

*Απογραφή πληθυσμού της 18ης Μαρτίου 2001*

( συνέχεια )

Δήμοι/κοινότητες Δημοτικά/κοινοτικά διαμερίσματα Οικισμοί	Μόνιμος πληθυσμός				Νόμιμος πληθυσμός				
	Σύνολο	Ομοδημότες	Ετεροδημότες	Αλλοδαποί	Χωρίς υπηκοότητα - Αδιευκρίνιστη υπηκοότητα	Σύνολο	Διαμόνοντες στο δήμο ή την κοινότητα που είναι δημότες	Διαμόνοντες σε άλλους δήμους ή κοινότητες	Διαμόνοντες στο εξωτερικό
Δαμασκηνιά,η.....	21	20	1	—	—				
Δ.Δ.Γέροντα.....	436	407	14	15	—				
Γέροντας,ο.....	436	407	14	15	—				
Δ.Δ.Γραβούνης.....	838	773	18	47	—				
Γραβούνα,η.....	838	773	18	47	—				
Δ.Δ.Διαλεκτού.....	159	125	7	27	—				
Διαλεκτόν,το.....	115	89	3	23	—				
Εκλεκτόν,το.....	—	—	—	—	—				
Κρήνη,η.....	44	36	4	4	—				
Δ.Δ.Ερατεινού.....	675	649	8	18	—				
Ερατεινό,το.....	675	649	8	18	—				
Δ.Δ.Ζαρκαδιάς.....	580	544	13	23	—				
Ζαρκαδιά,η.....	502	468	11	23	—				
Εκάλη,η.....	78	76	2	—	—				
Δ.Δ.Ξεριά.....	482	464	6	12	—				
Νέος Ξεριάς,ο.....	482	464	6	12	—				
Δ.Δ.Παραδείσου.....	442	216	211	15	—				
Παράδεισος,ο.....	442	216	211	15	—				
Δ.Δ.Πέρνης.....	913	865	16	32	—				
Πέρνη,η.....	913	865	16	32	—				
Δ.Δ.Πετροπηγής.....	527	510	7	10	—				
Πετροπηγή,η.....	527	510	7	10	—				
Δ.Δ.Ποντολιβάδου.....	466	396	21	49	—				
Ποντολιβάδον,το.....	275	244	19	12	—				
Άνω Ποντολιβάδον,το.....	140	121	—	19	—				
Νέα Κώμη,η.....	51	31	2	18	—				
Δ.Δ.Χρυσχωρίου.....	1.610	1.471	65	74	—				
Χρυσχώριον,το.....	1.610	1.471	65	74	—				
<b>6.6 ΝΟΜΟΣ ΚΑΣΤΟΡΙΑΣ</b>									
ΔΗΜΟΣ ΚΑΣΤΟΡΙΑΣ.....	17.038	10.893	5.386	759	—	13.959	10.893	3.008	58
Δ.Δ.Καστοριάς.....	17.038	10.893	5.386	759	—				
Καστοριά,η.....	15.615	9.791	5.094	730	—				
Απόσκεπος,ο.....	137	128	4	5	—				
Κεφαλάριον,το.....	460	422	27	11	—				
Χλόη,η.....	826	552	261	13	—				
ΔΗΜΟΣ ΑΓΙΑΣ ΤΡΙΑΔΟΣ.....	6.199	4.444	1.601	154	—	5.613	4.444	1.156	13
Δ.Δ.Μανιάκων.....	2.740	1.542	1.132	66	—				
Μανιάκοι,οι.....	2.740	1.542	1.132	66	—				
Δ.Δ.Αυγής.....	202	196	5	1	—				
Αυγή,η.....	202	196	5	1	—				
Δ.Δ.Κορομηλέας.....	352	290	26	36	—				
Κορομηλέα,η.....	352	290	26	36	—				
Δ.Δ.Λεύκης.....	814	529	256	29	—				
Λεύκη,η.....	457	353	95	9	—				
Νέα Λεύκη,η.....	357	176	161	20	—				
Δ.Δ.Ομορφοκκλησιάς.....	47	46	—	1	—				
Ομορφοκκλησιά,η.....	47	46	—	1	—				
Δ.Δ.Πενταβρύσου.....	676	651	20	5	—				
Πενταβρύσον,το.....	646	623	19	4	—				
Ύψηλόν,το.....	30	28	1	1	—				
Δ.Δ.Τσάκονης.....	311	294	14	3	—				
Τσάκονη,η.....	311	294	14	3	—				
Δ.Δ.Χιλιόδενδρου.....	1.057	896	148	13	—				
Χιλιόδενδρον,το.....	596	550	40	6	—				
Πορεία,η.....	461	346	108	7	—				
ΔΗΜΟΣ ΑΓΙΩΝ ΑΝΑΡΓΥΡΩΝ.....	2.690	2.449	169	72	—	3.260	2.449	805	6
Δ.Δ.Κορησού.....	1.264	1.106	114	44	—				
Κορησός,η.....	1.209	1.057	109	43	—				
Άγιος Νικόλαος,ο.....	55	49	5	1	—				
Δ.Δ.Βασιλειάδος.....	610	581	24	5	—				
Βασιλειάς,η.....	431	411	17	3	—				
Αγία Παρασκευή,η.....	34	28	5	1	—				
Βέργα,η.....	145	142	2	1	—				
Δ.Δ.Λιθιάς.....	379	355	15	9	—				
Λιθιά,η.....	379	355	15	9	—				
Δ.Δ.Μελισσότπου.....	437	407	16	14	—				
Μελισσότοπος,ο.....	189	181	3	5	—				
Μονή Αγίων Αναργύρων,η.....	12	8	2	2	—				
Σταυροπόταμος,ο.....	236	218	11	7	—				
ΔΗΜΟΣ ΑΚΡΙΤΩΝ.....	1.013	863	83	67	—	1.517	863	626	28
Δ.Δ.Διποταμιάς.....	679	607	24	48	—				
Διποταμιά,η.....	587	539	24	24	—				
Καλή Βρύση,η.....	50	34	—	16	—				
Μεσόβραχον,το.....	42	34	—	8	—				
Δ.Δ.Κομνηνάδων.....	136	103	27	6	—				




**Πίνακας 1. Μόνιμος πληθυσμός καταμεμημένος σε ομοδημότες, ετεροδημότες και αλλοδαπούς.  
Νόμιμος πληθυσμός καταμεμημένος σε διαμεμόντες στο δήμο ή την κοινότητα που είναι δημότες, σε άλλους δήμους και κοινότητες  
και διαμεμόντες στο εξωτερικό**

**γ) Δήμοι και κοινότητες, δημοτικά και κοινοτικά διαμεμίσματα, οικισμοί**

*Απογραφή πληθυσμού της 18ης Μαρτίου 2001*

( συνέχεια )

Δήμοι/κοινότητες Δημοτικά/κοινοτικά διαμεμίσματα Οικισμοί	Μόνιμος πληθυσμός					Νόμιμος πληθυσμός			
	Σύνολο	Ομοδημότες	Ετεροδημότες	Αλλοδαποί	Χωρίς υπηκοότητα - Αδιευκρίνιστη υπηκοότητα	Σύνολο	Διαμεμόντες στο δήμο ή την κοινότητα που είναι δημότες	Διαμεμόντες σε άλλους δήμους ή κοινότητες	Διαμεμόντες στο εξωτερικό
Κομνηνάδες,οι.....	136	103	27	6	—				
Δ.Δ.Πολυάνεμου (της πρώην κοινότητας Αγίας Κυριακής 561101).....	69	40	29	—	—				
Πολυάνεμον,το.....	69	40	29	—	—				
Δ.Δ.Χιονάτου.....	129	113	3	13	—				
Χιονάτον,το.....	129	113	3	13	—				
<b>ΔΗΜΟΣ ΑΛΙΑΚΜΟΝΑ.....</b>	<b>4.194</b>	<b>3.594</b>	<b>468</b>	<b>132</b>	<b>—</b>	<b>4.456</b>	<b>3.594</b>	<b>846</b>	<b>16</b>
Δ.Δ.Μεσσοποταμιάς.....	2.676	2.153	420	103	—				
Μεσσοποταμιά,η.....	1.959	1.696	191	72	—				
Κολοκυνθού,η.....	717	457	229	31	—				
Δ.Δ.Αγία Κυριακή.....	305	285	12	8	—				
Αγία Κυριακή,η.....	305	285	12	8	—				
Δ.Δ.Καλοχωρίου.....	434	408	21	5	—				
Καλοχώριον,το.....	434	408	21	5	—				
Δ.Δ.Οινόης.....	580	557	12	11	—				
Οινόη,η.....	580	557	12	11	—				
Δ.Δ.Πτεριάς.....	199	191	3	5	—				
Πτεριά,η.....	161	154	2	5	—				
Ακόντιον,το.....	—	—	—	—	—				
Κάτω Πτεριά,η.....	38	37	1	—	—				
<b>ΔΗΜΟΣ ΒΙΤΣΙΟΥ.....</b>	<b>1.436</b>	<b>1.313</b>	<b>48</b>	<b>75</b>	<b>—</b>	<b>1.759</b>	<b>1.313</b>	<b>442</b>	<b>4</b>
Δ.Δ.Τοιχίου.....	738	672	13	53	—				
Τοιχίον,το.....	738	672	13	53	—				
Δ.Δ.Βυσσινιάς.....	129	126	—	3	—				
Βυσσινέα,η.....	129	126	—	3	—				
Δ.Δ.Μεταμορφώσεως.....	354	317	28	9	—				
Μεταμόρφωσις,η.....	169	158	6	5	—				
Φωτεινή,η.....	185	159	22	4	—				
Δ.Δ.Οξιάς.....	65	65	—	—	—				
Οξιά,η.....	65	65	—	—	—				
Δ.Δ.Πολυκεράσου.....	24	23	—	1	—				
Πολυκέρασον,το.....	24	23	—	1	—				
Δ.Δ.Σιδηροχωρίου.....	126	110	7	9	—				
Σιδηροχώριον,το.....	126	110	7	9	—				
<b>ΔΗΜΟΣ ΙΩΝΟΣ ΔΡΑΓΟΥΜΗ.....</b>	<b>3.333</b>	<b>3.036</b>	<b>213</b>	<b>84</b>	<b>—</b>	<b>4.100</b>	<b>3.036</b>	<b>1.051</b>	<b>13</b>
Δ.Δ.Βογατσικού.....	708	660	23	25	—				
Βογατσικό,το.....	708	660	23	25	—				
Άγιος Νικόλαος,ο.....	—	—	—	—	—				
Δ.Δ.Αμπελοκήπων.....	688	567	103	18	—				
Αμπελόκηποι,οι.....	688	567	103	18	—				
Δ.Δ.Γέρμα.....	697	676	6	15	—				
Γέρμας,ο.....	697	676	6	15	—				
Δ.Δ.Κωσταραζίου.....	862	780	60	22	—				
Κωσταράζιον,το.....	862	780	60	22	—				
Νέον Κωσταράζιον,το.....	—	—	—	—	—				
Δ.Δ.Μηλίτσας.....	378	353	21	4	—				
Μηλίτσα,η.....	378	353	21	4	—				
<b>ΔΗΜΟΣ ΚΛΕΙΣΟΥΡΑΣ.....</b>	<b>462</b>	<b>438</b>	<b>23</b>	<b>1</b>	<b>—</b>	<b>749</b>	<b>438</b>	<b>304</b>	<b>7</b>
Δ.Δ.Κλεισούρας.....	462	438	23	1	—				
Κλεισούρα,η.....	449	432	16	1	—				
Μονή Παναγίας,η.....	13	6	7	—	—				
<b>ΔΗΜΟΣ ΚΟΡΕΣΤΙΩΝ.....</b>	<b>953</b>	<b>833</b>	<b>84</b>	<b>36</b>	<b>—</b>	<b>1.142</b>	<b>833</b>	<b>308</b>	<b>1</b>
Δ.Δ.Γάβρου.....	415	372	28	15	—				
Γάβρος,ο.....	9	4	5	—	—				
Νέος Οικισμός,ο.....	406	368	23	15	—				
Δ.Δ.Αγίου Αντωνίου.....	111	100	3	8	—				
Άγιος Αντώνιος,ο.....	111	100	3	8	—				
Δ.Δ.Κρανιώνας.....	9	9	—	—	—				
Κρανιώνας,ο.....	9	9	—	—	—				
Δ.Δ.Μακροχωρίου.....	206	180	24	2	—				
Μακροχώριον,το.....	206	180	24	2	—				
Δ.Δ.Μαυροκάμπου.....	7	6	1	—	—				
Μαυροκάμπος,ο.....	7	6	1	—	—				
Δ.Δ.Μελά.....	144	122	16	6	—				
Μελάς,ο.....	101	79	16	6	—				
Άνω Μελάς,ο.....	43	43	—	—	—				
Δ.Δ.Χαλάρων.....	61	44	12	5	—				
Χάλαρα,τα.....	61	44	12	5	—				
<b>ΔΗΜΟΣ ΜΑΚΕΔΝΩΝ.....</b>	<b>3.398</b>	<b>2.473</b>	<b>739</b>	<b>186</b>	<b>—</b>	<b>2.911</b>	<b>2.473</b>	<b>433</b>	<b>5</b>
Δ.Δ.Μαυροχωρίου.....	1.545	1.182	257	106	—				
Μαυροχώρι,το.....	1.408	1.161	145	102	—				
Κρεπενή,η.....	137	21	112	4	—				
Δ.Δ.Δισπηλίου.....	1.110	593	450	67	—				
Δισπήλιον,το.....	1.110	593	450	67	—				



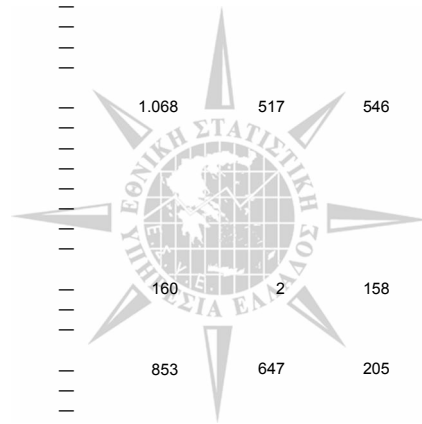
**Πίνακας 1. Μόνιμος πληθυσμός καταμεμημένος σε ομοδημότες, ετεροδημότες και αλλοδαπούς.  
Νόμιμος πληθυσμός καταμεμημένος σε διαμεμόντες στο δήμο ή την κοινότητα που είναι δημότες, σε άλλους δήμους και κοινότητες  
και διαμεμόντες στο εξωτερικό**

**γ) Δήμοι και κοινότητες, δημοτικά και κοινοτικά διαμεμίσματα, οικισμοί**

*Απογραφή πληθυσμού της 18ης Μαρτίου 2001*

( συνέχεια )

Δήμοι/κοινότητες Δημοτικά/κοινοτικά διαμεμίσματα Οικισμοί	Μόνιμος πληθυσμός					Νόμιμος πληθυσμός			
	Σύνολο	Ομοδημότες	Ετεροδημότες	Αλλοδαποί	Χωρίς υπηκοότητα - Αδιευκρίνιστη υπηκοότητα	Σύνολο	Διαμεμόντες στο δήμο ή την κοινότητα που είναι δημότες	Διαμεμόντες σε άλλους δήμους ή κοινότητες	Διαμεμόντες στο εξωτερικό
Δ.Δ.Πολυκάρπης.....	743	698	32	13	—				
Πολυκάρπη,η.....	743	698	32	13	—				
ΔΗΜΟΣ ΝΕΣΤΟΡΙΟΥ.....	1.533	1.283	133	117	—	2.704	1.283	1.410	11
Δ.Δ.Νεστορίου.....	1.036	811	117	108	—				
Νεστόριον,το.....	901	732	73	96	—				
Άγια Άννα,η.....	59	45	6	8	—				
Γιαννοχώρι,το.....	3	2	1	—	—				
Λειβαδοτόπι,το.....	17	17	—	—	—				
Μονόπιλο,το.....	—	—	—	—	—				
Πεύκος,ο.....	26	13	13	—	—				
Στενά,τα.....	3	1	—	2	—				
Τρίλοφος,ο.....	27	1	24	2	—				
Δ.Δ.Κοτύλης.....	65	54	11	—	—				
Νέα Κοτύλη,η.....	65	54	11	—	—				
Δ.Δ.Κυψέλης.....	70	65	4	1	—				
Κυψέλη,η.....	70	65	4	1	—				
Δ.Δ.Πτελέας.....	362	353	1	8	—				
Κρανοχώριον,το.....	269	267	1	1	—				
Κάτω Πτελέα,η.....	63	56	—	7	—				
Πτελέα,η.....	30	30	—	—	—				
ΔΗΜΟΣ ΟΡΕΣΤΙΔΟΣ.....	10.146	7.956	1.726	464	—	9.626	7.956	1.647	23
Δ.Δ.'Αργος Ορεστικού.....	7.838	5.815	1.687	336	—				
'Αργος Ορεστικόν,το.....	7.836	5.813	1.687	336	—				
Κρεμαστόν,το.....	2	2	—	—	—				
Δ.Δ.Αγίου Ηλίας.....	23	21	2	—	—				
'Αγιος Ηλίας,ο.....	23	21	2	—	—				
Δ.Δ.Αμμουδάρας.....	355	337	2	16	—				
Αμμουδάρα,η.....	106	104	—	2	—				
Αμπελοχώριον,το.....	179	167	2	10	—				
Βοτάνιον,το.....	70	66	—	4	—				
Δ.Δ.Ασπροκκλησιάς.....	443	435	4	4	—				
Ασπροκκλησιά,η.....	422	414	4	4	—				
Ασπρονέριον,το.....	21	21	—	—	—				
Δ.Δ.Βράχου.....	68	63	5	—	—				
Βράχος,ο.....	68	63	5	—	—				
Δ.Δ.Διαλεκτού.....	311	256	5	50	—				
Διαλεκτόν,το.....	207	161	1	45	—				
Βέλος,το.....	104	95	4	5	—				
Δ.Δ.Καστανοφύτου.....	76	72	3	1	—				
Καστανοφύτον,το.....	51	49	2	—	—				
'Ανω Περιβόλιον,το.....	25	23	1	1	—				
Δ.Δ.Λάγκας.....	80	70	9	1	—				
Λάγκα,η.....	80	70	9	1	—				
Δ.Δ.Λακκωμάτων.....	367	341	1	25	—				
Λακκώματα,τα.....	190	173	—	17	—				
Κρύα Νερά,τα.....	32	28	—	4	—				
Λαχανόκηποι,οι.....	145	140	1	4	—				
Δ.Δ.Μελανθίου.....	309	286	7	16	—				
Μελάνθιον,το.....	219	202	7	10	—				
Νίκη,η.....	55	49	—	6	—				
Πετροπουλάκιον,το.....	35	35	—	—	—				
Δ.Δ.Νοστήμου.....	115	111	1	3	—				
Νόστιμον,το.....	115	111	1	3	—				
Δ.Δ.Σπηλαίων.....	83	72	—	11	—				
Σπήλαια,τα.....	57	55	—	2	—				
Ζευγαστάσιον,το.....	26	17	—	9	—				
Δ.Δ.Σπήλιου.....	78	77	—	1	—				
Σπήλιος,ο.....	30	30	—	—	—				
Ανθρόν,το.....	42	41	—	1	—				
Κερασώνα,η.....	6	6	—	—	—				
ΚΟΙΝΟΤΗΤΑ ΑΡΡΕΝΩΝ.....	581	517	52	12	—	1.068	517	546	5
Κ.Δ.Επταχώριου.....	290	259	21	10	—				
Επταχώρι,το.....	290	259	21	10	—				
Κ.Δ.Ζούζουλης.....	76	58	18	—	—				
Ζούζουλη,η.....	76	58	18	—	—				
Κ.Δ.Χρυσής.....	215	200	13	2	—				
Χρυσή,η.....	206	193	13	—	—				
Πευκόφυτον,το.....	9	7	—	2	—				
ΚΟΙΝΟΤΗΤΑ ΓΡΑΜΟΥ.....	2	2	—	—	—	160	2	158	—
Κ.Δ.Γράμου.....	2	2	—	—	—				
Γράμος,ο.....	2	2	—	—	—				
ΚΟΙΝΟΤΗΤΑ ΚΑΣΤΡΑΚΙΟΥ.....	724	647	35	42	—	853	647	205	1
Κ.Δ.Ιεροπηγής.....	390	332	33	25	—				
Ιεροπηγή,η.....	390	332	33	25	—				
Κ.Δ.Δενδροχωρίου.....	334	315	2	17	—				




**Πίνακας 1. Μόνιμος πληθυσμός καταμεμημένος σε ομοδημότες, ετεροδημότες και αλλοδαπούς.  
Νόμιμος πληθυσμός καταμεμημένος σε διαμεμόντες στο δήμο ή την κοινότητα που είναι δημότες, σε άλλους δήμους και κοινότητες  
και διαμεμόντες στο εξωτερικό**

**γ) Δήμοι και κοινότητες, δημοτικά και κοινοτικά διαμεμρίσματα, οικισμοί**

*Απογραφή πληθυσμού της 18ης Μαρτίου 2001*

( συνέχεια )

Δήμοι/κοινότητες Δημοτικά/κοινοτικά διαμεμρίσματα Οικισμοί	Μόνιμος πληθυσμός					Νόμιμος πληθυσμός			
	Σύνολο	Ομοδημότες	Ετεροδημότες	Αλλοδαποί	Χωρίς υπηκοότητα - Αδιευκρίνηστη υπηκοότητα	Σύνολο	Διαμεμόντες στο δήμο ή την κοινότητα που είναι δημότες	Διαμεμόντες σε άλλους δήμους ή κοινότητες	Διαμεμόντες στο εξωτερικό
Δενδροχώριον,το.....	334	315	2	17	—				
<b>6.7 ΝΟΜΟΣ ΚΙΛΙΚΙΑΣ</b>									
ΔΗΜΟΣ ΚΙΛΙΚΙΑΣ.....	24.874	18.551	5.085	1.237	1	24.726	18.551	6.061	114
Δ.Δ.Κιλκίς.....	19.247	13.314	4.914	1.018	1				
Κιλκίς,το.....	17.744	12.202	4.599	942	1				
Αργυρούπολις,η.....	581	291	282	8	—				
Ζαχαράτον,το.....	98	74	4	20	—				
Κολχίς,η.....	130	121	7	2	—				
Μεταλλικόν,το.....	377	350	10	17	—				
Ξηρόβρυση,η.....	167	148	3	16	—				
Σεβαστόν,το.....	150	128	9	13	—				
Δ.Δ.Βαππιστού.....	485	466	9	10	—				
Βαππιστής,ο.....	442	426	6	10	—				
Κυριακαίικα,τα.....	43	40	3	—	—				
Δ.Δ.Καστανεών.....	594	580	2	12	—				
Καστανεία,αι.....	594	580	2	12	—				
Δ.Δ.Κρηστώνης.....	1.144	1.008	76	60	—				
Κρηστώνη,η.....	1.144	1.008	76	60	—				
Δ.Δ.Λειψυδρίου.....	476	464	10	2	—				
Λειψυδριον,το.....	75	75	—	—	—				
Ακροποταμιά,η.....	207	199	6	2	—				
Άνω Ποταμιά,η.....	93	91	2	—	—				
Κάτω Ποταμιά,η.....	101	99	2	—	—				
Δ.Δ.Μεγάλης Βρύσης.....	502	471	14	17	—				
Μεγάλη Βρύση,η.....	502	471	14	17	—				
Δ.Δ.Μελανθίου.....	230	223	4	3	—				
Μελάνθιον,το.....	230	223	4	3	—				
Δ.Δ.Μεσιανού.....	843	817	13	13	—				
Μεσιανόν,το.....	185	182	2	1	—				
Δαφνοχώριον,το.....	63	62	1	—	—				
Λεβεντοχώριον,το.....	261	253	4	4	—				
Παλαιόν Γυναικόκαστρον,το.....	334	320	6	8	—				
Δ.Δ.Σταυροχωρίου.....	471	408	10	53	—				
Σταυροχώριον,το.....	471	408	10	53	—				
Δ.Δ.Χωρυγίου.....	882	800	33	49	—				
Χωρύγιον,το.....	882	800	33	49	—				
ΔΗΜΟΣ ΑΞΙΟΥΠΟΛΗΣ.....	6.320	5.498	512	310	—	8.353	5.498	2.827	28
Δ.Δ.Αξιουπόλεως.....	3.242	2.626	378	238	—				
Αξιούπολη,η.....	3.078	2.476	366	236	—				
Πηγή,η.....	164	150	12	2	—				
Δ.Δ.Γοργόπη.....	948	861	38	49	—				
Γοργόπη,η.....	948	861	38	49	—				
Δ.Δ.Ειδομένης.....	385	355	30	—	—				
Ειδομένη,η.....	214	185	29	—	—				
Δογάνης,ο.....	43	42	1	—	—				
Χαμηλόν,το.....	128	128	—	—	—				
Δ.Δ.Πλαγιών.....	257	246	11	—	—				
Πλάγια,τα.....	257	246	11	—	—				
Δ.Δ.Ρυζιών.....	1.070	1.030	19	21	—				
Ρύζια,τα.....	595	573	11	11	—				
Βαλοτόπιον,το.....	315	299	6	10	—				
Καμποχώριον,το.....	160	158	2	—	—				
Δ.Δ.Σκρα.....	263	252	11	—	—				
Σκρα,το.....	200	191	9	—	—				
Κούπα,η.....	63	61	2	—	—				
Δ.Δ.Φανού.....	155	128	25	2	—				
Φανός,ο.....	155	128	25	2	—				
ΔΗΜΟΣ ΓΑΛΛΙΚΟΥ.....	7.095	6.129	687	279	—	8.655	6.129	2.479	47
Δ.Δ.Καμπάνη.....	1.452	1.394	22	36	—				
Καμπάνης,ο.....	1.399	1.341	22	36	—				
Μύλος,ο.....	53	53	—	—	—				
Δ.Δ.Γαλλικού.....	1.155	1.008	100	47	—				
Γαλλικός,ο.....	1.155	1.008	100	47	—				
Δ.Δ.Μανδρών.....	597	517	47	33	—				
Μάνδραι,αι.....	597	517	47	33	—				
Δ.Δ.Νέας Σάντας.....	1.896	1.356	477	63	—				
Νέα Σάντα,η.....	1.538	1.053	438	47	—				
Παντελεήμων,ο.....	358	303	39	16	—				
Δ.Δ.Πεδινού.....	1.129	1.040	27	62	—				
Πεδινόν,το.....	1.084	1.000	23	61	—				
Πέρινθος,η.....	45	40	4	1	—				
Δ.Δ.Χρυσόπετρας.....	866	814	14	38	—				
Χρυσόπετρα,η.....	140	127	—	13	—				
Λαοδικηνόν,το.....	247	238	—	9	—				
Περιστέριον,το.....	146	135	8	3	—				
Πυργιώτις,ο.....	213	207	3	3	—				




**Πίνακας 1. Μόνιμος πληθυσμός καταμεμημένος σε ομοδημότες, ετεροδημότες και αλλοδαπούς.  
Νόμιμος πληθυσμός καταμεμημένος σε διαμεμόντες στο δήμο ή την κοινότητα που είναι δημότες, σε άλλους δήμους και κοινότητες  
και διαμεμόντες στο εξωτερικό**

**γ) Δήμοι και κοινότητες, δημοτικά και κοινοτικά διαμεμρίσματα, οικισμοί**

*Απογραφή πληθυσμού της 18ης Μαρτίου 2001*

( συνέχεια )

Δήμοι/κοινότητες Δημοτικά/κοινοτικά διαμεμρίσματα Οικισμοί	Μόνιμος πληθυσμός					Νόμιμος πληθυσμός			
	Σύνολο	Ομοδημότες	Ετεροδημότες	Αλλοδαποί	Χωρίς υπηκοότητα - Αδιευκρίνιστη υπηκοότητα	Σύνολο	Διαμεμόντες στο δήμο ή την κοινότητα που είναι δημότες	Διαμεμόντες σε άλλους δήμους ή κοινότητες	Διαμεμόντες στο εξωτερικό
Φανάριον,το.....	120	107	3	10	—				
ΔΗΜΟΣ ΓΟΥΜΕΝΙΣΣΑΣ.....	6.677	6.110	444	123	—	8.426	6.110	2.273	43
Δ.Δ.Γουμένισσας (Γουμένισσης).....	4.030	3.523	399	108	—				
Γουμένισσα,η.....	4.030	3.523	399	108	—				
Δ.Δ.Γρίβας.....	782	771	7	4	—				
Γρίβα,η.....	782	771	7	4	—				
Δ.Δ.Κάρπη.....	372	368	4	—	—				
Κάρπη,η.....	372	368	4	—	—				
Δ.Δ.Καστανερής.....	232	228	2	2	—				
Καστανερή,η.....	232	228	2	2	—				
Δ.Δ.Πενταλόφου.....	313	302	8	3	—				
Πεντάλοφον,το.....	190	183	4	3	—				
Ομαλόν,το.....	123	119	4	—	—				
Δ.Δ.Στάη (της πρώην κοινότητας Γοργόπης 572102).....	411	397	14	—	—				
Στάης,ο.....	411	397	14	—	—				
Δ.Δ.Φιλυρίας.....	537	521	10	6	—				
Φιλυριά,η.....	263	254	5	4	—				
Γερακών,ο.....	274	267	5	2	—				
ΔΗΜΟΣ ΔΟΪΡΑΝΗΣ.....	2.000	1.691	243	66	—	2.947	1.691	1.233	23
Δ.Δ.Δροσάτου.....	1.259	995	202	62	—				
Δοϊράνη,η.....	164	136	24	4	—				
Δροσάτον,το.....	986	755	173	58	—				
Κορυφή,η.....	109	104	5	—	—				
Δ.Δ.Ακρίτας.....	232	213	18	1	—				
Ακρίτας,ο.....	232	213	18	1	—				
Δ.Δ.Αμαράντων.....	509	483	23	3	—				
Αμάραντα,τα.....	354	337	14	3	—				
Άγιος Χαράλαμπος,ο.....	155	146	9	—	—				
ΔΗΜΟΣ ΕΥΡΩΠΟΥ.....	5.971	5.609	118	244	—	6.863	5.609	1.245	9
Δ.Δ.Ευρωπού.....	2.398	2.228	36	134	—				
Ευρωπός,ο.....	2.398	2.228	36	134	—				
Δ.Δ.Αγίου Πέτρου.....	1.768	1.680	37	51	—				
Άγιος Πέτρος,ο.....	1.768	1.680	37	51	—				
Δ.Δ.Μεσιάς.....	318	292	12	14	—				
Μεσιά,η.....	318	292	12	14	—				
Δ.Δ.Πολυπέτρου.....	557	536	8	13	—				
Πολύπετρον,το.....	557	536	8	13	—				
Δ.Δ.Τούμπας.....	930	873	25	32	—				
Τούμπα,η.....	930	873	25	32	—				
ΔΗΜΟΣ ΚΡΟΥΣΣΩΝ.....	6.319	5.863	205	251	—	11.121	5.863	5.181	77
Δ.Δ.Τερπύλλου.....	929	870	28	31	—				
Τέρπυλλος,η.....	635	601	20	14	—				
Διπόταμος,ο.....	159	137	6	16	—				
Μεταξοχώριον,το.....	135	132	2	1	—				
Δ.Δ.Αγίου Μάρκου.....	235	213	12	10	—				
Άγιος Μάρκος,ο.....	82	79	3	—	—				
Άγιος Αντώνιος,ο.....	153	134	9	10	—				
Δ.Δ.Αναβρυτού.....	188	155	11	22	—				
Αναβρυτόν,το.....	151	134	2	15	—				
Πλαγιοχώριον,το.....	37	21	9	7	—				
Δ.Δ.Αντιγονείας.....	313	278	8	27	—				
Αντιγονεία,η.....	103	89	1	13	—				
Γάβρα,η.....	76	60	4	12	—				
Μονολίθιον,το.....	51	48	3	—	—				
Μυλοχώριον,το.....	83	81	—	2	—				
Δ.Δ.Βάθης.....	406	386	8	12	—				
Βάθη,η.....	406	386	8	12	—				
Δ.Δ.Γερακαρίου.....	359	341	16	2	—				
Γερακάριον,το.....	246	232	12	2	—				
Παλατιανόν,το.....	113	109	4	—	—				
Δ.Δ.Ελληνικού.....	128	123	—	5	—				
Ελληνικόν,το.....	128	123	—	5	—				
Δ.Δ.Επταλόφου.....	524	492	9	23	—				
Επτάλοφος,ο.....	524	492	9	23	—				
Δ.Δ.Ευκαρπίας.....	551	503	18	30	—				
Ευκαρπία,η.....	551	503	18	30	—				
Δ.Δ.Θεοδοσίων.....	181	171	6	4	—				
Θεοδόσια,τα.....	181	171	6	4	—				
Δ.Δ.Ισώματος.....	386	371	4	11	—				
Ίσωμα,το.....	295	289	1	5	—				
Ριζανά,τα.....	91	82	3	6	—				
Δ.Δ.Κάτω Θεοδωρακίου.....	196	187	9	—	—				
Κάτω Θεοδωράκιον,το.....	144	138	6	—	—				
Άνω Θεοδωράκιον,το.....	52	49	3	—	—				
Δ.Δ.Κεντρικού.....	362	313	20	29	—				
Κεντρικόν,το.....	283	245	10	28	—				




**Πίνακας 1. Μόνιμος πληθυσμός καταμεμημένος σε ομοδημότες, ετεροδημότες και αλλοδαπούς.  
Νόμιμος πληθυσμός καταμεμημένος σε διαμεμότες στο δήμο ή την κοινότητα που είναι δημότες, σε άλλους δήμους και κοινότητες  
και διαμεμότες στο εξωτερικό**

**γ) Δήμοι και κοινότητες, δημοτικά και κοινοτικά διαμεμίσματα, οικισμοί**

*Απογραφή πληθυσμού της 18ης Μαρτίου 2001*

(συνέχεια)

Δήμοι/κοινότητες Δημοτικά/κοινοτικά διαμεμίσματα Οικισμοί	Μόνιμος πληθυσμός					Νόμιμος πληθυσμός			
	Σύνολο	Ομοδημότες	Ετεροδημότες	Αλλοδαποί	Χωρίς υπηκοότητα - Αδιευκρίνιστη υπηκοότητα	Σύνολο	Διαμεμότες στο δήμο ή την κοινότητα που είναι δημότες	Διαμεμότες σε άλλους δήμους ή κοινότητες	Διαμεμότες στο εξωτερικό
Μαυροπταγιά,η.....	71	60	10	1	—				
Πετράδες,οι.....	8	8	—	—	—				
Δ.Δ.Κοιλαδίου.....	360	330	6	24	—				
Κοιλάδιον,το.....	141	131	—	10	—				
Καλολίβαδον,το.....	17	16	1	—	—				
Χειμαδίον,το.....	202	183	5	14	—				
Δ.Δ.Κοκκινιάς.....	192	167	22	3	—				
Κοκκινιά,η.....	109	88	18	3	—				
Μελισσουργειον,το.....	83	79	4	—	—				
Δ.Δ.Κορωνούδας.....	322	309	8	5	—				
Κορωνούδα,η.....	322	309	8	5	—				
Δ.Δ.Ποντοκερασέας.....	207	192	12	3	—				
Ποντοκερασέα,η.....	140	130	9	1	—				
Παρόχθιον,το.....	67	62	3	2	—				
Δ.Δ.Τριποτάμου.....	77	72	1	4	—				
Διβούνιον,το.....	63	61	1	1	—				
Τριπόταμος,ο.....	14	11	—	3	—				
Δ.Δ.Φύσκας.....	403	390	7	6	—				
Φύσκα,η.....	278	268	7	3	—				
Κατασκηνώσεις,αι.....	—	—	—	—	—				
Σπυργίτης,ο.....	125	122	—	3	—				
ΔΗΜΟΣ ΜΟΥΡΙΩΝ.....	3.206	3.058	74	74	—	4.889	3.058	1.812	19
Δ.Δ.Σταθμού Μουριών.....	1.385	1.308	34	43	—				
Σταθμός Μουριών,ο.....	1.231	1.155	33	43	—				
Αλεξάνδρα,η.....	154	153	1	—	—				
Δ.Δ.Αγίας Παρασκευής.....	227	217	9	1	—				
Αγία Παρασκευή,η.....	227	217	9	1	—				
Δ.Δ.Μουριών.....	834	783	26	25	—				
Μουριαί,αι.....	755	707	25	23	—				
Καβαλλάρης,ο.....	79	76	1	2	—				
Δ.Δ.Μυριοφύτου.....	760	750	5	5	—				
Μυριόφυτον,το.....	619	611	4	4	—				
Καλλιρρόη,η.....	46	44	1	1	—				
Νέον Μυριόφυτον,το.....	95	95	—	—	—				
ΔΗΜΟΣ ΠΙΚΡΟΛΙΜΝΗΣ.....	7.019	6.577	221	221	—	9.940	6.577	3.281	82
Δ.Δ.Μικροκάμπου.....	1.095	1.021	13	61	—				
Μικρόκαμπος,ο.....	1.095	1.021	13	61	—				
Δ.Δ.Ανθοφύτου.....	345	313	26	6	—				
Ανθόφυτον,το.....	345	313	26	6	—				
Δ.Δ.Μαυρονερίου.....	1.106	1.050	39	17	—				
Μαυρονέριον,το.....	651	616	24	11	—				
Άνω Απόστολοι,οι.....	348	328	15	5	—				
Μέσοι Απόστολοι,οι.....	107	106	—	1	—				
Δ.Δ.Νέου Αγιονερίου (Αγιονερίου).....	1.622	1.556	35	31	—				
Νέον Αγιονέριον,το.....	1.622	1.556	35	31	—				
Δ.Δ.Νέου Γυναϊκοκάστρου.....	1.383	1.324	34	25	—				
Νέον Γυναϊκοκάστρον,το.....	685	656	17	12	—				
Βακούφιον,το.....	68	63	1	4	—				
Κάτω Απόστολοι,οι.....	558	538	13	7	—				
Κοκάρτζα,η.....	72	67	3	2	—				
Δ.Δ.Ξυλοκερατέας.....	602	541	45	16	—				
Ξυλοκερατέα,η.....	425	380	33	12	—				
Μπακαίκα,τα.....	45	44	1	—	—				
Πικρολίμνη,η.....	132	117	11	4	—				
Δ.Δ.Παλαιού Αγιονερίου.....	866	772	29	65	—				
Παλαιόν Αγιονέριον,το.....	866	772	29	65	—				
ΔΗΜΟΣ ΠΟΛΥΚΑΣΤΡΟΥ.....	12.299	10.200	1.600	499	—	14.160	10.200	3.899	61
Δ.Δ.Πολυκάστρου.....	6.497	4.830	1.407	260	—				
Πολύκαστρον,το.....	6.485	4.818	1.407	260	—				
Κουλιναίκα,τα.....	—	—	—	—	—				
Λατομείον,το.....	12	12	—	—	—				
Δ.Δ.Αξιχωριού.....	429	413	5	11	—				
Αξιχωριον,το.....	406	392	5	9	—				
Νέον Σιράκιον,το.....	23	21	—	2	—				
Δ.Δ.Άσπρου.....	886	853	4	29	—				
Άσπρος,ο.....	886	853	4	29	—				
Δ.Δ.Βαφιοχωριού.....	992	967	17	8	—				
Βαφιοχωριον,το.....	753	733	12	8	—				
Βαλοούδιον,το.....	66	64	2	—	—				
Κοτύλη,η.....	40	39	1	—	—				
Ξηρόλακκος,ο.....	70	69	1	—	—				
Χερσόστινον,το.....	63	62	1	—	—				
Δ.Δ.Ειρηνικού (της πρώην κοινότητας Ακρίτα 571103).....	130	105	24	1	—				
Ειρηνικόν,το.....	130	105	24	1	—				
Δ.Δ.Ευζώνων.....	1.138	967	80	91	—				
Ευζώνοι,οι.....	482	385	45	52	—				
Μεταμόρφωσις,η.....	260	213	29	18	—				



**Πίνακας 1. Μόνιμος πληθυσμός καταμεμημένος σε ομοδημότες, ετεροδημότες και αλλοδαπούς.  
Νόμιμος πληθυσμός καταμεμημένος σε διαμενόντες στο δήμο ή την κοινότητα που είναι δημότες, σε άλλους δήμους και κοινότητες  
και διαμενόντες στο εξωτερικό**

**γ) Δήμοι και κοινότητες, δημοτικά και κοινοτικά διαμερίσματα, οικισμοί**

*Απογραφή πληθυσμού της 18ης Μαρτίου 2001*

( συνέχεια )

Δήμοι/κοινότητες Δημοτικά/κοινοτικά διαμερίσματα Οικισμοί	Μόνιμος πληθυσμός					Νόμιμος πληθυσμός			
	Σύνολο	Ομοδημότες	Ετεροδημότες	Αλλοδαποί	Χωρίς υπηκοότητα - Αδιευκρίνηστη υπηκοότητα	Σύνολο	Διαμενόντες στο δήμο ή την κοινότητα που είναι δημότες	Διαμενόντες σε άλλους δήμους ή κοινότητες	Διαμενόντες στο εξωτερικό
Πλατανιά,η.....	389	365	3	21	—				
Τσολιάδες,οι.....	7	4	3	—	—				
Δ.Δ.Κορώνας (της πρώην κοινότητας Ακρίτα 571103).....	64	49	—	15	—				
Κορώνια,η.....	64	49	—	15	—				
Δ.Δ.Λιμνοτόπου.....	364	341	9	14	—				
Λιμνοτόπος,ο.....	105	101	—	4	—				
Νέα Καβάλα,η.....	131	124	4	3	—				
Σταριά,η.....	125	113	5	7	—				
Χρυσόκαμπος,ο.....	3	3	—	—	—				
Δ.Δ.Μικρού Δάσους.....	443	408	10	25	—				
Μικρόν Δάσος,το.....	443	408	10	25	—				
Δ.Δ.Πευκοδάσους.....	589	561	13	15	—				
Πευκοδάσος,το.....	589	561	13	15	—				
Δ.Δ.Ποντοηρακλείας.....	767	706	31	30	—				
Ποντοηρακλεία,η.....	759	701	31	27	—				
Κάστρον,το.....	8	5	—	3	—				
<b>ΔΗΜΟΣ ΧΕΡΣΟΥ.....</b>	<b>4.237</b>	<b>4.069</b>	<b>93</b>	<b>75</b>	<b>—</b>	<b>6.006</b>	<b>4.069</b>	<b>1.874</b>	<b>63</b>
Δ.Δ.Χέρσου.....	1.605	1.541	38	26	—				
Χέρσο,το.....	1.118	1.069	27	22	—				
Ελευθεροχώριον,το.....	248	247	—	1	—				
Ηλιόφωτον,το.....	71	65	6	—	—				
Καλίνδρια,η.....	168	160	5	3	—				
Δ.Δ.Ηλιόλουστο (της πρώην κοινότητας Καστανένων 571123).....	456	420	13	23	—				
Ηλιόλουστο,το.....	456	420	13	23	—				
Δ.Δ.Μεγάλης Στέρνας.....	588	566	16	6	—				
Μεγάλη Στέρνα,η.....	468	460	8	—	—				
Μιχαλίτσι,το.....	37	37	—	—	—				
Σουλτογιανναίικα,τα.....	83	69	8	6	—				
Δ.Δ.Πλαγιάς.....	1.588	1.542	26	20	—				
Πλαγιά,η.....	775	757	6	12	—				
Αγία Κυριακή,η.....	187	187	—	—	—				
Κορομηλέα,η.....	626	598	20	8	—				
<b>ΚΟΙΝΟΤΗΤΑ ΛΙΒΑΔΙΩΝ.....</b>	<b>407</b>	<b>393</b>	<b>10</b>	<b>4</b>	<b>—</b>	<b>567</b>	<b>393</b>	<b>173</b>	<b>1</b>
Κ.Δ.Λιβαδιών.....	407	393	10	4	—				
Λιβάδια,τα.....	407	393	10	4	—				
<b>6.8 ΝΟΜΟΣ ΚΟΖΑΝΗΣ</b>									
<b>ΔΗΜΟΣ ΚΟΖΑΝΗΣ.....</b>	<b>49.812</b>	<b>34.532</b>	<b>14.060</b>	<b>1.218</b>	<b>2</b>	<b>40.970</b>	<b>34.532</b>	<b>6.335</b>	<b>103</b>
Δ.Δ.Κοζάνης.....	38.591	24.524	13.070	995	2				
Κοζάνη,η.....	37.893	24.175	12.725	991	2				
Αγία Κυριακή,η.....	63	43	17	3	—				
Γηροκομείον,το.....	96	43	53	—	—				
Ιερά Μονή Αναλήψεως,η.....	211	210	—	1	—				
Σπινάρης,ο.....	328	53	275	—	—				
Δ.Δ.Αλωνακίων.....	365	334	11	20	—				
Αλωνάκια,τα.....	365	334	11	20	—				
Δ.Δ.Ανθοτόπου.....	216	203	—	13	—				
Ανθότοπος,ο.....	161	152	—	9	—				
Κηπάριον,το.....	55	51	—	4	—				
Δ.Δ.Αργίλου.....	284	255	27	2	—				
Αργίλος,ο.....	284	255	27	2	—				
Δ.Δ.Βατερού.....	725	679	21	25	—				
Βατερόν,το.....	725	679	21	25	—				
Δ.Δ.Εξοχής.....	101	96	5	—	—				
Εξοχή,η.....	101	96	5	—	—				
Δ.Δ.Καλαμιάς.....	262	243	4	15	—				
Καλαμιά,η.....	262	243	4	15	—				
Δ.Δ.Καρυδίτσας.....	959	935	21	3	—				
Καρυδίτσα,η.....	959	935	21	3	—				
Δ.Δ.Κοίλων.....	1.490	1.162	273	55	—				
Κοίλα,τα.....	1.482	1.154	273	55	—				
Μελίσσια,τα.....	8	8	—	—	—				
Δ.Δ.Λευκόβρυσης.....	1.078	917	150	11	—				
Λευκόβρυση,η.....	1.078	917	150	11	—				
Δ.Δ.Λευκοπηγής.....	1.234	1.180	50	4	—				
Λευκοπηγή,η.....	1.234	1.180	50	4	—				
Δ.Δ.Λυγερής.....	151	143	—	8	—				
Λυγερή,η.....	151	143	—	8	—				
Δ.Δ.Μεταμορφώσεως.....	444	435	5	4	—				
Μεταμόρφωσης,η.....	444	435	5	4	—				
Δ.Δ.Νέας Νικόπολης.....	215	155	58	2	—				
Νέα Νικόπολις,η.....	215	155	58	2	—				
Δ.Δ.Ξηρολίμνης.....	403	384	6	13	—				
Ξηρολίμνη,η.....	403	384	6	13	—				
Δ.Δ.Οινόης.....	137	123	3	11	—				
Οινόη,η.....	137	123	3	11	—				



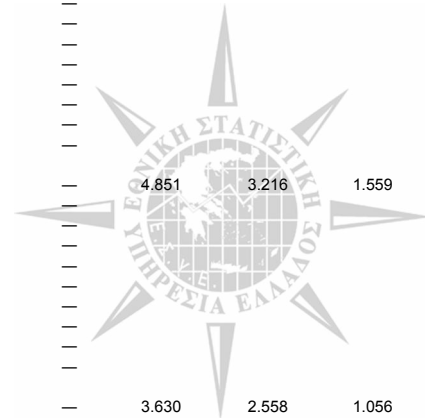
**Πίνακας 1. Μόνιμος πληθυσμός καταμεμημένος σε ομοδημότες, ετεροδημότες και αλλοδαπούς.  
Νόμιμος πληθυσμός καταμεμημένος σε διαμείνοντες στο δήμο ή την κοινότητα που είναι δημότες, σε άλλους δήμους και κοινότητες  
και διαμείνοντες στο εξωτερικό**

**γ) Δήμοι και κοινότητες, δημοτικά και κοινοτικά διαμερίσματα, οικισμοί**

*Απογραφή πληθυσμού της 18ης Μαρτίου 2001*

( συνέχεια )

Δήμοι/κοινότητες Δημοτικά/κοινοτικά διαμερίσματα Οικισμοί	Μόνιμος πληθυσμός					Νόμιμος πληθυσμός			
	Σύνολο	Ομοδημότες	Ετεροδημότες	Αλλοδαποί	Χωρίς υπηκοότητα - Αδιευκρίνηστη υπηκοότητα	Σύνολο	Διαμείνοντες στο δήμο ή την κοινότητα που είναι δημότες	Διαμείνοντες σε άλλους δήμους ή κοινότητες	Διαμείνοντες στο εξωτερικό
Δ.Δ.Πετρανών.....	743	686	45	12	—				
Πετρανά,τα.....	725	681	36	8	—				
Αεροδρόμιον,το.....	8	1	7	—	—				
Σχολές ΟΑΕΔ,οι.....	—	—	—	—	—				
Τσέλικας,ο.....	10	4	2	4	—				
Δ.Δ.Πρωτοχωρίου.....	617	524	83	10	—				
Πρωτοχώριον,το.....	617	524	83	10	—				
Δ.Δ.Πτελέας.....	172	147	25	—	—				
Πτελέα,η.....	172	147	25	—	—				
Δ.Δ.Σκήτης.....	372	367	—	5	—				
Σκήτη,η.....	352	347	—	5	—				
Κοκκινάρας,ο.....	20	20	—	—	—				
Δ.Δ.Χαραυγής.....	1.253	1.040	203	10	—				
Χαραυγή,η (Δ.Δ.Χαραυγής).....	26	25	1	—	—				
Νέα Χαραυγή,η.....	1.227	1.015	202	10	—				
<b>ΔΗΜΟΣ ΑΓΙΑΣ ΠΑΡΑΣΚΕΥΗΣ.....</b>	<b>1.595</b>	<b>1.540</b>	<b>33</b>	<b>22</b>	<b>—</b>	<b>3.084</b>	<b>1.540</b>	<b>1.474</b>	<b>70</b>
Δ.Δ.Αγίου Χριστοφόρου.....	638	615	15	8	—				
Άγιος Χριστόφορος,ο.....	638	615	15	8	—				
Δ.Δ.Ερμακιάς.....	353	348	4	1	—				
Ερμακιά,η.....	353	348	4	1	—				
Δ.Δ.Καρυχωρίου.....	514	490	13	11	—				
Καρυχώριον,το.....	514	490	13	11	—				
Δ.Δ.Σπηλιάς.....	90	87	1	2	—				
Σπηλιά,η.....	90	87	1	2	—				
<b>ΔΗΜΟΣ ΑΙΑΝΗΣ.....</b>	<b>3.746</b>	<b>3.599</b>	<b>101</b>	<b>46</b>	<b>—</b>	<b>5.068</b>	<b>3.599</b>	<b>1.451</b>	<b>18</b>
Δ.Δ.Αιανής.....	2.091	2.025	46	20	—				
Αιανή,η.....	2.091	2.025	46	20	—				
Δ.Δ.Αγίας Παρασκευής.....	676	646	22	8	—				
Αγία Παρασκευή,η.....	676	646	22	8	—				
Δ.Δ.Κερασέα.....	174	166	8	—	—				
Κερασέα,η.....	174	166	8	—	—				
Δ.Δ.Κτένιον (της πρώην κοινότητας Κερασέας 583124).....	101	99	1	1	—				
Κτένιον,το.....	101	99	1	1	—				
Δ.Δ.Ροδιανής.....	342	320	19	3	—				
Ροδιανή,η.....	342	320	19	3	—				
Δ.Δ.Ρυμνίου.....	198	194	3	1	—				
Ρύμνιον,το.....	198	194	3	1	—				
Δ.Δ.Χρωμίου.....	164	149	2	13	—				
Χρώμιον,το.....	164	149	2	13	—				
<b>ΔΗΜΟΣ ΑΣΚΙΟΥ.....</b>	<b>4.530</b>	<b>4.323</b>	<b>117</b>	<b>90</b>	<b>—</b>	<b>6.315</b>	<b>4.323</b>	<b>1.970</b>	<b>22</b>
Δ.Δ.Καλονερίου.....	560	534	9	17	—				
Καλονέριον,το.....	560	534	9	17	—				
Δ.Δ.Γαλατινής.....	2.011	1.978	13	20	—				
Γαλατινή,η.....	2.011	1.978	13	20	—				
Δ.Δ.Ερατύρας.....	1.150	1.092	26	32	—				
Εράτυρα,η.....	1.150	1.092	26	32	—				
Δ.Δ.Ναμάτων.....	157	100	56	1	—				
Νάματα,τα.....	157	100	56	1	—				
Δ.Δ.Πελεκάνου.....	404	386	5	13	—				
Πελεκάνος,ο.....	404	386	5	13	—				
Δ.Δ.Σισανίου.....	248	233	8	7	—				
Σισάνιον,το.....	248	233	8	7	—				
<b>ΔΗΜΟΣ ΒΕΛΒΕΝΤΟΥ.....</b>	<b>3.549</b>	<b>3.401</b>	<b>47</b>	<b>101</b>	<b>—</b>	<b>4.546</b>	<b>3.401</b>	<b>1.132</b>	<b>13</b>
Δ.Δ.Βελβεντού.....	3.512	3.371	40	101	—				
Βελβεντός,ο.....	3.453	3.312	40	101	—				
Παλαιογρότσανον,το.....	59	59	—	—	—				
Δ.Δ.Αγίας Κυριακής.....	5	5	—	—	—				
Αγία Κυριακή,η.....	5	5	—	—	—				
Δ.Δ.Καταφυγίου.....	16	13	3	—	—				
Καταφύγιον,το.....	16	13	3	—	—				
Δ.Δ.Πολυφύτου.....	16	12	4	—	—				
Πολύφυτον,το.....	16	12	4	—	—				
<b>ΔΗΜΟΣ ΒΕΡΜΙΟΥ.....</b>	<b>3.303</b>	<b>3.216</b>	<b>44</b>	<b>43</b>	<b>—</b>	<b>4.851</b>	<b>3.216</b>	<b>1.559</b>	<b>76</b>
Δ.Δ.Κομνηνών.....	1.122	1.113	7	2	—				
Κομνηνά,τα.....	1.108	1.099	7	2	—				
Παρχάρι,το.....	14	14	—	—	—				
Δ.Δ.Ανατολικού.....	889	847	22	20	—				
Ανατολικόν,το.....	889	847	22	20	—				
Δ.Δ.Μεσοβούνου.....	488	484	1	3	—				
Μεσόβουνον,το.....	488	484	1	3	—				
Δ.Δ.Πύργων.....	804	772	14	18	—				
Πύργοι,οι.....	804	772	14	18	—				
<b>ΔΗΜΟΣ ΔΗΜΗΤΡΙΟΥ ΥΨΗΛΑΝΤΗ.....</b>	<b>2.861</b>	<b>2.558</b>	<b>231</b>	<b>72</b>	<b>—</b>	<b>3.630</b>	<b>2.558</b>	<b>1.056</b>	<b>16</b>
Δ.Δ.Μαυροδενδρίου.....	1.171	1.014	132	25	—				





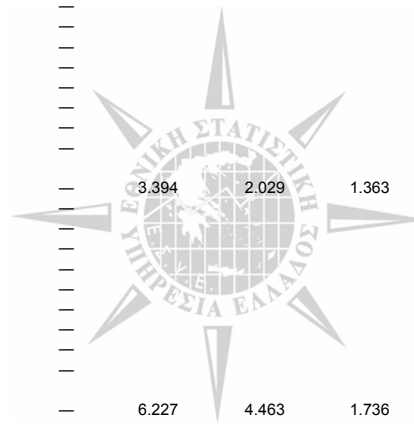
**Πίνακας 1. Μόνιμος πληθυσμός κατανεμημένος σε ομοδημότες, ετεροδημότες και αλλοδαπούς.  
Νόμιμος πληθυσμός κατανεμημένος σε διαμένοντες στο δήμο ή την κοινότητα που είναι δημότες, σε άλλους δήμους και κοινότητες  
και διαμένοντες στο εξωτερικό**

**γ) Δήμοι και κοινότητες, δημοτικά και κοινοτικά διαμερίσματα, οικισμοί**

*Απογραφή πληθυσμού της 18ης Μαρτίου 2001*

(συνέχεια)

Δήμοι/κοινότητες Δημοτικά/κοινοτικά διαμερίσματα Οικισμοί	Μόνιμος πληθυσμός					Νόμιμος πληθυσμός			
	Σύνολο	Ομοδημότες	Ετεροδημότες	Αλλοδαποί	Χωρίς υπηκοότητα - Αδιευκρίνηστη υπηκοότητα	Σύνολο	Διαμένοντες στο δήμο ή την κοινότητα που είναι δημότες	Διαμένοντες σε άλλους δήμους ή κοινότητες	Διαμένοντες στο εξωτερικό
Μαυροδένδριον,το.....	1.171	1.014	132	25	—				
Δ.Δ.Λιβερών.....	110	91	18	1	—				
Λιβερά,τα.....	110	91	18	1	—				
Δ.Δ.Ποντοκώμης.....	1.266	1.149	73	44	—				
Ποντοκώμη,η.....	1.266	1.149	73	44	—				
Δ.Δ.Σιδερά.....	314	304	8	2	—				
Σιδεράς,ο.....	314	304	8	2	—				
<b>ΔΗΜΟΣ ΕΛΙΜΕΙΑΣ.....</b>	<b>6.320</b>	<b>5.962</b>	<b>268</b>	<b>90</b>	<b>—</b>	<b>8.050</b>	<b>5.962</b>	<b>2.075</b>	<b>13</b>
Δ.Δ.Κρόκου.....	2.969	2.702	200	67	—				
Κρόκος,ο.....	2.969	2.702	200	67	—				
Δ.Δ.Αμυγδαλέας.....	118	114	3	1	—				
Σταυρωτή,η.....	61	61	—	—	—				
Αμυγδαλέα,η.....	20	19	—	1	—				
Ανατολή,η.....	37	34	3	—	—				
Δ.Δ.'Ανω Κώμης.....	1.529	1.477	37	15	—				
'Ανω Κώμη,η.....	1.529	1.477	37	15	—				
Δ.Δ.Καισάρειας.....	829	812	15	2	—				
Καισάρεια,η.....	679	667	10	2	—				
Κήπος,ο.....	150	145	5	—	—				
Δ.Δ.Κάτω Κώμης.....	323	318	5	—	—				
Κάτω Κώμη,η.....	323	318	5	—	—				
Δ.Δ.Κοντοβουνίου.....	178	174	1	3	—				
Κοντοβούνιον,το.....	71	68	—	3	—				
Πύργος,ο.....	107	106	1	—	—				
Δ.Δ.Μηλέα (της πρώην κοινότητας Κερασέας 583124).....	223	215	6	2	—				
Μηλέα,η.....	223	215	6	2	—				
Δ.Δ.Σπάρτου.....	151	150	1	—	—				
Σπάρτον,το.....	151	150	1	—	—				
<b>ΔΗΜΟΣ ΕΛΛΗΣΠΟΝΤΟΥ.....</b>	<b>7.481</b>	<b>7.000</b>	<b>255</b>	<b>226</b>	<b>—</b>	<b>10.735</b>	<b>7.000</b>	<b>3.536</b>	<b>199</b>
Δ.Δ.Κοιλιάδος.....	853	806	19	28	—				
Κοιλιάς,η.....	404	374	12	18	—				
Θυμαριά,η.....	336	321	6	9	—				
Κρεμαστή,η.....	113	111	1	1	—				
Δ.Δ.Αγίου Δημητρίου.....	989	941	17	31	—				
'Αγιος Δημήτριος,ο.....	987	939	17	31	—				
'Αγιο Πνεύμα,το.....	2	2	—	—	—				
Δ.Δ.Αγίου Χαραλάμπους.....	189	185	2	2	—				
'Αγιος Χαραλάμπος,ο.....	189	185	2	2	—				
Δ.Δ.Ακρινής.....	1.079	1.030	3	46	—				
Ακρινή,η.....	1.052	1.021	3	28	—				
Προφήτης Ηλίας,ο.....	27	9	—	18	—				
Δ.Δ.Αυγής.....	22	21	1	—	—				
Αυγή,η.....	22	21	1	—	—				
Δ.Δ.Βοσκοχωρίου.....	150	144	1	5	—				
Βοσκοχώριον,το.....	150	144	1	5	—				
Δ.Δ.Δρεπάνου.....	1.308	1.142	138	28	—				
Δρέπανον,το.....	1.283	1.117	138	28	—				
Γαλάνιον,το.....	25	25	—	—	—				
Δ.Δ.Καπνοχωρίου.....	409	376	16	17	—				
Καπνοχώριον,το.....	345	324	6	15	—				
Ανατολικόν,το.....	56	48	6	2	—				
Σκάφη,η.....	8	4	4	—	—				
Δ.Δ.Κλείτου.....	1.251	1.187	28	36	—				
Κλείτος,ο.....	1.251	1.187	28	36	—				
Δ.Δ.Πολυμύλου.....	557	525	12	20	—				
Πολύμυλος,ο.....	522	493	11	18	—				
Αγία Παρασκευή,η.....	—	—	—	—	—				
'Αγιοι Θεόδωροι,οι.....	22	19	1	2	—				
Ζωοδόχος Πηγή,η.....	6	6	—	—	—				
Λεβέντης,ο.....	7	7	—	—	—				
Δ.Δ.Ρυακίου.....	255	240	10	5	—				
Ρυάκιον,το.....	255	240	10	5	—				
Δ.Δ.Τετραλόφου.....	419	403	8	8	—				
Τετράλοφον,το.....	419	403	8	8	—				
<b>ΔΗΜΟΣ ΚΑΜΒΟΥΝΙΩΝ.....</b>	<b>2.076</b>	<b>2.029</b>	<b>30</b>	<b>17</b>	<b>—</b>	<b>3.394</b>	<b>2.029</b>	<b>1.363</b>	<b>2</b>
Δ.Δ.Τρανοβάλου.....	984	963	18	3	—				
Τρανοβάλτον,το.....	776	755	18	3	—				
Λαζαράδες,οι.....	137	137	—	—	—				
Φρούριον,το.....	71	71	—	—	—				
Δ.Δ.Ελάτης.....	554	544	3	7	—				
Ελάτη,η.....	554	544	3	7	—				
Δ.Δ.Μικροβάλου.....	538	522	9	7	—				
Μικρόβαλτον,το.....	536	522	7	7	—				
Μονή Στανού,η.....	2	—	2	—	—				
<b>ΔΗΜΟΣ ΜΟΥΡΙΚΙΟΥ.....</b>	<b>4.744</b>	<b>4.463</b>	<b>202</b>	<b>79</b>	<b>—</b>	<b>6.227</b>	<b>4.463</b>	<b>1.736</b>	<b>28</b>
Δ.Δ.Εμπορίου.....	1.012	961	38	13	—				



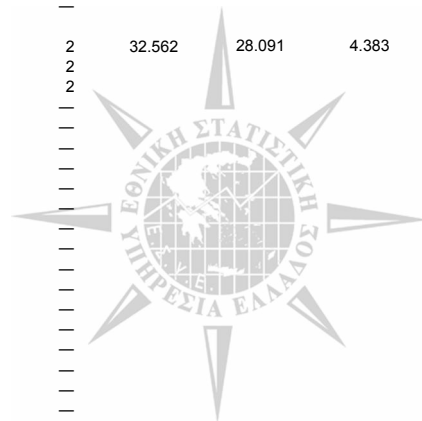
**Πίνακας 1. Μόνιμος πληθυσμός κατανεμημένος σε ομοδημότες, ετεροδημότες και αλλοδαπούς.  
Νόμιμος πληθυσμός κατανεμημένος σε διαμένοντες στο δήμο ή την κοινότητα που είναι δημότες, σε άλλους δήμους και κοινότητες  
και διαμένοντες στο εξωτερικό**

**γ) Δήμοι και κοινότητες, δημοτικά και κοινοτικά διαμερίσματα, οικισμοί**

*Απογραφή πληθυσμού της 18ης Μαρτίου 2001*

(συνέχεια)

Δήμοι/κοινότητες Δημοτικά/κοινοτικά διαμερίσματα Οικισμοί	Μόνιμος πληθυσμός					Νόμιμος πληθυσμός			
	Σύνολο	Ομοδημότες	Ετεροδημότες	Αλλοδαποί	Χωρίς υπηκοότητα - Αδιευκρίνηστη υπηκοότητα	Σύνολο	Διαμένοντες στο δήμο ή την κοινότητα που είναι δημότες	Διαμένοντες σε άλλους δήμους ή κοινότητες	Διαμένοντες στο εξωτερικό
Εμπόριον,το.....	1.012	961	38	13	—				
Δ.Δ.Αναρράχης.....	1.113	1.047	42	24	—				
Αναρράχη,η.....	1.113	1.047	42	24	—				
Δ.Δ.Αρδάσσης.....	1.111	1.013	80	18	—				
Άρδασσα,η.....	938	863	61	14	—				
Κρυόβρυση,η.....	173	150	19	4	—				
Δ.Δ.Μηλοχωρίου.....	724	673	34	17	—				
Μηλοχώριον,το.....	724	673	34	17	—				
Δ.Δ.Φούφα.....	784	769	8	7	—				
Φούφας,ο.....	784	769	8	7	—				
<b>ΔΗΜΟΣ ΝΕΑΠΟΛΗΣ.....</b>	<b>4.745</b>	<b>4.197</b>	<b>340</b>	<b>208</b>	<b>—</b>	<b>6.780</b>	<b>4.197</b>	<b>2.572</b>	<b>11</b>
Δ.Δ.Νεάπολης.....	2.393	1.943	277	173	—				
Νεάπολη,η.....	2.340	1.890	277	173	—				
Μελιδόνιον,το.....	53	53	—	—	—				
Δ.Δ.Αηδοχωρίου.....	80	79	1	—	—				
Αηδοχωρίον,το.....	50	49	1	—	—				
Καλιστράτιον,το.....	30	30	—	—	—				
Δ.Δ.Αλιάκμονος.....	262	251	2	9	—				
Αλιάκμων,ο.....	262	251	2	9	—				
Δ.Δ.Αζιάκαστρου.....	140	137	—	3	—				
Αζιάκαστρον,το.....	46	46	—	—	—				
Κλήμα,το.....	94	91	—	3	—				
Δ.Δ.Ασπρούλας.....	160	147	12	1	—				
Ασπρούλα,η.....	101	92	9	—	—				
Κρουονέριον,το.....	59	55	3	1	—				
Δ.Δ.Βελανιδιάς.....	116	110	5	1	—				
Βελανιδιά,η.....	76	70	5	1	—				
Στέρνα,η.....	40	40	—	—	—				
Δ.Δ.Δρυοβούνου.....	332	313	14	5	—				
Δρυόβουον,το.....	332	313	14	5	—				
Δ.Δ.Λευκοθέας.....	41	36	1	4	—				
Λευκοθέα,η.....	41	36	1	4	—				
Δ.Δ.Μεσολόγγου.....	63	59	4	—	—				
Μεσολόγγος,ο.....	63	59	4	—	—				
Δ.Δ.Μολόχας.....	177	172	5	—	—				
Μολόχα,η.....	177	172	5	—	—				
Δ.Δ.Πεπονιάς.....	136	133	1	2	—				
Πεπονιά,η.....	136	133	1	2	—				
Δ.Δ.Περιστεράς.....	39	39	—	—	—				
Περιστερά,η.....	39	39	—	—	—				
Δ.Δ.Πλατανιάς.....	119	109	5	5	—				
Πλατανιά,η.....	119	109	5	5	—				
Δ.Δ.Πολυλάκκου.....	54	54	—	—	—				
Πολύλακκον,το.....	54	54	—	—	—				
Δ.Δ.Πυλωρίου.....	82	78	2	2	—				
Πυλώριον,το.....	82	78	2	2	—				
Δ.Δ.Σημάντρου.....	43	42	—	1	—				
Σημαντρον,το.....	43	42	—	1	—				
Δ.Δ.Σκαλοχωρίου.....	120	111	7	2	—				
Σκαλοχώριον,το.....	120	111	7	2	—				
Δ.Δ.Τραπεζιτσής.....	198	196	2	—	—				
Τραπεζιτσα,η.....	161	159	2	—	—				
Παναρέτη,η.....	37	37	—	—	—				
Δ.Δ.Χειμερινού.....	70	70	—	—	—				
Χειμερινόν,το.....	70	70	—	—	—				
Δ.Δ.Χορηγού.....	120	118	2	—	—				
Χορηγός,ο.....	119	118	1	—	—				
Παναγία,η.....	1	—	1	—	—				
<b>ΔΗΜΟΣ ΠΤΟΛΕΜΑΙΔΑΣ.....</b>	<b>36.393</b>	<b>28.091</b>	<b>7.512</b>	<b>788</b>	<b>2</b>	<b>32.562</b>	<b>28.091</b>	<b>4.383</b>	<b>88</b>
Δ.Δ.Πτολεμαΐδος.....	30.017	22.165	7.114	736	2				
Πτολεμαΐς,η.....	29.974	22.143	7.098	731	2				
Γενικό Νοσοκομείο Μποδοσάκειο,το.....	37	19	16	2	—				
Ξενοδοχείο Παντελίδης,το.....	2	—	—	2	—				
Ξενοδοχείο Πτολεμαΐδος,το.....	4	3	—	1	—				
Δ.Δ.Ασβεστοπέτρας.....	742	728	6	8	—				
Ασβεστόπετρα,η.....	742	728	6	8	—				
Δ.Δ.Γαλατείας.....	527	509	10	8	—				
Γαλάτεια,η.....	527	509	10	8	—				
Δ.Δ.Δροσερού.....	306	295	7	4	—				
Δροσερόν,το.....	306	295	7	4	—				
Δ.Δ.Καρδίας.....	—	—	—	—	—				
Καρδία,η.....	—	—	—	—	—				
Δ.Δ.Κομάνου.....	504	495	8	1	—				
Κόμανος,ο.....	504	495	8	1	—				
Δ.Δ.Μαυροπηγής.....	601	591	9	1	—				
Μαυροπηγή,η.....	601	591	9	1	—				
Δ.Δ.Ολυμπίδος.....	683	671	11	1	—				
Ολυμπιάς,η.....	683	671	11	1	—				




**Πίνακας 1. Μόνιμος πληθυσμός καταμεμημένος σε ομοδημότες, ετεροδημότες και αλλοδαπούς.  
Νόμιμος πληθυσμός καταμεμημένος σε διαμεμόντες στο δήμο ή την κοινότητα που είναι δημότες, σε άλλους δήμους και κοινότητες  
και διαμεμόντες στο εξωτερικό**

**γ) Δήμοι και κοινότητες, δημοτικά και κοινοτικά διαμεμίσματα, οικισμοί**

*Απογραφή πληθυσμού της 18ης Μαρτίου 2001*

( συνέχεια )

Δήμοι/κοινότητες Δημοτικά/κοινοτικά διαμεμίσματα Οικισμοί	Μόνιμος πληθυσμός					Νόμιμος πληθυσμός			
	Σύνολο	Ομοδημότες	Ετεροδημότες	Αλλοδαποί	Χωρίς υπηκοότητα - Αδιευκρίνηση υπηκοότητα	Σύνολο	Διαμεμόντες στο δήμο ή την κοινότητα που είναι δημότες	Διαμεμόντες σε άλλους δήμους ή κοινότητες	Διαμεμόντες στο εξωτερικό
Δ.Δ.Πενταβρύσου.....	292	231	51	10	—				
Πεντάβρυσος,η.....	292	231	51	10	—				
Δ.Δ.Περδικκα.....	1.858	1.803	43	12	—				
Περδικκας,ο.....	1.858	1.803	43	12	—				
Δ.Δ.Προαστίου.....	855	595	253	7	—				
Προάστιον,το.....	532	479	48	5	—				
Παλιά Αμπέλια,τα.....	323	116	205	2	—				
Δ.Δ.Πτελεώνος.....	8	8	—	—	—				
Πτελεών,ο.....	8	8	—	—	—				
<b>ΔΗΜΟΣ ΣΕΡΒΙΩΝ.....</b>	<b>9.512</b>	<b>8.987</b>	<b>282</b>	<b>243</b>	<b>—</b>	<b>13.344</b>	<b>8.987</b>	<b>4.228</b>	<b>129</b>
Δ.Δ.Σερβίων.....	4.555	4.230	181	144	—				
Σέρβια,τα.....	3.410	3.104	170	136	—				
Λάβα,η.....	2	2	—	—	—				
Νέα Λάβα,η.....	1.143	1.124	11	8	—				
Δ.Δ.Αυλών.....	349	343	6	—	—				
Αυλái,αι.....	349	343	6	—	—				
Δ.Δ.Βαθυλάκκου.....	625	574	27	24	—				
Βαθύλακκος,ο.....	625	574	27	24	—				
Δ.Δ.Γουλών.....	218	199	4	15	—				
Γούλαι,αι.....	218	199	4	15	—				
Δ.Δ.Ιμερών.....	245	236	8	1	—				
Ίμερα,τα.....	202	194	8	—	—				
Αύρα,η.....	43	42	—	1	—				
Δ.Δ.Καστανιάς.....	95	95	—	—	—				
Καστανιά,η.....	95	95	—	—	—				
Δ.Δ.Κρανιδίων.....	551	523	2	26	—				
Κρανίδια,τα.....	551	523	2	26	—				
Δ.Δ.Λευκάρων.....	210	202	5	3	—				
Λεύκαρα,τα.....	210	202	5	3	—				
Δ.Δ.Μεσιανής.....	300	290	1	9	—				
Μεσιανή,η.....	300	290	1	9	—				
Δ.Δ.Μεταξά.....	318	311	1	6	—				
Μεταξάς,ο.....	318	311	1	6	—				
Δ.Δ.Νεράιδας.....	117	112	3	2	—				
Νεράιδα,η.....	117	112	3	2	—				
Δ.Δ.Πλατανόρρεύματος.....	1.019	982	31	6	—				
Πλατανόρρευμα,το.....	1.019	982	31	6	—				
Δ.Δ.Πολυρράχου.....	335	324	5	6	—				
Πολύρραχον,το.....	150	142	5	3	—				
Προσήλιον,το.....	185	182	—	3	—				
Δ.Δ.Ροδίτου.....	253	250	3	—	—				
Ροδίτης,ο.....	220	218	2	—	—				
Κουβούκλια,τα.....	33	32	1	—	—				
Δ.Δ.Τριγωνικού.....	322	316	5	1	—				
Τριγωνικόν,το.....	322	316	5	1	—				
<b>ΔΗΜΟΣ ΣΙΑΤΙΣΤΑΣ.....</b>	<b>6.589</b>	<b>6.094</b>	<b>426</b>	<b>69</b>	<b>—</b>	<b>7.533</b>	<b>6.094</b>	<b>1.412</b>	<b>27</b>
Δ.Δ.Σιατίστης.....	5.694	5.253	376	65	—				
Σιάτιστα,η.....	5.694	5.253	376	65	—				
Δ.Δ.Μικροκάστρου.....	500	453	43	4	—				
Μικροκάστρον,το.....	478	450	26	2	—				
Μονή Κοιμήσεως Θεοτόκου Μικροκάστρου,η.....	22	3	17	2	—				
Δ.Δ.Παλαιοκάστρου.....	395	388	7	—	—				
Παλαιόκαστρον,το.....	315	310	5	—	—				
Δαφνερών,το.....	80	78	2	—	—				
<b>ΔΗΜΟΣ ΤΣΟΤΙΛΙΟΥ.....</b>	<b>3.780</b>	<b>3.496</b>	<b>123</b>	<b>161</b>	<b>—</b>	<b>6.792</b>	<b>3.496</b>	<b>3.176</b>	<b>120</b>
Δ.Δ.Τσοτίλιου.....	1.572	1.383	82	107	—				
Τσοτίλιον,το.....	1.572	1.383	82	107	—				
Ρόκαστρον,το.....	—	—	—	—	—				
Δ.Δ.Αγιάσματος.....	152	146	5	1	—				
Άγιος Θεόδωρος,ο.....	53	53	—	—	—				
Αγίασμα,το.....	25	22	3	—	—				
Αχλαδέα,η.....	37	34	2	1	—				
Κοιλάδιον,το.....	37	37	—	—	—				
Δ.Δ.Αγίων Αναργύρων.....	30	29	—	1	—				
Άγιοι Ανάργυροι,οι.....	30	29	—	1	—				
Δ.Δ.Ανθούσης.....	51	50	—	1	—				
Ανθούσα,η.....	48	47	—	1	—				
Τριάδα,η.....	3	3	—	—	—				
Δ.Δ.Ανθοχωρίου.....	140	129	3	8	—				
Ανθοχώριον,το.....	90	80	2	8	—				
Παρόχθιον,το.....	—	—	—	—	—				
Φυτώκιον,το.....	50	49	1	—	—				
Δ.Δ.Αυγερινού.....	260	249	3	8	—				
Αυγερινός,ο.....	260	249	3	8	—				
Δ.Δ.Βουχωρίνας.....	47	42	1	4	—				
Βουχωρίνα,η.....	47	42	1	4	—				
Δ.Δ.Βροντής.....	143	142	1	—	—				




**Πίνακας 1. Μόνιμος πληθυσμός καταμεμημένος σε ομοδημότες, ετεροδημότες και αλλοδαπούς.  
Νόμιμος πληθυσμός καταμεμημένος σε διαμενόντες στο δήμο ή την κοινότητα που είναι δημότες, σε άλλους δήμους και κοινότητες  
και διαμενόντες στο εξωτερικό**

**γ) Δήμοι και κοινότητες, δημοτικά και κοινοτικά διαμερίσματα, οικισμοί**

*Απογραφή πληθυσμού της 18ης Μαρτίου 2001*

( συνέχεια )

Δήμοι/κοινότητες Δημοτικά/κοινοτικά διαμερίσματα Οικισμοί	Μόνιμος πληθυσμός					Νόμιμος πληθυσμός			
	Σύνολο	Ομοδημότες	Ετεροδημότες	Αλλοδαποί	Χωρίς υπηκοότητα - Αδιευκρίνιστη υπηκοότητα	Σύνολο	Διαμενόντες στο δήμο ή την κοινότητα που είναι δημότες	Διαμενόντες σε άλλους δήμους ή κοινότητες	Διαμενόντες στο εξωτερικό
Βροντή,η.....	78	78	—	—	—				
Απιδέα,η.....	41	41	—	—	—				
Λευκάδιον,το.....	24	23	1	—	—				
Δ.Δ.Δαμασκηνιάς.....	228	215	7	6	—				
Δαμασκηνιά,η.....	228	215	7	6	—				
Δ.Δ.Δάφνης.....	30	30	—	—	—				
Δάφνη,η.....	30	30	—	—	—				
Δ.Δ.Διχειμάρρου.....	47	41	2	4	—				
Διχειμαρρον,το.....	47	41	2	4	—				
Δ.Δ.Δραγασιάς.....	85	84	1	—	—				
Δραγασιά,η.....	85	84	1	—	—				
Δ.Δ.Ζώνης.....	87	84	—	3	—				
Ζώνη,η.....	87	84	—	3	—				
Δ.Δ.Κλεισώρειας.....	73	72	—	1	—				
Κλεισώρεια,η.....	73	72	—	1	—				
Δ.Δ.Κορυφής.....	88	85	1	2	—				
Κορυφή,η.....	88	85	1	2	—				
Δ.Δ.Κριμηνίου.....	29	28	1	—	—				
Κριμήνιον,το.....	29	28	1	—	—				
Δ.Δ.Λικνάδων.....	48	47	—	1	—				
Λικνάδες,αι.....	32	31	—	1	—				
Λεύκη,η.....	16	16	—	—	—				
Δ.Δ.Λούβρης.....	30	30	—	—	—				
Λούβρη,η.....	30	30	—	—	—				
Δ.Δ.Λουκομίου.....	78	77	1	—	—				
Λουκόμιον,το.....	78	77	1	—	—				
Δ.Δ.Μόρφης.....	48	43	2	3	—				
Μόρφη,η.....	48	43	2	3	—				
Δ.Δ.Ομαλής.....	145	140	2	3	—				
Ομαλή,η.....	91	89	2	—	—				
Γλυκοκερασέα,η.....	54	51	—	3	—				
Δ.Δ.Πλακιάς.....	9	9	—	—	—				
Πλακιά,η.....	9	9	—	—	—				
Δ.Δ.Πολυκαστανίου.....	140	138	1	1	—				
Πολυκάστανον,το.....	140	138	1	1	—				
Δ.Δ.Ροδοχωρίου.....	62	56	5	1	—				
Ροδοχώριον,το.....	62	56	5	1	—				
Δ.Δ.Σταυροδρομίου.....	75	66	4	5	—				
Σταυροδρόμιον,το.....	75	66	4	5	—				
Δ.Δ.Χρυσουαγής.....	83	81	1	1	—				
Χρυσουαγή,η.....	83	81	1	1	—				
<b>ΚΟΙΝΟΤΗΤΑ ΒΛΑΣΤΗΣ.....</b>	<b>520</b>	<b>498</b>	<b>7</b>	<b>15</b>	<b>—</b>	<b>1.337</b>	<b>498</b>	<b>838</b>	<b>1</b>
Κ.Δ.Βλάστης.....	520	498	7	15	—				
Βλάστη,η.....	520	498	7	15	—				
<b>ΚΟΙΝΟΤΗΤΑ ΛΙΒΑΔΕΡΟΥ.....</b>	<b>1.597</b>	<b>1.568</b>	<b>17</b>	<b>12</b>	<b>—</b>	<b>2.025</b>	<b>1.568</b>	<b>440</b>	<b>17</b>
Κ.Δ.Λιβαδερού.....	1.597	1.568	17	12	—				
Λιβαδερόν,το.....	1.597	1.568	17	12	—				
<b>ΚΟΙΝΟΤΗΤΑ ΠΕΝΤΑΛΟΦΟΥ.....</b>	<b>786</b>	<b>668</b>	<b>28</b>	<b>90</b>	<b>—</b>	<b>1.320</b>	<b>668</b>	<b>646</b>	<b>6</b>
Κ.Δ.Πενταλόφου.....	564	465	20	79	—				
Πεντάλοφος,ο.....	564	465	20	79	—				
Κ.Δ.Αγία Σωτήρας.....	29	28	—	1	—				
Αγία Σωτήρα,η.....	29	28	—	1	—				
Κ.Δ.Βυθού.....	162	154	2	6	—				
Βυθός,ο.....	162	154	2	6	—				
Κ.Δ.Διλόφου.....	31	21	6	4	—				
Δίλοφον,το.....	31	21	6	4	—				
<b>6.9 ΝΟΜΟΣ ΠΕΛΛΗΣ</b>									
<b>ΔΗΜΟΣ ΕΔΕΣΣΑΣ.....</b>	<b>25.729</b>	<b>21.459</b>	<b>3.494</b>	<b>776</b>	<b>—</b>	<b>25.189</b>	<b>21.459</b>	<b>3.666</b>	<b>64</b>
Δ.Δ.Εδέσσης.....	19.066	15.072	3.303	691	—				
Έδεσσα,η.....	18.493	14.531	3.276	686	—				
Εκκλησιοχώριον,το.....	415	391	22	2	—				
Καισαριανά,τα.....	111	103	5	3	—				
Προάστιον,το.....	47	47	—	—	—				
Δ.Δ.Άγρα.....	851	825	8	18	—				
Άγρας,ο.....	851	825	8	18	—				
Δ.Δ.Βρυτών.....	505	497	6	2	—				
Βρυτά,τα.....	505	497	6	2	—				
Δ.Δ.Καρυδιάς.....	835	832	2	1	—				
Καρυδιά,η.....	424	421	2	1	—				
Κερασέαι,αι.....	411	411	—	—	—				
Δ.Δ.Μεσημερίου.....	957	850	97	10	—				
Μεσημέριον,το.....	957	850	97	10	—				
Δ.Δ.Νησίου.....	405	399	1	5	—				
Νησίον,το.....	405	399	1	5	—				
Δ.Δ.Πλατάνης.....	458	441	11	6	—				



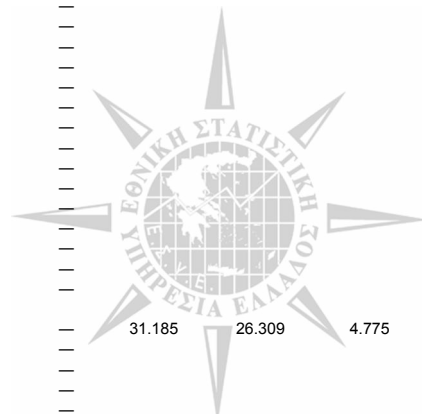
**Πίνακας 1. Μόνιμος πληθυσμός καταμεμημένος σε ομοδημότες, ετεροδημότες και αλλοδαπούς.  
Νόμιμος πληθυσμός καταμεμημένος σε διαμόνοντες στο δήμο ή την κοινότητα που είναι δημότες, σε άλλους δήμους και κοινότητες  
και διαμόνοντες στο εξωτερικό**

**γ) Δήμοι και κοινότητες, δημοτικά και κοινοτικά διαμερίσματα, οικισμοί**

*Απογραφή πληθυσμού της 18ης Μαρτίου 2001*

( συνέχεια )

Δήμοι/κοινότητες Δημοτικά/κοινοτικά διαμερίσματα Οικισμοί	Μόνιμος πληθυσμός					Νόμιμος πληθυσμός			
	Σύνολο	Ομοδημότες	Ετεροδημότες	Αλλοδαποί	Χωρίς υπηκοότητα - Αδιευκρίνηση υπηκοότητα	Σύνολο	Διαμόνοντες στο δήμο ή την κοινότητα που είναι δημότες	Διαμόνοντες σε άλλους δήμους ή κοινότητες	Διαμόνοντες στο εξωτερικό
Πλατάνη,η.....	458	441	11	6	—				
Δ.Δ.Ριζαρίου.....	1.122	1.058	43	21	—				
Ριζάριον,το.....	1.122	1.058	43	21	—				
Δ.Δ.Σωτήρας.....	589	569	13	7	—				
Σωτήρα,η.....	224	223	1	—	—				
Λύκοι,οι.....	64	63	—	1	—				
Μαργαρίτα,η.....	208	200	7	1	—				
Παλαιά Σωτήρα,η.....	3	2	1	—	—				
Σαμάριον,το.....	90	81	4	5	—				
Δ.Δ.Φλαμουριάς.....	941	916	10	15	—				
Φλαμουριά,η.....	642	621	9	12	—				
Αγία Φωτεινή,η.....	299	295	1	3	—				
<b>ΔΗΜΟΣ ΑΡΙΔΑΙΑΣ.....</b>	<b>19.970</b>	<b>18.771</b>	<b>748</b>	<b>451</b>	<b>—</b>	<b>23.204</b>	<b>18.771</b>	<b>4.383</b>	<b>50</b>
Δ.Δ.Αριδαίας.....	6.170	5.346	594	230	—				
Αριδαία,η.....	5.725	4.905	590	230	—				
Υδραία,η.....	445	441	4	—	—				
Δ.Δ.Αλώρου.....	446	431	6	9	—				
Άλωρος,η.....	446	431	6	9	—				
Δ.Δ.Αψάλου.....	1.134	1.073	23	38	—				
Άψαλος,η.....	1.134	1.073	23	38	—				
Δ.Δ.Βορεινού.....	1.313	1.271	8	34	—				
Βορεινό,το.....	849	817	7	25	—				
Νεοχώριον,το.....	464	454	1	9	—				
Δ.Δ.Γαρέφειου.....	729	724	3	2	—				
Γαρέφειον,το (τ.Άνω Γαρέφειον,το).....	729	724	3	2	—				
Δ.Δ.Δωροθέας.....	644	619	17	8	—				
Δωροθέα,η.....	605	585	13	7	—				
Αγάθη,η.....	39	34	4	1	—				
Δ.Δ.Λουτρακίου.....	1.139	1.120	10	9	—				
Λουτράκιον,το.....	1.137	1.118	10	9	—				
Λουτρά Λουτρακίου,τα (τ.Λουτρά Αριδαίας,τα).....	2	2	—	—	—				
Δ.Δ.Λυκοστόμου.....	385	370	9	6	—				
Λυκοστόμον,το.....	385	370	9	6	—				
Δ.Δ.Μεγαπλάτανου.....	454	431	6	17	—				
Μεγαπλάτανος,ο.....	302	288	1	13	—				
Μοναστηράκιον,το.....	152	143	5	4	—				
Δ.Δ.Ξιφιανής.....	844	824	14	6	—				
Ξιφιανή,η.....	844	824	14	6	—				
Δ.Δ.Όρμης.....	650	645	1	4	—				
Όρμα,η.....	650	645	1	4	—				
Δ.Δ.Πιπεριών.....	578	531	19	28	—				
Πιπεριαί,αι.....	578	531	19	28	—				
Δ.Δ.Πολυκαρπίου.....	1.042	1.010	15	17	—				
Πολυκάρπιον,το.....	1.042	1.010	15	17	—				
Δ.Δ.Προμάχων.....	1.796	1.785	—	11	—				
Πρόμαχοι,οι.....	1.796	1.785	—	11	—				
Δ.Δ.Σαρακηνών.....	454	442	7	5	—				
Σαρακηνοί,οι.....	357	345	7	5	—				
Κάτω Κορυφή,η.....	97	97	—	—	—				
Δ.Δ.Σωσάνδρας.....	1.203	1.188	2	13	—				
Σωσάνδρα,η.....	1.203	1.188	2	13	—				
Δ.Δ.Τσάκων.....	989	961	14	14	—				
Τσάκοι,οι.....	989	961	14	14	—				
<b>ΔΗΜΟΣ ΒΕΓΟΡΙΤΙΔΑΣ.....</b>	<b>3.839</b>	<b>3.659</b>	<b>65</b>	<b>115</b>	<b>—</b>	<b>5.678</b>	<b>3.659</b>	<b>1.998</b>	<b>21</b>
Δ.Δ.Αρνίσης.....	1.696	1.614	26	56	—				
Άρνιασα,η.....	1.519	1.441	23	55	—				
Άγιος Δημήτριος,ο.....	22	19	3	—	—				
Δροσιά,η.....	50	50	—	—	—				
Νέα Ξανθόγεια,τα.....	102	101	—	1	—				
Ξανθόγεια,τα.....	3	3	—	—	—				
Δ.Δ.Αγίου Αθανασίου.....	466	440	19	7	—				
Άγιος Αθανάσιος,ο.....	43	28	14	1	—				
Νέος Άγιος Αθανάσιος,ο.....	423	412	5	6	—				
Δ.Δ.Γραμματικού.....	305	300	4	1	—				
Κάτω Γραμματικόν,το.....	225	221	4	—	—				
Άνω Γραμματικόν,το.....	80	79	—	1	—				
Δ.Δ.Παναγίτσας.....	1.023	968	10	45	—				
Παναγίτσα,η.....	678	641	7	30	—				
Ζέρβη,η.....	345	327	3	15	—				
Δ.Δ.Περαίας.....	349	337	6	6	—				
Περαία,η.....	349	337	6	6	—				
<b>ΔΗΜΟΣ ΓΙΑΝΝΙΤΣΩΝ.....</b>	<b>31.782</b>	<b>26.309</b>	<b>4.296</b>	<b>1.177</b>	<b>—</b>	<b>31.185</b>	<b>26.309</b>	<b>4.775</b>	<b>101</b>
Δ.Δ.Γιαννιτσών.....	29.690	24.307	4.226	1.157	—				
Γιαννιτσά,τα.....	26.677	21.456	4.126	1.095	—				
Αρχοντικόν,το.....	223	210	3	10	—				
Ασβεσταρείον,το.....	16	2	14	—	—				
Δαμιανόν,το.....	371	363	1	7	—				




**Πίνακας 1. Μόνιμος πληθυσμός καταμεμημένος σε ομοδημότες, ετεροδημότες και αλλοδαπούς.  
Νόμιμος πληθυσμός καταμεμημένος σε διαμεμόντες στο δήμο ή την κοινότητα που είναι δημότες, σε άλλους δήμους και κοινότητες  
και διαμεμόντες στο εξωτερικό**

**γ) Δήμοι και κοινότητες, δημοτικά και κοινοτικά διαμεμίσματα, οικισμοί**

*Απογραφή πληθυσμού της 18ης Μαρτίου 2001*

( συνέχεια )

Δήμοι/κοινότητες Δημοτικά/κοινοτικά διαμεμίσματα Οικισμοί	Μόνιμος πληθυσμός				Χωρίς υπηκοότητα - Αδιευκρίνηση υπηκοότητα	Νόμιμος πληθυσμός			
	Σύνολο	Ομοδημότες	Ετεροδημότες	Αλλοδαποί		Σύνολο	Διαμεμόντες στο δήμο ή την κοινότητα που είναι δημότες	Διαμεμόντες σε άλλους δήμους ή κοινότητες	Διαμεμόντες στο εξωτερικό
Ελευθεροχώριον,το.....	95	88	7	—	—				
Λεπτοκαρυά,η.....	207	206	1	—	—				
Μεσιανόν,το.....	334	319	7	8	—				
Παραλίμνη,η.....	805	767	28	10	—				
Πενταπλάτανον,το.....	962	896	39	27	—				
Δ.Δ.Αμπελειών.....	1.082	1.073	9	—	—				
Αμπελείαι,αι.....	1.082	1.073	9	—	—				
Δ.Δ.Μελισσίου.....	1.010	929	61	20	—				
Μελίσσιον,το.....	1.010	929	61	20	—				
<b>ΔΗΜΟΣ ΕΞΑΠΛΑΤΑΝΟΥ.....</b>	<b>8.852</b>	<b>8.468</b>	<b>171</b>	<b>213</b>	<b>—</b>	<b>12.113</b>	<b>8.468</b>	<b>3.601</b>	<b>44</b>
Δ.Δ.Εξαπλάτανου.....	1.726	1.621	37	68	—				
Εξαπλάτανος,ο.....	1.726	1.621	37	68	—				
Δ.Δ.Αρχαγγέλου.....	671	638	22	11	—				
Αρχάγγελος,ο.....	671	638	22	11	—				
Δ.Δ.Θεοδώρακειου.....	741	737	2	2	—				
Θεοδώρακειον,το.....	741	737	2	2	—				
Δ.Δ.Θηριοπέτρας.....	371	364	2	5	—				
Θηριόπετρα,η.....	371	364	2	5	—				
Δ.Δ.Ίδας.....	738	712	21	5	—				
Ίδα,η.....	738	712	21	5	—				
Δ.Δ.Κωνσταντίας.....	728	701	2	25	—				
Κωνσταντία,η.....	728	701	2	25	—				
Δ.Δ.Μηλέας.....	1.197	1.146	26	25	—				
Μηλέα,η.....	672	646	8	18	—				
Ριζοχώριον,το.....	525	500	18	7	—				
Δ.Δ.Νερομύλων.....	285	271	4	10	—				
Νερόμυλοι,αι.....	116	110	2	4	—				
Πρόδρομος,ο.....	169	161	2	6	—				
Δ.Δ.Νοτίας.....	429	417	2	10	—				
Νότια,η.....	369	359	1	9	—				
Αετοχώριον,το.....	60	58	1	1	—				
Δ.Δ.Περικλείας.....	474	443	19	12	—				
Περικλεία,η.....	384	354	19	11	—				
Λαγκαδιά,η.....	90	89	—	1	—				
Δ.Δ.Φιλωτείας.....	630	609	18	3	—				
Φιλώτεια,η.....	630	609	18	3	—				
Δ.Δ.Φούστανης.....	492	456	10	26	—				
Φούστανη,η.....	492	456	10	26	—				
Δ.Δ.Χρυσής.....	370	353	6	11	—				
Χρυσή,η.....	370	353	6	11	—				
<b>ΔΗΜΟΣ ΚΡΥΑΣ ΒΡΥΣΗΣ.....</b>	<b>10.780</b>	<b>9.056</b>	<b>246</b>	<b>1.478</b>	<b>—</b>	<b>10.921</b>	<b>9.056</b>	<b>1.804</b>	<b>61</b>
Δ.Δ.Κρύας Βρύσης.....	6.420	5.326	191	903	—				
Κρύα Βρύση,η.....	6.420	5.326	191	903	—				
Δ.Δ.Αγίου Λουκά.....	1.524	1.271	26	227	—				
Άγιος Λουκάς,ο.....	1.524	1.271	26	227	—				
Δ.Δ.Ακρολίμνης.....	1.335	1.114	9	212	—				
Ακρολίμνη,η.....	1.335	1.114	9	212	—				
Δ.Δ.Εσωβάτων.....	1.501	1.345	20	136	—				
Εσωβάτα,τα.....	951	823	16	112	—				
Σταυροδρόμιον,το.....	550	522	4	24	—				
<b>ΔΗΜΟΣ ΚΥΡΡΟΥ.....</b>	<b>7.509</b>	<b>6.952</b>	<b>157</b>	<b>400</b>	<b>—</b>	<b>9.073</b>	<b>6.952</b>	<b>2.110</b>	<b>11</b>
Δ.Δ.Μυλοτόπου.....	2.579	2.396	30	153	—				
Νέος Μυλοτόπος,ο.....	2.564	2.381	30	153	—				
Κρώμνη,η.....	15	15	—	—	—				
Δ.Δ.Αξού.....	1.492	1.378	33	81	—				
Αξός,η.....	1.434	1.329	31	74	—				
Ποντοχώριον,το.....	58	49	2	7	—				
Δ.Δ.Αραβησσού.....	1.451	1.312	53	86	—				
Αραβησσός,η.....	1.451	1.312	53	86	—				
Δ.Δ.Αχλαδοχωρίου.....	411	397	5	9	—				
Αχλαδοχώριον,το.....	411	397	5	9	—				
Δ.Δ.Λάκκας.....	407	357	21	29	—				
Λάκκα,η.....	407	357	21	29	—				
Δ.Δ.Παλαιού Μυλοτόπου.....	818	781	7	30	—				
Παλαιός Μυλοτόπος,ο.....	818	781	7	30	—				
Δ.Δ.Πλαγιαρίου.....	351	331	8	12	—				
Πλαγιάριον,το.....	351	331	8	12	—				
<b>ΔΗΜΟΣ ΜΕΓΑΛΟΥ ΑΛΕΞΑΝΔΡΟΥ.....</b>	<b>7.619</b>	<b>6.841</b>	<b>287</b>	<b>491</b>	<b>—</b>	<b>8.643</b>	<b>6.841</b>	<b>1.780</b>	<b>22</b>
Δ.Δ.Γαλατάδων.....	2.060	1.868	53	139	—				
Γαλατάδες,οι.....	2.060	1.868	53	139	—				
Δ.Δ.Άγιος Γεώργιος (της πρώην κοινότητας Δάφνης 592111).....	308	280	12	16	—				
Άγιος Γεώργιος,ο.....	308	280	12	16	—				
Δ.Δ.Δροσερού.....	499	474	10	15	—				
Δροσερόν,το.....	499	474	10	15	—				
Δ.Δ.Καρυώτισσης.....	1.976	1.802	111	63	—				




**Πίνακας 1. Μόνιμος πληθυσμός καταμεμημένος σε ομοδημότες, ετεροδημότες και αλλοδαπούς.  
Νόμιμος πληθυσμός καταμεμημένος σε διαμεμόντες στο δήμο ή την κοινότητα που είναι δημότες, σε άλλους δήμους και κοινότητες  
και διαμεμόντες στο εξωτερικό**

**γ) Δήμοι και κοινότητες, δημοτικά και κοινοτικά διαμεμίσματα, οικισμοί**

*Απογραφή πληθυσμού της 18ης Μαρτίου 2001*

( συνέχεια )

Δήμοι/κοινότητες Δημοτικά/κοινοτικά διαμεμίσματα Οικισμοί	Μόνιμος πληθυσμός					Νόμιμος πληθυσμός			
	Σύνολο	Ομοδημότες	Ετεροδημότες	Αλλοδαποί	Χωρίς υπηκοότητα - Αδιευκρίνηση υπηκοότητα	Σύνολο	Διαμεμόντες στο δήμο ή την κοινότητα που είναι δημότες	Διαμεμόντες σε άλλους δήμους ή κοινότητες	Διαμεμόντες στο εξωτερικό
Καρυώπιστα,η.....	1.976	1.802	111	63	—				
Δ.Δ.Λιπαρού.....	425	366	9	50	—				
Λιπαρόν,το.....	425	366	9	50	—				
Δ.Δ.Παλαϊφύτου.....	1.441	1.258	30	153	—				
Παλαϊφύταν,το.....	1.441	1.258	30	153	—				
Δ.Δ.Τριφυλλίου.....	910	793	62	55	—				
Τριφύλλιον,το.....	476	447	18	11	—				
Γυψοχώριον,το.....	434	346	44	44	—				
<b>ΔΗΜΟΣ ΜΕΝΗΙΔΟΣ.....</b>	<b>5.087</b>	<b>4.658</b>	<b>134</b>	<b>295</b>	<b>—</b>	<b>6.202</b>	<b>4.658</b>	<b>1.467</b>	<b>77</b>
Δ.Δ.Καλής.....	1.534	1.311	60	163	—				
Καλή,η.....	1.534	1.311	60	163	—				
Δ.Δ.Ανύδρου.....	458	410	5	43	—				
Ανύδρον,το.....	458	410	5	43	—				
Δ.Δ.Καλλιπόλεως.....	645	578	37	30	—				
Καλλιπολις,η.....	464	410	34	20	—				
Σανθάλιον,το.....	181	168	3	10	—				
Δ.Δ.Κρανέας.....	102	100	2	—	—				
Κρανέα,η.....	96	94	2	—	—				
Λιθαριά,η.....	6	6	—	—	—				
Δ.Δ.Μανδάλου.....	1.120	1.086	21	13	—				
Μάνδαλον,το.....	1.120	1.086	21	13	—				
Δ.Δ.Προφήτου Ηλιού.....	1.228	1.173	9	46	—				
Προφήτης Ηλίας,ο.....	1.228	1.173	9	46	—				
<b>ΔΗΜΟΣ ΠΕΛΛΑΣ.....</b>	<b>7.157</b>	<b>6.748</b>	<b>194</b>	<b>215</b>	<b>—</b>	<b>9.029</b>	<b>6.748</b>	<b>2.267</b>	<b>14</b>
Δ.Δ.Πέλλης.....	2.455	2.307	67	81	—				
Πέλλα,η.....	2.455	2.307	67	81	—				
Δ.Δ.Αγροσυκέας.....	331	305	10	16	—				
Αγροσυκέα,η.....	331	305	10	16	—				
Δ.Δ.Αθύρων.....	1.678	1.609	24	45	—				
Αθύρα,τα.....	1.678	1.609	24	45	—				
Δ.Δ.Δυτικού.....	454	398	17	39	—				
Δυτικόν,το.....	454	398	17	39	—				
Δ.Δ.Νέας Πέλλης.....	1.586	1.497	64	25	—				
Νέα Πέλλα,η.....	1.586	1.497	64	25	—				
Δ.Δ.Ραχώνας.....	653	632	12	9	—				
Ραχώνα,η.....	613	593	11	9	—				
Λιβαδίτσα,η.....	40	39	1	—	—				
<b>ΔΗΜΟΣ ΣΚΥΔΡΑΣ.....</b>	<b>15.633</b>	<b>13.779</b>	<b>1.075</b>	<b>779</b>	<b>—</b>	<b>16.666</b>	<b>13.779</b>	<b>2.818</b>	<b>69</b>
Δ.Δ.Σκύδρας.....	5.228	4.073	775	380	—				
Σκύδρα,η.....	5.228	4.073	775	380	—				
Δ.Δ.Αρσενίου.....	1.382	1.327	26	29	—				
Αρσένιον,το.....	1.382	1.327	26	29	—				
Δ.Δ.Ασπρου.....	788	745	14	29	—				
Ασπρον,το.....	788	745	14	29	—				
Δ.Δ.Δάφνης.....	646	609	15	22	—				
Δάφνη,η.....	646	609	15	22	—				
Δ.Δ.Καλυβίων.....	1.175	1.097	45	33	—				
Καλύβια,τα.....	1.175	1.097	45	33	—				
Δ.Δ.Λιποχωρίου.....	1.030	964	32	34	—				
Λιποχώριο,το (τ.Κάτω Λιποχώριον,το).....	1.030	964	32	34	—				
Δ.Δ.Μαυροβουνίου.....	999	941	34	24	—				
Μαυροβούνιον,το.....	999	941	34	24	—				
Δ.Δ.Νέας Ζωής.....	176	159	11	6	—				
Νέα Ζωή,η.....	176	159	11	6	—				
Δ.Δ.Πετραίας.....	1.642	1.546	45	51	—				
Πετραία,η.....	907	842	26	39	—				
Λουτροχώριον,το.....	445	427	12	6	—				
Πλεύρωμα,το.....	290	277	7	6	—				
Δ.Δ.Ρίζου.....	1.083	1.007	36	40	—				
Ριζόν,το.....	1.083	1.007	36	40	—				
Δ.Δ.Σεβαστιανών.....	1.484	1.311	42	131	—				
Σεβαστιανά,τα.....	1.484	1.311	42	131	—				
<b>6.10 ΝΟΜΟΣ ΠΙΕΡΙΑΣ.....</b>									
<b>ΔΗΜΟΣ ΚΑΤΕΡΙΝΗΣ.....</b>	<b>57.098</b>	<b>42.763</b>	<b>11.539</b>	<b>2.794</b>	<b>2</b>	<b>48.739</b>	<b>42.763</b>	<b>5.740</b>	<b>236</b>
Δ.Δ.Κατερίνης.....	53.418	39.687	11.118	2.611	2				
Κατερίνη,η.....	51.332	38.072	10.758	2.500	2				
Ανδρομάχη,η.....	969	720	241	8	—				
Νέα Χράνη,η.....	416	322	43	51	—				
Νέον Κεραμίδιον,το.....	422	380	24	18	—				
Ολυμπιακή Ακτή,η.....	279	193	52	34	—				
Δ.Δ.Ανω Αγίου Ιωάννου.....	477	433	27	17	—				
Ανω Άγιος Ιωάννης,ο.....	443	412	15	16	—				
Νέος Άνω Άγιος Ιωάννης,ο.....	34	21	12	1	—				
Δ.Δ.Γανοχώρας.....	653	595	32	26	—				
Γανόχωρα,η.....	653	595	32	26	—				



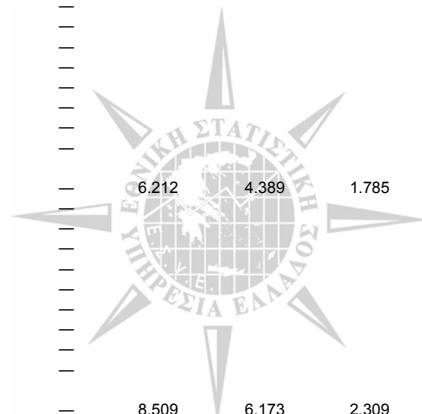
**Πίνακας 1. Μόνιμος πληθυσμός κατανεμημένος σε ομοδημότες, ετεροδημότες και αλλοδαπούς.  
Νόμιμος πληθυσμός κατανεμημένος σε διαμένοντες στο δήμο ή την κοινότητα που είναι δημότες, σε άλλους δήμους και κοινότητες  
και διαμένοντες στο εξωτερικό**

**γ) Δήμοι και κοινότητες, δημοτικά και κοινοτικά διαμερίσματα, οικισμοί**

*Απογραφή πληθυσμού της 18ης Μαρτίου 2001*

( συνέχεια )

Δήμοι/κοινότητες Δημοτικά/κοινοτικά διαμερίσματα Οικισμοί	Μόνιμος πληθυσμός					Νόμιμος πληθυσμός			
	Σύνολο	Ομοδημότες	Ετεροδημότες	Αλλοδαποί	Χωρίς υπηκοότητα - Αδιευκρίνηστη υπηκοότητα	Σύνολο	Διαμένοντες στο δήμο ή την κοινότητα που είναι δημότες	Διαμένοντες σε άλλους δήμους ή κοινότητες	Διαμένοντες στο εξωτερικό
Δ.Δ.Νεοκαισαρείας.....	371	353	6	12	—				
Νεοκαισαρεία,η.....	371	353	6	12	—				
Δ.Δ.Σβορώνου.....	2.179	1.695	356	128	—				
Σβορώνος,ο.....	1.942	1.508	329	105	—				
Αγία Βαρβάρα,η.....	70	62	4	4	—				
Προσήλιον,το.....	167	125	23	19	—				
<b>ΔΗΜΟΣ ΑΙΓΙΝΙΟΥ.....</b>	<b>5.007</b>	<b>4.584</b>	<b>274</b>	<b>149</b>	<b>—</b>	<b>6.249</b>	<b>4.584</b>	<b>1.638</b>	<b>27</b>
Δ.Δ.Αιγινίου.....	4.404	4.056	226	122	—				
Αιγίνιον,το.....	4.149	3.817	225	107	—				
Μεγάλη Γέφυρα,η.....	255	239	1	15	—				
Δ.Δ.Καταχή.....	603	528	48	27	—				
Καταχές,ο.....	603	528	48	27	—				
<b>ΔΗΜΟΣ ΑΝΑΤΟΛΙΚΟΥ ΟΛΥΜΠΟΥ.....</b>	<b>8.198</b>	<b>7.024</b>	<b>621</b>	<b>552</b>	<b>1</b>	<b>8.896</b>	<b>7.024</b>	<b>1.831</b>	<b>41</b>
Δ.Δ.Λεπτοκαρυάς.....	3.513	3.130	194	188	1				
Λεπτοκαρυά,η.....	3.513	3.130	194	188	1				
Δ.Δ.Παντελεήμονος.....	968	873	44	51	—				
Παντελεήμων,ο.....	21	12	2	7	—				
Νέος Παντελεήμων,ο.....	831	791	16	24	—				
Παραλία Παντελεήμονος,η.....	116	70	26	20	—				
Δ.Δ.Πλαταμώνος.....	1.996	1.461	275	260	—				
Πλαταμών,ο.....	1.996	1.461	275	260	—				
Δ.Δ.Πόρων.....	728	651	31	46	—				
Νέοι Πόροι,οι.....	678	611	29	38	—				
Άγιος Δημήτριος,ο.....	30	21	1	8	—				
Πόροι,οι.....	20	19	—	—	—				
Δ.Δ.Σκοτίνης.....	993	909	77	7	—				
Σκοτίνα,η.....	925	841	77	7	—				
Άνω Σκοτίνα, η.....	1	1	—	—	—				
Παραλία Σκοτίνης,η.....	67	67	—	—	—				
<b>ΔΗΜΟΣ ΔΙΟΥ.....</b>	<b>10.885</b>	<b>10.310</b>	<b>229</b>	<b>346</b>	<b>—</b>	<b>12.562</b>	<b>10.310</b>	<b>2.100</b>	<b>152</b>
Δ.Δ.Κονταριώτισσης.....	1.885	1.722	76	87	—				
Κονταριώτισσα,η.....	1.885	1.722	76	87	—				
Δ.Δ.Αγίου Σπυριδωνος.....	1.468	1.409	9	50	—				
Άγιος Σπυριδών,ο.....	1.468	1.409	9	50	—				
Δ.Δ.Βροντούς.....	2.010	1.971	13	26	—				
Βροντού,η.....	2.010	1.971	13	26	—				
Δ.Δ.Δίου.....	1.530	1.460	13	57	—				
Διον,το.....	1.314	1.265	10	39	—				
Πλατανάκια,τα.....	216	195	3	18	—				
Δ.Δ.Καρίτσης.....	2.202	2.166	17	19	—				
Καρίτσα,η.....	2.202	2.166	17	19	—				
Δ.Δ.Νέας Εφέσου.....	1.790	1.582	101	107	—				
Νέα Έφεσος,η.....	1.790	1.582	101	107	—				
<b>ΔΗΜΟΣ ΕΛΑΦΙΝΑΣ.....</b>	<b>5.039</b>	<b>4.821</b>	<b>137</b>	<b>81</b>	<b>—</b>	<b>7.149</b>	<b>4.821</b>	<b>2.271</b>	<b>57</b>
Δ.Δ.Παλαιού Κεραμιδίου.....	732	666	55	11	—				
Παλαιόν Κεραμιδίων,το.....	732	666	55	11	—				
Δ.Δ.Αρωνά.....	378	342	18	18	—				
Αρωνάς,ο.....	378	342	18	18	—				
Δ.Δ.Ελάφου.....	584	571	13	—	—				
Έλαφος,η.....	584	571	13	—	—				
Δ.Δ.Εξοχής.....	747	731	5	11	—				
Εξοχή,η.....	518	502	5	11	—				
Τόζον,το.....	229	229	—	—	—				
Δ.Δ.Καταλώνων.....	461	445	3	13	—				
Καταλώνια,τα.....	461	445	3	13	—				
Δ.Δ.Λαγορράχης.....	809	793	9	7	—				
Λαγορραχή,η.....	606	595	9	2	—				
Μελιάδιον,το.....	203	198	—	5	—				
Δ.Δ.Μοσχοποτάμου.....	730	714	14	2	—				
Μοσχοπόταμος,ο.....	730	714	14	2	—				
Δ.Δ.Τριλόφου.....	598	559	20	19	—				
Τρίλοφος,ο.....	598	559	20	19	—				
<b>ΔΗΜΟΣ ΚΟΛΙΝΔΡΟΥ.....</b>	<b>4.879</b>	<b>4.389</b>	<b>83</b>	<b>407</b>	<b>—</b>	<b>6.212</b>	<b>4.389</b>	<b>1.785</b>	<b>38</b>
Δ.Δ.Κολινδρού.....	3.627	3.176	62	389	—				
Κολινδρός,ο.....	3.382	2.956	52	374	—				
Παλιάμπελα,τα.....	245	220	10	15	—				
Δ.Δ.Καστανέας.....	402	389	8	5	—				
Καστανέα,η.....	402	389	8	5	—				
Δ.Δ.Λιβαδίου.....	273	261	9	3	—				
Λιβάδιον,το.....	273	261	9	3	—				
Δ.Δ.Ρυακίων.....	577	563	4	10	—				
Ρυακία,τα.....	577	563	4	10	—				
<b>ΔΗΜΟΣ ΚΟΡΙΝΟΥ.....</b>	<b>6.657</b>	<b>6.173</b>	<b>263</b>	<b>221</b>	<b>—</b>	<b>8.509</b>	<b>6.173</b>	<b>2.309</b>	<b>27</b>
Δ.Δ.Κορινού.....	4.141	3.861	111	169	—				






**Πίνακας 1. Μόνιμος πληθυσμός καταμεμημένος σε ομοδημότες, ετεροδημότες και αλλοδαπούς.  
Νόμιμος πληθυσμός καταμεμημένος σε διαμεμόντες στο δήμο ή την κοινότητα που είναι δημότες, σε άλλους δήμους και κοινότητες  
και διαμεμόντες στο εξωτερικό**

**γ) Δήμοι και κοινότητες, δημοτικά και κοινοτικά διαμεμρίσματα, οικισμοί**

*Απογραφή πληθυσμού της 18ης Μαρτίου 2001*

( συνέχεια )

Δήμοι/κοινότητες Δημοτικά/κοινοτικά διαμεμρίσματα Οικισμοί	Μόνιμος πληθυσμός					Νόμιμος πληθυσμός			
	Σύνολο	Ομοδημότες	Ετεροδημότες	Αλλοδαποί	Χωρίς υπηκοότητα - Αδιευκρίνιστη υπηκοότητα	Σύνολο	Διαμεμόντες στο δήμο ή την κοινότητα που είναι δημότες	Διαμεμόντες σε άλλους δήμους ή κοινότητες	Διαμεμόντες στο εξωτερικό
Κορινός,ο.....	4.098	3.822	108	168	—				
Παραλία Κορινού,η.....	43	39	3	1	—				
Δ.Δ.Κάτω Αγίου Ιωάννου.....	703	611	73	19	—				
Κάτω 'Αγιος Ιωάννης,ο.....	703	611	73	19	—				
Δ.Δ.Κούκκου.....	522	501	9	12	—				
Κούκκος,ο.....	522	501	9	12	—				
Δ.Δ.Νέας Τραπεζούντος.....	554	466	70	18	—				
Νέα Τραπεζούς,η.....	554	466	70	18	—				
Δ.Δ.Σεβαστής.....	737	734	—	3	—				
Σεβαστή,η.....	737	734	—	3	—				
<b>ΔΗΜΟΣ ΛΙΤΟΧΩΡΟΥ.....</b>	<b>6.789</b>	<b>5.242</b>	<b>1.080</b>	<b>467</b>	<b>—</b>	<b>6.960</b>	<b>5.242</b>	<b>1.698</b>	<b>20</b>
Δ.Δ.Λιτοχώρου.....	6.789	5.242	1.080	467	—				
Λιτόχωρον,το.....	6.529	5.114	1.001	414	—				
Καλύβια Βαρικού,τα.....	30	9	9	12	—				
Λιμήν Λιτοχώρου,ο.....	34	12	3	19	—				
Μονή Αγίου Διονυσίου,η.....	26	5	21	—	—				
Πλάκα,η.....	170	102	46	22	—				
<b>ΔΗΜΟΣ ΜΕΘΩΝΗΣ.....</b>	<b>3.537</b>	<b>2.796</b>	<b>284</b>	<b>457</b>	<b>—</b>	<b>4.013</b>	<b>2.796</b>	<b>1.197</b>	<b>20</b>
Δ.Δ.Μακρυγιάλου.....	1.766	1.341	112	313	—				
Μακρυγιάλος,ο.....	1.745	1.330	107	308	—				
Αρχαία Πύδνα,η.....	21	11	5	5	—				
Δ.Δ.Μεθώνης.....	851	646	119	86	—				
Μεθώνη,η.....	824	622	116	86	—				
Αγιάννης,ο.....	27	24	3	—	—				
Δ.Δ.Νέας Αγαθούπολεως.....	367	286	44	37	—				
Νέα Αγαθούπολις,η.....	367	286	44	37	—				
Δ.Δ.Παλαιού Ελευθεροχωρίου.....	553	523	9	21	—				
Παλαιόν Ελευθεροχώριον,το.....	553	523	9	21	—				
<b>ΔΗΜΟΣ ΠΑΡΑΛΙΑΣ.....</b>	<b>6.150</b>	<b>4.688</b>	<b>935</b>	<b>527</b>	<b>—</b>	<b>5.851</b>	<b>4.688</b>	<b>1.139</b>	<b>24</b>
Δ.Δ.Καλλιθέας.....	2.762	2.212	348	202	—				
Καλλιθέα,η.....	2.762	2.212	348	202	—				
Δ.Δ.Παραλίας.....	1.220	750	212	258	—				
Παραλία,η.....	1.220	750	212	258	—				
Δ.Δ.Περιστάσεως.....	2.168	1.726	375	67	—				
Περιστάσις,η.....	2.168	1.726	375	67	—				
<b>ΔΗΜΟΣ ΠΕΤΡΑΣ.....</b>	<b>5.896</b>	<b>5.534</b>	<b>313</b>	<b>49</b>	<b>—</b>	<b>7.481</b>	<b>5.534</b>	<b>1.917</b>	<b>30</b>
Δ.Δ.Μηλιάς (Κάτω Μηλέας).....	1.657	1.580	49	28	—				
Μηλέα,η.....	432	408	8	16	—				
'Ανω Μηλέα,η.....	28	18	10	—	—				
Καρουσί,αι.....	221	213	6	2	—				
Κάτω Μηλέα,η.....	975	941	24	10	—				
Φτέρη,η.....	1	—	1	—	—				
Δ.Δ.Αγίου Δημητρίου.....	838	826	2	10	—				
'Αγιος Δημήτριος,ο.....	838	826	2	10	—				
Δ.Δ.Λόφου.....	2.190	2.168	19	3	—				
Λόφος,ο.....	1.692	1.679	10	3	—				
Ράχη,η.....	498	489	9	—	—				
Δ.Δ.Μοσχοχωρίου.....	486	472	13	1	—				
Μοσχοχώριον,το.....	486	472	13	1	—				
Δ.Δ.Φωτεινών.....	725	488	230	7	—				
Φωτεινά,τα.....	417	404	6	7	—				
Πέτρα,η.....	64	62	2	—	—				
Σκοτεινά,τα.....	15	15	—	—	—				
Ψυχιατρικό Νοσοκομείο Πέτρας Ολύμπου,το (τ.Σανατόριον,το).....	229	7	222	—	—				
<b>ΔΗΜΟΣ ΠΙΕΡΙΩΝ.....</b>	<b>2.547</b>	<b>2.460</b>	<b>30</b>	<b>57</b>	<b>—</b>	<b>3.815</b>	<b>2.460</b>	<b>1.329</b>	<b>26</b>
Δ.Δ.Ρητίνης.....	1.541	1.509	18	14	—				
Ρητίνη,η.....	1.541	1.509	18	14	—				
Δ.Δ.Βρίας.....	396	376	4	16	—				
Βρία,η.....	396	376	4	16	—				
Δ.Δ.Ελατοχωρίου.....	610	575	8	27	—				
Ελατοχώριον,το.....	610	575	8	27	—				
<b>ΔΗΜΟΣ ΠΥΔΝΑΣ.....</b>	<b>3.730</b>	<b>3.488</b>	<b>92</b>	<b>150</b>	<b>—</b>	<b>5.462</b>	<b>3.488</b>	<b>1.954</b>	<b>20</b>
Δ.Δ.Πύδνας.....	1.467	1.319	47	101	—				
Κίτρος,το.....	1.418	1.298	35	85	—				
Αλυκή,η.....	49	21	12	16	—				
Δ.Δ.Αλωνίων.....	643	614	15	14	—				
Αλώνια,τα.....	643	614	15	14	—				
Δ.Δ.Παλαιόστανης.....	553	543	2	8	—				
Παλαιόστανη,η (Παλαιοστάνη,η).....	511	503	2	6	—				
Μικρή Μηλιά,η (Μικρή Μηλέα,η).....	42	40	—	2	—				
Δ.Δ.Σφενδαμίου.....	1.067	1.012	28	27	—				
Σφενδάμιο,το (Σφενδάμιον,το).....	1.067	1.012	28	27	—				




**Πίνακας 1. Μόνιμος πληθυσμός καταμεμημένος σε ομοδημότες, ετεροδημότες και αλλοδαπούς.  
Νόμιμος πληθυσμός καταμεμημένος σε διαμεμόντες στο δήμο ή την κοινότητα που είναι δημότες, σε άλλους δήμους και κοινότητες  
και διαμεμόντες στο εξωτερικό**

**γ) Δήμοι και κοινότητες, δημοτικά και κοινοτικά διαμεμίσματα, οικισμοί**

*Απογραφή πληθυσμού της 18ης Μαρτίου 2001*

( συνέχεια )

Δήμοι/κοινότητες Δημοτικά/κοινοτικά διαμεμίσματα Οικισμοί	Μόνιμος πληθυσμός					Νόμιμος πληθυσμός			
	Σύνολο	Ομοδημότες	Ετεροδημότες	Αλλοδαποί	Χωρίς υπηκοότητα - Αδιευκρίνηση υπηκοότητα	Σύνολο	Διαμεμόντες στο δήμο ή την κοινότητα που είναι δημότες	Διαμεμόντες σε άλλους δήμους ή κοινότητες	Διαμεμόντες στο εξωτερικό
<b>6.11 ΝΟΜΟΣ ΣΕΡΡΩΝ</b>									
ΔΗΜΟΣ ΣΕΡΡΩΝ.....	57.867	41.704	14.933	1.230	—	51.586	41.704	9.696	186
Δ.Δ. Σερρών.....	56.400	40.376	14.837	1.187	—	—	—	—	—
Σέρραι, αι.....	55.996	39.996	14.821	1.179	—	—	—	—	—
Κάτω Μετόχιον, το.....	179	161	16	2	—	—	—	—	—
Κρίνος, ο.....	49	43	—	6	—	—	—	—	—
Ξηρότοπος, ο.....	176	176	—	—	—	—	—	—	—
Δ.Δ. Ελαιώνας.....	374	336	18	20	—	—	—	—	—
Ελαίων, ο.....	303	280	7	16	—	—	—	—	—
Μαρμαράς, ο.....	38	37	1	—	—	—	—	—	—
Μονή Τιμίου Προδρόμου Σερρών, η.....	29	15	10	4	—	—	—	—	—
Χρυσοπηγή, η.....	4	4	—	—	—	—	—	—	—
Δ.Δ. Επταμύλων.....	509	441	53	15	—	—	—	—	—
Επτάμυλοι, οι.....	509	441	53	15	—	—	—	—	—
Δ.Δ. Ονούσας (Χιονοχωρίου).....	584	551	25	8	—	—	—	—	—
Ονούσσα, η.....	519	487	24	8	—	—	—	—	—
Χιονοχώριον, το.....	65	64	1	—	—	—	—	—	—
ΔΗΜΟΣ ΑΛΙΣΤΡΑΤΗΣ.....	3.944	3.738	85	121	—	5.419	3.738	1.664	17
Δ.Δ. Αλιστράτης.....	2.683	2.529	60	94	—	—	—	—	—
Αλιστράτη, η.....	2.680	2.526	60	94	—	—	—	—	—
Ιερά Μονή Αγίας Κυριακής, η.....	3	3	—	—	—	—	—	—	—
Δ.Δ. Αγιοχωρίου.....	314	307	5	2	—	—	—	—	—
Αγιοχώριον, το.....	314	307	5	2	—	—	—	—	—
Δ.Δ. Λευκοθέας.....	384	364	5	15	—	—	—	—	—
Σταθμός Λευκοθέας, ο.....	384	364	5	15	—	—	—	—	—
Δ.Δ. Μανδηλίου.....	128	123	5	—	—	—	—	—	—
Μανδηλίον, το.....	128	123	5	—	—	—	—	—	—
Δ.Δ. Σκοπιάς.....	138	131	5	2	—	—	—	—	—
Σκοπιά, η.....	138	131	5	2	—	—	—	—	—
Δ.Δ. Σταθμού Αγγίστης.....	297	284	5	8	—	—	—	—	—
Σταθμός Αγγίστης, ο.....	297	284	5	8	—	—	—	—	—
ΔΗΜΟΣ ΑΜΦΙΠΟΛΗΣ.....	3.047	2.725	163	159	—	4.631	2.725	1.825	81
Δ.Δ. Παλαιοκώμης.....	1.659	1.517	42	100	—	—	—	—	—
Παλαιοκώμη, η.....	1.466	1.338	42	86	—	—	—	—	—
Νέα Φυλή, η.....	193	179	—	14	—	—	—	—	—
Δ.Δ. Αμφιπόλεως.....	278	256	18	4	—	—	—	—	—
Αμφίπολις, η.....	193	176	13	4	—	—	—	—	—
Νέα Αμφίπολις, η.....	85	80	5	—	—	—	—	—	—
Δ.Δ. Μεσολακκιάς.....	378	344	4	30	—	—	—	—	—
Μεσολακκιά, η.....	27	11	1	15	—	—	—	—	—
Νέα Μεσολακκιά, η.....	351	333	3	15	—	—	—	—	—
Δ.Δ. Νέων Κερδυλίων.....	732	608	99	25	—	—	—	—	—
Νέα Κερδύλια, τα.....	631	574	42	15	—	—	—	—	—
Ακτή Νέων Κερδυλίων, η.....	31	7	21	3	—	—	—	—	—
Λιμάνι, το.....	—	—	—	—	—	—	—	—	—
Λογκάρι, το.....	8	1	2	5	—	—	—	—	—
Συκιά, η.....	62	26	34	2	—	—	—	—	—
ΔΗΜΟΣ ΑΧΙΝΟΥ.....	2.836	2.702	60	74	—	5.122	2.702	2.405	15
Δ.Δ. Σποχωρίου.....	623	598	14	11	—	—	—	—	—
Σποχώριον, το.....	623	598	14	11	—	—	—	—	—
Δ.Δ. Αχινού.....	709	675	6	28	—	—	—	—	—
Αχινός, ο.....	709	675	6	28	—	—	—	—	—
Δ.Δ. Δάφνης.....	446	423	13	10	—	—	—	—	—
Δάφνη, η.....	372	368	4	—	—	—	—	—	—
Ορέσκεια, η.....	74	55	9	10	—	—	—	—	—
Δ.Δ. Ζερβοχωρίου.....	122	114	5	3	—	—	—	—	—
Ζερβοχώριον, το.....	122	114	5	3	—	—	—	—	—
Δ.Δ. Λευκοτόπου.....	242	234	6	2	—	—	—	—	—
Λευκότοπος, ο.....	242	234	6	2	—	—	—	—	—
Δ.Δ. Πατρικίου.....	344	326	5	13	—	—	—	—	—
Πατρικίον, το.....	344	326	5	13	—	—	—	—	—
Δ.Δ. Χουμνικού.....	350	332	11	7	—	—	—	—	—
Χουμνικόν, το.....	216	198	11	7	—	—	—	—	—
Λαγκάδιον, το.....	134	134	—	—	—	—	—	—	—
ΔΗΜΟΣ ΒΙΣΑΛΤΙΑΣ.....	6.129	5.659	105	365	—	9.320	5.659	3.551	110
Δ.Δ. Δημητρήσιου.....	1.206	1.103	20	83	—	—	—	—	—
Δημητρίσιον, το.....	1.206	1.103	20	83	—	—	—	—	—
Δ.Δ. Αγίας Παρασκευής.....	637	554	18	65	—	—	—	—	—
Αγία Παρασκευή, η.....	637	554	18	65	—	—	—	—	—
Δ.Δ. Αμπέλων.....	763	663	7	93	—	—	—	—	—
Άμπελοι, αι.....	763	663	7	93	—	—	—	—	—
Δ.Δ. Βέργης.....	967	890	17	60	—	—	—	—	—
Βέργη, η.....	967	890	17	60	—	—	—	—	—
Δ.Δ. Λυγαριάς.....	355	333	3	19	—	—	—	—	—
Λυγαριά, η.....	355	333	3	19	—	—	—	—	—




**Πίνακας 1. Μόνιμος πληθυσμός καταμεμημένος σε ομοδημότες, ετεροδημότες και αλλοδαπούς.  
Νόμιμος πληθυσμός καταμεμημένος σε διαμεμόντες στο δήμο ή την κοινότητα που είναι δημότες, σε άλλους δήμους και κοινότητες  
και διαμεμόντες στο εξωτερικό**

**γ) Δήμοι και κοινότητες, δημοτικά και κοινοτικά διαμεμρίσματα, οικισμοί**

*Απογραφή πληθυσμού της 18ης Μαρτίου 2001*

*( συνέχεια )*

Δήμοι/κοινότητες Δημοτικά/κοινοτικά διαμεμρίσματα Οικισμοί	Μόνιμος πληθυσμός					Νόμιμος πληθυσμός			
	Σύνολο	Ομοδημότες	Ετεροδημότες	Αλλοδαποί	Χωρίς υπηκοότητα - Αδιευκρίνηστη υπηκοότητα	Σύνολο	Διαμεμόντες στο δήμο ή την κοινότητα που είναι δημότες	Διαμεμόντες σε άλλους δήμους ή κοινότητες	Διαμεμόντες στο εξωτερικό
Δ.Δ.Νικόκλειας.....	816	792	10	14	—				
Νικόκλεια,η.....	816	792	10	14	—				
Δ.Δ.Σησαμίας.....	493	461	8	24	—				
Σησαμία,η.....	493	461	8	24	—				
Δ.Δ.Τριανταφυλλιάς (Τριανταφυλλιών).....	892	863	22	7	—				
Τριανταφυλλιά,η (τ.Τριανταφυλλεία,αι).....	892	863	22	7	—				
<b>ΔΗΜΟΣ ΕΜΜΑΝΟΥΗΛ ΠΑΠΠΑ.....</b>	<b>11.068</b>	<b>10.662</b>	<b>243</b>	<b>163</b>	<b>—</b>	<b>16.472</b>	<b>10.662</b>	<b>5.665</b>	<b>145</b>
Δ.Δ.Χρυσού.....	1.952	1.886	38	28	—				
Χρυσόν,το.....	1.952	1.886	38	28	—				
Δ.Δ.Αγίου Πνεύματος.....	1.818	1.787	28	3	—				
Άγιον Πνεύμα,το.....	1.818	1.787	28	3	—				
Δ.Δ.Δαφνούδιου.....	1.060	1.045	8	7	—				
Δαφνούδιον,το.....	1.060	1.045	8	7	—				
Δ.Δ.Εμμανουήλ Παππά.....	1.063	1.018	13	32	—				
Εμμανουήλ Παππάς,ο.....	1.063	1.018	13	32	—				
Δ.Δ.Μετάλλων.....	342	300	19	23	—				
Μέταλλα,τα.....	233	199	16	18	—				
Συκέα,η.....	109	101	3	5	—				
Δ.Δ.Νέου Σουλίου.....	2.494	2.367	108	19	—				
Νέον Σούλιον,το.....	2.494	2.367	108	19	—				
Δ.Δ.Πενταπόλεως.....	1.500	1.448	21	31	—				
Πεντάπολις,η.....	1.500	1.448	21	31	—				
Δ.Δ.Τούμπας.....	839	811	8	20	—				
Τούμπα,η.....	839	811	8	20	—				
<b>ΔΗΜΟΣ ΗΡΑΚΛΕΙΑΣ.....</b>	<b>12.982</b>	<b>12.676</b>	<b>197</b>	<b>109</b>	<b>—</b>	<b>16.910</b>	<b>12.676</b>	<b>4.129</b>	<b>105</b>
Δ.Δ.Ηρακλείας.....	3.637	3.517	87	33	—				
Ηράκλεια,η.....	3.584	3.467	87	30	—				
Σαρακατσαναίικον,το.....	53	50	—	3	—				
Δ.Δ.Βαλερού.....	1.318	1.274	37	7	—				
Βαλερόν,το.....	1.318	1.274	37	7	—				
Δ.Δ.Δασοχωρίου.....	1.121	1.107	6	8	—				
Δασοχώριον,το.....	920	909	5	6	—				
Ψωμοτόπιον,το.....	201	198	1	2	—				
Δ.Δ.Καρπερής.....	1.019	1.003	15	1	—				
Καρπερή,η.....	1.019	1.003	15	1	—				
Δ.Δ.Κοιμήσεως.....	1.519	1.484	26	9	—				
Κοίμησις,η.....	1.519	1.484	26	9	—				
Δ.Δ.Λιθοτόπου.....	698	665	2	31	—				
Λιθοτόπος,ο.....	698	665	2	31	—				
Δ.Δ.Λιμνοχωρίου.....	674	662	4	8	—				
Λιμνοχώριον,το.....	674	662	4	8	—				
Δ.Δ.Ποντισμένου.....	1.666	1.646	12	8	—				
Ποντισμένον,το.....	1.595	1.577	11	7	—				
Σιμών,ο.....	71	69	1	1	—				
Δ.Δ.Χρυσοχωράφων.....	1.330	1.318	8	4	—				
Χρυσοχώραφα,τα.....	1.330	1.318	8	4	—				
<b>ΔΗΜΟΣ ΚΑΤΩ ΜΗΤΡΟΥΣΙΟΥ.....</b>	<b>6.140</b>	<b>5.888</b>	<b>145</b>	<b>107</b>	<b>—</b>	<b>8.497</b>	<b>5.888</b>	<b>2.593</b>	<b>16</b>
Δ.Δ.Προβατά.....	1.277	1.215	42	20	—				
Προβατάς,ο.....	1.277	1.215	42	20	—				
Δ.Δ.Αναγεννήσεως.....	930	879	23	28	—				
Αναγέννησις,η.....	930	879	23	28	—				
Δ.Δ.Άνω Καμήλας.....	725	710	14	1	—				
Άνω Καμήλα,η.....	725	710	14	1	—				
Δ.Δ.Βαμβακιάς.....	629	601	17	11	—				
Βαμβακιά,η.....	629	601	17	11	—				
Δ.Δ.Μητρούσιου.....	2.198	2.111	40	47	—				
Μητρούσιον,το.....	1.546	1.470	34	42	—				
Κάτω Μητρούσιον,το.....	652	641	6	5	—				
Δ.Δ.Μονοκκλησιάς.....	381	372	9	—	—				
Μονοκκλησιά,η.....	381	372	9	—	—				
<b>ΔΗΜΟΣ ΚΕΡΚΙΝΗΣ.....</b>	<b>9.574</b>	<b>8.982</b>	<b>377</b>	<b>215</b>	<b>—</b>	<b>13.174</b>	<b>8.982</b>	<b>4.094</b>	<b>98</b>
Δ.Δ.Ροδοπόλεως.....	1.149	988	116	45	—				
Ροδοπόλις,η.....	1.099	947	114	38	—				
Οδηγήτρια,η.....	50	41	2	7	—				
Δ.Δ.Ανατολής.....	457	433	3	21	—				
Ανατολή,η.....	167	158	1	8	—				
Θεοδώρειον,το.....	113	104	2	7	—				
Παραπόταμος,ο.....	177	171	—	6	—				
Δ.Δ.Άνω Πορούων.....	1.530	1.395	114	21	—				
Άνω Πορούα,τα.....	1.530	1.395	114	21	—				
Δ.Δ.Καστανούσσης.....	1.004	979	5	20	—				
Καστανούσσα,η.....	734	715	2	17	—				
Καλοχώριον,το.....	270	264	3	3	—				
Δ.Δ.Κάτω Πορούων.....	715	643	58	14	—				
Κάτω Πορούα,τα.....	594	522	58	14	—				
Σιδηροχώριον,το.....	121	121	—	—	—				



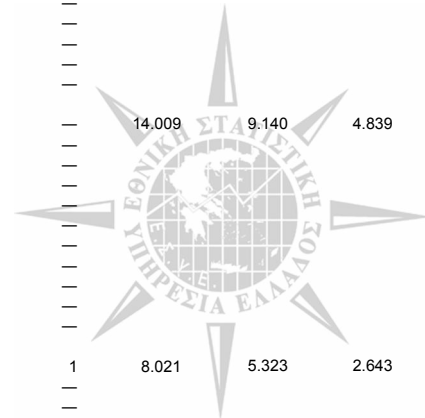
**Πίνακας 1. Μόνιμος πληθυσμός κατανεμημένος σε ομοδημότες, ετεροδημότες και αλλοδαπούς.  
Νόμιμος πληθυσμός κατανεμημένος σε διαμένοντες στο δήμο ή την κοινότητα που είναι δημότες, σε άλλους δήμους και κοινότητες  
και διαμένοντες στο εξωτερικό**

**γ) Δήμοι και κοινότητες, δημοτικά και κοινοτικά διαμερίσματα, οικισμοί**

*Απογραφή πληθυσμού της 18ης Μαρτίου 2001*

( συνέχεια )

Δήμοι/κοινότητες Δημοτικά/κοινοτικά διαμερίσματα Οικισμοί	Μόνιμος πληθυσμός					Νόμιμος πληθυσμός			
	Σύνολο	Ομοδημότες	Ετεροδημότες	Αλλοδαποί	Χωρίς υπηκοότητα - Αδιευκρίνηστη υπηκοότητα	Σύνολο	Διαμένοντες στο δήμο ή την κοινότητα που είναι δημότες	Διαμένοντες σε άλλους δήμους ή κοινότητες	Διαμένοντες στο εξωτερικό
Δ.Δ.Κερκίνης.....	2.071	2.032	11	28	—				
Κερκίνη,η.....	1.396	1.372	6	18	—				
Κορυφούδι,το.....	49	48	—	1	—				
Μοναστηράκιον,το.....	357	346	2	9	—				
Σταυροδρόμιον,το.....	269	266	3	—	—				
Δ.Δ.Λιβαδιάς.....	1.069	1.016	16	37	—				
Λιβαδιά,η.....	1.069	1.016	16	37	—				
Δ.Δ.Μακρινίτης.....	254	222	32	—	—				
Μακρινίτσα,η.....	254	222	32	—	—				
Δ.Δ.Νεοχωρίου (Σιντικής).....	664	632	8	24	—				
Νεοχώριον,το.....	664	632	8	24	—				
Δ.Δ.Πλατανάκιων.....	661	642	14	5	—				
Πλατανάκια,τα.....	661	642	14	5	—				
<b>ΔΗΜΟΣ ΚΟΡΜΙΣΤΑΣ.....</b>	<b>3.043</b>	<b>3.000</b>	<b>26</b>	<b>17</b>	<b>—</b>	<b>4.103</b>	<b>3.000</b>	<b>1.098</b>	<b>5</b>
Δ.Δ.Νέας Μπάφρας.....	1.011	989	20	2	—				
Νέα Μπάφρα,η.....	1.011	989	20	2	—				
Δ.Δ.Ηλιοκώμης.....	588	584	2	2	—				
Ηλιοκώμη,η.....	588	584	2	2	—				
Δ.Δ.Κορμίτης.....	982	969	4	9	—				
Κορμίτσα,η.....	954	941	4	9	—				
Μονή Εικοσιφοινίσσης,η.....	28	28	—	—	—				
Δ.Δ.Συμβολής.....	462	458	—	4	—				
Συμβολή,η.....	424	420	—	4	—				
Άνω Συμβολή,η.....	38	38	—	—	—				
<b>ΔΗΜΟΣ ΛΕΥΚΩΝΑ.....</b>	<b>3.751</b>	<b>3.487</b>	<b>226</b>	<b>38</b>	<b>—</b>	<b>4.837</b>	<b>3.487</b>	<b>1.328</b>	<b>22</b>
Δ.Δ.Λευκώνα.....	2.052	1.823	194	35	—				
Λευκών,ο.....	2.052	1.823	194	35	—				
Δ.Δ.Καλών Δένδρων.....	1.305	1.283	21	1	—				
Καλά Δένδρα,τα.....	1.305	1.283	21	1	—				
Δ.Δ.Χριστού.....	394	381	11	2	—				
Κάτω Χριστός,ο.....	394	381	11	2	—				
<b>ΔΗΜΟΣ ΝΕΑΣ ΖΙΧΝΗΣ.....</b>	<b>9.869</b>	<b>9.436</b>	<b>172</b>	<b>261</b>	<b>—</b>	<b>15.268</b>	<b>9.436</b>	<b>5.599</b>	<b>233</b>
Δ.Δ.Νέας Ζιχνης.....	2.370	2.272	44	54	—				
Νέα Ζιχνη,η.....	2.370	2.272	44	54	—				
Δ.Δ.Αγίου Χριστοφόρου.....	271	247	2	22	—				
Άγιος Χριστόφορος,ο.....	271	247	2	22	—				
Δ.Δ.Αγριανής.....	366	363	2	1	—				
Αγριανή,η.....	366	363	2	1	—				
Δ.Δ.Αναστασίας.....	277	267	9	1	—				
Αναστασία,η.....	277	267	9	1	—				
Δ.Δ.Γαζώρου.....	1.555	1.494	26	35	—				
Γαζώρος,ο.....	1.555	1.494	26	35	—				
Δ.Δ.Δήμητρας.....	475	444	10	21	—				
Δήμητρα,η.....	475	444	10	21	—				
Δ.Δ.Δραβήσκου.....	1.671	1.574	32	65	—				
Δραβήσκος,ο.....	1.671	1.574	32	65	—				
Δ.Δ.Θολού.....	755	735	6	14	—				
Θολός,ο.....	755	735	6	14	—				
Δ.Δ.Μαυρολόφου.....	604	576	8	20	—				
Μαυρόλοφος,ο.....	604	576	8	20	—				
Δ.Δ.Μεσορράχης.....	406	405	—	1	—				
Μεσορράχη,η.....	406	405	—	1	—				
Δ.Δ.Μυρκίνου.....	245	236	7	2	—				
Μύρκινος,ο.....	245	236	7	2	—				
Δ.Δ.Μυρρίνης.....	200	179	10	11	—				
Μυρρίνη,η.....	200	179	10	11	—				
Δ.Δ.Νέας Πέτρας.....	327	309	4	14	—				
Νέα Πέτρα,η.....	327	309	4	14	—				
Δ.Δ.Σφελινού.....	347	335	12	—	—				
Σφελινός,ο.....	347	335	12	—	—				
<b>ΔΗΜΟΣ ΝΙΓΡΙΤΗΣ.....</b>	<b>9.709</b>	<b>9.140</b>	<b>419</b>	<b>150</b>	<b>—</b>	<b>14.009</b>	<b>9.140</b>	<b>4.839</b>	<b>30</b>
Δ.Δ.Νιγρίτης.....	5.561	5.133	328	100	—				
Νιγρίτα,η.....	5.561	5.133	328	100	—				
Δ.Δ.Ανθής.....	631	621	2	8	—				
Ανθή,η.....	631	621	2	8	—				
Δ.Δ.Θερμών.....	541	464	61	16	—				
Θερμά,τα.....	541	464	61	16	—				
Δ.Δ.Τερπνής.....	2.129	2.087	24	18	—				
Τερπνή,η.....	2.129	2.087	24	18	—				
Δ.Δ.Φλαμπούρου.....	847	835	4	8	—				
Φλάμπουρον,το.....	847	835	4	8	—				
<b>ΔΗΜΟΣ ΠΕΤΡΙΤΣΙΟΥ.....</b>	<b>5.692</b>	<b>5.323</b>	<b>309</b>	<b>59</b>	<b>1</b>	<b>8.021</b>	<b>5.323</b>	<b>2.643</b>	<b>55</b>
Δ.Δ.Νέου Πετριτσίου.....	2.338	2.160	160	18	—				
Νέον Πετριτσιον,το.....	2.338	2.160	160	18	—				
Δ.Δ.Ακριχωρίου.....	521	511	9	1	—				




**Πίνακας 1. Μόνιμος πληθυσμός καταμεμημένος σε ομοδημότες, ετεροδημότες και αλλοδαπούς.  
Νόμιμος πληθυσμός καταμεμημένος σε διαμόνοντες στο δήμο ή την κοινότητα που είναι δημότες, σε άλλους δήμους και κοινότητες και διαμόνοντες στο εξωτερικό**

**γ) Δήμοι και κοινότητες, δημοτικά και κοινοτικά διαμερίσματα, οικισμοί**

*Απογραφή πληθυσμού της 18ης Μαρτίου 2001*

(συνέχεια)

Δήμοι/κοινότητες Δημοτικά/κοινοτικά διαμερίσματα Οικισμοί	Μόνιμος πληθυσμός					Νόμιμος πληθυσμός			
	Σύνολο	Ομοδημότες	Ετεροδημότες	Αλλοδαποί	Χωρίς υπηκοότητα - Αδιευκρίνιστη υπηκοότητα	Σύνολο	Διαμόνοντες στο δήμο ή την κοινότητα που είναι δημότες	Διαμόνοντες σε άλλους δήμους ή κοινότητες	Διαμόνοντες στο εξωτερικό
Ακριτοχώριον,το.....	411	405	5	1	—				
Θρακικόν,το.....	110	106	4	—	—				
Δ.Δ.Βυρωνείας.....	1.114	970	124	20	—				
Βυρώνεια,η.....	885	829	40	16	—				
'Ανω Βυρώνεια,η.....	86	6	80	—	—				
Ομαλόν,το.....	143	135	4	4	—				
Δ.Δ.Γόνιμου.....	595	579	11	5	—				
Γόνιμον,το.....	595	579	11	5	—				
Δ.Δ.Μανδρακίου.....	339	333	1	4	1				
Μανδρακίον,το.....	339	333	1	4	1				
Δ.Δ.Μεγαλοχωρίου.....	785	770	4	11	—				
Μεγαλοχώριον,το.....	785	770	4	11	—				
<b>ΔΗΜΟΣ ΠΡΩΤΗΣ.....</b>	<b>2.620</b>	<b>2.504</b>	<b>76</b>	<b>40</b>	<b>—</b>	<b>4.712</b>	<b>2.504</b>	<b>2.129</b>	<b>79</b>
Δ.Δ.Πρώτης.....	1.556	1.492	47	17	—				
Πρώτη,η.....	1.556	1.492	47	17	—				
Δ.Δ.Αγγίστης.....	331	323	4	4	—				
Αγγίστα,η.....	331	323	4	4	—				
Δ.Δ.Κρηνίδος.....	733	689	25	19	—				
Κρηνίς,η.....	733	689	25	19	—				
<b>ΔΗΜΟΣ ΡΟΔΟΛΙΒΟΥΣ.....</b>	<b>3.150</b>	<b>2.970</b>	<b>118</b>	<b>62</b>	<b>—</b>	<b>4.820</b>	<b>2.970</b>	<b>1.840</b>	<b>10</b>
Δ.Δ.Ροδολίβους.....	2.477	2.330	100	47	—				
Ροδολίβος,το.....	2.477	2.330	100	47	—				
Δ.Δ.Δομίρου.....	166	157	9	—	—				
Δόμιρος,ο.....	166	157	9	—	—				
Δ.Δ.Μικρού Σούλιου.....	507	483	9	15	—				
Μικράν Σούλιον,το.....	507	483	9	15	—				
<b>ΔΗΜΟΣ ΣΙΔΗΡΟΚΑΣΤΡΟΥ.....</b>	<b>10.486</b>	<b>9.701</b>	<b>601</b>	<b>184</b>	<b>—</b>	<b>12.994</b>	<b>9.701</b>	<b>3.148</b>	<b>145</b>
Δ.Δ.Σιδηροκάστρου.....	6.313	5.598	549	166	—				
Σιδηροκάστρον,το.....	5.737	5.047	531	159	—				
Θερμοπηγή,η.....	195	191	—	4	—				
Κάτω Αμπέλια,τα.....	179	173	4	2	—				
Λουτρά,τα.....	1	—	1	—	—				
Σταθμός,ο.....	47	45	2	—	—				
Σχιστόλιθος,ο.....	18	18	—	—	—				
Φαιά Πέτρα,η.....	136	124	11	1	—				
Δ.Δ.Βαμβακοφύτου.....	1.178	1.166	12	—	—				
Βαμβακοφύτον,το.....	1.178	1.166	12	—	—				
Δ.Δ.Καμαρωτού.....	564	547	14	3	—				
Καμαρωτόν,το.....	564	547	14	3	—				
Δ.Δ.Στρυμονοχωρίου.....	407	387	8	12	—				
Στρυμονοχώριον,το.....	407	387	8	12	—				
Δ.Δ.Χαροπού.....	1.398	1.388	7	3	—				
Χαροπόν,το.....	1.398	1.388	7	3	—				
Δ.Δ.Χορτερού.....	626	615	11	—	—				
Χορτερόν,το.....	626	615	11	—	—				
<b>ΔΗΜΟΣ ΣΚΟΤΟΥΣΣΗΣ.....</b>	<b>5.181</b>	<b>5.053</b>	<b>76</b>	<b>52</b>	<b>—</b>	<b>6.774</b>	<b>5.053</b>	<b>1.635</b>	<b>86</b>
Δ.Δ.Σκοτούσσης.....	1.429	1.391	21	17	—				
Σκοτούσσα,η.....	1.429	1.391	21	17	—				
Δ.Δ.Αμμουδιάς.....	1.055	1.013	21	21	—				
Αμμουδιά,η.....	1.055	1.013	21	21	—				
Δ.Δ.Γεφυρουδίου.....	701	696	4	1	—				
Γεφυρούδιον,το.....	701	696	4	1	—				
Δ.Δ.Μελενικισίου.....	683	674	9	—	—				
Μελενικίσιον,το.....	683	674	9	—	—				
Δ.Δ.Νέας Τυρολόης.....	596	583	2	11	—				
Νέα Τυρολόη,η.....	596	583	2	11	—				
Δ.Δ.Παλιοκάστρου.....	717	696	19	2	—				
Παλιοκάστρον,το.....	717	696	19	2	—				
<b>ΔΗΜΟΣ ΣΚΟΥΤΑΡΕΩΣ.....</b>	<b>7.492</b>	<b>7.352</b>	<b>77</b>	<b>63</b>	<b>—</b>	<b>9.533</b>	<b>7.352</b>	<b>2.160</b>	<b>21</b>
Δ.Δ.Σκουτάρεως.....	2.647	2.592	34	21	—				
Σκούταρι,το.....	2.647	2.592	34	21	—				
Δ.Δ.Αγίας Ελένης.....	635	619	11	5	—				
Αγία Ελένη,η.....	635	619	11	5	—				
Δ.Δ.Αδελφικού.....	534	533	1	—	—				
Αδελφικόν,το.....	534	533	1	—	—				
Δ.Δ.Βαμβακούσσης.....	350	339	10	1	—				
Βαμβακούσσα,η.....	350	339	10	1	—				
Δ.Δ.Κάτω Καμήλας.....	1.406	1.392	9	5	—				
Κάτω Καμήλα,η.....	1.406	1.392	9	5	—				
Δ.Δ.Κουβουκλιών.....	433	423	6	4	—				
Κουβούκλια,τα.....	433	423	6	4	—				
Δ.Δ.Κουμαριάς.....	509	487	2	20	—				
Κουμαριά,η.....	509	487	2	20	—				
Δ.Δ.Κωνσταντινάτου.....	422	411	4	7	—				
Κωνσταντινάτον,το.....	422	411	4	7	—				




**Πίνακας 1. Μόνιμος πληθυσμός καταμεμημένος σε ομοδημότες, ετεροδημότες και αλλοδαπούς.  
Νόμιμος πληθυσμός καταμεμημένος σε διαμείνοντες στο δήμο ή την κοινότητα που είναι δημότες, σε άλλους δήμους και κοινότητες  
και διαμείνοντες στο εξωτερικό**

**γ) Δήμοι και κοινότητες, δημοτικά και κοινοτικά διαμερίσματα, οικισμοί**

*Απογραφή πληθυσμού της 18ης Μαρτίου 2001*

(συνέχεια)

Δήμοι/κοινότητες Δημοτικά/κοινοτικά διαμερίσματα Οικισμοί	Μόνιμος πληθυσμός					Νόμιμος πληθυσμός			
	Σύνολο	Ομοδημότες	Ετεροδημότες	Αλλοδαποί	Χωρίς υπηκοότητα - Αδιευκρίνιστη υπηκοότητα	Σύνολο	Διαμείνοντες στο δήμο ή την κοινότητα που είναι δημότες	Διαμείνοντες σε άλλους δήμους ή κοινότητες	Διαμείνοντες στο εξωτερικό
Δ.Δ.Πεπτονιάς.....	556	556	—	—	—				
Πεπτονιά,η.....	556	556	—	—	—				
<b>ΔΗΜΟΣ ΣΤΡΥΜΩΝΙΚΟΥ.....</b>	<b>4.532</b>	<b>4.385</b>	<b>57</b>	<b>90</b>	<b>—</b>	<b>6.428</b>	<b>4.385</b>	<b>1.952</b>	<b>91</b>
Δ.Δ.Στρυμωνικού.....	1.602	1.583	6	13	—				
Στρυμωνικών,το.....	1.602	1.583	6	13	—				
Δ.Δ.Ζευγολατιού.....	430	416	6	8	—				
Ζευγολατιών,το.....	430	416	6	8	—				
Δ.Δ.Καλοκάστρου.....	425	406	13	6	—				
Καλοκάστρων,το.....	292	283	7	2	—				
Κεφαλοχώριον,το.....	133	123	6	4	—				
Δ.Δ.Λιβαδοχωρίου.....	699	669	13	17	—				
Λιβαδοχώριον,το.....	538	513	12	13	—				
Βαρικών,το.....	161	156	1	4	—				
Δ.Δ.Τριάδος.....	506	482	12	12	—				
Τριάς,η.....	506	482	12	12	—				
Δ.Δ.Χειμάρρου.....	870	829	7	34	—				
Χειμάρρος,ο.....	870	829	7	34	—				
<b>ΔΗΜΟΣ ΣΤΡΥΜΩΝΑ.....</b>	<b>7.985</b>	<b>7.699</b>	<b>115</b>	<b>171</b>	<b>—</b>	<b>9.604</b>	<b>7.699</b>	<b>1.845</b>	<b>60</b>
Δ.Δ.Νέου Σκοπού.....	2.538	2.490	20	28	—				
Νέος Σκοπός,ο.....	2.538	2.490	20	28	—				
Δ.Δ.Βαλτοτόπιου.....	1.147	1.140	5	2	—				
Βαλτοτόπιον,το.....	1.147	1.140	5	2	—				
Δ.Δ.Μεσοκώμης.....	166	159	3	4	—				
Μεσοκώμη,η.....	166	159	3	4	—				
Δ.Δ.Μονόβρυσης.....	593	549	12	32	—				
Μονόβρυση,η.....	593	549	12	32	—				
Δ.Δ.Νεοχωρίου Σερρών.....	1.193	1.108	51	34	—				
Νεοχωρίων,το.....	1.193	1.108	51	34	—				
Δ.Δ.Παραλιμνίου.....	687	655	6	26	—				
Παραλιμνιον,το.....	687	655	6	26	—				
Δ.Δ.Πεθελινού.....	567	548	7	12	—				
Πεθελινός,ο.....	567	548	7	12	—				
Δ.Δ.Ψυχικού.....	1.094	1.050	11	33	—				
Ψυχικόν,το.....	1.094	1.050	11	33	—				
<b>ΔΗΜΟΣ ΤΡΑΓΙΛΟΥ.....</b>	<b>4.484</b>	<b>4.279</b>	<b>92</b>	<b>113</b>	<b>—</b>	<b>7.229</b>	<b>4.279</b>	<b>2.913</b>	<b>37</b>
Δ.Δ.Μαυροθαλάσσης.....	1.661	1.575	44	42	—				
Μαυροθαλάσσια,η.....	1.661	1.575	44	42	—				
Δ.Δ.Αγίου Δημητρίου.....	356	342	8	6	—				
Άγιος Δημήτριος,ο.....	356	342	8	6	—				
Δ.Δ.Αηδοχωρίου.....	352	344	4	4	—				
Αηδοχωρίων,το.....	352	344	4	4	—				
Δ.Δ.Ευκαρπίας.....	646	614	4	28	—				
Ευκαρπία,η.....	646	614	4	28	—				
Δ.Δ.Ιβήρων.....	782	739	19	24	—				
Ίβηρα,τα.....	782	739	19	24	—				
Δ.Δ.Καστανοχωρίου.....	138	131	2	5	—				
Καστανοχωρίων,το.....	138	131	2	5	—				
Δ.Δ.Τραγίλου.....	549	534	11	4	—				
Τράγιλος,ο.....	549	534	11	4	—				
<b>ΚΟΙΝΟΤΗΤΑ ΑΓΚΙΣΤΡΟΥ.....</b>	<b>393</b>	<b>385</b>	<b>6</b>	<b>2</b>	<b>—</b>	<b>592</b>	<b>385</b>	<b>202</b>	<b>5</b>
Κ.Δ.Αγκίστρου.....	393	385	6	2	—				
Άγκιστρον,το.....	393	385	6	2	—				
<b>ΚΟΙΝΟΤΗΤΑ ΑΝΩ ΒΡΟΝΤΟΥΣ.....</b>	<b>406</b>	<b>376</b>	<b>11</b>	<b>19</b>	<b>—</b>	<b>617</b>	<b>376</b>	<b>228</b>	<b>13</b>
Κ.Δ.Άνω Βροντούς.....	406	376	11	19	—				
Άνω Βροντού,η.....	406	376	11	19	—				
<b>ΚΟΙΝΟΤΗΤΑ ΑΧΛΑΔΟΧΩΡΙΟΥ.....</b>	<b>1.109</b>	<b>1.074</b>	<b>21</b>	<b>14</b>	<b>—</b>	<b>1.770</b>	<b>1.074</b>	<b>626</b>	<b>70</b>
Κ.Δ.Αχλαδοχωρίου.....	896	864	20	12	—				
Αχλαδοχώριον,το.....	777	748	18	11	—				
Καρυδοχώριον,το.....	119	116	2	1	—				
Κ.Δ.Καπνοφύτου.....	213	210	1	2	—				
Καπνόφυτον,το.....	213	210	1	2	—				
<b>ΚΟΙΝΟΤΗΤΑ ΟΡΕΙΝΗΣ.....</b>	<b>816</b>	<b>799</b>	<b>15</b>	<b>2</b>	<b>—</b>	<b>1.272</b>	<b>799</b>	<b>472</b>	<b>1</b>
Κ.Δ.Ορεινής.....	816	799	15	2	—				
Ορεινή,η.....	816	799	15	2	—				
<b>ΚΟΙΝΟΤΗΤΑ ΠΡΟΜΑΧΩΝΟΣ.....</b>	<b>178</b>	<b>156</b>	<b>13</b>	<b>9</b>	<b>—</b>	<b>303</b>	<b>156</b>	<b>138</b>	<b>9</b>
Κ.Δ.Προμαχώνας.....	178	156	13	9	—				
Προμαχών,ο.....	178	156	13	9	—				
<b>6.12 ΝΟΜΟΣ ΦΛΩΡΙΝΗΣ</b>									
<b>ΔΗΜΟΣ ΦΛΩΡΙΝΑΣ.....</b>	<b>17.500</b>	<b>11.207</b>	<b>5.360</b>	<b>933</b>	<b>—</b>	<b>13.955</b>	<b>11.207</b>	<b>2.693</b>	<b>55</b>
Δ.Δ.Φλωρίνης.....	15.265	9.080	5.286	899	—				




**Πίνακας 1. Μόνιμος πληθυσμός καταμεμημένος σε ομοδημότες, ετεροδημότες και αλλοδαπούς.  
Νόμιμος πληθυσμός καταμεμημένος σε διαμεινόντες στο δήμο ή την κοινότητα που είναι δημότες, σε άλλους δήμους και κοινότητες  
και διαμεινόντες στο εξωτερικό**

**γ) Δήμοι και κοινότητες, δημοτικά και κοινοτικά διαμερίσματα, οικισμοί**

*Απογραφή πληθυσμού της 18ης Μαρτίου 2001*

( συνέχεια )

Δήμοι/κοινότητες Δημοτικά/κοινοτικά διαμερίσματα Οικισμοί	Μόνιμος πληθυσμός					Νόμιμος πληθυσμός			
	Σύνολο	Ομοδημότες	Ετεροδημότες	Αλλοδαποί	Χωρίς υπηκοότητα - Αδιευκρίνιστη υπηκοότητα	Σύνολο	Διαμεινόντες στο δήμο ή την κοινότητα που είναι δημότες	Διαμεινόντες σε άλλους δήμους ή κοινότητες	Διαμεινόντες στο εξωτερικό
Φλώρινα,η.....	14.985	8.817	5.270	898	—				
Σίμος Ιωαννίδης,ο.....	280	263	16	1	—				
Δ.Δ.Αλώνων.....	234	228	6	—	—				
Άλωνα,τα.....	234	228	6	—	—				
Δ.Δ.Αρμενοχωρίου.....	1.068	1.013	44	11	—				
Αρμενοχώριον,το.....	1.068	1.013	44	11	—				
Δ.Δ.Κορυφής.....	5	5	—	—	—				
Κορυφή,η.....	5	5	—	—	—				
Δ.Δ.Μεσονησίου.....	239	218	9	12	—				
Μεσονησίον,το.....	239	218	9	12	—				
Δ.Δ.Πρώτης.....	105	101	4	—	—				
Πρώτη,η.....	105	101	4	—	—				
Δ.Δ.Σκοπιάς.....	574	552	11	11	—				
Σκοπιά,η.....	574	552	11	11	—				
Δ.Δ.Τριβούνου.....	10	10	—	—	—				
Τριβουνον,το.....	5	5	—	—	—				
Καλογερίτσα,η.....	5	5	—	—	—				
<b>ΔΗΜΟΣ ΑΕΤΟΥ.....</b>	<b>3.394</b>	<b>3.104</b>	<b>96</b>	<b>194</b>	<b>—</b>	<b>4.290</b>	<b>3.104</b>	<b>1.105</b>	<b>81</b>
Δ.Δ.Αετού.....	860	793	21	46	—				
Αετός,ο.....	860	793	21	46	—				
Δ.Δ.Αγραπιδεών.....	131	73	7	51	—				
Αγραπιδέα,αι.....	131	73	7	51	—				
Δ.Δ.Αναργύρων.....	438	417	8	13	—				
Ανάργυροι,οι.....	438	417	8	13	—				
Δ.Δ.Ασπρογείων.....	342	306	20	16	—				
Ασπρόγεια,τα.....	309	282	11	16	—				
Περικοπή,η.....	33	24	9	—	—				
Δ.Δ.Βαλτονέρων.....	309	292	4	13	—				
Βαλτόνερα,τα.....	309	292	4	13	—				
Δ.Δ.Λιμνοχωρίου.....	279	246	20	13	—				
Λιμνοχώριον,το.....	279	246	20	13	—				
Δ.Δ.Πεδινού.....	437	415	7	15	—				
Πεδινόν,το.....	437	415	7	15	—				
Δ.Δ.Σκλήθρου.....	598	562	9	27	—				
Σκλήθρον,το.....	598	562	9	27	—				
<b>ΔΗΜΟΣ ΑΜΥΝΤΑΙΟΥ.....</b>	<b>8.468</b>	<b>6.902</b>	<b>1.265</b>	<b>301</b>	<b>—</b>	<b>8.634</b>	<b>6.902</b>	<b>1.704</b>	<b>28</b>
Δ.Δ.Αμυνταίου.....	4.621	3.197	1.210	214	—				
Αμύνταιον,το.....	3.856	2.531	1.133	192	—				
Ανάληψη,η.....	625	529	77	19	—				
Σωτήρ,ο.....	140	137	—	3	—				
Δ.Δ.Αγίου Παντελεήμονος.....	1.092	1.038	10	44	—				
Άγιος Παντελεήμων,ο.....	1.092	1.038	10	44	—				
Δ.Δ.Κέλλης.....	776	761	10	5	—				
Κέλλα,η.....	776	761	10	5	—				
Δ.Δ.Κλειδίου.....	128	124	2	2	—				
Κλειδίον,το.....	128	124	2	2	—				
Δ.Δ.Ξινού Νερού.....	1.210	1.172	28	10	—				
Ξινόν Νερόν,το.....	1.210	1.172	28	10	—				
Δ.Δ.Πετρών.....	424	410	3	11	—				
Πέτραι,αι.....	424	410	3	11	—				
Δ.Δ.Ροδώνος.....	99	99	—	—	—				
Ροδών,ο.....	99	99	—	—	—				
Δ.Δ.Φανού.....	118	101	2	15	—				
Φανός,ο.....	118	101	2	15	—				
<b>ΔΗΜΟΣ ΚΑΤΩ ΚΛΕΙΝΩΝ.....</b>	<b>3.787</b>	<b>3.593</b>	<b>129</b>	<b>65</b>	<b>—</b>	<b>5.108</b>	<b>3.593</b>	<b>1.488</b>	<b>27</b>
Δ.Δ.Κάτω Κλεινών.....	468	414	31	23	—				
Κάτω Κλειναί,αι.....	468	414	31	23	—				
Δ.Δ.Αγίας Παρασκευής.....	217	197	19	1	—				
Αγία Παρασκευή,η.....	217	197	19	1	—				
Δ.Δ.Ακρίτα.....	127	125	2	—	—				
Ακρίτας,ο.....	127	125	2	—	—				
Δ.Δ.Άνω Καλλινίκης.....	317	316	1	—	—				
Άνω Καλλινίκη,η.....	317	316	1	—	—				
Δ.Δ.Άνω Κλεινών.....	215	202	11	2	—				
Άνω Κλειναί,αι.....	215	202	11	2	—				
Δ.Δ.Εθνικού.....	73	68	1	4	—				
Εθνικόν,το.....	73	68	1	4	—				
Δ.Δ.Κάτω Καλλινίκης.....	107	91	16	—	—				
Κάτω Καλλινίκη,η.....	107	91	16	—	—				
Δ.Δ.Κλαδορράχης.....	75	73	1	1	—				
Κλαδορράχη,η.....	75	73	1	1	—				
Κοίμησις της Θεοτόκου,η.....	—	—	—	—	—				
Δ.Δ.Κρατερού.....	147	142	3	2	—				
Κρατερόν,το.....	147	142	3	2	—				
Δ.Δ.Μαρίνης.....	197	188	1	8	—				
Μαρίνα,η.....	197	188	1	8	—				
Δ.Δ.Μεσοκάμπου.....	117	112	2	3	—				




**Πίνακας 1. Μόνιμος πληθυσμός κατανεμημένος σε ομοδημότες, ετεροδημότες και αλλοδαπούς.  
Νόμιμος πληθυσμός κατανεμημένος σε διαμένοντες στο δήμο ή την κοινότητα που είναι δημότες, σε άλλους δήμους και κοινότητες  
και διαμένοντες στο εξωτερικό**

**γ) Δήμοι και κοινότητες, δημοτικά και κοινοτικά διαμερίσματα, οικισμοί**

*Απογραφή πληθυσμού της 18ης Μαρτίου 2001*

(συνέχεια)

Δήμοι/κοινότητες Δημοτικά/κοινοτικά διαμερίσματα Οικισμοί	Μόνιμος πληθυσμός					Νόμιμος πληθυσμός			
	Σύνολο	Ομοδημότες	Ετεροδημότες	Αλλοδαποί	Χωρίς υπηκοότητα - Αδιευκρίνιστη υπηκοότητα	Σύνολο	Διαμένοντες στο δήμο ή την κοινότητα που είναι δημότες	Διαμένοντες σε άλλους δήμους ή κοινότητες	Διαμένοντες στο εξωτερικό
Μεσόκαμπος,ο.....	117	112	2	3	—				
Δ.Δ.Μεσχωρίου.....	493	484	5	4	—				
Μεσχωρίον,το.....	493	484	5	4	—				
Δ.Δ.Νέου Καυκάσου.....	360	346	6	8	—				
Νέος Καύκασος,ο.....	360	346	6	8	—				
Δ.Δ.Νίκης.....	453	426	23	4	—				
Νίκη,η.....	453	426	23	4	—				
Δ.Δ.Παρορείου.....	40	39	1	—	—				
Παρόρειον,το.....	40	39	1	—	—				
Δ.Δ.Πολυπλάτανου.....	381	370	6	5	—				
Πολυπλάτανον,το.....	381	370	6	5	—				
<b>ΔΗΜΟΣ ΜΕΛΙΤΗΣ.....</b>	<b>6.909</b>	<b>6.761</b>	<b>101</b>	<b>47</b>	<b>—</b>	<b>8.516</b>	<b>6.761</b>	<b>1.689</b>	<b>66</b>
Δ.Δ.Νεοχωρακίου.....	599	594	5	—	—				
Άγιος Αθανάσιος,ο.....	56	53	3	—	—				
Νεοχωράκιον,το.....	543	541	2	—	—				
Δ.Δ.Αχλάδας.....	463	449	9	5	—				
Αχλάδα,η.....	303	294	7	2	—				
Άνω Αχλάδα,η.....	111	109	2	—	—				
Γιουρούκι,το.....	49	46	—	3	—				
Δ.Δ.Βεύης.....	684	651	25	8	—				
Βεύη,η.....	684	651	25	8	—				
Δ.Δ.Ιτέας.....	633	631	2	—	—				
Ιτέα,η.....	633	631	2	—	—				
Δ.Δ.Λόφων.....	443	441	1	1	—				
Λόφοι,οι.....	443	441	1	1	—				
Δ.Δ.Μελίτης.....	1.533	1.485	35	13	—				
Μελίτη,η.....	1.533	1.485	35	13	—				
Δ.Δ.Παλαίστρας.....	330	325	3	2	—				
Παλαίστρα,η.....	330	325	3	2	—				
Δ.Δ.Παππαγιάννη.....	927	907	15	5	—				
Παππαγιάννης,ο.....	927	907	15	5	—				
Δ.Δ.Σταριάς.....	813	807	—	6	—				
Σταριά,η.....	813	807	—	6	—				
Δ.Δ.Σκοπού.....	138	134	3	1	—				
Σκοπός,ο.....	138	134	3	1	—				
Δ.Δ.Τριποτάμου.....	346	337	3	6	—				
Τριπόταμος,ο.....	346	337	3	6	—				
<b>ΔΗΜΟΣ ΠΕΡΑΣΜΑΤΟΣ.....</b>	<b>5.392</b>	<b>5.228</b>	<b>81</b>	<b>83</b>	<b>—</b>	<b>7.105</b>	<b>5.228</b>	<b>1.855</b>	<b>22</b>
Δ.Δ.Περάσματος.....	508	502	5	1	—				
Πέρασμα,το.....	508	502	5	1	—				
Δ.Δ.Αγίου Βαρθολομαίου.....	540	532	1	7	—				
Άγιος Βαρθολομαίος,ο.....	422	414	1	7	—				
Σταθμός Βεύης,ο.....	118	118	—	—	—				
Δ.Δ.Αμμοχωρίου.....	1.322	1.275	31	16	—				
Αμμοχώριον,το.....	1.322	1.275	31	16	—				
Δ.Δ.Άνω Υδρούσσης.....	403	398	4	1	—				
Άνω Υδρούσσα,η.....	403	398	4	1	—				
Δ.Δ.Ατραπού.....	168	166	—	2	—				
Ατραπός,η.....	168	166	—	2	—				
Δ.Δ.Δροσπηγής.....	337	314	11	12	—				
Δροσπηγή,η.....	337	314	11	12	—				
Δ.Δ.Κολχικής.....	222	208	6	8	—				
Κολχική,η.....	222	208	6	8	—				
Δ.Δ.Λεπτοκαρυών.....	90	90	—	—	—				
Λεπτοκαρυαί,αι.....	90	90	—	—	—				
Δ.Δ.Πολυποτάμου.....	461	459	—	2	—				
Πολυπόταμον,το.....	461	459	—	2	—				
Δ.Δ.Τριανταφυλλέας.....	64	62	2	—	—				
Τριανταφυλλέα,η.....	64	62	2	—	—				
Δ.Δ.Τροπαιούχου.....	356	337	6	13	—				
Τροπαιούχος,ο.....	356	337	6	13	—				
Δ.Δ.Υδρούσσης.....	360	339	9	12	—				
Υδρούσσα,η.....	360	339	9	12	—				
Δ.Δ.Φλαμπούρου.....	561	546	6	9	—				
Φλάμπουρον,το.....	561	546	6	9	—				
<b>ΔΗΜΟΣ ΠΡΕΣΠΩΝ.....</b>	<b>1.781</b>	<b>1.376</b>	<b>155</b>	<b>250</b>	<b>—</b>	<b>2.263</b>	<b>1.376</b>	<b>865</b>	<b>22</b>
Δ.Δ.Λαιμού.....	303	208	31	64	—				
Λαιμός,ο.....	302	207	31	64	—				
Μηλεών,ο.....	1	1	—	—	—				
Δ.Δ.Αγίου Αχιλλείου.....	143	128	15	—	—				
Άγιος Αχιλλεύς,ο.....	28	27	1	—	—				
Πύλη,η.....	115	101	14	—	—				
Δ.Δ.Αγίου Γερμανού.....	222	186	11	25	—				
Άγιος Γερμανός,ο.....	222	186	11	25	—				
Δ.Δ.Ανταρτικού.....	165	127	21	17	—				
Ανταρτικόν,το.....	133	102	20	11	—				
Τρίγωνον,το.....	32	25	1	6	—				






**Πίνακας 1. Μόνιμος πληθυσμός καταμεμημένος σε ομοδημότες, ετεροδημότες και αλλοδαπούς.  
Νόμιμος πληθυσμός καταμεμημένος σε διαμεμόντες στο δήμο ή την κοινότητα που είναι δημότες, σε άλλους δήμους και κοινότητες  
και διαμεμόντες στο εξωτερικό**

**γ) Δήμοι και κοινότητες, δημοτικά και κοινοτικά διαμεμρίσματα, οικισμοί**

*Απογραφή πληθυσμού της 18ης Μαρτίου 2001*

(συνέχεια)

Δήμοι/κοινότητες Δημοτικά/κοινοτικά διαμεμρίσματα Οικισμοί	Μόνιμος πληθυσμός					Νόμιμος πληθυσμός			
	Σύνολο	Ομοδημότες	Ετεροδημότες	Αλλοδαποί	Χωρίς υπηκοότητα - Αδιευκρίνιστη υπηκοότητα	Σύνολο	Διαμεμόντες στο δήμο ή την κοινότητα που είναι δημότες	Διαμεμόντες σε άλλους δήμους ή κοινότητες	Διαμεμόντες στο εξωτερικό
Δ.Δ.Βροντερού.....	177	105	24	48	—				
Βροντερόν,το.....	177	105	24	48	—				
Δ.Δ.Καλλιθέας.....	152	140	2	10	—				
Καλλιθέα,η.....	152	140	2	10	—				
Δ.Δ.Καρυών.....	90	79	—	11	—				
Καρυαί,αι.....	59	50	—	9	—				
Οξύα,η.....	31	29	—	2	—				
Δ.Δ.Λευκάνος.....	141	115	1	25	—				
Λευκάν,ο.....	141	115	1	25	—				
Δ.Δ.Μικρολίμνης.....	72	63	4	5	—				
Μικρολίμνη,η.....	72	63	4	5	—				
Δ.Δ.Πισοδερίου.....	64	28	34	2	—				
Πισοδέριον,το.....	64	28	34	2	—				
Βίγλα,η.....	—	—	—	—	—				
Δ.Δ.Πλατέος.....	104	81	2	21	—				
Πλατύ,το.....	104	81	2	21	—				
Δ.Δ.Πρασίνου.....	15	13	—	2	—				
Πράσινον,το.....	15	13	—	2	—				
Δ.Δ.Ψαράδων.....	133	103	10	20	—				
Ψαράδες,οι.....	133	103	10	20	—				
<b>ΔΗΜΟΣ ΦΙΛΩΤΑ.....</b>	<b>4.442</b>	<b>4.161</b>	<b>121</b>	<b>160</b>	<b>—</b>	<b>5.919</b>	<b>4.161</b>	<b>1.727</b>	<b>31</b>
Δ.Δ.Φιλώτα.....	1.812	1.712	72	28	—				
Φιλώτας,ο.....	1.812	1.712	72	28	—				
Δ.Δ.Αντιγονείας.....	375	357	8	10	—				
Αντίγονος,ο.....	375	357	8	10	—				
Δ.Δ.Βεγόρων.....	484	427	10	47	—				
Βέγορα,τα.....	484	427	10	47	—				
Δ.Δ.Λεβαίας (Λακκιάς).....	823	772	18	33	—				
Λεβαία,η (τ.Λακκιά,η).....	823	772	18	33	—				
Δ.Δ.Μανιακίου.....	476	451	3	22	—				
Μανιάκιον,το.....	476	451	3	22	—				
Δ.Δ.Πελαργού.....	315	294	8	13	—				
Πελαργός,ο.....	315	294	8	13	—				
Δ.Δ.Φαραγγίου.....	157	148	2	7	—				
Φαράγγιον,το.....	157	148	2	7	—				
<b>ΚΟΙΝΟΤΗΤΑ ΒΑΡΙΚΟΥ.....</b>	<b>659</b>	<b>633</b>	<b>21</b>	<b>5</b>	<b>—</b>	<b>859</b>	<b>633</b>	<b>221</b>	<b>5</b>
Κ.Δ.Βαρικού.....	659	633	21	5	—				
Βαρικόν,το.....	659	633	21	5	—				
<b>ΚΟΙΝΟΤΗΤΑ ΚΡΥΣΤΑΛΛΟΠΗΓΗΣ.....</b>	<b>383</b>	<b>269</b>	<b>45</b>	<b>69</b>	<b>—</b>	<b>467</b>	<b>269</b>	<b>198</b>	<b>—</b>
Κ.Δ.Κρυσταλλοπηγής.....	306	203	41	62	—				
Κρυσταλλοπηγή,η.....	306	203	41	62	—				
Κ.Δ.Βατοχώριου.....	31	27	2	2	—				
Βατοχώριον,το.....	31	27	2	2	—				
Κ.Δ.Κώτα.....	46	39	2	5	—				
Κώτας,ο.....	46	39	2	5	—				
<b>ΚΟΙΝΟΤΗΤΑ ΛΕΧΟΒΟΥ.....</b>	<b>1.183</b>	<b>1.134</b>	<b>27</b>	<b>22</b>	<b>—</b>	<b>1.534</b>	<b>1.134</b>	<b>399</b>	<b>1</b>
Κ.Δ.Λεχόβου.....	1.183	1.134	27	22	—				
Λέχοβον,το.....	1.183	1.134	27	22	—				
<b>ΚΟΙΝΟΤΗΤΑ ΝΥΜΦΑΙΟΥ.....</b>	<b>211</b>	<b>143</b>	<b>44</b>	<b>24</b>	<b>—</b>	<b>348</b>	<b>143</b>	<b>204</b>	<b>1</b>
Κ.Δ.Νυμφαίου.....	211	143	44	24	—				
Νυμφαίον,το.....	211	143	44	24	—				
<b>6.13 ΝΟΜΟΣ ΧΑΛΚΙΔΙΚΗΣ</b>									
<b>ΔΗΜΟΣ ΠΟΛΥΓΥΡΟΥ.....</b>	<b>10.444</b>	<b>8.490</b>	<b>1.372</b>	<b>582</b>	<b>—</b>	<b>11.701</b>	<b>8.490</b>	<b>3.194</b>	<b>17</b>
Δ.Δ.Πολυγύρου.....	6.227	4.586	1.196	445	—				
Πολύγυρος,ο.....	5.090	3.799	1.004	287	—				
Καλύβαι Πολυγύρου,αι.....	1.081	749	187	145	—				
Πατελιδάς,ο.....	56	38	5	13	—				
Δ.Δ.Αγίου Προδρόμου.....	436	408	16	12	—				
Άγιος Πρόδρομος,ο.....	436	408	16	12	—				
Δ.Δ.Βραστών.....	1.067	953	94	20	—				
Βράσταμα,τα.....	744	707	23	14	—				
Κελλίον,το.....	95	93	—	2	—				
Πλανά,η.....	228	153	71	4	—				
Δ.Δ.Ολύνθου.....	1.115	1.015	15	85	—				
Ολύνθος,η.....	1.115	1.015	15	85	—				
Δ.Δ.Παλαιοκάστρου.....	248	227	20	1	—				
Διασταύρωση Παλαιοκάστρου,η.....	230	214	16	—	—				
Παλαιοκάστρον,το.....	18	13	4	1	—				
Δ.Δ.Σανών.....	307	300	3	4	—				
Σανά,τα.....	307	300	3	4	—				
Δ.Δ.Ταξίαρχου.....	1.044	1.001	28	15	—				
Ταξίαρχης,ο.....	1.044	1.001	28	15	—				



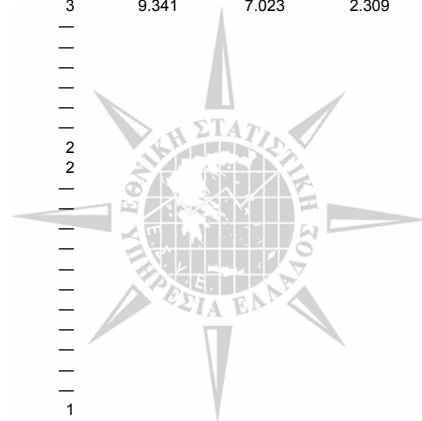
**Πίνακας 1. Μόνιμος πληθυσμός κατανεμημένος σε ομοδημότες, ετεροδημότες και αλλοδαπούς.  
Νόμιμος πληθυσμός κατανεμημένος σε διαμένοντες στο δήμο ή την κοινότητα που είναι δημότες, σε άλλους δήμους και κοινότητες  
και διαμένοντες στο εξωτερικό**

**γ) Δήμοι και κοινότητες, δημοτικά και κοινοτικά διαμερίσματα, οικισμοί**

*Απογραφή πληθυσμού της 18ης Μαρτίου 2001*

(συνέχεια)

Δήμοι/κοινότητες Δημοτικά/κοινοτικά διαμερίσματα Οικισμοί	Μόνιμος πληθυσμός					Νόμιμος πληθυσμός			
	Σύνολο	Ομοδημότες	Ετεροδημότες	Αλλοδαποί	Χωρίς υπηκοότητα - Αδιευκρίνιστη υπηκοότητα	Σύνολο	Διαμένοντες στο δήμο ή την κοινότητα που είναι δημότες	Διαμένοντες σε άλλους δήμους ή κοινότητες	Διαμένοντες στο εξωτερικό
ΔΗΜΟΣ ΑΝΘΕΜΟΥΝΤΑ.....	4.208	3.589	401	218	—	5.566	3.589	1.976	1
Δ.Δ.Γαλατίστης.....	2.838	2.379	324	135	—	—	—	—	—
Γαλάτιστα,η.....	2.553	2.328	99	126	—	—	—	—	—
Αγία Αναστασία,η.....	104	25	75	4	—	—	—	—	—
Κιουρκτσόγλου,ο.....	152	5	142	5	—	—	—	—	—
Μονή Αγίας Αναστασίας Φαρμακολυτριάς,η.....	16	11	5	—	—	—	—	—	—
Πρινοχώριον,το.....	13	10	3	—	—	—	—	—	—
Δ.Δ.Βάβδου.....	550	475	28	47	—	—	—	—	—
Βάβδος,ο.....	550	475	28	47	—	—	—	—	—
Δ.Δ.Γαλαρινού.....	284	223	38	23	—	—	—	—	—
Γαλαρινός,ο.....	284	223	38	23	—	—	—	—	—
Δ.Δ.Δουμπιών.....	536	512	11	13	—	—	—	—	—
Δουμπιά,τα.....	536	512	11	13	—	—	—	—	—
ΔΗΜΟΣ ΑΡΝΑΙΑΣ.....	5.884	5.498	302	84	—	8.044	5.498	2.532	14
Δ.Δ.Αρναίας.....	2.144	1.939	143	62	—	—	—	—	—
Αρναία,η.....	2.144	1.939	143	62	—	—	—	—	—
Δ.Δ.Βαρβάρας.....	639	600	28	11	—	—	—	—	—
Βαρβάρα,η.....	571	558	8	5	—	—	—	—	—
Καλύβια Βαρβάρας,τα.....	46	32	9	5	—	—	—	—	—
Καυκανάς,ο (νησίς).....	—	—	—	—	—	—	—	—	—
Χρυσή Ακτή,η.....	22	10	11	1	—	—	—	—	—
Δ.Δ.Νεοχωρίου.....	836	787	43	6	—	—	—	—	—
Νεοχώριον,το.....	836	787	43	6	—	—	—	—	—
Δ.Δ.Παλαιοχωρίου.....	1.436	1.351	80	5	—	—	—	—	—
Παλαιοχώριον,το.....	1.436	1.351	80	5	—	—	—	—	—
Δ.Δ.Στανού.....	829	821	8	—	—	—	—	—	—
Στανός,ο.....	829	821	8	—	—	—	—	—	—
ΔΗΜΟΣ ΖΕΡΒΟΧΩΡΙΩΝ.....	2.808	2.692	67	49	—	3.813	2.692	1.113	8
Δ.Δ.Παλαιοχώρας.....	834	803	27	4	—	—	—	—	—
Παλαιοχώρα,η.....	834	803	27	4	—	—	—	—	—
Δ.Δ.Γεροπλάτανου.....	402	385	11	6	—	—	—	—	—
Γεροπλάτανος,ο.....	402	385	11	6	—	—	—	—	—
Δ.Δ.Κρήμνης.....	405	403	1	1	—	—	—	—	—
Κρήμη,η.....	405	403	1	1	—	—	—	—	—
Δ.Δ.Μαραθούσσης.....	592	565	6	21	—	—	—	—	—
Μαραθούσσα,η.....	503	484	4	15	—	—	—	—	—
Πλατανοχώριον,το.....	89	81	2	6	—	—	—	—	—
Δ.Δ.Ριζών.....	575	536	22	17	—	—	—	—	—
Ριζά,τα.....	575	536	22	17	—	—	—	—	—
ΔΗΜΟΣ ΚΑΛΛΙΚΡΑΤΕΙΑΣ.....	8.746	6.610	1.311	825	—	8.990	6.610	2.356	24
Δ.Δ.Νέας Καλλικράτειας.....	4.739	3.388	950	401	—	—	—	—	—
Νέα Καλλικράτεια,η.....	4.739	3.388	950	401	—	—	—	—	—
Δ.Δ.Αγίου Παύλου.....	1.056	690	138	228	—	—	—	—	—
Άγιος Παύλος,ο.....	538	359	39	140	—	—	—	—	—
Νέα Ηράκλεια,η.....	518	331	99	88	—	—	—	—	—
Δ.Δ.Λακκώματος.....	1.245	1.114	47	84	—	—	—	—	—
Λάκωμα,το.....	1.245	1.114	47	84	—	—	—	—	—
Δ.Δ.Νέας Γωνιάς.....	446	394	26	26	—	—	—	—	—
Νέα Γωνιά,η.....	420	384	15	21	—	—	—	—	—
Νεοχωράκιον,το.....	26	10	11	5	—	—	—	—	—
Δ.Δ.Νέων Σιλάτων.....	1.260	1.024	150	86	—	—	—	—	—
Νέα Σίλατα,τα.....	756	727	10	19	—	—	—	—	—
Ροδόκηπος,ο.....	8	8	—	—	—	—	—	—	—
Σωζόπολις,η.....	496	289	140	67	—	—	—	—	—
ΔΗΜΟΣ ΚΑΣΣΑΝΔΡΑΣ.....	9.440	7.023	771	1.643	3	9.341	7.023	2.309	9
Δ.Δ.Κασσανδρείας.....	3.050	2.429	303	318	—	—	—	—	—
Κασσανδρεία,η.....	2.773	2.267	264	242	—	—	—	—	—
Ελάνη,η.....	14	4	2	8	—	—	—	—	—
Σανή,η.....	32	24	6	2	—	—	—	—	—
Σίβηρη,η.....	230	133	31	66	—	—	—	—	—
Φυλακαί Ξενοφώντος,αι.....	1	1	—	—	—	—	—	—	—
Δ.Δ.Αφύτου.....	1.159	846	82	229	2	—	—	—	—
Άφυτος,η.....	1.159	846	82	229	2	—	—	—	—
Δ.Δ.Καλάνδρας.....	701	533	32	136	—	—	—	—	—
Καλάνδρα,η.....	636	504	17	115	—	—	—	—	—
Μπουλαμάτσια,η.....	1	1	—	—	—	—	—	—	—
Ποσειδί,το.....	64	28	15	21	—	—	—	—	—
Δ.Δ.Καλλιθέας.....	733	454	77	202	—	—	—	—	—
Καλλιθέα,η.....	717	445	76	196	—	—	—	—	—
Σωλήνα,η.....	16	9	1	6	—	—	—	—	—
Δ.Δ.Κασσανδρηνού.....	414	309	40	65	—	—	—	—	—
Κασσανδρινόν,το.....	296	252	15	29	—	—	—	—	—
Καλούτσικος,ο.....	22	12	8	2	—	—	—	—	—
Μόλαι Καλύβαι,αι.....	96	45	17	34	—	—	—	—	—
Δ.Δ.Κρυσπηγής.....	550	388	52	109	1	—	—	—	—
Κρυσπηγή,η.....	502	369	48	84	1	—	—	—	—




**Πίνακας 1. Μόνιμος πληθυσμός καταμεμημένος σε ομοδημότες, ετεροδημότες και αλλοδαπούς.  
Νόμιμος πληθυσμός καταμεμημένος σε διαμενόντες στο δήμο ή την κοινότητα που είναι δημότες, σε άλλους δήμους και κοινότητες  
και διαμενόντες στο εξωτερικό**

**γ) Δήμοι και κοινότητες, δημοτικά και κοινοτικά διαμερίσματα, οικισμοί**

*Απογραφή πληθυσμού της 18ης Μαρτίου 2001*

( συνέχεια )

Δήμοι/κοινότητες Δημοτικά/κοινοτικά διαμερίσματα Οικισμοί	Μόνιμος πληθυσμός					Νόμιμος πληθυσμός			
	Σύνολο	Ομοδημότες	Ετεροδημότες	Αλλοδαποί	Χωρίς υπηκοότητα - Αδιευκρίνηστη υπηκοότητα	Σύνολο	Διαμενόντες στο δήμο ή την κοινότητα που είναι δημότες	Διαμενόντες σε άλλους δήμους ή κοινότητες	Διαμενόντες στο εξωτερικό
Εύδος,ο.....	9	—	2	7	—				
Κασσάνδρα Παλλάς,το.....	15	5	2	8	—				
Λευκή Περιστέρα,η.....	24	14	—	10	—				
Δ.Δ.Νέας Φωκαίας.....	1.706	1.299	134	273	—				
Νέα Φωκία,η.....	1.641	1.281	102	258	—				
Πύργος Σανή,ο.....	22	12	5	5	—				
Φυλακαί Καρακάλλου,αι.....	—	—	—	—	—				
Φυλακαί Κασσάνδρας,αι.....	43	6	27	10	—				
Δ.Δ.Φούρκας.....	1.127	765	51	311	—				
Φούρκα,η.....	522	454	26	42	—				
Σκάλα Φούρκας,η.....	605	311	25	269	—				
<b>ΔΗΜΟΣ ΜΟΥΔΑΝΙΩΝ.....</b>	<b>16.236</b>	<b>13.031</b>	<b>1.687</b>	<b>1.518</b>	<b>—</b>	<b>16.048</b>	<b>13.031</b>	<b>2.866</b>	<b>151</b>
Δ.Δ.Νέων Μουδανιών.....	6.430	4.620	1.170	640	—				
Νέα Μουδανιά,τα.....	6.430	4.620	1.170	640	—				
Δ.Δ.Αγίου Μάμαντος.....	1.210	1.032	91	87	—				
Άγιος Μάμας,ο.....	992	899	27	66	—				
Παπά Αλώνι,το.....	17	8	9	—	—				
Πόρτες,οι.....	201	125	55	21	—				
Δ.Δ.Αγίου Παντελεήμονος.....	417	411	1	5	—				
Άγιος Παντελεήμων,ο.....	417	411	1	5	—				
Δ.Δ.Διονυσίου.....	1.259	1.061	70	128	—				
Διονυσίου,ο.....	492	434	11	47	—				
Μουριές,οι.....	69	36	20	13	—				
Παραλία Διονυσίου,η.....	698	591	39	68	—				
Δ.Δ.Ζωγράφου.....	387	306	50	31	—				
Ζωγράφου,ο.....	387	306	50	31	—				
Δ.Δ.Νέας Ποτειδαίας.....	1.411	1.100	124	187	—				
Νέα Ποτειδαία,η.....	1.411	1.100	124	187	—				
Δ.Δ.Πορταριάς.....	1.356	1.205	39	112	—				
Πορταριά,η.....	1.356	1.205	39	112	—				
Δ.Δ.Σημάντρων.....	2.385	2.112	79	194	—				
Σήμαντρα,τα.....	2.385	2.112	79	194	—				
Δ.Δ.Φλογητών.....	1.381	1.184	63	134	—				
Φλογητά,τα.....	1.381	1.184	63	134	—				
<b>ΔΗΜΟΣ ΟΡΜΥΛΙΑΣ.....</b>	<b>4.471</b>	<b>3.587</b>	<b>273</b>	<b>611</b>	<b>—</b>	<b>4.489</b>	<b>3.587</b>	<b>886</b>	<b>16</b>
Δ.Δ.Ορμυλιάς.....	3.873	3.204	206	463	—				
Ορμύλια,η.....	3.212	2.774	103	335	—				
Βατοπέδιον,το.....	206	153	27	26	—				
Ευαγγελισμός της Θεοτόκου,ο.....	117	93	10	14	—				
Νέα Σερμύλη,η.....	32	7	3	22	—				
Νησί,το.....	18	7	10	1	—				
Οσιος Αρσένιος,ο.....	14	2	12	—	—				
Παραλία Βατοπεδίου,η.....	29	19	4	6	—				
Ψακούδια,τα.....	245	149	37	59	—				
Δ.Δ.Μεταμορφώσεως.....	598	383	67	148	—				
Μεταμόρφωσης,η.....	587	380	60	147	—				
Μετόχι,το.....	11	3	7	1	—				
<b>ΔΗΜΟΣ ΠΑΛΛΗΝΗΣ.....</b>	<b>5.531</b>	<b>3.937</b>	<b>462</b>	<b>1.128</b>	<b>4</b>	<b>5.327</b>	<b>3.937</b>	<b>1.387</b>	<b>3</b>
Δ.Δ.Χανιώτη.....	948	686	55	207	—				
Χανιώτης,ο.....	948	686	55	207	—				
Δ.Δ.Αγίας Παρασκευής.....	408	365	10	33	—				
Αγία Παρασκευή,η.....	343	315	6	22	—				
Λουτρά,τα.....	65	50	4	11	—				
Δ.Δ.Νέας Σκιώνης.....	813	714	30	69	—				
Νέα Σκιώνη,η.....	798	705	26	67	—				
Φράμα,το.....	15	9	4	2	—				
Δ.Δ.Παλιουρίου.....	784	640	42	102	—				
Παλιούριον,το.....	754	622	39	93	—				
Άγιος Νικόλαος,ο.....	20	13	—	7	—				
Ξυνά,τα.....	10	5	3	2	—				
Δ.Δ.Πευκοχωρίου.....	1.568	854	195	515	4				
Πευκοχώριον,το.....	1.553	843	194	512	4				
Λεύκες,οι.....	12	8	1	3	—				
Πανόραμα,το.....	3	3	—	—	—				
Δ.Δ.Πολυχρόνου.....	1.010	678	130	202	—				
Πολύχρονον,το.....	1.010	678	130	202	—				
<b>ΔΗΜΟΣ ΠΑΝΑΓΙΑΣ.....</b>	<b>3.470</b>	<b>3.293</b>	<b>120</b>	<b>57</b>	<b>—</b>	<b>4.538</b>	<b>3.293</b>	<b>1.214</b>	<b>31</b>
Δ.Δ.Μεγάλης Παναγίας.....	2.597	2.507	72	18	—				
Μεγάλη Παναγία,η.....	2.597	2.507	72	18	—				
Δ.Δ.Γοματίου.....	587	541	29	17	—				
Γομάτιον,το.....	546	513	16	17	—				
Δεβελίκι,το.....	39	26	13	—	—				
Πύργος Χιλιαδούς,ο.....	2	2	—	—	—				
Δ.Δ.Πυργαδικίων.....	286	245	19	22	—				
Πυργαδικία,τα.....	181	158	13	10	—				
Άγιος Ιωάννης Πρόδρομος,ο.....	76	59	5	12	—				




**Πίνακας 1. Μόνιμος πληθυσμός καταμεμημένος σε ομοδημότες, ετεροδημότες και αλλοδαπούς.  
Νόμιμος πληθυσμός καταμεμημένος σε διαμεινόντες στο δήμο ή την κοινότητα που είναι δημότες, σε άλλους δήμους και κοινότητες  
και διαμεινόντες στο εξωτερικό**

**γ) Δήμοι και κοινότητες, δημοτικά και κοινοτικά διαμερίσματα, οικισμοί**

*Απογραφή πληθυσμού της 18ης Μαρτίου 2001*

(συνέχεια)

Δήμοι/κοινότητες Δημοτικά/κοινοτικά διαμερίσματα Οικισμοί	Μόνιμος πληθυσμός				Νόμιμος πληθυσμός				
	Σύνολο	Ομοδημότες	Ετεροδημότες	Αλλοδαποί	Χωρίς υπηκοότητα - Αδιευκρίνιστη υπηκοότητα	Σύνολο	Διαμεινόντες στο δήμο ή την κοινότητα που είναι δημότες	Διαμεινόντες σε άλλους δήμους ή κοινότητες	Διαμεινόντες στο εξωτερικό
Άσσα,η.....	29	28	1	—	—				
ΔΗΜΟΣ ΣΙΘΩΝΙΑΣ.....	8.127	7.067	456	604	—	8.803	7.067	1.719	17
Δ.Δ.Νικήτης (Νικήτα).....	2.502	2.073	179	250	—				
Νικήτη,η (τ.Νικήτας,ο).....	2.446	2.031	172	243	—				
Ελιά,η (Δ.Δ.Νικήτης).....	56	42	7	7	—				
Δ.Δ.Αγίου Νικολάου.....	2.048	1.898	86	64	—				
Άγιος Νικόλαος,ο.....	1.883	1.765	69	49	—				
Αιμπελίτσι,το.....	—	—	—	—	—				
Βουρβουρού,η.....	68	52	7	9	—				
Γαλήνη,η (Δ.Δ.Αγίου Νικολάου).....	8	7	—	1	—				
Διάπορος,η.....	—	—	—	—	—				
Ελαιώνας,ο.....	—	—	—	—	—				
Ελιά,η (Δ.Δ.Αγίου Νικολάου).....	—	—	—	—	—				
Ζωγράφου,ο.....	2	—	1	1	—				
Λαγονήσι,το.....	4	3	1	—	—				
Όρμος Παναγίας,ο.....	62	52	6	4	—				
Περσιτέρι,το.....	—	—	—	—	—				
Πύργος,ο.....	—	—	—	—	—				
Σαλονικιού,η.....	3	3	—	—	—				
Σχοινιά,τα.....	16	14	2	—	—				
Φτερωτή,η.....	2	2	—	—	—				
Δ.Δ.Μεταγκίσιου.....	737	715	5	17	—				
Μεταγκίσιον,το.....	732	710	5	17	—				
Άγιοι Θεόδωροι,οι.....	5	5	—	—	—				
Δ.Δ.Νέου Μαρμαρά.....	2.840	2.381	186	273	—				
Νέος Μαρμαράς,ο.....	2.787	2.354	170	263	—				
Αγία Κυριακή,η.....	3	3	—	—	—				
Αζάπικο,το.....	6	1	3	2	—				
Γαλήνη,η (Δ.Δ.Νέου Μαρμαρά).....	6	3	1	2	—				
Ήμερη Ελιά,η.....	11	4	7	—	—				
Κέλυφος,η (νησίς).....	—	—	—	—	—				
Παρθενών,ο.....	4	3	1	—	—				
Σπαλαθρονήσια,τα (νησίς).....	3	3	—	—	—				
Στυλαδάριο,το.....	20	10	4	6	—				
ΔΗΜΟΣ ΣΤΑΓΙΡΩΝ-ΑΚΑΝΘΟΥ.....	8.398	7.429	469	500	—	10.010	7.429	2.558	23
Δ.Δ.Ιερισσού.....	3.081	2.713	178	190	—				
Ιερισσός,η.....	3.037	2.690	161	186	—				
Γαβράδια,τα.....	22	9	13	—	—				
Κουμίτσα,η.....	—	—	—	—	—				
Λιμάνι,το.....	7	4	2	1	—				
Ξηροπόταμον,το.....	15	10	2	3	—				
Δ.Δ.Αμμουλιανής.....	547	476	17	54	—				
Αμμουλιανή,η (νησίς).....	536	470	15	51	—				
Δρένια,τα (νησίς).....	—	—	—	—	—				
Λιμάνι,το.....	5	1	1	3	—				
Τρυπητή,η.....	6	5	1	—	—				
Δ.Δ.Νέων Ρόδων.....	1.132	1.033	35	64	—				
Νέα Ρόδα,τα.....	1.130	1.031	35	64	—				
Μετόχι Αγίου Παύλου,το.....	2	2	—	—	—				
Σκάλα,η.....	—	—	—	—	—				
Δ.Δ.Ολυμπιάδος.....	571	512	41	18	—				
Ολυμπιάς,η.....	571	512	41	18	—				
Δ.Δ.Ουρανοπόλεως.....	875	693	54	128	—				
Ουρανοπόλις,η.....	875	693	54	128	—				
Δ.Δ.Σταγίρων.....	369	355	12	2	—				
Στάγισ,τα.....	369	355	12	2	—				
Δ.Δ.Στρατονίκης.....	670	630	24	16	—				
Στρατονίκη,η.....	642	614	21	7	—				
Ελευθερόνησος,η (νησίς).....	—	—	—	—	—				
Κρουνέρι,το.....	28	16	3	9	—				
Δ.Δ.Στρατωνίου.....	1.153	1.017	108	28	—				
Στρατώνιον,το.....	1.153	1.017	108	28	—				
ΔΗΜΟΣ ΤΟΡΩΝΗΣ.....	3.671	3.400	140	131	—	4.436	3.400	1.028	8
Δ.Δ.Συκέας.....	2.662	2.451	108	103	—				
Συκέα,η.....	2.263	2.129	65	69	—				
Βαλί,το.....	83	70	7	6	—				
Δεστενίκα,η.....	16	9	5	2	—				
Καλαμίσιον,το.....	7	7	—	—	—				
Κουφός,ο.....	5	1	4	—	—				
Παραλία Συκιές,η.....	33	25	6	2	—				
Πηγαδάκι,το.....	22	19	—	3	—				
Πλατάνια,τα.....	34	21	10	3	—				
Τορώνη,η.....	199	170	11	18	—				
Δ.Δ.Σάρτης.....	1.009	949	32	28	—				
Σάρτη,η.....	1.009	949	32	28	—				



**Πίνακας 1. Μόνιμος πληθυσμός καταμεμημένος σε ομοδημότες, ετεροδημότες και αλλοδαπούς.  
Νόμιμος πληθυσμός καταμεμημένος σε διαμενοντες στο δήμο ή την κοινότητα που είναι δημότες, σε άλλους δήμους και κοινότητες  
και διαμενοντες στο εξωτερικό**

**γ) Δήμοι και κοινότητες, δημοτικά και κοινοτικά διαμερίσματα, οικισμοί  
Απογραφή πληθυσμού της 18ης Μαρτίου 2001**

( συνέχεια )

Δήμοι/κοινότητες Δημοτικά/κοινοτικά διαμερίσματα Οικισμοί	Μόνιμος πληθυσμός					Νόμιμος πληθυσμός			
	Σύνολο	Ομοδημότες	Ετεροδημότες	Αλλοδαποί	Χωρίς υπηκοότητα - Αδιευκρίνηστη υπηκοότητα	Σύνολο	Διαμενοντες στο δήμο ή την κοινότητα που είναι δημότες	Διαμενοντες σε άλλους δήμους ή κοινότητες	Διαμενοντες στο εξωτερικό
ΔΗΜΟΣ ΤΡΙΓΛΙΑΣ.....	5.415	4.676	393	346	—	6.073	4.676	1.383	14
Δ.Δ.Νέας Τριγλίας.....	2.853	2.458	202	193	—	—	—	—	—
Νέα Τρίγλια,η.....	2.820	2.440	196	184	—	—	—	—	—
Παραλία Νέας Τριγλίας,η.....	33	18	6	9	—	—	—	—	—
Δ.Δ.Ελαιοχωρίων.....	262	236	12	14	—	—	—	—	—
Ελαιοχώρια,τα.....	262	236	12	14	—	—	—	—	—
Δ.Δ.Κρήνης.....	475	416	35	24	—	—	—	—	—
Κρήνη,η.....	475	416	35	24	—	—	—	—	—
Δ.Δ.Νέας Τενέδου.....	342	310	10	22	—	—	—	—	—
Νέα Τένεδος,η.....	342	310	10	22	—	—	—	—	—
Δ.Δ.Νέων Πλαγιών.....	1.138	927	126	85	—	—	—	—	—
Νέα Πλάγια,τα.....	1.084	907	94	83	—	—	—	—	—
Μετόχι,το.....	54	20	32	2	—	—	—	—	—
Δ.Δ.Πετραλώνων.....	345	329	8	8	—	—	—	—	—
Πετράλωνα,τα.....	345	329	8	8	—	—	—	—	—


**6.14 ΑΓΙΟΝ ΟΡΟΣ(ΑΥΤΟΔΙΟΙΚΗΤΟ)**

ΑΓΙΟΝ ΟΡΟΣ(ΑΥΤΟΔΙΟΙΚΗΤΟ).....	1.961	1.421	216	324	—	1.447	1.421	26	—
'Αγιον Ορος (Αυτοδιοίκητο).....	1.961	1.421	216	324	—	—	—	—	—
Καρυαί,αι.....	241	138	60	43	—	—	—	—	—
Βίγλα,η - 'Αγιος Νείλος, ο.....	12	11	—	1	—	—	—	—	—
Βουλευτήρια,τα.....	11	10	—	1	—	—	—	—	—
Δάφνη,η.....	33	4	19	10	—	—	—	—	—
Καρούλια,τα.....	4	4	—	—	—	—	—	—	—
Κατουνάκια,τα.....	36	36	—	—	—	—	—	—	—
Καψάλα,η.....	19	19	—	—	—	—	—	—	—
Κερασιά,η - 'Αγιος Βασίλειος, ο.....	27	27	—	—	—	—	—	—	—
Μετόχιον Χουρμίστης,το.....	10	9	1	—	—	—	—	—	—
Μονή Αγίου Διονυσίου,η.....	48	24	4	20	—	—	—	—	—
Μονή Αγίου Παντελεήμονος,η.....	67	48	2	17	—	—	—	—	—
Μονή Αγίου Παύλου,η.....	75	62	3	10	—	—	—	—	—
Μονή Βατοπεδίου,η.....	151	79	30	42	—	—	—	—	—
Μονή Δοχειαρίου,η.....	1	1	—	—	—	—	—	—	—
Μονή Εσφιγμένου,η.....	90	84	—	6	—	—	—	—	—
Μονή Ζωγράφου,η.....	23	15	2	6	—	—	—	—	—
Μονή Ιβήρων,η.....	62	42	—	20	—	—	—	—	—
Μονή Καρακάλλου,η.....	46	40	—	6	—	—	—	—	—
Μονή Κουτλουμουσίου,η.....	70	50	8	12	—	—	—	—	—
Μονή Κωνσταντινίου,η.....	38	35	3	—	—	—	—	—	—
Μονή Μεγίστης Λαύρας,η.....	61	40	3	18	—	—	—	—	—
Μονή Ξενοφώντος,η.....	102	97	3	2	—	—	—	—	—
Μονή Ξηροποτάμου,η.....	25	23	—	2	—	—	—	—	—
Μονή Οσίου Γρηγορίου,η.....	88	29	33	26	—	—	—	—	—
Μονή Παντοκράτορος,η.....	26	25	1	—	—	—	—	—	—
Μονή Σίμωνος Πέτρας,η.....	79	62	3	14	—	—	—	—	—
Μονή Σταυρονικήτα,η.....	42	40	2	—	—	—	—	—	—
Μονή Φιλοθέου,η.....	56	55	—	1	—	—	—	—	—
Μονή Χιλιανδαρίου,η.....	62	22	—	40	—	—	—	—	—
Νέα Σκήτη,η.....	44	41	2	1	—	—	—	—	—
Προβάτα-Μορφονού,η.....	29	28	1	—	—	—	—	—	—
Σκήτη Αγίας 'Αννης,η.....	87	85	2	—	—	—	—	—	—
Σκήτη Αγίας Τριάδος,η.....	40	39	—	1	—	—	—	—	—
Σκήτη Αγίου Ανδρέου Βατοπεδίου, η.....	87	32	33	22	—	—	—	—	—
Σκήτη Αγίου Δημητρίου Βατοπεδίου,η.....	16	16	—	—	—	—	—	—	—
Σκήτη Αγίου Δημητρίου,η.....	9	7	—	2	—	—	—	—	—
Σκήτη Αγίου Παντελεήμονος,η.....	12	10	1	1	—	—	—	—	—
Σκήτη Ευαγγελισμός της Θεοτόκου,η.....	9	9	—	—	—	—	—	—	—
Σκήτη Θεοτόκου,η.....	1	1	—	—	—	—	—	—	—
Σκήτη Προφήτου Ηλιού,η.....	—	—	—	—	—	—	—	—	—
Σκήτη Τιμίου Προδρόμου Ιβήρων,η.....	7	7	—	—	—	—	—	—	—
Σκήτη Τιμίου Προδρόμου Μεγίστης Λαύρας,η.....	15	15	—	—	—	—	—	—	—

**7. ΘΡΑΚΗ**

**7.1 ΝΟΜΟΣ ΕΒΡΟΥ**

ΔΗΜΟΣ ΑΛΕΞΑΝΔΡΟΥΠΟΛΗΣ.....	53.459	37.947	14.564	947	1	43.269	37.947	5.150	172
Δ.Δ.Αλεξανδρούπολης.....	50.017	34.797	14.337	882	1	—	—	—	—
Αλεξανδρούπολη,η.....	49.724	34.518	14.328	877	1	—	—	—	—
Αγνάτσια,η.....	168	160	7	1	—	—	—	—	—
Αμφιρίτη,η.....	125	119	2	4	—	—	—	—	—
Δ.Δ.'Αβαντος.....	474	436	23	15	—	—	—	—	—
'Αβας,ο.....	474	436	23	15	—	—	—	—	—
Δ.Δ.Αισύμης.....	357	353	2	2	—	—	—	—	—
Αισύμη,η.....	279	275	2	2	—	—	—	—	—
Λεπτοκαρυά,η.....	78	78	—	—	—	—	—	—	—
Δ.Δ.Κίρκης.....	115	112	1	2	—	—	—	—	—
Κίρκη,ο.....	115	112	1	2	—	—	—	—	—
Δ.Δ.Μάκρης.....	1.642	1.430	183	29	—	—	—	—	—




**Πίνακας 1. Μόνιμος πληθυσμός καταμεμημένος σε ομοδημότες, ετεροδημότες και αλλοδαπούς.  
Νόμιμος πληθυσμός καταμεμημένος σε διαμενόντες στο δήμο ή την κοινότητα που είναι δημότες, σε άλλους δήμους και κοινότητες  
και διαμενόντες στο εξωτερικό**

**γ) Δήμοι και κοινότητες, δημοτικά και κοινοτικά διαμερίσματα, οικισμοί**

*Απογραφή πληθυσμού της 18ης Μαρτίου 2001*

(συνέχεια)

Δήμοι/κοινότητες Δημοτικά/κοινοτικά διαμερίσματα Οικισμοί	Μόνιμος πληθυσμός				Νόμιμος πληθυσμός				
	Σύνολο	Ομοδημότες	Ετεροδημότες	Αλλοδαποί	Χωρίς υπηκοότητα - Αδιευκρίνηστη υπηκοότητα	Σύνολο	Διαμενόντες στο δήμο ή την κοινότητα που είναι δημότες	Διαμενόντες σε άλλους δήμους ή κοινότητες	Διαμενόντες στο εξωτερικό
Μάκρη,η.....	805	735	46	24	—				
Δικελλα,τα.....	285	270	14	1	—				
Έννατο,το.....	200	89	107	4	—				
Κοίμηση Θεοτόκου,η.....	39	34	5	—	—				
Μεσημβρία,η.....	149	149	—	—	—				
Πανόραμα,το.....	33	27	6	—	—				
Παραλία Δικελών,η.....	25	20	5	—	—				
Πλάκα,η.....	106	106	—	—	—				
Δ.Δ. Συκορράχης.....	854	819	18	17	—				
Συκορράχη,η.....	269	253	8	8	—				
Ατάρνη,η.....	76	76	—	—	—				
Αύρα,η.....	140	138	2	—	—				
Κόμαρος,η.....	144	143	—	1	—				
Μέστη,η.....	116	103	5	8	—				
Πέραμα,το.....	109	106	3	—	—				
Σταθμός,ο.....	—	—	—	—	—				
<b>ΔΗΜΟΣ ΒΥΣΣΑΣ.....</b>	<b>8.156</b>	<b>6.797</b>	<b>1.312</b>	<b>47</b>	<b>—</b>	<b>8.875</b>	<b>6.797</b>	<b>2.039</b>	<b>39</b>
Δ.Δ. Νέας Βύσσης.....	2.841	2.577	246	18	—				
Νέα Βύσσα,η.....	2.841	2.577	246	18	—				
Δ.Δ. Καβύλης.....	1.513	969	534	10	—				
Καβύλη,η.....	1.513	969	534	10	—				
Δ.Δ. Καστανιών.....	1.251	1.204	40	7	—				
Καστανάει,αι.....	1.251	1.204	40	7	—				
Δ.Δ. Ριζίων.....	1.682	1.188	482	12	—				
Ριζια,τα.....	1.682	1.188	482	12	—				
Δ.Δ. Στέρνας.....	869	859	10	—	—				
Στέρνα,η.....	869	859	10	—	—				
<b>ΔΗΜΟΣ ΔΙΔΥΜΟΤΕΙΧΟΥ.....</b>	<b>18.937</b>	<b>14.714</b>	<b>4.105</b>	<b>118</b>	<b>—</b>	<b>20.794</b>	<b>14.714</b>	<b>5.947</b>	<b>133</b>
Δ.Δ. Διδυμοτείχου.....	8.978	6.688	2.223	67	—				
Διδυμοτείχον,το.....	8.853	6.565	2.222	66	—				
Ζωοδόχος Πηγή,η.....	—	—	—	—	—				
Νέοι Ψαθάδες,οι.....	125	123	1	1	—				
Δ.Δ. Ασβεστάδων.....	277	273	2	2	—				
Ασβεστάδες,οι.....	277	273	2	2	—				
Δ.Δ. Ασημένιου.....	429	408	17	4	—				
Ασημένιον,το.....	429	408	17	4	—				
Δ.Δ. Ελληνοχωρίου.....	2.358	1.087	1.252	19	—				
Ελληνοχώριον,το.....	751	725	23	3	—				
Θυρέα,η.....	213	207	—	6	—				
Λαγός,ο.....	1.394	155	1.229	10	—				
Δ.Δ. Ισακίου.....	541	530	10	1	—				
Ισακίον,το.....	541	530	10	1	—				
Δ.Δ. Καρωτής.....	734	402	330	2	—				
Καρωτή,η.....	734	402	330	2	—				
Δ.Δ. Κουφοβούνου.....	952	750	196	6	—				
Κουφοβουον,το.....	952	750	196	6	—				
Δ.Δ. Κυανής.....	569	550	19	—	—				
Κυανή,η.....	569	550	19	—	—				
Δ.Δ. Μάνης.....	765	755	8	2	—				
Μάνη,η.....	534	525	8	1	—				
Ευγενικόν,το.....	125	124	—	1	—				
Σταριά,η.....	106	106	—	—	—				
Δ.Δ. Πετράδων.....	393	384	8	1	—				
Πετράδες,οι.....	393	384	8	1	—				
Δ.Δ. Ποιμενικού.....	543	536	7	—	—				
Ποιμενικόν,το.....	543	536	7	—	—				
Δ.Δ. Πραγγίου.....	308	304	3	1	—				
Πραγγίον,το.....	308	304	3	1	—				
Δ.Δ. Πυθίου.....	735	723	9	3	—				
Πύθιον,το.....	571	565	5	1	—				
Ρήγιον,το.....	147	141	4	2	—				
Σταθμός,ο.....	17	17	—	—	—				
Δ.Δ. Σποχωρίου.....	425	422	1	2	—				
Σποχώριον,το.....	425	422	1	2	—				
Δ.Δ. Σοφικό (της πρώην κοινότητας Θουρίου 712110).....	930	902	20	8	—				
Σοφικόν,το.....	930	902	20	8	—				
<b>ΔΗΜΟΣ ΚΥΠΡΙΝΟΥ.....</b>	<b>2.865</b>	<b>2.552</b>	<b>298</b>	<b>15</b>	<b>—</b>	<b>3.719</b>	<b>2.552</b>	<b>1.141</b>	<b>26</b>
Δ.Δ. Κυπρίνος.....	1.144	1.036	107	1	—				
Κυπρίνος,ο.....	1.144	1.036	107	1	—				
Γαλήνη,η.....	—	—	—	—	—				
Δ.Δ. Ζώνης.....	798	618	179	1	—				
Ζώνη,η.....	226	225	1	—	—				
Μικρά Δοξίπαρα,η.....	275	270	4	1	—				
Χελιδών,η.....	297	123	174	—	—				
Δ.Δ. Φυλακίου.....	923	898	12	13	—				
Φυλάκιον,το.....	468	446	10	12	—				
Αμμόβουνον,το.....	179	179	—	—	—				



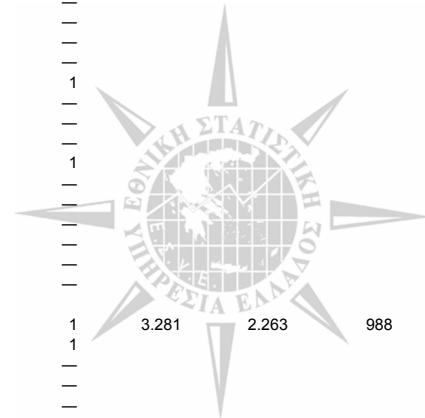
**Πίνακας 1. Μόνιμος πληθυσμός καταμεμημένος σε ομοδημότες, ετεροδημότες και αλλοδαπούς.  
Νόμιμος πληθυσμός καταμεμημένος σε διαμεμόντες στο δήμο ή την κοινότητα που είναι δημότες, σε άλλους δήμους και κοινότητες  
και διαμεμόντες στο εξωτερικό**

**γ) Δήμοι και κοινότητες, δημοτικά και κοινοτικά διαμεμίσματα, οικισμοί**

*Απογραφή πληθυσμού της 18ης Μαρτίου 2001*

( συνέχεια )

Δήμοι/κοινότητες Δημοτικά/κοινοτικά διαμεμίσματα Οικισμοί	Μόνιμος πληθυσμός					Νόμιμος πληθυσμός			
	Σύνολο	Ομοδημότες	Ετεροδημότες	Αλλοδαποί	Χωρίς υπηκοότητα - Αδιευκρίνιστη υπηκοότητα	Σύνολο	Διαμεμόντες στο δήμο ή την κοινότητα που είναι δημότες	Διαμεμόντες σε άλλους δήμους ή κοινότητες	Διαμεμόντες στο εξωτερικό
Κέραμος,ο.....	276	273	2	1	—				
<b>ΔΗΜΟΣ ΜΕΤΑΞΑΔΩΝ.....</b>	<b>4.443</b>	<b>4.176</b>	<b>244</b>	<b>22</b>	<b>1</b>	<b>6.451</b>	<b>4.176</b>	<b>2.222</b>	<b>53</b>
Δ.Δ.Μεταξάδων.....	914	832	74	8	—				
Μεταξάδες,οι.....	874	792	74	8	—				
Αβδέλλα,η.....	40	40	—	—	—				
Δ.Δ.Αλεποχωριού.....	464	460	2	1	1				
Αλεποχώριον,το.....	308	304	2	1	1				
Πολιά,η.....	156	156	—	—	—				
Δ.Δ.Ασπρονεριού.....	627	614	11	2	—				
Ασπρονέριον,το.....	552	539	11	2	—				
Γιατράδες,οι.....	75	75	—	—	—				
Δ.Δ.Βρυσικών.....	568	443	123	2	—				
Βρυσικά,τα.....	388	263	123	2	—				
Σαύρα,η.....	180	180	—	—	—				
Δ.Δ.Δόξης.....	525	515	10	—	—				
Δόξα,η.....	525	515	10	—	—				
Δ.Δ.Ελαφοχωριού.....	532	516	12	4	—				
Ελαφοχώριον,το.....	192	181	11	—	—				
Βρύση,η.....	63	63	—	—	—				
Χιονάδες,αι.....	277	272	1	4	—				
Δ.Δ.Λάδης.....	237	235	2	—	—				
Λάδη,η.....	237	235	2	—	—				
Δ.Δ.Παλιουρίου.....	576	561	10	5	—				
Παλιούριον,το.....	576	561	10	5	—				
<b>ΔΗΜΟΣ ΟΡΕΣΤΙΑΔΟΣ.....</b>	<b>21.943</b>	<b>16.762</b>	<b>4.998</b>	<b>182</b>	<b>1</b>	<b>20.290</b>	<b>16.762</b>	<b>3.411</b>	<b>117</b>
Δ.Δ.Ορεστιάδος.....	17.415	12.840	4.417	157	1				
Ορεστιάς,η.....	15.438	11.124	4.176	137	1				
Λεπτή,η.....	807	685	117	5	—				
Νέος Πύργος,ο.....	903	780	113	10	—				
Παλαιά Σαγήνη,η.....	20	13	4	3	—				
Σάκκος,ο.....	247	238	7	2	—				
Δ.Δ.Αμπελακίων.....	585	577	8	—	—				
Αμπελάκια,τα.....	585	577	8	—	—				
Δ.Δ.Βάλτου.....	569	474	89	6	—				
Βάλτος,ο.....	569	474	89	6	—				
Δ.Δ.Θούριο Θουρίου (της πρώην κοινότητας Θουρίου 712110).....	705	663	35	7	—				
Θούριον,το.....	705	663	35	7	—				
Δ.Δ.Μεγάλης Δοξιάρας.....	390	384	5	1	—				
Μεγάλη Δοξιάρα,η.....	390	384	5	1	—				
Δ.Δ.Νέου Χειμωνίου.....	622	517	103	2	—				
Νέον Χειμώνιον,το.....	622	517	103	2	—				
Δ.Δ.Νεοχωριού.....	1.432	1.083	341	8	—				
Νεοχώριον,το.....	1.161	814	340	7	—				
Παταγή,η.....	271	269	1	1	—				
Δ.Δ.Χανδρά.....	225	224	—	1	—				
Χανδράς,ο.....	225	224	—	1	—				
<b>ΔΗΜΟΣ ΟΡΦΕΑ.....</b>	<b>5.980</b>	<b>5.445</b>	<b>512</b>	<b>22</b>	<b>1</b>	<b>7.335</b>	<b>5.445</b>	<b>1.803</b>	<b>87</b>
Δ.Δ.Λαβάρων.....	1.537	1.459	67	11	—				
Λάβαρα,τα.....	1.537	1.459	67	11	—				
Δ.Δ.Αμορίου.....	551	514	36	1	—				
Αμόριον,το.....	551	514	36	1	—				
Δ.Δ.Κυριακής.....	158	152	4	2	—				
Κυριακή,η.....	158	152	4	2	—				
Δ.Δ.Μάνδρας.....	178	177	1	—	—				
Μάνδρα,η.....	178	177	1	—	—				
Δ.Δ.Μαυροκκλησιού.....	436	432	4	—	—				
Μαυροκκλησιον,το.....	179	178	1	—	—				
Κόρυμβος,ο.....	257	254	3	—	—				
Δ.Δ.Μικρού Δερείου.....	2.058	1.947	108	2	1				
Μικρόν Δέρειον,το.....	221	212	8	1	—				
Γέρικον,το.....	135	132	3	—	—				
Γονικόν,το.....	354	351	3	—	—				
Μέγα Δέρειον,το.....	571	481	88	1	1				
Πετρόλοφος,ο.....	109	109	—	—	—				
Ρούσσα,η.....	314	309	5	—	—				
Σιδηροχώριον,το.....	354	353	1	—	—				
Δ.Δ.Πρωτοκκλησιού.....	1.062	764	292	6	—				
Πρωτοκκλησιον,το.....	604	316	283	5	—				
Αγριάνη,η.....	458	448	9	1	—				
<b>ΔΗΜΟΣ ΣΑΜΟΘΡΑΚΗΣ.....</b>	<b>2.712</b>	<b>2.263</b>	<b>394</b>	<b>54</b>	<b>1</b>	<b>3.281</b>	<b>2.263</b>	<b>988</b>	<b>30</b>
Δ.Δ.Σαμοθράκης.....	2.712	2.263	394	54	1				
Σαμοθράκη,η.....	698	454	236	8	—				
Αλώνια,τα.....	254	243	8	3	—				
Άνω Καρυώται,οι.....	13	12	—	1	—				
Άνω Μεριά,η.....	52	51	—	1	—				



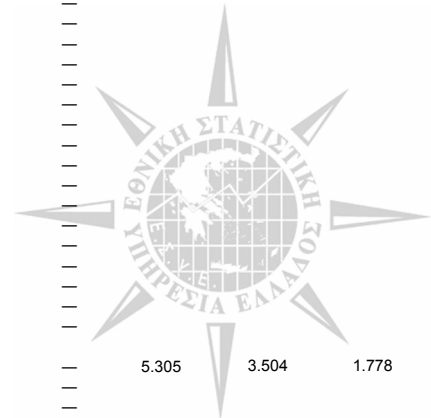
**Πίνακας 1. Μόνιμος πληθυσμός κατανεμημένος σε ομοδημότες, ετεροδημότες και αλλοδαπούς.  
Νόμιμος πληθυσμός κατανεμημένος σε διαμένοντες στο δήμο ή την κοινότητα που είναι δημότες, σε άλλους δήμους και κοινότητες  
και διαμένοντες στο εξωτερικό**

**γ) Δήμοι και κοινότητες, δημοτικά και κοινοτικά διαμερίσματα, οικισμοί**

*Απογραφή πληθυσμού της 18ης Μαρτίου 2001*

(συνέχεια)

Δήμοι/κοινότητες Δημοτικά/κοινοτικά διαμερίσματα Οικισμοί	Μόνιμος πληθυσμός					Νόμιμος πληθυσμός			
	Σύνολο	Ομοδημότες	Ετεροδημότες	Αλλοδαποί	Χωρίς υπηκοότητα - Αδιευκρίνιστη υπηκοότητα	Σύνολο	Διαμένοντες στο δήμο ή την κοινότητα που είναι δημότες	Διαμένοντες σε άλλους δήμους ή κοινότητες	Διαμένοντες στο εξωτερικό
Δάφνες,οι.....	11	10	1	—	—				
Θέρμα,τα.....	73	68	1	4	—				
Καμαριώτισσα,η.....	940	763	143	33	1				
Κατσαμπάς,ο.....	10	10	—	—	—				
Κάτω Καρυώται,οι.....	38	37	1	—	—				
Λάκωμα,το.....	329	326	1	2	—				
Μακρυλιές,οι.....	9	9	—	—	—				
Μπαξέδες,οι.....	—	—	—	—	—				
Ξηροπόταμος,ο.....	41	41	—	—	—				
Παλαιόπολις,η.....	25	23	—	2	—				
Ποταμιά,η.....	3	1	2	—	—				
Προφήτης Ηλίας,ο.....	216	215	1	—	—				
<b>ΔΗΜΟΣ ΣΟΥΦΛΙΟΥ.....</b>	<b>7.644</b>	<b>6.365</b>	<b>1.218</b>	<b>61</b>	<b>—</b>	<b>9.336</b>	<b>6.365</b>	<b>2.937</b>	<b>34</b>
Δ.Δ. Σουφλίου.....	5.135	4.273	819	43	—				
Σουφλίον,το.....	4.357	3.561	762	34	—				
Γιαννούλη,η.....	279	266	4	9	—				
Σιδηρώ,η.....	499	446	53	—	—				
Δ.Δ. Δαδιάς.....	834	655	177	2	—				
Δαδιά,η.....	811	633	177	1	—				
Κοτρωνιά,η.....	23	22	—	1	—				
Μονή Δαδιάς,η.....	—	—	—	—	—				
Δ.Δ. Κορνοφωλεάς.....	559	512	39	8	—				
Κορνοφωλεά,η.....	546	507	31	8	—				
Μονή Κορνοφωλεάς,η.....	13	5	8	—	—				
Δ.Δ. Λαγυνών.....	473	457	15	1	—				
Λαγυνά,τα.....	473	457	15	1	—				
Δ.Δ. Λυκόφωτος.....	643	468	168	7	—				
Λυκόφως,το.....	643	468	168	7	—				
<b>ΔΗΜΟΣ ΤΡΑΙΑΝΟΥΠΟΛΗΣ.....</b>	<b>3.039</b>	<b>2.816</b>	<b>178</b>	<b>45</b>	<b>—</b>	<b>4.514</b>	<b>2.816</b>	<b>1.680</b>	<b>18</b>
Δ.Δ. Ανθείας.....	1.240	1.135	92	13	—				
Αρίστηνον,το.....	439	411	23	5	—				
Άνθεια,η.....	801	724	69	8	—				
Δ.Δ. Δωρικού.....	352	303	34	15	—				
Δωρικών,το.....	286	256	22	8	—				
Αετοχώριον,το.....	66	47	12	7	—				
Δ.Δ. Λουτρού.....	1.045	997	40	8	—				
Λουτρός,ο.....	974	937	29	8	—				
Λουτρά Τραϊανουπόλεως,τα.....	29	19	10	—	—				
Πεύκα,τα.....	42	41	1	—	—				
Δ.Δ. Νίψης.....	402	381	12	9	—				
Νίψα,η.....	402	381	12	9	—				
<b>ΔΗΜΟΣ ΤΡΙΓΩΝΟΥ.....</b>	<b>6.411</b>	<b>6.029</b>	<b>335</b>	<b>47</b>	<b>—</b>	<b>8.648</b>	<b>6.029</b>	<b>2.554</b>	<b>65</b>
Δ.Δ. Δικαίων.....	1.163	1.065	82	16	—				
Δίκαια,τα.....	785	695	77	13	—				
Δίλοφος,ο.....	82	77	2	3	—				
Κριός,ο.....	55	54	1	—	—				
Πάλλη,η.....	241	239	2	—	—				
Δ.Δ. Άρζου.....	434	426	3	5	—				
Άρζος,ο.....	210	204	3	3	—				
Καναδάς,ο.....	224	222	—	2	—				
Δ.Δ. Ελαιάς.....	512	512	—	—	—				
Ελαιά,η.....	512	512	—	—	—				
Δ.Δ. Θεραπειό (της πρώην κοινότητας Κυπρίνου 713110).....	138	132	4	2	—				
Θεραπειό,το.....	138	132	4	2	—				
Δ.Δ. Κομάρων.....	753	743	9	1	—				
Κόμαρα,τα.....	753	743	9	1	—				
Δ.Δ. Μαρασίων.....	199	196	3	—	—				
Μαράσια,τα.....	199	196	3	—	—				
Δ.Δ. Μηλέα (της πρώην κοινότητας Κυπρίνου 713110).....	101	99	2	—	—				
Μηλέα,η.....	101	99	2	—	—				
Δ.Δ. Ορμενίου.....	652	636	3	13	—				
Ορμενιον,το.....	652	636	3	13	—				
Δ.Δ. Πενταλόφου.....	647	627	14	6	—				
Πεντάλοφος,ο.....	647	627	14	6	—				
Δ.Δ. Πετρωτών.....	306	304	1	1	—				
Πετρωτά,τα.....	306	304	1	1	—				
Δ.Δ. Πλάτης.....	606	401	205	—	—				
Πλάτη,η.....	606	401	205	—	—				
Δ.Δ. Πτελέας.....	458	457	—	1	—				
Πτελέα,η.....	458	457	—	1	—				
Δ.Δ. Σπηλαίου.....	442	431	9	2	—				
Σπήλαιον,το.....	442	431	9	2	—				
<b>ΔΗΜΟΣ ΤΥΧΕΡΟΥ.....</b>	<b>4.067</b>	<b>3.504</b>	<b>523</b>	<b>40</b>	<b>—</b>	<b>5.305</b>	<b>3.504</b>	<b>1.778</b>	<b>23</b>
Δ.Δ. Τυχερού.....	2.031	1.753	249	29	—				
Τυχερόν,το.....	2.031	1.753	249	29	—				
Δ.Δ. Λευκίμμης.....	325	313	12	—	—				






**Πίνακας 1. Μόνιμος πληθυσμός καταμεμημένος σε ομοδημότες, ετεροδημότες και αλλοδαπούς.  
Νόμιμος πληθυσμός καταμεμημένος σε διαμεμόντες στο δήμο ή την κοινότητα που είναι δημότες, σε άλλους δήμους και κοινότητες  
και διαμεμόντες στο εξωτερικό**

**γ) Δήμοι και κοινότητες, δημοτικά και κοινοτικά διαμεμρίσματα, οικισμοί**

*Απογραφή πληθυσμού της 18ης Μαρτίου 2001*

( συνέχεια )

Δήμοι/κοινότητες Δημοτικά/κοινοτικά διαμεμρίσματα Οικισμοί	Μόνιμος πληθυσμός				Νόμιμος πληθυσμός				
	Σύνολο	Ομοδημότες	Ετεροδημότες	Αλλοδαποί	Χωρίς υπηκοότητα - Αδιευκρίνιστη υπηκοότητα	Σύνολο	Διαμεμόντες στο δήμο ή την κοινότητα που είναι δημότες	Διαμεμόντες σε άλλους δήμους ή κοινότητες	Διαμεμόντες στο εξωτερικό
Λευκίμμη,η.....	325	313	12	—	—				
Δ.Δ.Λύρας.....	244	243	1	—	—				
Λύρα,η.....	244	243	1	—	—				
Δ.Δ.Προβατώνος.....	1.081	816	258	7	—				
Προβατών,ο.....	657	406	244	7	—				
Θυμαριά,η.....	314	308	6	—	—				
Τάυρη,η.....	110	102	8	—	—				
Δ.Δ.Φυλακτού.....	386	379	3	4	—				
Φυλακτόν,το.....	386	379	3	4	—				
<b>ΔΗΜΟΣ ΦΕΡΩΝ.....</b>	<b>9.627</b>	<b>7.821</b>	<b>1.698</b>	<b>108</b>	<b>—</b>	<b>11.347</b>	<b>7.821</b>	<b>3.458</b>	<b>68</b>
Δ.Δ.Φερών.....	5.422	4.527	826	69	—				
Φέραι,αι.....	5.171	4.291	811	69	—				
Πόρος,ο.....	251	236	15	—	—				
Δ.Δ.Αρδάνιου.....	390	365	15	10	—				
Αρδάνιον,το.....	390	365	15	10	—				
Δ.Δ.Δορίσκου.....	786	612	173	1	—				
Δορίσκος,ο.....	490	321	169	—	—				
Μοναστηράκιον,το.....	296	291	4	1	—				
Δ.Δ.Καβησού.....	625	253	369	3	—				
Καβησός,η.....	625	253	369	3	—				
Δ.Δ.Πέπλου.....	1.896	1.600	293	3	—				
Πέπλος,ο.....	1.072	907	162	3	—				
Βρυσούλα,η.....	273	270	3	—	—				
Γεμιστή,η.....	227	223	4	—	—				
Κήποι,οι.....	324	200	124	—	—				
Δ.Δ.Πυλαίας.....	220	189	17	14	—				
Πυλαία,η.....	126	116	10	—	—				
Κοίλα,τα.....	11	—	—	11	—				
Μελία,η.....	83	73	7	3	—				
Δ.Δ.Τριφυλλίου.....	288	275	5	8	—				
Τριφύλλιον,το.....	160	154	5	1	—				
Ιτέα,η.....	128	121	—	7	—				
<b>7.2 ΝΟΜΟΣ ΞΑΝΘΗΣ.....</b>	<b>53.598</b>	<b>35.811</b>	<b>16.574</b>	<b>1.213</b>	<b>—</b>	<b>42.850</b>	<b>35.811</b>	<b>6.900</b>	<b>139</b>
Δ.Δ.Ξάνθης.....	46.464	30.327	15.061	1.076	—				
Ξάνθη,η.....	46.457	30.326	15.058	1.073	—				
Μονή Ταξιαρχών,η.....	7	1	3	3	—				
Δ.Δ.Ευμοίρου.....	3.605	2.363	1.176	66	—				
Εύμοιρον,το.....	945	759	159	27	—				
Καλλιθέα,η.....	1.086	580	499	7	—				
Λαμπρινόν,το.....	36	36	—	—	—				
Λεύκη,η.....	326	297	19	10	—				
Νέα Μορσίνη,η.....	120	117	3	—	—				
Παλαιά Μορσίνη,η.....	124	115	4	5	—				
Πετροχώριον,το.....	968	459	492	17	—				
Δ.Δ.Κιμμερίων.....	3.529	3.121	337	71	—				
Κιμμέρια,τα.....	3.263	3.100	143	20	—				
Αλικοχώριον,το.....	—	—	—	—	—				
Ανθηρόν,το.....	—	—	—	—	—				
Άσκυρα,τα.....	—	—	—	—	—				
Γιαλιστερόν,το.....	7	7	—	—	—				
Έρανος,ο.....	1	—	1	—	—				
Κετίκιον,το.....	—	—	—	—	—				
Λιβάδιον,το.....	5	5	—	—	—				
Πανεπιστημιούπολη,η.....	248	5	192	51	—				
Πελεκητόν,το.....	4	4	—	—	—				
Πόρτα,η.....	—	—	—	—	—				
Πριόνιον,το.....	1	—	1	—	—				
Υδροχώριον,το.....	—	—	—	—	—				
<b>ΔΗΜΟΣ ΑΒΔΗΡΩΝ.....</b>	<b>3.650</b>	<b>3.371</b>	<b>182</b>	<b>97</b>	<b>—</b>	<b>5.584</b>	<b>3.371</b>	<b>2.182</b>	<b>31</b>
Δ.Δ.Αβδήρων.....	1.486	1.358	80	48	—				
Άβδηρα,τα.....	1.210	1.115	58	37	—				
Γκιώνα,η.....	121	113	8	—	—				
Λεύκιππος,ο.....	11	—	9	2	—				
Παιδικαί Κατασκηνώσεις,αι.....	—	—	—	—	—				
Πεζούλα,η.....	138	126	3	9	—				
Σκάλα Αβδήρων,η.....	6	4	2	—	—				
Δ.Δ.Μάνδρας.....	574	540	16	18	—				
Μάνδρα,η.....	574	540	16	18	—				
Δ.Δ.Μυρωδάτου.....	582	545	24	13	—				
Μυρωδάτον,το.....	581	545	23	13	—				
Ερωδιός,ο.....	1	—	1	—	—				
Δ.Δ.Νέας Κεσσάνης.....	1.008	928	62	18	—				
Νέα Κεσσάνη,η.....	522	507	8	7	—				
Λάγος,ο.....	349	302	42	5	—				
Λουτρά Ποταμιάς,τα.....	—	—	—	—	—				




**Πίνακας 1. Μόνιμος πληθυσμός κατανεμημένος σε ομοδημότες, ετεροδημότες και αλλοδαπούς.  
Νόμιμος πληθυσμός κατανεμημένος σε διαμένοντες στο δήμο ή την κοινότητα που είναι δημότες, σε άλλους δήμους και κοινότητες  
και διαμένοντες στο εξωτερικό**

**γ) Δήμοι και κοινότητες, δημοτικά και κοινοτικά διαμερίσματα, οικισμοί**

*Απογραφή πληθυσμού της 18ης Μαρτίου 2001*

(συνέχεια)

Δήμοι/κοινότητες Δημοτικά/κοινοτικά διαμερίσματα Οικισμοί	Μόνιμος πληθυσμός					Νόμιμος πληθυσμός			
	Σύνολο	Ομοδημότες	Ετεροδημότες	Αλλοδαποί	Χωρίς υπηκοότητα - Αδιευκρίνηστη υπηκοότητα	Σύνολο	Διαμένοντες στο δήμο ή την κοινότητα που είναι δημότες	Διαμένοντες σε άλλους δήμους ή κοινότητες	Διαμένοντες στο εξωτερικό
Ποταριά,η.....	137	119	12	6	—				
ΔΗΜΟΣ ΒΙΣΤΩΝΙΔΟΣ.....	10.051	9.201	650	200	—	12.502	9.201	3.267	34
Δ.Δ.Γενισιάς.....	2.555	2.432	83	40	—				
Γενισέα,η.....	1.872	1.786	51	35	—				
Βαφαίικα,τα.....	683	646	32	5	—				
Δ.Δ.Διομηδείας.....	3.629	3.280	280	69	—				
Διομήδεια,η.....	696	631	43	22	—				
Αυξεντίου,ο.....	250	250	—	—	—				
Νέος Ζυγός,ο.....	501	447	38	16	—				
Παλαιόν Κατράμιον,το.....	422	421	1	—	—				
Παλαιός Ζυγός,ο.....	477	372	98	7	—				
Πτεινός,ο.....	788	702	75	11	—				
Τέκτων,ο.....	66	59	7	—	—				
Φελώνη,η.....	429	398	18	13	—				
Δ.Δ.Κουτσού.....	899	851	28	20	—				
Κουτσόν,το.....	507	470	18	19	—				
Συδινή,η.....	392	381	10	1	—				
Δ.Δ.Μαγικού.....	697	581	88	28	—				
Μαγικόν,το.....	495	431	41	23	—				
Αλκυόνη,η.....	202	150	47	5	—				
Δ.Δ.Πηγαδίων.....	487	451	14	22	—				
Πηγάδια,τα.....	487	451	14	22	—				
Δ.Δ.Πολυστίου.....	535	511	22	2	—				
Πολύσιτος,ο (τ.Πολύσιτον,το).....	535	511	22	2	—				
Δ.Δ.Σελίνου.....	319	300	6	13	—				
Σέλιον,το.....	319	300	6	13	—				
Δ.Δ.Σούνιου.....	930	795	129	6	—				
Σούνιον,το.....	930	795	129	6	—				
ΔΗΜΟΣ ΜΥΚΗΣ.....	11.673	11.577	87	9	—	13.405	11.577	1.807	21
Δ.Δ.Μύκης.....	7.613	7.544	67	2	—				
Σμίνθη,η.....	375	371	4	—	—				
Αιώρα,η.....	238	236	2	—	—				
Άλμα,το.....	317	317	—	—	—				
Άνω Κίρρα,η.....	71	71	—	—	—				
Αχλαδιά,η.....	5	5	—	—	—				
Γλαύκη,η.....	1.179	1.165	14	—	—				
Γοργόνα,η.....	208	208	—	—	—				
Διάφορον,το.....	51	50	1	—	—				
Ζουμπούλιον,το.....	149	149	—	—	—				
Καπνόνανθος,ο.....	—	—	—	—	—				
Κένταυρος,ο.....	2.380	2.379	1	—	—				
Κίρρα,η.....	35	33	2	—	—				
Κορυφή,η.....	26	26	—	—	—				
Κόπνον,το.....	120	120	—	—	—				
Κουτσομύτης,ο.....	132	132	—	—	—				
Κρασιά,η.....	—	—	—	—	—				
Μάνταινα,η.....	282	281	1	—	—				
Μύκη,η.....	1.239	1.211	27	1	—				
Όσσις,η.....	129	129	—	—	—				
Πανέριον,το.....	44	44	—	—	—				
Προσήλιον,το.....	151	151	—	—	—				
Πύργος,ο.....	35	33	1	1	—				
Ράχη,η.....	—	—	—	—	—				
Σιρόκον,το.....	117	116	1	—	—				
Σούλα,η.....	70	70	—	—	—				
Στήριγμα,το.....	59	59	—	—	—				
Τρίγωνο,το.....	73	73	—	—	—				
Χρυσόν,το.....	128	115	13	—	—				
Δ.Δ.Εχίνου.....	2.883	2.857	19	7	—				
Εχίνος,ο.....	2.232	2.216	13	3	—				
Μελίβοια,η.....	651	641	6	4	—				
Δ.Δ.Ωραίου.....	1.177	1.176	1	—	—				
Ωραίον,το.....	722	721	1	—	—				
Βασιλοχώριον,το.....	—	—	—	—	—				
Θεστόκος,η.....	31	31	—	—	—				
Κύκνος,ο.....	246	246	—	—	—				
Ρεύμα,το.....	170	170	—	—	—				
Σταμάτιον,το.....	8	8	—	—	—				
ΔΗΜΟΣ ΣΤΑΥΡΟΥΠΟΛΗΣ.....	2.785	2.374	336	75	—	4.667	2.374	2.248	45
Δ.Δ.Σταυροπόλεως.....	884	599	265	20	—				
Σταυρούπολις,η.....	832	550	263	19	—				
Καλλιθέα,η.....	12	12	—	—	—				
Λυκοδρόμιον,το.....	35	33	1	1	—				
Μαργαρίτιον,το.....	5	4	1	—	—				
Δ.Δ.Γέρακα.....	394	390	4	—	—				
Γέρακας,ο.....	24	24	—	—	—				
Ισαία,η.....	145	143	2	—	—				




**Πίνακας 1. Μόνιμος πληθυσμός καταμεμημένος σε ομοδημότες, ετεροδημότες και αλλοδαπούς.  
Νόμιμος πληθυσμός καταμεμημένος σε διαμεμόντες στο δήμο ή την κοινότητα που είναι δημότες, σε άλλους δήμους και κοινότητες  
και διαμεμόντες στο εξωτερικό**

**γ) Δήμοι και κοινότητες, δημοτικά και κοινοτικά διαμεμρίσματα, οικισμοί**

*Απογραφή πληθυσμού της 18ης Μαρτίου 2001*

( συνέχεια )

Δήμοι/κοινότητες Δημοτικά/κοινοτικά διαμεμρίσματα Οικισμοί	Μόνιμος πληθυσμός				Χωρίς υπηκοότητα - Αδιευκρίνιστη υπηκοότητα	Νόμιμος πληθυσμός			
	Σύνολο	Ομοδημότες	Ετεροδημότες	Αλλοδαποί		Σύνολο	Διαμεμόντες στο δήμο ή την κοινότητα που είναι δημότες	Διαμεμόντες σε άλλους δήμους ή κοινότητες	Διαμεμόντες στο εξωτερικό
Μέγα Εύμοιρον,το.....	79	79	—	—	—				
Ορεσινή,η.....	19	19	—	—	—				
Πίλημα,το.....	127	125	2	—	—				
Δ.Δ.Δαφνώνος.....	334	312	12	10	—				
Δαφνών,ο.....	334	312	12	10	—				
Δ.Δ.Καρυοφύτου.....	283	264	17	2	—				
Άνω Καρυοφύτον,το.....	144	127	15	2	—				
Δασικό Χωριό,το.....	—	—	—	—	—				
Καστανίτης,ο.....	—	—	—	—	—				
Κάτω Καρυοφύτον,το.....	73	71	2	—	—				
Λειβαδίτης,ο.....	66	66	—	—	—				
Δ.Δ.Κομνηνών.....	276	246	13	17	—				
Κομνηνά,τα.....	276	246	13	17	—				
Δ.Δ.Νεοχωρίου.....	412	377	10	25	—				
Ιωνικόν,το.....	54	47	—	7	—				
Καλύβα,η.....	1	1	—	—	—				
Κάτω Ιωνικόν,το.....	67	64	1	2	—				
Νεοχώριον,το.....	241	221	7	13	—				
Σιδηρόπετρα,η.....	2	2	—	—	—				
Σταυροχώριον,το.....	47	42	2	3	—				
Δ.Δ.Πασχαλιάς.....	202	186	15	1	—				
Πασχαλιά,η.....	112	106	6	—	—				
Δρυμιά,η.....	54	46	8	—	—				
Μυρτούσσα,η.....	13	11	1	1	—				
Χαλέπιον,το.....	23	23	—	—	—				
<b>ΔΗΜΟΣ ΤΟΠΕΙΡΟΥ.....</b>	<b>12.223</b>	<b>11.695</b>	<b>367</b>	<b>161</b>	<b>—</b>	<b>15.128</b>	<b>11.695</b>	<b>3.394</b>	<b>39</b>
Δ.Δ.Ευλάλου.....	4.548	4.452	78	18	—				
Εύαλον,το.....	949	894	47	8	—				
Δέκαρχον,το.....	701	688	12	1	—				
Ηλιοκέντημα,το.....	1.123	1.107	9	7	—				
Κρεμαστή,η.....	404	398	6	—	—				
Κύρνος,ο.....	703	703	—	—	—				
Μικροχώριον,το.....	259	258	1	—	—				
Ορφανόν,το.....	284	281	3	—	—				
Παλαιόν Όλβιον,το.....	125	123	—	2	—				
Δ.Δ.Αβάτου.....	1.218	1.198	10	10	—				
Άβατον,το.....	1.218	1.198	10	10	—				
Δ.Δ.Γαλάνης.....	126	108	11	7	—				
Γαλάνη,η.....	126	108	11	7	—				
Δ.Δ.Εξοχής.....	1.559	1.398	145	16	—				
Εξοχή,η.....	109	109	—	—	—				
Βανιάνον,το.....	206	140	65	1	—				
Γκιζέλα,η.....	238	234	2	2	—				
Δάφνη,η.....	64	64	—	—	—				
Κοσσός,ο.....	92	56	34	2	—				
Κυψέλη,η.....	270	261	8	1	—				
Μέλισσα,η.....	387	366	12	9	—				
Νέα Αμισός,η.....	193	168	24	1	—				
Δ.Δ.Ερασμίου.....	1.464	1.417	18	29	—				
Νέον Εράσμιο,το.....	1.053	1.010	16	27	—				
Δασοχώριον,το.....	174	172	2	—	—				
Παλαιόν Εράσμιο,το.....	237	235	—	2	—				
Ραδιοσταθμός,ο.....	—	—	—	—	—				
Δ.Δ.Μαγγάνων.....	783	776	5	2	—				
Μάγγανα,τα.....	783	776	5	2	—				
Δ.Δ.Ολβίου.....	465	430	26	9	—				
Όλβιον,το.....	465	430	26	9	—				
Δ.Δ.Τοξοτών.....	2.060	1.916	74	70	—				
Τοξόται,αι.....	753	658	47	48	—				
Άγιος Αθανάσιος,ο.....	296	288	1	7	—				
Θαλασσιά,η.....	446	431	4	11	—				
Κοσμητή,η.....	83	83	—	—	—				
Μέγα Τύμπανον,το.....	336	322	11	3	—				
Μικρόν Τύμπανον,το.....	70	67	2	1	—				
Ποίμνη,η.....	53	44	9	—	—				
Σεμέλη,η.....	23	23	—	—	—				
<b>ΚΟΙΝΟΤΗΤΑ ΘΕΡΜΩΝ.....</b>	<b>1.293</b>	<b>1.273</b>	<b>19</b>	<b>1</b>	<b>—</b>	<b>1.825</b>	<b>1.273</b>	<b>543</b>	<b>9</b>
Κ.Δ.Θερμών.....	1.293	1.273	19	1	—				
Θέρμαι,αι.....	237	229	8	—	—				
Άνω Θέρμαι,αι.....	433	433	—	—	—				
Διάσπαρτον,το.....	112	112	—	—	—				
Ιαματικά Πηγαί,αι.....	2	2	—	—	—				
Κίδαρις,η.....	50	44	6	—	—				
Κοπάνη,η.....	37	35	2	—	—				
Μέδουσα,η.....	336	332	3	1	—				
Μέσαι Θέρμαι,αι.....	86	86	—	—	—				




**Πίνακας 1. Μόνιμος πληθυσμός καταμεμημένος σε ομοδημότες, ετεροδημότες και αλλοδαπούς.  
Νόμιμος πληθυσμός καταμεμημένος σε διαμεμόντες στο δήμο ή την κοινότητα που είναι δημότες, σε άλλους δήμους και κοινότητες  
και διαμεμόντες στο εξωτερικό**

**γ) Δήμοι και κοινότητες, δημοτικά και κοινοτικά διαμεμρίσματα, οικισμοί**

*Απογραφή πληθυσμού της 18ης Μαρτίου 2001*

( συνέχεια )

Δήμοι/κοινότητες Δημοτικά/κοινοτικά διαμεμρίσματα Οικισμοί	Μόνιμος πληθυσμός					Νόμιμος πληθυσμός			
	Σύνολο	Ομοδημότες	Ετεροδημότες	Αλλοδαποί	Χωρίς υπηκοότητα - Αδιευκρίνιστη υπηκοότητα	Σύνολο	Διαμεμόντες στο δήμο ή την κοινότητα που είναι δημότες	Διαμεμόντες σε άλλους δήμους ή κοινότητες	Διαμεμόντες στο εξωτερικό
ΚΟΙΝΟΤΗΤΑ ΚΟΥΤΥΛΗΣ.....	2.341	2.327	14	—	—	3.037	2.327	702	8
Κ.Δ.Κοτύλης.....	2.341	2.327	14	—	—	—	—	—	—
Κοτύλη,η.....	463	459	4	—	—	—	—	—	—
Αιμόνιον,το.....	141	141	—	—	—	—	—	—	—
Δημάριον,το.....	623	619	4	—	—	—	—	—	—
Πάχνη,η.....	1.114	1.108	6	—	—	—	—	—	—
ΚΟΙΝΟΤΗΤΑ ΣΑΤΡΩΝ.....	784	779	5	—	—	1.143	779	362	2
Κ.Δ.Σατρών.....	784	779	5	—	—	—	—	—	—
Σάτραι,αι.....	298	298	—	—	—	—	—	—	—
Ακραίος,ο.....	6	6	—	—	—	—	—	—	—
Γιδότοπος,ο.....	10	10	—	—	—	—	—	—	—
Δουργούτιον,το.....	18	18	—	—	—	—	—	—	—
Καλότυχον,το.....	30	26	4	—	—	—	—	—	—
Κούνδουρος,ο.....	7	7	—	—	—	—	—	—	—
Λυκότοπος,ο.....	12	12	—	—	—	—	—	—	—
Πολύσκιον,το.....	6	6	—	—	—	—	—	—	—
Ποταμοχώριον,το.....	122	122	—	—	—	—	—	—	—
Ρεματιά,η.....	9	9	—	—	—	—	—	—	—
Τέμενος,το.....	253	252	1	—	—	—	—	—	—
Τσαλαπετεινός,ο.....	13	13	—	—	—	—	—	—	—
ΚΟΙΝΟΤΗΤΑ ΣΕΛΕΡΟΥ.....	4.561	4.180	374	7	—	4.605	4.180	383	42
Κ.Δ.Σελέρου.....	4.561	4.180	374	7	—	—	—	—	—
Σέλερον,το.....	1.764	1.606	158	—	—	—	—	—	—
Άκαρπον,το.....	226	209	15	2	—	—	—	—	—
Άνω Πολύσιτον,το.....	61	61	—	—	—	—	—	—	—
Βελοχώριον,το.....	209	189	19	1	—	—	—	—	—
Γρήγορον,το.....	237	215	22	—	—	—	—	—	—
Λευκόπετρα,η.....	639	570	65	4	—	—	—	—	—
Ρύμη,η.....	15	11	4	—	—	—	—	—	—
Σήμαντρα,τα.....	723	670	53	—	—	—	—	—	—
Φίλια,τα.....	687	649	38	—	—	—	—	—	—
<b>7.3 ΝΟΜΟΣ ΡΟΔΟΠΗΣ</b>									
ΔΗΜΟΣ ΚΟΜΟΤΗΝΗΣ.....	53.719	37.779	14.799	1.139	2	43.253	37.779	5.325	149
Δ.Δ.Κομοτηνής.....	47.674	32.232	14.361	1.079	2	—	—	—	—
Κομοτηνή,η.....	44.421	29.421	13.950	1.048	2	—	—	—	—
Ήφαιστος,ο.....	1.505	1.407	90	8	—	—	—	—	—
Μέγα Κρανοβούνιον,το.....	223	211	6	6	—	—	—	—	—
Μεσοχώριον,το.....	161	152	7	2	—	—	—	—	—
Μικρόν Κρανοβούνιον,το.....	199	199	—	—	—	—	—	—	—
Παραδημή,η.....	554	525	16	13	—	—	—	—	—
Σχολή Αστυνομίας,η.....	281	1	280	—	—	—	—	—	—
Υφανταί,αι.....	330	316	12	2	—	—	—	—	—
Δ.Δ.Ανθοχώριον (της πρώην κοινότητας Αράτου 732101)	140	120	13	7	—	—	—	—	—
Ανθοχώριον,το.....	140	120	13	7	—	—	—	—	—
Δ.Δ.Γρατίνη.....	525	515	10	—	—	—	—	—	—
Γρατινή,η.....	525	515	10	—	—	—	—	—	—
Δ.Δ.Θρυλορίου.....	1.633	1.356	228	49	—	—	—	—	—
Θρυλόριον,το.....	616	538	43	35	—	—	—	—	—
Ροδίτης,ο.....	748	613	121	14	—	—	—	—	—
Φύλακας,ο.....	269	205	64	—	—	—	—	—	—
Δ.Δ.Ιτέα (της πρώην κοινότητας Κοσμίου 731113).....	71	70	—	1	—	—	—	—	—
Ιτέα,η.....	71	70	—	1	—	—	—	—	—
Δ.Δ.Κάλαχτος.....	1.184	1.154	29	1	—	—	—	—	—
Κάλαχος,ο.....	644	619	24	1	—	—	—	—	—
Ιάμπολις,η.....	145	145	—	—	—	—	—	—	—
Μεγάλη Άδα,η.....	9	9	—	—	—	—	—	—	—
Μύτικας,ο.....	6	6	—	—	—	—	—	—	—
Σαρακηνή,η.....	78	78	—	—	—	—	—	—	—
Τυχηρόν,το.....	302	297	5	—	—	—	—	—	—
Δ.Δ.Καρυδιάς.....	245	241	4	—	—	—	—	—	—
Καρυδιά,η.....	245	241	4	—	—	—	—	—	—
Δ.Δ.Κηκίδιον (της πρώην κοινότητας Κοσμίου 731113).....	425	359	66	—	—	—	—	—	—
Κηκίδιον,το.....	425	359	66	—	—	—	—	—	—
Δ.Δ.Κόσμιον.....	912	855	56	1	—	—	—	—	—
Κόσμιον,το.....	912	855	56	1	—	—	—	—	—
Δ.Δ.Πανδρόσου.....	439	412	26	1	—	—	—	—	—
Πανδρόσος,η.....	126	120	6	—	—	—	—	—	—
Νυμφαία,η.....	70	53	17	—	—	—	—	—	—
Σύμβολα,τα.....	243	239	3	1	—	—	—	—	—
Δ.Δ.Σιδηράδες (της πρώην κοινότητας Γρατινής 731107).....	167	167	—	—	—	—	—	—	—
Σιδηράδες,αι.....	167	167	—	—	—	—	—	—	—
Δ.Δ.Στυλάριον (της πρώην κοινότητας Γρατινής 731107).....	304	298	6	—	—	—	—	—	—
Στυλάριον,το.....	304	298	6	—	—	—	—	—	—
ΔΗΜΟΣ ΑΙΓΕΙΡΟΥ.....	4.328	4.096	195	37	—	5.645	4.096	1.504	45
Δ.Δ.Αιγείρου.....	1.540	1.426	92	22	—	—	—	—	—




**Πίνακας 1. Μόνιμος πληθυσμός κατανεμημένος σε ομοδημότες, ετεροδημότες και αλλοδαπούς.  
Νόμιμος πληθυσμός κατανεμημένος σε διαμένοντες στο δήμο ή την κοινότητα που είναι δημότες, σε άλλους δήμους και κοινότητες  
και διαμένοντες στο εξωτερικό**

**γ) Δήμοι και κοινότητες, δημοτικά και κοινοτικά διαμερίσματα, οικισμοί**

*Απογραφή πληθυσμού της 18ης Μαρτίου 2001*

( συνέχεια )

Δήμοι/κοινότητες Δημοτικά/κοινοτικά διαμερίσματα Οικισμοί	Μόνιμος πληθυσμός					Νόμιμος πληθυσμός			
	Σύνολο	Ομοδημότες	Ετεροδημότες	Αλλοδαποί	Χωρίς υπηκοότητα - Αδιευκρίνιστη υπηκοότητα	Σύνολο	Διαμένοντες στο δήμο ή την κοινότητα που είναι δημότες	Διαμένοντες σε άλλους δήμους ή κοινότητες	Διαμένοντες στο εξωτερικό
Αίγειρος,η.....	1.123	1.030	80	13	—				
Αγροτικών Ορφανοτροφείων,το.....	61	61	—	—	—				
Μεσσούνη,η.....	356	335	12	9	—				
Δ.Δ.Αρωγή (της πρώην κοινότητας Μέσης 731115).....	177	173	4	—	—				
Αρωγή,η.....	177	173	4	—	—				
Δ.Δ.Γλυφάδα (της πρώην κοινότητας Μέσης 731115).....	166	158	6	2	—				
Γλυφάδα,η.....	166	158	6	2	—				
Δ.Δ.Καλλίστη (της πρώην κοινότητας Αμβροσίας 731105)	167	166	1	—	—				
Καλλίστη,η.....	167	166	1	—	—				
Δ.Δ.Μελέτη (της πρώην κοινότητας Σώστου 731126).....	646	630	16	—	—				
Μελέτη,η.....	646	630	16	—	—				
Δ.Δ.Μέση.....	313	288	23	2	—				
Μέση,η.....	313	288	23	2	—				
Δ.Δ.Νέας Καλλίστης.....	459	442	9	8	—				
Νέα Καλλίστη,η.....	459	442	9	8	—				
Δ.Δ.Παραλία Μέσης (της πρώην κοινότητας Μέσης 731115).....	16	15	1	—	—				
Παραλία Μέσης,η.....	16	15	1	—	—				
Δ.Δ.Πόρπη (της πρώην κοινότητας Μέσης 731115).....	447	421	24	2	—				
Πόρπη,η.....	447	421	24	2	—				
Δ.Δ.Φαναρίου.....	397	377	19	1	—				
Φανάριον,το.....	397	377	19	1	—				
<b>ΔΗΜΟΣ ΑΡΡΙΑΝΩΝ.....</b>	<b>5.789</b>	<b>5.437</b>	<b>351</b>	<b>1</b>	<b>—</b>	<b>5.708</b>	<b>5.437</b>	<b>264</b>	<b>7</b>
Δ.Δ.Αρριανά.....	1.144	1.128	16	—	—				
Αρριανά,τα.....	1.144	1.128	16	—	—				
Δ.Δ.Αγιοχωρίον (της πρώην κοινότητας Αρριανών 732103).....	238	238	—	—	—				
Αγιοχωρίον,το.....	238	238	—	—	—				
Δ.Δ.Δαρμένη (της πρώην κοινότητας Φιλλύρας 732109)...	329	326	3	—	—				
Δαρμένη,η.....	329	326	3	—	—				
Δ.Δ.Δελινά (της πρώην κοινότητας Φιλλύρας 732109)....	341	341	—	—	—				
Δελινά,τα.....	341	341	—	—	—				
Δ.Δ.Ήπιον (της πρώην κοινότητας Νέας Σάντας 732107).	301	282	19	—	—				
Ήπιον,το.....	301	282	19	—	—				
Δ.Δ.Κίνυρα (της πρώην κοινότητας Αρριανών 732103)....	219	219	—	—	—				
Κίνυρα,τα.....	219	219	—	—	—				
Δ.Δ.Λύκειον (της πρώην κοινότητας Αρριανών 732103)...	1.035	745	290	—	—				
Λύκειον,το.....	1.035	745	290	—	—				
Δ.Δ.Μικρόν Πιστόν (της πρώην κοινότητας Αρριανών 732103).....	367	364	3	—	—				
Μικρόν Πιστόν,το.....	367	364	3	—	—				
Δ.Δ.Μύστακας (της πρώην κοινότητας Αρριανών 732103)	438	435	3	—	—				
Μύστακας,ο.....	438	435	3	—	—				
Δ.Δ.Νέδα (της πρώην κοινότητας Αρριανών 732103).....	260	259	—	1	—				
Νέδα,η.....	260	259	—	1	—				
Δ.Δ.Νικηταί (της πρώην κοινότητας Αρριανών 732103)....	101	101	—	—	—				
Νικηταί,οι.....	101	101	—	—	—				
Δ.Δ.Πλαγιά (της πρώην κοινότητας Αρριανών 732103)....	293	293	—	—	—				
Πλαγιά,η.....	293	293	—	—	—				
Δ.Δ.Σκάλωμα (της πρώην κοινότητας Φιλλύρας 732109)..	377	362	15	—	—				
Σκάλωμα,το.....	377	362	15	—	—				
Δ.Δ.Στροφή (της πρώην κοινότητας Αρριανών 732103)...	346	344	2	—	—				
Στροφή,η.....	346	344	2	—	—				
<b>ΔΗΜΟΣ ΙΑΣΜΟΥ.....</b>	<b>6.564</b>	<b>6.316</b>	<b>150</b>	<b>98</b>	<b>—</b>	<b>8.051</b>	<b>6.316</b>	<b>1.717</b>	<b>18</b>
Δ.Δ.Ίασμου.....	4.796	4.631	109	56	—				
Ίασμος,ο.....	2.722	2.605	73	44	—				
Γαλήνη,η.....	327	311	16	—	—				
Διαλαμπή,η.....	584	558	15	11	—				
Ιππικόν,το.....	85	85	—	—	—				
Κοπτερόν,το.....	840	836	4	—	—				
Μελίταινα,η.....	42	42	—	—	—				
Μωσαϊκόν,το.....	179	177	1	1	—				
Πολύαρνον,το.....	7	7	—	—	—				
Ταγγαίον,το.....	10	10	—	—	—				
Δ.Δ.Αμβροσίας.....	968	942	23	3	—				
Αμβροσία,η.....	600	579	20	1	—				
Μικρόν Παλλάδιον,το.....	52	50	2	—	—				
Παλλάδιον,το.....	316	313	1	2	—				
Δ.Δ.Σάλπης.....	800	743	18	39	—				
Σάλπη,η.....	678	625	17	36	—				
Γλυκονέριον,το.....	122	118	1	3	—				
<b>ΔΗΜΟΣ ΜΑΡΩΝΕΙΑΣ.....</b>	<b>7.261</b>	<b>6.649</b>	<b>567</b>	<b>45</b>	<b>—</b>	<b>9.218</b>	<b>6.649</b>	<b>2.535</b>	<b>34</b>
Δ.Δ.Ξυλαγανής.....	1.954	1.865	74	15	—				
Ξυλαγανή,η.....	1.486	1.407	64	15	—				
Εργάνη,η.....	387	384	3	—	—				
Νέα Πέτρα,η.....	81	74	7	—	—				
Δ.Δ.Αμαράντων.....	2.044	1.903	135	6	—				
Αμάραντα,τα.....	643	565	78	—	—				




**Πίνακας 1. Μόνιμος πληθυσμός καταμεμημένος σε ομοδημότες, ετεροδημότες και αλλοδαπούς.  
Νόμιμος πληθυσμός καταμεμημένος σε διαμεμόντες στο δήμο ή την κοινότητα που είναι δημότες, σε άλλους δήμους και κοινότητες  
και διαμεμόντες στο εξωτερικό**

**γ) Δήμοι και κοινότητες, δημοτικά και κοινοτικά διαμεμρίσματα, οικισμοί**

*Απογραφή πληθυσμού της 18ης Μαρτίου 2001*

( συνέχεια )

Δήμοι/κοινότητες Δημοτικά/κοινοτικά διαμεμρίσματα Οικισμοί	Μόνιμος πληθυσμός					Νόμιμος πληθυσμός			
	Σύνολο	Ομοδημότες	Ετεροδημότες	Αλλοδαποί	Χωρίς υπηκοότητα - Αδιευκρίνιστη υπηκοότητα	Σύνολο	Διαμεμόντες στο δήμο ή την κοινότητα που είναι δημότες	Διαμεμόντες σε άλλους δήμους ή κοινότητες	Διαμεμόντες στο εξωτερικό
Βάκος,ο.....	394	374	20	—	—				
Ίσαλον,το.....	487	463	23	1	—				
Καλλιθέα,η.....	205	199	1	5	—				
Πάμφορον,το.....	315	302	13	—	—				
Δ.Δ.Ιμέρου.....	393	376	15	2	—				
Ίμερος,ο.....	379	364	13	2	—				
Αμπελάκια,τα.....	14	12	2	—	—				
Δ.Δ.Μαρωνείας.....	827	564	248	15	—				
Μαρώνεια,η.....	654	421	221	12	—				
'Αγιος Χαράλαμπος,ο.....	2	—	2	—	—				
'Ανω Ασκηταί,οι.....	48	48	—	—	—				
Ασκηταί,οι.....	94	88	5	1	—				
Πλατανίτης,ο.....	29	7	20	2	—				
Δ.Δ.Μιράνων.....	1.183	1.139	43	1	—				
Μίρανα,τα.....	297	277	19	1	—				
Βένα,η.....	491	485	6	—	—				
Σαλμώνη,η.....	395	377	18	—	—				
Δ.Δ.Πελαγίας.....	68	63	5	—	—				
Πελαγία,η.....	68	63	5	—	—				
Δ.Δ.Προσκυνητών.....	792	739	47	6	—				
Προσκυνηταί,οι.....	768	736	26	6	—				
Αλκυών,η.....	4	—	4	—	—				
Αλμυρός, ο.....	1	—	1	—	—				
Κρυονέρι,το.....	8	1	7	—	—				
Λεύκες,οι.....	3	2	1	—	—				
Προφήτης Ηλίας,ο.....	8	—	8	—	—				
<b>ΔΗΜΟΣ ΝΕΟΥ ΣΙΔΗΡΟΧΩΡΙΟΥ.....</b>	<b>3.454</b>	<b>3.141</b>	<b>261</b>	<b>52</b>	<b>—</b>	<b>4.181</b>	<b>3.141</b>	<b>1.010</b>	<b>30</b>
Δ.Δ.Νέου Σιδηροχωρίου.....	1.782	1.648	111	23	—				
Νέον Σιδηροχώριον,το.....	856	810	30	16	—				
Αδριανή,η.....	243	214	24	5	—				
Καλαμόκαστρον,το.....	360	334	26	—	—				
Μαυρομμάτιον,το.....	130	120	10	—	—				
Μικρόν Δουκάτον,το.....	193	170	21	2	—				
Δ.Δ.Αγίων Θεοδώρων.....	554	527	17	10	—				
'Αγιοι Θεόδωροι,οι.....	554	527	17	10	—				
Δ.Δ.Μεγάλου Δουκάτου (της πρώην κοινότητας Κοσμίου 731113).....	415	392	22	1	—				
Μέγα Δουκάτον,το.....	415	392	22	1	—				
Δ.Δ.Παγουριών (της πρώην κοινότητας Μέσης 731115).....	703	574	111	18	—				
Παγούρια,τα.....	703	574	111	18	—				
<b>ΔΗΜΟΣ ΣΑΠΩΝ.....</b>	<b>9.365</b>	<b>8.939</b>	<b>323</b>	<b>103</b>	<b>—</b>	<b>12.523</b>	<b>8.939</b>	<b>3.527</b>	<b>57</b>
Δ.Δ.Σαπών.....	5.583	5.331	178	74	—				
Σάπαι,οι.....	3.812	3.609	146	57	—				
Αετοκορυφή,η.....	91	88	—	3	—				
Αρσάκειον,το.....	712	689	18	5	—				
Βέλκιον,το.....	293	292	—	1	—				
Κασσπερά,τα.....	—	—	—	—	—				
Πρωτάτον,το.....	345	334	5	6	—				
Τσιφλίκιον,το.....	76	76	—	—	—				
Χαμηλόν,το.....	254	243	9	2	—				
Δ.Δ.Αμφία (της πρώην κοινότητας Αρίσβης 732102).....	390	377	13	—	—				
Αμφία,τα.....	390	377	13	—	—				
Δ.Δ.Αρίσβη.....	1.087	1.040	33	14	—				
Αρίσβη,η.....	1.087	1.040	33	14	—				
Δ.Δ.Εβρίνος (της πρώην κοινότητας Αρριανών 732103).....	507	459	48	—	—				
Εβρίνος,ο.....	507	459	48	—	—				
Δ.Δ.Ιάσιον (της πρώην κοινότητας Αρριανών 732103).....	155	128	26	1	—				
Ιάσιον,το.....	155	128	26	1	—				
Δ.Δ.Κιζάριον (της πρώην κοινότητας Αρριανών 732103).....	68	65	1	2	—				
Κιζάριον,το.....	68	65	1	2	—				
Δ.Δ.Κρωβύλης.....	529	523	4	2	—				
Κρωβύλη,η.....	220	216	4	—	—				
Παλαιά Κρωβύλη,η.....	293	293	—	—	—				
Πετρωτά,τα.....	16	14	—	2	—				
Δ.Δ.Λοφαρίου.....	467	455	4	8	—				
Λοφάριον,το.....	414	404	3	7	—				
Αετόλοφος,ο.....	53	51	1	1	—				
Δ.Δ.Νέα Σάντα.....	221	218	3	—	—				
Νέα Σάντα,η.....	221	218	3	—	—				
Δ.Δ.Στρώμης (Στρώμης).....	358	343	13	2	—				
Στρώμη,η.....	142	137	5	—	—				
Διώνη,η.....	216	206	8	2	—				
<b>ΔΗΜΟΣ ΣΩΣΤΟΥ.....</b>	<b>6.657</b>	<b>6.152</b>	<b>411</b>	<b>94</b>	<b>—</b>	<b>6.874</b>	<b>6.152</b>	<b>681</b>	<b>41</b>
Δ.Δ.Σώστης.....	751	713	36	2	—				
Σώστης,ο.....	751	713	36	2	—				
Δ.Δ.Ασωμάτων.....	3.008	2.587	334	87	—				
Αγίασμα,το.....	363	357	6	—	—				




**Πίνακας 1. Μόνιμος πληθυσμός καταμεμημένος σε ομοδημότες, ετεροδημότες και αλλοδαπούς.  
Νόμιμος πληθυσμός καταμεμημένος σε διαμόνοντες στο δήμο ή την κοινότητα που είναι δημότες, σε άλλους δήμους και κοινότητες  
και διαμόνοντες στο εξωτερικό**

**γ) Δήμοι και κοινότητες, δημοτικά και κοινοτικά διαμερίσματα, οικισμοί**

*Απογραφή πληθυσμού της 18ης Μαρτίου 2001*

( συνέχεια )

Δήμοι/κοινότητες Δημοτικά/κοινοτικά διαμερίσματα Οικισμοί	Μόνιμος πληθυσμός					Νόμιμος πληθυσμός			
	Σύνολο	Ομοδημότες	Ετεροδημότες	Αλλοδαποί	Χωρίς υπηκοότητα - Αδιευκρίνιστη υπηκοότητα	Σύνολο	Διαμόνοντες στο δήμο ή την κοινότητα που είναι δημότες	Διαμόνοντες σε άλλους δήμους ή κοινότητες	Διαμόνοντες στο εξωτερικό
Ασώματοι,οι.....	778	749	21	8	—				
Δύμη,η.....	430	419	11	—	—				
Θάμνα,τα.....	553	550	—	3	—				
Πανεπιστημιούπολη, η.....	370	1	295	74	—				
Ρίζωμα,το.....	263	263	—	—	—				
Φωλέα,η.....	251	248	1	2	—				
Δ.Δ.Κερασέα (της πρώην κοινότητας Σώστου 731126).....	13	13	—	—	—				
Κερασέα,η.....	13	13	—	—	—				
Δ.Δ.Ληνός (της πρώην κοινότητας Σώστου 731126).....	396	396	—	—	—				
Ληνός,ο.....	396	396	—	—	—				
Δ.Δ.Μέγα Πιστόν (της πρώην κοινότητας Σώστου 731126).....	938	922	16	—	—				
Μέγα Πιστόν,το.....	938	922	16	—	—				
Δ.Δ.Μίσχος (της πρώην κοινότητας Σώστου 731126).....	736	721	14	1	—				
Μίσχος,ο.....	736	721	14	1	—				
Δ.Δ.Πολυάνθου.....	815	800	11	4	—				
Πολυάνθου,το.....	798	783	11	4	—				
Κρυστάλλη,η.....	8	8	—	—	—				
Τρίκορφον,το.....	9	9	—	—	—				
<b>ΔΗΜΟΣ ΦΙΛΛΥΡΑΣ.....</b>	<b>8.028</b>	<b>7.754</b>	<b>271</b>	<b>3</b>	<b>—</b>	<b>8.554</b>	<b>7.754</b>	<b>763</b>	<b>37</b>
Δ.Δ.Φιλλύρα.....	1.041	1.037	4	—	—				
Φιλλύρα,η.....	1.041	1.037	4	—	—				
Δ.Δ.'Άγρα (της πρώην κοινότητας Φιλλύρας 732109).....	298	298	—	—	—				
'Άγρα,η.....	298	298	—	—	—				
Δ.Δ.'Άνω Δροσινή (της πρώην κοινότητας Γρατινής 731107).....	119	119	—	—	—				
'Άνω Δροσινή,η.....	119	119	—	—	—				
Δ.Δ.'Αρατος.....	1.131	1.107	23	1	—				
'Αρατος,ο.....	1.131	1.107	23	1	—				
Δ.Δ.Αρδέιας (της πρώην κοινότητας Γρατινής 731107).....	55	55	—	—	—				
Αρδέια,η.....	55	55	—	—	—				
Δ.Δ.Αρχοντικά (της πρώην κοινότητας Αρίσβης 732102).....	336	300	36	—	—				
Αρχοντικά,τα.....	336	300	36	—	—				
Δ.Δ.Βραγιά (της πρώην κοινότητας Αράτου 732101).....	468	445	23	—	—				
Βραγιά,η.....	468	445	23	—	—				
Δ.Δ.Δοκός (της πρώην κοινότητας Φιλλύρας 732109).....	1.015	1.014	1	—	—				
Δοκός,η.....	1.015	1.014	1	—	—				
Δ.Δ.Δροσιά (της πρώην κοινότητας Φιλλύρας 732109).....	258	255	3	—	—				
Δροσιά,η.....	258	255	3	—	—				
Δ.Δ.Δρύμη (της πρώην κοινότητας Γρατινής 731107).....	320	320	—	—	—				
Δρύμη,η.....	320	320	—	—	—				
Δ.Δ.Εσοχή (της πρώην κοινότητας Φιλλύρας 732109).....	362	362	—	—	—				
Εσοχή,η.....	362	362	—	—	—				
Δ.Δ.Κάτω Δροσινή (της πρώην κοινότητας Γρατινής 731107).....	111	111	—	—	—				
Κάτω Δροσινή,η.....	111	111	—	—	—				
Δ.Δ.Λαμπρόν (της πρώην κοινότητας Γρατινής 731107).....	514	428	86	—	—				
Λαμπρόν,το.....	514	428	86	—	—				
Δ.Δ.Νέον Καλλυντήριο (της πρώην κοινότητας Γρατινής 731107).....	228	193	35	—	—				
Νέον Καλλυντήριο,το.....	228	193	35	—	—				
Δ.Δ.Νεύρα (της πρώην κοινότητας Φιλλύρας 732109).....	168	162	6	—	—				
Νεύρα,τα.....	168	162	6	—	—				
Δ.Δ.Ομηρικόν (της πρώην κοινότητας Γρατινής 731107).....	323	312	11	—	—				
Ομηρικόν,το.....	323	312	11	—	—				
Δ.Δ.Πάσσο (της πρώην κοινότητας Αρίσβης 732102).....	689	655	34	—	—				
Πάσσο,ο.....	689	655	34	—	—				
Δ.Δ.Πατερμά (της πρώην κοινότητας Γρατινής 731107).....	114	113	—	1	—				
Πατερμά,τα.....	114	113	—	1	—				
Δ.Δ.Ραγάδα (της πρώην κοινότητας Φιλλύρας 732109).....	366	364	2	—	—				
Ραγάδα,η.....	366	364	2	—	—				
Δ.Δ.Σκιάδα (της πρώην κοινότητας Φιλλύρας 732109).....	112	104	7	1	—				
Σκιάδα,η.....	112	104	7	1	—				
<b>ΚΟΙΝΟΤΗΤΑ ΑΜΑΞΑΔΩΝ.....</b>	<b>1.630</b>	<b>1.240</b>	<b>383</b>	<b>7</b>	<b>—</b>	<b>1.436</b>	<b>1.240</b>	<b>192</b>	<b>4</b>
Κ.Δ.Αμαξάδων.....	1.630	1.240	383	7	—				
Αμαξάδες,οι.....	1.060	794	265	1	—				
'Ανω Αμαξάδες,οι.....	542	424	112	6	—				
Μοναχοί,οι.....	28	22	6	—	—				
<b>ΚΟΙΝΟΤΗΤΑ ΚΕΧΡΟΥ.....</b>	<b>1.577</b>	<b>1.559</b>	<b>18</b>	<b>—</b>	<b>—</b>	<b>2.079</b>	<b>1.559</b>	<b>519</b>	<b>1</b>
Κ.Δ.Κέχρου.....	1.577	1.559	18	—	—				
Κέχρος,ο.....	155	148	7	—	—				
'Ανω Καμπή,η.....	42	41	1	—	—				
Βούρα,τα.....	44	43	1	—	—				
Κάμπος,ο.....	164	163	1	—	—				
Κάτω Καμπή,η.....	20	20	—	—	—				
Κερασιά,η.....	135	132	3	—	—				
Μικρός Κέχρος,ο.....	166	165	1	—	—				
Μοναστήριον,το.....	79	79	—	—	—				




**Πίνακας 1. Μόνιμος πληθυσμός καταμεμημένος σε ομοδημότες, ετεροδημότες και αλλοδαπούς.  
Νόμιμος πληθυσμός καταμεμημένος σε διαμενόντες στο δήμο ή την κοινότητα που είναι δημότες, σε άλλους δήμους και κοινότητες  
και διαμενόντες στο εξωτερικό**

**γ) Δήμοι και κοινότητες, δημοτικά και κοινοτικά διαμερίσματα, οικισμοί**

*Απογραφή πληθυσμού της 18ης Μαρτίου 2001*

(συνέχεια)

Δήμοι/κοινότητες Δημοτικά/κοινοτικά διαμερίσματα Οικισμοί	Μόνιμος πληθυσμός				Νόμιμος πληθυσμός				
	Σύνολο	Ομοδημότες	Ετεροδημότες	Αλλοδαποί	Χωρίς υπηκοότητα - Αδιευκρίνηση υπηκοότητα	Σύνολο	Διαμενόντες στο δήμο ή την κοινότητα που είναι δημότες	Διαμενόντες σε άλλους δήμους ή κοινότητες	Διαμενόντες στο εξωτερικό
Τσαούκκα,η.....	67	67	—	—	—				
Χαμηλόν,το.....	153	152	1	—	—				
Χαράδρα,η.....	120	120	—	—	—				
Χλόη,η.....	432	429	3	—	—				
<b>ΚΟΙΝΟΤΗΤΑ ΟΡΓΑΝΗΣ.....</b>	<b>2.865</b>	<b>2.835</b>	<b>27</b>	<b>3</b>	<b>—</b>	<b>3.951</b>	<b>2.835</b>	<b>1.116</b>	<b>—</b>
Κ.Δ.Οργάνης.....	2.865	2.835	27	3	—				
Οργάνη,η.....	521	519	2	—	—				
Άνω Κάρδαμος,ο.....	131	130	1	—	—				
Βυρσίνη,η.....	407	407	—	—	—				
Δρασιά,η.....	170	170	—	—	—				
Καλύβια,τα.....	84	84	—	—	—				
Κάρδαμος,ο.....	193	187	5	1	—				
Κάτω Βυρσίνη,η.....	174	169	5	—	—				
Κόβαλον,το.....	91	90	1	—	—				
Κύμη,η.....	406	403	1	2	—				
Μυρτίσκη,η.....	434	434	—	—	—				
Σμιγάδα,η.....	254	242	12	—	—				
<b>8. ΝΗΣΟΙ ΑΙΓΑΙΟΥ</b>									
<b>8.1 ΝΟΜΟΣ ΔΩΔΕΚΑΝΗΣΟΥ</b>									
<b>ΔΗΜΟΣ ΡΟΔΟΥ.....</b>	<b>55.086</b>	<b>34.619</b>	<b>15.225</b>	<b>5.239</b>	<b>3</b>	<b>40.701</b>	<b>34.619</b>	<b>6.009</b>	<b>73</b>
Δ.Δ.Ρόδου.....	55.086	34.619	15.225	5.239	3				
Ρόδος,η.....	53.640	33.556	14.960	5.121	3				
Κρητικά,τα.....	258	226	11	21	—				
Μακρύ, το (νησί).....	—	—	—	—	—				
Σγουρού,τα.....	1.188	837	254	97	—				
Χίνα, η (νησί).....	—	—	—	—	—				
<b>ΔΗΜΟΣ ΑΡΧΑΓΓΕΛΟΥ.....</b>	<b>7.731</b>	<b>6.909</b>	<b>482</b>	<b>340</b>	<b>—</b>	<b>7.691</b>	<b>6.909</b>	<b>757</b>	<b>25</b>
Δ.Δ.Αρχαγγέλου.....	5.750	5.267	258	225	—				
Αρχαγγέλος,ο.....	5.501	5.029	255	217	—				
Μοναστήριον η Τσαμπίκα,το.....	18	17	1	—	—				
Στεγνά,τα.....	231	221	2	8	—				
Δ.Δ.Μαλώνας.....	1.078	901	104	73	—				
Μαλών,ο.....	967	805	92	70	—				
Χαράκιον,το.....	111	96	12	3	—				
Δ.Δ.Μασάρων.....	903	741	120	42	—				
Μάσαρη,τα.....	903	741	120	42	—				
<b>ΔΗΜΟΣ ΑΣΤΥΠΑΛΛΙΑΣ.....</b>	<b>1.385</b>	<b>1.125</b>	<b>194</b>	<b>66</b>	<b>—</b>	<b>1.586</b>	<b>1.125</b>	<b>461</b>	<b>—</b>
Δ.Δ.Αστυπάλαιας.....	1.385	1.125	194	66	—				
Αστυπάλαια,η.....	1.090	948	84	58	—				
Αγία Κυριακή, η (νησί).....	—	—	—	—	—				
Ανάληψις,η.....	240	127	108	5	—				
Αυγό, το (νησί).....	—	—	—	—	—				
Βαθύ,το.....	16	14	2	—	—				
Γλυνό, το (νησί).....	—	—	—	—	—				
Ζαφοράς, ο (νησί).....	—	—	—	—	—				
Κουνούτσι,οι (νησί).....	—	—	—	—	—				
Κουτασμίτι, το (νησί).....	—	—	—	—	—				
Λιβάδια,τα.....	39	36	—	3	—				
Μεσονήσι, το (νησί).....	—	—	—	—	—				
Οφιδούσσα,η (νησί).....	—	—	—	—	—				
Πλακίδα, η (νησί).....	—	—	—	—	—				
Ποντικούσα, η (νησί).....	—	—	—	—	—				
Στεφάνια, τα (νησί).....	—	—	—	—	—				
Σύρνα,η (νησί).....	—	—	—	—	—				
Φωκιονήσια, τα (νησί).....	—	—	—	—	—				
Χονδρό, το (νησί).....	—	—	—	—	—				
Χονδρονήσι, το (νησί).....	—	—	—	—	—				
<b>ΔΗΜΟΣ ΑΤΑΒΥΡΟΥ.....</b>	<b>2.429</b>	<b>2.237</b>	<b>93</b>	<b>99</b>	<b>—</b>	<b>4.170</b>	<b>2.237</b>	<b>1.927</b>	<b>6</b>
Δ.Δ.Έμπωνα.....	1.280	1.191	47	42	—				
Έμπωνας,ο.....	1.086	1.028	31	27	—				
Μανδρικόν,το.....	194	163	16	15	—				
Δ.Δ.Αγίου Ισιδώρου.....	349	334	8	7	—				
Άγιος Ισιώρος,ο.....	349	334	8	7	—				
Δ.Δ.Κρητηνίας.....	511	473	20	18	—				
Κρητηνία,η.....	455	431	16	8	—				
Κάμειρος Σκάλα,η.....	56	42	4	10	—				
Δ.Δ.Μονολίθου.....	134	112	10	12	—				
Μονόλιθος,ο.....	134	112	10	12	—				
Δ.Δ.Σιάνων.....	155	127	8	20	—				
Σιάνα,τα.....	140	114	6	20	—				
Λακκίον,το.....	15	13	2	—	—				






**Πίνακας 1. Μόνιμος πληθυσμός καταμεμημένος σε ομοδημότες, ετεροδημότες και αλλοδαπούς.  
Νόμιμος πληθυσμός καταμεμημένος σε διαμεμόντες στο δήμο ή την κοινότητα που είναι δημότες, σε άλλους δήμους και κοινότητες  
και διαμεμόντες στο εξωτερικό**

**γ) Δήμοι και κοινότητες, δημοτικά και κοινοτικά διαμεμρίσματα, οικισμοί**

*Απογραφή πληθυσμού της 18ης Μαρτίου 2001*

( συνέχεια )

Δήμοι/κοινότητες Δημοτικά/κοινοτικά διαμεμρίσματα Οικισμοί	Μόνιμος πληθυσμός					Νόμιμος πληθυσμός			
	Σύνολο	Ομοδημότες	Ετεροδημότες	Αλλοδαποί	Χωρίς υπηκοότητα - Αδιευκρίνιστη υπηκοότητα	Σύνολο	Διαμεμόντες στο δήμο ή την κοινότητα που είναι δημότες	Διαμεμόντες σε άλλους δήμους ή κοινότητες	Διαμεμόντες στο εξωτερικό
ΔΗΜΟΣ ΑΦΑΝΤΟΥ.....	6.665	5.176	1.202	287	—	5.920	5.176	722	22
Δ.Δ.Αφάντου.....	5.897	4.607	1.027	263	—	—	—	—	—
Αφάντου,τα.....	5.474	4.452	793	229	—	—	—	—	—
Κολύμπα,τα.....	423	155	234	34	—	—	—	—	—
Δ.Δ.Αρχιπόλεως.....	768	569	175	24	—	—	—	—	—
Αρχιπολις,η.....	768	569	175	24	—	—	—	—	—
ΔΗΜΟΣ ΔΙΚΑΙΟΥ.....	6.030	3.798	1.584	648	—	4.269	3.798	467	4
Δ.Δ.Ασφενδιού.....	3.211	1.975	806	430	—	—	—	—	—
Ζηπάριον,το.....	2.363	1.384	623	356	—	—	—	—	—
Άγιος Δημήτριος,ο.....	3	1	2	—	—	—	—	—	—
Ασφενδιού,το.....	99	80	10	9	—	—	—	—	—
Λαγούδι-Ζια,το.....	201	178	17	6	—	—	—	—	—
Λινοπότης,ο.....	321	192	114	15	—	—	—	—	—
Τιγκάκιον,το.....	224	140	40	44	—	—	—	—	—
Δ.Δ.Πυλίου.....	2.819	1.823	778	218	—	—	—	—	—
Πυλίον,το.....	2.383	1.590	672	121	—	—	—	—	—
Μαρμάρι,το.....	436	233	106	97	—	—	—	—	—
ΔΗΜΟΣ ΗΡΑΚΛΕΙΔΩΝ.....	6.904	5.487	783	634	—	6.169	5.487	674	8
Δ.Δ.Αντιμαχείας.....	2.529	1.737	576	216	—	—	—	—	—
Αντιμαχεία,η.....	2.212	1.515	549	148	—	—	—	—	—
Μαστιχάριον,το.....	317	222	27	68	—	—	—	—	—
Δ.Δ.Καρδαμάνης.....	1.763	1.320	118	325	—	—	—	—	—
Καρδάμαινα,η.....	1.763	1.320	118	325	—	—	—	—	—
Δ.Δ.Κεφάλου.....	2.612	2.430	89	93	—	—	—	—	—
Κέφαλος,η.....	2.467	2.320	72	75	—	—	—	—	—
Καμάριον,το.....	32	25	5	2	—	—	—	—	—
Κάμπος,ο.....	71	55	6	10	—	—	—	—	—
Όνια,η.....	42	30	6	6	—	—	—	—	—
ΔΗΜΟΣ ΙΑΛΥΣΟΥ.....	10.111	5.405	3.573	1.133	—	6.113	5.405	685	23
Δ.Δ.Ιαλυσού.....	10.111	5.405	3.573	1.133	—	—	—	—	—
Ιαλυσός,ο.....	10.111	5.405	3.573	1.133	—	—	—	—	—
ΔΗΜΟΣ ΚΑΛΛΙΘΕΑΣ.....	9.749	6.070	2.313	1.366	—	7.091	6.070	993	28
Δ.Δ.Καλυθίων.....	5.454	3.386	1.174	894	—	—	—	—	—
Φαληράκιον,το.....	1.336	803	56	477	—	—	—	—	—
Καλυθαί,αι.....	4.118	2.583	1.118	417	—	—	—	—	—
Δ.Δ.Κοσκινού.....	3.140	1.841	936	363	—	—	—	—	—
Κοσκινού,τα.....	2.536	1.661	636	239	—	—	—	—	—
Αρμούδες,οι.....	76	8	7	61	—	—	—	—	—
Βρυσία,τα.....	183	80	72	31	—	—	—	—	—
Τσαίρι,το.....	345	92	221	32	—	—	—	—	—
Δ.Δ.Ψίνθου.....	1.155	843	203	109	—	—	—	—	—
Ψίνθος,η.....	1.155	843	203	109	—	—	—	—	—
ΔΗΜΟΣ ΚΑΛΥΜΝΙΩΝ.....	16.576	14.795	483	1.298	—	16.852	14.795	2.023	34
Δ.Δ.Καλυμνίων.....	16.576	14.795	483	1.298	—	—	—	—	—
Κάλυμνος,η.....	10.281	9.144	304	833	—	—	—	—	—
Αργινώντα,τα.....	22	22	—	—	—	—	—	—	—
Άργος,το.....	161	153	4	4	—	—	—	—	—
Βαθύς,ο.....	586	527	4	55	—	—	—	—	—
Βλυχάδια,τα.....	38	35	2	1	—	—	—	—	—
Βοθύνοι,οι.....	185	169	8	8	—	—	—	—	—
Εμπορείς,ο.....	68	62	1	5	—	—	—	—	—
Ίμια - Λιμνιά δύο, τα (νησίς).....	—	—	—	—	—	—	—	—	—
Ίμια - Λιμνιά ένα, τα (νησίς).....	—	—	—	—	—	—	—	—	—
Καλαβρός, ο (νησίς).....	—	—	—	—	—	—	—	—	—
Καλόλιμνος,η (νησίς).....	28	13	13	2	—	—	—	—	—
Καμάριον,το.....	85	73	2	10	—	—	—	—	—
Μαυροπιτάκι, το (νησίς).....	—	—	—	—	—	—	—	—	—
Μυρτέαι,αι.....	205	152	9	44	—	—	—	—	—
Νερά, τα (νησίς).....	—	—	—	—	—	—	—	—	—
Πάνορμος,η.....	1.412	1.224	35	153	—	—	—	—	—
Πλάτη,η (νησίς).....	2	1	—	1	—	—	—	—	—
Σαφονήδι, το (νησίς).....	—	—	—	—	—	—	—	—	—
Σκαλιά,τα.....	29	29	—	—	—	—	—	—	—
Τέλενδος,η (νησίς).....	54	51	—	3	—	—	—	—	—
Χτένι, το (νησίς).....	—	—	—	—	—	—	—	—	—
Χωρίον,το.....	3.296	3.074	44	178	—	—	—	—	—
Ψέριμος,η (νησίς).....	124	66	57	1	—	—	—	—	—
ΔΗΜΟΣ ΚΑΜΕΙΡΟΥ.....	4.878	4.174	503	201	—	5.649	4.174	1.446	29
Δ.Δ.Σορωνής.....	1.213	946	210	57	—	—	—	—	—
Σορωνή,η.....	1.213	946	210	57	—	—	—	—	—
Δ.Δ.Απόλλωνα.....	899	870	11	18	—	—	—	—	—
Απόλλωνα,τα.....	899	870	11	18	—	—	—	—	—
Δ.Δ.Διμυλιάς.....	496	445	44	7	—	—	—	—	—
Διμυλιά,η.....	252	221	26	5	—	—	—	—	—



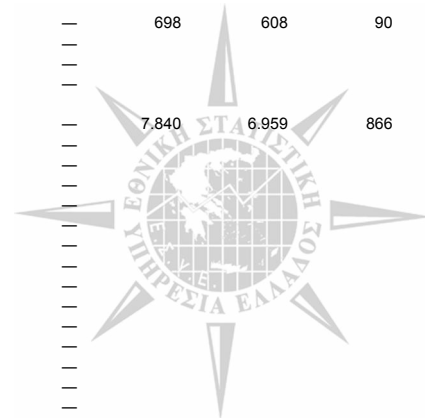
**Πίνακας 1. Μόνιμος πληθυσμός καταμεμημένος σε ομοδημότες, ετεροδημότες και αλλοδαπούς.  
Νόμιμος πληθυσμός καταμεμημένος σε διαμεμόντες στο δήμο ή την κοινότητα που είναι δημότες, σε άλλους δήμους και κοινότητες  
και διαμεμόντες στο εξωτερικό**

**γ) Δήμοι και κοινότητες, δημοτικά και κοινοτικά διαμεμίσματα, οικισμοί**

*Απογραφή πληθυσμού της 18ης Μαρτίου 2001*

( συνέχεια )

Δήμοι/κοινότητες Δημοτικά/κοινοτικά διαμεμίσματα Οικισμοί	Μόνιμος πληθυσμός					Νόμιμος πληθυσμός			
	Σύνολο	Ομοδημότες	Ετεροδημότες	Αλλοδαποί	Χωρίς υπηκοότητα - Αδιευκρίνιστη υπηκοότητα	Σύνολο	Διαμεμόντες στο δήμο ή την κοινότητα που είναι δημότες	Διαμεμόντες σε άλλους δήμους ή κοινότητες	Διαμεμόντες στο εξωτερικό
Ελεούσα,η.....	244	224	18	2	—				
Δ.Δ.Καλαβάρδα.....	486	408	41	37	—				
Καλαβάρδα,τα.....	486	408	41	37	—				
Δ.Δ.Πλατανίων.....	341	252	87	2	—				
Πλατάνια,τα.....	341	252	87	2	—				
Αγία Ελεούσα,η.....	—	—	—	—	—				
Δ.Δ.Σαλάκου.....	562	497	45	20	—				
Σάλακος,η.....	545	493	32	20	—				
Καπίον,το.....	2	2	—	—	—				
Προφήτης Ηλίας,ο.....	15	2	13	—	—				
Δ.Δ.Φανών.....	881	756	65	60	—				
Φάναι,αι.....	881	756	65	60	—				
<b>ΔΗΜΟΣ ΚΑΡΠΑΘΟΥ.....</b>	<b>5.881</b>	<b>4.519</b>	<b>439</b>	<b>923</b>	<b>—</b>	<b>5.857</b>	<b>4.519</b>	<b>1.321</b>	<b>17</b>
Δ.Δ.Καρπάθου.....	2.180	1.414	292	474	—				
Κάρπαθος,η.....	2.180	1.414	292	474	—				
Δ.Δ.Απериου.....	470	371	9	90	—				
Απериον,το.....	468	370	9	89	—				
Κατώδιο,το.....	—	—	—	—	—				
Κυρά Παναγιά,η.....	—	—	—	—	—				
Μυρτώνας,ο.....	2	1	—	1	—				
Δ.Δ.Αρκάσας.....	507	442	17	48	—				
Αρκάσα,η.....	481	417	17	47	—				
Φοινίκιον,το.....	26	25	—	1	—				
Δ.Δ.Βωλάδας.....	418	369	13	36	—				
Βωλάδα,η.....	405	362	11	32	—				
Λάστος,η.....	13	7	2	4	—				
Δ.Δ.Μενετών.....	760	695	27	38	—				
Μενεταί,αι.....	485	458	1	26	—				
Άγιος Ιωάννης Αφιάρτη,ο.....	62	53	6	3	—				
Κήπος Αφιάρτη,ο.....	120	114	—	6	—				
Λακκί,το.....	93	70	20	3	—				
Δ.Δ.Μεσοχωρίου.....	446	357	11	78	—				
Μεσοχώριον,το.....	333	266	11	56	—				
Κάτω Λευκός,ο.....	79	62	—	17	—				
Λευκός,ο.....	34	29	—	5	—				
Δ.Δ.Οθους.....	385	349	7	29	—				
Οθος,το.....	375	339	7	29	—				
Στες,οι.....	10	10	—	—	—				
Δ.Δ.Πυλών.....	414	292	61	61	—				
Πυλαί,αι.....	414	292	61	61	—				
Δ.Δ.Σπόων.....	301	230	2	69	—				
Σπόα,τα.....	242	199	2	41	—				
Άγιος Νικόλαος,ο.....	59	31	—	28	—				
<b>ΔΗΜΟΣ ΚΑΣΟΥ.....</b>	<b>1.013</b>	<b>842</b>	<b>74</b>	<b>97</b>	<b>—</b>	<b>1.302</b>	<b>842</b>	<b>459</b>	<b>1</b>
Δ.Δ.Κάσου.....	1.013	842	74	97	—				
Φρύ,το.....	313	239	45	29	—				
Αγία Μαρίνα,η.....	404	346	4	54	—				
Αρβανιτοχώριον,το.....	175	170	2	3	—				
Αρμάθια,τα (νησίς).....	—	—	—	—	—				
Μακρονήσι, το (νησίς).....	—	—	—	—	—				
Παναγία,η.....	17	15	—	2	—				
Πόλιον,το.....	104	72	23	9	—				
<b>ΔΗΜΟΣ ΚΩ.....</b>	<b>17.894</b>	<b>12.082</b>	<b>3.697</b>	<b>2.115</b>	<b>—</b>	<b>13.725</b>	<b>12.082</b>	<b>1.616</b>	<b>27</b>
Δ.Δ.Κω.....	17.894	12.082	3.697	2.115	—				
Κως,η.....	17.894	12.082	3.697	2.115	—				
<b>ΔΗΜΟΣ ΛΕΙΨΩΝ.....</b>	<b>687</b>	<b>608</b>	<b>50</b>	<b>29</b>	<b>—</b>	<b>698</b>	<b>608</b>	<b>90</b>	<b>—</b>
Δ.Δ.Λειψών.....	687	608	50	29	—				
Λειψοί,οι.....	687	608	50	29	—				
Φράγκος, ο (νησίς).....	—	—	—	—	—				
<b>ΔΗΜΟΣ ΛΕΡΟΥ.....</b>	<b>8.172</b>	<b>6.959</b>	<b>957</b>	<b>256</b>	<b>—</b>	<b>7.840</b>	<b>6.959</b>	<b>866</b>	<b>15</b>
Δ.Δ.Λέρου.....	8.172	6.959	957	256	—				
Αγία Μαρίνα,η.....	2.703	2.333	244	126	—				
Άλινδα,τα.....	539	482	33	24	—				
Αρχάγγελος, ο (νησίς).....	—	—	—	—	—				
Βελόνα, η (νησίς).....	—	—	—	—	—				
Γλάρος, ο (νησίς).....	—	—	—	—	—				
Γούρνα,η.....	281	262	5	14	—				
Δρυμών,ο.....	213	198	10	5	—				
Καμάρα,η.....	563	533	24	6	—				
Κίναρος,η (νησίς).....	2	—	2	—	—				
Κόκκαλη,η.....	155	142	4	9	—				
Λακκίον,το.....	1.970	1.594	323	53	—				
Λέβιθα,τα (νησίς).....	9	1	8	—	—				
Μαύρα, τα (νησίς).....	—	—	—	—	—				
Μεγάλο Λιβάδι, το (νησίς).....	—	—	—	—	—				




**Πίνακας 1. Μόνιμος πληθυσμός καταμεμημένος σε ομοδημότες, ετεροδημότες και αλλοδαπούς.  
Νόμιμος πληθυσμός καταμεμημένος σε διαμεμόντες στο δήμο ή την κοινότητα που είναι δημότες, σε άλλους δήμους και κοινότητες  
και διαμεμόντες στο εξωτερικό**

**γ) Δήμοι και κοινότητες, δημοτικά και κοινοτικά διαμεμρίσματα, οικισμοί**

*Απογραφή πληθυσμού της 18ης Μαρτίου 2001*

( συνέχεια )

Δήμοι/κοινότητες Δημοτικά/κοινοτικά διαμεμρίσματα Οικισμοί	Μόνιμος πληθυσμός					Νόμιμος πληθυσμός			
	Σύνολο	Ομοδημότες	Ετεροδημότες	Αλλοδαποί	Χωρίς υπηκοότητα - Αδιευκρίνιστη υπηκοότητα	Σύνολο	Διαμεμόντες στο δήμο ή την κοινότητα που είναι δημότες	Διαμεμόντες σε άλλους δήμους ή κοινότητες	Διαμεμόντες στο εξωτερικό
Ξηρόκαμπος,ο.....	881	742	126	13	—				
Παρθένιον,το.....	242	108	130	4	—				
Πηγανούσσα, η (νησίς).....	—	—	—	—	—				
Πλάκα, η (νησίς).....	—	—	—	—	—				
Πλάκες,οι.....	142	133	9	—	—				
Στρογγυλή, η (νησίς).....	—	—	—	—	—				
Τεμένα,τα.....	398	380	18	—	—				
Τρυπητή, η (νησίς).....	—	—	—	—	—				
Φαρμακονήσιον,το (νησίς).....	74	51	21	2	—				
<b>ΔΗΜΟΣ ΛΙΝΔΙΩΝ.....</b>	<b>3.411</b>	<b>2.674</b>	<b>335</b>	<b>402</b>	<b>—</b>	<b>3.645</b>	<b>2.674</b>	<b>955</b>	<b>16</b>
Δ.Δ.Λίνδου.....	1.103	899	72	132	—				
Λίνδος,η.....	823	685	56	82	—				
Πεύκοι,οι.....	280	214	16	50	—				
Δ.Δ.Καλάθου.....	372	212	146	14	—				
Κάλαθος,η.....	372	212	146	14	—				
Δ.Δ.Λαέρμων.....	318	300	16	2	—				
Λαέρμα,τα.....	318	300	16	2	—				
Δ.Δ.Λάρδου.....	1.148	873	87	188	—				
Λάρδος,η.....	1.148	873	87	188	—				
Δ.Δ.Πυλώνος.....	470	390	14	66	—				
Πυλών,ο.....	470	390	14	66	—				
<b>ΔΗΜΟΣ ΜΕΓΙΣΤΗΣ.....</b>	<b>403</b>	<b>289</b>	<b>88</b>	<b>26</b>	<b>—</b>	<b>509</b>	<b>289</b>	<b>217</b>	<b>3</b>
Δ.Δ.Μεγίστης.....	403	289	88	26	—				
Μεγίστη,η.....	369	274	69	26	—				
Άγιος Γεώργιος,ο (νησίς).....	—	—	—	—	—				
Αγριέλαια, τα (νησίς).....	—	—	—	—	—				
Μαύρο Ποινί, το (νησίς).....	—	—	—	—	—				
Πολύφαδος δύο, ο (νησίς).....	—	—	—	—	—				
Πολύφαδος ένα, ο (νησίς).....	—	—	—	—	—				
Ρω,η (νησίς).....	21	11	10	—	—				
Στρογγυλή, η (νησίς).....	13	4	9	—	—				
Ψωμί, το (νησίς).....	—	—	—	—	—				
Ψωραδιά,η (νησίς).....	—	—	—	—	—				
<b>ΔΗΜΟΣ ΝΙΣΥΡΟΥ.....</b>	<b>928</b>	<b>771</b>	<b>96</b>	<b>61</b>	<b>—</b>	<b>1.071</b>	<b>771</b>	<b>297</b>	<b>3</b>
Δ.Δ.Μανδρακίου.....	696	577	86	33	—				
Μανδράκιον,το.....	667	556	80	31	—				
Γιαλί,το (νησίς).....	13	6	6	1	—				
Κανδελιούσσα,η (νησίς, φάρος).....	—	—	—	—	—				
Λουτρά,τα.....	16	15	—	1	—				
Δ.Δ.Εμπορείου.....	185	151	10	24	—				
Εμπορείος,ο.....	25	23	1	1	—				
Άγιος Αντώνιος,ο (νησίς).....	—	—	—	—	—				
Πάλαι,οι.....	160	128	9	23	—				
Στρογγυλή, η (νησίς).....	—	—	—	—	—				
Δ.Δ.Νικιών.....	47	43	—	4	—				
Νικιά,τα.....	47	43	—	4	—				
Αυλάκιον,το.....	—	—	—	—	—				
Παχειά, τα (νησίς).....	—	—	—	—	—				
Περγούσσα, η (νησίς).....	—	—	—	—	—				
<b>ΔΗΜΟΣ ΝΟΤΙΑΣ ΡΟΔΟΥ.....</b>	<b>3.432</b>	<b>2.584</b>	<b>220</b>	<b>628</b>	<b>—</b>	<b>4.184</b>	<b>2.584</b>	<b>1.531</b>	<b>69</b>
Δ.Δ.Γενναδίου.....	594	352	59	183	—				
Γεννάδιον,το.....	594	352	59	183	—				
Δ.Δ.Απολακκιάς.....	277	242	—	35	—				
Απολακκιά,η.....	277	242	—	35	—				
Δ.Δ.Αρνίθας.....	167	138	23	6	—				
Αρνίθα,η.....	167	138	23	6	—				
Δ.Δ.Ασκληπιείου.....	585	390	22	173	—				
Ασκληπιείον,το.....	470	324	7	139	—				
Κιστάρι,το.....	115	66	15	34	—				
Δ.Δ.Βατίου.....	101	86	6	9	—				
Βάτιον,το.....	101	86	6	9	—				
Δ.Δ.Ιστρίου.....	415	392	16	7	—				
Ίστριος,η.....	415	392	16	7	—				
Δ.Δ.Καταβίας.....	534	462	35	37	—				
Καταβία,η.....	416	386	12	18	—				
Άγιος Παύλος,ο.....	55	42	12	1	—				
Μαχαιριά,η.....	37	17	5	15	—				
Πλημμύρι,το.....	26	17	6	3	—				
Πρασονήσιον,το (Φάρος).....	—	—	—	—	—				
Δ.Δ.Λαχανιάς.....	306	155	20	131	—				
Λαχανιά,η.....	306	155	20	131	—				
Δ.Δ.Μεσαναγρού.....	132	88	21	23	—				
Μεσαναγρός,ο.....	132	88	21	23	—				
Δ.Δ.Προφίλιας.....	321	279	18	24	—				
Προφίλια,η.....	321	279	18	24	—				




**Πίνακας 1. Μόνιμος πληθυσμός καταμεμημένος σε ομοδημότες, ετεροδημότες και αλλοδαπούς.  
Νόμιμος πληθυσμός καταμεμημένος σε διαμεμόντες στο δήμο ή την κοινότητα που είναι δημότες, σε άλλους δήμους και κοινότητες  
και διαμεμόντες στο εξωτερικό**

**γ) Δήμοι και κοινότητες, δημοτικά και κοινοτικά διαμεμρίσματα, οικισμοί**

*Απογραφή πληθυσμού της 18ης Μαρτίου 2001*

(συνέχεια)

Δήμοι/κοινότητες Δημοτικά/κοινοτικά διαμεμρίσματα Οικισμοί	Μόνιμος πληθυσμός					Νόμιμος πληθυσμός			
	Σύνολο	Ομοδημότες	Ετεροδημότες	Αλλοδαποί	Χωρίς υπηκοότητα - Αδιευκρίνιστη υπηκοότητα	Σύνολο	Διαμεμόντες στο δήμο ή την κοινότητα που είναι δημότες	Διαμεμόντες σε άλλους δήμους ή κοινότητες	Διαμεμόντες στο εξωτερικό
ΔΗΜΟΣ ΠΑΤΜΟΥ.....	3.053	2.653	243	157	—	3.170	2.653	516	1
Δ.Δ.Πάτμου.....	3.053	2.653	243	157	—	—	—	—	—
Πάτμος,η.....	646	569	51	26	—	—	—	—	—
Αγκαθονήσι, το (νησίς).....	—	—	—	—	—	—	—	—	—
Αγρελούσσα, η (νησίς).....	—	—	—	—	—	—	—	—	—
Άνυδρο, το (νησίς).....	—	—	—	—	—	—	—	—	—
Αρκοί,οι (νησίς).....	50	50	—	—	—	—	—	—	—
Γρίγος,ο.....	63	39	6	18	—	—	—	—	—
Καλόβολος, ο (νησίς).....	—	—	—	—	—	—	—	—	—
Κάμπος,ο.....	583	531	34	18	—	—	—	—	—
Κόμαρος, ο (νησίς).....	—	—	—	—	—	—	—	—	—
Μακρονήσι, το (νησίς).....	—	—	—	—	—	—	—	—	—
Μάραθος,η (νησίς).....	6	5	1	—	—	—	—	—	—
Νερά,τα (νησίς).....	—	—	—	—	—	—	—	—	—
Σκάλα,η.....	1.705	1.459	151	95	—	—	—	—	—
Στρογγυλό, το (νησίς).....	—	—	—	—	—	—	—	—	—
Τραγονήσι, το (νησίς).....	—	—	—	—	—	—	—	—	—
Χιλιόμυδο, το (νησίς).....	—	—	—	—	—	—	—	—	—
ΔΗΜΟΣ ΠΕΤΑΛΟΥΔΩΝ.....	11.842	8.682	2.279	881	—	10.030	8.682	1.316	32
Δ.Δ.Κρεμαστής.....	4.301	3.161	739	401	—	—	—	—	—
Κρεμαστή,η.....	4.256	3.146	713	397	—	—	—	—	—
Αερολιμήν,ο.....	45	15	26	4	—	—	—	—	—
Δ.Δ.Δαματριάς.....	489	384	82	23	—	—	—	—	—
Δαματρία,η.....	489	384	82	23	—	—	—	—	—
Κάτω Καλαμών,ο.....	—	—	—	—	—	—	—	—	—
Δ.Δ.Θεολόγου.....	862	464	334	64	—	—	—	—	—
Θεολόγος,ο.....	608	448	97	63	—	—	—	—	—
Επάνω Καλαμών,ο.....	254	16	237	1	—	—	—	—	—
Δ.Δ.Μαριτσών.....	1.734	1.503	164	67	—	—	—	—	—
Μαριτσά,τα.....	1.734	1.503	164	67	—	—	—	—	—
Δ.Δ.Παραδείσιου.....	2.652	2.056	350	246	—	—	—	—	—
Παραδείσιον,το.....	2.609	2.018	345	246	—	—	—	—	—
Βαγιές,οι.....	43	38	5	—	—	—	—	—	—
Δ.Δ.Παστίδας.....	1.804	1.114	610	80	—	—	—	—	—
Παστίδα,η.....	1.804	1.114	610	80	—	—	—	—	—
ΔΗΜΟΣ ΣΥΜΗΣ.....	2.594	2.182	213	199	—	2.992	2.182	804	6
Δ.Δ.Σύμης.....	2.594	2.182	213	199	—	—	—	—	—
Σύμη,η.....	2.435	2.059	198	178	—	—	—	—	—
Γιαλεσίνο, το (νησίς).....	—	—	—	—	—	—	—	—	—
Διαβάτες, οι (νησίς).....	—	—	—	—	—	—	—	—	—
Εμπορείος,ο.....	9	9	—	—	—	—	—	—	—
Κουλούνδρος, ο (νησίς).....	—	—	—	—	—	—	—	—	—
Μαραθούνα,η.....	—	—	—	—	—	—	—	—	—
Μαρμαράς, ο (νησίς).....	—	—	—	—	—	—	—	—	—
Νίμος,η (νησίς).....	—	—	—	—	—	—	—	—	—
Ξίσος,το.....	4	4	—	—	—	—	—	—	—
Πανορμίτης,ο.....	39	24	7	8	—	—	—	—	—
Πέδιον,το.....	103	82	8	13	—	—	—	—	—
Ρουκουινιώτης,ο.....	3	3	—	—	—	—	—	—	—
Σεσκλίον,το (νησίς).....	—	—	—	—	—	—	—	—	—
Συκίδι,το.....	1	1	—	—	—	—	—	—	—
Χονδρός, ο (νησίς).....	—	—	—	—	—	—	—	—	—
ΔΗΜΟΣ ΤΗΛΟΥ.....	521	366	83	72	—	671	366	304	1
Δ.Δ.Μεγάλου Χωριού (τ.Τήλου).....	254	165	58	31	—	—	—	—	—
Μεγάλο Χωριόν,το (τ.Τήλος,η).....	233	145	57	31	—	—	—	—	—
Άγιος Αντώνιος,ο.....	21	20	1	—	—	—	—	—	—
Γάδαρος, ο (νησίς).....	—	—	—	—	—	—	—	—	—
Δ.Δ.Λιβαδίων.....	267	201	25	41	—	—	—	—	—
Λιβάδια,τα.....	267	201	25	41	—	—	—	—	—
Αντίπηλος, η (νησίς).....	—	—	—	—	—	—	—	—	—
ΔΗΜΟΣ ΧΑΛΚΗΣ.....	295	208	34	53	—	462	208	253	1
Δ.Δ.Χάλκης.....	295	208	34	53	—	—	—	—	—
Χάλκη,η.....	292	208	31	53	—	—	—	—	—
Άγιος Θεόδωρος,ο (νησίς).....	—	—	—	—	—	—	—	—	—
Αλιμιά,η (νησίς).....	—	—	—	—	—	—	—	—	—
Κρεβάτια, τα (νησίς).....	—	—	—	—	—	—	—	—	—
Μαελονήσι, το (νησίς).....	—	—	—	—	—	—	—	—	—
Τραγούσα, η (νησίς).....	—	—	—	—	—	—	—	—	—
Χωριόν,το.....	3	—	3	—	—	—	—	—	—
ΚΟΙΝΟΤΗΤΑ ΑΓΑΘΟΝΗΣΙΟΥ.....	152	104	34	14	—	201	104	97	—
Κ.Δ.Αγαθονησίου.....	152	104	34	14	—	—	—	—	—
Μεγάλο Χωριό,το.....	137	89	34	14	—	—	—	—	—
Γλάρος, ο (νησίς).....	—	—	—	—	—	—	—	—	—
Κουνέλι, το (νησίς).....	—	—	—	—	—	—	—	—	—
Μικρό Χωριό,το.....	15	15	—	—	—	—	—	—	—




**Πίνακας 1. Μόνιμος πληθυσμός καταμεμημένος σε ομοδημότες, ετεροδημότες και αλλοδαπούς.  
Νόμιμος πληθυσμός καταμεμημένος σε διαμεμόντες στο δήμο ή την κοινότητα που είναι δημότες, σε άλλους δήμους και κοινότητες  
και διαμεμόντες στο εξωτερικό**

**γ) Δήμοι και κοινότητες, δημοτικά και κοινοτικά διαμεμρίσματα, οικισμοί**

*Απογραφή πληθυσμού της 18ης Μαρτίου 2001*

( συνέχεια )

Δήμοι/κοινότητες Δημοτικά/κοινοτικά διαμεμρίσματα Οικισμοί	Μόνιμος πληθυσμός				Χωρίς υπηκοότητα - Αδιευκρίνιστη υπηκοότητα	Νόμιμος πληθυσμός			
	Σύνολο	Ομοδημότες	Ετεροδημότες	Αλλοδαποί		Σύνολο	Διαμεμόντες στο δήμο ή την κοινότητα που είναι δημότες	Διαμεμόντες σε άλλους δήμους ή κοινότητες	Διαμεμόντες στο εξωτερικό
Νερά, τα (νησίς).....	—	—	—	—	—	—	—	—	—
Ψαθονήσιο, το (νησίς).....	—	—	—	—	—	—	—	—	—
<b>ΚΟΙΝΟΤΗΤΑ ΟΛΥΜΠΟΥ.....</b>	<b>684</b>	<b>638</b>	<b>19</b>	<b>27</b>	<b>—</b>	<b>916</b>	<b>638</b>	<b>278</b>	<b>—</b>
Κ.Δ.Ολύμπου.....	684	638	19	27	—	—	—	—	—
Ολυμπος,ο.....	395	371	9	15	—	—	—	—	—
Αστακίδα, η (νησίς).....	—	—	—	—	—	—	—	—	—
Ατσακιδόπουλο, το (νησίς).....	—	—	—	—	—	—	—	—	—
Αυλώνα,η.....	16	14	2	—	—	—	—	—	—
Διαφάνιον,το.....	249	235	8	6	—	—	—	—	—
Διβούνια, τα (νησίς).....	—	—	—	—	—	—	—	—	—
Σαριά,η (νησίς).....	22	16	—	6	—	—	—	—	—
Τρίστομον,το.....	2	2	—	—	—	—	—	—	—
Χαμηλή, η (νησίς).....	—	—	—	—	—	—	—	—	—
<b>8.2 ΝΟΜΟΣ ΚΥΚΛΑΔΩΝ</b>									
<b>ΔΗΜΟΣ ΕΡΜΟΥΠΟΛΕΩΣ.....</b>	<b>13.496</b>	<b>11.334</b>	<b>1.803</b>	<b>359</b>	<b>—</b>	<b>14.658</b>	<b>11.334</b>	<b>3.309</b>	<b>15</b>
Δ.Δ.Ερμούπολεως.....	11.938	9.926	1.677	335	—	—	—	—	—
Ερμούπολις,η.....	11.938	9.926	1.677	335	—	—	—	—	—
Διδύμη,η (νησίς).....	—	—	—	—	—	—	—	—	—
Στρογγυλό, το (νησίς).....	—	—	—	—	—	—	—	—	—
Δ.Δ.Μάννα.....	1.558	1.408	126	24	—	—	—	—	—
Μάννα,το.....	762	722	31	9	—	—	—	—	—
Αζόλιμνος,ο.....	225	177	42	6	—	—	—	—	—
Άνω Μάννα,το.....	294	268	20	6	—	—	—	—	—
Τάλαντα,τα.....	277	241	33	3	—	—	—	—	—
<b>ΔΗΜΟΣ ΑΜΟΡΓΟΥ.....</b>	<b>1.852</b>	<b>1.558</b>	<b>117</b>	<b>177</b>	<b>—</b>	<b>2.124</b>	<b>1.558</b>	<b>558</b>	<b>8</b>
Δ.Δ.Αμοργού.....	427	370	36	21	—	—	—	—	—
Αμοργός,η.....	416	360	36	20	—	—	—	—	—
Γραμπνήσιο, το (νησίς).....	—	—	—	—	—	—	—	—	—
Καστελόπετρα,η.....	11	10	—	1	—	—	—	—	—
Νικούρια, τα (νησίς).....	—	—	—	—	—	—	—	—	—
Δ.Δ.Αιγιάλης.....	478	399	19	60	—	—	—	—	—
Αιγιάλη,η.....	232	212	5	15	—	—	—	—	—
Άγιος Παύλος,ο.....	14	14	—	—	—	—	—	—	—
Όρμος Αιγιάλης,ο.....	122	77	10	35	—	—	—	—	—
Ποταμός,ο.....	110	96	4	10	—	—	—	—	—
Δ.Δ.Αρκεσίνης.....	218	206	6	6	—	—	—	—	—
Αρκεσίνη,η.....	130	122	4	4	—	—	—	—	—
Γραμβούσσα,η (νησίς).....	—	—	—	—	—	—	—	—	—
Καλοταρίπσσα,η.....	30	29	1	—	—	—	—	—	—
Καλοφάνα,η.....	41	38	1	2	—	—	—	—	—
Μαύρη Μύτη,η.....	5	5	—	—	—	—	—	—	—
Ραχούλα,η.....	12	12	—	—	—	—	—	—	—
Φελοόκα, η (νησίς).....	—	—	—	—	—	—	—	—	—
Ψαλίδα, η (νησίς).....	—	—	—	—	—	—	—	—	—
Δ.Δ.Βρούτση.....	81	78	1	2	—	—	—	—	—
Βρούτσης,ο.....	37	37	—	—	—	—	—	—	—
Καμάριον,το.....	44	41	1	2	—	—	—	—	—
Δ.Δ.Θολαρίων.....	174	155	13	6	—	—	—	—	—
Θολάρια,τα.....	149	144	4	1	—	—	—	—	—
Παραλία Θολαρίων,η.....	25	11	9	5	—	—	—	—	—
Δ.Δ.Καταπόλων (Αμοργού).....	474	350	42	82	—	—	—	—	—
Κατάπολα,τα.....	130	102	15	13	—	—	—	—	—
Άνω Αντικέρι, το (νησίς).....	—	—	—	—	—	—	—	—	—
Κάτω Αντικέρι,το (νησίς).....	1	1	—	—	—	—	—	—	—
Λεύκαι,αι.....	49	44	1	4	—	—	—	—	—
Νερά,τα.....	7	6	—	1	—	—	—	—	—
Ευλοκερατίδιον,το.....	103	74	12	17	—	—	—	—	—
Πέρα Ραχίδι,το.....	34	26	5	3	—	—	—	—	—
Ραχίδιον,το.....	143	93	9	41	—	—	—	—	—
Χριστουλάκι,το (τ.Τσεσεμέξ,ο).....	7	4	—	3	—	—	—	—	—
<b>ΔΗΜΟΣ ΑΝΔΡΟΥ.....</b>	<b>4.027</b>	<b>3.340</b>	<b>285</b>	<b>402</b>	<b>—</b>	<b>5.928</b>	<b>3.340</b>	<b>2.583</b>	<b>5</b>
Δ.Δ.Άνδρου.....	1.859	1.445	157	257	—	—	—	—	—
Άνδρος,η.....	1.567	1.201	139	227	—	—	—	—	—
Βραχνός,ο.....	45	38	3	4	—	—	—	—	—
Λιβάδια,τα.....	215	183	12	20	—	—	—	—	—
Μέσα Χωρίον,το.....	32	23	3	6	—	—	—	—	—
Δ.Δ.Αποκίων.....	259	217	22	20	—	—	—	—	—
Αποκία,τα.....	237	200	18	19	—	—	—	—	—
Κατακαλαίοι,οι.....	17	17	—	—	—	—	—	—	—
Μονή Αγίου Νικολάου,η.....	5	—	4	1	—	—	—	—	—
Δ.Δ.Βουρκωτής.....	84	84	—	—	—	—	—	—	—
Βουρκωτή,η.....	84	84	—	—	—	—	—	—	—
Δ.Δ.Λαμύρων.....	370	304	13	53	—	—	—	—	—
Λάμυρα,τα.....	88	64	3	21	—	—	—	—	—
Μεσαθούριον,το.....	46	45	—	1	—	—	—	—	—




**Πίνακας 1. Μόνιμος πληθυσμός καταμεμημένος σε ομοδημότες, ετεροδημότες και αλλοδαπούς.  
Νόμιμος πληθυσμός καταμεμημένος σε διαμεμόντες στο δήμο ή την κοινότητα που είναι δημότες, σε άλλους δήμους και κοινότητες  
και διαμεμόντες στο εξωτερικό**

**γ) Δήμοι και κοινότητες, δημοτικά και κοινοτικά διαμεμίσματα, οικισμοί**

*Απογραφή πληθυσμού της 18ης Μαρτίου 2001*

(συνέχεια)

Δήμοι/κοινότητες Δημοτικά/κοινοτικά διαμεμίσματα Οικισμοί	Μόνιμος πληθυσμός				Χωρίς υπηκοότητα - Αδιευκρίνηση υπηκοότητα	Νόμιμος πληθυσμός			
	Σύνολο	Ομοδημότες	Ετεροδημότες	Αλλοδαποί		Σύνολο	Διαμεμόντες στο δήμο ή την κοινότητα που είναι δημότες	Διαμεμόντες σε άλλους δήμους ή κοινότητες	Διαμεμόντες στο εξωτερικό
Στραπουριά,αι.....	171	149	5	17	—				
Υψηλά,τα.....	65	46	5	14	—				
Δ.Δ.Μεσαριάς 'Ανδρου.....	875	753	73	49	—				
Μεσαριά,η.....	219	180	32	7	—				
Αλαδινό,το.....	206	190	9	7	—				
Αλάδον,το.....	11	10	1	—	—				
Ζαγανάρης,ο.....	43	40	1	2	—				
Κουμανή,η.....	121	102	8	11	—				
Κουρέλιον,το.....	26	20	4	2	—				
Μένητες,οι.....	164	136	9	19	—				
Μονή Παναχράντου,η.....	2	—	2	—	—				
Ορεινό,το.....	21	20	1	—	—				
Φάλλικα,τα.....	62	55	6	1	—				
Δ.Δ.Πιτροφού.....	261	251	9	1	—				
Πιτροφός,ο.....	261	251	9	1	—				
Μελίδα,η.....	—	—	—	—	—				
Δ.Δ.Στενιών.....	319	286	11	22	—				
Στενιά,αι.....	319	286	11	22	—				
<b>ΔΗΜΟΣ ΑΝΩ ΣΥΡΟΥ.....</b>	<b>3.362</b>	<b>2.276</b>	<b>1.012</b>	<b>74</b>	<b>—</b>	<b>3.093</b>	<b>2.276</b>	<b>815</b>	<b>2</b>
Δ.Δ.'Ανω Σύρου.....	1.975	1.270	661	44	—				
'Ανω Σύρος,η.....	1.160	741	406	13	—				
'Αγιος Δημήτριος,ο.....	26	16	3	7	—				
'Αη Μιχάλης,ο.....	2	2	—	—	—				
Αληθινή,η.....	60	18	42	—	—				
Βαρβαρούσα, η (νησίς).....	—	—	—	—	—				
Γιάρος,η (νησίς).....	—	—	—	—	—				
Επισκοπεϊον,το.....	279	153	122	4	—				
Κίνιον,το.....	430	324	86	20	—				
Μύττακας,ο.....	6	6	—	—	—				
Παπούρι,το.....	—	—	—	—	—				
Πλατύ Βουνί,το.....	1	—	1	—	—				
Φοινικά,η.....	10	10	—	—	—				
Χαλανδριανή,η.....	1	—	1	—	—				
Δ.Δ.Γαλησσά.....	449	367	70	12	—				
Γαλησσάς,ο.....	389	314	63	12	—				
Δανακός,ο.....	60	53	7	—	—				
Δ.Δ.Πάγου.....	728	520	194	14	—				
Πάγος,ο.....	295	243	43	9	—				
Αγρός,ο.....	64	44	20	—	—				
Μεσαριά,η.....	206	107	98	1	—				
Παρακοπή,η.....	163	126	33	4	—				
Δ.Δ.Χρούσων.....	210	119	87	4	—				
Χρούσα,τα.....	210	119	87	4	—				
<b>ΔΗΜΟΣ ΔΡΥΜΑΛΙΑΣ.....</b>	<b>5.585</b>	<b>5.174</b>	<b>246</b>	<b>165</b>	<b>—</b>	<b>8.042</b>	<b>5.174</b>	<b>2.855</b>	<b>13</b>
Δ.Δ.Χαλκείου.....	674	557	41	76	—				
Χαλκείον,το.....	466	355	38	73	—				
Ζωοδόχος Πηγή,η.....	203	197	3	3	—				
Ράχη,η.....	5	5	—	—	—				
Δ.Δ.Απεράθου (Απειράθου).....	976	893	45	38	—				
Απεράθου,ο (τ.Απειράθου,ο).....	747	682	36	29	—				
Αζάλας,ο.....	28	27	—	1	—				
Κανάκι,το.....	23	22	1	—	—				
Κλειδώ,η.....	47	44	—	3	—				
Λυγαριδιά,τα.....	48	41	6	1	—				
Μουτσούνα,η.....	74	69	2	3	—				
Πάνερμος,ο.....	9	8	—	1	—				
Δ.Δ.Δαμαριώνος.....	521	491	19	11	—				
Δαμαριώνας,ο.....	373	349	16	8	—				
Αγισσός,η.....	75	73	—	2	—				
Βουρβουριά,η.....	24	24	—	—	—				
Δαμαλάς,ο.....	38	35	3	—	—				
Πυργάκι,το.....	11	10	—	1	—				
Δ.Δ.Δανακού.....	153	146	7	—	—				
Δανακός,ο.....	153	146	7	—	—				
Δ.Δ.Κεραμωτής.....	67	65	2	—	—				
Κεραμωτή,η.....	67	65	2	—	—				
Δ.Δ.Κορωνίδος.....	548	510	32	6	—				
Κορωνίς, η.....	298	287	10	1	—				
Αγιά,η.....	14	12	—	2	—				
Απόλλων,ο.....	107	98	6	3	—				
Κάμπος,ο.....	50	46	4	—	—				
Μυρίσης,ο.....	14	13	1	—	—				
Ταξίαρχης, ο.....	24	17	7	—	—				
Φαρακλό,το.....	16	16	—	—	—				
Χίλια Βρύση,η.....	25	21	4	—	—				
Δ.Δ.Κορώνου.....	636	594	32	10	—				
Κόρωνος,η.....	503	479	14	10	—				
Αργοκοιλίωπισσα,η.....	23	9	14	—	—				




**Πίνακας 1. Μόνιμος πληθυσμός καταμεμημένος σε ομοδημότες, ετεροδημότες και αλλοδαπούς.  
Νόμιμος πληθυσμός καταμεμημένος σε διαμεμόντες στο δήμο ή την κοινότητα που είναι δημότες, σε άλλους δήμους και κοινότητες  
και διαμεμόντες στο εξωτερικό**

**γ) Δήμοι και κοινότητες, δημοτικά και κοινοτικά διαμεμρίσματα, οικισμοί**

*Απογραφή πληθυσμού της 18ης Μαρτίου 2001*

( συνέχεια )

Δήμοι/κοινότητες Δημοτικά/κοινοτικά διαμεμρίσματα Οικισμοί	Μόνιμος πληθυσμός					Νόμιμος πληθυσμός			
	Σύνολο	Ομοδημότες	Ετεροδημότες	Αλλοδαποί	Χωρίς υπηκοότητα - Αδιευκρίνιστη υπηκοότητα	Σύνολο	Διαμεμόντες στο δήμο ή την κοινότητα που είναι δημότες	Διαμεμόντες σε άλλους δήμους ή κοινότητες	Διαμεμόντες στο εξωτερικό
Ατσιπάτη,η.....	24	24	—	—	—				
Λιώνας, ο.....	86	82	4	—	—				
Δ.Δ.Μέσης.....	108	107	1	—	—				
Μέση,η.....	108	107	1	—	—				
Δ.Δ.Μονής.....	207	197	8	2	—				
Μονή,η.....	207	197	8	2	—				
Σίφωνες,οι.....	—	—	—	—	—				
Δ.Δ.Σκαδού.....	98	95	3	—	—				
Σκαδόν,το.....	98	95	3	—	—				
Δ.Δ.Φιλοτίου.....	1.597	1.519	56	22	—				
Φιλότιον,το.....	1.503	1.425	56	22	—				
Καλαντός,ο.....	94	94	—	—	—				
<b>ΔΗΜΟΣ ΕΞΩΜΒΟΥΡΓΟΥ.....</b>	<b>2.478</b>	<b>2.289</b>	<b>128</b>	<b>61</b>	<b>—</b>	<b>3.752</b>	<b>2.289</b>	<b>1.462</b>	<b>1</b>
Δ.Δ.Κάμπου.....	267	248	13	6	—				
Ξινάρα,η.....	54	45	8	1	—				
Άγιος Ρωμανός,ο.....	20	19	1	—	—				
Κάμπος,ο.....	78	74	1	3	—				
Λουτρά,τα.....	22	20	—	2	—				
Σμαρδάκιον,το.....	54	52	2	—	—				
Ταραμπάδος,ο.....	39	38	1	—	—				
Δ.Δ.Αγάπης.....	172	168	4	—	—				
Αγάπη,η.....	167	163	4	—	—				
Σκλαβοχώριον,το.....	5	5	—	—	—				
Δ.Δ.Καλλονής.....	319	306	5	8	—				
Καλλονή,η.....	202	194	2	6	—				
Αετοφωλέα,η.....	49	48	1	—	—				
Κάτω Κλείσμα,το.....	68	64	2	2	—				
Δ.Δ.Καρδιανής.....	108	90	8	10	—				
Καρδιανή,η.....	83	73	—	10	—				
Όρμος Καρδιανής,ο.....	25	17	8	—	—				
Δ.Δ.Κτικάδου.....	315	251	52	12	—				
Κτικάδος,ο.....	79	65	8	6	—				
Κιόνια,τα.....	134	99	33	2	—				
Σπεράδος,ο.....	8	4	1	3	—				
Τριπόταμος,ο.....	55	51	3	1	—				
Χατζιράδος,ο.....	39	32	7	—	—				
Δ.Δ.Κώμης.....	365	338	15	12	—				
Κώμη,η.....	218	203	8	7	—				
Κολυμπήθρα,η.....	13	11	2	—	—				
Κρόκος,ο.....	36	31	1	4	—				
Περάστρα,η.....	18	16	1	1	—				
Σκαλάδος,ο.....	80	77	3	—	—				
Δ.Δ.Στενής.....	531	513	13	5	—				
Στενή,η.....	271	264	3	4	—				
Κέχρος,ο.....	48	48	—	—	—				
Λιβάδα,η.....	14	14	—	—	—				
Μέση,η.....	39	34	5	—	—				
Μυρσίνη,η.....	54	53	—	1	—				
Ποταμιά,η.....	47	44	3	—	—				
Τζάδος,ο.....	58	56	2	—	—				
Δ.Δ.Υστερνίων (τ.Ιστερνίων).....	122	103	13	6	—				
Υστερνία,τα (τ.Ιστερνία,τα).....	107	91	10	6	—				
Όρμος Υστερνίων,ο (τ.Όρμος Ιστερνίων,ο).....	15	12	3	—	—				
Δ.Δ.Φαλατάδου.....	279	272	5	2	—				
Φαλατάδος,ο.....	226	220	4	2	—				
Βώλαξ,ο.....	30	30	—	—	—				
Κουμάρος,ο.....	23	22	1	—	—				
<b>ΔΗΜΟΣ ΘΗΡΑΣ.....</b>	<b>12.453</b>	<b>9.077</b>	<b>1.525</b>	<b>1.850</b>	<b>1</b>	<b>10.685</b>	<b>9.077</b>	<b>1.587</b>	<b>21</b>
Δ.Δ.Θήρας.....	2.353	1.592	279	482	—				
Θήρα,η.....	2.164	1.451	263	450	—				
Άνυδρος,ο (νησίς).....	—	—	—	—	—				
Ασκανιά, τα (νησίς).....	—	—	—	—	—				
Ασπρονήσι,το (νησίς).....	—	—	—	—	—				
Έξω Γιάλος,ο (Δ.Δ.Θήρας).....	57	50	4	3	—				
Έξω Κατοικίες,οι.....	19	15	—	4	—				
Εσχάτη, η (νησίς).....	—	—	—	—	—				
Μέσα Κατοικίες,οι.....	102	70	7	25	—				
Νέα Καμένη,η.....	—	—	—	—	—				
Όρμος Φηρών,ο.....	11	6	5	—	—				
Παλαιά Καμένη,η.....	—	—	—	—	—				
Χριστιανά,τα.....	—	—	—	—	—				
Χριστιανή, η (νησίς).....	—	—	—	—	—				
Δ.Δ.Ακρωτηρίου.....	419	369	36	14	—				
Ακρωτήριο,το.....	419	369	36	14	—				
Δ.Δ.Βόθωνος.....	676	536	63	77	—				
Βόθων,ο.....	609	487	48	74	—				
Αγία Παρασκευή,η.....	67	49	15	3	—				
Δ.Δ.Βουρβούλου.....	464	379	34	51	—				




**Πίνακας 1. Μόνιμος πληθυσμός καταμεμημένος σε ομοδημότες, ετεροδημότες και αλλοδαπούς.  
Νόμιμος πληθυσμός καταμεμημένος σε διαμεμόντες στο δήμο ή την κοινότητα που είναι δημότες, σε άλλους δήμους και κοινότητες  
και διαμεμόντες στο εξωτερικό**

**γ) Δήμοι και κοινότητες, δημοτικά και κοινοτικά διαμεμίσματα, οικισμοί**

*Απογραφή πληθυσμού της 18ης Μαρτίου 2001*

( συνέχεια )

Δήμοι/κοινότητες Δημοτικά/κοινοτικά διαμεμίσματα Οικισμοί	Μόνιμος πληθυσμός					Νόμιμος πληθυσμός			
	Σύνολο	Ομοδημότες	Ετεροδημότες	Αλλοδαποί	Χωρίς υπηκοότητα - Αδιευκρίνιστη υπηκοότητα	Σύνολο	Διαμεμόντες στο δήμο ή την κοινότητα που είναι δημότες	Διαμεμόντες σε άλλους δήμους ή κοινότητες	Διαμεμόντες στο εξωτερικό
Βουρβούλος,ο.....	464	379	34	51	—				
Δ.Δ.Εμπορείου.....	2.450	2.016	219	215	—				
Εμπορείον,το.....	1.775	1.495	139	141	—				
Άγιος Γεώργιος,ο.....	65	56	9	—	—				
Εξωμύτης,ο.....	132	114	14	4	—				
Πέρισσα,η.....	478	351	57	70	—				
Δ.Δ.Έξω Γωνιάς.....	370	245	42	83	—				
Έξω Γωνιά,η.....	326	227	39	60	—				
Περιβόλια,τα.....	44	18	3	23	—				
Δ.Δ.Επισκοπής Γωνιάς.....	1.459	949	130	379	1				
Επισκοπή Γωνιάς,η.....	80	56	10	14	—				
Καμάριον,το.....	1.379	893	120	365	1				
Δ.Δ.Ημεροβιγλιού.....	500	393	42	65	—				
Ημεροβίγλιον,το.....	464	357	42	65	—				
Παναγία Καλού,η.....	36	36	—	—	—				
Δ.Δ.Καρτεράδου.....	1.110	805	140	165	—				
Καρτεράδος,ο.....	1.090	801	124	165	—				
Έξω Γιαλός,ο (Δ.Δ.Καρτεράδου).....	20	4	16	—	—				
Δ.Δ.Μεγαλοχωρίου.....	457	388	35	34	—				
Μεγαλοχώριον,το.....	457	388	35	34	—				
Δ.Δ.Μεσαριάς.....	1.461	836	412	213	—				
Μεσαριά,η.....	1.089	698	186	205	—				
Μονάλιθος,ο.....	372	138	226	8	—				
Δ.Δ.Πύργου Καλλίστης.....	734	569	93	72	—				
Πύργος Καλλίστης,ο.....	734	569	93	72	—				
Μονή Προφήτου Ηλιού,η.....	—	—	—	—	—				
Όρμος Αθηνιάς,ο.....	—	—	—	—	—				
ΔΗΜΟΣ ΙΗΤΩΝ.....	1.862	1.571	118	173	—	1.932	1.571	357	4
Δ.Δ.Ιητών.....	1.862	1.571	118	173	—				
Ίος,η.....	1.656	1.392	114	150	—				
Αγία Θεοδότη,η.....	8	8	—	—	—				
Επάνω Κάμπος,ο.....	43	42	—	1	—				
Κουμπάρα,η.....	12	8	—	4	—				
Μαγγανάρι,το.....	43	43	—	—	—				
Μπούρης,ο.....	1	1	—	—	—				
Μυλοστάς,ο.....	73	51	4	18	—				
Πεταλίδι, το (νησίς).....	—	—	—	—	—				
Ψάθη,η.....	26	26	—	—	—				
ΔΗΜΟΣ ΚΕΑΣ (ΙΟΥΛΙΔΟΣ).....	2.162	1.560	164	438	—	2.166	1.560	606	—
Δ.Δ.Ιουλίδος.....	1.441	1.092	70	279	—				
Ιουλίδα,η.....	723	449	37	237	—				
Αγία Μαρίνα,η.....	8	8	—	—	—				
Αγία Μαύρα,η.....	16	15	1	—	—				
Άγιος Θεόδωρος,ο.....	42	39	3	—	—				
Άγιος Νικόλαος, ο.....	22	22	—	—	—				
Άγιος Συμεών,ο.....	50	50	—	—	—				
Αστράς,ο.....	13	13	—	—	—				
Ελληνικά,τα.....	52	52	—	—	—				
Ζωοδόχος Πηγή,η.....	20	20	—	—	—				
Καμπί,το.....	8	7	1	—	—				
Καστανιές,οι.....	107	106	1	—	—				
Καστριανή,η.....	11	11	—	—	—				
Κάτω Μεριά,η.....	26	23	1	2	—				
Κοκκινάδα,η.....	40	36	4	—	—				
Κούνδουρος,ο.....	27	11	5	11	—				
Λιγιά,η.....	1	1	—	—	—				
Μύλοι,οι.....	21	21	—	—	—				
Όρκος,ο.....	1	—	1	—	—				
Πέρα Μεριά,η.....	43	42	1	—	—				
Πήσσαι,αι.....	130	91	12	27	—				
Πλαγιά,η.....	18	18	—	—	—				
Σπαθί,το.....	12	10	2	—	—				
Σταυρουδάκι,το.....	28	28	—	—	—				
Χαβουνά,τα.....	22	19	1	2	—				
Δ.Δ.Κορησσίας.....	721	468	94	159	—				
Κορησσία,η.....	494	292	58	144	—				
Βουρκάριον,το.....	63	44	8	11	—				
Κάλαμος,ο.....	8	8	—	—	—				
Κουκουβαγιά,η.....	16	12	4	—	—				
Μακρόνησος,η (νησίς).....	4	—	4	—	—				
Μαράδες,οι.....	11	3	7	1	—				
Μαύρο,το.....	24	23	1	—	—				
Μελισσάκι,το.....	3	—	3	—	—				
Μυλοπόταμος,ο.....	37	32	5	—	—				
Οτζιάς,ο.....	48	42	3	3	—				
Φωτημάριον,το.....	13	12	1	—	—				






**Πίνακας 1. Μόνιμος πληθυσμός καταμεμημένος σε ομοδημότες, ετεροδημότες και αλλοδαπούς.  
Νόμιμος πληθυσμός καταμεμημένος σε διαμενόντες στο δήμο ή την κοινότητα που είναι δημότες, σε άλλους δήμους και κοινότητες  
και διαμενόντες στο εξωτερικό**

**γ) Δήμοι και κοινότητες, δημοτικά και κοινοτικά διαμερίσματα, οικισμοί**

*Απογραφή πληθυσμού της 18ης Μαρτίου 2001*

( συνέχεια )

Δήμοι/κοινότητες Δημοτικά/κοινοτικά διαμερίσματα Οικισμοί	Μόνιμος πληθυσμός					Νόμιμος πληθυσμός			
	Σύνολο	Ομοδημότες	Ετεροδημότες	Αλλοδαποί	Χωρίς υπηκοότητα - Αδιευκρίνηση υπηκοότητα	Σύνολο	Διαμενόντες στο δήμο ή την κοινότητα που είναι δημότες	Διαμενόντες σε άλλους δήμους ή κοινότητες	Διαμενόντες στο εξωτερικό
ΔΗΜΟΣ ΚΟΡΘΙΟΥ.....	2.201	1.915	152	134	—	2.548	1.915	631	2
Δ.Δ.Όρμου Κορθίου.....	787	614	104	69	—	—	—	—	—
Όρμος Κορθίου,ο.....	634	488	83	63	—	—	—	—	—
Αγία Μαρίνα,η.....	7	3	4	—	—	—	—	—	—
Αλαμανιά,η.....	43	35	8	—	—	—	—	—	—
Ρογόν,το.....	75	63	8	4	—	—	—	—	—
Χώναι,αι.....	28	25	1	2	—	—	—	—	—
Δ.Δ.Καππαριάς.....	161	141	8	12	—	—	—	—	—
Καππαριά,η.....	96	89	1	6	—	—	—	—	—
Μυρακαίοι,οι.....	16	11	5	—	—	—	—	—	—
Πέρα Χωριό,το.....	49	41	2	6	—	—	—	—	—
Δ.Δ.Κορθίου.....	668	630	17	21	—	—	—	—	—
Κόρθιον,το.....	116	102	12	2	—	—	—	—	—
Αηδόνια,τα.....	85	82	1	2	—	—	—	—	—
Αιπάτια,τα.....	77	69	3	5	—	—	—	—	—
Αμονακλός,ο.....	59	59	—	—	—	—	—	—	—
Μουσιώνας,ο.....	63	60	—	3	—	—	—	—	—
Πίσω Μεριά,η.....	268	258	1	9	—	—	—	—	—
Δ.Δ.Κοχύλου.....	194	182	1	11	—	—	—	—	—
Κόχυλος,ο.....	194	182	1	11	—	—	—	—	—
Δ.Δ.Παλαιόκαστρου.....	260	231	16	13	—	—	—	—	—
Παλαιόκαστρον,το.....	52	45	4	3	—	—	—	—	—
Έξω Βουνίον,το.....	22	21	1	—	—	—	—	—	—
Επισκοπειόν,το.....	41	37	4	—	—	—	—	—	—
Μέσα Βουνίον,το.....	73	60	4	9	—	—	—	—	—
Σταυρός,ο.....	72	68	3	1	—	—	—	—	—
Δ.Δ.Συνετίου.....	131	117	6	8	—	—	—	—	—
Συνέτιον,το.....	131	117	6	8	—	—	—	—	—
ΔΗΜΟΣ ΚΥΘΝΟΥ.....	1.538	1.401	88	49	—	2.294	1.401	891	2
Δ.Δ.Κύθνου.....	750	704	36	10	—	—	—	—	—
Κύθνος,η.....	695	664	26	5	—	—	—	—	—
Αγία Ειρήνη,η.....	2	2	—	—	—	—	—	—	—
Άγιος Στέφανος,ο.....	2	1	1	—	—	—	—	—	—
Απόκριση,η.....	—	—	—	—	—	—	—	—	—
Λουτρά,τα.....	51	37	9	5	—	—	—	—	—
Δ.Δ.Δρυσιτίδος.....	788	697	52	39	—	—	—	—	—
Δρυσιτίς,η.....	519	510	5	4	—	—	—	—	—
Άγιος Δημήτριος,ο.....	3	—	2	1	—	—	—	—	—
Άοσα,η.....	—	—	—	—	—	—	—	—	—
Γαντρομάντρα,η.....	—	—	—	—	—	—	—	—	—
Επισκοπή,η.....	3	3	—	—	—	—	—	—	—
Καλό Λιβάδι,το.....	5	5	—	—	—	—	—	—	—
Κανάλα,η.....	12	12	—	—	—	—	—	—	—
Λεύκες,οι.....	—	—	—	—	—	—	—	—	—
Λιοτριβί,το.....	—	—	—	—	—	—	—	—	—
Μέριχας,ο.....	243	165	44	34	—	—	—	—	—
Πιπέρι, το (νησίς).....	—	—	—	—	—	—	—	—	—
Σκύλος,ο.....	1	—	1	—	—	—	—	—	—
Φλαμπούρια,τα.....	2	2	—	—	—	—	—	—	—
ΔΗΜΟΣ ΜΗΛΟΥ.....	4.736	3.947	480	308	1	4.828	3.947	872	9
Δ.Δ.Μήλου.....	1.001	863	79	58	1	—	—	—	—
Μήλος,η.....	877	748	74	54	1	—	—	—	—
Ακράθιον,το (νησίς).....	—	—	—	—	—	—	—	—	—
Ανάρες, οι (νησίς).....	—	—	—	—	—	—	—	—	—
Αντίμηλος,η (νησίς).....	—	—	—	—	—	—	—	—	—
Αρετή,η.....	—	—	—	—	—	—	—	—	—
Αρκάδιο, το (νησίς).....	—	—	—	—	—	—	—	—	—
Εμπορειός,ο (Εμπορειός,ο).....	48	41	4	3	—	—	—	—	—
Ευλοκερατιά,η.....	8	8	—	—	—	—	—	—	—
Παξιμάδι, το (νησίς).....	—	—	—	—	—	—	—	—	—
Πηλονήσιο, το (νησίς).....	—	—	—	—	—	—	—	—	—
Πρασονήσι,το (νησίς).....	—	—	—	—	—	—	—	—	—
Ραλάκιον Χάλακος,το.....	11	11	—	—	—	—	—	—	—
Φουρκοβούνι,το.....	2	2	—	—	—	—	—	—	—
Φυροπόταμος,ο.....	11	11	—	—	—	—	—	—	—
Ψαθάδικα,τα.....	44	42	1	1	—	—	—	—	—
Δ.Δ.Αδάμαντος.....	1.289	955	194	140	—	—	—	—	—
Αδάμας,ο.....	1.289	955	194	140	—	—	—	—	—
Δ.Δ.Πέραν Τριοβασάλου.....	642	571	47	24	—	—	—	—	—
Πέραν Τριοβασάλου,ο.....	584	519	41	24	—	—	—	—	—
Κατσαρώνας,ο.....	36	32	4	—	—	—	—	—	—
Κόμμα,τα.....	22	20	2	—	—	—	—	—	—
Δ.Δ.Τριοβασάλου.....	1.018	875	89	54	—	—	—	—	—
Τριοβασάλος,ο.....	699	606	53	40	—	—	—	—	—
Άγιοι Ανάργυροι,οι.....	4	4	—	—	—	—	—	—	—
Άγιοι Γεράσιμος,ο.....	17	17	—	—	—	—	—	—	—
Απολλώνια,τα.....	250	204	33	13	—	—	—	—	—
Βούδια,τα.....	2	2	—	—	—	—	—	—	—



**Πίνακας 1. Μόνιμος πληθυσμός καταμεμημένος σε ομοδημότες, ετεροδημότες και αλλοδαπούς.  
Νόμιμος πληθυσμός καταμεμημένος σε διαμενόντες στο δήμο ή την κοινότητα που είναι δημότες, σε άλλους δήμους και κοινότητες  
και διαμενόντες στο εξωτερικό**

**γ) Δήμοι και κοινότητες, δημοτικά και κοινοτικά διαμερίσματα, οικισμοί**

*Απογραφή πληθυσμού της 18ης Μαρτίου 2001*

(συνέχεια)

Δήμοι/κοινότητες Δημοτικά/κοινοτικά διαμερίσματα Οικισμοί	Μόνιμος πληθυσμός				Χωρίς υπηκοότητα - Αδιευκρίνηστη υπηκοότητα	Νόμιμος πληθυσμός			
	Σύνολο	Ομοδημότες	Ετεροδημότες	Αλλοδαποί		Σύνολο	Διαμενόντες στο δήμο ή την κοινότητα που είναι δημότες	Διαμενόντες σε άλλους δήμους ή κοινότητες	Διαμενόντες στο εξωτερικό
Γλαρονήσια,τα.....	—	—	—	—	—	—	—	—	—
Μανδράκια,τα.....	2	2	—	—	—	—	—	—	—
Μύτικας, ο.....	20	20	—	—	—	—	—	—	—
Πάχαινα,η.....	19	17	2	—	—	—	—	—	—
Φυλακωπή,η.....	5	3	1	1	—	—	—	—	—
Δ.Δ.Τρυπητή,ς.....	786	683	71	32	—	—	—	—	—
Τρυπητή,η.....	489	435	29	25	—	—	—	—	—
Ζεφυρία,η.....	219	178	36	5	—	—	—	—	—
Θειωρυχείο,το (τ.Θειωρυχεία Μήλου,τα).....	—	—	—	—	—	—	—	—	—
Κάναβα,η.....	65	59	5	1	—	—	—	—	—
Κλήμα,το.....	11	11	—	—	—	—	—	—	—
Σχινωπή,η.....	2	—	1	1	—	—	—	—	—
<b>ΔΗΜΟΣ ΜΥΚΟΝΟΥ.....</b>	<b>9.274</b>	<b>5.590</b>	<b>1.408</b>	<b>2.275</b>	<b>1</b>	<b>6.396</b>	<b>5.590</b>	<b>803</b>	<b>3</b>
Δ.Δ.Μυκονίων.....	7.918	4.766	1.092	2.059	1	—	—	—	—
Μύκονος,η.....	6.541	3.928	854	1.759	—	—	—	—	—
Άγιος Ιωάννης Διακόφτης,ο.....	236	116	35	85	—	—	—	—	—
Άγιος Στέφανος,ο.....	185	127	28	30	—	—	—	—	—
Δήλος,η (νησίς).....	14	2	11	1	—	—	—	—	—
Κάβουρας, ο (νησίς).....	—	—	—	—	—	—	—	—	—
Κλουβάς,ο.....	176	112	52	11	1	—	—	—	—
Κρομμύδι, το (νησίς).....	—	—	—	—	—	—	—	—	—
Μαρμαρονήσιο, το (νησίς).....	—	—	—	—	—	—	—	—	—
Μπάος,ο (Επί της νήσου Αγίου Γεωργίου).....	—	—	—	—	—	—	—	—	—
Ορνός,ο.....	232	139	48	45	—	—	—	—	—
Πλατύ Γιαλός,ο.....	199	145	23	31	—	—	—	—	—
Πλιντρί,το.....	27	26	—	1	—	—	—	—	—
Ρήνεια,η (νησίς).....	—	—	—	—	—	—	—	—	—
Σφοντήλι, το (νησίς).....	—	—	—	—	—	—	—	—	—
Τούρλος,ο.....	116	58	7	51	—	—	—	—	—
Φάρος Αρμενιστής,ο.....	96	61	20	15	—	—	—	—	—
Ψαρρού,η.....	96	52	14	30	—	—	—	—	—
Δ.Δ.Άνω Μεράς.....	1.356	824	316	216	—	—	—	—	—
Άνω Μερά,η.....	1.310	792	309	209	—	—	—	—	—
Καλαφάτη,η.....	46	32	7	7	—	—	—	—	—
Κταπόδια, τα (νησίς).....	—	—	—	—	—	—	—	—	—
Τραγονήσιο, το (νησίς).....	—	—	—	—	—	—	—	—	—
<b>ΔΗΜΟΣ ΝΑΞΟΥ.....</b>	<b>11.772</b>	<b>9.487</b>	<b>1.180</b>	<b>1.105</b>	<b>—</b>	<b>12.341</b>	<b>9.487</b>	<b>2.834</b>	<b>20</b>
Δ.Δ.Νάξου.....	6.785	5.001	959	825	—	—	—	—	—
Νάξος,η.....	6.589	4.847	936	806	—	—	—	—	—
Αγκίδια,τα.....	189	150	20	19	—	—	—	—	—
Μονή Χρυσαστόμου,η.....	7	4	3	—	—	—	—	—	—
Δ.Δ.Αγίου Αρσενίου.....	1.138	1.016	52	70	—	—	—	—	—
Άγιος Αρσένιος,ο.....	664	642	17	5	—	—	—	—	—
Αγία Άννα,η.....	176	151	12	13	—	—	—	—	—
Άγιοι Πάντες,οι.....	17	11	5	1	—	—	—	—	—
Άγιος Προκόπιος,ο.....	209	157	15	37	—	—	—	—	—
Μάραγκας,ο.....	16	15	—	1	—	—	—	—	—
Μαστοράκης,ο.....	4	—	—	4	—	—	—	—	—
Στελίδα,η.....	52	40	3	9	—	—	—	—	—
Δ.Δ.Βιβλου.....	805	720	15	70	—	—	—	—	—
Βιβλος,η.....	732	659	7	66	—	—	—	—	—
Πλάκα,η.....	73	61	8	4	—	—	—	—	—
Δ.Δ.Γαλανάδου.....	409	369	18	22	—	—	—	—	—
Γαλανάδον,το.....	409	369	18	22	—	—	—	—	—
Δ.Δ.Γαλήνης.....	186	173	—	13	—	—	—	—	—
Γαλήνη,η.....	186	173	—	13	—	—	—	—	—
Δ.Δ.Γλινάδου.....	505	483	8	14	—	—	—	—	—
Γλινάδον,το.....	505	483	8	14	—	—	—	—	—
Δ.Δ.Εγγαρών.....	185	150	12	23	—	—	—	—	—
Εγγαράι,αι.....	185	150	12	23	—	—	—	—	—
Δ.Δ.Κινιδάρου.....	415	386	23	6	—	—	—	—	—
Κινιδάρος,ο.....	348	325	18	5	—	—	—	—	—
Ακρωτήρι,το.....	67	61	5	1	—	—	—	—	—
Δ.Δ.Μελάνων.....	641	622	13	6	—	—	—	—	—
Μέλανες,οι.....	413	406	3	4	—	—	—	—	—
Άγιος Θαλέλαιος,ο.....	75	73	2	—	—	—	—	—	—
Κουρουνοχώριον,το.....	111	105	4	2	—	—	—	—	—
Μύλοι,οι.....	42	38	4	—	—	—	—	—	—
Δ.Δ.Ποταμιάς.....	236	230	5	1	—	—	—	—	—
Μέση Ποταμιά,η.....	69	69	—	—	—	—	—	—	—
Άνω Ποταμιά,η.....	73	69	4	—	—	—	—	—	—
Κάτω Ποταμιά,η.....	94	92	1	1	—	—	—	—	—
Δ.Δ.Σαγκρίου.....	467	337	75	55	—	—	—	—	—
Άνω Σαγκρίον,το.....	205	176	22	7	—	—	—	—	—
Κανακάριον,το.....	34	32	1	1	—	—	—	—	—
Καστράκι,το.....	130	66	35	29	—	—	—	—	—
Κάτω Σαγκρίον,το.....	34	26	2	6	—	—	—	—	—
Μικρή Βιβλα,η (Μικρή Βίγλα,η).....	64	37	15	12	—	—	—	—	—



**Πίνακας 1. Μόνιμος πληθυσμός καταμεμημένος σε ομοδημότες, ετεροδημότες και αλλοδαπούς.  
Νόμιμος πληθυσμός καταμεμημένος σε διαμεμότες στο δήμο ή την κοινότητα που είναι δημότες, σε άλλους δήμους και κοινότητες  
και διαμεμότες στο εξωτερικό**

**γ) Δήμοι και κοινότητες, δημοτικά και κοινοτικά διαμεμίσματα, οικισμοί**

*Απογραφή πληθυσμού της 18ης Μαρτίου 2001*

(συνέχεια)

Δήμοι/κοινότητες Δημοτικά/κοινοτικά διαμεμίσματα Οικισμοί	Μόνιμος πληθυσμός				Χωρίς υπηκοότητα - Αδιευκρίνιστη υπηκοότητα	Νόμιμος πληθυσμός			
	Σύνολο	Ομοδημότες	Ετεροδημότες	Αλλοδαποί		Σύνολο	Διαμεμότες στο δήμο ή την κοινότητα που είναι δημότες	Διαμεμότες σε άλλους δήμους ή κοινότητες	Διαμεμότες στο εξωτερικό
Παναγία, η (νησίς).....	—	—	—	—	—	—	—	—	—
ΔΗΜΟΣ ΠΑΡΟΥ.....	12.514	9.528	1.221	1.764	1	11.323	9.528	1.791	4
Δ.Δ.Πάρου.....	5.682	4.091	699	891	1	—	—	—	—
Πάρος,η.....	4.463	3.077	570	815	1	—	—	—	—
Άγιος Σπυρίδων,ο (νησίς).....	—	—	—	—	—	—	—	—	—
Άγιος Χαράλαμπος,ο.....	6	1	2	3	—	—	—	—	—
Βουνιά,τα (Δ.Δ.Πάρου).....	23	20	2	1	—	—	—	—	—
Βουτάκος,ο (τ.Βουτάκου,η) (Δ.Δ. Πάρου).....	49	40	9	—	—	—	—	—	—
Γλυσιδία,τα.....	52	48	—	4	—	—	—	—	—
Έλητας,ο.....	113	103	8	2	—	—	—	—	—
Κακάπετρα,τα.....	172	150	18	4	—	—	—	—	—
Καλάμιον,το.....	107	75	18	14	—	—	—	—	—
Καμάρες,οι.....	95	78	15	2	—	—	—	—	—
Κάμπος,ο.....	121	116	2	3	—	—	—	—	—
Κουκουμαλές,οι (τ.Κουκουμαλές,ο).....	28	22	3	3	—	—	—	—	—
Κρωτήρι,το.....	82	64	11	7	—	—	—	—	—
Μονή Χριστού Δάσους,η.....	32	28	—	4	—	—	—	—	—
Παράσπορος,ο.....	38	31	5	2	—	—	—	—	—
Πούντα,η.....	69	52	11	6	—	—	—	—	—
Σαρακίνο,το.....	112	81	23	8	—	—	—	—	—
Σωτήρες,οι.....	92	77	2	13	—	—	—	—	—
Χωριουδάκι,το (τ.Χωριδάκιον,το).....	28	28	—	—	—	—	—	—	—
Δ.Δ.Αγκαιριάς.....	944	813	66	65	—	—	—	—	—
Αγκαιριά,η.....	270	255	8	7	—	—	—	—	—
Άγιος Ιωάννης Τρυπητής,ο.....	25	22	—	3	—	—	—	—	—
Αλική,η.....	474	375	45	54	—	—	—	—	—
Ανερατζά,η.....	1	1	—	—	—	—	—	—	—
Βουτάκος,ο (Δ.Δ.Αγκαιριάς).....	19	17	2	—	—	—	—	—	—
Γλαρόμπουτα,η.....	35	35	—	—	—	—	—	—	—
Καμάριον,το.....	66	56	9	1	—	—	—	—	—
Μακριά Μύπη,η.....	27	25	2	—	—	—	—	—	—
Μονή Αγίων Θεοδώρων,η.....	27	27	—	—	—	—	—	—	—
Παντερονήσι,το.....	—	—	—	—	—	—	—	—	—
Δ.Δ.Αρχιλόχου.....	886	783	33	70	—	—	—	—	—
Μάρμαρα,τα.....	531	482	9	40	—	—	—	—	—
Άγιος Νικόλαος,ο.....	4	2	2	—	—	—	—	—	—
Γλυφάδες,οι.....	7	7	—	—	—	—	—	—	—
Μώλος,ο.....	25	19	6	—	—	—	—	—	—
Πρόδρομος,ο.....	305	263	15	27	—	—	—	—	—
Τσουκαλιά,τα (τ. Τσουκάλια,τα).....	14	10	1	3	—	—	—	—	—
Δ.Δ.Κώστου.....	364	326	31	7	—	—	—	—	—
Κώστος,ο.....	227	204	18	5	—	—	—	—	—
Ιστέριον,το.....	57	52	5	—	—	—	—	—	—
Μαράθιον,το.....	80	70	8	2	—	—	—	—	—
Δ.Δ.Λευκών.....	724	643	59	22	—	—	—	—	—
Λεύκαι,αι.....	494	452	25	17	—	—	—	—	—
Άστρον Χωρίον,το.....	151	144	5	2	—	—	—	—	—
Βουνιά,τα (Δ.Δ.Λευκών).....	44	18	26	—	—	—	—	—	—
Γλυφά,τα.....	30	26	1	3	—	—	—	—	—
Λαγκάδα,η.....	5	3	2	—	—	—	—	—	—
Δ.Δ.Μαρτήσεως.....	959	775	47	137	—	—	—	—	—
Μάρπησσα,η.....	531	448	19	64	—	—	—	—	—
Δρυονήσι,το (νησίς).....	—	—	—	—	—	—	—	—	—
Δρούς,ο.....	184	131	14	39	—	—	—	—	—
Μακρονήσι,το (νησίς).....	—	—	—	—	—	—	—	—	—
Πίσω Λιβάδιον,το.....	71	44	7	20	—	—	—	—	—
Πυργάκι,το.....	62	60	2	—	—	—	—	—	—
Τζάνες,ο.....	30	23	4	3	—	—	—	—	—
Τούρλος,ο.....	20	19	1	—	—	—	—	—	—
Τσουκαλάς,ο.....	13	12	—	1	—	—	—	—	—
Χρυσή Ακτή,η.....	48	38	—	10	—	—	—	—	—
Δ.Δ.Ναούσης.....	2.955	2.097	286	572	—	—	—	—	—
Νάουσα,η.....	2.289	1.568	214	507	—	—	—	—	—
Αγία Καλή,η (νησίς).....	—	—	—	—	—	—	—	—	—
Άγιος Ανδρέας,ο (νησίς).....	53	50	2	1	—	—	—	—	—
Άγιος Αρτέμιος,ο (νησίς).....	—	—	—	—	—	—	—	—	—
Αμπελάς,ο.....	136	103	15	18	—	—	—	—	—
Γαϊδουρονήσι,το (νησίς).....	—	—	—	—	—	—	—	—	—
Γαλιάτσος,ο (νησίς).....	—	—	—	—	—	—	—	—	—
Γλαροπούντα, η (νησίς).....	—	—	—	—	—	—	—	—	—
Εβρίοκαστρο,το (νησίς).....	—	—	—	—	—	—	—	—	—
Καμάρα,αι.....	142	127	10	5	—	—	—	—	—
Κολυμπήθρες,οι.....	22	16	1	5	—	—	—	—	—
Λάγκερη,η.....	55	27	12	16	—	—	—	—	—
Λιβάδια,τα.....	80	58	16	6	—	—	—	—	—
Μαυρονήσι,το (νησίς).....	—	—	—	—	—	—	—	—	—
Μικρονήσι, το (νησίς).....	—	—	—	—	—	—	—	—	—
Μονή Αγίου Αντωνίου,η.....	33	21	3	9	—	—	—	—	—
Μονή Λογγοβάρδας,η.....	34	27	6	1	—	—	—	—	—




**Πίνακας 1. Μόνιμος πληθυσμός καταμεμημένος σε ομοδημότες, ετεροδημότες και αλλοδαπούς.  
Νόμιμος πληθυσμός καταμεμημένος σε διαμεμόντες στο δήμο ή την κοινότητα που είναι δημότες, σε άλλους δήμους και κοινότητες  
και διαμεμόντες στο εξωτερικό**

**γ) Δήμοι και κοινότητες, δημοτικά και κοινοτικά διαμεμίσματα, οικισμοί**

*Απογραφή πληθυσμού της 18ης Μαρτίου 2001*

*( συνέχεια )*

Δήμοι/κοινότητες Δημοτικά/κοινοτικά διαμεμίσματα Οικισμοί	Μόνιμος πληθυσμός					Νόμιμος πληθυσμός			
	Σύνολο	Ομοδημότες	Ετεροδημότες	Αλλοδαποί	Χωρίς υπηκοότητα - Αδιευκρίνιστη υπηκοότητα	Σύνολο	Διαμεμόντες στο δήμο ή την κοινότητα που είναι δημότες	Διαμεμόντες σε άλλους δήμους ή κοινότητες	Διαμεμόντες στο εξωτερικό
Ξιφάρα,η.....	59	54	2	3	—				
Παντερονήσιο, το (νησίς).....	—	—	—	—	—				
Πρωτόργια,τα.....	52	46	5	1	—				
Τεταρτονήσι, το (νησίς).....	—	—	—	—	—				
Τηγάσι, το (νησίς).....	—	—	—	—	—				
Τούρλος, ο (νησίς).....	—	—	—	—	—				
Φιλιάδι,το (νησίς).....	—	—	—	—	—				
Φοινίσσες, οι (νησίς).....	—	—	—	—	—				
<b>ΔΗΜΟΣ ΠΟΣΕΙΔΩΝΙΑΣ.....</b>	<b>2.935</b>	<b>2.031</b>	<b>790</b>	<b>114</b>	<b>—</b>	<b>2.323</b>	<b>2.031</b>	<b>291</b>	<b>1</b>
Δ.Δ.Ποσειδωνίας.....	731	530	181	20	—				
Ποσειδωνία,η.....	627	436	171	20	—				
Άδειατα,τα.....	84	78	6	—	—				
Μέγας Γιαλός,ο (Δ.Δ.Ποσειδωνίας).....	20	16	4	—	—				
Στρογγυλό, το (νησίς).....	—	—	—	—	—				
Σχιονήσιο, το (νησίς).....	—	—	—	—	—				
Δ.Δ.Βάρης.....	1.396	931	427	38	—				
Βάρη,η.....	1.165	827	308	30	—				
Αζόλιμος,ο.....	52	17	31	4	—				
Άσπρο, το (νησίς).....	—	—	—	—	—				
Μέγας Γιαλός,ο (Δ.Δ.Βάρης).....	179	87	88	4	—				
Νάτα, τα (νησίς).....	—	—	—	—	—				
Δ.Δ.Φοίνικος.....	808	570	182	56	—				
Φοινίξ,ο.....	621	431	134	56	—				
Βήσσα,η.....	187	139	48	—	—				
<b>ΔΗΜΟΣ ΣΕΡΙΦΟΥ.....</b>	<b>1.262</b>	<b>1.040</b>	<b>160</b>	<b>62</b>	<b>—</b>	<b>1.722</b>	<b>1.040</b>	<b>682</b>	<b>—</b>
Δ.Δ.Σεριφου.....	1.262	1.040	160	62	—				
Σέριφος,η.....	360	323	26	11	—				
Αβυσσαλός,ο.....	23	21	1	1	—				
Άγιος Ιωάννης,ο.....	31	22	5	4	—				
Βους, ο (νησίς).....	—	—	—	—	—				
Γαλανή,η.....	67	65	2	—	—				
Γάνεμα,το.....	13	9	4	—	—				
Γλαρονήσιο, το (νησίς).....	—	—	—	—	—				
Κένταρχος,ο.....	46	41	5	—	—				
Κουταλάς,ο.....	17	15	2	—	—				
Λιβάδιον,το.....	450	315	90	45	—				
Μεγάλον Λιβάδιον,το.....	31	25	6	—	—				
Μεγάλον Χωρίον,το.....	22	22	—	—	—				
Μονή Ευαγγελιστριάς,η.....	1	—	1	—	—				
Μονή Ταξιαρχών,η.....	2	1	1	—	—				
Παναγία,η.....	86	81	5	—	—				
Πλατύ Γιαλός,ο.....	27	26	1	—	—				
Ράμος,ο.....	53	44	8	1	—				
Σεριφοπούλα,η (νησίς).....	—	—	—	—	—				
Συκαμιά,η.....	33	30	3	—	—				
<b>ΔΗΜΟΣ ΣΙΦΝΟΥ.....</b>	<b>2.574</b>	<b>2.325</b>	<b>104</b>	<b>145</b>	<b>—</b>	<b>3.066</b>	<b>2.325</b>	<b>737</b>	<b>4</b>
Δ.Δ.Απολλωνίας.....	1.721	1.516	89	116	—				
Απολλωνία,η.....	1.054	916	70	68	—				
Βαθύ,το.....	43	41	2	—	—				
Καμάρα,αι.....	186	166	8	12	—				
Κάστρον,το.....	100	91	3	6	—				
Κάτω Πετάλιον,το.....	129	113	2	14	—				
Κιτριανή,η (νησίς).....	—	—	—	—	—				
Πλατύς Γιαλός,ο.....	111	95	3	13	—				
Φάρος,ο.....	95	91	1	3	—				
Χρυσοπηγή,η.....	3	3	—	—	—				
Δ.Δ.Αρτεμώνος.....	853	809	15	29	—				
Αρτεμών,ο.....	754	718	10	26	—				
Άγια Μαρίνα,η.....	47	39	5	3	—				
Τρουλάκι,το.....	10	10	—	—	—				
Χερρόνησος,η.....	42	42	—	—	—				
<b>ΔΗΜΟΣ ΤΗΝΟΥ.....</b>	<b>5.088</b>	<b>3.786</b>	<b>913</b>	<b>389</b>	<b>—</b>	<b>5.396</b>	<b>3.786</b>	<b>1.608</b>	<b>2</b>
Δ.Δ.Τήνου.....	4.552	3.321	865	366	—				
Τήνος,η.....	4.341	3.150	829	362	—				
Άγιος Φωκάς,ο.....	163	135	25	3	—				
Καρυά,η.....	8	5	3	—	—				
Μουντάδος,ο.....	40	31	8	1	—				
Δ.Δ.Δύο Χωρίων.....	239	211	19	9	—				
Δύο Χωρία,τα.....	52	48	1	3	—				
Αρνάδος,ο.....	52	47	3	2	—				
Λυχνάφια,τα.....	3	3	—	—	—				
Μονή Κοιμήσεως Θεοτόκου Κεχροβουνίου,η.....	35	29	5	1	—				
Όρμος Αγίου Ιωάννου,ο.....	93	82	10	1	—				
Φερό Χωριό,το.....	4	2	—	2	—				
Δ.Δ.Τριαντάρου.....	297	254	29	14	—				
Τριαντάρος,ο.....	38	35	—	3	—				




**Πίνακας 1. Μόνιμος πληθυσμός καταμεμημένος σε ομοδημότες, ετεροδημότες και αλλοδαπούς.  
Νόμιμος πληθυσμός καταμεμημένος σε διαμενόντες στο δήμο ή την κοινότητα που είναι δημότες, σε άλλους δήμους και κοινότητες  
και διαμενόντες στο εξωτερικό**

**γ) Δήμοι και κοινότητες, δημοτικά και κοινοτικά διαμερίσματα, οικισμοί**

*Απογραφή πληθυσμού της 18ης Μαρτίου 2001*

(συνέχεια)

Δήμοι/κοινότητες Δημοτικά/κοινοτικά διαμερίσματα Οικισμοί	Μόνιμος πληθυσμός					Νόμιμος πληθυσμός			
	Σύνολο	Ομοδημότες	Ετεροδημότες	Αλλοδαποί	Χωρίς υπηκοότητα - Αδιευκρίνιστη υπηκοότητα	Σύνολο	Διαμενόντες στο δήμο ή την κοινότητα που είναι δημότες	Διαμενόντες σε άλλους δήμους ή κοινότητες	Διαμενόντες στο εξωτερικό
Αγία Βαρβάρα,η.....	197	170	25	2	—				
'Αγιος Σώστης,ο.....	19	18	—	1	—				
Λασούτη,η.....	31	27	3	1	—				
Μπερδεμιάρος,ο.....	12	4	1	7	—				
<b>ΔΗΜΟΣ ΥΔΡΟΥΣΑΣ.....</b>	<b>3.057</b>	<b>2.378</b>	<b>269</b>	<b>410</b>	<b>—</b>	<b>2.952</b>	<b>2.378</b>	<b>572</b>	<b>2</b>
Δ.Δ.Γαυρίου.....	930	671	121	138	—				
Γαύριο,το (τ.Γαύριον,το).....	798	552	113	133	—				
'Αγιος Πέτρος,ο.....	15	15	—	—	—				
Ακαμάτης, ο (νησίς).....	—	—	—	—	—				
Γαίδαρος, ο (νησίς).....	—	—	—	—	—				
Γίδες,οι (τ.Γίδες,αι).....	35	35	—	—	—				
Κάτω 'Αγιος Πέτρος,ο.....	67	58	8	1	—				
Κυπρί,το.....	15	11	—	4	—				
Μεγάλο, το (νησίς).....	—	—	—	—	—				
Πλατύ, το (νησίς).....	—	—	—	—	—				
Πράσσο, το (νησίς).....	—	—	—	—	—				
Τουρλίτης, ο (νησίς).....	—	—	—	—	—				
Δ.Δ.Αμμόλοχου.....	51	41	10	—	—				
Αμμόλοχος, ο (τ.Αμμόλοχος,ο).....	51	41	10	—	—				
Δ.Δ.'Ανω Γαυρίου.....	100	87	9	4	—				
'Ανω Γαύριο,το (τ.'Ανω Γαύριον,το).....	88	77	7	4	—				
Κουμάρι,το (τ.Κουμάριον,το).....	4	2	2	—	—				
Σχόλη,η.....	8	8	—	—	—				
Δ.Δ.Απροβάτου.....	270	256	6	8	—				
'Ανω Απροβάτου,το (τ.'Ανω Απρόβατον,το).....	94	91	3	—	—				
Αλικάνδρος,η (τ.Αλικάνδρον,το).....	43	39	—	4	—				
Καλαμάκι,το (τ.Καλαμάκιον,το).....	35	33	2	—	—				
Κάτω Απροβάτου,το (τ.Κάτω Απρόβατον,το).....	44	41	—	3	—				
Κούτσι,το (τ.Κούσιον,το).....	54	52	1	1	—				
Δ.Δ.Αρνά.....	148	135	12	1	—				
'Αρνη,η (τ.Αρνάς,ο).....	98	94	4	—	—				
Ατένι,το (τ.Ατένη,η) (Δ.Δ. Αρνά).....	23	17	6	—	—				
Ρέματα,τα (τ.Ρεύματα,τα).....	27	24	2	1	—				
Δ.Δ.Βιταλιού.....	52	51	1	—	—				
Βιτάλι,το (τ.Βιτάλιον,το).....	44	43	1	—	—				
'Αγιος Συμεών,ο.....	8	8	—	—	—				
Δ.Δ.Κατακόλου.....	139	121	13	5	—				
Κατάκοιλος,η.....	29	26	1	2	—				
Ατένι,το (τ.Ατένη,τα) (Δ.Δ.Κατακόλου).....	22	17	5	—	—				
Κάτω Κατάκοιλος,η.....	88	78	7	3	—				
Δ.Δ.Μακροτανάλου.....	195	166	8	21	—				
Μακροτάναλο,το (τ.Μακροτάναλον,το).....	27	19	—	8	—				
'Αγιος Ιωάννης,ο.....	32	28	4	—	—				
Βαριδι,το (τ.Βαρίδιον,το).....	44	43	—	1	—				
Καλυβάρι,το (τ.Καλυβάριον,το).....	38	34	4	—	—				
Μερμηγκιές,οι.....	20	8	—	12	—				
Παλαιστό,το (τ.Παλαιστό,το).....	13	13	—	—	—				
Χάρτες,οι (τ.Χάρται,οι).....	21	21	—	—	—				
Δ.Δ.Μπατασίου.....	953	666	70	217	—				
Μπατασί,το (τ.Μπατασίον,το).....	908	627	68	213	—				
Δαμασκηνός,ο.....	29	24	2	3	—				
Μονή Ζωοδόχου Πηγής,η.....	5	5	—	—	—				
Στιβάρι,το (τ.Στιβάριον,το).....	11	10	—	1	—				
Δ.Δ.Παλαιοπόλεως.....	159	139	8	12	—				
Παλαιόπολη,η (τ.Παλαιόπολις,η).....	136	118	6	12	—				
Αγία Ελεούσα,η.....	15	14	1	—	—				
Κόλυμπος,ο.....	8	7	1	—	—				
Δ.Δ.Φελλού.....	60	45	11	4	—				
Επάνω Φελλός,ο.....	27	25	2	—	—				
Κάτω Φελλός, ο.....	33	20	9	4	—				
<b>ΚΟΙΝΟΤΗΤΑ ΑΝΑΦΗΣ.....</b>	<b>272</b>	<b>238</b>	<b>31</b>	<b>3</b>	<b>—</b>	<b>350</b>	<b>238</b>	<b>112</b>	<b>—</b>
Κ.Δ.Ανάφης.....	272	238	31	3	—				
Ανάφη,η.....	269	236	30	3	—				
Κλησίδι,το.....	1	—	1	—	—				
Μακρά,η (νησίς).....	—	—	—	—	—				
Ορμος Αγίου Νικολάου,ο.....	2	2	—	—	—				
Παχειά,η (νησίς).....	—	—	—	—	—				
Φτενά,τα (νησίς).....	—	—	—	—	—				
<b>ΚΟΙΝΟΤΗΤΑ ΑΝΤΙΠΑΡΟΥ.....</b>	<b>1.011</b>	<b>881</b>	<b>62</b>	<b>68</b>	<b>—</b>	<b>1.043</b>	<b>881</b>	<b>160</b>	<b>2</b>
Κ.Δ.Αντιπάρου.....	1.011	881	62	68	—				
Αντίπαρος,η.....	954	841	51	62	—				
'Αγιος Γεώργιος,ο.....	31	22	8	1	—				
Δεσποτικό,το (νησίς).....	1	—	1	—	—				
Διπλό, το (νησίς).....	—	—	—	—	—				
Κάβουρας, ο (νησίς).....	—	—	—	—	—				
Κάμπος,ο.....	11	11	—	—	—				
Ρευματόνησι,το (νησίς).....	—	—	—	—	—				




**Πίνακας 1. Μόνιμος πληθυσμός καταμεμημένος σε ομοδημότες, ετεροδημότες και αλλοδαπούς.  
Νόμιμος πληθυσμός καταμεμημένος σε διαμενόντες στο δήμο ή την κοινότητα που είναι δημότες, σε άλλους δήμους και κοινότητες  
και διαμενόντες στο εξωτερικό**

**γ) Δήμοι και κοινότητες, δημοτικά και κοινοτικά διαμερίσματα, οικισμοί**

*Απογραφή πληθυσμού της 18ης Μαρτίου 2001*

(συνέχεια)

Δήμοι/κοινότητες Δημοτικά/κοινοτικά διαμερίσματα Οικισμοί	Μόνιμος πληθυσμός				Χωρίς υπηκοότητα - Αδιευκρίνηστη υπηκοότητα	Νόμιμος πληθυσμός			
	Σύνολο	Ομοδημότες	Ετεροδημότες	Αλλοδαποί		Σύνολο	Διαμενόντες στο δήμο ή την κοινότητα που είναι δημότες	Διαμενόντες σε άλλους δήμους ή κοινότητες	Διαμενόντες στο εξωτερικό
Στρογγυλή, η (νησίς).....	—	—	—	—	—	—	—	—	—
Σωρός,ο.....	14	7	2	5	—	—	—	—	—
Τσιμνητήρι, το (νησίς).....	—	—	—	—	—	—	—	—	—
Φειρά,τα (επί της νήσου Φειρών).....	—	—	—	—	—	—	—	—	—
ΚΟΙΝΟΤΗΤΑ ΔΟΝΟΥΣΗΣ.....	166	126	25	15	—	178	126	52	—
Κ.Δ.Δονούσης.....	166	126	25	15	—	—	—	—	—
Δονούσα,η.....	139	99	25	15	—	—	—	—	—
Αγία Παρασκευή,η (νησίς).....	—	—	—	—	—	—	—	—	—
Καλοταρίπσσα,η.....	5	5	—	—	—	—	—	—	—
Μαχαίρες, οι (νησίς).....	—	—	—	—	—	—	—	—	—
Μερσίνη,η.....	19	19	—	—	—	—	—	—	—
Σκυλονήσιο, το (νησίς).....	—	—	—	—	—	—	—	—	—
Στρογγυλή, η (νησίς) (Κ.Δ. Δονούσης).....	—	—	—	—	—	—	—	—	—
Χαραυγή,η.....	3	3	—	—	—	—	—	—	—
ΚΟΙΝΟΤΗΤΑ ΗΡΑΚΛΕΙΑΣ.....	133	97	30	6	—	146	97	49	—
Κ.Δ.Ηρακλείας.....	133	97	30	6	—	—	—	—	—
Ηράκλεια,η.....	48	39	6	3	—	—	—	—	—
Άγιος Γεώργιος,ο.....	85	58	24	3	—	—	—	—	—
Βενέτικο, το (νησίς).....	—	—	—	—	—	—	—	—	—
Μεγάλος Αβελάς, ο (νησίς).....	—	—	—	—	—	—	—	—	—
Μικρός Αβελάς, ο (νησίς).....	—	—	—	—	—	—	—	—	—
ΚΟΙΝΟΤΗΤΑ ΚΙΜΩΛΟΥ.....	838	773	62	3	—	1.360	773	587	—
Κ.Δ.Κιμώλου.....	838	773	62	3	—	—	—	—	—
Κίμωλος,η.....	793	735	56	2	—	—	—	—	—
Άγιος Γεώργιος,ο (νησίς).....	—	—	—	—	—	—	—	—	—
Άγιος Ευστάθιος,ο (νησίς).....	—	—	—	—	—	—	—	—	—
Άγιος Νικόλαος,ο.....	—	—	—	—	—	—	—	—	—
Αλυκή,η.....	15	10	4	1	—	—	—	—	—
Γούπα-Καρά,η.....	9	9	—	—	—	—	—	—	—
Καλαμίτσι,το.....	7	6	1	—	—	—	—	—	—
Πολύαιγος,η (νησίς).....	—	—	—	—	—	—	—	—	—
Πράσσα,τα.....	4	4	—	—	—	—	—	—	—
Ψάθη,η.....	10	9	1	—	—	—	—	—	—
ΚΟΙΝΟΤΗΤΑ ΚΟΥΦΟΝΗΣΙΩΝ.....	376	311	40	25	—	370	311	59	—
Κ.Δ.Κουφονησιών.....	376	311	40	25	—	—	—	—	—
Κουφονήσιον,το (νησίς).....	360	305	39	16	—	—	—	—	—
Άγιος Ανδρέας, ο (νησίς).....	—	—	—	—	—	—	—	—	—
Βούλγαρη, η (νησίς).....	—	—	—	—	—	—	—	—	—
Γλαρονήσιο, το (νησίς).....	—	—	—	—	—	—	—	—	—
Κάτω Κουφονήσιον,το (νησίς).....	—	—	—	—	—	—	—	—	—
Κέρος,η (νησίς).....	—	—	—	—	—	—	—	—	—
Λάζαρος, ο (νησίς).....	—	—	—	—	—	—	—	—	—
Μεγάλη Πλάκα, η (νησίς).....	—	—	—	—	—	—	—	—	—
Πλακή, η (νησίς).....	—	—	—	—	—	—	—	—	—
Πρασούρα, η (νησίς).....	—	—	—	—	—	—	—	—	—
Τσουλούφι, το (νησίς).....	—	—	—	—	—	—	—	—	—
Φοινίκας,ο.....	16	6	1	9	—	—	—	—	—
ΚΟΙΝΟΤΗΤΑ ΟΙΑΣ.....	1.272	915	157	200	—	1.097	915	180	2
Κ.Δ.Οίας.....	994	667	128	199	—	—	—	—	—
Οία,η.....	796	525	100	171	—	—	—	—	—
Θόλος,ο.....	64	49	9	6	—	—	—	—	—
Κολούμπος,ο.....	20	15	5	—	—	—	—	—	—
Όρμος Αμμουδιού,ο.....	7	5	1	1	—	—	—	—	—
Όρμος Αρμένης,ο.....	3	2	1	—	—	—	—	—	—
Παράδεισος,ο.....	48	40	6	2	—	—	—	—	—
Φοινικιά,η.....	56	31	6	19	—	—	—	—	—
Κ.Δ.Θηρασίας.....	278	248	29	1	—	—	—	—	—
Θηρασία, η.....	158	141	16	1	—	—	—	—	—
Αγία Ειρήνη,η.....	86	76	10	—	—	—	—	—	—
Αγριλιά,η.....	2	—	2	—	—	—	—	—	—
Όρμος Κόρφου,ο.....	2	2	—	—	—	—	—	—	—
Ποταμός,ο.....	30	29	1	—	—	—	—	—	—
ΚΟΙΝΟΤΗΤΑ ΠΑΝΟΡΜΟΥ.....	549	444	80	25	—	686	444	240	2
Κ.Δ.Πανόρμου.....	549	444	80	25	—	—	—	—	—
Πανόρμος,ο.....	368	299	49	20	—	—	—	—	—
Βεναρδάτος,ο.....	15	14	1	—	—	—	—	—	—
Δύσβατον,το (νησίς).....	—	—	—	—	—	—	—	—	—
Κουμελάς,ο.....	—	—	—	—	—	—	—	—	—
Μαλλι,το.....	—	—	—	—	—	—	—	—	—
Μαμάδος,ο.....	9	8	1	—	—	—	—	—	—
Μαρλάς,ο.....	28	23	5	—	—	—	—	—	—
Όρμος Πανόρμου,ο.....	92	70	17	5	—	—	—	—	—
Πλατιά,τα.....	31	26	5	—	—	—	—	—	—
Ρόχαρης,ο.....	6	4	2	—	—	—	—	—	—



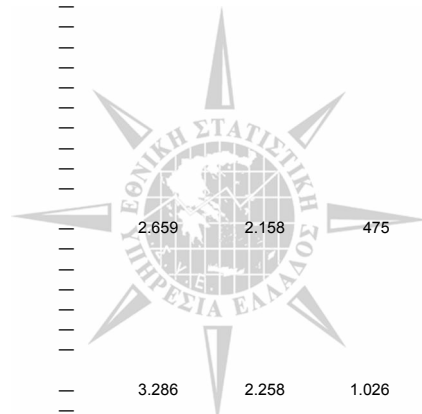
**Πίνακας 1. Μόνιμος πληθυσμός καταμεμημένος σε ομοδημότες, ετεροδημότες και αλλοδαπούς.  
Νόμιμος πληθυσμός καταμεμημένος σε διαμεμόντες στο δήμο ή την κοινότητα που είναι δημότες, σε άλλους δήμους και κοινότητες  
και διαμεμόντες στο εξωτερικό**

**γ) Δήμοι και κοινότητες, δημοτικά και κοινοτικά διαμεμρίσματα, οικισμοί**

*Απογραφή πληθυσμού της 18ης Μαρτίου 2001*

( συνέχεια )

Δήμοι/κοινότητες Δημοτικά/κοινοτικά διαμεμρίσματα Οικισμοί	Μόνιμος πληθυσμός					Νόμιμος πληθυσμός			
	Σύνολο	Ομοδημότες	Ετεροδημότες	Αλλοδαποί	Χωρίς υπηκοότητα - Αδιευκρίνιστη υπηκοότητα	Σύνολο	Διαμεμόντες στο δήμο ή την κοινότητα που είναι δημότες	Διαμεμόντες σε άλλους δήμους ή κοινότητες	Διαμεμόντες στο εξωτερικό
ΚΟΙΝΟΤΗΤΑ ΣΙΚΙΝΟΥ.....	238	217	17	4	—	326	217	109	—
Κ.Δ.Σικίνου.....	238	217	17	4	—				
Σικίνος,η.....	143	135	8	—	—				
Αβλαδοθήσιο, το (νησίς).....	—	—	—	—	—				
Αλοπρόνοια,η.....	95	82	9	4	—				
Καλόγερος, ο (νησίς).....	—	—	—	—	—				
Κάραβος, ο (νησίς).....	—	—	—	—	—				
Καρδιώτισσα, η (νησίς).....	—	—	—	—	—				
ΚΟΙΝΟΤΗΤΑ ΣΧΟΙΝΟΥΣΣΗΣ.....	197	138	40	19	—	218	138	80	—
Κ.Δ.Σχοινούσσης.....	197	138	40	19	—				
Σχοινούσσα,η.....	189	136	34	19	—				
'Αργίλος, η (νησίς).....	—	—	—	—	—				
Κλιδούρα, η (νησίς).....	—	—	—	—	—				
Μεσαριά,η.....	8	2	6	—	—				
Οφειδούσσα, η (νησίς).....	—	—	—	—	—				
ΚΟΙΝΟΤΗΤΑ ΦΟΛΕΓΑΝΔΡΟΥ.....	676	598	46	32	—	768	598	170	—
Κ.Δ.Φολεγάνδρου.....	382	306	45	31	—				
Φολεγάνδρος,η.....	327	271	34	22	—				
'Αγιος Ιωάννης, ο (νησίς).....	—	—	—	—	—				
Δρακονήσιο, το (νησίς).....	—	—	—	—	—				
Καραβοστάσης,ο.....	52	33	10	9	—				
Λιβάδιον,το.....	3	2	1	—	—				
Τρία Αδέλφια, τα (νησίς).....	—	—	—	—	—				
Κ.Δ.'Ανω Μεριάς.....	294	292	1	1	—				
'Ανω Μεριά,η.....	292	290	1	1	—				
'Αγιος Γεώργιος,ο.....	—	—	—	—	—				
Αγκάλη,η.....	2	2	—	—	—				
<b>8.3 ΝΟΜΟΣ ΛΕΣΒΟΥ</b>									
ΔΗΜΟΣ ΜΥΤΙΛΗΝΗΣ.....	37.881	26.529	9.783	1.569	—	32.664	26.529	6.088	47
Δ.Δ.Μυτιλήνης.....	30.576	20.702	8.658	1.216	—				
Μυτιλήνη,η.....	28.950	19.587	8.199	1.164	—				
Βαριά,η.....	1.262	821	399	42	—				
Νεάπολις,η.....	192	141	45	6	—				
Πλιγόνιον,το.....	172	153	15	4	—				
Δ.Δ.Αγίας Μαρίνης.....	700	555	103	42	—				
Αγία Μαρίνα,η.....	426	400	9	17	—				
Αγία Παρασκευή,η.....	177	115	44	18	—				
Αγριλιά Κρατήγυ,η.....	97	40	50	7	—				
Δ.Δ.Αλυφαντών.....	642	305	326	11	—				
Αλυφαντά,τα.....	509	199	307	3	—				
Κέδρον,το.....	76	56	16	4	—				
Ουτζά,η.....	4	4	—	—	—				
Πυργιον,το.....	53	46	3	4	—				
Δ.Δ.Αφάλωνος.....	465	429	8	28	—				
Αφάλωνας,ο.....	465	429	8	28	—				
Δ.Δ.Λουτρών.....	1.450	1.277	73	100	—				
Λουτρά,τα.....	1.140	1.013	35	92	—				
'Ανω Χαραμιδα,η.....	23	16	7	—	—				
Σκάλα Λουτρών,η.....	251	232	14	5	—				
Χαραμιδα,η.....	36	16	17	3	—				
Δ.Δ.Μόριας.....	1.674	1.174	418	82	—				
Μόρια,η.....	1.213	1.057	75	81	—				
Αχλιά,η.....	53	48	5	—	—				
Λάρισος,η.....	273	57	216	—	—				
Μάρμαρο,το.....	135	12	122	1	—				
Δ.Δ.Παμφύλων (Παμφύλλων).....	1.329	1.150	110	69	—				
Πάμφυλα,τα.....	1.269	1.096	106	67	—				
Νησέλια,τα.....	39	34	4	1	—				
Παραλία,η.....	21	20	—	1	—				
Δ.Δ.Παναγιούδας.....	698	621	61	16	—				
Παναγιούδα,η.....	698	621	61	16	—				
Δ.Δ.Ταξιαρχών.....	347	316	26	5	—				
Ταξιαρχαι,οι.....	347	316	26	5	—				
ΔΗΜΟΣ ΑΓΙΑΣ ΠΑΡΑΣΚΕΥΗΣ.....	2.454	2.158	169	127	—	2.659	2.158	475	26
Δ.Δ.Αγίας Παρασκευής.....	2.186	1.904	157	125	—				
Αγία Παρασκευή,η.....	2.113	1.872	120	121	—				
Καντρί,το.....	32	27	2	3	—				
Μέσα,τα.....	41	5	35	1	—				
Δ.Δ.Νάπηγ.....	268	254	12	2	—				
Νάπη,η.....	268	254	12	2	—				
ΔΗΜΟΣ ΑΓΙΑΣΟΥ.....	2.581	2.258	234	89	—	3.286	2.258	1.026	2
Δ.Δ.Αγιάσου.....	2.581	2.258	234	89	—				
Αγιάσος,η.....	2.492	2.235	168	89	—				




**Πίνακας 1. Μόνιμος πληθυσμός καταμεμημένος σε ομοδημότες, ετεροδημότες και αλλοδαπούς.  
Νόμιμος πληθυσμός καταμεμημένος σε διαμεινόντες στο δήμο ή την κοινότητα που είναι δημότες, σε άλλους δήμους και κοινότητες  
και διαμεινόντες στο εξωτερικό**

**γ) Δήμοι και κοινότητες, δημοτικά και κοινοτικά διαμερίσματα, οικισμοί**

*Απογραφή πληθυσμού της 18ης Μαρτίου 2001*

( συνέχεια )

Δήμοι/κοινότητες Δημοτικά/κοινοτικά διαμερίσματα Οικισμοί	Μόνιμος πληθυσμός					Νόμιμος πληθυσμός			
	Σύνολο	Ομοδημότες	Ετεροδημότες	Αλλοδαποί	Χωρίς υπηκοότητα - Αδιευκρίνιστη υπηκοότητα	Σύνολο	Διαμεινόντες στο δήμο ή την κοινότητα που είναι δημότες	Διαμεινόντες σε άλλους δήμους ή κοινότητες	Διαμεινόντες στο εξωτερικό
Καρήνη,η.....	18	16	2	—	—				
Μεγάλη Λίμνη,η.....	3	3	—	—	—				
Σανατόριον,το.....	68	4	64	—	—				
<b>ΔΗΜΟΣ ΑΤΣΙΚΗΣ.....</b>	<b>2.727</b>	<b>2.139</b>	<b>522</b>	<b>66</b>	<b>—</b>	<b>2.759</b>	<b>2.139</b>	<b>595</b>	<b>25</b>
Δ.Δ.Ατσικής.....	935	739	183	13	—				
Ατσική,η.....	884	689	182	13	—				
Προπούλιον,το.....	51	50	1	—	—				
Δ.Δ.Αγίου Δημητρίου.....	698	608	62	28	—				
Άγιος Δημήτριος,ο.....	698	608	62	28	—				
Δ.Δ.Βάρους.....	378	176	185	17	—				
Βάρους,το.....	216	175	24	17	—				
Αερολιμήν,ο.....	162	1	161	—	—				
Δ.Δ.Δάφνης.....	174	151	23	—	—				
Δάφνη,η.....	174	151	23	—	—				
Δ.Δ.Καρπασίου.....	172	155	14	3	—				
Καρπάσιον,το.....	172	155	14	3	—				
Δ.Δ.Καταλάκκου.....	101	94	4	3	—				
Κατάλακκον,το.....	101	94	4	3	—				
Σεργίτσι, το (νησίς).....	—	—	—	—	—				
Δ.Δ.Σαρδών.....	269	216	51	2	—				
Σαρδαί,αι.....	269	216	51	2	—				
<b>ΔΗΜΟΣ ΓΕΡΑΣ.....</b>	<b>6.945</b>	<b>6.262</b>	<b>322</b>	<b>361</b>	<b>—</b>	<b>7.912</b>	<b>6.262</b>	<b>1.636</b>	<b>14</b>
Δ.Δ.Παππάδου.....	1.673	1.557	53	63	—				
Παππάδος,ο.....	1.548	1.433	52	63	—				
Άγιος Βασίλειος, ο (νησίς).....	—	—	—	—	—				
Μάρμαρο,το.....	92	92	—	—	—				
Χαλατσές,οι.....	33	32	1	—	—				
Δ.Δ.Μεσαγρού.....	1.037	944	19	74	—				
Μεσαγρός,ο.....	832	770	14	48	—				
Αύλωνας,ο.....	63	46	—	17	—				
Πύργοι,οι.....	119	109	5	5	—				
Φτέλι,το.....	23	19	—	4	—				
Δ.Δ.Παλαιοκήπου.....	1.280	1.156	40	84	—				
Παλαιόκηπος,ο.....	1.242	1.129	30	83	—				
Αγλέφυρος,ο.....	26	18	8	—	—				
Ευρειακή,η.....	12	9	—	1	—				
Δ.Δ.Περάματος.....	631	487	134	10	—				
Πέραμα,το.....	631	487	134	10	—				
Δ.Δ.Πλακάδου.....	332	274	22	36	—				
Πλακάδος,ο.....	327	271	20	36	—				
Απηδιάς Λάκκος,ο (Απηδιά,η).....	5	3	2	—	—				
Δ.Δ.Σκοπέλου.....	1.992	1.844	54	94	—				
Σκόπελος,ο.....	1.850	1.739	42	69	—				
Καριώνας,ο.....	24	24	—	—	—				
Λαγκάδα,η.....	21	10	6	5	—				
Λιγονάρι,το.....	20	20	—	—	—				
Τάρπι,το.....	34	16	6	12	—				
Τσάφι,το.....	12	4	—	8	—				
Τσίλια,τα.....	26	26	—	—	—				
Φαρά,τα.....	5	5	—	—	—				
<b>ΔΗΜΟΣ ΕΡΕΣΟΥ-ΑΝΤΙΣΣΗΣ.....</b>	<b>5.111</b>	<b>4.596</b>	<b>283</b>	<b>232</b>	<b>—</b>	<b>6.471</b>	<b>4.596</b>	<b>1.861</b>	<b>14</b>
Δ.Δ.Ερεσού.....	1.482	1.316	77	89	—				
Ερεσός,η.....	1.130	1.059	40	31	—				
Σκάλα Ερεσού,η.....	280	221	19	40	—				
Χλιαρά,τα.....	21	10	7	4	—				
Χριστός,ο.....	11	8	2	1	—				
Ψίνια,τα.....	40	18	9	13	—				
Δ.Δ.Αντίσσης.....	1.190	1.033	86	71	—				
Άντισσα,η.....	826	735	49	42	—				
Γαββαθάς,ο.....	89	72	9	8	—				
Κάμπος,ο.....	130	97	13	20	—				
Λυγερή,η.....	37	32	5	—	—				
Μονή Αγίου Ιωάννου Θεολόγου,η.....	17	8	8	1	—				
Πεδινό,το.....	80	78	2	—	—				
Πόχης, ο (νησίς).....	—	—	—	—	—				
Τζίθρα,η.....	11	11	—	—	—				
Δ.Δ.Βατούσσης.....	469	428	27	14	—				
Βατούσσα,η.....	439	404	21	14	—				
Ρεύμα,το.....	30	24	6	—	—				
Δ.Δ.Μεσσότου.....	981	928	39	14	—				
Μεσότοπος,ο.....	815	795	17	3	—				
Ποδαράς,ο.....	45	41	4	—	—				
Ταβάρι,το.....	86	64	11	11	—				
Χρούσος,ο.....	35	28	7	—	—				
Δ.Δ.Πτερούντος.....	147	137	10	—	—				
Πτερούντα,η.....	147	137	10	—	—				
Δ.Δ.Σιγρίου.....	396	335	40	21	—				






**Πίνακας 1. Μόνιμος πληθυσμός καταμεμημένος σε ομοδημότες, ετεροδημότες και αλλοδαπούς.  
Νόμιμος πληθυσμός καταμεμημένος σε διαμεμόντες στο δήμο ή την κοινότητα που είναι δημότες, σε άλλους δήμους και κοινότητες  
και διαμεμόντες στο εξωτερικό**

**γ) Δήμοι και κοινότητες, δημοτικά και κοινοτικά διαμεμίσματα, οικισμοί**

*Απογραφή πληθυσμού της 18ης Μαρτίου 2001*

(συνέχεια)

Δήμοι/κοινότητες Δημοτικά/κοινοτικά διαμεμίσματα Οικισμοί	Μόνιμος πληθυσμός					Νόμιμος πληθυσμός			
	Σύνολο	Ομοδημότες	Ετεροδημότες	Αλλοδαποί	Χωρίς υπηκοότητα - Αδιευκρίνηση υπηκοότητα	Σύνολο	Διαμεμόντες στο δήμο ή την κοινότητα που είναι δημότες	Διαμεμόντες σε άλλους δήμους ή κοινότητες	Διαμεμόντες στο εξωτερικό
Σίγριον,το.....	396	335	40	21	—				
Μεγαλονήσιον,το (νησίς).....	—	—	—	—	—				
Δ.Δ.Χιδήρων.....	446	419	4	23	—				
Χιδήρα,τα.....	446	419	4	23	—				
<b>ΔΗΜΟΣ ΕΥΕΡΓΕΤΟΥΛΑ.....</b>	<b>3.242</b>	<b>2.628</b>	<b>417</b>	<b>197</b>	<b>—</b>	<b>3.549</b>	<b>2.628</b>	<b>918</b>	<b>3</b>
Δ.Δ.Σκουόντος.....	342	295	17	30	—				
Σκουόντα,η.....	320	285	16	19	—				
Γιαλού Πηγάδι,το.....	19	7	1	11	—				
Σκάλα Σκουόντος,η.....	3	3	—	—	—				
Δ.Δ.Ασωμάτου.....	304	275	13	16	—				
Ασώματος,ο.....	304	275	13	16	—				
Δ.Δ.Ιππείου.....	885	763	48	74	—				
Ίππειον,το.....	836	742	43	51	—				
Καγιάνι,το.....	18	12	2	4	—				
Λάρσος,η.....	31	9	3	19	—				
Δ.Δ.Κάτω Τρίτους.....	743	680	45	18	—				
Κάτω Τρίτος,το.....	692	646	33	13	—				
Πηγαδάκια,τα.....	51	34	12	5	—				
Δ.Δ.Κεραμείων.....	429	332	46	51	—				
Κεραμεία,τα.....	386	306	32	48	—				
Άγιος Γεώργιος,ο.....	43	26	14	3	—				
Δ.Δ.Λάμπου Μύλων.....	169	148	17	4	—				
Λάμπου Μύλοι,οι.....	169	148	17	4	—				
Δ.Δ.Μυχού.....	370	135	231	4	—				
Μυχός,η.....	130	125	3	2	—				
Γεράνια,τα.....	9	2	6	1	—				
Κουφό Βουνό,το.....	231	8	222	1	—				
<b>ΔΗΜΟΣ ΚΑΛΛΟΝΗΣ.....</b>	<b>8.073</b>	<b>6.826</b>	<b>909</b>	<b>338</b>	<b>—</b>	<b>9.172</b>	<b>6.826</b>	<b>2.339</b>	<b>7</b>
Δ.Δ.Καλλονής.....	2.108	1.360	642	106	—				
Καλλονή,η.....	1.803	1.331	374	98	—				
Μονή Παναγίας Μυρσινιωτίσσης Λειμώνος,η.....	6	6	—	—	—				
Πετασφός,ο.....	299	23	268	8	—				
Δ.Δ.Άγρας.....	1.009	999	6	4	—				
Άγρα,η.....	971	962	5	4	—				
Άγιος Γεώργιος,ο (νησίς).....	—	—	—	—	—				
Αποθήκαι,αι.....	38	37	1	—	—				
Δ.Δ.Ανεμότιας.....	487	464	14	9	—				
Ανεμότια,η.....	487	464	14	9	—				
Δ.Δ.Αρίσβης.....	460	385	61	14	—				
Αρίσβη,η.....	460	385	61	14	—				
Δ.Δ.Δαφίων.....	872	765	77	30	—				
Δάφια,τα.....	855	761	64	30	—				
Ιερά Μονή Λειμώνος,η.....	17	4	13	—	—				
Δ.Δ.Κεραμίου.....	892	762	40	90	—				
Κεράμιον,το.....	448	351	23	74	—				
Σκάλα Καλλονής,η.....	444	411	17	16	—				
Δ.Δ.Παρακοιλών.....	902	843	34	25	—				
Παρακοίλα,τα.....	902	843	34	25	—				
Δ.Δ.Σκαλοχωρίου.....	653	598	10	45	—				
Σκαλοχώριον,το.....	573	526	8	39	—				
Αρχαία Άντισσα,η (τ.Κούλοβα,τα).....	39	35	1	3	—				
Καλό Λιμάνι,το.....	32	31	1	—	—				
Μπαλίνη,η.....	9	6	—	3	—				
Δ.Δ.Φίλιας.....	690	650	25	15	—				
Φίλια,η.....	650	619	17	14	—				
Κεχράδα,η.....	40	31	8	1	—				
<b>ΔΗΜΟΣ ΛΟΥΤΡΟΠΟΛΕΩΣ ΘΕΡΜΗΣ.....</b>	<b>3.481</b>	<b>2.736</b>	<b>471</b>	<b>274</b>	<b>—</b>	<b>3.811</b>	<b>2.736</b>	<b>1.066</b>	<b>9</b>
Δ.Δ.Λουτροπόλεως Θερμής.....	1.095	829	205	61	—				
Λουτρόπολις Θερμής,η.....	943	763	134	46	—				
Άγιος Γεώργιος,ο.....	32	22	10	—	—				
Μονή Αγίου Ραφαήλ,η.....	45	—	39	6	—				
Παραλία Θερμής,η.....	75	44	22	9	—				
Δ.Δ.Κώμης.....	183	157	8	18	—				
Κώμη,η.....	183	157	8	18	—				
Δ.Δ.Μιστεγνών.....	769	585	99	85	—				
Μιστεγνά,τα.....	580	468	63	49	—				
Σκάλα Μιστεγνών,η.....	91	38	36	17	—				
Τούμπες,οι.....	98	79	—	19	—				
Δ.Δ.Νέων Κυδωνιών.....	558	476	53	29	—				
Νέαι Κυδωνίαι,αι.....	502	437	38	27	—				
Ξαμπέλια,τα.....	22	16	5	1	—				
Σκάλα Νέων Κυδωνιών,η.....	34	23	10	1	—				
Δ.Δ.Πηγής.....	479	424	15	40	—				
Πηγή,η.....	479	424	15	40	—				
Δ.Δ.Πύργων Θερμής.....	397	265	91	41	—				
Πύργοι Θερμής,οι.....	350	235	78	37	—				
Παναγία,η.....	47	30	13	4	—				




**Πίνακας 1. Μόνιμος πληθυσμός κατανεμημένος σε ομοδημότες, ετεροδημότες και αλλοδαπούς.  
Νόμιμος πληθυσμός κατανεμημένος σε διαμένοντες στο δήμο ή την κοινότητα που είναι δημότες, σε άλλους δήμους και κοινότητες  
και διαμένοντες στο εξωτερικό**

**γ) Δήμοι και κοινότητες, δημοτικά και κοινοτικά διαμερίσματα, οικισμοί**

*Απογραφή πληθυσμού της 18ης Μαρτίου 2001*

(συνέχεια)

Δήμοι/κοινότητες Δημοτικά/κοινοτικά διαμερίσματα Οικισμοί	Μόνιμος πληθυσμός				Χωρίς υπηκοότητα - Αδιευκρίνηστη υπηκοότητα	Νόμιμος πληθυσμός			
	Σύνολο	Ομοδημότες	Ετεροδημότες	Αλλοδαποί		Σύνολο	Διαμένοντες στο δήμο ή την κοινότητα που είναι δημότες	Διαμένοντες σε άλλους δήμους ή κοινότητες	Διαμένοντες στο εξωτερικό
ΔΗΜΟΣ ΜΑΝΤΑΜΑΔΟΥ.....	3.024	2.631	325	68	—	3.468	2.631	834	3
Δ.Δ.Μανταμάδου.....	1.384	1.089	266	29	—	—	—	—	—
Μανταμάδος,ο.....	1.121	1.005	90	26	—	—	—	—	—
'Αγιος Στέφανος,ο.....	10	6	4	—	—	—	—	—	—
'Ασπρη Πλακούδα, η (νησίς).....	—	—	—	—	—	—	—	—	—
Ασπρονήσια,τα (νησίς).....	—	—	—	—	—	—	—	—	—
Αστροπόταμος,ο.....	24	19	4	1	—	—	—	—	—
Λαγκάδα,η.....	—	—	—	—	—	—	—	—	—
Μαύρη Πλακούδα, η (νησίς).....	—	—	—	—	—	—	—	—	—
Μπαρμπαλιάς,ο (νησίς).....	—	—	—	—	—	—	—	—	—
Παλιός,ο.....	33	16	17	—	—	—	—	—	—
Παναγιά,η (νησίς).....	—	—	—	—	—	—	—	—	—
Πέδη,η.....	52	37	15	—	—	—	—	—	—
Ταξάρχες,οι.....	144	6	136	2	—	—	—	—	—
Τσουκαλάς, ο (νησίς).....	—	—	—	—	—	—	—	—	—
Δ.Δ.Κάτης.....	641	598	30	13	—	—	—	—	—
Κάπη,η.....	641	598	30	13	—	—	—	—	—
Λιμάνιον,το.....	—	—	—	—	—	—	—	—	—
Δ.Δ.Κλειούς.....	496	463	19	14	—	—	—	—	—
Κλειώ,η.....	467	435	18	14	—	—	—	—	—
Τσόνια,τα.....	29	28	1	—	—	—	—	—	—
Δ.Δ.Πελότης.....	503	481	10	12	—	—	—	—	—
Πελόπη,η.....	503	481	10	12	—	—	—	—	—
ΔΗΜΟΣ ΜΗΘΥΜΝΑΣ.....	2.375	2.092	166	117	—	2.761	2.092	661	8
Δ.Δ.Μηθύμνης.....	1.636	1.368	154	114	—	—	—	—	—
Μήθυμνα,η.....	1.474	1.213	149	112	—	—	—	—	—
Βαφειός,ο.....	147	142	4	1	—	—	—	—	—
Ευθαλού,η.....	15	13	1	1	—	—	—	—	—
Δ.Δ.Αργέννου.....	233	226	6	1	—	—	—	—	—
'Αργεννος,η.....	233	226	6	1	—	—	—	—	—
Δ.Δ.Λεπτύμνου.....	139	139	—	—	—	—	—	—	—
Λεπτέμνος,ο.....	139	139	—	—	—	—	—	—	—
Δ.Δ.Συκαμινέας.....	367	359	6	2	—	—	—	—	—
Συκαμινέα,η.....	203	198	4	1	—	—	—	—	—
Σκάλα Συκαμινέας,η.....	164	161	2	1	—	—	—	—	—
ΔΗΜΟΣ ΜΟΥΔΡΟΥ.....	4.518	3.632	824	62	—	5.041	3.632	1.397	12
Δ.Δ.Μούδρου.....	1.076	735	328	13	—	—	—	—	—
Μούδρος,ο.....	1.076	735	328	13	—	—	—	—	—
Κουκονήσιο, το (νησίς).....	—	—	—	—	—	—	—	—	—
Δ.Δ.Καλλιόπης.....	294	286	8	—	—	—	—	—	—
Καλλιόπη,η.....	294	286	8	—	—	—	—	—	—
Δ.Δ.Καμινίων.....	311	286	21	4	—	—	—	—	—
Καμίνια,τα.....	288	274	10	4	—	—	—	—	—
Βορσκόπος,ο.....	23	12	11	—	—	—	—	—	—
Δ.Δ.Κοντοπουλίου.....	665	634	16	15	—	—	—	—	—
Κοντοπούλιον,το.....	635	604	16	15	—	—	—	—	—
'Αγιος Αλέξανδρος,ο.....	13	13	—	—	—	—	—	—	—
'Αγιος Θεόδωρος,ο.....	17	17	—	—	—	—	—	—	—
Δ.Δ.Λύχνων.....	288	74	212	2	—	—	—	—	—
Λύχνα,τα.....	74	71	1	2	—	—	—	—	—
Ανεμόεσσα,η.....	214	3	211	—	—	—	—	—	—
Δ.Δ.Παναγίας.....	400	373	23	4	—	—	—	—	—
Παναγία,η.....	394	367	23	4	—	—	—	—	—
Κορπισώνας,ο.....	6	6	—	—	—	—	—	—	—
Δ.Δ.Πλάκας.....	368	347	19	2	—	—	—	—	—
Πλάκα,η.....	368	347	19	2	—	—	—	—	—
Δ.Δ.Ρεπανιδίου.....	254	248	6	—	—	—	—	—	—
Ρεπανιδιον,το.....	252	246	6	—	—	—	—	—	—
Κότσινας,ο.....	2	2	—	—	—	—	—	—	—
Δ.Δ.Ρουσσοπουλίου.....	147	134	2	11	—	—	—	—	—
Ρουσσοπούλιον,το.....	147	134	2	11	—	—	—	—	—
Δ.Δ.Ρωμανού.....	462	273	178	11	—	—	—	—	—
Ρωμανόν,το.....	462	273	178	11	—	—	—	—	—
Δ.Δ.Σκανδαλίου.....	105	102	3	—	—	—	—	—	—
Σκανδάλιον,το.....	105	102	3	—	—	—	—	—	—
Δ.Δ.Φισίνης.....	148	140	8	—	—	—	—	—	—
Φισίνη,η.....	87	80	7	—	—	—	—	—	—
Αγία Σοφία,η.....	61	60	1	—	—	—	—	—	—
ΔΗΜΟΣ ΜΥΡΙΝΑΣ.....	7.602	5.091	2.039	472	—	6.488	5.091	1.370	27
Δ.Δ.Μυρινάων.....	5.283	3.390	1.552	341	—	—	—	—	—
Μύρινα,η.....	5.283	3.390	1.552	341	—	—	—	—	—
Δ.Δ.Θάνους.....	461	418	7	36	—	—	—	—	—
Θάνος,το.....	456	416	7	33	—	—	—	—	—
Παραλία Θάνους,η.....	5	2	—	3	—	—	—	—	—
Δ.Δ.Κάσπακα.....	878	677	187	14	—	—	—	—	—
Κάσπακας,ο.....	620	596	21	3	—	—	—	—	—




**Πίνακας 1. Μόνιμος πληθυσμός κατανεμημένος σε ομοδημότες, ετεροδημότες και αλλοδαπούς.  
Νόμιμος πληθυσμός κατανεμημένος σε διαμένοντες στο δήμο ή την κοινότητα που είναι δημότες, σε άλλους δήμους και κοινότητες  
και διαμένοντες στο εξωτερικό**

**γ) Δήμοι και κοινότητες, δημοτικά και κοινοτικά διαμερίσματα, οικισμοί**

*Απογραφή πληθυσμού της 18ης Μαρτίου 2001*

( συνέχεια )

Δήμοι/κοινότητες Δημοτικά/κοινοτικά διαμερίσματα Οικισμοί	Μόνιμος πληθυσμός					Νόμιμος πληθυσμός			
	Σύνολο	Ομοδημότες	Ετεροδημότες	Αλλοδαποί	Χωρίς υπηκοότητα - Αδιευκρίνηστη υπηκοότητα	Σύνολο	Διαμένοντες στο δήμο ή την κοινότητα που είναι δημότες	Διαμένοντες σε άλλους δήμους ή κοινότητες	Διαμένοντες στο εξωτερικό
'Αγιος Ιωάννης,ο.....	88	76	1	11	—				
Γάλη,η.....	168	3	165	—	—				
Λιμενάρια,τα.....	2	2	—	—	—				
Δ.Δ.Κορνού.....	294	249	38	7	—				
Κορνός,ο.....	264	247	10	7	—				
Ψύλλοι,οι.....	30	2	28	—	—				
Δ.Δ.Πλατέος.....	686	357	255	74	—				
Πλατύ,το.....	587	282	241	64	—				
Παραλία Πλατέος,η.....	95	71	14	10	—				
Παλιός Μώλος,ο.....	4	4	—	—	—				
<b>ΔΗΜΟΣ ΝΕΑΣ ΚΟΥΤΑΛΗΣ.....</b>	<b>2.698</b>	<b>1.937</b>	<b>670</b>	<b>91</b>	<b>—</b>	<b>2.497</b>	<b>1.937</b>	<b>525</b>	<b>35</b>
Δ.Δ.Κοντιά.....	566	529	21	16	—				
Κοντιάς,ο.....	566	529	21	16	—				
Δ.Δ.Αγκαρυώνων.....	136	130	2	4	—				
Αγκαρυώνες,οι.....	136	130	2	4	—				
Δ.Δ.Καλλιθέας.....	234	175	47	12	—				
Καλλιθέα,η.....	234	175	47	12	—				
Δ.Δ.Λιβαδοχωρίου.....	428	118	296	14	—				
Λιβαδοχώριον,το.....	156	107	36	13	—				
Πολιόχνη,η.....	272	11	260	1	—				
Δ.Δ.Νέας Κούταλης.....	454	373	72	9	—				
Νέα Κούταλη,η.....	454	373	72	9	—				
Δ.Δ.Πεδινού.....	308	98	205	5	—				
Πεδινό,το.....	5	2	3	—	—				
Αλογνήσιο, το (νησίς).....	—	—	—	—	—				
Βουνάρια,τα.....	199	9	190	—	—				
Νέο Πεδινό,το.....	104	87	12	5	—				
Δ.Δ.Πορτιανού.....	276	239	23	14	—				
Πορτιανόν,το.....	276	239	23	14	—				
Δ.Δ.Τσιμανδρίων.....	296	275	4	17	—				
Τσιμάνδρια,τα.....	296	275	4	17	—				
Καστριά, τα (νησίς).....	—	—	—	—	—				
Κόμπιον,το (νησίς).....	—	—	—	—	—				
<b>ΔΗΜΟΣ ΠΕΤΡΑΣ.....</b>	<b>3.721</b>	<b>3.162</b>	<b>406</b>	<b>153</b>	<b>—</b>	<b>4.170</b>	<b>3.162</b>	<b>1.001</b>	<b>7</b>
Δ.Δ.Πέτρας.....	1.307	892	326	89	—				
Πέτρα,η.....	1.244	867	289	88	—				
'Αγιος Γεώργιος,ο (νησίς).....	—	—	—	—	—				
Μιραδέλλια,τα.....	28	2	26	—	—				
Πετρίον,το.....	35	23	11	1	—				
Δ.Δ.Λαφιώρας.....	210	199	10	1	—				
Λαφιώρας,ο.....	210	199	10	1	—				
Δ.Δ.Σκουτάρου.....	1.081	1.027	29	25	—				
Σκουτάρος,ο.....	954	923	27	4	—				
Αμπέλια,τα.....	—	—	—	—	—				
'Αναξος Σκουτάρου,ο.....	127	104	2	21	—				
Δ.Δ.Στύψης.....	1.030	956	36	38	—				
Στύψη,η.....	1.030	956	36	38	—				
Δ.Δ.Υψηλομετώπου.....	93	88	5	—	—				
Υψηλομέτωπον,το.....	93	88	5	—	—				
<b>ΔΗΜΟΣ ΠΛΩΜΑΡΙΟΥ.....</b>	<b>6.385</b>	<b>5.542</b>	<b>285</b>	<b>558</b>	<b>—</b>	<b>7.353</b>	<b>5.542</b>	<b>1.791</b>	<b>20</b>
Δ.Δ.Πλωμαρίου.....	3.619	3.088	213	318	—				
Πλωμαρίον,το.....	3.367	2.885	190	292	—				
'Αγιος Ισίδωρος,ο.....	222	174	22	26	—				
'Ανω Χωριό,το.....	6	5	1	—	—				
Κάτω Χωριόν,το.....	17	17	—	—	—				
Κουρνέλα,η.....	2	2	—	—	—				
Μέσουνα,η.....	5	5	—	—	—				
Δ.Δ.Ακρασίου.....	331	308	15	8	—				
Ακράσιον,το.....	290	273	9	8	—				
Δρότα,η.....	13	9	4	—	—				
Παραλία Δρότας,η.....	28	26	2	—	—				
Δ.Δ.Αμπελικού.....	229	220	6	3	—				
Αμπελικόν,το.....	229	220	6	3	—				
Δ.Δ.Μεγαλοχωρίου.....	417	361	17	39	—				
Μεγαλοχώριον,το.....	411	355	17	39	—				
Σπιθές,οι.....	6	6	—	—	—				
Δ.Δ.Νεοχωρίου.....	268	223	6	39	—				
Νεοχώριον,το.....	268	223	6	39	—				
Δ.Δ.Παλαιοχωρίου.....	483	393	7	83	—				
Παλαιοχώριον,το.....	458	378	7	73	—				
Μελίνα,η.....	22	13	—	9	—				
Ραχίδι,το.....	3	2	—	1	—				
Δ.Δ.Πλαγιάς.....	701	632	15	54	—				
Πλαγιά,η.....	614	549	11	54	—				
Αγία Βαρβάρα,η.....	48	46	2	—	—				
Ευαγγελίστρια,η.....	26	26	—	—	—				
Μηλέαι,αι.....	13	11	2	—	—				




**Πίνακας 1. Μόνιμος πληθυσμός καταμεμημένος σε ομοδημότες, ετεροδημότες και αλλοδαπούς.  
Νόμιμος πληθυσμός καταμεμημένος σε διαμεμόντες στο δήμο ή την κοινότητα που είναι δημότες, σε άλλους δήμους και κοινότητες  
και διαμεμόντες στο εξωτερικό**

**γ) Δήμοι και κοινότητες, δημοτικά και κοινοτικά διαμεμρίσματα, οικισμοί**

*Απογραφή πληθυσμού της 18ης Μαρτίου 2001*

( συνέχεια )

Δήμοι/κοινότητες Δημοτικά/κοινοτικά διαμεμρίσματα Οικισμοί	Μόνιμος πληθυσμός					Νόμιμος πληθυσμός			
	Σύνολο	Ομοδημότες	Ετεροδημότες	Αλλοδαποί	Χωρίς υπηκοότητα - Αδιευκρίνιστη υπηκοότητα	Σύνολο	Διαμεμόντες στο δήμο ή την κοινότητα που είναι δημότες	Διαμεμόντες σε άλλους δήμους ή κοινότητες	Διαμεμόντες στο εξωτερικό
Δ.Δ. Τρύγωνα.....	337	317	6	14	—				
Τρύγονας,ο.....	336	316	6	14	—				
Κολυμβάτερα,τα.....	1	1	—	—	—				
<b>ΔΗΜΟΣ ΠΟΛΙΧΝΙΤΟΥ.....</b>	<b>5.163</b>	<b>4.422</b>	<b>393</b>	<b>348</b>	<b>—</b>	<b>6.476</b>	<b>4.422</b>	<b>2.029</b>	<b>25</b>
Δ.Δ. Πολιχνίτου.....	2.882	2.417	282	183	—				
Πολιχνίτος,ο.....	2.690	2.232	276	182	—				
Γηροκομείον Λαμανδρίου,το.....	2	2	—	—	—				
Νυφίδα,η.....	81	78	3	—	—				
Σκάλα,η.....	109	105	3	1	—				
Δ.Δ. Βασιλικών.....	610	521	35	54	—				
Βασιλικά,τα.....	556	489	15	52	—				
Άγιος Παύλος,ο.....	29	28	1	—	—				
Αχλαδερή,η.....	25	4	19	2	—				
Δ.Δ. Βρίσας.....	993	851	66	76	—				
Βρίσα,η.....	799	696	40	63	—				
Άγιος Φωκάς,ο.....	29	14	10	5	—				
Βατερά,τα.....	165	141	16	8	—				
Δ.Δ. Λισβορίου.....	550	510	8	32	—				
Λισβόριον,το.....	507	470	8	29	—				
Θερμοπηγές,οι.....	4	4	—	—	—				
Λιβάδια,τα.....	16	16	—	—	—				
Σκαμιούδι,το.....	23	20	—	3	—				
Δ.Δ. Σταυρού.....	128	123	2	3	—				
Σταυρός,ο.....	66	64	1	1	—				
Κάτω Σταυρός,ο.....	62	59	1	2	—				
<b>ΚΟΙΝΟΤΗΤΑ ΑΓΙΟΥ ΕΥΣΤΡΑΤΙΟΥ.....</b>	<b>307</b>	<b>245</b>	<b>54</b>	<b>8</b>	<b>—</b>	<b>503</b>	<b>245</b>	<b>258</b>	<b>—</b>
Κ.Δ. Αγίου Ευστρατίου.....	307	245	54	8	—				
Άγιος Ευστράτιος,ο.....	307	245	54	8	—				
Άγιοι Απόστολοι, οι (νησίς).....	—	—	—	—	—				
Ρούμπος, ο (νησίς).....	—	—	—	—	—				
<b>8.4 ΝΟΜΟΣ ΣΑΜΟΥ</b>									
<b>ΔΗΜΟΣ ΒΑΘΕΟΣ.....</b>	<b>12.525</b>	<b>9.045</b>	<b>2.653</b>	<b>826</b>	<b>1</b>	<b>11.343</b>	<b>9.045</b>	<b>2.261</b>	<b>37</b>
Δ.Δ. Σαμίων.....	6.348	4.035	1.845	467	1				
Σάμιος,η.....	6.309	3.998	1.843	467	1				
Αγία Παρασκευή,η.....	9	8	1	—	—				
Άγιος Νικόλαος,ο (νησίς).....	—	—	—	—	—				
Ασπροχόρτι,το.....	15	14	1	—	—				
Γαλάζιο,το.....	15	15	—	—	—				
Διαπόρτι, το (νησίς).....	—	—	—	—	—				
Κασονήσι, το (νησίς).....	—	—	—	—	—				
Μακρόνησο,το (νησίς).....	—	—	—	—	—				
Πρασονήσιο, το (νησίς).....	—	—	—	—	—				
Στρογγυλό, το (νησίς).....	—	—	—	—	—				
Δ.Δ. Αγίου Κωνσταντίνου.....	385	346	20	19	—				
Άγιος Κωνσταντίνος,ο.....	372	335	18	19	—				
Βαλεοντάδες,οι.....	13	11	2	—	—				
Δ.Δ. Αμπέλου.....	357	331	15	11	—				
Άμπελος,η.....	298	274	14	10	—				
Λιβαδάκι,το.....	9	8	—	1	—				
Πεταλίδες,οι.....	50	49	1	—	—				
Δ.Δ. Βαθέος.....	2.963	2.307	501	155	—				
Βαθύ,το.....	2.107	1.658	322	127	—				
Αγία Ζώνη,η.....	69	57	8	4	—				
Αγία Μαρκέλλα,η.....	9	7	1	1	—				
Αγία Τριάδα,η.....	22	21	1	—	—				
Άη Θανάσης,ο.....	36	30	3	3	—				
Βαρέλλα,η.....	47	35	11	1	—				
Δροσιά,η.....	29	28	—	1	—				
Ζερβού,η.....	55	9	42	4	—				
Ζωοδόχος Πηγή,η.....	11	3	8	—	—				
Καμάρα,η.....	168	156	9	3	—				
Κέδρον,το.....	70	60	6	4	—				
Κουμαριώνας,ο.....	48	47	1	—	—				
Μεσόκαμπος,ο.....	37	26	8	3	—				
Μωραϊτοχώρι,το.....	24	24	—	—	—				
Νικόλα,η.....	60	47	12	1	—				
Παναίτσα,η.....	30	23	6	1	—				
Πλάτανος,ο.....	23	23	—	—	—				
Τουρκομυλωνάς,ο.....	42	28	12	2	—				
Φλόκα,η.....	76	25	51	—	—				
Δ.Δ. Βουρλιωτών.....	605	543	41	21	—				
Βουρλιώται,οι.....	469	438	13	18	—				
Αυλάκια,τα.....	26	24	2	—	—				
Κάμπος,ο.....	74	68	3	3	—				
Μονή Βροντά,η.....	36	13	23	—	—				
Δ.Δ. Κοκκαρίου.....	974	710	155	109	—				




**Πίνακας 1. Μόνιμος πληθυσμός καταμεμημένος σε ομοδημότες, ετεροδημότες και αλλοδαπούς.  
Νόμιμος πληθυσμός καταμεμημένος σε διαμενόντες στο δήμο ή την κοινότητα που είναι δημότες, σε άλλους δήμους και κοινότητες  
και διαμενόντες στο εξωτερικό**

**γ) Δήμοι και κοινότητες, δημοτικά και κοινοτικά διαμερίσματα, οικισμοί**

*Απογραφή πληθυσμού της 18ης Μαρτίου 2001*

( συνέχεια )

Δήμοι/κοινότητες Δημοτικά/κοινοτικά διαμερίσματα Οικισμοί	Μόνιμος πληθυσμός					Νόμιμος πληθυσμός			
	Σύνολο	Ομοδημότες	Ετεροδημότες	Αλλοδαποί	Χωρίς υπηκοότητα - Αδιευκρίνηστη υπηκοότητα	Σύνολο	Διαμενόντες στο δήμο ή την κοινότητα που είναι δημότες	Διαμενόντες σε άλλους δήμους ή κοινότητες	Διαμενόντες στο εξωτερικό
Κοκκάριον,το.....	974	710	155	109	—				
Δ.Δ.Μανολατών.....	136	117	5	14	—				
Μανολάτες,οι.....	133	114	5	14	—				
Μαργαρίτες,οι.....	3	3	—	—	—				
Δ.Δ.Παλαιοκάστρου.....	687	596	66	25	—				
Παλαιόκαστρον,το.....	557	492	46	19	—				
Αργυρός,ο.....	11	10	1	—	—				
Κλήμα,το.....	6	6	—	—	—				
Ποσειδώνιον,το.....	38	30	6	2	—				
Χαραυγή,η.....	28	22	5	1	—				
Ψιλή Άμμος,η.....	47	36	8	3	—				
Δ.Δ.Σταυρινήδων.....	70	60	5	5	—				
Σταυρινήδες,οι.....	70	60	5	5	—				
ΔΗΜΟΣ ΑΓΙΟΥ ΚΗΡΥΚΟΥ.....	3.401	2.896	380	125	—	4.059	2.896	1.160	3
Δ.Δ.Αγίου Κηρύκου.....	2.688	2.252	336	100	—				
Άγιος Κήρυκος,ο.....	2.021	1.668	279	74	—				
Έξω Φάρος,ο.....	—	—	—	—	—				
Θέρμα Λευκάδος,τα.....	5	4	1	—	—				
Θέρμα,τα.....	124	114	10	—	—				
Καταφύγιον,το.....	91	89	—	2	—				
Λαρδιάδες,οι.....	14	14	—	—	—				
Μαυράτον,το.....	64	52	3	9	—				
Μαυρικάτον,το.....	2	2	—	—	—				
Μονή Λευκάδος Ευαγγελισμός,η.....	22	12	10	—	—				
Ξυλοσύρτης,ο.....	245	216	20	9	—				
Οξεία,η.....	29	28	—	1	—				
Τσουρέδες,οι.....	24	22	—	2	—				
Φανάριον,το.....	47	31	13	3	—				
Δ.Δ.Περδικίου.....	389	362	20	7	—				
Περδικιον,το.....	183	171	12	—	—				
Αγία Κυριακή,η.....	8	6	2	—	—				
Κιδόνιον,το.....	26	25	—	1	—				
Μηλεωπόν,το.....	32	29	—	3	—				
Μονοκάμπιον,το.....	88	85	2	1	—				
Πλουμάριον,το.....	52	46	4	2	—				
Δ.Δ.Χρυσοστάμου.....	324	282	24	18	—				
Χρυσόστομος,ο.....	155	142	6	7	—				
Βαρδαράδες,οι.....	24	20	4	—	—				
Βαώνη,η.....	13	10	—	3	—				
Λιβάδιον,το.....	18	12	1	5	—				
Πλαγιά,η.....	114	98	13	3	—				
ΔΗΜΟΣ ΕΥΔΗΛΟΥ.....	2.811	2.546	174	91	—	3.338	2.546	780	12
Δ.Δ.Ευδήλου.....	748	620	89	39	—				
Ευδήλος,ο.....	498	411	54	33	—				
Αγία Κυριακή,η.....	68	58	8	2	—				
Δεκάκια,τα.....	—	—	—	—	—				
Δρούτσουλας,ο.....	18	16	2	—	—				
Κεραμειον,το.....	87	67	18	2	—				
Κυπαρίσιον,το.....	7	2	4	1	—				
Ξανθή,η.....	28	26	2	—	—				
Φύτεμα,το.....	42	40	1	1	—				
Δ.Δ.Αρεθούσης.....	189	178	9	2	—				
Αρεθουσα,η.....	118	108	8	2	—				
Κυπαρίσι Αρεθούσης,το.....	16	15	1	—	—				
Πέρα Αρεθουσα,η.....	44	44	—	—	—				
Φοίνικας,ο.....	11	11	—	—	—				
Δ.Δ.Δάφνης.....	518	494	17	7	—				
Δάφνη,η.....	133	123	9	1	—				
Ακαμάτρα,η.....	189	176	7	6	—				
Κοσοικια,τα.....	81	81	—	—	—				
Πετροπούλιον,το.....	51	51	—	—	—				
Πλαγιά,η.....	3	3	—	—	—				
Στελί,το.....	61	60	1	—	—				
Δ.Δ.Καραβοστάμου.....	504	475	20	9	—				
Καραβόσταμον,το.....	504	475	20	9	—				
Δ.Δ.Μαγγανίτου.....	187	168	6	13	—				
Μαγγανίτης,ο.....	172	154	6	12	—				
Καλαμονάρι,το.....	15	14	—	1	—				
Δ.Δ.Φραντάτου.....	665	611	33	21	—				
Φραντάτον,το.....	139	133	3	3	—				
Αυλάκιον,το.....	103	96	6	1	—				
Καλαμουρίδα,η.....	6	6	—	—	—				
Κάμπος,ο.....	224	208	3	13	—				
Κρεμαστή,η.....	13	8	5	—	—				
Μάραθον,το.....	84	73	8	3	—				
Πηγή,η.....	72	65	7	—	—				
Στάβλος,ο.....	24	22	1	1	—				




**Πίνακας 1. Μόνιμος πληθυσμός καταμεμημένος σε ομοδημότες, ετεροδημότες και αλλοδαπούς.  
Νόμιμος πληθυσμός καταμεμημένος σε διαμεμόντες στο δήμο ή την κοινότητα που είναι δημότες, σε άλλους δήμους και κοινότητες  
και διαμεμόντες στο εξωτερικό**

**γ) Δήμοι και κοινότητες, δημοτικά και κοινοτικά διαμεμίσματα, οικισμοί**

*Απογραφή πληθυσμού της 18ης Μαρτίου 2001*

( συνέχεια )

Δήμοι/κοινότητες Δημοτικά/κοινοτικά διαμεμίσματα Οικισμοί	Μόνιμος πληθυσμός					Νόμιμος πληθυσμός			
	Σύνολο	Ομοδημότες	Ετεροδημότες	Αλλοδαποί	Χωρίς υπηκοότητα - Αδιευκρίνιστη υπηκοότητα	Σύνολο	Διαμεμόντες στο δήμο ή την κοινότητα που είναι δημότες	Διαμεμόντες σε άλλους δήμους ή κοινότητες	Διαμεμόντες στο εξωτερικό
ΔΗΜΟΣ ΚΑΡΛΟΒΑΣΙΩΝ.....	9.645	7.521	1.621	503	—	8.724	7.521	1.181	22
Δ.Δ.Καρλοβασιών.....	6.030	4.447	1.232	351	—	—	—	—	—
Νέον Καρλοβάσιον,το.....	5.868	4.363	1.155	350	—	—	—	—	—
Μονή Προφήτου Ηλιού,η.....	99	28	71	—	—	—	—	—	—
Ποτάμι,το.....	15	10	4	1	—	—	—	—	—
Σακκουλαίκα,τα.....	21	19	2	—	—	—	—	—	—
Σουρήδες,οι.....	27	27	—	—	—	—	—	—	—
Δ.Δ.Αγίων Θεοδώρων.....	143	128	8	7	—	—	—	—	—
'Αγιοι Θεόδωροι,οι.....	143	128	8	7	—	—	—	—	—
Δ.Δ.Δρακίων.....	137	135	1	1	—	—	—	—	—
Δρακαίοι,οι.....	123	123	—	—	—	—	—	—	—
Όρμος Αγίου Ισιδώρου,ο.....	14	12	1	1	—	—	—	—	—
Δ.Δ.Καστανέας.....	217	212	1	4	—	—	—	—	—
Καστανέα,η.....	217	212	1	4	—	—	—	—	—
Δ.Δ.Κονταϊκών.....	413	216	178	19	—	—	—	—	—
Κονταίκα,τα.....	413	216	178	19	—	—	—	—	—
Δ.Δ.Κοντακαϊκών.....	910	852	29	29	—	—	—	—	—
Κοντακαίκα,τα.....	581	549	15	17	—	—	—	—	—
'Αγιος Δημήτριος,ο.....	148	137	4	7	—	—	—	—	—
'Αγιος Ηλίας,ο.....	65	60	2	3	—	—	—	—	—
'Αγιος Νικόλαος,ο.....	34	26	7	1	—	—	—	—	—
Βρύσαι,αι.....	82	80	1	1	—	—	—	—	—
Χατζησταμούληδες,οι.....	—	—	—	—	—	—	—	—	—
Δ.Δ.Κοσμαδαίων.....	178	178	—	—	—	—	—	—	—
Κοσμαδαίοι,οι.....	152	152	—	—	—	—	—	—	—
Νικολούδες,οι.....	26	26	—	—	—	—	—	—	—
Δ.Δ.Λέκας.....	532	493	11	28	—	—	—	—	—
Λέκα,η.....	514	475	11	28	—	—	—	—	—
'Αγιος Παντελεήμων,ο.....	18	18	—	—	—	—	—	—	—
Δ.Δ.Πλατάνου.....	578	395	146	37	—	—	—	—	—
Πλάτανος,ο.....	578	395	146	37	—	—	—	—	—
Δ.Δ.Υδρούσσης.....	507	465	15	27	—	—	—	—	—
Υδρούσσα,η.....	507	465	15	27	—	—	—	—	—
ΔΗΜΟΣ ΜΑΡΑΘΟΚΑΜΠΟΥ.....	2.841	2.546	164	131	—	3.220	2.546	666	8
Δ.Δ.Μαραθοκάμπου.....	1.993	1.762	117	114	—	—	—	—	—
Μαραθοκάμπος,ο.....	1.366	1.282	49	35	—	—	—	—	—
Αγία Κυριακή,η.....	57	54	1	2	—	—	—	—	—
Βελανδιά,η (Δ.Δ.Μαραθοκάμπου).....	69	55	4	10	—	—	—	—	—
Ισώματα,τα.....	17	12	5	—	—	—	—	—	—
Κάμπος,ο (Δ.Δ.Μαραθοκάμπου).....	226	173	27	26	—	—	—	—	—
Λιμνιώνας,ο.....	18	17	—	1	—	—	—	—	—
Όρμος Μαραθοκάμπου,ο.....	228	157	31	40	—	—	—	—	—
Παλαιοχώριον,το.....	12	12	—	—	—	—	—	—	—
Σεβασταίκα,τα.....	—	—	—	—	—	—	—	—	—
Δ.Δ.Καλλιθέας.....	200	188	9	3	—	—	—	—	—
Καλλιθέα,η.....	200	188	9	3	—	—	—	—	—
Δ.Δ.Κουμαϊκών.....	417	376	30	11	—	—	—	—	—
Κουμαίκα,τα.....	385	348	26	11	—	—	—	—	—
Βελανδιά,η (Δ.Δ.Κουμαϊκών).....	7	7	—	—	—	—	—	—	—
Όρμος Κουμαϊκών,ο.....	25	21	4	—	—	—	—	—	—
Δ.Δ.Νεοχωρίου.....	79	76	2	1	—	—	—	—	—
Νεοχώριον,το.....	79	76	2	1	—	—	—	—	—
Δ.Δ.Σκουραϊκών.....	152	144	6	2	—	—	—	—	—
Σκουραίκα,τα.....	114	113	1	—	—	—	—	—	—
Κάμπος,ο (Δ.Δ.Σκουραϊκών).....	7	5	2	—	—	—	—	—	—
Πέρρη,η.....	17	14	3	—	—	—	—	—	—
Πεύκος,ο.....	14	12	—	2	—	—	—	—	—
ΔΗΜΟΣ ΠΥΘΑΓΟΡΕΙΟΥ.....	8.989	7.040	1.586	363	—	8.613	7.040	1.547	26
Δ.Δ.Πυθαγορείου.....	1.711	1.239	305	167	—	—	—	—	—
Πυθαγόρειο,το.....	1.400	1.071	176	153	—	—	—	—	—
Καρπόβουλος,ο.....	21	20	1	—	—	—	—	—	—
Νέα Πόλη,η.....	209	84	120	5	—	—	—	—	—
Πούντες,οι.....	81	64	8	9	—	—	—	—	—
Δ.Δ.Κουμαραδαίων.....	155	144	7	4	—	—	—	—	—
Κουμαραδαίοι,οι.....	153	143	6	4	—	—	—	—	—
Μονή Μεγάλης Παναγίας,η.....	2	1	1	—	—	—	—	—	—
Δ.Δ.Μαυρατζαίων.....	402	236	162	4	—	—	—	—	—
Μαυρατζαίοι,οι.....	364	201	159	4	—	—	—	—	—
Γιωνίδες,οι.....	35	35	—	—	—	—	—	—	—
Μονή Τιμίου Σταυρού,η.....	3	—	3	—	—	—	—	—	—
Δ.Δ.Μεσογειού.....	138	132	3	3	—	—	—	—	—
Μεσόγειον,το.....	138	132	3	3	—	—	—	—	—
Δ.Δ.Μύλων.....	265	244	8	13	—	—	—	—	—
Μύλοι,οι.....	265	244	8	13	—	—	—	—	—
Δ.Δ.Μυτιληνίων.....	2.462	1.782	605	75	—	—	—	—	—
Μυτιληνιοί,οι.....	2.356	1.711	577	68	—	—	—	—	—
Καμάρα,η.....	4	4	—	—	—	—	—	—	—
Μονή Αγίας Τριάδος,η.....	4	3	1	—	—	—	—	—	—



**Πίνακας 1. Μόνιμος πληθυσμός καταμεμημένος σε ομοδημότες, ετεροδημότες και αλλοδαπούς.  
Νόμιμος πληθυσμός καταμεμημένος σε διαμεμόντες στο δήμο ή την κοινότητα που είναι δημότες, σε άλλους δήμους και κοινότητες  
και διαμεμόντες στο εξωτερικό**

**γ) Δήμοι και κοινότητες, δημοτικά και κοινοτικά διαμεμίσματα, οικισμοί**

*Απογραφή πληθυσμού της 18ης Μαρτίου 2001*

( συνέχεια )

Δήμοι/κοινότητες Δημοτικά/κοινοτικά διαμεμίσματα Οικισμοί	Μόνιμος πληθυσμός					Νόμιμος πληθυσμός			
	Σύνολο	Ομοδημότες	Ετεροδημότες	Αλλοδαποί	Χωρίς υπηκοότητα - Αδιευκρίνιστη υπηκοότητα	Σύνολο	Διαμεμόντες στο δήμο ή την κοινότητα που είναι δημότες	Διαμεμόντες σε άλλους δήμους ή κοινότητες	Διαμεμόντες στο εξωτερικό
Ποτάμι Μεσοκάμπου,το.....	90	56	27	7	—				
Ριζοβράχος,ο.....	8	8	—	—	—				
Δ.Δ.Παγώνδου.....	1.298	1.157	121	20	—				
Παγώνδας,ο.....	770	738	21	11	—				
Ηραίων,το.....	495	390	98	7	—				
Κολόνα,η.....	33	29	2	2	—				
Δ.Δ.Πανδρόσου.....	167	165	1	1	—				
Πάνδροσον,το.....	167	165	1	1	—				
Δ.Δ.Πύργου.....	559	504	47	8	—				
Πύργος,ο.....	559	504	47	8	—				
Δ.Δ.Σπαθαραίων.....	410	383	21	6	—				
Σπαθαραίοι,οι.....	271	260	6	5	—				
Αβάντι,το (Ζέφυρος,ο).....	32	28	4	—	—				
Απόστολος Παύλος,ο.....	10	9	—	1	—				
Βεργή,η.....	27	22	5	—	—				
Καλογερίκο,το.....	5	5	—	—	—				
Κύργιανη,η.....	31	27	4	—	—				
Λιμονάκι,το.....	14	14	—	—	—				
Μετόχι,το.....	4	4	—	—	—				
Σαμιοπούλα,η (νησίς).....	1	1	—	—	—				
Συκιά,η.....	15	13	2	—	—				
Δ.Δ.Χώρας.....	1.422	1.054	306	62	—				
Χώρα,η.....	1.394	1.040	293	61	—				
Ποτοκάκι,το.....	28	14	13	1	—				
<b>ΔΗΜΟΣ ΡΑΧΩΝ.....</b>	<b>2.142</b>	<b>1.827</b>	<b>161</b>	<b>154</b>	<b>—</b>	<b>2.463</b>	<b>1.827</b>	<b>629</b>	<b>7</b>
Δ.Δ.Ραχών.....	1.171	980	95	96	—				
Χριστός,ο.....	369	295	42	32	—				
Άγιος Δημήτριος,ο.....	154	125	13	16	—				
Αρμενιστής,ο.....	121	86	18	17	—				
Βρακάδες,οι.....	107	102	4	1	—				
Καρές,οι.....	24	23	1	—	—				
Κάτω Ράχες,οι.....	76	62	9	5	—				
Κουιάδοι,οι.....	42	38	1	3	—				
Μαυριανός,ο.....	3	3	—	—	—				
Νάνουρας,ο.....	15	7	3	5	—				
Ξήντα,τα.....	14	11	—	3	—				
Προεσπέρα,η.....	29	26	2	1	—				
Προφήτης Ηλίας,ο.....	189	175	2	12	—				
Τσακάδες,οι.....	28	27	—	1	—				
Δ.Δ.Αγίου Πολυκάργου.....	628	544	36	48	—				
Άγιος Πολύκαργος,ο.....	196	166	11	19	—				
Άγιος Παντελεήμων,ο.....	32	27	3	2	—				
Γαλισκάριον,το.....	121	96	12	13	—				
Καστανιές,οι (τ.Τραγοστάσιον,το).....	126	123	1	2	—				
Λαμαχάδες,οι.....	27	27	—	—	—				
Λομβαρδάδες,οι.....	47	40	2	5	—				
Μανδριά,τα.....	79	65	7	7	—				
Μονή Μουντέ,η.....	—	—	—	—	—				
Δ.Δ.Καρκιναγρίου.....	343	303	30	10	—				
Καρκινάγριον,το.....	207	178	21	8	—				
Αμάλον,το.....	80	76	2	2	—				
Κάλαμος,ο.....	20	14	6	—	—				
Λαγκάδα,η.....	11	11	—	—	—				
Πέζιον,το.....	12	12	—	—	—				
Τραπάλον,το.....	13	12	1	—	—				
<b>ΔΗΜΟΣ ΦΟΥΡΝΩΝ ΚΟΡΣΕΩΝ.....</b>	<b>1.487</b>	<b>1.362</b>	<b>108</b>	<b>17</b>	<b>—</b>	<b>1.821</b>	<b>1.362</b>	<b>459</b>	<b>—</b>
Δ.Δ.Φούρνων.....	1.487	1.362	108	17	—				
Φούρνοι,οι.....	1.080	977	89	14	—				
Άγιος Ιωάννης Θερμαστής,ο.....	37	33	4	—	—				
Άγιος Μηνάς,ο (νησίς).....	3	—	3	—	—				
Αλασηήσι,το (νησίς).....	—	—	—	—	—				
Ανθρωποφάς,ο (νησίς).....	—	—	—	—	—				
Δαφνολιές,οι.....	17	17	—	—	—				
Θύμαινα,η (νησίς).....	151	145	4	2	—				
Θυμαινάκι,το (νησίς).....	—	—	—	—	—				
Καμάρι,το.....	4	4	—	—	—				
Καμπί Φούρνων,το.....	10	10	—	—	—				
Καμπί Χρυσομηλέας,το.....	40	40	—	—	—				
Κεραμειδού,η.....	12	12	—	—	—				
Κισηριά,η (νησίς).....	—	—	—	—	—				
Μακρονήσι,το (νησίς).....	—	—	—	—	—				
Μικρός Ανθρωποφάς,ο (νησίς).....	—	—	—	—	—				
Μπαλί,το.....	35	27	8	—	—				
Πετροκάρραβο, το (νησίς).....	—	—	—	—	—				
Πλαγιά,η.....	2	2	—	—	—				
Πλάκα,η (νησίς).....	—	—	—	—	—				
Πλακάκι, το (νησίς).....	—	—	—	—	—				
Στρογγυλό,το (νησίς).....	—	—	—	—	—				




**Πίνακας 1. Μόνιμος πληθυσμός καταμεμημένος σε ομοδημότες, ετεροδημότες και αλλοδαπούς.  
Νόμιμος πληθυσμός καταμεμημένος σε διαμόνοντες στο δήμο ή την κοινότητα που είναι δημότες, σε άλλους δήμους και κοινότητες  
και διαμόνοντες στο εξωτερικό**

**γ) Δήμοι και κοινότητες, δημοτικά και κοινοτικά διαμερίσματα, οικισμοί**

*Απογραφή πληθυσμού της 18ης Μαρτίου 2001*

( συνέχεια )

Δήμοι/κοινότητες Δημοτικά/κοινοτικά διαμερίσματα Οικισμοί	Μόνιμος πληθυσμός					Νόμιμος πληθυσμός			
	Σύνολο	Ομοδημότες	Ετεροδημότες	Αλλοδαποί	Χωρίς υπηκοότητα - Αδιευκρίνιστη υπηκοότητα	Σύνολο	Διαμόνοντες στο δήμο ή την κοινότητα που είναι δημότες	Διαμόνοντες σε άλλους δήμους ή κοινότητες	Διαμόνοντες στο εξωτερικό
Χρυσομηλέα,η.....	96	95	—	1	—				
<b>8.5 ΝΟΜΟΣ ΧΙΟΥ</b>									
ΔΗΜΟΣ ΧΙΟΥ.....	25.671	18.724	5.905	1.042	—	23.192	18.724	4.432	36
Δ.Δ.Χίου.....	25.671	18.724	5.905	1.042	—				
Χίος,η.....	25.671	18.724	5.905	1.042	—				
ΔΗΜΟΣ ΑΓΙΟΥ ΜΗΝΑ.....	2.678	1.982	562	134	—	2.484	1.982	502	—
Δ.Δ.Θυμιανών.....	2.079	1.534	438	107	—				
Θυμιανά,τα.....	1.523	1.308	149	66	—				
Αγία Ερμιόνη,η.....	187	109	65	13	—				
Καρφάς,ο.....	237	57	158	22	—				
Κεραμεία,τα.....	26	20	6	—	—				
Λευκωνιά,η.....	52	3	47	2	—				
Μονή Αγίου Κωνσταντίνου Φραγκοβουνίου,η.....	25	25	—	—	—				
Πλάκα,η.....	29	12	13	4	—				
Δ.Δ.Νεοχωρίου.....	599	448	124	27	—				
Νεοχώριον,το.....	532	415	96	21	—				
Μονή Αγίου Μηνά,η.....	25	8	17	—	—				
Παραλία Αγίας Φωτεινής,η.....	42	25	11	6	—				
ΔΗΜΟΣ ΑΜΑΝΗΣ.....	1.529	1.249	209	71	—	2.436	1.249	1.179	8
Δ.Δ.Βολισσού.....	474	337	97	40	—				
Βολισσός,η.....	372	267	69	36	—				
Κοσκινάς,ο.....	12	10	2	—	—				
Λήμος,η.....	32	11	20	1	—				
Λιμιά,τα.....	27	26	—	1	—				
Μαναγρός,ο.....	12	4	6	2	—				
Μονή Αγίας Μαρκέλλας,η.....	—	—	—	—	—				
Σκαριώτης,ο.....	8	8	—	—	—				
Χωρή,η.....	11	11	—	—	—				
Δ.Δ.Αγίου Γάλακτος.....	98	98	—	—	—				
Άγιον Γάλα,το.....	98	98	—	—	—				
Δ.Δ.Διευχών.....	61	45	10	6	—				
Διευχά,τα.....	55	41	8	6	—				
Κατάβασις,η.....	6	4	2	—	—				
Δ.Δ.Κεράμου.....	28	21	6	1	—				
Κέραμος,η.....(Δ.Δ.Κεράμου).....	28	21	6	1	—				
Αγιάσματα,τα (Δ.Δ.Κεράμου).....	—	—	—	—	—				
Δ.Δ.Κουρουνίων.....	79	64	14	1	—				
Κουρούνια,τα.....	52	42	10	—	—				
Εγρηγόρος,ο.....	27	22	4	1	—				
Δ.Δ.Λεπτοπόδων.....	36	32	4	—	—				
Λεπτόποδα,τα.....	33	29	4	—	—				
Αγιάσματα,τα (Δ.Δ.Λεπτοπόδων).....	3	3	—	—	—				
Δ.Δ.Μελανιού.....	23	23	—	—	—				
Μελανιός,ο.....	23	23	—	—	—				
Δ.Δ.Νέας Ποταμιάς.....	42	37	3	2	—				
Νέα Ποταμιά,η.....	42	37	3	2	—				
Δ.Δ.Νενητουρίων.....	73	72	—	1	—				
Νενητούρια,τα.....	51	50	—	1	—				
Κοσμάδος,ο.....	22	22	—	—	—				
Δ.Δ.Παρπαριάς.....	257	200	49	8	—				
Παρπαριά,η.....	176	147	22	7	—				
Άγιος Ισίδωρος,ο.....	81	53	27	1	—				
Δ.Δ.Πιραμάς.....	94	92	2	—	—				
Πιραμά,η.....	94	92	2	—	—				
Δ.Δ.Πισπιλούντος.....	21	19	2	—	—				
Πισπιλούντα,η.....	21	19	2	—	—				
Δ.Δ.Τρυτών.....	116	104	10	2	—				
Τρύπαι,αι.....	95	84	9	2	—				
Εζούσα,η.....	21	20	1	—	—				
Δ.Δ.Φυτών.....	70	58	5	7	—				
Φυτά,τα.....	33	26	1	6	—				
Κηπουριά,αι.....	37	32	4	1	—				
Δ.Δ.Χαλάνδρων.....	57	47	7	3	—				
Χαλάνδρα,τα.....	19	19	—	—	—				
Αφροδίσια,τα.....	38	28	7	3	—				
ΔΗΜΟΣ ΙΩΝΙΑΣ.....	4.474	3.719	310	445	—	4.645	3.719	921	5
Δ.Δ.Καλλιμασιάς.....	1.062	928	77	57	—				
Καλλιμασιά,η.....	946	825	68	53	—				
Άγιος Αιμιλιανός,ο.....	23	16	5	2	—				
Βουδότοπος,ο.....	57	54	3	—	—				
Μονή Παναγίας Κοιμήσεως Πλακιδιωτίσσης,η.....	—	—	—	—	—				
Μοναλιά,η.....	36	33	1	2	—				
Δ.Δ.Βουνού.....	271	245	19	7	—				
Βουνό,το.....	247	229	12	6	—				
Άγιος Ιωάννης,ο.....	12	6	6	—	—				






**Πίνακας 1. Μόνιμος πληθυσμός κατανεμημένος σε ομοδημότες, ετεροδημότες και αλλοδαπούς.  
Νόμιμος πληθυσμός κατανεμημένος σε διαμένοντες στο δήμο ή την κοινότητα που είναι δημότες, σε άλλους δήμους και κοινότητες  
και διαμένοντες στο εξωτερικό**

**γ) Δήμοι και κοινότητες, δημοτικά και κοινοτικά διαμερίσματα, οικισμοί**

*Απογραφή πληθυσμού της 18ης Μαρτίου 2001*

( συνέχεια )

Δήμοι/κοινότητες Δημοτικά/κοινοτικά διαμερίσματα Οικισμοί	Μόνιμος πληθυσμός					Νόμιμος πληθυσμός			
	Σύνολο	Ομοδημότες	Ετεροδημότες	Αλλοδαποί	Χωρίς υπηκοότητα - Αδιευκρίνηστη υπηκοότητα	Σύνολο	Διαμένοντες στο δήμο ή την κοινότητα που είναι δημότες	Διαμένοντες σε άλλους δήμους ή κοινότητες	Διαμένοντες στο εξωτερικό
Λιλικάς,ο.....	12	10	1	1	—				
Δ.Δ. Έξω Διδύμας.....	41	39	2	—	—				
Έξω Διδύμα,η.....	41	39	2	—	—				
Δ.Δ.Θολοποταμίου.....	792	451	65	276	—				
Θολοποτάμιον,το.....	744	417	65	262	—				
Σκλαβιά,τα.....	48	34	—	14	—				
Δ.Δ.Καταρράκτου.....	414	368	33	13	—				
Καταρράκτης,ο.....	414	368	33	13	—				
Δ.Δ.Κοινής.....	236	206	21	9	—				
Κοινή,η.....	236	206	21	9	—				
Δ.Δ.Μέσα Διδύμας.....	190	171	12	7	—				
Μέσα Διδύμα,η.....	187	169	11	7	—				
Μονή Αγίας Ματρώνης Χαλάνδρων,η.....	3	2	1	—	—				
Δ.Δ.Μυρμηγκίου.....	86	53	7	26	—				
Μυρμηγκιον,το.....	86	53	7	26	—				
Δ.Δ.Νεήτων.....	1.130	1.011	71	48	—				
Νένητα,τα.....	1.023	910	67	46	—				
Βοκαριά,η.....	4	4	—	—	—				
Γρίδια,τα.....	98	94	2	2	—				
Μονή Ταξιαρχών,η.....	5	3	2	—	—				
Δ.Δ.Παγίδος.....	141	139	—	2	—				
Παγίς,η.....	141	139	—	2	—				
Δ.Δ.Φλατσίων.....	111	108	3	—	—				
Φλάτσια,τα.....	111	108	3	—	—				
Νεκτά,η.....	—	—	—	—	—				
<b>ΔΗΜΟΣ ΚΑΜΠΟΧΩΡΩΝ.....</b>	<b>2.870</b>	<b>2.283</b>	<b>538</b>	<b>49</b>	<b>—</b>	<b>3.054</b>	<b>2.283</b>	<b>755</b>	<b>16</b>
Δ.Δ.Χαλκειού.....	844	475	353	16	—				
Χαλκειόν,το.....	844	475	353	16	—				
Δ.Δ.Αγίου Γεωργίου Συκούσης.....	758	714	30	14	—				
Άγιος Γεώργιος Συκούσης,ο.....	758	714	30	14	—				
Δ.Δ.Βαβιλίων.....	246	224	16	6	—				
Βαβίλοι,οι.....	246	224	16	6	—				
Δ.Δ.Βασιλεωνοίκου.....	371	321	42	8	—				
Βασιλεώνοικον,το.....	371	321	42	8	—				
Δ.Δ.Βερβεράτου.....	191	167	24	—	—				
Βερβεράτον,το.....	191	167	24	—	—				
Δ.Δ.Δαφνώνος.....	311	287	20	4	—				
Δαφνών,ο.....	311	287	20	4	—				
Δ.Δ.Ζυφιά.....	149	95	53	1	—				
Ζυφιάς,ο.....	149	95	53	1	—				
<b>ΔΗΜΟΣ ΚΑΡΔΑΜΥΛΩΝ.....</b>	<b>2.758</b>	<b>2.363</b>	<b>240</b>	<b>155</b>	<b>—</b>	<b>4.045</b>	<b>2.363</b>	<b>1.666</b>	<b>16</b>
Δ.Δ.Καρδαμύλων.....	1.900	1.544	216	140	—				
Καρδάμυλα,τα.....	871	655	149	67	—				
Άμπελος,η.....	—	—	—	—	—				
Βλυχάδα,η.....	23	21	2	—	—				
Γίσσωνας,ο.....	22	19	1	2	—				
Γλαστριά, η (νησίς).....	—	—	—	—	—				
Δελφίνοι,το.....	—	—	—	—	—				
Μαργαρίτι, το (νησίς).....	—	—	—	—	—				
Μάρμαρον,το.....	951	841	43	67	—				
Ναγός,ο.....	30	5	21	4	—				
Πυργιά,τα.....	3	3	—	—	—				
Σαρακηνόπετρα, η (νησίς).....	—	—	—	—	—				
Στροβίλι, το (νησίς).....	—	—	—	—	—				
Δ.Δ.Αμάδων.....	306	295	6	5	—				
Αμάδες,αι.....	246	240	3	3	—				
Κέρτης, ο (νησίς).....	—	—	—	—	—				
Παραλία Αμάδων,η.....	60	55	3	2	—				
Δ.Δ.Βικίου.....	104	93	6	5	—				
Βίκιον,το.....	69	60	4	5	—				
Κεραμός,ο.....	35	33	2	—	—				
Δ.Δ.Καμπιών.....	99	97	1	1	—				
Καμπιά,τα.....	99	97	1	1	—				
Δ.Δ.Πιτυούντος.....	305	296	8	1	—				
Πιτυούς,η.....	305	296	8	1	—				
Δ.Δ.Σπαρτούντος.....	44	38	3	3	—				
Σπαρτούντα,η.....	44	38	3	3	—				
<b>ΔΗΜΟΣ ΜΑΣΤΙΧΟΧΩΡΙΩΝ.....</b>	<b>4.322</b>	<b>3.401</b>	<b>682</b>	<b>239</b>	<b>—</b>	<b>4.635</b>	<b>3.401</b>	<b>1.217</b>	<b>17</b>
Δ.Δ.Πυργίου.....	1.134	1.027	59	48	—				
Πυργιον,το.....	1.022	937	42	43	—				
Βενέτικο, το (νησίς).....	—	—	—	—	—				
Δότσια,τα.....	46	30	14	2	—				
Εμπορείς,ο.....	56	50	3	3	—				
Καρύντα,η.....	10	10	—	—	—				
Μονή Αγίου Γεωργίου,η.....	—	—	—	—	—				
Πελαγόνης, η (νησίς).....	—	—	—	—	—				
Δ.Δ.Αρμούλιων.....	595	340	238	17	—				




**Πίνακας 1. Μόνιμος πληθυσμός καταμεμημένος σε ομοδημότες, ετεροδημότες και αλλοδαπούς.  
Νόμιμος πληθυσμός καταμεμημένος σε διαμεμόντες στο δήμο ή την κοινότητα που είναι δημότες, σε άλλους δήμους και κοινότητες  
και διαμεμόντες στο εξωτερικό**

**γ) Δήμοι και κοινότητες, δημοτικά και κοινοτικά διαμεμρίσματα, οικισμοί**

*Απογραφή πληθυσμού της 18ης Μαρτίου 2001*

( συνέχεια )

Δήμοι/κοινότητες Δημοτικά/κοινοτικά διαμεμρίσματα Οικισμοί	Μόνιμος πληθυσμός				Χωρίς υπηκοότητα - Αδιευκρίνιστη υπηκοότητα	Νόμιμος πληθυσμός			
	Σύνολο	Ομοδημότες	Ετεροδημότες	Αλλοδαποί		Σύνολο	Διαμεμόντες στο δήμο ή την κοινότητα που είναι δημότες	Διαμεμόντες σε άλλους δήμους ή κοινότητες	Διαμεμόντες στο εξωτερικό
Αρμόλια,τα.....	595	340	238	17	—				
Δ.Δ.Βέσσης.....	230	119	101	10	—				
Βέσσα,η.....	230	119	101	10	—				
Δ.Δ.Ελάτας.....	262	245	4	13	—				
Ελάτα,η.....	262	245	4	13	—				
Άγιος Στέφανος, ο (νησίς).....	—	—	—	—	—				
Δ.Δ.Καλαμωτής.....	822	499	226	97	—				
Καλαμωτή,η.....	725	432	200	93	—				
Αλμυρός,ο.....	3	3	—	—	—				
Κώμη,η.....	94	64	26	4	—				
Δ.Δ.Λιθίου.....	463	423	7	33	—				
Λιθιον,το.....	463	423	7	33	—				
Λιμένας Λιθίου,ο.....	—	—	—	—	—				
Δ.Δ.Μεστών.....	437	386	34	17	—				
Μεστά,τα.....	393	348	28	17	—				
Καλόγερος, ο (νησίς).....	—	—	—	—	—				
Λιμένας,ο.....	19	14	5	—	—				
Μερικούντα,η.....	11	11	—	—	—				
Νησάκι, το (νησίς).....	—	—	—	—	—				
Τραχύλια,τα.....	14	13	1	—	—				
Δ.Δ.Ολύμπων.....	300	292	4	4	—				
Ολύμπιοι,οι.....	300	292	4	4	—				
Δ.Δ.Πατρικών.....	79	70	9	—	—				
Πατρικά,τα.....	79	70	9	—	—				
<b>ΔΗΜΟΣ ΟΙΝΟΥΣΣΩΝ.....</b>	<b>855</b>	<b>611</b>	<b>208</b>	<b>36</b>	<b>—</b>	<b>1.163</b>	<b>611</b>	<b>505</b>	<b>47</b>
Δ.Δ.Οινουσσών.....	855	611	208	36	—				
Οινούσσαι,αι (νησίς).....	808	572	203	33	—				
Άγιος Παντελεήμων,ο (νησίς).....	—	—	—	—	—				
Αρχοντόνησο, το (νησίς).....	—	—	—	—	—				
Ασπалаθρόκαμπος,ο.....	15	14	—	1	—				
Βάτος, η (νησίς).....	—	—	—	—	—				
Γάδρος, ο (νησίς).....	—	—	—	—	—				
Γαϊδουρόνησος, η (νησίς).....	—	—	—	—	—				
Κάστρον,το.....	32	25	5	2	—				
Μαλλιάρόπετρα, η (νησίς).....	—	—	—	—	—				
Μονάφτης, ο (νησίς).....	—	—	—	—	—				
Νησί Παναγιάς, το (νησίς).....	—	—	—	—	—				
Νησί Πίπας, το (νησίς).....	—	—	—	—	—				
Παπαποντικάδικο, το (νησίς).....	—	—	—	—	—				
Πασάς,ο (νησίς).....	—	—	—	—	—				
Πατερόνησο,το (νησίς).....	—	—	—	—	—				
Ποντικονήσι, το (νησίς).....	—	—	—	—	—				
Πρασονήσια, τα (νησίς).....	—	—	—	—	—				
Σάντα Παναγιά, η (νησίς).....	—	—	—	—	—				
<b>ΔΗΜΟΣ ΟΜΗΡΟΥΠΟΛΗΣ.....</b>	<b>7.471</b>	<b>6.206</b>	<b>1.102</b>	<b>163</b>	<b>—</b>	<b>8.240</b>	<b>6.206</b>	<b>2.015</b>	<b>19</b>
Δ.Δ.Βροντάδου.....	4.993	4.062	798	133	—				
Βροντάδος,ο.....	4.934	4.031	771	132	—				
Αγία Παρασκευή,η.....	16	14	1	1	—				
Άγιος Δημήτριος,ο.....	16	11	5	—	—				
Αίπος,ο.....	22	1	21	—	—				
Μονή Αγίου Στεφάνου,η.....	—	—	—	—	—				
Μονή Μυρσινιδίου,η.....	5	5	—	—	—				
Δ.Δ.Ανάβατου.....	4	4	—	—	—				
Ανάβατος,ο.....	4	4	—	—	—				
Δ.Δ.Αυγώνυμων.....	65	51	12	2	—				
Αυγώνυμα,τα.....	65	51	12	2	—				
Δ.Δ.Καρυών.....	784	568	204	12	—				
Καρυαί,αι.....	769	562	200	7	—				
Μονή Αγίου Μάρκου,η.....	2	1	1	—	—				
Μονή Αγίων Πατέρων,η.....	4	4	—	—	—				
Νέα Μονή,η.....	9	1	3	5	—				
Δ.Δ.Λαγκάδας.....	950	873	63	14	—				
Λαγκάδα,η.....	867	796	60	11	—				
Άγιος Στέφανος, ο (νησίς).....	—	—	—	—	—				
Αγρελωπός,ο.....	83	77	3	3	—				
Δ.Δ.Σιδηρούντος.....	37	32	5	—	—				
Σιδηρούντα,η.....	37	32	5	—	—				
Δ.Δ.Συκιάδας.....	638	616	20	2	—				
Συκιάδα,η.....	597	578	19	—	—				
Παντουκίος,ο.....	41	38	1	2	—				
<b>ΔΗΜΟΣ ΨΑΡΩΝ.....</b>	<b>478</b>	<b>419</b>	<b>23</b>	<b>36</b>	<b>—</b>	<b>570</b>	<b>419</b>	<b>150</b>	<b>1</b>
Δ.Δ.Ψαρών.....	478	419	23	36	—				
Ψαρά,τα.....	478	419	23	36	—				
Άγιο Νικολάκι, το (νησίς).....	—	—	—	—	—				
Αντίψαρα,τα (νησίς).....	—	—	—	—	—				
Δακαλιό, το (νησίς).....	—	—	—	—	—				
Κάτω Νησί, το (νησίς).....	—	—	—	—	—				




**Πίνακας 1. Μόνιμος πληθυσμός κατανεμημένος σε ομοδημότες, ετεροδημότες και αλλοδαπούς.  
Νόμιμος πληθυσμός κατανεμημένος σε διαμένοντες στο δήμο ή την κοινότητα που είναι δημότες, σε άλλους δήμους και κοινότητες  
και διαμένοντες στο εξωτερικό**

**γ) Δήμοι και κοινότητες, δημοτικά και κοινοτικά διαμερίσματα, οικισμοί**

*Απογραφή πληθυσμού της 18ης Μαρτίου 2001*

*(συνέχεια)*

Δήμοι/κοινότητες Δημοτικά/κοινοτικά διαμερίσματα Οικισμοί	Μόνιμος πληθυσμός					Νόμιμος πληθυσμός			
	Σύνολο	Ομοδημότες	Ετεροδημότες	Αλλοδαποί	Χωρίς υπηκοότητα - Αδιευκρίνιστη υπηκοότητα	Σύνολο	Διαμένοντες στο δήμο ή την κοινότητα που είναι δημότες	Διαμένοντες σε άλλους δήμους ή κοινότητες	Διαμένοντες στο εξωτερικό
Μονή Κοιμήσεως Θεοτόκου,η.....	—	—	—	—	—				
<b>9. ΚΡΗΤΗ</b>									
<b>9.1 ΝΟΜΟΣ ΗΡΑΚΛΕΙΟΥ</b>									
ΔΗΜΟΣ ΗΡΑΚΛΕΙΟΥ.....	142.112	99.795	36.541	5.775	1	115.610	99.795	15.616	199
Δ.Δ. Ηρακλείου.....	137.390	95.816	35.972	5.601	1				
Ηράκλειον, το.....	135.761	94.434	35.774	5.552	1				
Αγία Ειρήνη,η.....	172	140	30	2	—				
Αθάνatoi, οι.....	138	131	3	4	—				
Βλυχιά,η.....	46	42	3	1	—				
Γούρνοι, αι.....	136	96	32	8	—				
Δρακουλιάρης, ο.....	33	31	1	1	—				
Κνωσός, η.....	364	345	16	3	—				
Λοφούπολις, η.....	164	106	52	6	—				
Μαραθίτης, ο.....	269	235	20	14	—				
Σέμελη, η.....	33	26	6	1	—				
Φοινικιά, η.....	274	230	35	9	—				
Δ.Δ. Βασιλειών.....	1.109	846	229	34	—				
Βασιλείαι, αι.....	815	575	212	28	—				
Άγιος Βλάσιος, ο.....	230	220	9	1	—				
Σίλαμος, ο.....	64	51	8	5	—				
Δ.Δ. Βουτών.....	820	663	131	26	—				
Βούται, αι.....	581	519	56	6	—				
Γιοφυράκια, τα.....	239	144	75	20	—				
Δ.Δ. Δαφνέ.....	1.076	997	28	51	—				
Δαφνές, ο.....	1.076	997	28	51	—				
Δ.Δ. Σκαλιάνιου.....	1.015	819	139	57	—				
Σκαλιάνιον, το.....	936	767	115	54	—				
Σπήλια, τα.....	79	52	24	3	—				
Δ.Δ. Σταυρακίων.....	702	654	42	6	—				
Σταυράκια, τα.....	702	654	42	6	—				
ΔΗΜΟΣ ΑΓΙΑΣ ΒΑΡΒΑΡΑΣ.....	5.186	5.002	104	80	—	6.422	5.002	1.402	18
Δ.Δ. Αγίας Βαρβάρας.....	2.162	2.104	37	21	—				
Αγία Βαρβάρα, η.....	2.136	2.078	37	21	—				
Κάτω Μούλια, τα.....	19	19	—	—	—				
Κερατοκεφάλιον, το.....	—	—	—	—	—				
Πειρουσιανά, τα.....	7	7	—	—	—				
Δ.Δ. Αγίου Θωμά.....	749	692	26	31	—				
Άγιος Θωμάς, ο.....	749	692	26	31	—				
Δ.Δ. Άνω Μουλίων.....	490	486	4	—	—				
Άνω Μούλια, τα.....	490	486	4	—	—				
Δ.Δ. Δουλιού.....	230	211	4	15	—				
Δούλιον, το.....	163	162	—	1	—				
Γέννα, η.....	45	30	1	14	—				
Κόλνα, η.....	22	19	3	—	—				
Δ.Δ. Λαφανίου.....	246	234	12	—	—				
Λαφάνιον, το.....	246	234	12	—	—				
Δ.Δ. Μεγάλης Βρύσης.....	950	938	4	8	—				
Μεγάλη Βρύση, η.....	759	747	4	8	—				
Βορρός, ο.....	3	3	—	—	—				
Πρεβελιανά, τα.....	188	188	—	—	—				
Δ.Δ. Πρινιά.....	359	337	17	5	—				
Πρινιάς, ο.....	359	337	17	5	—				
ΔΗΜΟΣ ΑΡΚΑΛΟΧΩΡΙΟΥ.....	9.766	8.894	464	408	—	13.393	8.894	4.468	31
Δ.Δ. Αρκαλοχωρίου.....	3.866	3.419	252	195	—				
Αρκαλοχώριον, το.....	3.311	2.902	231	178	—				
Αγία Σεμνή, η.....	18	15	2	1	—				
Αρχοντικόν, το.....	185	172	8	5	—				
Ζίντα, η.....	140	131	4	5	—				
Μιλιαρήσιον, το.....	2	2	—	—	—				
Μουσούτα, η.....	97	87	4	6	—				
Χουμέριον, το.....	113	110	3	—	—				
Δ.Δ. Γαρίπας.....	536	484	17	35	—				
Γαρίπα, η.....	423	374	14	35	—				
Δραπέτιον, το.....	113	110	3	—	—				
Δ.Δ. Δεματίου.....	353	337	9	7	—				
Δεμάτιον, το.....	342	332	4	6	—				
Κρασάς, ο.....	11	5	5	1	—				
Δ.Δ. Ινίου.....	566	523	23	20	—				
Ίνιον, το.....	318	296	6	16	—				
Μαχαριά, η.....	193	179	12	2	—				
Μοναστηράκιον, το.....	55	48	5	2	—				
Δ.Δ. Καραβάδου.....	229	211	18	—	—				
Καραβάδος, ο.....	229	211	18	—	—				
Δ.Δ. Κασάνου.....	464	444	15	5	—				
Κασάνος, ο.....	168	153	12	3	—				




**Πίνακας 1. Μόνιμος πληθυσμός κατανεμημένος σε ομοδημότες, ετεροδημότες και αλλοδαπούς.  
Νόμιμος πληθυσμός κατανεμημένος σε διαμένοντες στο δήμο ή την κοινότητα που είναι δημότες, σε άλλους δήμους και κοινότητες  
και διαμένοντες στο εξωτερικό**

**γ) Δήμοι και κοινότητες, δημοτικά και κοινοτικά διαμερίσματα, οικισμοί**

*Απογραφή πληθυσμού της 18ης Μαρτίου 2001*

( συνέχεια )

Δήμοι/κοινότητες Δημοτικά/κοινοτικά διαμερίσματα Οικισμοί	Μόνιμος πληθυσμός					Νόμιμος πληθυσμός			
	Σύνολο	Ομοδημότες	Ετεροδημότες	Αλλοδαποί	Χωρίς υπηκοότητα - Αδιευκρίνηστη υπηκοότητα	Σύνολο	Διαμένοντες στο δήμο ή την κοινότητα που είναι δημότες	Διαμένοντες σε άλλους δήμους ή κοινότητες	Διαμένοντες στο εξωτερικό
Αυλή,η.....	296	291	3	2	—				
Δ.Δ.Καστελλανών.....	641	561	45	35	—				
Κάτω Καστελλανά,τα.....	233	218	12	3	—				
Άνω Καστελλανά,τα.....	177	158	5	14	—				
Τσούτσουρος,ο.....	109	81	12	16	—				
Φαβριανά,τα.....	77	61	16	—	—				
Φίλιπποι,οι.....	45	43	—	2	—				
Δ.Δ.Λευκοχωρίου.....	370	338	11	21	—				
Λευκοχώριον,το.....	171	159	7	5	—				
Άνω Πουλιά,η.....	69	60	2	7	—				
Καλόν Χωρίον,το.....	56	48	1	7	—				
Κάτω Πουλιά,η.....	72	69	1	2	—				
Χανδρού,η.....	2	2	—	—	—				
Δ.Δ.Νιπιδιτού.....	561	515	13	33	—				
Νιπιδιός,ο.....	270	249	4	17	—				
Ρουσοχώρια,τα.....	291	266	9	16	—				
Δ.Δ.Παναγίας.....	522	514	4	4	—				
Παναγία,η.....	522	514	4	4	—				
Δ.Δ.Πανοράματος.....	459	434	17	8	—				
Πανόραμα,το.....	174	170	2	2	—				
Αμουργέλαι,αι.....	211	197	8	6	—				
Σίρονας,ο.....	74	67	7	—	—				
Δ.Δ.Παρτίρων.....	425	396	12	17	—				
Πάρτηρα,τα.....	312	296	4	12	—				
Μικρά Επισκοπή,η.....	—	—	—	—	—				
Μπαδιά,η.....	60	57	—	3	—				
Τουρλωτή,η.....	53	43	8	2	—				
Δ.Δ.Πασιδερού.....	213	192	5	16	—				
Πασιδερός,ο.....	213	192	5	16	—				
Δ.Δ.Σκινιά.....	561	526	23	12	—				
Σκινιάς,ο.....	493	463	20	10	—				
Βακιώται,οι.....	18	15	2	1	—				
Λαούτα,η.....	50	48	1	1	—				
<b>ΔΗΜΟΣ ΑΡΧΑΝΩΝ.....</b>	<b>4.497</b>	<b>4.040</b>	<b>270</b>	<b>187</b>	<b>—</b>	<b>4.935</b>	<b>4.040</b>	<b>887</b>	<b>8</b>
Δ.Δ.Αρχανών.....	3.866	3.549	143	174	—				
Επάνω Αρχάναι,αι.....	3.824	3.512	141	171	—				
Βαθύπετρο,το.....	24	21	—	3	—				
Καρνάρι,το.....	18	16	2	—	—				
Δ.Δ.Κάτω Αρχανών.....	631	491	127	13	—				
Κάτω Αρχάναι,αι.....	395	349	37	9	—				
Αμπελά,τα.....	60	17	41	2	—				
Κερά Ελαιούσα,η (τ.Αράπ-Αγάς,ο).....	15	14	1	—	—				
Πασιδες,αι.....	161	111	48	2	—				
<b>ΔΗΜΟΣ ΑΣΤΕΡΟΥΣΙΩΝ.....</b>	<b>6.015</b>	<b>5.639</b>	<b>196</b>	<b>180</b>	<b>—</b>	<b>8.058</b>	<b>5.639</b>	<b>2.409</b>	<b>10</b>
Δ.Δ.Πύργου.....	1.129	1.032	43	54	—				
Πύργος,ο.....	1.087	990	43	54	—				
Μουρνιά,η.....	33	33	—	—	—				
Πρινιάς,ο.....	9	9	—	—	—				
Δ.Δ.Αχεντριά.....	306	288	15	3	—				
Αχεντριάς,ο.....	283	280	—	3	—				
Αγία Παρασκευή, η.....	12	3	9	—	—				
Άγιος Παντελεήμων, ο.....	11	5	6	—	—				
Δ.Δ.Εθιάς.....	337	327	9	1	—				
Ροτάσιον,το.....	305	295	9	1	—				
Αγία Άννα,η.....	4	4	—	—	—				
Εθιά,η.....	28	28	—	—	—				
Δ.Δ.Καλυβίων.....	407	374	14	19	—				
Καλύβια,τα.....	217	206	3	8	—				
Κάτω Καλύβια,τα.....	5	2	3	—	—				
Νεοχώριον,το.....	185	166	8	11	—				
Δ.Δ.Λιγορτίνου.....	604	574	7	23	—				
Λιγόρτυνος,η.....	458	437	3	18	—				
Κεφαλάδος,ο.....	37	34	3	—	—				
Πλακιώτισσα,η.....	109	103	1	5	—				
Δ.Δ.Μεσοχωρίου.....	707	681	13	13	—				
Μεσοχώριον,το.....	707	681	13	13	—				
Δ.Δ.Παρανύμφων.....	312	270	37	5	—				
Παράνυμφοι,οι.....	214	199	13	2	—				
Αμύγδαλος,ο.....	43	43	—	—	—				
Πλατανιάς,ο.....	15	12	3	—	—				
Τρεις Εκκλησιές,οι.....	40	16	21	3	—				
Δ.Δ.Πραιτωρίων.....	196	178	16	2	—				
Πραιτώρια,τα (τ.Προτόρια,τα).....	196	178	16	2	—				
Δ.Δ.Τεφελίου.....	824	780	22	22	—				
Τεφέλιον,το.....	644	607	15	22	—				
Αποσελέμιον,το.....	26	26	—	—	—				
Πυράθιον,το.....	154	147	7	—	—				
Δ.Δ.Χαρακίου.....	346	337	4	5	—				




**Πίνακας 1. Μόνιμος πληθυσμός κατανεμημένος σε ομοδημότες, ετεροδημότες και αλλοδαπούς.  
Νόμιμος πληθυσμός κατανεμημένος σε διαμένοντες στο δήμο ή την κοινότητα που είναι δημότες, σε άλλους δήμους και κοινότητες  
και διαμένοντες στο εξωτερικό**

**γ) Δήμοι και κοινότητες, δημοτικά και κοινοτικά διαμερίσματα, οικισμοί**

*Απογραφή πληθυσμού της 18ης Μαρτίου 2001*

( συνέχεια )

Δήμοι/κοινότητες Δημοτικά/κοινοτικά διαμερίσματα Οικισμοί	Μόνιμος πληθυσμός					Νόμιμος πληθυσμός			
	Σύνολο	Ομοδημότες	Ετεροδημότες	Αλλοδαποί	Χωρίς υπηκοότητα - Αδιευκρίνηστη υπηκοότητα	Σύνολο	Διαμένοντες στο δήμο ή την κοινότητα που είναι δημότες	Διαμένοντες σε άλλους δήμους ή κοινότητες	Διαμένοντες στο εξωτερικό
Χαράκιον,το.....	254	251	2	1	—				
Βοριάς,ο.....	74	72	2	—	—				
Μαδέ,το.....	18	14	—	4	—				
Δ.Δ.Χάρακος.....	847	798	16	33	—				
Χάρακας,ο.....	798	760	15	23	—				
Αγία Φωτιά,η.....	18	8	1	9	—				
Δωράκιον,το.....	31	30	—	1	—				
<b>ΔΗΜΟΣ ΒΙΑΝΝΟΥ.....</b>	<b>5.983</b>	<b>5.305</b>	<b>248</b>	<b>430</b>	<b>—</b>	<b>8.005</b>	<b>5.305</b>	<b>2.688</b>	<b>12</b>
Δ.Δ.'Ανω Βιάννου.....	1.109	974	54	81	—				
'Ανω Βιάννος,η.....	870	791	35	44	—				
Αγία Μονή,η.....	10	10	—	—	—				
'Αγιος Νικόλαος,ο.....	5	5	—	—	—				
Καψάλη,η.....	13	6	2	5	—				
Κερατόκαμπος,ο.....	120	71	17	32	—				
Λουτράκιον,το (Δ.Δ.'Ανω Βιάννου).....	91	91	—	—	—				
Δ.Δ.Αγίου Βασιλείου.....	398	359	13	26	—				
'Αγιος Βασίλειος,ο.....	235	230	3	2	—				
Λατόμια,τα (Δ.Δ.Αγίου Βασιλείου).....	4	4	—	—	—				
Νέα 'Αρβη,η.....	158	124	10	24	—				
Ξερόκαμπος,ο.....	1	1	—	—	—				
Δ.Δ.Αμιρά.....	824	708	18	98	—				
Αμιράς,ο.....	331	316	2	13	—				
'Αρβη,η.....	493	392	16	85	—				
Δ.Δ.Αφρατίου.....	165	165	—	—	—				
Αφράτιον,το.....	165	165	—	—	—				
Δ.Δ.Βαχού.....	145	125	8	12	—				
Βαχός,ο.....	145	125	8	12	—				
Δ.Δ.Εμπάρου.....	361	329	10	22	—				
'Εμπαρος,η.....	269	238	9	22	—				
Θωμσδιανόν,το.....	92	91	1	—	—				
Δ.Δ.Καλαμίου.....	469	362	22	85	—				
Καλάμιον,το.....	39	38	1	—	—				
Αγία Παρασκευή,η.....	38	35	1	2	—				
Κάτω Βίγλες,οι.....	2	2	—	—	—				
Σκαφίδια,τα.....	5	3	1	1	—				
Σταυριά,η.....	—	—	—	—	—				
Συνδονία,η.....	299	210	17	72	—				
Φαφλάγκος,ο.....	—	—	—	—	—				
Ψαρή Φοράδα,η.....	86	74	2	10	—				
Δ.Δ.Κάτω Βιάννου.....	149	144	1	4	—				
Κάτω Βιάννος,η.....	146	142	—	4	—				
Μέση,η.....	3	2	1	—	—				
Δ.Δ.Κάτω Σύμης.....	276	261	10	5	—				
Κάτω Σύμη,η.....	215	203	9	3	—				
Λουτράκιον,το (Δ.Δ.Κάτω Σύμης).....	61	58	1	2	—				
Δ.Δ.Κεφαλοβρυσίου.....	185	181	3	1	—				
Κεφαλοβρύσιον,το.....	150	148	2	—	—				
Κρεββατάς,ο.....	35	33	1	1	—				
Δ.Δ.Μάρθας.....	230	221	6	3	—				
Μάρθα,η.....	230	221	6	3	—				
Δ.Δ.Μιλλιαράδων.....	212	203	4	5	—				
Μιλλιαράδες,οι.....	212	203	4	5	—				
Δ.Δ.Ξενιάκου.....	285	276	4	5	—				
Ξενιάκος,ο.....	131	124	3	4	—				
Κατωφύγιον,το.....	154	152	1	1	—				
Δ.Δ.Πεύκου.....	262	243	9	10	—				
Πεύκος,ο.....	211	199	9	3	—				
'Αγιος Δημήτριος,ο.....	8	8	—	—	—				
'Ανω Κόρνιας,ο.....	6	6	—	—	—				
Κοκκαλαρά,η.....	4	4	—	—	—				
Λατόμια,τα (Δ.Δ.Πεύκου).....	33	26	—	7	—				
Δ.Δ.Συκολόγου.....	362	304	16	42	—				
Συκολόγος,ο.....	294	256	4	34	—				
'Ανω Βίγλα,η.....	7	4	1	2	—				
Τέρσα,τα.....	61	44	11	6	—				
Δ.Δ.Χόνδρου.....	551	450	70	31	—				
Χόνδρος,ο.....	137	134	—	3	—				
'Αγιος Ιωάννης,ο.....	98	35	61	2	—				
Δέρματος,η.....	14	14	—	—	—				
Καστρί,το.....	196	165	6	25	—				
Περβόλα,η.....	106	102	3	1	—				
<b>ΔΗΜΟΣ ΓΑΖΙΟΥ.....</b>	<b>13.761</b>	<b>8.083</b>	<b>4.948</b>	<b>730</b>	<b>—</b>	<b>9.307</b>	<b>8.083</b>	<b>1.217</b>	<b>7</b>
Δ.Δ.Γαζίου.....	9.935	5.172	4.257	506	—				
Γάζιον,το.....	8.332	4.338	3.498	496	—				
'Αγιοι Θεόδωροι,οι (τ.Κεφαλογιάννης,ο).....	331	109	220	2	—				
'Αγιος Γεώργιος,ο Μεθυστής,ο.....	41	22	19	—	—				
'Αγιος Δημήτριος,ο (τ.Καραμανλή Μετόχι,το).....	535	274	256	5	—				
Καβροχώριον,το.....	265	200	64	1	—				




**Πίνακας 1. Μόνιμος πληθυσμός καταμεμημένος σε ομοδημότες, ετεροδημότες και αλλοδαπούς.  
Νόμιμος πληθυσμός καταμεμημένος σε διαμεμόντες στο δήμο ή την κοινότητα που είναι δημότες, σε άλλους δήμους και κοινότητες  
και διαμεμόντες στο εξωτερικό**

**γ) Δήμοι και κοινότητες, δημοτικά και κοινοτικά διαμεμρίσματα, οικισμοί**

*Απογραφή πληθυσμού της 18ης Μαρτίου 2001*

( συνέχεια )

Δήμοι/κοινότητες Δημοτικά/κοινοτικά διαμεμρίσματα Οικισμοί	Μόνιμος πληθυσμός					Νόμιμος πληθυσμός			
	Σύνολο	Ομοδημότες	Ετεροδημότες	Αλλοδαποί	Χωρίς υπηκοότητα - Αδιευκρίνιστη υπηκοότητα	Σύνολο	Διαμεμόντες στο δήμο ή την κοινότητα που είναι δημότες	Διαμεμόντες σε άλλους δήμους ή κοινότητες	Διαμεμόντες στο εξωτερικό
Κολλυβάς, ο.....	280	156	123	1	—				
Σκαφισαράς, ο.....	72	28	43	1	—				
Τίμιος Σταυρός, ο.....	79	45	34	—	—				
Δ.Δ.Αχλάδας.....	1.056	607	322	127	—				
Αχλάδα, η.....	120	108	8	4	—				
Αγία Πελαγία, η.....	545	357	88	100	—				
Αμμούδι, το.....	31	8	22	1	—				
Λυγαριά, η.....	144	38	96	10	—				
Μαδές, ο.....	86	9	72	5	—				
Μονονάυτης, ο.....	39	35	3	1	—				
Ξηρόκαμπος, ο.....	91	52	33	6	—				
Δ.Δ.Καλεσιών.....	878	767	92	19	—				
Κάτω Καλέσια, τα.....	585	525	45	15	—				
Άνω Καλέσια, τα.....	293	242	47	4	—				
Δ.Δ.Ροδιάς.....	1.278	985	249	44	—				
Ροδιά, η.....	790	687	80	23	—				
Άγιος Δημήτριος, ο.....	60	55	5	—	—				
Καπετανάκι Μετόχι, το.....	20	12	5	3	—				
Λινοπεράματα, τα.....	147	93	47	7	—				
Μονή Σαββαθιανών, η.....	19	18	—	1	—				
Παλαιόκαστρο, το.....	86	52	29	5	—				
Παντάσσσα, η.....	133	48	81	4	—				
Πλαϊτής, ο.....	23	20	2	1	—				
Δ.Δ.Φόδελε.....	614	552	28	34	—				
Φόδελε, το.....	521	475	18	28	—				
Μονή Αγίου Παντελεήμονος, η.....	3	3	—	—	—				
Παραλία Φόδελε, η.....	90	74	10	6	—				
<b>ΔΗΜΟΣ ΓΟΡΓΟΛΑΙΝΗ.....</b>	<b>3.026</b>	<b>2.807</b>	<b>117</b>	<b>102</b>	<b>—</b>	<b>3.826</b>	<b>2.807</b>	<b>1.007</b>	<b>12</b>
Δ.Δ.Αγίου Μύρωνος.....	705	646	32	27	—				
Άγιος Μύρων, ο.....	700	642	31	27	—				
Ξηρολιά, η.....	5	4	1	—	—				
Δ.Δ.Άνω Ασιτών.....	414	379	12	23	—				
Άνω Ασίται, οι.....	414	379	12	23	—				
Δ.Δ.Κάτω Ασιτών.....	1.182	1.127	19	36	—				
Κάτω Ασίται, οι.....	1.168	1.124	11	33	—				
Ιερά Μονή Γοργολαΐνη, η.....	2	1	1	—	—				
Νίσση, η.....	12	2	7	3	—				
Δ.Δ.Πενταμοδίου.....	273	243	22	8	—				
Πενταμόδιον, το.....	273	243	22	8	—				
Δ.Δ.Πετροκεφάλου.....	126	115	10	1	—				
Πετροκέφαλον, το.....	126	115	10	1	—				
Δ.Δ.Πυργούς.....	326	297	22	7	—				
Πυργού, η.....	326	297	22	7	—				
<b>ΔΗΜΟΣ ΓΟΡΤΥΝΑΣ.....</b>	<b>5.132</b>	<b>4.632</b>	<b>159</b>	<b>341</b>	<b>—</b>	<b>6.640</b>	<b>4.632</b>	<b>2.002</b>	<b>6</b>
Δ.Δ.Αγίων Δέκα.....	914	821	34	59	—				
Άγιοι Δέκα, οι.....	819	726	34	59	—				
Βουρβουλίτης, ο.....	95	95	—	—	—				
Δ.Δ.Αγίου Κυρίλλου.....	191	186	—	5	—				
Άγιος Κύριλλος, ο.....	137	132	—	5	—				
Γερόκαμπος, ο.....	54	54	—	—	—				
Δ.Δ.Αμπελούζου.....	284	265	13	6	—				
Αμπελούζος, ο.....	284	265	13	6	—				
Δ.Δ.Απεσωκαρίου.....	116	115	1	—	—				
Απεσωκάριον, το.....	116	115	1	—	—				
Δ.Δ.Βαγιονιάς.....	896	809	25	62	—				
Βαγιονιά, η.....	648	580	15	53	—				
Κουμάσα, η.....	66	65	1	—	—				
Λούκια, η.....	182	164	9	9	—				
Δ.Δ.Βασιλικής.....	245	238	1	6	—				
Βασιλική, η.....	182	175	1	6	—				
Κανδήλα, η.....	63	63	—	—	—				
Δ.Δ.Βασιλικών Ανωγείων.....	337	315	7	15	—				
Βασιλικά Ανώγεια, τα.....	220	207	5	8	—				
Φλαθιάκαι, αι.....	117	108	2	7	—				
Δ.Δ.Γκαγκαλών.....	516	490	10	16	—				
Γκαγκάλαι, αι.....	358	341	7	10	—				
Βαλής, ο.....	158	149	3	6	—				
Δ.Δ.Μητροπόλεως.....	382	317	6	59	—				
Μητρόπολις, η.....	382	317	6	59	—				
Δ.Δ.Μιαμούς.....	396	337	40	19	—				
Μιαμού, η.....	114	113	—	1	—				
Αγία Μαρίνα, η.....	28	1	26	1	—				
Δυσκός, ο (τ.Δυτικός), ο.....	14	11	2	1	—				
Κρότος, ο.....	108	107	1	—	—				
Λέντας, ο.....	111	88	9	14	—				
Παπαδογιάννης, ο.....	21	17	2	2	—				
Δ.Δ.Πλατάνου.....	247	215	6	26	—				
Πλάτανος, ο.....	227	197	5	25	—				




**Πίνακας 1. Μόνιμος πληθυσμός καταμεμημένος σε ομοδημότες, ετεροδημότες και αλλοδαπούς.  
Νόμιμος πληθυσμός καταμεμημένος σε διαμείνοντες στο δήμο ή την κοινότητα που είναι δημότες, σε άλλους δήμους και κοινότητες  
και διαμείνοντες στο εξωτερικό**

**γ) Δήμοι και κοινότητες, δημοτικά και κοινοτικά διαμερίσματα, οικισμοί**

*Απογραφή πληθυσμού της 18ης Μαρτίου 2001*

(συνέχεια)

Δήμοι/κοινότητες Δημοτικά/κοινοτικά διαμερίσματα Οικισμοί	Μόνιμος πληθυσμός					Νόμιμος πληθυσμός			
	Σύνολο	Ομοδημότες	Ετεροδημότες	Αλλοδαποί	Χωρίς υπηκοότητα - Αδιευκρίνιστη υπηκοότητα	Σύνολο	Διαμείνοντες στο δήμο ή την κοινότητα που είναι δημότες	Διαμείνοντες σε άλλους δήμους ή κοινότητες	Διαμείνοντες στο εξωτερικό
Τρυπητά,τα.....	20	18	1	1	—				
Δ.Δ.Πλώρας.....	275	252	1	22	—				
Πλώρα,η.....	275	252	1	22	—				
Δ.Δ.Χουστουλιανών.....	333	272	15	46	—				
Χουστουλιανά,τα.....	333	272	15	46	—				
<b>ΔΗΜΟΣ ΓΟΥΒΩΝ.....</b>	<b>7.145</b>	<b>4.272</b>	<b>2.223</b>	<b>650</b>	<b>—</b>	<b>5.472</b>	<b>4.272</b>	<b>1.195</b>	<b>5</b>
Δ.Δ.Γουβών.....	1.938	1.167	539	232	—				
Γούβαι,αι.....	432	312	97	23	—				
Αγία Πελαγία,η.....	81	49	22	10	—				
Κάτω Γούβαι,αι.....	1.185	658	342	185	—				
Πελεκητά,τα.....	167	88	72	7	—				
Σκοτεινόν,το.....	73	60	6	7	—				
Δ.Δ.Ανωπόλεως.....	2.309	1.210	874	225	—				
Ανώπολις,η.....	254	221	23	10	—				
Γούρναι,αι.....	1.203	465	576	162	—				
Μονή Αγίου Ιωάννου Θεολόγου,η.....	4	—	4	—	—				
Χάνιον του Κοκκίνη,το.....	848	524	271	53	—				
Δ.Δ.Ελαίας.....	1.286	733	447	106	—				
Ελαία,η.....	632	524	67	41	—				
Δία,η (νησίς).....	2	—	2	—	—				
Καρτερός,ο.....	569	182	327	60	—				
Σταυρωμένο,το.....	83	27	51	5	—				
Δ.Δ.Επάνω Βαθείας.....	210	178	22	10	—				
Επάνω Βάθεια,η.....	159	136	15	8	—				
Άγιος Ιωάννης,ο.....	51	42	7	2	—				
Δ.Δ.Καλού Χωρίου.....	299	283	10	6	—				
Καλόν Χωρίον,το.....	299	283	10	6	—				
Δ.Δ.Κάτω Βαθείας.....	827	441	323	63	—				
Κάτω Βάθεια,η.....	66	56	6	4	—				
Βαθειανός Κάμπος,ο.....	680	355	269	56	—				
Βραχόκηπος,ο.....	81	30	48	3	—				
Δ.Δ.Κόξαρης.....	148	138	7	3	—				
Κόξαρη,η.....	148	138	7	3	—				
Δ.Δ.Χαράσου.....	128	122	1	5	—				
Χαρασόν,το.....	79	73	1	5	—				
Βορός,ο.....	49	49	—	—	—				
<b>ΔΗΜΟΣ ΕΠΙΣΚΟΠΗΣ.....</b>	<b>2.411</b>	<b>2.092</b>	<b>241</b>	<b>78</b>	<b>—</b>	<b>2.994</b>	<b>2.092</b>	<b>900</b>	<b>2</b>
Δ.Δ.Επισκοπής.....	1.192	1.005	147	40	—				
Επισκοπή,η.....	951	849	71	31	—				
Σκόπελα,τα.....	42	38	4	—	—				
Σταμνοί,οι.....	161	118	35	8	—				
Χοχλακιά,αι.....	38	—	37	1	—				
Δ.Δ.Αϊτανίων.....	286	251	20	15	—				
Αϊτάνια,τα.....	286	251	20	15	—				
Δ.Δ.Γαλίφας.....	258	238	16	4	—				
Γαλίφα,η.....	258	238	16	4	—				
Δ.Δ.Καινούργιου Χωρίου.....	249	219	25	5	—				
Καινούργιον Χωρίον,το.....	125	104	17	4	—				
Γάλιπε,η.....	124	115	8	1	—				
Δ.Δ.Σγουροκεφαλίου.....	426	379	33	14	—				
Σγουροκεφάλιον,το.....	426	379	33	14	—				
<b>ΔΗΜΟΣ ΖΑΡΟΥ.....</b>	<b>3.177</b>	<b>3.040</b>	<b>77</b>	<b>60</b>	<b>—</b>	<b>4.087</b>	<b>3.040</b>	<b>1.014</b>	<b>33</b>
Δ.Δ.Ζαρού.....	2.081	2.001	52	28	—				
Ζαρός,ο.....	2.077	1.998	51	28	—				
Κούρται,αι.....	1	1	—	—	—				
Μονή Αγίου Αντωνίου Βροντησίου,η.....	3	2	1	—	—				
Δ.Δ.Βοριζίων.....	631	618	9	4	—				
Βορίζια,τα.....	618	606	9	3	—				
Λαλουμάς,ο.....	13	12	—	1	—				
Μεσήσκλιον,το.....	—	—	—	—	—				
Δ.Δ.Μορονίου.....	465	421	16	28	—				
Μορόνιον,το.....	274	239	9	26	—				
Μάκραι,αι.....	176	171	3	2	—				
Παναγία,η.....	14	10	4	—	—				
Φαρίον,το.....	1	1	—	—	—				
<b>ΔΗΜΟΣ ΘΡΑΨΑΝΟΥ.....</b>	<b>2.468</b>	<b>2.337</b>	<b>70</b>	<b>61</b>	<b>—</b>	<b>3.120</b>	<b>2.337</b>	<b>776</b>	<b>7</b>
Δ.Δ.Θραψανού.....	1.381	1.306	35	40	—				
Θραψανόν,το.....	1.381	1.306	35	40	—				
Δ.Δ.Βόνης.....	639	621	9	9	—				
Βόνη,η.....	533	516	9	8	—				
Γαλατάς,ο.....	106	105	—	1	—				
Δ.Δ.Ζωφόρων.....	332	309	14	9	—				
Ζωφόροι,οι.....	332	309	14	9	—				
Δ.Δ.Σαμπά.....	116	101	12	3	—				
Σαμπάς,ο.....	97	95	1	1	—				
Μονή Αγκαράθου,η.....	19	6	11	2	—				




**Πίνακας 1. Μόνιμος πληθυσμός καταμεμημένος σε ομοδημότες, ετεροδημότες και αλλοδαπούς.  
Νόμιμος πληθυσμός καταμεμημένος σε διαμεμόντες στο δήμο ή την κοινότητα που είναι δημότες, σε άλλους δήμους και κοινότητες  
και διαμεμόντες στο εξωτερικό**

**γ) Δήμοι και κοινότητες, δημοτικά και κοινοτικά διαμεμρίσματα, οικισμοί**

Απογραφή πληθυσμού της 18ης Μαρτίου 2001

( συνέχεια )

Δήμοι/κοινότητες Δημοτικά/κοινοτικά διαμεμρίσματα Οικισμοί	Μόνιμος πληθυσμός					Νόμιμος πληθυσμός			
	Σύνολο	Ομοδημότες	Ετεροδημότες	Αλλοδαποί	Χωρίς υπηκοότητα - Αδιευκρίνηστη υπηκοότητα	Σύνολο	Διαμεμόντες στο δήμο ή την κοινότητα που είναι δημότες	Διαμεμόντες σε άλλους δήμους ή κοινότητες	Διαμεμόντες στο εξωτερικό
ΔΗΜΟΣ ΚΑΣΤΕΛΛΙΟΥ.....	6.458	5.715	278	461	4	7.918	5.715	2.188	15
Δ.Δ.Καστελλίου.....	1.750	1.398	177	175	—	—	—	—	—
Καστέλλιον,το.....	1.673	1.351	157	165	—	—	—	—	—
Λαγός,ο.....	77	47	20	10	—	—	—	—	—
Δ.Δ.Αμαριανού.....	318	308	1	9	—	—	—	—	—
Αμαριανόν,το.....	318	308	1	9	—	—	—	—	—
Δ.Δ.Αποστόλων.....	461	407	22	32	—	—	—	—	—
Απόστολοι,οι.....	461	407	22	32	—	—	—	—	—
Δ.Δ.Αρχαγγέλου.....	458	415	10	29	4	—	—	—	—
Αρχάγγελος,ο.....	309	295	8	2	4	—	—	—	—
Γαλενιανόν,το.....	58	43	—	15	—	—	—	—	—
Σκλαβεροχώριον,το.....	91	77	2	12	—	—	—	—	—
Δ.Δ.Ασκών.....	223	215	2	6	—	—	—	—	—
Ασκοί,οι.....	223	215	2	6	—	—	—	—	—
Δ.Δ.Γερακίου.....	469	454	10	5	—	—	—	—	—
Γεράκιον,το.....	362	347	10	5	—	—	—	—	—
Αρμάχα,η.....	107	107	—	—	—	—	—	—	—
Δ.Δ.Ευαγγελισμού.....	625	565	7	53	—	—	—	—	—
Ευαγγελισμός,ο.....	625	565	7	53	—	—	—	—	—
Δ.Δ.Καρουζαίων.....	127	110	9	8	—	—	—	—	—
Κάτω Καρουζανά,τα.....	38	33	2	3	—	—	—	—	—
'Αγνος,η.....	14	11	3	—	—	—	—	—	—
'Ανω Καρουζανά,τα.....	51	42	4	5	—	—	—	—	—
Μπιτζαριανόν,το (τ.Πηγή,η).....	24	24	—	—	—	—	—	—	—
Δ.Δ.Κασταμονίτης.....	534	471	4	59	—	—	—	—	—
Κασταμονίτσα,η.....	522	460	3	59	—	—	—	—	—
Τοίχος,ο.....	12	11	1	—	—	—	—	—	—
Δ.Δ.Λιλιανού.....	167	164	2	1	—	—	—	—	—
Λιλιανόν,το.....	64	64	—	—	—	—	—	—	—
Αγία Παρασκευή,η.....	103	100	2	1	—	—	—	—	—
Δ.Δ.Λυττού (Ξιδά).....	288	250	7	31	—	—	—	—	—
Λυττός,η (τ.Ξιδάς,ο).....	288	250	7	31	—	—	—	—	—
Δ.Δ.Μαθιάς.....	306	300	1	5	—	—	—	—	—
Μαθιά,η.....	306	300	1	5	—	—	—	—	—
Δ.Δ.Πολυθέας.....	383	367	3	13	—	—	—	—	—
Πολυθέα,η.....	364	348	3	13	—	—	—	—	—
Τζιγκουνα,η.....	19	19	—	—	—	—	—	—	—
Δ.Δ.Σμαρίου.....	349	291	23	35	—	—	—	—	—
Σμάριον,το.....	349	291	23	35	—	—	—	—	—
ΔΗΜΟΣ ΚΟΦΙΝΑ.....	4.970	4.575	150	245	—	6.176	4.575	1.594	7
Δ.Δ.Ασημίου.....	1.204	1.057	61	86	—	—	—	—	—
Ασημιον,το.....	1.204	1.057	61	86	—	—	—	—	—
Δ.Δ.'Ανω Ακρίων.....	671	625	32	14	—	—	—	—	—
'Ανω 'Ακρια,τα.....	103	91	2	10	—	—	—	—	—
Ατσιπάδες,οι.....	163	156	6	1	—	—	—	—	—
Καστέλλιον,το.....	278	255	21	2	—	—	—	—	—
Κάτω 'Ακρια,τα.....	35	35	—	—	—	—	—	—	—
Μοριά,η.....	92	88	3	1	—	—	—	—	—
Δ.Δ.Διονυσίου.....	472	438	9	25	—	—	—	—	—
Διονύσιον,το.....	197	191	1	5	—	—	—	—	—
Παναγία,η.....	275	247	8	20	—	—	—	—	—
Δ.Δ.Λουρών.....	257	237	1	19	—	—	—	—	—
Λούραι,αι.....	257	237	1	19	—	—	—	—	—
Δ.Δ.Σοκαρά.....	839	819	10	10	—	—	—	—	—
Σοκαράς,ο.....	537	528	7	2	—	—	—	—	—
Απτοίνιον,το.....	190	186	1	3	—	—	—	—	—
Βελούλιον,το.....	4	4	—	—	—	—	—	—	—
Μετόχια Σοκαρά,τα.....	108	101	2	5	—	—	—	—	—
Δ.Δ.Σταβιών.....	603	550	16	37	—	—	—	—	—
Στάβια,αι.....	243	217	6	20	—	—	—	—	—
'Αγιος Ιωάννης,ο.....	67	55	1	11	—	—	—	—	—
Ακάμωτος,η.....	17	17	—	—	—	—	—	—	—
Καπετανιανά,τα.....	98	85	7	6	—	—	—	—	—
Φουρνοφάραγγον,το.....	178	176	2	—	—	—	—	—	—
Δ.Δ.Στερνών.....	383	337	13	33	—	—	—	—	—
Στέρναι,αι.....	364	329	2	33	—	—	—	—	—
'Αγιος Νικόλαος,ο.....	—	—	—	—	—	—	—	—	—
Μονή Κουδομα,η.....	19	8	11	—	—	—	—	—	—
Δ.Δ.Στόλων.....	541	512	8	21	—	—	—	—	—
Στόλοι,οι.....	408	382	5	21	—	—	—	—	—
Ίνια,τα.....	133	130	3	—	—	—	—	—	—
ΔΗΜΟΣ ΚΡΟΥΣΩΝΑ.....	4.044	3.864	88	92	—	4.974	3.864	1.103	7
Δ.Δ.Κρουσώνος.....	2.981	2.873	50	58	—	—	—	—	—
Κρουσών,ο.....	2.889	2.784	50	55	—	—	—	—	—
Αγία Ειρήνη,η.....	20	20	—	—	—	—	—	—	—
Κιθαρίς,η.....	72	69	—	3	—	—	—	—	—





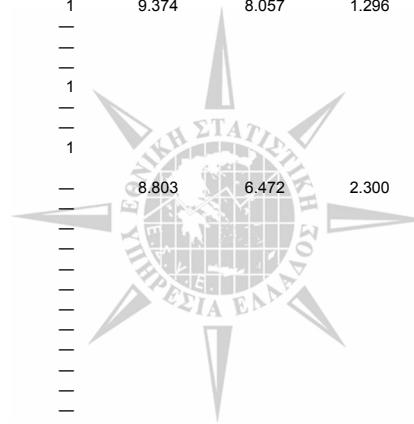
**Πίνακας 1. Μόνιμος πληθυσμός καταμεμημένος σε ομοδημότες, ετεροδημότες και αλλοδαπούς.  
Νόμιμος πληθυσμός καταμεμημένος σε διαμεμόντες στο δήμο ή την κοινότητα που είναι δημότες, σε άλλους δήμους και κοινότητες  
και διαμεμόντες στο εξωτερικό**

**γ) Δήμοι και κοινότητες, δημοτικά και κοινοτικά διαμεμρίσματα, οικισμοί**

*Απογραφή πληθυσμού της 18ης Μαρτίου 2001*

( συνέχεια )

Δήμοι/κοινότητες Δημοτικά/κοινοτικά διαμεμρίσματα Οικισμοί	Μόνιμος πληθυσμός					Νόμιμος πληθυσμός			
	Σύνολο	Ομοδημότες	Ετεροδημότες	Αλλοδαποί	Χωρίς υπηκοότητα - Αδιευκρίνιστη υπηκοότητα	Σύνολο	Διαμεμόντες στο δήμο ή την κοινότητα που είναι δημότες	Διαμεμόντες σε άλλους δήμους ή κοινότητες	Διαμεμόντες στο εξωτερικό
Δ.Δ.Κορφών.....	618	613	—	5	—				
Κορφαί,αι.....	618	613	—	5	—				
Δ.Δ.Λουτρακίου.....	163	153	9	1	—				
Λουτράκιον,το.....	149	143	5	1	—				
Κάτω Λουτράκιον,το.....	14	10	4	—	—				
Δ.Δ.Σάρχου.....	282	225	29	28	—				
Σάρχος,ο.....	282	225	29	28	—				
<b>ΔΗΜΟΣ ΜΑΛΙΩΝ.....</b>	<b>6.173</b>	<b>4.552</b>	<b>586</b>	<b>1.035</b>	<b>—</b>	<b>5.313</b>	<b>4.552</b>	<b>753</b>	<b>8</b>
Δ.Δ.Μαλιών.....	3.725	2.506	467	752	—				
Μάλια,τα.....	3.725	2.506	467	752	—				
Δ.Δ.Κρασίου.....	323	308	10	5	—				
Κράσιον,το.....	323	308	10	5	—				
Δ.Δ.Μοχού.....	2.125	1.738	109	278	—				
Μοχός,ο.....	1.167	1.096	24	47	—				
Σταλίσ,η.....	958	642	85	231	—				
<b>ΔΗΜΟΣ ΜΟΙΡΩΝ.....</b>	<b>10.821</b>	<b>9.285</b>	<b>923</b>	<b>613</b>	<b>—</b>	<b>11.366</b>	<b>9.285</b>	<b>2.070</b>	<b>11</b>
Δ.Δ.Μοιρών.....	6.026	4.878	740	408	—				
Μοίραι,αι (τ.Μοίρες,οι).....	6.015	4.870	740	405	—				
Άγιος Αντώνιος,ο.....	11	8	—	3	—				
Δ.Δ.Αληθινής.....	147	144	—	3	—				
Αληθινή,η.....	147	144	—	3	—				
Δ.Δ.Αντισκαρίου.....	566	522	19	25	—				
Αντισκάριον,το.....	447	431	7	9	—				
Μονή Απεζανών,η.....	7	3	4	—	—				
Πλατιά Γεράματα,τα.....	75	64	7	4	—				
Τζίγκουνας,ο.....	37	24	1	12	—				
Δ.Δ.Γαλιός.....	916	898	11	7	—				
Γαλιά,η.....	906	888	11	7	—				
Απόλυχνος,ο.....	—	—	—	—	—				
Μονόχωρον,το.....	10	10	—	—	—				
Δ.Δ.Καστελλίου.....	298	287	5	6	—				
Καστέλλιον,το.....	298	287	5	6	—				
Δ.Δ.Κουσέ.....	160	130	10	20	—				
Κουσές,ο.....	132	113	7	12	—				
Λίσταρος,ο.....	28	17	3	8	—				
Δ.Δ.Περίου.....	81	73	1	7	—				
Πέριον,το.....	81	73	1	7	—				
Δ.Δ.Πετροκεφαλίου.....	705	618	27	60	—				
Πετροκεφάλιον,το.....	705	618	27	60	—				
Δ.Δ.Πηγαϊδακίων.....	432	380	32	20	—				
Πηγαϊδάκια,τα.....	322	301	4	17	—				
Άγιος Μάρκος,ο.....	22	22	—	—	—				
Καλοί Λιμένες,οι.....	51	38	13	—	—				
Μακρονήσι,το (νησίς).....	—	—	—	—	—				
Μικρονήσι,το (νησίς).....	—	—	—	—	—				
Μονή Οδηγητριάς,η.....	26	9	14	3	—				
Τράφος,η (νησίς).....	—	—	—	—	—				
Χρυσόστομος,ο.....	11	10	1	—	—				
Δ.Δ.Πόμπιας.....	896	771	74	51	—				
Πόμπια,η.....	896	771	74	51	—				
Δ.Δ.Ρουφά.....	170	168	1	1	—				
Ρουφάς,ο.....	96	95	1	—	—				
Πλουτή,η.....	74	73	—	1	—				
Δ.Δ.Σκουρβούλων.....	424	416	3	5	—				
Σκούρβουλα,τα.....	424	416	3	5	—				
<b>ΔΗΜΟΣ ΝΕΑΣ ΑΛΙΚΑΡΝΑΣΣΟΥ.....</b>	<b>12.559</b>	<b>8.057</b>	<b>3.950</b>	<b>551</b>	<b>1</b>	<b>9.374</b>	<b>8.057</b>	<b>1.296</b>	<b>21</b>
Δ.Δ.Νέας Αλικαρνασσού.....	11.648	7.431	3.707	510	—				
Νέα Αλικαρνασσού,η.....	11.563	7.383	3.673	507	—				
Άγιος Ιωάννης,ο.....	85	48	34	3	—				
Δ.Δ.Καλλιθέας.....	911	626	243	41	1				
Καλλιθέα,η.....	437	320	102	15	—				
Καρτερός,ο.....	274	209	58	7	—				
Πρασάς,ο.....	200	97	83	19	1				
<b>ΔΗΜΟΣ ΝΙΚΟΥ ΚΑΖΑΝΤΖΑΚΗ.....</b>	<b>7.019</b>	<b>6.472</b>	<b>298</b>	<b>249</b>	<b>—</b>	<b>8.803</b>	<b>6.472</b>	<b>2.300</b>	<b>31</b>
Δ.Δ.Αγίων Παρασκιών.....	1.022	897	85	40	—				
Άγιοι Παρασκαί,αι.....	953	829	85	39	—				
Κελλιά,τα.....	69	68	—	1	—				
Δ.Δ.Αγίου Βασιλείου.....	421	395	9	17	—				
Άγιος Βασίλειος,ο.....	421	395	9	17	—				
Δ.Δ.Αλαγνίου.....	250	203	21	26	—				
Αλάγνιον,το.....	250	203	21	26	—				
Δ.Δ.Αστράκων.....	228	222	6	—	—				
Αστρακοί,οι.....	228	222	6	—	—				
Δ.Δ.Αστρησίου.....	359	323	10	26	—				
Αστρήσιον,το.....	359	323	10	26	—				
Δ.Δ.Δαμανίων.....	317	303	12	2	—				




**Πίνακας 1. Μόνιμος πληθυσμός καταμεμημένος σε ομοδημότες, ετεροδημότες και αλλοδαπούς.  
Νόμιμος πληθυσμός καταμεμημένος σε διαμεμόντες στο δήμο ή την κοινότητα που είναι δημότες, σε άλλους δήμους και κοινότητες  
και διαμεμόντες στο εξωτερικό**

**γ) Δήμοι και κοινότητες, δημοτικά και κοινοτικά διαμεμρίσματα, οικισμοί**

*Απογραφή πληθυσμού της 18ης Μαρτίου 2001*

(συνέχεια)

Δήμοι/κοινότητες Δημοτικά/κοινοτικά διαμεμρίσματα Οικισμοί	Μόνιμος πληθυσμός				Νόμιμος πληθυσμός				
	Σύνολο	Ομοδημότες	Ετεροδημότες	Αλλοδαποί	Χωρίς υπηκοότητα - Αδιευκρίνιστη υπηκοότητα	Σύνολο	Διαμεμόντες στο δήμο ή την κοινότητα που είναι δημότες	Διαμεμόντες σε άλλους δήμους ή κοινότητες	Διαμεμόντες στο εξωτερικό
Δαμάνια, τα.....	169	158	10	1	—				
Αρκάδιον, το.....	51	50	1	—	—				
Μελιδοχώριον, το.....	97	95	1	1	—				
Δ.Δ. Καλλονής.....	287	273	2	12	—				
Καλλονή, η.....	287	273	2	12	—				
Δ.Δ. Καταλαγαρίου.....	299	267	21	11	—				
Καταλαγαρίον, το.....	299	267	21	11	—				
Δ.Δ. Κουνάβων.....	855	760	62	33	—				
Κουνάβοι, οι.....	855	760	62	33	—				
Δ.Δ. Μελεσών.....	395	367	13	15	—				
Μελέσαι, αι.....	302	284	8	10	—				
Φιλίσια, τα.....	93	83	5	5	—				
Δ.Δ. Μεταξοχωρίου.....	674	638	31	5	—				
Μεταξοχώριον, το.....	509	487	20	2	—				
Αρμανώγεια, τα.....	123	119	1	3	—				
Μονή Αγίου Γεωργίου Επανωσήφη, η.....	23	14	9	—	—				
Παρθένιον, το.....	19	18	1	—	—				
Δ.Δ. Μυρτιάς.....	640	603	4	33	—				
Μυρτιά, η.....	640	603	4	33	—				
Δ.Δ. Πεζών.....	408	387	9	12	—				
Πεζά, τα.....	408	387	9	12	—				
Δ.Δ. Χουδέσιου.....	864	834	13	17	—				
Χουδέτσιον, το.....	864	834	13	17	—				
<b>ΔΗΜΟΣ ΡΟΥΒΑ.....</b>	<b>2.135</b>	<b>2.104</b>	<b>25</b>	<b>6</b>	<b>—</b>	<b>3.109</b>	<b>2.104</b>	<b>996</b>	<b>9</b>
Δ.Δ. Γέργερης.....	1.661	1.636	21	4	—				
Γέργερη, η.....	1.400	1.378	18	4	—				
Απομαρμά, τα.....	72	70	2	—	—				
Καρδαμιάνα, τα.....	99	99	—	—	—				
Μαστραχιανά, τα.....	89	88	1	—	—				
Ράπτης, ο.....	1	1	—	—	—				
Τζασιανά, τα.....	—	—	—	—	—				
Ψαλίδα, η.....	—	—	—	—	—				
Δ.Δ. Νυβρίτου.....	237	234	1	2	—				
Νύβριτος, η.....	237	234	1	2	—				
Δρόσοι, οι.....	—	—	—	—	—				
Δ.Δ. Πανάσου.....	237	234	3	—	—				
Πανασός, ο.....	237	234	3	—	—				
<b>ΔΗΜΟΣ ΤΕΜΕΝΟΥΣ.....</b>	<b>3.122</b>	<b>2.843</b>	<b>175</b>	<b>104</b>	<b>—</b>	<b>3.683</b>	<b>2.843</b>	<b>836</b>	<b>4</b>
Δ.Δ. Προφήτη Ηλία.....	1.469	1.371	27	71	—				
Προφήτης Ηλίας, ο.....	1.469	1.371	27	71	—				
Δ.Δ. Αγίου Σύλλα.....	840	688	130	22	—				
Άγιος Σύλλας, ο.....	519	485	23	11	—				
Ζερβού Μετόχιον, το.....	35	29	6	—	—				
Κάμπος, ο.....	154	68	75	11	—				
Μαλάδες, οι.....	45	30	15	—	—				
Τσαγκαράκιον, το.....	87	76	11	—	—				
Δ.Δ. Κυπαρίσσου.....	813	784	18	11	—				
Κυπαρίσσοι, η.....	337	320	10	7	—				
Γαλένιον, το.....	18	18	—	—	—				
Καλός, ο.....	105	103	2	—	—				
Καρκαδιώπιστα, η.....	171	170	1	—	—				
Ρουκάνιον, το.....	182	173	5	4	—				
<b>ΔΗΜΟΣ ΤΕΤΡΑΧΩΡΙΟΥ.....</b>	<b>2.296</b>	<b>2.113</b>	<b>111</b>	<b>72</b>	<b>—</b>	<b>2.752</b>	<b>2.113</b>	<b>616</b>	<b>23</b>
Δ.Δ. Βενεράτου.....	907	809	63	35	—				
Βενεράτον, το.....	858	772	51	35	—				
Μονή Παλιανής, η.....	34	23	11	—	—				
Πύργος, ο.....	7	6	1	—	—				
Σινάπιον, το.....	8	8	—	—	—				
Δ.Δ. Αυγενικής.....	777	729	35	13	—				
Αυγενική, η.....	769	724	32	13	—				
Βλασιανά, τα.....	8	5	3	—	—				
Δ.Δ. Κερασίων.....	345	310	11	24	—				
Κεράσια, τα.....	235	217	7	11	—				
Νέον Βενεράτον, το.....	110	93	4	13	—				
Δ.Δ. Σίβας.....	267	265	2	—	—				
Σίβα, η.....	267	265	2	—	—				
<b>ΔΗΜΟΣ ΤΥΛΙΣΟΥ.....</b>	<b>2.930</b>	<b>2.732</b>	<b>150</b>	<b>48</b>	<b>—</b>	<b>4.493</b>	<b>2.732</b>	<b>1.758</b>	<b>3</b>
Δ.Δ. Τυλίσου.....	1.055	1.009	23	23	—				
Τύλισος, η.....	1.055	1.009	23	23	—				
Δ.Δ. Αηδονοχωρίου.....	105	89	16	—	—				
Αηδονοχώριον, το.....	105	89	16	—	—				
Δ.Δ. Αστυρακίου.....	236	231	5	—	—				
Αστυράκιον, το.....	223	221	2	—	—				
Καμαράκιον, το.....	13	10	3	—	—				
Δ.Δ. Γωνιών Μαλεβιζίου.....	496	483	5	8	—				
Γωνία, αι.....	496	483	5	8	—				



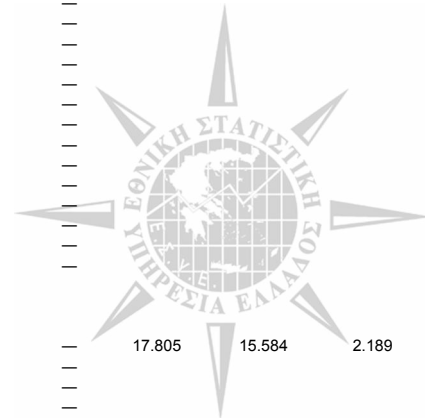
**Πίνακας 1. Μόνιμος πληθυσμός κατανεμημένος σε ομοδημότες, ετεροδημότες και αλλοδαπούς.  
Νόμιμος πληθυσμός κατανεμημένος σε διαμένοντες στο δήμο ή την κοινότητα που είναι δημότες, σε άλλους δήμους και κοινότητες  
και διαμένοντες στο εξωτερικό**

**γ) Δήμοι και κοινότητες, δημοτικά και κοινοτικά διαμερίσματα, οικισμοί**

*Απογραφή πληθυσμού της 18ης Μαρτίου 2001*

(συνέχεια)

Δήμοι/κοινότητες Δημοτικά/κοινοτικά διαμερίσματα Οικισμοί	Μόνιμος πληθυσμός					Νόμιμος πληθυσμός			
	Σύνολο	Ομοδημότες	Ετεροδημότες	Αλλοδαποί	Χωρίς υπηκοότητα - Αδιευκρίνιστη υπηκοότητα	Σύνολο	Διαμένοντες στο δήμο ή την κοινότητα που είναι δημότες	Διαμένοντες σε άλλους δήμους ή κοινότητες	Διαμένοντες στο εξωτερικό
Δ.Δ.Δαμάστας.....	154	144	2	8	—				
Δαμάστα,η.....	152	142	2	8	—				
Αστρινό,το.....	2	2	—	—	—				
Δ.Δ.Καμαρίου.....	91	82	8	1	—				
Καμάριον,το.....	91	82	8	1	—				
Δ.Δ.Καμαριώτου.....	63	28	34	1	—				
Καμαριώτης,ο.....	63	28	34	1	—				
Δ.Δ.Κεραμουτσίου.....	172	141	30	1	—				
Κεραμούτσιον,το.....	172	141	30	1	—				
Δ.Δ.Μαράθου.....	316	296	18	2	—				
Μάραθος,ο.....	316	296	18	2	—				
Δ.Δ.Μονής.....	242	229	9	4	—				
Μονή,η.....	242	229	9	4	—				
<b>ΔΗΜΟΣ ΤΥΜΠΑΚΙΟΥ.....</b>	<b>9.884</b>	<b>8.253</b>	<b>811</b>	<b>820</b>	<b>—</b>	<b>10.254</b>	<b>8.253</b>	<b>1.985</b>	<b>16</b>
Δ.Δ.Τυμπάκιου.....	5.367	4.273	502	592	—				
Τυμπάκιον,το.....	5.077	4.041	469	567	—				
Κόκκινος Πύργος,ο.....	290	232	33	25	—				
Δ.Δ.Βύρων.....	744	670	22	52	—				
Βύροι,οι.....	744	670	22	52	—				
Δ.Δ.Γρηγορίας.....	205	200	3	2	—				
Γρηγορία,η.....	205	200	3	2	—				
Δ.Δ.Καμαρών.....	433	426	2	5	—				
Καμάραι,αι.....	433	426	2	5	—				
Δ.Δ.Καμηλαρίου.....	416	332	45	39	—				
Καμηλάριον,το.....	263	227	19	17	—				
Άγιος Ιωάννης,ο.....	82	74	1	7	—				
Καλαμάκιον,το.....	71	31	25	15	—				
Δ.Δ.Κλήματος.....	296	281	5	10	—				
Κλήμα,το.....	296	281	5	10	—				
Δ.Δ.Λαγολίου.....	97	96	—	1	—				
Λαγολιον,το.....	97	96	—	1	—				
Δ.Δ.Μαγαρικαρίου.....	464	458	5	1	—				
Μαγαρικάριον,το.....	299	297	2	—	—				
Καλοχωραφίτης,ο.....	103	102	—	1	—				
Κισσαί,οι.....	62	59	3	—	—				
Δ.Δ.Πιτσιδίων.....	764	643	42	79	—				
Πιτσιδια,τα.....	643	569	22	52	—				
Μάταλα,τα.....	101	68	6	27	—				
Νέο Καλαμάκι,το.....	20	6	14	—	—				
Δ.Δ.Σίβα.....	382	341	16	25	—				
Σίβας,ο.....	382	341	16	25	—				
Δ.Δ.Φανερωμένης.....	716	533	169	14	—				
Φανερωμένη,η.....	482	462	8	12	—				
Καλύβια,τα.....	20	20	—	—	—				
Μονή Καλυβιανής,η.....	214	51	161	2	—				
<b>ΔΗΜΟΣ ΧΕΡΣΟΝΗΣΟΥ.....</b>	<b>8.135</b>	<b>4.944</b>	<b>1.654</b>	<b>1.537</b>	<b>—</b>	<b>6.269</b>	<b>4.944</b>	<b>1.322</b>	<b>3</b>
Δ.Δ.Λιμένος Χερσονήσου.....	4.197	2.309	851	1.037	—				
Λιμήν Χερσονήσου,ο.....	2.953	1.765	515	673	—				
Ανισσαράς,ο.....	278	113	78	87	—				
Κουτουλουφάριον,το.....	538	253	131	154	—				
Πισκοπιανόν,το.....	428	178	127	123	—				
Δ.Δ.Αβδού.....	320	252	19	49	—				
Αβδού,το.....	320	252	19	49	—				
Δ.Δ.Γωνιών Πεδιάδος.....	491	465	17	9	—				
Γωνιαί,αι.....	491	465	17	9	—				
Δ.Δ.Κεράς.....	106	95	6	5	—				
Κερά,η.....	19	17	1	1	—				
Άνω Κερά,η.....	70	68	1	1	—				
Μονή Καρδιωτίσης,η.....	17	10	4	3	—				
Δ.Δ.Ποταμιών.....	576	482	50	44	—				
Ποταμιαί,αι.....	484	408	38	38	—				
Σφενδύλιον,το.....	92	74	12	6	—				
Δ.Δ.Χερσονήσου.....	2.445	1.341	711	393	—				
Χερσονήσος,η.....	947	678	127	142	—				
Άγιος Ιωάννης,ο.....	102	48	35	19	—				
Αγκισσαράς,ο.....	72	34	29	9	—				
Αγριανά,τα.....	264	219	29	16	—				
Ανάληψις,η.....	995	320	475	200	—				
Αποσελέμης,ο.....	42	20	15	7	—				
Χατζανά,τα.....	23	22	1	—	—				
<b>9.2 ΝΟΜΟΣ ΛΑΣΙΘΙΟΥ</b>									
ΔΗΜΟΣ ΑΓΙΟΥ ΝΙΚΟΛΑΟΥ.....	19.593	15.584	2.215	1.794	—	17.805	15.584	2.189	32
Δ.Δ.Αγίου Νικολάου.....	11.286	8.383	1.663	1.240	—				
Άγιος Νικόλαος,ο.....	10.464	7.700	1.561	1.203	—				
Άγιοι Πάντες,οι (νησίς).....	—	—	—	—	—				
Ελληνικά,τα.....	99	84	7	8	—				




**Πίνακας 1. Μόνιμος πληθυσμός καταμεμημένος σε ομοδημότες, ετεροδημότες και αλλοδαπούς.  
Νόμιμος πληθυσμός καταμεμημένος σε διαμεμόντες στο δήμο ή την κοινότητα που είναι δημότες, σε άλλους δήμους και κοινότητες  
και διαμεμόντες στο εξωτερικό**

**γ) Δήμοι και κοινότητες, δημοτικά και κοινοτικά διαμεμρίσματα, οικισμοί**

*Απογραφή πληθυσμού της 18ης Μαρτίου 2001*

( συνέχεια )

Δήμοι/κοινότητες Δημοτικά/κοινοτικά διαμεμρίσματα Οικισμοί	Μόνιμος πληθυσμός				Χωρίς υπηκοότητα - Αδιευκρίνιστη υπηκοότητα	Νόμιμος πληθυσμός			
	Σύνολο	Ομοδημότες	Ετεροδημότες	Αλλοδαποί		Σύνολο	Διαμεμόντες στο δήμο ή την κοινότητα που είναι δημότες	Διαμεμόντες σε άλλους δήμους ή κοινότητες	Διαμεμόντες στο εξωτερικό
Κατσίκια, τα.....	261	213	27	21	—	—	—	—	
Μικρονήσιον, το (νησίς).....	—	—	—	—	—	—	—	—	
Ξηρόκαμπος, ο.....	299	255	37	7	—	—	—	—	
Πισσιδος, ο.....	163	131	31	1	—	—	—	—	
Δ.Δ.Βρουχά.....	222	203	16	3	—	—	—	—	
Βρουχάς, ο.....	180	176	3	1	—	—	—	—	
Μυρωνικήτας, ο.....	4	4	—	—	—	—	—	—	
Πλάκα, η.....	38	23	13	2	—	—	—	—	
Δ.Δ.Ελούντας.....	2.085	1.513	231	341	—	—	—	—	
Σχίσμα, το (Δ.Δ.Ελούντας).....	1.561	1.082	204	275	—	—	—	—	
Αγία Παρασκευή, η.....	39	39	—	—	—	—	—	—	
Επάνω Ελούντα, η.....	172	144	11	17	—	—	—	—	
Επάνω Πινιά, αι.....	49	45	4	—	—	—	—	—	
Καλυδών, η (νησίς).....	—	—	—	—	—	—	—	—	
Κάτω Ελούντα, η.....	63	56	—	7	—	—	—	—	
Κάτω Πινιά, αι.....	57	50	4	3	—	—	—	—	
Μαυρικιανόν, το.....	144	97	8	39	—	—	—	—	
Δ.Δ.Έξω Λακκωνίων.....	297	276	19	2	—	—	—	—	
Έξω Λακκωνία, τα.....	149	136	13	—	—	—	—	—	
Βλάχηδες, οι.....	20	19	—	1	—	—	—	—	
Καρτέρηδες, οι.....	30	25	5	—	—	—	—	—	
Μαρνέλληδες, οι.....	76	74	1	1	—	—	—	—	
Πετόνηδες, οι.....	4	4	—	—	—	—	—	—	
Φιορέτζηδες, οι.....	18	18	—	—	—	—	—	—	
Δ.Δ.Έξω Ποτάμων.....	67	67	—	—	—	—	—	—	
Έξω Ποτάμοι, οι.....	18	18	—	—	—	—	—	—	
Αργυρό Νερό, το.....	1	1	—	—	—	—	—	—	
Μέσα Ποτάμοι, οι.....	39	39	—	—	—	—	—	—	
Ρουσσακιανά, τα.....	9	9	—	—	—	—	—	—	
Δ.Δ.Ζενίων.....	117	115	2	—	—	—	—	—	
Ζένια, τα.....	35	33	2	—	—	—	—	—	
Αδριανός, ο.....	17	17	—	—	—	—	—	—	
Αμυγδαλοι, οι.....	18	18	—	—	—	—	—	—	
Άνω Αμυγδαλοι, οι.....	40	40	—	—	—	—	—	—	
Ρουσσαπιδιά, η.....	7	7	—	—	—	—	—	—	
Δ.Δ.Καλού Χωρίου.....	1.125	1.004	68	53	—	—	—	—	
Καλόν Χωρίον, το.....	539	492	32	15	—	—	—	—	
Βρυονήσι, το (νησίς).....	—	—	—	—	—	—	—	—	
Ίστρον, το.....	407	349	33	25	—	—	—	—	
Πύργος, ο.....	128	126	1	1	—	—	—	—	
Φορτί, το.....	51	37	2	12	—	—	—	—	
Δ.Δ.Κριτσάς.....	2.705	2.404	174	127	—	—	—	—	
Κριτσά, η.....	1.626	1.543	43	40	—	—	—	—	
Αμμουδάρα, η.....	412	286	71	55	—	—	—	—	
Βαθύ, το.....	164	121	29	14	—	—	—	—	
Θεολόγος, ο.....	—	—	—	—	—	—	—	—	
Καθαρόν, το.....	7	4	3	—	—	—	—	—	
Κάλυβος, ο.....	48	47	—	1	—	—	—	—	
Μαρδάπιον, το.....	101	85	13	3	—	—	—	—	
Ρούσα Λίμνη, η.....	234	205	15	14	—	—	—	—	
Τάπαι, αι.....	113	113	—	—	—	—	—	—	
Δ.Δ.Κρούστα.....	494	479	14	1	—	—	—	—	
Κρούστας, ο.....	494	479	14	1	—	—	—	—	
Δ.Δ.Λιμνών.....	425	398	5	22	—	—	—	—	
Λίμναι, αι.....	388	364	4	20	—	—	—	—	
Αγία Πελαγία, η.....	21	19	1	1	—	—	—	—	
Άγιος Ιωάννης, ο.....	9	9	—	—	—	—	—	—	
Δράκος, ο.....	7	6	—	1	—	—	—	—	
Δύο Πρίνοι, οι.....	—	—	—	—	—	—	—	—	
Καλός Λάκκος, ο.....	—	—	—	—	—	—	—	—	
Δ.Δ.Λούμα.....	87	81	6	—	—	—	—	—	
Κάτω Λούμας, ο.....	19	17	2	—	—	—	—	—	
Επάνω Λούμας, ο.....	22	21	1	—	—	—	—	—	
Κάτω Σέλλες, οι.....	3	2	1	—	—	—	—	—	
Σέλλαι, αι.....	43	41	2	—	—	—	—	—	
Δ.Δ.Μέσα Λακκωνίων.....	342	333	6	3	—	—	—	—	
Φλαμουριανά, τα.....	128	127	1	—	—	—	—	—	
Κακοκάμωται, αι.....	56	54	1	1	—	—	—	—	
Μαργιέλιον, το.....	14	12	—	2	—	—	—	—	
Σχίσμα, το (Δ.Δ.Μέσα Λακκωνίων).....	50	46	4	—	—	—	—	—	
Χαμηλόν, το.....	94	94	—	—	—	—	—	—	
Δ.Δ.Πρίνας.....	134	130	2	2	—	—	—	—	
Πρίνα, η.....	134	130	2	2	—	—	—	—	
Δ.Δ.Σκινιά.....	207	198	9	—	—	—	—	—	
Σκινιάς, ο.....	101	94	7	—	—	—	—	—	
Άγιος Γεώργιος, ο.....	24	23	1	—	—	—	—	—	
Βάλτος, ο.....	43	42	1	—	—	—	—	—	
Βλιχάδια, τα.....	39	39	—	—	—	—	—	—	
Χονδροβολάκοι, οι.....	—	—	—	—	—	—	—	—	



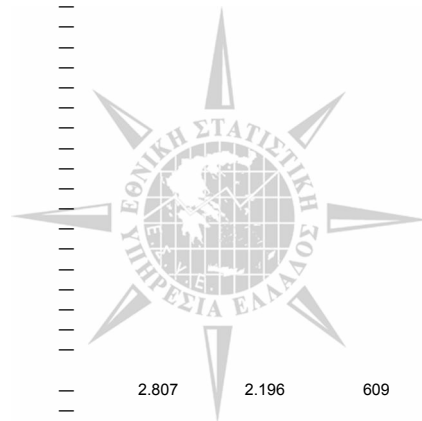
**Πίνακας 1. Μόνιμος πληθυσμός κατανεμημένος σε ομοδημότες, ετεροδημότες και αλλοδαπούς.  
Νόμιμος πληθυσμός κατανεμημένος σε διαμένοντες στο δήμο ή την κοινότητα που είναι δημότες, σε άλλους δήμους και κοινότητες  
και διαμένοντες στο εξωτερικό**

**γ) Δήμοι και κοινότητες, δημοτικά και κοινοτικά διαμερίσματα, οικισμοί**

*Απογραφή πληθυσμού της 18ης Μαρτίου 2001*

( συνέχεια )

Δήμοι/κοινότητες Δημοτικά/κοινοτικά διαμερίσματα Οικισμοί	Μόνιμος πληθυσμός					Νόμιμος πληθυσμός			
	Σύνολο	Ομοδημότες	Ετεροδημότες	Αλλοδαποί	Χωρίς υπηκοότητα - Αδιευκρίνιστη υπηκοότητα	Σύνολο	Διαμένοντες στο δήμο ή την κοινότητα που είναι δημότες	Διαμένοντες σε άλλους δήμους ή κοινότητες	Διαμένοντες στο εξωτερικό
ΔΗΜΟΣ ΙΕΡΑΠΕΤΡΑΣ.....	23.729	19.244	1.461	3.024	—	22.587	19.244	3.322	21
Δ.Δ.Ιεραπέτρας.....	15.543	12.417	1.169	1.957	—	—	—	—	—
Ιεράπετρα,η.....	11.877	9.343	1.009	1.525	—	—	—	—	—
Αγιασμένος,ο.....	30	30	—	—	—	—	—	—	—
'Αγιος Γεώργιος,ο.....	31	31	—	—	—	—	—	—	—
Βαϊνιά,η.....	710	639	29	42	—	—	—	—	—
Γρα Λυγιά,η.....	1.205	887	50	268	—	—	—	—	—
Ιερά Μονή Φανερωμένης,η.....	2	—	2	—	—	—	—	—	—
Κάμπος,ο.....	117	101	6	10	—	—	—	—	—
Κεντρίον,το.....	857	754	38	65	—	—	—	—	—
Κεφάλαι,η.....	164	147	8	9	—	—	—	—	—
Ποτάμοι,οι.....	457	402	17	38	—	—	—	—	—
Σταυρός,ο.....	90	80	10	—	—	—	—	—	—
Χρυσή,η (νησίς).....	3	3	—	—	—	—	—	—	—
Δ.Δ.Αγίου Ιωάννου.....	1.237	986	74	177	—	—	—	—	—
Κουτσουάρι,το (τ.Κουτσουάριον,το).....	559	423	36	100	—	—	—	—	—
Αγία Φωτιά,η.....	21	17	2	2	—	—	—	—	—
'Αγιος Ιωάννης,ο.....	33	19	4	10	—	—	—	—	—
Φέρμα,η.....	624	527	32	65	—	—	—	—	—
Δ.Δ.Ανατολής.....	1.726	1.185	52	489	—	—	—	—	—
Ανατολή,η.....	166	163	2	1	—	—	—	—	—
Αμμουδάροι,αι.....	100	83	14	3	—	—	—	—	—
Καλόγεροι,αι.....	131	116	4	11	—	—	—	—	—
Νέα Ανατολή,η.....	1.064	704	22	338	—	—	—	—	—
Στόμιον,το.....	265	119	10	136	—	—	—	—	—
Δ.Δ.Γόσχων.....	68	60	6	2	—	—	—	—	—
Γόσχια,τα.....	56	50	4	2	—	—	—	—	—
Βάτος,ο.....	12	10	2	—	—	—	—	—	—
Δ.Δ.Καβουσίου.....	611	560	15	36	—	—	—	—	—
Καβούσιον,το.....	592	543	13	36	—	—	—	—	—
Δρακαλεύριον,το.....	10	8	2	—	—	—	—	—	—
Μέλισσαι,αι.....	7	7	—	—	—	—	—	—	—
Παναγία,η.....	2	2	—	—	—	—	—	—	—
Τσαμάνης,ο.....	—	—	—	—	—	—	—	—	—
Δ.Δ.Καλαμαύκας.....	514	483	8	23	—	—	—	—	—
Καλαμαύκα,η.....	481	452	8	21	—	—	—	—	—
Καμάρα,η.....	31	29	—	2	—	—	—	—	—
Ψαθί,το.....	2	2	—	—	—	—	—	—	—
Δ.Δ.Κάτω Χωρίου.....	1.153	1.077	20	56	—	—	—	—	—
Κάτω Χωρίον,το.....	1.140	1.066	20	54	—	—	—	—	—
Θρυπτή,η.....	13	11	—	2	—	—	—	—	—
Δ.Δ.Μακρυλιάς.....	124	118	4	2	—	—	—	—	—
Μακρυλιά,η.....	124	118	4	2	—	—	—	—	—
Δ.Δ.Μαλών.....	665	613	19	33	—	—	—	—	—
Μάλαι,αι.....	477	441	11	25	—	—	—	—	—
Ιερά Μονή Παναγίας Εξακουστής,η.....	5	5	—	—	—	—	—	—	—
Μαθοκοτσανά,τα.....	6	6	—	—	—	—	—	—	—
Μεταξοχώριον,το.....	20	17	—	3	—	—	—	—	—
Σελάκανον,το.....	49	44	5	—	—	—	—	—	—
Χριστός,ο.....	108	100	3	5	—	—	—	—	—
Δ.Δ.Μεσελέρων.....	158	153	5	—	—	—	—	—	—
Μεσελέροι,οι.....	158	153	5	—	—	—	—	—	—
Δ.Δ.Μουρνιών.....	78	70	1	7	—	—	—	—	—
Μουρνιαί,αι.....	74	66	1	7	—	—	—	—	—
'Ανω Σύμη,η.....	4	4	—	—	—	—	—	—	—
Δ.Δ.Μύθων.....	317	241	14	62	—	—	—	—	—
Μύθοι,οι.....	287	216	14	57	—	—	—	—	—
Καρύδιον,το.....	16	16	—	—	—	—	—	—	—
Μινός,ο.....	—	—	—	—	—	—	—	—	—
Ορνιάς,ο.....	1	1	—	—	—	—	—	—	—
Συκιά,η.....	13	8	—	5	—	—	—	—	—
Δ.Δ.Μύρτου.....	622	462	40	120	—	—	—	—	—
Μύρτος,ο.....	425	295	35	95	—	—	—	—	—
Γαβρίλης,ο.....	24	24	—	—	—	—	—	—	—
Καλλιθέα,η.....	21	18	3	—	—	—	—	—	—
Κοπάνες,οι.....	120	103	2	15	—	—	—	—	—
Νέος Μύρτος,ο.....	32	22	—	10	—	—	—	—	—
Δ.Δ.Παχείας 'Αμμου.....	850	759	33	58	—	—	—	—	—
Παχεία 'Αμμος,η.....	569	491	29	49	—	—	—	—	—
Βασιλική,η.....	131	124	—	7	—	—	—	—	—
Μοναστηράκιον,το.....	9	7	2	—	—	—	—	—	—
Ξηρόκαμπος,ο.....	141	137	2	2	—	—	—	—	—
Δ.Δ.Ρίζης.....	63	60	1	2	—	—	—	—	—
Ρίζα,η.....	31	28	1	2	—	—	—	—	—
Καημένος,ο.....	32	32	—	—	—	—	—	—	—
Σφακούρα,η.....	—	—	—	—	—	—	—	—	—
ΔΗΜΟΣ ΙΤΑΝΟΥ.....	2.429	2.196	100	133	—	2.807	2.196	609	2
Δ.Δ.Παλαικάστρου.....	1.380	1.242	81	57	—	—	—	—	—
Παλαικάστρον,το.....	1.092	1.008	40	44	—	—	—	—	—




**Πίνακας 1. Μόνιμος πληθυσμός καταμεμημένος σε ομοδημότες, ετεροδημότες και αλλοδαπούς.  
Νόμιμος πληθυσμός καταμεμημένος σε διαμεινότες στο δήμο ή την κοινότητα που είναι δημότες, σε άλλους δήμους και κοινότητες  
και διαμεινότες στο εξωτερικό**

**γ) Δήμοι και κοινότητες, δημοτικά και κοινοτικά διαμερίσματα, οικισμοί**

*Απογραφή πληθυσμού της 18ης Μαρτίου 2001*

( συνέχεια )

Δήμοι/κοινότητες Δημοτικά/κοινοτικά διαμερίσματα Οικισμοί	Μόνιμος πληθυσμός					Νόμιμος πληθυσμός			
	Σύνολο	Ομοδημότες	Ετεροδημότες	Αλλοδαποί	Χωρίς υπηκοότητα - Αδιευκρίνηστη υπηκοότητα	Σύνολο	Διαμεινότες στο δήμο ή την κοινότητα που είναι δημότες	Διαμεινότες σε άλλους δήμους ή κοινότητες	Διαμεινότες στο εξωτερικό
Αγκάθια,τα.....	135	126	4	5	—				
Βίγλα,η.....	19	15	—	4	—				
Κουρεμένος,ο.....	23	22	—	1	—				
Κυριαμάδι,το.....	32	1	31	—	—				
Λύδια,η.....	2	2	—	—	—				
Μερτύδια,τα.....	3	3	—	—	—				
Τοπλού,το.....	26	21	2	3	—				
Χιώνα,η.....	8	5	3	—	—				
Χοχλακιά,αι.....	40	39	1	—	—				
Δ.Δ. Ζάκρου.....	912	819	17	76	—				
Ζάκρος,η.....	753	671	13	69	—				
Άγιος Γεώργιος,ο.....	18	17	—	1	—				
Αδραβάστοι,οι.....	33	32	1	—	—				
Αζοκέραμος,ο.....	33	33	—	—	—				
Κάτω Ζάκρος,ο.....	15	13	2	—	—				
Κελλάρια,τα.....	17	17	—	—	—				
Κλησιδιον,το.....	3	3	—	—	—				
Ξεροκαμπός,ο.....	30	25	1	4	—				
Σφάκα,η.....	10	8	—	2	—				
Δ.Δ. Καρυδίου (Σητείας).....	111	111	—	—	—				
Καρύδιον,το.....	40	40	—	—	—				
Καμάρα,η.....	7	7	—	—	—				
Λαγκάδα,η.....	64	64	—	—	—				
Δ.Δ. Μητάτου.....	26	24	2	—	—				
Μητάτον,το.....	7	7	—	—	—				
Άγιος Νικόλαος,ο.....	3	1	2	—	—				
Βρυσίδιον,το.....	3	3	—	—	—				
Κρουνέριον,το.....	4	4	—	—	—				
Ξηρολίμνη,η.....	7	7	—	—	—				
Χώνος,ο.....	2	2	—	—	—				
<b>ΔΗΜΟΣ ΛΕΥΚΗΣ.....</b>	<b>2.009</b>	<b>1.802</b>	<b>126</b>	<b>81</b>	<b>—</b>	<b>2.457</b>	<b>1.802</b>	<b>650</b>	<b>5</b>
Δ.Δ. Ζίρου.....	619	539	52	28	—				
Ζίρος,η.....	560	484	51	25	—				
Αγία Ειρήνη,η.....	—	—	—	—	—				
Αγριλιά,η.....	—	—	—	—	—				
Καλόν Χωρίον,το.....	15	15	—	—	—				
Λαμώνιον,το.....	1	1	—	—	—				
Ξερόκαμπος,ο.....	37	33	1	3	—				
Χαμαίτουλον,το.....	6	6	—	—	—				
Δ.Δ. Αγίας Τριάδος.....	98	97	1	—	—				
Αγία Τριάς,η.....	98	97	1	—	—				
Κουφονήσιον,το (νησίς).....	—	—	—	—	—				
Δ.Δ. Ατιδίων (Μέσα Ατιδίου).....	333	301	18	14	—				
Γούδοουρας,ο.....	269	237	18	14	—				
Έξω Ατιδίων,το.....	21	21	—	—	—				
Καλός Λάκκος,ο.....	—	—	—	—	—				
Μέσα Ατιδίων,το.....	43	43	—	—	—				
Δ.Δ. Αρμένων.....	365	336	24	5	—				
Αρμένιοι.....	314	295	14	5	—				
Ασπρόλιθος,ο.....	47	41	6	—	—				
Ετιά,η.....	4	—	4	—	—				
Δ.Δ. Παππαγιαννάδων.....	310	264	20	26	—				
Παππαγιαννάδες,οι.....	67	61	—	6	—				
Βορίον,το.....	16	14	1	1	—				
Σκλάβοι,οι.....	16	16	—	—	—				
Συκέα,η.....	211	173	19	19	—				
Δ.Δ. Χανδρά.....	284	265	11	8	—				
Χανδράς,ο.....	282	265	11	6	—				
Άγιος Παντελεήμων,ο.....	—	—	—	—	—				
Κατελιώνας,ο.....	2	—	—	2	—				
<b>ΔΗΜΟΣ ΜΑΚΡΥ ΓΙΑΛΟΥ.....</b>	<b>4.015</b>	<b>3.466</b>	<b>247</b>	<b>302</b>	<b>—</b>	<b>4.396</b>	<b>3.466</b>	<b>925</b>	<b>5</b>
Δ.Δ. Σταυρωχωρίου.....	986	871	41	74	—				
Κουτσουράς,ο.....	807	700	37	70	—				
Λάπιθος,η.....	38	36	—	2	—				
Σταυρωχώριον,το.....	141	135	4	2	—				
Τσιγκαλαριά,τα.....	—	—	—	—	—				
Δ.Δ. Αγίου Στεφάνου.....	800	659	60	81	—				
Άγιος Στέφανος,ο.....	192	188	3	1	—				
Μακρυγιαλός,ο.....	608	471	57	80	—				
Δ.Δ. Λιθινών.....	374	332	19	23	—				
Λιθίνοι,αι.....	369	329	17	23	—				
Αζάλιον,το.....	2	—	2	—	—				
Λαγκάδα,η.....	3	3	—	—	—				
Δ.Δ. Ορεινού.....	390	365	16	9	—				
Ορειόν,το.....	231	214	12	5	—				
Άγιος Παντελεήμων,ο.....	139	134	2	3	—				
Ανδριανός,ο.....	5	5	—	—	—				
Καλυβίτης,ο.....	15	12	2	1	—				




**Πίνακας 1. Μόνιμος πληθυσμός καταμεμημένος σε ομοδημότες, ετεροδημότες και αλλοδαπούς.  
Νόμιμος πληθυσμός καταμεμημένος σε διαμεμόντες στο δήμο ή την κοινότητα που είναι δημότες, σε άλλους δήμους και κοινότητες  
και διαμεμόντες στο εξωτερικό**

**γ) Δήμοι και κοινότητες, δημοτικά και κοινοτικά διαμεμρίσματα, οικισμοί**

*Απογραφή πληθυσμού της 18ης Μαρτίου 2001*

( συνέχεια )

Δήμοι/κοινότητες Δημοτικά/κοινοτικά διαμεμρίσματα Οικισμοί	Μόνιμος πληθυσμός					Νόμιμος πληθυσμός			
	Σύνολο	Ομοδημότες	Ετεροδημότες	Αλλοδαποί	Χωρίς υπηκοότητα - Αδιευκρίνιστη υπηκοότητα	Σύνολο	Διαμεμόντες στο δήμο ή την κοινότητα που είναι δημότες	Διαμεμόντες σε άλλους δήμους ή κοινότητες	Διαμεμόντες στο εξωτερικό
Δ.Δ.Περιβολακίων.....	86	82	3	1	—				
Περιβολάκια,τα.....	28	28	—	—	—				
Επάνω Περιβολάκια,τα.....	—	—	—	—	—				
Καλόν Νερόν,το.....	53	51	1	1	—				
Μονή Καψά,η.....	3	1	2	—	—				
Πεζούλας,ο.....	2	2	—	—	—				
Δ.Δ.Πεύκων.....	763	636	69	58	—				
Ανάληψις,η.....	508	408	51	49	—				
Άσπρος Ποταμός,ο.....	54	39	9	6	—				
Πεύκοι,οι.....	122	118	4	—	—				
Πιλαλήματα,τα.....	79	71	5	3	—				
Δ.Δ.Σχινοκαψάλων.....	479	392	38	49	—				
Σχινοκάμαλα,τα.....	133	125	6	2	—				
Αχλιά,τα.....	122	69	16	37	—				
Γαλήνη,η.....	97	85	9	3	—				
Μαύρος Κόλυμπος,ο.....	127	113	7	7	—				
Δ.Δ.Χρυσοπηγής.....	137	129	1	7	—				
Χρυσοπηγή,η.....	61	57	—	4	—				
Μπέμπονας,ο.....	76	72	1	3	—				
<b>ΔΗΜΟΣ ΝΕΑΠΟΛΗΣ.....</b>	<b>6.476</b>	<b>5.415</b>	<b>647</b>	<b>414</b>	<b>—</b>	<b>7.275</b>	<b>5.415</b>	<b>1.847</b>	<b>13</b>
Δ.Δ.Νεαπόλεως.....	2.950	2.532	285	133	—				
Νεάπολις,η.....	2.744	2.332	279	133	—				
Άγιος Νικόλαος,ο.....	3	3	—	—	—				
Αδραβάστος,ο.....	1	1	—	—	—				
Αμυγδαλέα,η.....	9	9	—	—	—				
Δίλακκος,ο.....	12	12	—	—	—				
Κουδούμαλος,ο.....	16	12	4	—	—				
Κουρούναι,αι.....	60	60	—	—	—				
Μακρυγέννησα,η.....	5	5	—	—	—				
Νισπήτας,ο.....	19	17	2	—	—				
Νοφαλιάς,ο.....	31	31	—	—	—				
Ξερά Ξύλα,τα.....	—	—	—	—	—				
Πατόπουλος,ο.....	17	17	—	—	—				
Περάμπελα,τα.....	11	11	—	—	—				
Περονίδες,αι.....	—	—	—	—	—				
Πέτρος,ο.....	—	—	—	—	—				
Ρωμανός,ο.....	4	4	—	—	—				
Σούβλος,ο.....	2	2	—	—	—				
Φινοκαλιά,η.....	16	16	—	—	—				
Δ.Δ.Άγιου Αντωνίου.....	67	63	4	—	—				
Άγιος Αντώνιος,ο.....	12	12	—	—	—				
Αμυγδαλόλακκος,ο.....	3	3	—	—	—				
Ανώγεια,τα.....	12	10	2	—	—				
Κουνάλιον,το.....	29	27	2	—	—				
Τσαμπίον,το.....	9	9	—	—	—				
Φραθιάς,ο.....	2	2	—	—	—				
Δ.Δ.Βουλισμένης.....	321	295	25	1	—				
Βουλισμένη,η.....	311	286	24	1	—				
Ξηρολίμνη,η.....	10	9	1	—	—				
Δ.Δ.Βραχασίου.....	1.228	837	205	186	—				
Βραχάσιον,το.....	385	356	16	13	—				
Αγία Βαρβάρα,η.....	59	32	19	8	—				
Επάνω Σίσιον,το.....	84	56	19	9	—				
Καρτασιανός,ο.....	16	10	—	6	—				
Πύργος,ο.....	18	12	—	6	—				
Σεληγάρι,το.....	8	3	5	—	—				
Σίσιον,το.....	658	368	146	144	—				
Δ.Δ.Βρυσών.....	318	299	15	4	—				
Βρύσαι,αι.....	307	294	9	4	—				
Γιοφύρι,το.....	8	2	6	—	—				
Δράσι,το.....	3	3	—	—	—				
Δ.Δ.Καρυδίου Μιραμπέλλου.....	95	94	1	—	—				
Καρύδιον,το.....	95	94	1	—	—				
Μονή Αρετίου,η.....	—	—	—	—	—				
Δ.Δ.Καστελλίου Φουρνής.....	167	148	12	7	—				
Καστέλιον,το.....	167	148	12	7	—				
Δ.Δ.Λατσιδας.....	306	278	13	15	—				
Λατσιδα,η.....	285	257	13	15	—				
Αγόροι,οι.....	21	21	—	—	—				
Ζούρβα,η.....	—	—	—	—	—				
Δ.Δ.Μιλάτου.....	412	316	45	51	—				
Μιλάτος,η.....	200	165	19	16	—				
Αυγό, το (νησίς).....	—	—	—	—	—				
Παραλία Μιλάτου,η.....	212	151	26	35	—				
Δ.Δ.Νικηθαινού.....	93	88	4	1	—				
Νικηθαινός,ο.....	81	78	2	1	—				
Πλατυπόδιον,το.....	12	10	2	—	—				
Δ.Δ.Φουρνής.....	260	229	17	14	—				
Φουρνή,η.....	189	167	14	8	—				




**Πίνακας 1. Μόνιμος πληθυσμός καταμεμημένος σε ομοδημότες, ετεροδημότες και αλλοδαπούς.  
Νόμιμος πληθυσμός καταμεμημένος σε διαμείνοντες στο δήμο ή την κοινότητα που είναι δημότες, σε άλλους δήμους και κοινότητες  
και διαμείνοντες στο εξωτερικό**

**γ) Δήμοι και κοινότητες, δημοτικά και κοινοτικά διαμερίσματα, οικισμοί**

*Απογραφή πληθυσμού της 18ης Μαρτίου 2001*

( συνέχεια )

Δήμοι/κοινότητες Δημοτικά/κοινοτικά διαμερίσματα Οικισμοί	Μόνιμος πληθυσμός				Χωρίς υπηκοότητα - Αδιευκρίνηση υπηκοότητα	Νόμιμος πληθυσμός			
	Σύνολο	Ομοδημότες	Ετεροδημότες	Αλλοδαποί		Σύνολο	Διαμείνοντες στο δήμο ή την κοινότητα που είναι δημότες	Διαμείνοντες σε άλλους δήμους ή κοινότητες	Διαμείνοντες στο εξωτερικό
Δοριαί,αι.....	65	56	3	6	—				
Σύρμεσον,το.....	2	2	—	—	—				
Χαυγός,ο.....	4	4	—	—	—				
Δ.Δ.Χουμεριάκου.....	259	236	21	2	—				
Χουμεριάκος,ο.....	251	236	13	2	—				
Άγιος Κωνσταντίνος,ο.....	8	—	8	—	—				
<b>ΔΗΜΟΣ ΟΡΟΠΕΔΙΟΥ ΛΑΣΙΘΙΟΥ.....</b>	<b>3.067</b>	<b>2.922</b>	<b>86</b>	<b>59</b>	<b>—</b>	<b>5.086</b>	<b>2.922</b>	<b>2.152</b>	<b>12</b>
Δ.Δ.Τζερμιάδου.....	762	726	27	9	—				
Τζερμιάδον,το.....	762	726	27	9	—				
Δ.Δ.Αβρακόντε.....	227	217	5	5	—				
Αβρακόντες,ο.....	227	217	5	5	—				
Δ.Δ.Αγίου Γεωργίου Λασιθίου.....	541	523	16	2	—				
Άγιος Γεώργιος,ο.....	541	523	16	2	—				
Δ.Δ.Αγίου Κωνσταντίνου.....	183	178	5	—	—				
Άγιος Κωνσταντίνος,ο.....	175	170	5	—	—				
Μονή Κρυσταλλένιας,η.....	8	8	—	—	—				
Δ.Δ.Καμινάκιου.....	343	341	2	—	—				
Καμινάκιον,το.....	343	341	2	—	—				
Δ.Δ.Κάτω Μετοχίου.....	154	148	5	1	—				
Κάτω Μετόχιον,το.....	89	86	2	1	—				
Άγιος Χαράλαμπος,ο.....	65	62	3	—	—				
Δ.Δ.Λαγού.....	118	115	3	—	—				
Λαγού,το.....	78	75	3	—	—				
Πινακιανόν,το.....	40	40	—	—	—				
Δ.Δ.Μαρμακέτου.....	95	76	7	12	—				
Μαρμακέτον,το.....	55	40	7	8	—				
Φαρσάρων,το.....	40	36	—	4	—				
Δ.Δ.Μέσα Λασιθίου.....	175	167	3	5	—				
Μέσα Λασιθιον,το.....	148	140	3	5	—				
Μέσα Λασιθάκιον,το.....	27	27	—	—	—				
Δ.Δ.Πλάτης.....	167	160	5	2	—				
Πλάτη,η.....	167	160	5	2	—				
Δ.Δ.Ψυχρού.....	302	271	8	23	—				
Ψυχρόν,το.....	208	178	8	22	—				
Μαγουλάς,ο.....	94	93	—	1	—				
<b>ΔΗΜΟΣ ΣΗΤΕΙΑΣ.....</b>	<b>14.418</b>	<b>12.148</b>	<b>1.294</b>	<b>976</b>	<b>—</b>	<b>14.929</b>	<b>12.148</b>	<b>2.757</b>	<b>24</b>
Δ.Δ.Σητείας.....	9.257	7.561	1.027	669	—				
Σητεία,η.....	8.754	7.183	942	629	—				
Αγία Φωτιά,η.....	126	73	37	16	—				
Ανεμομύλια,τα.....	43	35	7	1	—				
Γιανυσάδα, η (νησίς).....	—	—	—	—	—				
Δραγονάδα, η (νησίς).....	—	—	—	—	—				
Πάξιμάδα, η (νησίς).....	—	—	—	—	—				
Πετράς,ο.....	231	185	29	17	—				
Τρυπητός,ο.....	103	85	12	6	—				
Δ.Δ.Αγίου Γεωργίου Σητείας.....	221	152	54	15	—				
Άγιος Γεώργιος,ο.....	95	86	4	5	—				
Επάνω Επισκοπή,η.....	126	66	50	10	—				
Σωτήρα,η.....	—	—	—	—	—				
Δ.Δ.Αχλαδίων.....	317	279	6	32	—				
Αχλάδια,τα.....	237	212	1	24	—				
Κιμουριώτης,ο.....	—	—	—	—	—				
Παρασπόριον,το.....	80	67	5	8	—				
Δ.Δ.Έξω Μουλιανών.....	332	298	10	24	—				
Έξω Μουλιανά,τα.....	332	298	10	24	—				
Δ.Δ.Κατσιδωνίου.....	126	106	6	14	—				
Κατσιδώνιον,το.....	31	28	2	1	—				
Σανθάλιον,το.....	37	22	4	11	—				
Σίτανος,η.....	58	56	—	2	—				
Δ.Δ.Κρυών.....	241	225	6	10	—				
Κάτω Κρυά,τα.....	70	64	4	2	—				
Δάφνη,η.....	119	109	2	8	—				
Επάνω Κρυά,τα.....	8	8	—	—	—				
Ρίζα,η.....	5	5	—	—	—				
Σκορδύλιον,το.....	39	39	—	—	—				
Δ.Δ.Λάστρου.....	135	121	8	6	—				
Λάστρος,η.....	105	96	5	4	—				
Άγιον Πνεύμα,το.....	30	25	3	2	—				
Δ.Δ.Μαρωνίας.....	197	161	6	30	—				
Μαρωνία,η.....	197	161	6	30	—				
Δ.Δ.Μέσα Μουλιανών.....	272	236	10	26	—				
Μέσα Μουλιανά,τα.....	257	221	10	26	—				
Καλαβρός,ο.....	15	15	—	—	—				
Δ.Δ.Μυρσίνης.....	168	150	11	7	—				
Μυρσίνη,η.....	168	150	11	7	—				
Δ.Δ.Πισκοκεφάλου.....	824	728	53	43	—				
Πισκοκέφαλον,το.....	720	632	47	41	—				
Κάτω Επισκοπή,η.....	104	96	6	2	—				





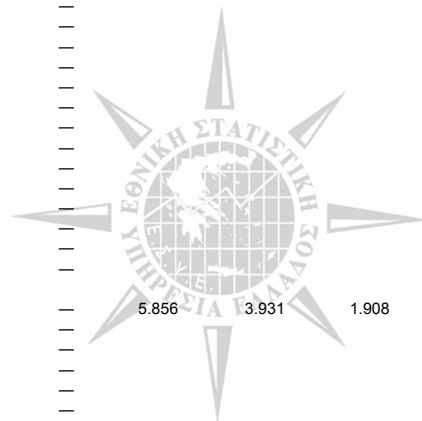
**Πίνακας 1. Μόνιμος πληθυσμός καταμεμημένος σε ομοδημότες, ετεροδημότες και αλλοδαπούς.  
Νόμιμος πληθυσμός καταμεμημένος σε διαμεινότες στο δήμο ή την κοινότητα που είναι δημότες, σε άλλους δήμους και κοινότητες  
και διαμεινότες στο εξωτερικό**

**γ) Δήμοι και κοινότητες, δημοτικά και κοινοτικά διαμερίσματα, οικισμοί**

*Απογραφή πληθυσμού της 18ης Μαρτίου 2001*

( συνέχεια )

Δήμοι/κοινότητες Δημοτικά/κοινοτικά διαμερίσματα Οικισμοί	Μόνιμος πληθυσμός					Νόμιμος πληθυσμός			
	Σύνολο	Ομοδημότες	Ετεροδημότες	Αλλοδαποί	Χωρίς υπηκοότητα - Αδιευκρίνιστη υπηκοότητα	Σύνολο	Διαμεινότες στο δήμο ή την κοινότητα που είναι δημότες	Διαμεινότες σε άλλους δήμους ή κοινότητες	Διαμεινότες στο εξωτερικό
Δ.Δ. Πραισού.....	73	56	3	14	—				
Άγιος Σπυρίδων,ο.....	32	26	1	5	—				
Καλαμαύκι,το.....	—	—	—	—	—				
Νέα Πραισός,η.....	41	30	2	9	—				
Δ.Δ. Ρούσσας Εκκλησίας.....	167	149	14	4	—				
Ρούσσα Εκκλησία,η.....	155	149	3	3	—				
Διώνυσος,ο.....	12	—	11	1	—				
Δ.Δ. Σκοπής.....	822	791	14	17	—				
Σκοπή,η.....	721	692	12	17	—				
Ξερόκαμπος,ο.....	28	28	—	—	—				
Παναγία Φανερωμένη,η.....	5	5	—	—	—				
Παπαδιόκαμπος,ο.....	20	20	—	—	—				
Σαραντάπηχος,ο.....	48	46	2	—	—				
Δ.Δ. Σταυρωμένου.....	204	184	5	15	—				
Σταυρωμένος,ο.....	88	79	5	4	—				
Αρνικόν,το.....	68	62	—	6	—				
Ζου,η.....	28	26	—	2	—				
Κάτω Δρυς,ο.....	20	17	—	3	—				
Δ.Δ. Σφάκας.....	376	332	34	10	—				
Σφάκα,η.....	292	271	14	7	—				
Άγιος Ανδρέας,ο.....	84	61	20	3	—				
Δ.Δ. Τουρλωτής.....	437	387	22	28	—				
Τουρλωτή,η.....	350	328	10	12	—				
Μόχλος,ο.....	87	59	12	16	—				
Δ.Δ. Χαμεζίου.....	249	232	5	12	—				
Χαμεζιον,το.....	249	232	5	12	—				
<b>9.3 ΝΟΜΟΣ ΡΕΘΥΜΝΗΣ</b>									
ΔΗΜΟΣ ΡΕΘΥΜΝΗΣ.....	32.694	19.667	9.553	3.474	—	25.525	19.667	5.822	36
Δ.Δ. Ρεθύμνης.....	30.127	17.280	9.449	3.398	—				
Ρέθυμνον,το.....	28.959	16.348	9.248	3.363	—				
Αγία Ειρήνη,η.....	53	50	3	—	—				
Ανώγεια,τα.....	90	76	9	5	—				
Γάλλος,ο.....	452	342	92	18	—				
Γιαννούδιον,το.....	85	70	12	3	—				
Μεγάλο Μετόχι,το.....	29	22	7	—	—				
Μικρό Μετόχι,το.....	183	146	35	2	—				
Ξηρόν Χωρίον,το.....	131	125	3	3	—				
Τρία Μοναστήρια,τα.....	145	101	40	4	—				
Δ.Δ. Αρμένων.....	591	540	27	24	—				
Αρμένιοι,οι.....	320	290	15	15	—				
Άγιος Γεώργιος,ο.....	78	74	4	—	—				
Σωματάς,ο.....	122	105	8	9	—				
Φωτεινός,ο.....	71	71	—	—	—				
Δ.Δ. Γουλεδιανών.....	138	136	1	1	—				
Γουλεδιανά,τα.....	105	105	—	—	—				
Γενή,η.....	33	31	1	1	—				
Δ.Δ. Καρές.....	194	187	4	3	—				
Καρέ,η.....	78	71	4	3	—				
Αμπελάκιον,το.....	116	116	—	—	—				
Δ.Δ. Καστέλλου.....	86	77	5	4	—				
Κάστελλος,ο.....	86	77	5	4	—				
Δ.Δ. Κούμωων.....	181	179	2	—	—				
Κούμιοι,οι.....	181	179	2	—	—				
Δ.Δ. Μαρουλά.....	231	217	6	8	—				
Μαρουλάς,ο.....	205	195	4	6	—				
Δίλοφο, το.....	26	22	2	2	—				
Δ.Δ. Όρους.....	82	80	1	1	—				
Όρος,το.....	82	80	1	1	—				
Δ.Δ. Πρασίων.....	110	103	—	7	—				
Πρασιαί,αι.....	110	103	—	7	—				
Δ.Δ. Ρουσσοσπίτου.....	379	335	28	16	—				
Ρουσσοσπίτιον,το.....	379	335	28	16	—				
Δ.Δ. Σελλίου.....	233	227	5	1	—				
Σελλίον,το.....	145	142	3	—	—				
Μύρθιος,η.....	88	85	2	1	—				
Δ.Δ. Χρομοναστηρίου.....	342	306	25	11	—				
Χρομοναστήριον,το.....	228	205	17	6	—				
Καπεδιανά,τα.....	31	27	3	1	—				
Μύλοι,οι.....	37	34	3	—	—				
Πρινέδες,οι.....	46	40	2	4	—				
ΔΗΜΟΣ ΑΝΩΓΕΙΩΝ.....	4.054	3.931	70	53	—	5.856	3.931	1.908	17
Δ.Δ. Ανωγείων.....	2.125	2.049	54	22	—				
Ανώγεια,τα.....	2.078	2.003	53	22	—				
Σισαρχα,τα.....	47	46	1	—	—				
Δ.Δ. Αξού.....	680	655	11	14	—				
Αξός,η.....	617	600	5	12	—				
Λιβάδα,η.....	63	55	6	2	—				



**Πίνακας 1. Μόνιμος πληθυσμός κατανεμημένος σε ομοδημότες, ετεροδημότες και αλλοδαπούς.  
Νόμιμος πληθυσμός κατανεμημένος σε διαμένοντες στο δήμο ή την κοινότητα που είναι δημότες, σε άλλους δήμους και κοινότητες  
και διαμένοντες στο εξωτερικό**

**γ) Δήμοι και κοινότητες, δημοτικά και κοινοτικά διαμερίσματα, οικισμοί**

*Απογραφή πληθυσμού της 18ης Μαρτίου 2001*

( συνέχεια )

Δήμοι/κοινότητες Δημοτικά/κοινοτικά διαμερίσματα Οικισμοί	Μόνιμος πληθυσμός					Νόμιμος πληθυσμός			
	Σύνολο	Ομοδημότες	Ετεροδημότες	Αλλοδαποί	Χωρίς υπηκοότητα - Αδιευκρίνιστη υπηκοότητα	Σύνολο	Διαμένοντες στο δήμο ή την κοινότητα που είναι δημότες	Διαμένοντες σε άλλους δήμους ή κοινότητες	Διαμένοντες στο εξωτερικό
Δ.Δ.Ζωνιανών.....	1.249	1.227	5	17	—				
Ζωνιανά,τα.....	1.249	1.227	5	17	—				
<b>ΔΗΜΟΣ ΑΡΚΑΔΙΟΥ.....</b>	<b>5.557</b>	<b>4.019</b>	<b>893</b>	<b>645</b>	<b>—</b>	<b>5.500</b>	<b>4.019</b>	<b>1.472</b>	<b>9</b>
Δ.Δ.'Αδελε.....	1.107	713	297	97	—				
'Αδελε,το.....	477	333	108	36	—				
Αγία Παρασκευή,η.....	180	160	16	4	—				
Αδελιανός Κάμπος,ο.....	450	220	173	57	—				
Δ.Δ.Αρνάτου.....	225	217	4	4	—				
Αρνάτος,η.....	149	147	2	—	—				
Καψαλιανά,τα.....	2	2	—	—	—				
Μονή Αρκαδίου,η.....	10	8	2	—	—				
Πίκρης,ο.....	64	60	—	4	—				
Δ.Δ.Αρχαίας Ελευθέρας (Πρινέ).....	83	76	5	2	—				
Αρχαία Ελευθέρα,η (τ.Πρινές,ο).....	83	76	5	2	—				
Δ.Δ.Ελευθέρης.....	225	213	11	1	—				
Ελευθέρα,η.....	225	213	11	1	—				
Δ.Δ.'Ερφων.....	507	463	11	33	—				
'Ερφοι,οι.....	128	119	5	4	—				
'Αγιος Νικόλαος,ο.....	91	84	1	6	—				
'Ανω Βιρανεπισκοπή,η.....	55	53	1	1	—				
Βιρανεπισκοπή,η.....	109	92	—	17	—				
Μαγνησία,η.....	124	115	4	5	—				
Δ.Δ.Κυριάνας.....	318	271	24	23	—				
Κυριάνα,η.....	318	271	24	23	—				
Δ.Δ.Μέσης.....	347	279	39	29	—				
Μέση,η.....	71	54	13	4	—				
Αγία Τριάς,η.....	26	26	—	—	—				
Λούτρα,η.....	250	199	26	25	—				
Δ.Δ.Παγκαλοχωρίου.....	434	256	141	37	—				
Παγκαλοχώριον,το.....	73	55	10	8	—				
Σφακάκι,το.....	361	201	131	29	—				
Δ.Δ.Πηγής.....	607	414	146	47	—				
Πηγή,η.....	345	288	32	25	—				
'Αγιος Δημήτριος,ο.....	111	74	34	3	—				
Πηγιανός Κάμπος,ο.....	151	52	80	19	—				
Δ.Δ.Πρίνου.....	522	265	87	170	—				
Πρίνος,ο.....	229	176	28	25	—				
Σκαλέτα,η.....	293	89	59	145	—				
Δ.Δ.Σκουλουφίων.....	166	154	8	4	—				
Σκουλούφια,τα.....	120	110	8	2	—				
Ρούπαι,αι.....	46	44	—	2	—				
Δ.Δ.Χαμαλευρίου.....	863	557	110	196	—				
Χαμαλεύριον,το.....	122	81	8	33	—				
Αστέριον,το.....	113	89	16	8	—				
Σταυρωμένος,ο.....	628	387	86	155	—				
Δ.Δ.Χαρκίων.....	153	141	10	2	—				
Χάρκια,τα.....	110	102	6	2	—				
Καβούσιον,το.....	43	39	4	—	—				
<b>ΔΗΜΟΣ ΓΕΡΟΠΟΤΑΜΟΥ.....</b>	<b>7.901</b>	<b>6.580</b>	<b>475</b>	<b>844</b>	<b>2</b>	<b>8.779</b>	<b>6.580</b>	<b>2.155</b>	<b>44</b>
Δ.Δ.Περάματος.....	1.668	1.337	153	178	—				
Πέραμα,το.....	1.616	1.291	153	172	—				
Δάφνη,η.....	52	46	—	6	—				
Δ.Δ.Αγγελιανών.....	669	599	19	51	—				
Αγγελιανά,τα.....	583	516	19	48	—				
Χάνιον Αλεξάνδρου,το.....	75	73	—	2	—				
Χανοθιανά,τα.....	11	10	—	1	—				
Δ.Δ.Αγίου Μάμαντος.....	503	486	2	15	—				
'Αγιος Μάμας,ο.....	219	209	1	9	—				
Αβδελλάς,ο.....	163	161	1	1	—				
Αργουλιόν,το.....	83	78	—	5	—				
Καστρίον,το.....	38	38	—	—	—				
Δ.Δ.Αλφάς.....	421	405	3	13	—				
Αλφά,η.....	315	302	3	10	—				
Καλλέργος,ο.....	32	30	—	2	—				
Σκορδύλιον,το.....	74	73	—	1	—				
Δ.Δ.Αχλαδέ.....	192	178	5	9	—				
Αχλαδές,ο.....	111	105	1	5	—				
Σιριπδιανά,τα.....	67	61	2	4	—				
Σολοχιανά,τα.....	14	12	2	—	—				
Δ.Δ.Καλανδαρές.....	19	17	—	2	—				
Καλανδαρέ,η.....	6	4	—	2	—				
Καλαμάς,ο.....	13	13	—	—	—				
Δ.Δ.Μαργαρίτων.....	688	626	36	26	—				
Μαργαρίται,αι.....	330	295	19	16	—				
'Ανω Τριπόδον,το.....	67	67	—	—	—				
Βεργιανά,τα.....	18	16	2	—	—				
Κυνηγιανά,τα.....	39	34	1	4	—				
Λαγκά,η.....	57	49	7	1	—				




**Πίνακας 1. Μόνιμος πληθυσμός κατανεμημένος σε ομοδημότες, ετεροδημότες και αλλοδαπούς.  
Νόμιμος πληθυσμός κατανεμημένος σε διαμένοντες στο δήμο ή την κοινότητα που είναι δημότες, σε άλλους δήμους και κοινότητες  
και διαμένοντες στο εξωτερικό**

**γ) Δήμοι και κοινότητες, δημοτικά και κοινοτικά διαμερίσματα, οικισμοί**

*Απογραφή πληθυσμού της 18ης Μαρτίου 2001*

(συνέχεια)

Δήμοι/κοινότητες Δημοτικά/κοινοτικά διαμερίσματα Οικισμοί	Μόνιμος πληθυσμός					Νόμιμος πληθυσμός			
	Σύνολο	Ομοδημότες	Ετεροδημότες	Αλλοδαποί	Χωρίς υπηκοότητα - Αδιευκρίνηστη υπηκοότητα	Σύνολο	Διαμένοντες στο δήμο ή την κοινότητα που είναι δημότες	Διαμένοντες σε άλλους δήμους ή κοινότητες	Διαμένοντες στο εξωτερικό
Πιγουσιανά,τα.....	47	44	3	—	—				
Πλευριανά,τα.....	100	97	1	2	—				
Σταυρωμένος,ο.....	6	4	2	—	—				
Τζαννακιανά,τα.....	24	20	1	3	—				
Δ.Δ.Μελιδονίου.....	796	707	21	68	—				
Μελιδόνιον,το.....	347	319	9	19	—				
Βλυχάδα,η.....	40	39	—	1	—				
Εξάντης,ο.....	79	78	—	1	—				
Μπαλιόν,το.....	330	271	12	47	—				
Δ.Δ.Μελισσουργακίου.....	46	44	2	—	—				
Μελισσουργάκιον,το.....	46	44	2	—	—				
Δ.Δ.Ορθές.....	148	141	3	4	—				
Ορθές,ο.....	148	141	3	4	—				
Δ.Δ.Πανόρμου.....	976	400	166	408	2				
Πανόρμος,ο.....	873	383	165	323	2				
Λαύρις,η.....	103	17	1	85	—				
Δ.Δ.Πασαλιτών.....	48	41	3	4	—				
Πασαλίται,αι.....	48	41	3	4	—				
Δ.Δ.Ρουμελής.....	426	371	21	34	—				
Ρουμελή,η.....	426	371	21	34	—				
Δ.Δ.Σισών.....	497	470	14	13	—				
Σίσαι,αι.....	496	469	14	13	—				
Αλμυρίδα,η.....	1	1	—	—	—				
Δ.Δ.Σκεπαστής.....	222	214	5	3	—				
Σκεπαστή,η.....	222	214	5	3	—				
Δ.Δ.Χουμερίου.....	582	544	22	16	—				
Χουμέριον,το.....	328	302	15	11	—				
Γαρίπας,ο.....	25	25	—	—	—				
Κεραμωτά,τα.....	147	143	4	—	—				
Κρασούνας,ο.....	82	74	3	5	—				
<b>ΔΗΜΟΣ ΚΟΥΛΟΥΚΩΝΑ.....</b>	<b>5.449</b>	<b>5.292</b>	<b>69</b>	<b>88</b>	<b>—</b>	<b>7.219</b>	<b>5.292</b>	<b>1.891</b>	<b>36</b>
Δ.Δ.Γαράζου.....	621	580	9	32	—				
Γαράζον,το.....	502	463	9	30	—				
Μουρτζανά,τα.....	94	92	—	2	—				
Ομάλα,η.....	21	21	—	—	—				
Φαράτσιον,το.....	4	4	—	—	—				
Δ.Δ.Αγιάς.....	246	231	3	12	—				
Αγιά,η.....	246	231	3	12	—				
Δ.Δ.Αγίου Ιωάννου Μυλοποτάμου.....	64	59	5	—	—				
Άγιος Ιωάννης,ο.....	64	59	5	—	—				
Δ.Δ.Αϊμονα.....	349	347	2	—	—				
Αϊμονας,ο.....	349	347	2	—	—				
Δ.Δ.Αλοίδων.....	222	219	3	—	—				
Αλοίδες,αι.....	200	197	3	—	—				
Χάνι Αλοίδων,το.....	22	22	—	—	—				
Δ.Δ.Απλαδιανών.....	325	317	1	7	—				
Απλαδιανά,τα.....	175	168	—	7	—				
Κάμπος Απλαδιανών,ο.....	150	149	1	—	—				
Δ.Δ.Βενίου.....	310	298	2	10	—				
Βενίον,το.....	197	194	1	2	—				
Κατεριανά,τα.....	113	104	1	8	—				
Δ.Δ.Δαμαβόλου.....	210	209	1	—	—				
Δαμαβόλος,ο.....	154	153	1	—	—				
Αβδανίται,οι.....	56	56	—	—	—				
Δ.Δ.Δοξαρού.....	245	235	9	1	—				
Δοξαρόν,το.....	75	70	5	—	—				
Κάμπος Δοξαρού,ο.....	58	58	—	—	—				
Μακρυγιάννης,ο.....	30	30	—	—	—				
Μακρυγιάννιον,το.....	25	25	—	—	—				
Χελιανά,τα.....	57	52	4	1	—				
Δ.Δ.Επισκοπής.....	331	317	7	7	—				
Επισκοπή,η.....	101	91	7	3	—				
Δαφνέδες,οι.....	157	153	—	4	—				
Κεφάλιον,το.....	73	73	—	—	—				
Δ.Δ.Θεοδώρας.....	57	54	—	3	—				
Θεοδώρα,η.....	57	54	—	3	—				
Δ.Δ.Καλύβου.....	388	377	10	1	—				
Κάλυβος,η.....	388	377	10	1	—				
Δ.Δ.Κρυονερίου.....	166	166	—	—	—				
Κρυονέριον,το.....	53	53	—	—	—				
Αγρίδια,τα.....	81	81	—	—	—				
Τσαχιανά,τα.....	32	32	—	—	—				
Δ.Δ.Λιβαδίων.....	1.743	1.721	10	12	—				
Λιβάδια,τα.....	1.451	1.431	9	11	—				
Κράνα,η.....	233	232	1	—	—				
Μαρινιανά,τα.....	59	58	—	1	—				
Δ.Δ.Χώνου.....	172	162	7	3	—				
Δροσιά,η.....	45	42	3	—	—				
Χώνος,ο.....	127	120	4	3	—				




**Πίνακας 1. Μόνιμος πληθυσμός καταμεμημένος σε ομοδημότες, ετεροδημότες και αλλοδαπούς.  
Νόμιμος πληθυσμός καταμεμημένος σε διαμείνοντες στο δήμο ή την κοινότητα που είναι δημότες, σε άλλους δήμους και κοινότητες  
και διαμείνοντες στο εξωτερικό**

**γ) Δήμοι και κοινότητες, δημοτικά και κοινοτικά διαμερίσματα, οικισμοί**

*Απογραφή πληθυσμού της 18ης Μαρτίου 2001*

(συνέχεια)

Δήμοι/κοινότητες Δημοτικά/κοινοτικά διαμερίσματα Οικισμοί	Μόνιμος πληθυσμός				Νόμιμος πληθυσμός				
	Σύνολο	Ομοδημότες	Ετεροδημότες	Αλλοδαποί	Χωρίς υπηκοότητα - Αδιευκρίνιστη υπηκοότητα	Σύνολο	Διαμείνοντες στο δήμο ή την κοινότητα που είναι δημότες	Διαμείνοντες σε άλλους δήμους ή κοινότητες	Διαμείνοντες στο εξωτερικό
ΔΗΜΟΣ ΚΟΥΡΗΤΩΝ.....	2.468	2.333	78	57	—	3.517	2.333	1.151	33
Δ.Δ. Φουρφουρά.....	486	468	11	7	—	—	—	—	—
Φουρφουράς,ο.....	486	468	11	7	—	—	—	—	—
Δ.Δ. Αγίας Παρασκευής.....	81	74	6	1	—	—	—	—	—
Αγία Παρασκευή,η.....	81	74	6	1	—	—	—	—	—
Δ.Δ. Αγίου Ιωάννου Αμαρίου.....	95	91	3	1	—	—	—	—	—
Άγιος Ιωάννης,ο.....	95	91	3	1	—	—	—	—	—
Δ.Δ. Αποδούλου.....	176	174	2	—	—	—	—	—	—
Αποδούλου,το.....	148	146	2	—	—	—	—	—	—
Μάνδρες,οι.....	23	23	—	—	—	—	—	—	—
Ριζίκας,ο.....	—	—	—	—	—	—	—	—	—
Σάτα,η.....	5	5	—	—	—	—	—	—	—
Δ.Δ. Βιζαρίου.....	90	88	1	1	—	—	—	—	—
Βιζάριον,το.....	90	88	1	1	—	—	—	—	—
Δ.Δ. Κουρουτών.....	118	110	5	3	—	—	—	—	—
Κουρούται,αι.....	118	110	5	3	—	—	—	—	—
Δ.Δ. Λαμπιωτών.....	59	55	—	4	—	—	—	—	—
Λαμπιώται,οι.....	59	55	—	4	—	—	—	—	—
Δ.Δ. Λοχριάς.....	268	263	1	4	—	—	—	—	—
Λοχριά,η.....	238	233	1	4	—	—	—	—	—
Άρδακτος,ο.....	30	30	—	—	—	—	—	—	—
Δ.Δ. Νιθαύρεως.....	270	260	9	1	—	—	—	—	—
Νίθαιρις,η.....	264	254	9	1	—	—	—	—	—
Βαθιακόν,το.....	6	6	—	—	—	—	—	—	—
Δ.Δ. Πετροχωρίου.....	154	132	3	19	—	—	—	—	—
Πετροχώριον,το.....	154	132	3	19	—	—	—	—	—
Δ.Δ. Πλατανίων.....	242	196	31	15	—	—	—	—	—
Πλατάνια,τα.....	242	196	31	15	—	—	—	—	—
Δ.Δ. Πλατάνου.....	429	422	6	1	—	—	—	—	—
Πλάτανος,ο.....	429	422	6	1	—	—	—	—	—
ΔΗΜΟΣ ΛΑΜΠΗΣ.....	5.100	4.506	274	320	—	7.214	4.506	2.681	27
Δ.Δ. Σπηλίου.....	698	596	50	52	—	—	—	—	—
Σπήλιον,το.....	636	536	49	51	—	—	—	—	—
Δαριβιανά,τα.....	62	60	1	1	—	—	—	—	—
Παξιμάδια δύο, τα (νησίς).....	—	—	—	—	—	—	—	—	—
Παξιμάδια ένα, τα (νησίς).....	—	—	—	—	—	—	—	—	—
Δ.Δ. Αγίας Γαλήνης.....	868	566	109	193	—	—	—	—	—
Αγία Γαλήνη,η.....	855	565	97	193	—	—	—	—	—
Ξηρόκαμπος,ο.....	13	1	12	—	—	—	—	—	—
Δ.Δ. Ακουμίων.....	570	543	12	15	—	—	—	—	—
Ακούμια,τα.....	415	394	8	13	—	—	—	—	—
Βρύσαι,αι.....	107	102	4	1	—	—	—	—	—
Τριόπετρα,η.....	48	47	—	1	—	—	—	—	—
Δ.Δ. Αρδάκτου.....	178	157	19	2	—	—	—	—	—
Άρδακτος,ο.....	59	56	3	—	—	—	—	—	—
Αγία Παρασκευή,η.....	11	4	5	2	—	—	—	—	—
Ακτούντα,τα.....	66	56	10	—	—	—	—	—	—
Βάτος,ο.....	42	41	1	—	—	—	—	—	—
Δ.Δ. Δριμίσκου.....	57	45	—	12	—	—	—	—	—
Δρίμισκος,η.....	57	45	—	12	—	—	—	—	—
Δ.Δ. Καρινών.....	195	188	1	6	—	—	—	—	—
Καρίναι,αι.....	195	188	1	6	—	—	—	—	—
Δ.Δ. Κεντροχωρίου.....	141	133	8	—	—	—	—	—	—
Κεντροχώριον,το.....	70	67	3	—	—	—	—	—	—
Πλατανές,ο.....	71	66	5	—	—	—	—	—	—
Δ.Δ. Κεραμέ.....	251	235	8	8	—	—	—	—	—
Κεραμές,ο.....	201	189	6	6	—	—	—	—	—
Αγαλιανός,ο.....	31	29	—	2	—	—	—	—	—
Αγία Φωτεινή,η.....	19	17	2	—	—	—	—	—	—
Δ.Δ. Κισσού.....	176	166	9	1	—	—	—	—	—
Κισσός,ο.....	98	94	4	—	—	—	—	—	—
Κισσού Κάμπος,ο.....	78	72	5	1	—	—	—	—	—
Δ.Δ. Κρύας Βρύσης.....	147	145	2	—	—	—	—	—	—
Κρύα Βρύση,η.....	107	106	1	—	—	—	—	—	—
Νέα Κρύα Βρύση,η.....	40	39	1	—	—	—	—	—	—
Δ.Δ. Λαμπινής.....	159	152	7	—	—	—	—	—	—
Λαμπινή,η.....	159	152	7	—	—	—	—	—	—
Δ.Δ. Μελάμπων.....	760	744	11	5	—	—	—	—	—
Μελάμπες,αι.....	735	720	11	4	—	—	—	—	—
Άγιος Γεώργιος,ο.....	25	24	—	1	—	—	—	—	—
Δ.Δ. Μουρνές.....	253	238	14	1	—	—	—	—	—
Μουρνέ,η.....	253	238	14	1	—	—	—	—	—
Δ.Δ. Μυξόρρουμα.....	369	342	16	11	—	—	—	—	—
Μυξόρρουμα,το.....	3	1	—	2	—	—	—	—	—
Αγία Πελαγία,η.....	56	46	7	3	—	—	—	—	—
Άνω Μυξόρρουμα,το.....	241	228	8	5	—	—	—	—	—
Φρατίον,το.....	69	67	1	1	—	—	—	—	—
Δ.Δ. Ορνές.....	44	39	5	—	—	—	—	—	—




**Πίνακας 1. Μόνιμος πληθυσμός καταμεμημένος σε ομοδημότες, ετεροδημότες και αλλοδαπούς.  
Νόμιμος πληθυσμός καταμεμημένος σε διαμεμόντες στο δήμο ή την κοινότητα που είναι δημότες, σε άλλους δήμους και κοινότητες  
και διαμεμόντες στο εξωτερικό**

**γ) Δήμοι και κοινότητες, δημοτικά και κοινοτικά διαμεμίσματα, οικισμοί**

*Απογραφή πληθυσμού της 18ης Μαρτίου 2001*

(συνέχεια)

Δήμοι/κοινότητες Δημοτικά/κοινοτικά διαμεμίσματα Οικισμοί	Μόνιμος πληθυσμός					Νόμιμος πληθυσμός			
	Σύνολο	Ομοδημότες	Ετεροδημότες	Αλλοδαποί	Χωρίς υπηκοότητα - Αδιευκρίνηση υπηκοότητα	Σύνολο	Διαμεμόντες στο δήμο ή την κοινότητα που είναι δημότες	Διαμεμόντες σε άλλους δήμους ή κοινότητες	Διαμεμόντες στο εξωτερικό
Ορνέ,η.....	44	39	5	—	—				
Δ.Δ.Σακουρίων.....	234	217	3	14	—				
Σακούρια,τα.....	172	157	3	12	—				
Άγιος Παύλος,ο.....	21	19	—	2	—				
Κάτω Σακούρια,τα.....	41	41	—	—	—				
<b>ΔΗΜΟΣ ΛΑΠΠΑΙΩΝ.....</b>	<b>2.553</b>	<b>2.287</b>	<b>84</b>	<b>182</b>	<b>—</b>	<b>3.344</b>	<b>2.287</b>	<b>1.026</b>	<b>31</b>
Δ.Δ.Επισκοπής.....	800	695	31	74	—				
Επισκοπή,η.....	628	550	29	49	—				
Πύργος,ο.....	172	145	2	25	—				
Δ.Δ.Αργυρουπόλεως.....	398	344	11	43	—				
Αργυρούπολις,η.....	398	344	11	43	—				
Δ.Δ.Αρχοντικής.....	246	203	12	31	—				
Αρχοντική,η.....	246	203	12	31	—				
Δ.Δ.Βιλανδρέδου.....	223	215	3	5	—				
Βιλανδρέδον,το.....	73	68	1	4	—				
Αλώναι,αι.....	62	61	1	—	—				
Αρολίθιον,το.....	60	58	1	1	—				
Ρουμπάδον,το.....	28	28	—	—	—				
Δ.Δ.Καρωτής.....	275	253	4	18	—				
Καρωτή,η.....	275	253	4	18	—				
Δ.Δ.Κάτω Πόρου.....	75	64	9	2	—				
Κάτω Πόρος,ο.....	75	64	9	2	—				
Δ.Δ.Κούφης.....	121	107	12	2	—				
Κούφη,η.....	121	107	12	2	—				
Δ.Δ.Μυριοκεφάλων.....	415	406	2	7	—				
Μυριοκέφαλα,τα.....	364	355	2	7	—				
Μαρουλού,η.....	51	51	—	—	—				
<b>ΔΗΜΟΣ ΝΙΚΗΦΟΡΟΥ ΦΩΚΑ.....</b>	<b>6.468</b>	<b>4.928</b>	<b>1.273</b>	<b>267</b>	<b>—</b>	<b>6.043</b>	<b>4.928</b>	<b>1.101</b>	<b>14</b>
Δ.Δ.Γωνιάς.....	598	512	60	26	—				
Γωνιά,η.....	387	312	59	16	—				
Άγιος Ανδρέας,ο.....	211	200	1	10	—				
Δ.Δ.Αγίου Κωνσταντίνου.....	269	257	6	6	—				
Άγιος Κωνσταντίνος,ο.....	199	192	2	5	—				
Άγιος Γεώργιος,ο.....	70	65	4	1	—				
Δ.Δ.Άνω Βαλασαμονέρου.....	197	192	—	5	—				
Άνω Βαλασαμόνερον,το.....	152	150	—	2	—				
Μονοπάριον,το.....	45	42	—	3	—				
Δ.Δ.Ατσιποπούλου.....	2.431	1.361	980	90	—				
Ατσιπόπουλον,το.....	1.458	949	480	29	—				
Αγνά,τα.....	94	15	79	—	—				
Βιολί Χαράκι,το.....	624	278	304	42	—				
Πανόραμα,το.....	255	119	117	19	—				
Δ.Δ.Γερανίου.....	707	648	35	24	—				
Γεράνιον,το.....	623	589	17	17	—				
Πετρές,ο.....	84	59	18	7	—				
Δ.Δ.Ζουριδίου.....	111	95	10	6	—				
Ζουριδιον,το.....	111	95	10	6	—				
Δ.Δ.Καλονύκτου.....	198	190	2	6	—				
Καλονύκτης,ο.....	198	190	2	6	—				
Δ.Δ.Κάτω Βαλασαμονέρου.....	222	202	12	8	—				
Κάτω Βαλασαμόνερον,το.....	222	202	12	8	—				
Δ.Δ.Μαλακίων.....	187	177	6	4	—				
Άνω Μαλάκιον,το.....	96	89	6	1	—				
Κάτω Μαλάκιον,το.....	91	88	—	3	—				
Δ.Δ.Μούντρον.....	216	203	3	10	—				
Μούντρος,ο.....	117	106	2	9	—				
Βελονάδον,το.....	99	97	1	1	—				
Δ.Δ.Πρινέ.....	569	384	130	55	—				
Πρινές,ο.....	533	360	118	55	—				
Βεδέροι,οι.....	36	24	12	—	—				
Δ.Δ.Ρουστικών.....	331	304	15	12	—				
Ρούστικα,τα.....	253	231	13	9	—				
Παλαιλιμνος,ο.....	78	73	2	3	—				
Δ.Δ.Σαίτουρών.....	184	174	6	4	—				
Σαίτουραι,αι.....	184	174	6	4	—				
Δ.Δ.Φραντζεσκιανών Μετοχίων.....	248	229	8	11	—				
Φραντζεσκιανά Μετόχια,τα.....	248	229	8	11	—				
<b>ΔΗΜΟΣ ΣΙΒΡΙΤΟΥ.....</b>	<b>3.165</b>	<b>2.985</b>	<b>116</b>	<b>64</b>	<b>—</b>	<b>4.377</b>	<b>2.985</b>	<b>1.387</b>	<b>5</b>
Δ.Δ.Αποστόλων.....	233	233	—	—	—				
Αγία Φωτεινή,η.....	81	81	—	—	—				
Απόστολοι,οι.....	132	132	—	—	—				
Γέννα,η.....	20	20	—	—	—				
Δ.Δ.Αμαρίου.....	265	252	7	6	—				
Αμάριον,το.....	201	189	7	5	—				
Οψιγιάς,ο.....	64	63	—	1	—				
Δ.Δ.Άνω Μέρους.....	348	343	4	1	—				
Άνω Μέρους,το.....	300	297	2	1	—				



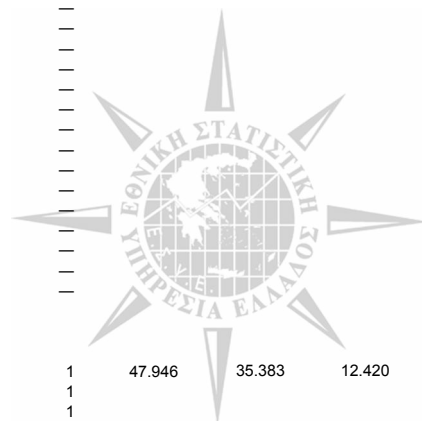
**Πίνακας 1. Μόνιμος πληθυσμός καταμεμημένος σε ομοδημότες, ετεροδημότες και αλλοδαπούς.  
Νόμιμος πληθυσμός καταμεμημένος σε διαμεμόντες στο δήμο ή την κοινότητα που είναι δημότες, σε άλλους δήμους και κοινότητες  
και διαμεμόντες στο εξωτερικό**

**γ) Δήμοι και κοινότητες, δημοτικά και κοινοτικά διαμεμρίσματα, οικισμοί**

*Απογραφή πληθυσμού της 18ης Μαρτίου 2001*

( συνέχεια )

Δήμοι/κοινότητες Δημοτικά/κοινοτικά διαμεμρίσματα Οικισμοί	Μόνιμος πληθυσμός					Νόμιμος πληθυσμός			
	Σύνολο	Ομοδημότες	Ετεροδημότες	Αλλοδαποί	Χωρίς υπηκοότητα - Αδιευκρίνιστη υπηκοότητα	Σύνολο	Διαμεμόντες στο δήμο ή την κοινότητα που είναι δημότες	Διαμεμόντες σε άλλους δήμους ή κοινότητες	Διαμεμόντες στο εξωτερικό
Δρυγιά,αι.....	35	33	2	—	—				
Χωρδάκιον,το.....	13	13	—	—	—				
Δ.Δ.Βισταγής.....	255	242	8	5	—				
Βισταγή,η.....	232	219	8	5	—				
Μονή Ασωμάτων,η.....	23	23	—	—	—				
Δ.Δ.Βρυσών.....	160	146	8	6	—				
Βρύσαι,αι.....	120	110	4	6	—				
Καρδάκιον,το.....	40	36	4	—	—				
Δ.Δ.Βωλεώνων.....	109	102	2	5	—				
Βωλεώνες,αι.....	109	102	2	5	—				
Δ.Δ.Γερακάριου.....	400	385	5	10	—				
Γερακάριον,το.....	400	385	5	10	—				
Δ.Δ.Ελενών.....	182	179	2	1	—				
Ελέναι,αι.....	92	91	—	1	—				
Μεσονήσια,τα.....	90	88	2	—	—				
Δ.Δ.Θρόνου.....	130	121	8	1	—				
Θρόνος,ο.....	85	78	6	1	—				
Κλησίδιον,το.....	45	43	2	—	—				
Δ.Δ.Καλογέρου.....	160	159	1	—	—				
Καλόγερος,ο.....	160	159	1	—	—				
Δ.Δ.Μέρωνα.....	317	262	51	4	—				
Μέρωνας,ο.....	317	262	51	4	—				
Δ.Δ.Μοναστηρακίου.....	180	169	9	2	—				
Μοναστηράκιον,το.....	180	169	9	2	—				
Δ.Δ.Παντανάσσης.....	241	219	8	14	—				
Παντάνασσα,η.....	241	219	8	14	—				
Δ.Δ.Πατσού.....	185	173	3	9	—				
Πατσός,ο.....	185	173	3	9	—				
<b>ΔΗΜΟΣ ΦΟΙΝΙΚΑ.....</b>	<b>3.548</b>	<b>3.047</b>	<b>181</b>	<b>320</b>	<b>—</b>	<b>4.173</b>	<b>3.047</b>	<b>1.118</b>	<b>8</b>
Δ.Δ.Σελλίων.....	618	535	32	51	—				
Πλακιάς,ο.....	186	142	23	21	—				
Σελλία,τα.....	369	336	8	25	—				
Σούδα,η.....	63	57	1	5	—				
Δ.Δ.Αγίου Βασιλείου.....	125	117	8	—	—				
Άγιος Βασίλειος,ο.....	125	117	8	—	—				
Δ.Δ.Αγίου Ιωάννου Αγίου Βασιλείου.....	324	314	4	6	—				
Άγιος Ιωάννης,ο.....	146	143	2	1	—				
Καλή Συκέα,η.....	107	101	2	4	—				
Κάνεβος,η.....	71	70	—	1	—				
Δ.Δ.Αγκουσελιανών.....	274	266	5	3	—				
Αγκουσελιανά,τα.....	216	209	4	3	—				
Παλαιόλουτρα,τα.....	58	57	1	—	—				
Δ.Δ.Ασωμάτου.....	203	169	22	12	—				
Ασώματος,ο.....	194	166	16	12	—				
Κάτω Μονή Πρέβελη,η.....	2	—	2	—	—				
Πίσω Μονή Πρέβελη,η.....	7	3	4	—	—				
Δ.Δ.Κοζαρές.....	360	319	28	13	—				
Κοζαρέ,η.....	190	166	16	8	—				
Ατσιπάδες,αι.....	67	64	—	3	—				
Κατσογρίδα,η.....	22	20	—	2	—				
Παλέ,η.....	81	69	12	—	—				
Δ.Δ.Λευκογείων.....	370	304	29	37	—				
Λευκόγεια,τα.....	297	240	23	34	—				
Αμμούδι,το.....	2	1	—	1	—				
Γιαννιού,το.....	71	63	6	2	—				
Δαμνόνι,το.....	—	—	—	—	—				
Σχοινάρια,τα.....	—	—	—	—	—				
Δ.Δ.Μαριού.....	293	259	11	23	—				
Μαριού,το.....	226	214	3	9	—				
Παλαιά Ταβέρνα,η.....	67	45	8	14	—				
Δ.Δ.Μύρθιου.....	583	400	37	146	—				
Μύρθιος,η.....	208	149	9	50	—				
Καλυψώ,η.....	7	1	2	4	—				
Κάμπος,ο.....	65	48	3	14	—				
Κόκκινα Χωράφια,τα.....	14	10	2	2	—				
Μυρθιανός Πλακιάς,ο.....	255	168	17	70	—				
Φοινίξ,ο.....	34	24	4	6	—				
Δ.Δ.Ροδακίνου.....	398	364	5	29	—				
Άνω Ροδακινον,το.....	153	139	3	11	—				
Κάτω Ροδακινον,το.....	159	156	1	2	—				
Κόρακας,ο.....	34	30	—	4	—				
Πολύριζος,η.....	52	39	1	12	—				
<b>9.4 ΝΟΜΟΣ ΧΑΝΙΩΝ</b>									
<b>ΔΗΜΟΣ ΧΑΝΙΩΝ.....</b>	<b>55.838</b>	<b>35.383</b>	<b>15.686</b>	<b>4.768</b>	<b>1</b>	<b>47.946</b>	<b>35.383</b>	<b>12.420</b>	<b>143</b>
Δ.Δ.Χανίων.....	55.838	35.383	15.686	4.768	1				
Χανία,τα.....	55.838	35.383	15.686	4.768	1				




**Πίνακας 1. Μόνιμος πληθυσμός κατανεμημένος σε ομοδημότες, ετεροδημότες και αλλοδαπούς.  
Νόμιμος πληθυσμός κατανεμημένος σε διαμένοντες στο δήμο ή την κοινότητα που είναι δημότες, σε άλλους δήμους και κοινότητες  
και διαμένοντες στο εξωτερικό**

**γ) Δήμοι και κοινότητες, δημοτικά και κοινοτικά διαμερίσματα, οικισμοί**

*Απογραφή πληθυσμού της 18ης Μαρτίου 2001*

(συνέχεια)

Δήμοι/κοινότητες Δημοτικά/κοινοτικά διαμερίσματα Οικισμοί	Μόνιμος πληθυσμός					Νόμιμος πληθυσμός			
	Σύνολο	Ομοδημότες	Ετεροδημότες	Αλλοδαποί	Χωρίς υπηκοότητα - Αδιευκρίνιστη υπηκοότητα	Σύνολο	Διαμένοντες στο δήμο ή την κοινότητα που είναι δημότες	Διαμένοντες σε άλλους δήμους ή κοινότητες	Διαμένοντες στο εξωτερικό
ΔΗΜΟΣ ΑΚΡΩΤΗΡΙΟΥ.....	9.773	4.733	3.942	1.097	1	5.861	4.733	1.122	6
Δ.Δ.Αρωνίου.....	1.992	1.072	804	115	1				
Πιθάριον,το.....	1.067	591	396	79	1				
Άγιος Νικόλαος,ο.....	96	12	84	—	—				
Ανεμόμυλοι,οι.....	194	21	173	—	—				
Ζορνάδης,ο.....	—	—	—	—	—				
Καθιανά,τα (Καθασιά, τα).....	308	225	67	16	—				
Παζινό,ο (Παζινό,ο).....	327	223	84	20	—				
Δ.Δ.Κουνοουπιδιανών.....	5.070	2.279	2.532	259	—				
Κουνοουπιδιανά,τα.....	3.667	1.451	2.035	181	—				
Καλαθάς,ο.....	332	106	212	14	—				
Καμπάνιον,το.....	184	87	93	4	—				
Σταυρός,ο.....	325	182	129	14	—				
Χωραφάκια,τα.....	562	453	63	46	—				
Δ.Δ.Μουζουρά.....	1.120	342	93	685	—				
Μουζουράς,ο.....	949	238	50	661	—				
Αγία Ζώνη,η.....	31	17	9	5	—				
Γαλήνη,η.....	70	33	22	15	—				
Καλόρρομα,το.....	51	45	4	2	—				
Κουμαρές,ο.....	—	—	—	—	—				
Μονή Αγίας Τριάδος των Τζαγκαρόλων,η.....	19	9	8	2	—				
Δ.Δ.Στερνών.....	1.200	682	480	38	—				
Στέρναι,αι.....	769	646	87	36	—				
Αεροδρόμιον,το.....	243	7	236	—	—				
Κάτω Μαράθι,το.....	37	25	10	2	—				
Μαράθι,το.....	151	4	147	—	—				
Δ.Δ.Χωρδακίου.....	391	358	33	—	—				
Χωρδάκιον,το.....	364	357	7	—	—				
Ακρόπολις,η.....	27	1	26	—	—				
Μονή Κυρίας των Αγγέλων Αγίου Ιωάν.Ερ/του Γουβερνέτου,η.....	—	—	—	—	—				
ΔΗΜΟΣ ΑΝΑΤΟΛΙΚΟΥ ΣΕΛΙΝΟΥ.....	1.205	1.097	37	71	—	2.498	1.097	1.394	7
Δ.Δ.Καμπανού.....	189	171	10	8	—				
Καμπανός,ο.....	164	149	7	8	—				
Μαράλια,τα.....	25	22	3	—	—				
Δ.Δ.Επανωχωρίου.....	349	348	1	—	—				
Επανωχώριον,το.....	112	111	1	—	—				
Αγία Ειρήνη,η.....	73	73	—	—	—				
Πρινές,ο.....	133	133	—	—	—				
Σελινιώτικος Γύρος,ο.....	—	—	—	—	—				
Τσισκιάνα,τα.....	31	31	—	—	—				
Δ.Δ.Ροδοβανίου.....	274	246	11	17	—				
Ροδοβάνιον,το.....	111	94	8	9	—				
Αγριές,ο.....	32	30	—	2	—				
Καμάρια,τα.....	28	27	1	—	—				
Λιβάδα,η.....	38	38	—	—	—				
Μάζα,η.....	65	57	2	6	—				
Δ.Δ.Σκάφης.....	113	110	2	1	—				
Σκάφη,η.....	57	54	2	1	—				
Αργαστήριον,το.....	22	22	—	—	—				
Πέρα Σκάφη,η.....	34	34	—	—	—				
Δ.Δ.Σούγιας.....	208	155	13	40	—				
Σούγια,η.....	97	70	4	23	—				
Κουστογέρακον,το.....	51	48	3	—	—				
Λιβαδάς,ο.....	21	13	—	8	—				
Μονή,η.....	39	24	6	9	—				
Δ.Δ.Τεμενίων.....	72	67	—	5	—				
Τεμένια,τα.....	59	55	—	4	—				
Παπταδιανά,τα.....	7	7	—	—	—				
Στράτοι,οι.....	6	5	—	1	—				
ΔΗΜΟΣ ΑΡΜΕΝΩΝ.....	3.095	2.561	276	258	—	3.810	2.561	1.242	7
Δ.Δ.Καλυβών.....	1.408	1.103	151	154	—				
Καλύβαι,αι.....	1.285	999	145	141	—				
Τσιβαράς,ο.....	123	104	6	13	—				
Δ.Δ.Αρμένων.....	355	286	27	42	—				
Αρμένιοι,οι.....	355	286	27	42	—				
Δ.Δ.Καρών Αποκορρώνου.....	44	43	—	1	—				
Καρές,αι.....	44	43	—	1	—				
Δ.Δ.Μαχαιρών.....	61	56	3	2	—				
Μαχαιροί,οι.....	61	56	3	2	—				
Δ.Δ.Νέου Χωρίου Αποκορρώνου.....	586	503	47	36	—				
Νέον Χωριον,το.....	586	503	47	36	—				
Δ.Δ.Ραμνής.....	185	175	10	—	—				
Ραμνή,η.....	109	102	7	—	—				
Κυριακοσέλλια,τα.....	29	28	1	—	—				
Χιλιομουδού,η.....	47	45	2	—	—				
Δ.Δ.Στύλου.....	456	395	38	23	—				
Στύλος,ο.....	301	247	33	21	—				



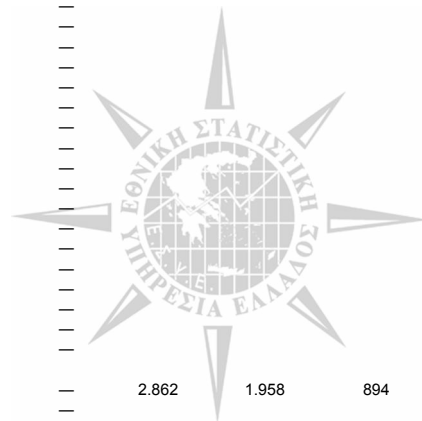
**Πίνακας 1. Μόνιμος πληθυσμός καταμεμημένος σε ομοδημότες, ετεροδημότες και αλλοδαπούς.  
Νόμιμος πληθυσμός καταμεμημένος σε διαμόνοντες στο δήμο ή την κοινότητα που είναι δημότες, σε άλλους δήμους και κοινότητες  
και διαμόνοντες στο εξωτερικό**

**γ) Δήμοι και κοινότητες, δημοτικά και κοινοτικά διαμερίσματα, οικισμοί**

*Απογραφή πληθυσμού της 18ης Μαρτίου 2001*

( συνέχεια )

Δήμοι/κοινότητες Δημοτικά/κοινοτικά διαμερίσματα Οικισμοί	Μόνιμος πληθυσμός					Νόμιμος πληθυσμός			
	Σύνολο	Ομοδημότες	Ετεροδημότες	Αλλοδαποί	Χωρίς υπηκοότητα - Αδιευκρίνιστη υπηκοότητα	Σύνολο	Διαμόνοντες στο δήμο ή την κοινότητα που είναι δημότες	Διαμόνοντες σε άλλους δήμους ή κοινότητες	Διαμόνοντες στο εξωτερικό
Πρόβαρμα,το.....	74	71	2	1	—				
Σαμωνάς,ο.....	44	43	1	—	—				
Φαράγγιον,το.....	37	34	2	1	—				
<b>ΔΗΜΟΣ ΒΑΜΟΥ.....</b>	<b>2.697</b>	<b>2.154</b>	<b>228</b>	<b>315</b>	<b>—</b>	<b>3.440</b>	<b>2.154</b>	<b>1.276</b>	<b>10</b>
Δ.Δ.Βάμου.....	706	603	51	52	—				
Βάμος,ο.....	643	572	36	35	—				
Δουλιανά,τα.....	63	31	15	17	—				
Δ.Δ.Γαβαλοχωρίου.....	491	341	69	81	—				
Γαβαλοχώριον,το.....	431	303	51	77	—				
Άστρον,το.....	60	38	18	4	—				
Δ.Δ.Κάινας.....	152	134	11	7	—				
Κάινα,η.....	144	126	11	7	—				
Πλάτανος,ο.....	8	8	—	—	—				
Δ.Δ.Καλαμισίου Αλεξάνδρου.....	114	82	15	17	—				
Καλαμίσιον Αλεξάνδρου,το.....	114	82	15	17	—				
Δ.Δ.Κεφαλά.....	377	320	31	26	—				
Κεφαλάς,ο.....	253	217	14	22	—				
Δράπτανος,ο.....	80	61	17	2	—				
Παλαιώνιον,το.....	44	42	—	2	—				
Δ.Δ.Κοκκίνου Χωρίου.....	157	132	10	15	—				
Κόκκινον Χωρίον,το.....	157	132	10	15	—				
Δ.Δ.Ξηροστερνίου.....	146	133	7	6	—				
Λιτσάρδα,η.....	102	99	3	—	—				
Ξηροστερνιον,το.....	44	34	4	6	—				
Δ.Δ.Πλάκας.....	436	311	28	97	—				
Πλάκα,η.....	279	195	22	62	—				
Αλμυρίδα,η.....	119	90	1	28	—				
Καμπιά,τα.....	38	26	5	7	—				
Δ.Δ.Σελίων.....	118	98	6	14	—				
Σελία,τα.....	36	29	2	5	—				
Λικοπιναρέα,η.....	60	48	4	8	—				
Σούρη,η.....	22	21	—	1	—				
<b>ΔΗΜΟΣ ΒΟΥΚΟΛΙΩΝ.....</b>	<b>3.215</b>	<b>2.757</b>	<b>201</b>	<b>257</b>	<b>—</b>	<b>4.104</b>	<b>2.757</b>	<b>1.341</b>	<b>6</b>
Δ.Δ.Βουκολιών.....	1.034	937	40	57	—				
Βουκολιά,αι.....	696	634	34	28	—				
Άνω Κεφάλαι,η.....	25	22	—	3	—				
Γαβαλομούριον,το.....	94	83	2	9	—				
Κάτω Κεφάλαι,η.....	22	17	—	5	—				
Κουκουθιανά,τα.....	53	53	—	—	—				
Μέσα Βουκολιά,αι.....	41	39	—	2	—				
Φωτακάδον,το.....	103	89	4	10	—				
Δ.Δ.Ανώσκελης.....	85	75	3	7	—				
Ανώσκελη,η.....	85	75	3	7	—				
Δ.Δ.Κακοπέτρου.....	124	117	7	—	—				
Κακόπετρος,ο.....	73	70	3	—	—				
Κοτσοφιάνα,τα.....	13	13	—	—	—				
Μεσαύλια,τα.....	38	34	4	—	—				
Δ.Δ.Νέου Χωρίου Κυδωνίας.....	322	281	13	28	—				
Νέον Χωρίον,το.....	185	157	9	19	—				
Καφούρος,ο.....	41	33	1	7	—				
Μουλαμεριανά,τα.....	34	29	3	2	—				
Πετρές,ο.....	21	21	—	—	—				
Πηγή,η.....	41	41	—	—	—				
Δ.Δ.Νεριανών.....	95	86	2	7	—				
Νεριανά,τα.....	95	86	2	7	—				
Δ.Δ.Παλαιών Ρουμάτων.....	422	389	11	22	—				
Παλαιά Ρούματα,τα.....	161	142	7	12	—				
Κατζανά,τα.....	13	13	—	—	—				
Κεχρές,ο.....	71	65	2	4	—				
Ληδιανά,τα.....	28	27	1	—	—				
Λουφαρδιανά,τα.....	40	40	—	—	—				
Μιχαλιανά,τα.....	17	17	—	—	—				
Μπουγιουκλιανά,τα.....	28	24	1	3	—				
Νεαρά Εσιανά,τα.....	36	34	—	2	—				
Πλατανές,ο.....	28	27	—	1	—				
Δ.Δ.Πολεμαρχίου.....	169	148	12	9	—				
Πολεμάρχιον,το.....	169	148	12	9	—				
Δ.Δ.Ταυρωνίτου.....	675	473	96	106	—				
Ταυρωνίτης,ο.....	630	438	88	104	—				
Δέμπλα,η.....	45	35	8	2	—				
Δ.Δ.Χρυσουγής.....	289	251	17	21	—				
Χρυσουγή,η.....	170	141	13	16	—				
Καλλιθέα,η.....	105	101	4	—	—				
Νερατζιά,η.....	14	9	—	5	—				
<b>ΔΗΜΟΣ ΓΕΩΡΓΙΟΥΠΟΛΕΩΣ.....</b>	<b>2.414</b>	<b>1.958</b>	<b>159</b>	<b>297</b>	<b>—</b>	<b>2.862</b>	<b>1.958</b>	<b>894</b>	<b>10</b>
Δ.Δ.Κουρνά.....	885	726	60	99	—				
Παραλία Κουρνά,η (τ.Καβρός,ο).....	400	266	50	84	—				





**Πίνακας 1. Μόνιμος πληθυσμός κατανεμημένος σε ομοδημότες, ετεροδημότες και αλλοδαπούς.  
Νόμιμος πληθυσμός κατανεμημένος σε διαμένοντες στο δήμο ή την κοινότητα που είναι δημότες, σε άλλους δήμους και κοινότητες  
και διαμένοντες στο εξωτερικό**

**γ) Δήμοι και κοινότητες, δημοτικά και κοινοτικά διαμερίσματα, οικισμοί**

*Απογραφή πληθυσμού της 18ης Μαρτίου 2001*

( συνέχεια )

Δήμοι/κοινότητες Δημοτικά/κοινοτικά διαμερίσματα Οικισμοί	Μόνιμος πληθυσμός					Νόμιμος πληθυσμός			
	Σύνολο	Ομοδημότες	Ετεροδημότες	Αλλοδαποί	Χωρίς υπηκοότητα - Αδιευκρίνιστη υπηκοότητα	Σύνολο	Διαμένοντες στο δήμο ή την κοινότητα που είναι δημότες	Διαμένοντες σε άλλους δήμους ή κοινότητες	Διαμένοντες στο εξωτερικό
Κουρνά,η.....	485	460	10	15	—				
Δ.Δ.Γεωργιουπόλεως.....	772	614	50	108	—				
Γεωργιούπολις,η.....	489	362	44	83	—				
Ασπρουλιάνοι,οι.....	104	87	—	17	—				
Κάβαλλος,ο.....	39	38	1	—	—				
Μαθές,ο.....	23	22	—	1	—				
Μουρίον,το.....	117	105	5	7	—				
Δ.Δ.Καλαμπίσιου Αμυγδαλίου.....	300	274	9	17	—				
Καλαμπίσιον Αμυγδαλίον,το.....	182	165	6	11	—				
Εξώπολις,η.....	118	109	3	6	—				
Δ.Δ.Καστέλλου.....	151	124	19	8	—				
Κάστελλος,ο.....	123	100	15	8	—				
Μεταμόρφωση,η.....	7	3	4	—	—				
Πάτημα,το.....	21	21	—	—	—				
Δ.Δ.Φυλακής.....	306	220	21	65	—				
Δράμια,τα.....	258	177	21	60	—				
Φυλακή,η.....	48	43	—	5	—				
<b>ΔΗΜΟΣ ΕΛΕΥΘΕΡΙΟΥ ΒΕΝΙΖΕΛΟΥ.....</b>	<b>10.636</b>	<b>6.263</b>	<b>3.988</b>	<b>385</b>	<b>—</b>	<b>7.487</b>	<b>6.263</b>	<b>1.213</b>	<b>11</b>
Δ.Δ.Μουρνιών.....	6.461	3.446	2.759	256	—				
Μουρνιές,οι.....	6.390	3.385	2.750	255	—				
Κρύο Νερό,το.....	71	61	9	1	—				
Δ.Δ.Νεροκούρου.....	4.175	2.817	1.229	129	—				
Νεροκούρος,ο.....	4.175	2.817	1.229	129	—				
<b>ΔΗΜΟΣ ΘΕΡΙΣΟΥ.....</b>	<b>6.517</b>	<b>4.129</b>	<b>2.012</b>	<b>376</b>	<b>—</b>	<b>5.075</b>	<b>4.129</b>	<b>943</b>	<b>3</b>
Δ.Δ.Βαμβακοπούλου.....	1.769	1.017	657	95	—				
Βαμβακόπουλον,το.....	1.769	1.017	657	95	—				
Δ.Δ.Αγιάς.....	573	383	101	89	—				
Αγιά,η.....	376	239	88	49	—				
Επισκοπή,η.....	42	34	6	2	—				
Κυρτωμάδος,ο.....	155	110	7	38	—				
Δ.Δ.Βαρύπετρου.....	970	813	96	61	—				
Βαρύπετρον,το.....	357	278	38	41	—				
Λυγιδές,ο.....	221	210	6	5	—				
Μαρμαράς,ο.....	38	27	5	6	—				
Μυλωνιάνα,τα.....	151	127	17	7	—				
Οασίς,η.....	112	81	30	1	—				
Ποιστήρια,τα.....	91	90	—	1	—				
Δ.Δ.Θέρισου.....	140	115	23	2	—				
Θέρισον,το.....	140	115	23	2	—				
Δ.Δ.Περιβολίων Κυδωνίας.....	3.065	1.801	1.135	129	—				
Περιβόλια,τα.....	3.065	1.801	1.135	129	—				
<b>ΔΗΜΟΣ ΙΝΝΑΧΩΡΙΟΥ.....</b>	<b>1.178</b>	<b>1.081</b>	<b>32</b>	<b>65</b>	<b>—</b>	<b>2.230</b>	<b>1.081</b>	<b>1.146</b>	<b>3</b>
Δ.Δ.Έλους.....	292	269	9	14	—				
Έλος,το.....	194	180	7	7	—				
Λίμνη,η.....	85	76	2	7	—				
Λούχιον,το.....	13	13	—	—	—				
Δ.Δ.Αμυγδαλοκεφαλίου.....	115	110	4	1	—				
Αμυγδαλοκεφάλιον,το.....	15	15	—	—	—				
Κεραμωτή,η.....	32	32	—	—	—				
Λιβάδια,τα.....	68	63	4	1	—				
Δ.Δ.Βάθης.....	163	144	4	15	—				
Βάθη,η.....	69	67	—	2	—				
Μονή Χρυσοσκαλίτισης,η.....	60	44	3	13	—				
Πλοκαμιανά,τα.....	25	25	—	—	—				
Τζιτζιφιά,η.....	9	8	1	—	—				
Δ.Δ.Βλάτους.....	177	158	4	15	—				
Βλάτος,το.....	113	99	2	12	—				
Ρογδιά,η.....	64	59	2	3	—				
Δ.Δ.Κάμπου.....	163	157	1	5	—				
Κάμπος,ο.....	45	42	—	3	—				
Μελισσιά,η.....	34	33	1	—	—				
Μπερπαθιανά,τα.....	52	51	—	1	—				
Πλαγιά,η.....	32	31	—	1	—				
Δ.Δ.Κεφαλίου.....	128	117	2	9	—				
Κεφάλιον,το.....	54	49	2	3	—				
Αερινός,ο.....	13	13	—	—	—				
Θεοδωριανά,τα.....	7	7	—	—	—				
Παππαδιανά,τα.....	44	38	—	6	—				
Φελεσιανά,τα.....	10	10	—	—	—				
Δ.Δ.Περιβολίων Κισσάμου.....	39	36	2	1	—				
Περιβόλια,τα.....	39	36	2	1	—				
Δ.Δ.Στροβλών.....	101	90	6	5	—				
Στροβλές,αι.....	66	60	4	2	—				
Αλιγοί,οι.....	35	30	2	3	—				




**Πίνακας 1. Μόνιμος πληθυσμός καταμεμημένος σε ομοδημότες, ετεροδημότες και αλλοδαπούς.  
Νόμιμος πληθυσμός καταμεμημένος σε διαμεμόντες στο δήμο ή την κοινότητα που είναι δημότες, σε άλλους δήμους και κοινότητες  
και διαμεμόντες στο εξωτερικό**

**γ) Δήμοι και κοινότητες, δημοτικά και κοινοτικά διαμεμίσματα, οικισμοί**

*Απογραφή πληθυσμού της 18ης Μαρτίου 2001*

( συνέχεια )

Δήμοι/κοινότητες Δημοτικά/κοινοτικά διαμεμίσματα Οικισμοί	Μόνιμος πληθυσμός					Νόμιμος πληθυσμός			
	Σύνολο	Ομοδημότες	Ετεροδημότες	Αλλοδαποί	Χωρίς υπηκοότητα - Αδιευκρίνιστη υπηκοότητα	Σύνολο	Διαμεμόντες στο δήμο ή την κοινότητα που είναι δημότες	Διαμεμόντες σε άλλους δήμους ή κοινότητες	Διαμεμόντες στο εξωτερικό
ΔΗΜΟΣ ΚΑΝΤΑΝΟΥ (ΚΑΝΔΑΝΟΥ).....	1.344	1.138	76	130	—	2.056	1.138	902	16
Δ.Δ.Κανδάνου (Καντάνου).....	804	650	63	91	—	—	—	—	—
Κανδάνος,ο (τ.Κάντανος,ο).....	491	363	41	87	—	—	—	—	—
Άγιοι Απόστολοι,οι.....	33	32	—	1	—	—	—	—	—
Ανισαράκιον,το.....	65	65	—	—	—	—	—	—	—
Βαμβακάδες,οι.....	3	3	—	—	—	—	—	—	—
Καβαλλαριανά,τα.....	15	13	2	—	—	—	—	—	—
Λόφος,ο.....	36	36	—	—	—	—	—	—	—
Πάνω Φλώρια,τα.....	26	15	11	—	—	—	—	—	—
Σπίνα,η.....	12	12	—	—	—	—	—	—	—
Τραχιανάκος,ο.....	55	52	—	3	—	—	—	—	—
Φλώρια,τα.....	29	28	1	—	—	—	—	—	—
Χρυσοπηγή,η.....	39	31	8	—	—	—	—	—	—
Δ.Δ.Κακοδικίου.....	261	217	8	36	—	—	—	—	—
Κακοδικιον,το.....	31	22	1	8	—	—	—	—	—
Αρμίον,το.....	20	19	—	1	—	—	—	—	—
Κάδρος,το.....	42	32	—	10	—	—	—	—	—
Καλλιθέα,η.....	41	38	—	3	—	—	—	—	—
Μαρουδιανά,τα.....	14	11	—	3	—	—	—	—	—
Μενιανά,τα.....	16	16	—	—	—	—	—	—	—
Παλληκαριανά,τα.....	35	27	2	6	—	—	—	—	—
Παππαδιανά,τα.....	24	19	2	3	—	—	—	—	—
Σφακός,ο.....	38	33	3	2	—	—	—	—	—
Δ.Δ.Πλεμενιανών.....	279	271	5	3	—	—	—	—	—
Πλεμενιανά,τα.....	103	97	4	2	—	—	—	—	—
Γρηγοριανά,τα.....	16	16	—	—	—	—	—	—	—
Δεσποτικό,το.....	33	32	—	1	—	—	—	—	—
Δρυς,ο.....	60	60	—	—	—	—	—	—	—
Κοπετοί,οι.....	35	34	1	—	—	—	—	—	—
Μοτζιανά,τα.....	8	8	—	—	—	—	—	—	—
Σέλλια,τα.....	6	6	—	—	—	—	—	—	—
Ψαριανά,τα.....	18	18	—	—	—	—	—	—	—
ΔΗΜΟΣ ΚΕΡΑΜΙΩΝ.....	1.325	1.290	26	9	—	2.554	1.290	1.263	1
Δ.Δ.Παππαδιανών.....	379	366	13	—	—	—	—	—	—
Λούλος,ο.....	171	165	6	—	—	—	—	—	—
Αχλάδι,αι.....	20	20	—	—	—	—	—	—	—
Γερολάκκος,ο.....	149	142	7	—	—	—	—	—	—
Παναγιά,η.....	39	39	—	—	—	—	—	—	—
Δ.Δ.Δρακόνας.....	233	232	—	1	—	—	—	—	—
Δρακόνια,η.....	233	232	—	1	—	—	—	—	—
Δ.Δ.Κάμπων.....	184	178	3	3	—	—	—	—	—
Κάμποι,οι.....	127	121	3	3	—	—	—	—	—
Μαδαρόν,το.....	27	27	—	—	—	—	—	—	—
Τσακίστρα,η.....	30	30	—	—	—	—	—	—	—
Δ.Δ.Κοντοπούλων.....	309	298	7	4	—	—	—	—	—
Κοντόπουλα,τα.....	105	103	2	—	—	—	—	—	—
Κατωχώριον,το.....	204	195	5	4	—	—	—	—	—
Δ.Δ.Μαλάζας.....	137	135	1	1	—	—	—	—	—
Μαλάξα,η.....	137	135	1	1	—	—	—	—	—
Δ.Δ.Πλατυβόλας.....	83	81	2	—	—	—	—	—	—
Πλατυβόλα,η.....	25	24	1	—	—	—	—	—	—
Θυμιά,η.....	34	34	—	—	—	—	—	—	—
Σπηλιάρια,τα.....	24	23	1	—	—	—	—	—	—
ΔΗΜΟΣ ΚΙΣΣΑΜΟΥ.....	7.453	6.035	710	708	—	8.345	6.035	2.292	18
Δ.Δ.Κισσάμου.....	4.056	3.090	556	410	—	—	—	—	—
Κισσαμος,ο.....	3.969	3.022	544	403	—	—	—	—	—
Κουνουπίσια,η.....	24	19	5	—	—	—	—	—	—
Πύργος,ο.....	63	49	7	7	—	—	—	—	—
Δ.Δ.Γραμβουσις.....	839	756	34	49	—	—	—	—	—
Άγιος Γεώργιος,ο.....	130	115	5	10	—	—	—	—	—
Αζογυράς,ο.....	34	33	1	—	—	—	—	—	—
Γραμβουσιά,η.....	123	119	1	3	—	—	—	—	—
Ζερβιανά,τα.....	104	100	1	3	—	—	—	—	—
Καλυβιανή,η.....	115	103	6	6	—	—	—	—	—
Καρεφιλιάνα,τα.....	52	48	—	4	—	—	—	—	—
Νέον Χωριον,το.....	88	78	7	3	—	—	—	—	—
Πιπεριανά,τα.....	29	24	4	1	—	—	—	—	—
Τράχηλος,ο.....	138	113	9	16	—	—	—	—	—
Φουρνάδος,ο.....	26	23	—	3	—	—	—	—	—
Δ.Δ.Καλαθενών.....	191	182	4	5	—	—	—	—	—
Καλάθεναι,αι.....	191	182	4	5	—	—	—	—	—
Δ.Δ.Καλεργιανών.....	332	234	73	25	—	—	—	—	—
Καλεργιανιά,τα.....	51	46	1	4	—	—	—	—	—
Άγιος Αντώνιος,ο.....	156	90	46	20	—	—	—	—	—
Βαρδιανά,τα.....	14	14	—	—	—	—	—	—	—
Δάφνη,η.....	14	14	—	—	—	—	—	—	—
Κάμπος,ο.....	60	34	25	1	—	—	—	—	—
Μαρεδιανά,τα.....	37	36	1	—	—	—	—	—	—



**Πίνακας 1. Μόνιμος πληθυσμός καταμεμημένος σε ομοδημότες, ετεροδημότες και αλλοδαπούς.  
Νόμιμος πληθυσμός καταμεμημένος σε διαμεμόντες στο δήμο ή την κοινότητα που είναι δημότες, σε άλλους δήμους και κοινότητες  
και διαμεμόντες στο εξωτερικό**

**γ) Δήμοι και κοινότητες, δημοτικά και κοινοτικά διαμεμίσματα, οικισμοί**

*Απογραφή πληθυσμού της 18ης Μαρτίου 2001*

( συνέχεια )

Δήμοι/κοινότητες Δημοτικά/κοινοτικά διαμεμίσματα Οικισμοί	Μόνιμος πληθυσμός					Νόμιμος πληθυσμός			
	Σύνολο	Ομοδημότες	Ετεροδημότες	Αλλοδαποί	Χωρίς υπηκοότητα - Αδιευκρίνιστη υπηκοότητα	Σύνολο	Διαμεμόντες στο δήμο ή την κοινότητα που είναι δημότες	Διαμεμόντες σε άλλους δήμους ή κοινότητες	Διαμεμόντες στο εξωτερικό
Δ.Δ.Κουκουναράς.....	109	103	2	4	—				
Κουκουναρά,η.....	45	41	2	2	—				
Τσικαλιάρια,τα.....	10	10	—	—	—				
Χαρχαλιανά,τα.....	28	26	—	2	—				
Χορτυπιανά,τα.....	26	26	—	—	—				
Δ.Δ.Λουσακιών.....	430	388	20	22	—				
Λουσακιά,αι.....	156	148	2	6	—				
Γαλουβάς,ο.....	12	12	—	—	—				
Ζαχαριανά,τα.....	81	76	3	2	—				
Μεράδα,η.....	96	84	2	10	—				
Μετόχιον,το.....	20	5	11	4	—				
Φτερόλακκα,τα.....	65	63	2	—	—				
Δ.Δ.Πλατάνου.....	1.264	1.067	14	183	—				
Πλάτανος,ο.....	1.021	848	10	163	—				
Άνω Σφηνάριον,το.....	5	5	—	—	—				
Καβούσιον,το.....	15	15	—	—	—				
Λιμενίσκος,ο.....	45	41	2	2	—				
Σφηνάριον,το.....	157	143	1	13	—				
Φάλασσρνά,τα.....	21	15	1	5	—				
Δ.Δ.Πολυρρηγιάς.....	110	99	1	10	—				
Πολυρρηγιά,η.....	67	62	1	4	—				
Γρηγοριανά,τα.....	30	29	—	1	—				
Κάτω Παλαιόκαστρον,το.....	13	8	—	5	—				
Δ.Δ.Σηρικαρίου.....	122	116	6	—	—				
Σηρικάριον,το.....	32	32	—	—	—				
Κιολιανά,τα.....	21	18	3	—	—				
Κωστογιάννηδες,οι.....	33	32	1	—	—				
Σινενιανά,τα.....	36	34	2	—	—				
<b>ΔΗΜΟΣ ΚΟΛΥΜΒΑΡΙΟΥ.....</b>	<b>4.932</b>	<b>4.314</b>	<b>255</b>	<b>363</b>	<b>—</b>	<b>6.411</b>	<b>4.314</b>	<b>2.074</b>	<b>23</b>
Δ.Δ.Κολυμβαρίου.....	941	756	99	86	—				
Κολυμβάρι,το.....	919	755	83	81	—				
Μονή Οδηγητριάς Κυρίας Γωνιάς,η.....	22	1	16	5	—				
Δ.Δ.Αφράτων.....	113	109	1	3	—				
Αφράτα,τα.....	113	109	1	3	—				
Δ.Δ.Βασιλοπούλου.....	100	94	2	4	—				
Βασιλόπουλον,το.....	68	66	—	2	—				
Καρθιανά,τα.....	32	28	2	2	—				
Δ.Δ.Βουβών.....	285	268	6	11	—				
Βούβαι,αι.....	140	131	3	6	—				
Άνω Βούβαι,αι.....	17	17	—	—	—				
Λουκουμιχελιανά,τα.....	20	19	1	—	—				
Ποντικιά,τα.....	108	101	2	5	—				
Δ.Δ.Γλώσσης.....	206	176	1	29	—				
Γλώσσα,η.....	85	72	—	13	—				
Μοθιανά,τα.....	97	85	—	12	—				
Σκαφιώται,οι.....	24	19	1	4	—				
Δ.Δ.Δελιανών.....	179	155	15	9	—				
Δελιανά,τα.....	57	56	—	1	—				
Γρα Κερά,η.....	37	32	1	4	—				
Καλάμιον,το.....	17	17	—	—	—				
Καμάρα,η (Δ.Δ.Δελιανών).....	57	41	13	3	—				
Πύργος,ο.....	11	9	1	1	—				
Δ.Δ.Δρακόνας.....	212	186	1	25	—				
Δρακόνα,η.....	167	145	1	21	—				
Γερακιανά,τα.....	45	41	—	4	—				
Δ.Δ.Επισκοπής.....	265	227	15	23	—				
Επισκοπή,η.....	98	71	11	16	—				
Άγιος Αντώνιος,ο.....	69	64	1	4	—				
Άστρικας,ο.....	98	92	3	3	—				
Δ.Δ.Ζυμπραγού.....	123	89	11	23	—				
Ζυμπραγός,ο.....	71	53	7	11	—				
Άγιος Γεώργιος,ο.....	25	15	1	9	—				
Δρομόνερον,το.....	27	21	3	3	—				
Δ.Δ.Καλυδονίας.....	332	316	7	9	—				
Καλυδονία,η.....	131	123	4	4	—				
Βένιον,το.....	19	16	—	3	—				
Καμάρα,η (Δ.Δ.Καλυδονίας).....	102	100	2	—	—				
Κουμούλιον,το.....	10	10	—	—	—				
Μελισσουργείον,το.....	70	67	1	2	—				
Δ.Δ.Καμισιανών.....	517	427	55	35	—				
Καμισιανά,τα.....	517	427	55	35	—				
Δ.Δ.Καρών Κισσάμου.....	206	179	1	26	—				
Καρές,αι.....	111	94	1	16	—				
Βασιλιανά,τα.....	41	36	—	5	—				
Μετόχιον,το.....	37	36	—	1	—				
Πεταλιανά,τα.....	17	13	—	4	—				
Δ.Δ.Νοχιών.....	251	225	13	13	—				
Νοχιά,τα.....	182	160	12	10	—				
Πλακάλων,τα.....	69	65	1	3	—				



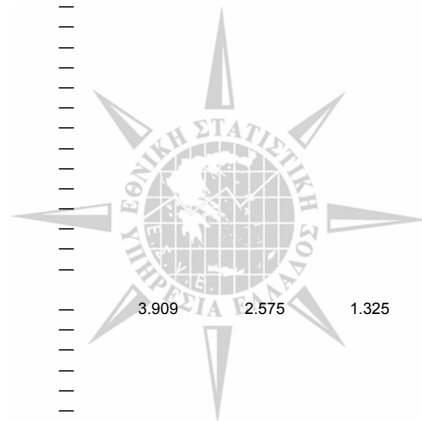
**Πίνακας 1. Μόνιμος πληθυσμός καταμεμημένος σε ομοδημότες, ετεροδημότες και αλλοδαπούς.  
Νόμιμος πληθυσμός καταμεμημένος σε διαμόνοντες στο δήμο ή την κοινότητα που είναι δημότες, σε άλλους δήμους και κοινότητες  
και διαμόνοντες στο εξωτερικό**

**γ) Δήμοι και κοινότητες, δημοτικά και κοινοτικά διαμερίσματα, οικισμοί**

*Απογραφή πληθυσμού της 18ης Μαρτίου 2001*

( συνέχεια )

Δήμοι/κοινότητες Δημοτικά/κοινοτικά διαμερίσματα Οικισμοί	Μόνιμος πληθυσμός				Χωρίς υπηκοότητα - Αδιευκρίνιστη υπηκοότητα	Νόμιμος πληθυσμός			
	Σύνολο	Ομοδημότες	Ετεροδημότες	Αλλοδαποί		Σύνολο	Διαμόνοντες στο δήμο ή την κοινότητα που είναι δημότες	Διαμόνοντες σε άλλους δήμους ή κοινότητες	Διαμόνοντες στο εξωτερικό
Δ.Δ.Πανεθήμου.....	130	119	4	7	—				
Πανέθμος,η.....	80	74	3	3	—				
Κρύα Βρύση,η.....	50	45	1	4	—				
Δ.Δ.Ραβδόυχας.....	142	127	6	9	—				
Ραβδόυχα,η.....	131	118	5	8	—				
Παραλία,η.....	11	9	1	1	—				
Δ.Δ.Ροδωπού.....	471	453	5	13	—				
Ροδωπός,ο.....	408	392	5	11	—				
Άσπρα Νερά,τα.....	11	11	—	—	—				
Αστράπητος,ο.....	52	50	—	2	—				
Δ.Δ.Σπηλιάς.....	459	408	13	38	—				
Σπηλιά,η.....	290	253	3	34	—				
Βαγί,το.....	35	34	1	—	—				
Δαρμαροχώριον,το.....	58	47	7	4	—				
Μαραθοκεφάλαι,η.....	76	74	2	—	—				
<b>ΔΗΜΟΣ ΚΡΥΟΝΕΡΙΔΑΣ.....</b>	<b>2.328</b>	<b>2.056</b>	<b>110</b>	<b>162</b>	<b>—</b>	<b>3.065</b>	<b>2.056</b>	<b>1.000</b>	<b>9</b>
Δ.Δ.Βρυσών Αποκορρώνου.....	916	734	52	130	—				
Βρύσες,οι.....	850	669	51	130	—				
Μετόχιον,το.....	28	28	—	—	—				
Φίλιππος,ο.....	38	37	1	—	—				
Δ.Δ.Αλικάμπτου.....	279	258	17	4	—				
Αλικαμπός,ο.....	279	258	17	4	—				
Δ.Δ.Βαφέ.....	202	186	7	9	—				
Βαφές,ο.....	176	160	7	9	—				
Αρεβίτης,ο.....	19	19	—	—	—				
Αχατζηκιά,η.....	7	7	—	—	—				
Δ.Δ.Εμπροσνέρου.....	388	364	18	6	—				
Εμπρόσνερος,ο.....	334	319	12	3	—				
Βατουδιάρης,ο.....	54	45	6	3	—				
Δ.Δ.Μάζης.....	333	319	7	7	—				
Μάζα,η.....	88	85	3	—	—				
Φονές,ο.....	192	187	1	4	—				
Χάμπαθα,τα.....	53	47	3	3	—				
Δ.Δ.Νίπους.....	210	195	9	6	—				
Νίπος,το.....	210	195	9	6	—				
<b>ΔΗΜΟΣ ΜΟΥΣΟΥΡΩΝ.....</b>	<b>4.599</b>	<b>4.053</b>	<b>198</b>	<b>348</b>	<b>—</b>	<b>6.142</b>	<b>4.053</b>	<b>2.073</b>	<b>16</b>
Δ.Δ.Αλικιανού.....	780	638	89	53	—				
Αλικιανός,ο.....	780	638	89	53	—				
Δ.Δ.Βατολάκκου.....	737	642	25	70	—				
Βατολάκκος,ο.....	721	626	25	70	—				
Σκονίζον,το.....	16	16	—	—	—				
Δ.Δ.Καράνου (Καρών).....	191	185	5	1	—				
Καρές,αι.....	51	49	1	1	—				
Καράνος,ο.....	140	136	4	—	—				
Δ.Δ.Κουφού.....	134	131	3	—	—				
Κουφός,ο.....	134	131	3	—	—				
Δ.Δ.Λάκκων.....	443	422	4	17	—				
Λάκκοι,οι.....	365	348	3	14	—				
Ασκορδαλός,ο.....	48	47	1	—	—				
Ομαλός,ο.....	30	27	—	3	—				
Δ.Δ.Μεσκλών.....	425	401	9	15	—				
Μεσκλά,τα.....	394	371	8	15	—				
Ζούρβα,η.....	31	30	1	—	—				
Δ.Δ.Ορθονίου.....	140	130	4	6	—				
Ορθούνιον,το.....	109	106	3	—	—				
Λαγός,ο.....	31	24	1	6	—				
Δ.Δ.Πρασέ.....	190	180	4	6	—				
Πρασές,ο.....	102	98	3	1	—				
Νέα Ρούματα,τα.....	61	55	1	5	—				
Χωστή,η.....	27	27	—	—	—				
Δ.Δ.Σέμπρωνα.....	112	110	2	—	—				
Σέμπρωνας,ο.....	112	110	2	—	—				
Δ.Δ.Σκινέ.....	613	549	29	35	—				
Σκινές,ο.....	571	512	28	31	—				
Χλιαρόν,το.....	42	37	1	4	—				
Δ.Δ.Φουρνέ.....	666	508	19	139	—				
Φουρνές,ο.....	666	508	19	139	—				
Δ.Δ.Ψαθογιάννου.....	168	157	5	6	—				
Ψαθογιάννος,ο.....	106	101	1	4	—				
Μπατιόλος,ο.....	62	56	4	2	—				
<b>ΔΗΜΟΣ ΜΥΘΗΜΝΗΣ.....</b>	<b>2.839</b>	<b>2.575</b>	<b>129</b>	<b>135</b>	<b>—</b>	<b>3.909</b>	<b>2.575</b>	<b>1.325</b>	<b>9</b>
Δ.Δ.Δραπανιά.....	462	391	31	40	—				
Δραπανιάς,ο.....	299	259	19	21	—				
Άνω Δραπανιάς,ο.....	28	24	—	4	—				
Κόκκινον Μετόχιον,το.....	73	56	10	7	—				
Νωπήγεια,τα.....	62	52	2	8	—				
Δ.Δ.Βουλιάρω.....	360	330	13	17	—				




**Πίνακας 1. Μόνιμος πληθυσμός καταμεμημένος σε ομοδημότες, ετεροδημότες και αλλοδαπούς.  
Νόμιμος πληθυσμός καταμεμημένος σε διαμενόντες στο δήμο ή την κοινότητα που είναι δημότες, σε άλλους δήμους και κοινότητες  
και διαμενόντες στο εξωτερικό**

**γ) Δήμοι και κοινότητες, δημοτικά και κοινοτικά διαμερίσματα, οικισμοί**

*Απογραφή πληθυσμού της 18ης Μαρτίου 2001*

( συνέχεια )

Δήμοι/κοινότητες Δημοτικά/κοινοτικά διαμερίσματα Οικισμοί	Μόνιμος πληθυσμός					Νόμιμος πληθυσμός			
	Σύνολο	Ομοδημότες	Ετεροδημότες	Αλλοδαποί	Χωρίς υπηκοότητα - Αδιευκρίνηστη υπηκοότητα	Σύνολο	Διαμενόντες στο δήμο ή την κοινότητα που είναι δημότες	Διαμενόντες σε άλλους δήμους ή κοινότητες	Διαμενόντες στο εξωτερικό
Βουλγάρω,το.....	204	192	5	7	—				
Δερμιζιάνα,τα.....	21	19	—	2	—				
Λατζιάνα,τα.....	21	20	—	1	—				
Μάκρωνας,ο.....	20	18	—	2	—				
Μουρίον,το.....	63	51	8	4	—				
Χουδαλιανά,τα.....	31	30	—	1	—				
Δ.Δ.Καλουδιανών.....	379	322	52	5	—				
Καλουδιανά,τα.....	344	294	46	4	—				
Κορφαλώνας,ο.....	15	14	—	1	—				
Κουρθιάνα,τα.....	20	14	6	—	—				
Δ.Δ.Μαλαθύρου.....	220	208	7	5	—				
Μαλάθυρος,η.....	220	208	7	5	—				
Δ.Δ.Περβολακίων.....	160	151	2	7	—				
Περβολάκια,τα.....	59	54	2	3	—				
Παππαγιαννάκηδες,οι.....	54	52	—	2	—				
Χαραυγή,η.....	47	45	—	2	—				
Δ.Δ.Ποταμίδας.....	226	205	3	18	—				
Ποταμίδα,η.....	226	205	3	18	—				
Δ.Δ.Ρόκκας.....	139	134	4	1	—				
Ρόκκα,η.....	73	72	—	1	—				
Κερά,η.....	66	62	4	—	—				
Δ.Δ.Σασάλου.....	97	96	1	—	—				
Σάσαλος,ο.....	43	43	—	—	—				
Κοντουδιανά,τα.....	16	15	1	—	—				
Μανεριανά,τα.....	38	38	—	—	—				
Δ.Δ.Σφακοπηγαδίου.....	177	170	3	4	—				
Σφακοπηγάδιον,το.....	83	82	1	—	—				
Αρμενοχώριον,το.....	45	44	1	—	—				
Τριαλώνια,τα.....	49	44	1	4	—				
Δ.Δ.Τοπολίων.....	359	320	4	35	—				
Τοπόλια,τα.....	168	150	—	18	—				
Αϊκυργιάννης,ο.....	71	65	—	6	—				
Καψανιάνα,τα.....	40	31	—	9	—				
Κουτσοματάδος,ο.....	62	57	4	1	—				
Τσουρουιανά,τα.....	18	17	—	1	—				
Δ.Δ.Φαλειανών.....	183	172	8	3	—				
Φαλειανιά,τα.....	16	11	3	2	—				
Κολένη,η.....	60	57	2	1	—				
Κοτσιανά,τα.....	90	89	1	—	—				
Λυριδιανά,τα.....	17	15	2	—	—				
Δ.Δ.Χαιρεθιανών.....	77	76	1	—	—				
Χαιρεθιανά,τα.....	77	76	1	—	—				
<b>ΔΗΜΟΣ ΝΕΑΣ ΚΥΔΩΝΙΑΣ (ΓΑΛΑΤΑ).....</b>	<b>7.368</b>	<b>4.189</b>	<b>2.367</b>	<b>812</b>	<b>—</b>	<b>5.007</b>	<b>4.189</b>	<b>812</b>	<b>6</b>
Δ.Δ.Δαράτσου.....	3.287	1.712	1.321	254	—				
Δαράτσος,ο.....	3.287	1.712	1.321	254	—				
Δ.Δ.Αγίας Μαρίνης.....	1.425	870	282	273	—				
Αγία Μαρίνα,η.....	1.425	870	282	273	—				
Άγιοι Θεόδωροι,οι (νησίς).....	—	—	—	—	—				
Δ.Δ.Γαλατά.....	2.131	1.196	694	241	—				
Γαλατάς,ο.....	2.131	1.196	694	241	—				
Δ.Δ.Σταλού.....	525	411	70	44	—				
Σταλός,ο.....	525	411	70	44	—				
<b>ΔΗΜΟΣ ΠΕΛΕΚΑΝΟΥ.....</b>	<b>3.753</b>	<b>2.676</b>	<b>352</b>	<b>724</b>	<b>1</b>	<b>3.750</b>	<b>2.676</b>	<b>1.039</b>	<b>35</b>
Δ.Δ.Παλαιοχώρας.....	2.205	1.607	170	428	—				
Παλαιοχώρα,η.....	1.903	1.353	150	400	—				
Αγία Τριάς,η.....	18	17	1	—	—				
Αζογυρές,ο (Δ.Δ.Παλαιοχώρας).....	42	36	1	5	—				
Άνυδροι,οι.....	36	26	2	8	—				
Ασφενδιλές,ο.....	29	23	6	—	—				
Αχλαδιάκες,οι.....	31	29	2	—	—				
Βληθιάς,ο.....	32	25	4	3	—				
Κάλαμος,ο.....	15	14	1	—	—				
Πλατανές,ο.....	7	5	2	—	—				
Προδρόμιον,το.....	39	39	—	—	—				
Σπανιάκος,ο.....	53	40	1	12	—				
Δ.Δ.Βοθιανών.....	87	81	3	3	—				
Καματερά,τα.....	12	10	1	1	—				
Αρχοντήκον,το.....	6	6	—	—	—				
Μουστάκος,ο.....	48	44	2	2	—				
Φαράγγι,το.....	21	21	—	—	—				
Δ.Δ.Βουτά.....	930	576	115	239	—				
Βουτάς,ο.....	72	39	11	22	—				
Άγιος Παύλος,ο.....	2	1	—	1	—				
Αζογυρές,ο (Δ.Δ.Βουτά).....	4	4	—	—	—				
Γιαλός,ο (τ.Κουντούρα,η).....	750	433	101	216	—				
Κίτυρος,η.....	31	31	—	—	—				
Κοντοκυνήγιον,το.....	16	16	—	—	—				
Λιβάδιον,το.....	6	6	—	—	—				



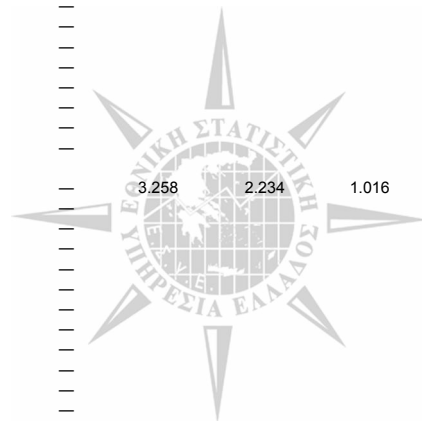
**Πίνακας 1. Μόνιμος πληθυσμός καταμεμημένος σε ομοδημότες, ετεροδημότες και αλλοδαπούς.  
Νόμιμος πληθυσμός καταμεμημένος σε διαμεμόντες στο δήμο ή την κοινότητα που είναι δημότες, σε άλλους δήμους και κοινότητες  
και διαμεμόντες στο εξωτερικό**

**γ) Δήμοι και κοινότητες, δημοτικά και κοινοτικά διαμεμίσματα, οικισμοί**

*Απογραφή πληθυσμού της 18ης Μαρτίου 2001*

(συνέχεια)

Δήμοι/κοινότητες Δημοτικά/κοινοτικά διαμεμίσματα Οικισμοί	Μόνιμος πληθυσμός				Νόμιμος πληθυσμός				
	Σύνολο	Ομοδημότες	Ετεροδημότες	Αλλοδαποί	Χωρίς υπηκοότητα - Αδιευκρίνηστη υπηκοότητα	Σύνολο	Διαμεμόντες στο δήμο ή την κοινότητα που είναι δημότες	Διαμεμόντες σε άλλους δήμους ή κοινότητες	Διαμεμόντες στο εξωτερικό
Πλάτανος,ο.....	17	17	—	—	—				
Χασίον,το.....	32	29	3	—	—				
Δ.Δ.Σαρακήνας.....	144	118	1	25	—				
Σαρακήνα,η.....	75	65	—	10	—				
Γρηγοριανά,τα.....	16	15	1	—	—				
Σταυρός,ο.....	21	17	—	4	—				
Χονδρός,ο.....	32	21	—	11	—				
Δ.Δ.Σκλαβοπούλας.....	387	294	63	29	1				
Σκλαβοπούλα,η.....	44	39	1	4	—				
Αγία Κυριακή,η (τ.Κουντούρα,η).....	209	161	28	19	1				
Άγιοι Θεόδωροι,οι.....	16	16	—	—	—				
Καλαμιάς,ο.....	22	21	—	1	—				
Λαγκαδάς,ο.....	24	23	1	—	—				
Λάκκος Σκλαβοπούλας,ο.....	26	4	22	—	—				
Μανιατιανά,τα.....	46	30	11	5	—				
<b>ΔΗΜΟΣ ΠΛΑΤΑΝΙΑ.....</b>	<b>5.118</b>	<b>4.008</b>	<b>490</b>	<b>620</b>	<b>—</b>	<b>5.742</b>	<b>4.008</b>	<b>1.720</b>	<b>14</b>
Δ.Δ.Γερανίου.....	1.179	845	81	253	—				
Γεράνι,το.....	655	443	59	153	—				
Λουτράκιον,το.....	111	105	1	5	—				
Παλιόν Γεράνιον,το.....	413	297	21	95	—				
Δ.Δ.Βλαχερωνίτσης.....	133	118	7	8	—				
Βλαχερωνίτσια,η.....	133	118	7	8	—				
Δ.Δ.Βρυσών Κυδωνιάς.....	419	376	8	35	—				
Βρύσαι,αι.....	240	210	2	28	—				
Πατελλάριον,το.....	179	166	6	7	—				
Δ.Δ.Ζουνακίου.....	148	139	3	6	—				
Ζουνάκιον,το.....	45	40	1	4	—				
Λίμνη,η.....	103	99	2	2	—				
Δ.Δ.Κοντομαρίου.....	450	380	40	30	—				
Κοντομάριον,το.....	227	199	16	12	—				
Κοιλιάδα,η.....	40	37	1	2	—				
Μετόχιον,το.....	126	90	20	16	—				
Ξηροκάμπιον,το.....	57	54	3	—	—				
Δ.Δ.Κυπαρίσσου.....	166	148	5	13	—				
Κυπαρίσσοι,ο.....	116	101	4	11	—				
Μαρουλιασιά,τα.....	50	47	1	2	—				
Δ.Δ.Μάλεμε.....	716	405	226	85	—				
Μάλεμε,το.....	716	405	226	85	—				
Δ.Δ.Μανολιπούλου.....	273	252	11	10	—				
Μανολιόπουλον,το.....	202	183	9	10	—				
Αποθήκai,αι.....	71	69	2	—	—				
Δ.Δ.Μοδίου.....	246	199	13	34	—				
Μόδιον,το.....	246	199	13	34	—				
Δ.Δ.Ντερέ.....	188	175	3	10	—				
Ντερές,ο.....	166	153	3	10	—				
Πατπαδιανά,τα.....	22	22	—	—	—				
Δ.Δ.Ξαμουδοχώριου.....	161	138	—	23	—				
Ξαμουδοχώριον,το.....	161	138	—	23	—				
Δ.Δ.Πλατανιά.....	823	635	90	98	—				
Πλατανιάς,ο.....	823	635	90	98	—				
Δ.Δ.Σιρλίου.....	216	198	3	15	—				
Σιρλίον,το.....	126	119	—	7	—				
Ελληνικόν,το.....	52	45	1	6	—				
Μετόχιον Σιρλίου,το.....	38	34	2	2	—				
<b>ΔΗΜΟΣ ΣΟΥΔΑΣ.....</b>	<b>6.745</b>	<b>3.725</b>	<b>2.693</b>	<b>327</b>	<b>—</b>	<b>4.732</b>	<b>3.725</b>	<b>999</b>	<b>8</b>
Δ.Δ.Σούδας.....	5.371	2.766	2.365	240	—				
Σούδα,η.....	5.330	2.738	2.352	240	—				
Πλατανί,το.....	41	28	13	—	—				
Σούδα,η (νησίς).....	—	—	—	—	—				
Δ.Δ.Καλαμίου.....	329	250	46	33	—				
Άππερα,τα.....	253	190	35	28	—				
Καλάμι,το (τ.Καλάμιον,το).....	76	60	11	5	—				
Δ.Δ.Τσικαλαριών.....	1.045	709	282	54	—				
Τσικαλαριά,τα.....	1.045	709	282	54	—				
<b>ΔΗΜΟΣ ΣΦΑΚΙΩΝ.....</b>	<b>2.419</b>	<b>2.234</b>	<b>65</b>	<b>120</b>	<b>—</b>	<b>3.258</b>	<b>2.234</b>	<b>1.016</b>	<b>8</b>
Δ.Δ.Χώρας Σφακίων.....	376	319	22	35	—				
Χώρα Σφακίων,η.....	302	245	22	35	—				
Βριτομάρτις,η.....	—	—	—	—	—				
Κομιτάδες,οι.....	74	74	—	—	—				
Δ.Δ.Άγιος Ρουμέλης.....	123	115	2	6	—				
Άγια Ρουμέλη,η.....	119	111	2	6	—				
Παλαιά Άγια Ρουμέλη,η.....	4	4	—	—	—				
Δ.Δ.Άγιου Ιωάννου.....	56	46	8	2	—				
Άγιος Ιωάννης,ο.....	46	36	8	2	—				
Αράδαινα,η.....	10	10	—	—	—				
Δ.Δ.Ανωπόλεως.....	479	449	7	23	—				
Ανώπολις,η.....	373	361	3	9	—				



**Πίνακας 1. Μόνιμος πληθυσμός κατανεμημένος σε ομοδημότες, ετεροδημότες και αλλοδαπούς.  
Νόμιμος πληθυσμός κατανεμημένος σε διαμένοντες στο δήμο ή την κοινότητα που είναι δημότες, σε άλλους δήμους και κοινότητες  
και διαμένοντες στο εξωτερικό**

**γ) Δήμοι και κοινότητες, δημοτικά και κοινοτικά διαμερίσματα, οικισμοί**

*Απογραφή πληθυσμού της 18ης Μαρτίου 2001*

( συνέχεια )

Δήμοι/κοινότητες Δημοτικά/κοινοτικά διαμερίσματα Οικισμοί	Μόνιμος πληθυσμός					Νόμιμος πληθυσμός			
	Σύνολο	Ομοδημότες	Ετεροδημότες	Αλλοδαποί	Χωρίς υπηκοότητα - Αδιευκρίνιστη υπηκοότητα	Σύνολο	Διαμένοντες στο δήμο ή την κοινότητα που είναι δημότες	Διαμένοντες σε άλλους δήμους ή κοινότητες	Διαμένοντες στο εξωτερικό
Λιβαδιανά,τα.....	17	16	—	1	—				
Λουτράν,το.....	89	72	4	13	—				
Δ.Δ.Ασκήφου.....	410	386	6	18	—				
Αμμουδάριον,το.....	192	179	—	13	—				
Γωνίων,το.....	40	40	—	—	—				
Καρές,αι.....	137	131	6	—	—				
Πετρέζ,ο.....	41	36	—	5	—				
Δ.Δ.Ασφένδου.....	361	348	10	3	—				
Άσφενδος,ο.....	1	1	—	—	—				
Άγιος Νεκτάριος,ο.....	77	72	5	—	—				
Βουβάς,ο.....	205	202	1	2	—				
Νομικιανά,τα.....	78	73	4	1	—				
Δ.Δ.Ίμπρου.....	73	73	—	—	—				
Ίμπρος,η.....	51	51	—	—	—				
Βρασκάς,ο.....	22	22	—	—	—				
Δ.Δ.Πασιανού.....	362	319	10	33	—				
Πασιανός,ο.....	134	125	3	6	—				
Καλλικράτης,ο.....	18	18	—	—	—				
Κασιδιάσος,το.....	56	56	—	—	—				
Φραγκοκάστελλο,το (τ.Παράδεισος,ο).....	154	120	7	27	—				
Δ.Δ.Σκαλωτής.....	179	179	—	—	—				
Σκαλωτή,η.....	125	125	—	—	—				
Αργουλές,ο.....	54	54	—	—	—				
<b>ΔΗΜΟΣ ΦΡΕ.....</b>	<b>1.049</b>	<b>980</b>	<b>34</b>	<b>35</b>	<b>—</b>	<b>1.797</b>	<b>980</b>	<b>815</b>	<b>2</b>
Δ.Δ.Φρε.....	391	359	13	19	—				
Φρες,ο.....	391	359	13	19	—				
Δ.Δ.Μελιδονίου.....	125	117	4	4	—				
Μελιδόνιον,το.....	125	117	4	4	—				
Δ.Δ.Παίδοχωρίου.....	224	210	11	3	—				
Παίδοχώριον,το.....	103	96	6	1	—				
Άγιοι Πάντες,οι.....	121	114	5	2	—				
Δ.Δ.Πεμονίων.....	147	136	3	8	—				
Πεμόνια,τα.....	147	136	3	8	—				
Δ.Δ.Τζιτζιφέ.....	162	158	3	1	—				
Τζιτζιφές,ο.....	162	158	3	1	—				
<b>ΚΟΙΝΟΤΗΤΑ ΑΣΗ ΓΩΝΙΑΣ.....</b>	<b>529</b>	<b>507</b>	<b>11</b>	<b>11</b>	<b>—</b>	<b>795</b>	<b>507</b>	<b>279</b>	<b>9</b>
Κ.Δ.Ασή Γωνιάς.....	529	507	11	11	—				
Ασή Γωνιά,η.....	529	507	11	11	—				
<b>ΚΟΙΝΟΤΗΤΑ ΓΑΥΔΟΥ.....</b>	<b>81</b>	<b>61</b>	<b>12</b>	<b>8</b>	<b>—</b>	<b>133</b>	<b>61</b>	<b>72</b>	<b>—</b>
Κ.Δ.Γαύδου.....	81	61	12	8	—				
Καστρίον,το.....	19	12	7	—	—				
Άμπελος,η.....	6	6	—	—	—				
Βασιανά,τα.....	22	17	—	5	—				
Γαυδοπούλα,η (νησίς).....	3	—	3	—	—				
Καραβέ,η.....	7	6	1	—	—				
Φώκια,η.....	24	20	1	3	—				



**Πίνακας 2. Οικισμοί και μόνιμος πληθυσμός αυτών κατά τάξεις μεγέθους**  
**α) Σύνολο Ελλάδος και γεωγραφικά διαμερίσματα**  
*Απογραφή πληθυσμού της 18ης Μαρτίου 2001*

Τάξεις μεγέθους	Αριθμός οικισμών	Πληθυσμός		Τάξεις μεγέθους	Αριθμός οικισμών	Πληθυσμός	
		Σύνολο	εκ του οποίου, συγκεντρωμένος			Σύνολο	εκ του οποίου, συγκεντρωμένος
<b>ΣΥΝΟΛΟ ΕΛΛΑΔΟΣ.....</b>	<b>13.272</b>	<b>10.934.097</b>	<b>10.836.627</b>	<b>3. ΙΟΝΙΟΙ ΝΗΣΟΙ.....</b>	<b>651</b>	<b>209.608</b>	<b>207.269</b>
500.000 και άνω.....	1	789.166	788.565	500.000 και άνω.....	—	—	—
200.000 - 499.999.....	1	385.406	385.387	200.000 - 499.999.....	—	—	—
100.000 - 199.999.....	6	879.212	875.738	100.000 - 199.999.....	—	—	—
50.000 - 99.999.....	32	2.188.154	2.184.178	50.000 - 99.999.....	—	—	—
20.000 - 49.999.....	53	1.685.251	1.679.815	20.000 - 49.999.....	1	30.140	29.635
10.000 - 19.999.....	52	704.295	699.813	10.000 - 19.999.....	1	11.082	10.933
5.000 - 9.999.....	90	598.547	591.084	5.000 - 9.999.....	2	16.313	16.228
2.000 - 4.999.....	276	828.051	815.221	2.000 - 4.999.....	4	13.327	13.247
1.000 - 1.999.....	535	729.023	716.401	1.000 - 1.999.....	16	21.175	20.962
500 - 999.....	1.233	854.275	837.714	500 - 999.....	61	42.815	42.391
200 - 499.....	2.401	779.629	763.493	200 - 499.....	150	49.157	48.642
50 - 199.....	3.995	424.066	413.170	50 - 199.....	211	21.738	21.409
0 - 49.....	4.597	89.022	86.048	0 - 49.....	205	3.861	3.822
<b>0. ΑΤΤΙΚΗ.....</b>	<b>483</b>	<b>3.894.573</b>	<b>3.885.115</b>	<b>4. ΗΠΕΙΡΟΣ.....</b>	<b>1.093</b>	<b>336.392</b>	<b>329.373</b>
500.000 και άνω.....	1	789.166	788.565	500.000 και άνω.....	—	—	—
200.000 - 499.999.....	—	—	—	200.000 - 499.999.....	—	—	—
100.000 - 199.999.....	3	443.826	443.600	100.000 - 199.999.....	—	—	—
50.000 - 99.999.....	19	1.400.741	1.399.596	50.000 - 99.999.....	1	67.384	67.245
20.000 - 49.999.....	23	697.029	694.462	20.000 - 49.999.....	1	22.390	22.296
10.000 - 19.999.....	21	280.439	279.001	10.000 - 19.999.....	1	16.894	16.797
5.000 - 9.999.....	18	127.970	127.754	5.000 - 9.999.....	2	15.644	15.617
2.000 - 4.999.....	26	84.434	83.412	2.000 - 4.999.....	13	34.260	33.165
1.000 - 1.999.....	21	29.972	29.033	1.000 - 1.999.....	20	27.578	26.318
500 - 999.....	18	12.419	11.804	500 - 999.....	59	40.601	39.186
200 - 499.....	42	13.058	12.778	200 - 499.....	179	55.333	53.760
50 - 199.....	116	12.201	11.898	50 - 199.....	466	47.202	46.119
0 - 49.....	175	3.318	3.212	0 - 49.....	351	9.106	8.870
<b>1. ΛΟΙΠΗ ΣΤΕΡΕΑ ΕΛΛΑΣ ΚΑΙ ΕΥΒΟΙΑ.....</b>	<b>1.739</b>	<b>777.236</b>	<b>765.940</b>	<b>5. ΘΕΣΣΑΛΙΑ.....</b>	<b>1.042</b>	<b>740.115</b>	<b>732.816</b>
500.000 και άνω.....	—	—	—	500.000 και άνω.....	—	—	—
200.000 - 499.999.....	—	—	—	200.000 - 499.999.....	—	—	—
100.000 - 199.999.....	—	—	—	100.000 - 199.999.....	1	131.095	130.037
50.000 - 99.999.....	2	105.815	105.392	50.000 - 99.999.....	2	139.606	138.797
20.000 - 49.999.....	3	87.977	87.285	20.000 - 49.999.....	2	67.597	67.558
10.000 - 19.999.....	2	25.894	25.797	10.000 - 19.999.....	2	21.872	21.430
5.000 - 9.999.....	10	62.551	62.125	5.000 - 9.999.....	9	57.092	56.806
2.000 - 4.999.....	43	134.168	132.580	2.000 - 4.999.....	19	51.711	51.259
1.000 - 1.999.....	65	91.911	90.516	1.000 - 1.999.....	47	65.590	64.952
500 - 999.....	145	104.399	101.886	500 - 999.....	135	89.642	88.058
200 - 499.....	299	95.330	93.303	200 - 499.....	233	79.385	78.399
50 - 199.....	538	56.651	55.082	50 - 199.....	273	30.539	29.788
0 - 49.....	632	12.540	11.974	0 - 49.....	319	5.986	5.732
<b>2. ΠΕΛΟΠΟΝΝΗΣΟΣ.....</b>	<b>2.743</b>	<b>1.100.071</b>	<b>1.075.657</b>	<b>6. ΜΑΚΕΔΟΝΙΑ.....</b>	<b>1.896</b>	<b>2.414.558</b>	<b>2.397.628</b>
500.000 και άνω.....	—	—	—	500.000 και άνω.....	—	—	—
200.000 - 499.999.....	—	—	—	200.000 - 499.999.....	1	385.406	385.387
100.000 - 199.999.....	1	168.530	166.914	100.000 - 199.999.....	—	—	—
50.000 - 99.999.....	1	53.659	53.451	50.000 - 99.999.....	5	311.471	311.084
20.000 - 49.999.....	5	130.009	129.382	20.000 - 49.999.....	12	425.927	425.754
10.000 - 19.999.....	4	57.946	56.665	10.000 - 19.999.....	13	190.602	190.233
5.000 - 9.999.....	12	75.373	72.452	5.000 - 9.999.....	22	148.117	146.227
2.000 - 4.999.....	32	100.835	98.601	2.000 - 4.999.....	92	270.752	267.053
1.000 - 1.999.....	74	98.403	95.801	1.000 - 1.999.....	189	259.259	255.584
500 - 999.....	196	133.370	130.516	500 - 999.....	338	235.766	232.198
200 - 499.....	496	160.540	154.957	200 - 499.....	390	131.239	129.213
50 - 199.....	954	100.255	96.497	50 - 199.....	433	48.035	47.152
0 - 49.....	968	21.151	20.421	0 - 49.....	401	7.984	7.743



**Πίνακας 2. Οικισμοί και μόνιμος πληθυσμός αυτών κατά τάξεις μεγέθους**  
**α) Σύνολο Ελλάδος και γεωγραφικά διαμερίσματα**  
*Απογραφή πληθυσμού της 18ης Μαρτίου 2001*

(συνέχεια)

Τάξεις μεγέθους	Αριθμός οικισμών	Πληθυσμός	
		Σύνολο	εκ του οποίου, συγκεντρωμένος
<b>7. ΘΡΑΚΗ.....</b>	<b>536</b>	<b>363.479</b>	<b>362.043</b>
500.000 και άνω.....	—	—	—
200.000 - 499.999.....	—	—	—
100.000 - 199.999.....	—	—	—
50.000 - 99.999.....	—	—	—
20.000 - 49.999.....	3	140.602	140.266
10.000 - 19.999.....	1	15.438	15.417
5.000 - 9.999.....	2	14.024	13.953
2.000 - 4.999.....	8	23.638	23.583
1.000 - 1.999.....	28	35.239	35.148
500 - 999.....	92	63.453	63.011
200 - 499.....	166	54.131	53.927
50 - 199.....	133	15.493	15.334
0 - 49.....	103	1.461	1.404
<b>8. ΝΗΣΟΙ ΑΙΓΑΙΟΥ.....</b>	<b>1.533</b>	<b>503.697</b>	<b>493.985</b>
500.000 και άνω.....	—	—	—
200.000 - 499.999.....	—	—	—
100.000 - 199.999.....	—	—	—
50.000 - 99.999.....	1	53.640	52.794
20.000 - 49.999.....	2	54.621	54.386
10.000 - 19.999.....	4	50.224	49.672
5.000 - 9.999.....	7	41.565	40.686
2.000 - 4.999.....	24	68.895	66.474
1.000 - 1.999.....	46	61.851	60.386
500 - 999.....	93	65.370	64.493
200 - 499.....	192	62.775	61.481
50 - 199.....	320	33.373	32.691
0 - 49.....	844	11.383	10.922
<b>9. ΚΡΗΤΗ.....</b>	<b>1.556</b>	<b>594.368</b>	<b>586.801</b>
500.000 και άνω.....	—	—	—
200.000 - 499.999.....	—	—	—
100.000 - 199.999.....	1	135.761	135.187
50.000 - 99.999.....	1	55.838	55.819
20.000 - 49.999.....	1	28.959	28.791
10.000 - 19.999.....	3	33.904	33.868
5.000 - 9.999.....	6	39.898	39.236
2.000 - 4.999.....	15	46.031	45.847
1.000 - 1.999.....	29	38.045	37.701
500 - 999.....	96	66.440	64.171
200 - 499.....	254	78.681	77.033
50 - 199.....	551	58.579	57.200
0 - 49.....	599	12.232	11.948



Πίνακας 2. Οικισμοί και μόνιμος πληθυσμός αυτών κατά τάξεις μεγέθους

β) Νομοί

Απογραφή πληθυσμού της 18ης Μαρτίου 2001

Τάξεις μεγέθους	Αριθμός οικισμών	Πληθυσμός		Τάξεις μεγέθους	Αριθμός οικισμών	Πληθυσμός	
		Σύνολο	εκ του οποίου, συγκεντρωμένος			Σύνολο	εκ του οποίου, συγκεντρωμένος
<b>0. ΑΤΤΙΚΗ</b>							
<b>0.1 Νομαρχία Αθηνών.....</b>	<b>51</b>	<b>2.805.262</b>	<b>2.802.062</b>	<b>1.2 Νομός Βοιωτίας.....</b>	<b>124</b>	<b>123.913</b>	<b>121.990</b>
500.000 και άνω.....	1	789.166	788.565	500.000 και άνω.....	—	—	—
200.000 - 499.999.....	—	—	—	200.000 - 499.999.....	—	—	—
100.000 - 199.999.....	2	261.893	261.893	100.000 - 199.999.....	—	—	—
50.000 - 99.999.....	15	1.078.089	1.077.791	50.000 - 99.999.....	—	—	—
20.000 - 49.999.....	16	515.733	514.483	20.000 - 49.999.....	2	42.623	42.005
10.000 - 19.999.....	9	126.301	125.512	10.000 - 19.999.....	—	—	—
5.000 - 9.999.....	4	28.162	28.162	5.000 - 9.999.....	1	5.653	5.610
2.000 - 4.999.....	1	4.750	4.736	2.000 - 4.999.....	9	28.721	28.510
1.000 - 1.999.....	—	—	—	1.000 - 1.999.....	13	18.815	18.401
500 - 999.....	1	968	720	500 - 999.....	20	15.521	15.252
200 - 499.....	—	—	—	200 - 499.....	27	8.980	8.783
50 - 199.....	2	200	200	50 - 199.....	27	3.135	3.006
0 - 49.....	—	—	—	0 - 49.....	25	465	423
<b>0.2 Νομαρχία Ανατολικής Αττικής.....</b>	<b>188</b>	<b>386.067</b>	<b>382.090</b>	<b>1.3 Νομός Ευβοίας.....</b>	<b>428</b>	<b>207.305</b>	<b>204.585</b>
500.000 και άνω.....	—	—	—	500.000 και άνω.....	—	—	—
200.000 - 499.999.....	—	—	—	200.000 - 499.999.....	—	—	—
100.000 - 199.999.....	—	—	—	100.000 - 199.999.....	—	—	—
50.000 - 99.999.....	1	77.670	76.937	50.000 - 99.999.....	1	55.264	55.032
20.000 - 49.999.....	1	25.647	25.647	20.000 - 49.999.....	—	—	—
10.000 - 19.999.....	9	114.297	113.757	10.000 - 19.999.....	—	—	—
5.000 - 9.999.....	11	76.643	76.434	5.000 - 9.999.....	4	25.936	25.586
2.000 - 4.999.....	16	50.148	49.189	2.000 - 4.999.....	10	33.010	32.742
1.000 - 1.999.....	15	20.838	19.966	1.000 - 1.999.....	18	25.384	25.037
500 - 999.....	10	6.885	6.668	500 - 999.....	42	29.684	29.002
200 - 499.....	21	6.302	6.068	200 - 499.....	74	22.476	22.139
50 - 199.....	60	6.404	6.218	50 - 199.....	117	12.618	12.250
0 - 49.....	44	1.233	1.206	0 - 49.....	162	2.933	2.797
<b>0.3 Νομαρχία Δυτικής Αττικής.....</b>	<b>50</b>	<b>149.794</b>	<b>148.572</b>	<b>1.4 Νομός Ευρυτανίας.....</b>	<b>184</b>	<b>19.518</b>	<b>18.800</b>
500.000 και άνω.....	—	—	—	500.000 και άνω.....	—	—	—
200.000 - 499.999.....	—	—	—	200.000 - 499.999.....	—	—	—
100.000 - 199.999.....	—	—	—	100.000 - 199.999.....	—	—	—
50.000 - 99.999.....	—	—	—	50.000 - 99.999.....	—	—	—
20.000 - 49.999.....	4	104.519	103.507	20.000 - 49.999.....	—	—	—
10.000 - 19.999.....	1	11.084	10.975	10.000 - 19.999.....	—	—	—
5.000 - 9.999.....	2	16.052	16.049	5.000 - 9.999.....	1	7.228	7.219
2.000 - 4.999.....	3	9.279	9.279	2.000 - 4.999.....	—	—	—
1.000 - 1.999.....	2	3.023	2.995	1.000 - 1.999.....	—	—	—
500 - 999.....	3	1.850	1.839	500 - 999.....	—	—	—
200 - 499.....	7	2.409	2.406	200 - 499.....	14	3.910	3.795
50 - 199.....	12	1.265	1.241	50 - 199.....	59	6.157	5.758
0 - 49.....	16	313	281	0 - 49.....	110	2.223	2.028
<b>0.4 Νομαρχία Πειραιώς.....</b>	<b>194</b>	<b>553.450</b>	<b>552.391</b>	<b>1.5 Νομός Φθιώτιδος.....</b>	<b>284</b>	<b>169.542</b>	<b>167.316</b>
500.000 και άνω.....	—	—	—	500.000 και άνω.....	—	—	—
200.000 - 499.999.....	—	—	—	200.000 - 499.999.....	—	—	—
100.000 - 199.999.....	1	181.933	181.707	100.000 - 199.999.....	—	—	—
50.000 - 99.999.....	3	244.982	244.868	50.000 - 99.999.....	1	50.551	50.360
20.000 - 49.999.....	2	51.130	50.825	20.000 - 49.999.....	—	—	—
10.000 - 19.999.....	2	28.757	28.757	10.000 - 19.999.....	—	—	—
5.000 - 9.999.....	1	7.113	7.109	5.000 - 9.999.....	2	10.964	10.940
2.000 - 4.999.....	6	20.257	20.208	2.000 - 4.999.....	12	33.905	33.420
1.000 - 1.999.....	4	6.111	6.072	1.000 - 1.999.....	9	12.644	12.501
500 - 999.....	4	2.716	2.577	500 - 999.....	36	24.875	24.031
200 - 499.....	14	4.347	4.304	200 - 499.....	74	25.185	24.771
50 - 199.....	42	4.332	4.239	50 - 199.....	92	10.500	10.385
0 - 49.....	115	1.772	1.725	0 - 49.....	58	918	908
<b>1. ΛΟΙΠΗ ΣΤΕΡΕΑ ΕΛΛΑΣ ΚΑΙ ΕΥΒΟΙΑ</b>				<b>1.6 Νομός Φωκίδος.....</b>	<b>148</b>	<b>37.866</b>	<b>37.232</b>
<b>1.1 Νομός Αιτωλίας και Ακαρνανίας.....</b>	<b>571</b>	<b>219.092</b>	<b>216.017</b>	500.000 και άνω.....	—	—	—
500.000 και άνω.....	—	—	—	200.000 - 499.999.....	—	—	—
200.000 - 499.999.....	—	—	—	100.000 - 199.999.....	—	—	—
100.000 - 199.999.....	—	—	—	50.000 - 99.999.....	—	—	—
50.000 - 99.999.....	—	—	—	20.000 - 49.999.....	—	—	—
20.000 - 49.999.....	1	45.354	45.280	10.000 - 19.999.....	—	—	—
10.000 - 19.999.....	2	25.894	25.797	5.000 - 9.999.....	1	7.212	7.212
5.000 - 9.999.....	1	5.558	5.558	2.000 - 4.999.....	1	4.627	4.593
2.000 - 4.999.....	11	33.905	33.315	1.000 - 1.999.....	5	7.380	7.108
1.000 - 1.999.....	20	27.688	27.469	500 - 999.....	8	5.358	5.235
500 - 999.....	39	28.961	28.366	200 - 499.....	25	7.771	7.658
200 - 499.....	85	27.008	26.157	50 - 199.....	45	4.280	4.214
50 - 199.....	198	19.961	19.469	0 - 49.....	63	1.238	1.212
0 - 49.....	214	4.763	4.606				

Πίνακας 2. Οικισμοί και μόνιμος πληθυσμός αυτών κατά τάξεις μεγέθους

β) Νομοί

Απογραφή πληθυσμού της 18ης Μαρτίου 2001

(συνέχεια)

Τάξεις μεγέθους	Αριθμός οικισμών	Πληθυσμός		Τάξεις μεγέθους	Αριθμός οικισμών	Πληθυσμός	
		Σύνολο	εκ του οποίου, συγκεντρωμένος			Σύνολο	εκ του οποίου, συγκεντρωμένος
<b>2. ΠΕΛΟΠΟΝΝΗΣΟΣ</b>				<b>2.6 Νομός Λακωνίας.....</b>			
<b>2.1 Νομός Αργολίδος.....</b>	<b>192</b>	<b>102.392</b>	<b>99.703</b>		<b>436</b>	<b>92.811</b>	<b>90.820</b>
500.000 και άνω.....	—	—	—	500.000 και άνω.....	—	—	—
200.000 - 499.999.....	—	—	—	200.000 - 499.999.....	—	—	—
100.000 - 199.999.....	—	—	—	100.000 - 199.999.....	—	—	—
50.000 - 99.999.....	—	—	—	50.000 - 99.999.....	—	—	—
20.000 - 49.999.....	1	24.630	24.392	20.000 - 49.999.....	1	15.673	15.565
10.000 - 19.999.....	1	13.124	13.068	10.000 - 19.999.....	5	15.552	15.306
5.000 - 9.999.....	—	—	—	5.000 - 9.999.....	8	10.359	10.263
2.000 - 4.999.....	4	13.020	12.575	2.000 - 4.999.....	23	15.335	14.885
1.000 - 1.999.....	12	17.065	16.425	1.000 - 1.999.....	59	19.224	18.813
500 - 999.....	26	18.263	17.808	500 - 999.....	126	12.346	11.858
200 - 499.....	29	9.389	8.934	200 - 499.....	214	4.322	4.130
50 - 199.....	52	5.411	5.090	50 - 199.....	—	—	—
0 - 49.....	67	1.490	1.411	0 - 49.....	—	—	—
<b>2.2 Νομός Αρκαδίας.....</b>	<b>425</b>	<b>91.326</b>	<b>89.833</b>	<b>2.7 Νομός Μεσσηνίας.....</b>	<b>514</b>	<b>166.566</b>	<b>163.169</b>
500.000 και άνω.....	—	—	—	500.000 και άνω.....	—	—	—
200.000 - 499.999.....	—	—	—	200.000 - 499.999.....	—	—	—
100.000 - 199.999.....	—	—	—	100.000 - 199.999.....	—	—	—
50.000 - 99.999.....	—	—	—	50.000 - 99.999.....	1	53.659	53.451
20.000 - 49.999.....	1	28.928	28.925	20.000 - 49.999.....	—	—	—
10.000 - 19.999.....	—	—	—	10.000 - 19.999.....	3	19.537	19.324
5.000 - 9.999.....	1	5.915	5.899	5.000 - 9.999.....	3	10.050	9.823
2.000 - 4.999.....	2	5.795	5.689	2.000 - 4.999.....	9	11.363	10.979
1.000 - 1.999.....	3	3.777	3.747	1.000 - 1.999.....	26	18.044	17.427
500 - 999.....	15	10.277	10.184	500 - 999.....	90	28.353	27.324
200 - 499.....	49	15.371	14.826	200 - 499.....	203	21.693	21.050
50 - 199.....	160	16.672	16.141	50 - 199.....	179	3.867	3.791
0 - 49.....	194	4.591	4.422	0 - 49.....	—	—	—
<b>2.3 Νομός Αχαΐας.....</b>	<b>526</b>	<b>318.928</b>	<b>313.444</b>	<b>3. ΙΟΝΙΟΙ ΝΗΣΟΙ</b>			
500.000 και άνω.....	—	—	—	<b>3.1 Νομός Ζακύνθου.....</b>	<b>88</b>	<b>38.883</b>	<b>38.619</b>
200.000 - 499.999.....	—	—	—	500.000 και άνω.....	—	—	—
100.000 - 199.999.....	1	168.530	166.914	200.000 - 499.999.....	—	—	—
50.000 - 99.999.....	—	—	—	100.000 - 199.999.....	—	—	—
20.000 - 49.999.....	1	21.772	21.697	50.000 - 99.999.....	—	—	—
10.000 - 19.999.....	—	—	—	20.000 - 49.999.....	—	—	—
5.000 - 9.999.....	4	22.455	22.254	10.000 - 19.999.....	1	11.082	10.933
2.000 - 4.999.....	5	11.597	11.444	5.000 - 9.999.....	—	—	—
1.000 - 1.999.....	10	13.370	13.279	2.000 - 4.999.....	5	6.446	6.426
500 - 999.....	34	23.144	22.631	1.000 - 1.999.....	15	10.196	10.165
200 - 499.....	100	31.702	30.213	500 - 999.....	28	8.902	8.865
50 - 199.....	216	22.824	21.621	200 - 499.....	20	1.959	1.941
0 - 49.....	155	3.534	3.391	50 - 199.....	19	298	289
				0 - 49.....	—	—	—
<b>2.4 Νομός Ηλείας.....</b>	<b>436</b>	<b>183.521</b>	<b>175.226</b>	<b>3.2 Νομός Κερκύρας.....</b>	<b>309</b>	<b>111.081</b>	<b>109.651</b>
500.000 και άνω.....	—	—	—	500.000 και άνω.....	—	—	—
200.000 - 499.999.....	—	—	—	200.000 - 499.999.....	—	—	—
100.000 - 199.999.....	—	—	—	100.000 - 199.999.....	—	—	—
50.000 - 99.999.....	—	—	—	50.000 - 99.999.....	—	—	—
20.000 - 49.999.....	1	24.245	23.983	20.000 - 49.999.....	1	30.140	29.635
10.000 - 19.999.....	1	18.476	17.370	10.000 - 19.999.....	—	—	—
5.000 - 9.999.....	2	12.638	10.147	5.000 - 9.999.....	—	—	—
2.000 - 4.999.....	6	19.890	19.004	2.000 - 4.999.....	3	9.586	9.519
1.000 - 1.999.....	17	22.074	20.814	1.000 - 1.999.....	9	11.718	11.565
500 - 999.....	48	30.677	30.229	500 - 999.....	33	23.612	23.311
200 - 499.....	116	38.668	37.329	200 - 499.....	75	24.522	24.245
50 - 199.....	138	14.504	14.045	50 - 199.....	98	9.521	9.410
0 - 49.....	107	2.349	2.305	0 - 49.....	90	1.982	1.966
<b>2.5 Νομός Κορινθίας.....</b>	<b>214</b>	<b>144.527</b>	<b>143.462</b>	<b>3.3 Νομός Κεφαλληνίας.....</b>	<b>183</b>	<b>37.756</b>	<b>37.336</b>
500.000 και άνω.....	—	—	—	500.000 και άνω.....	—	—	—
200.000 - 499.999.....	—	—	—	200.000 - 499.999.....	—	—	—
100.000 - 199.999.....	—	—	—	100.000 - 199.999.....	—	—	—
50.000 - 99.999.....	—	—	—	50.000 - 99.999.....	—	—	—
20.000 - 49.999.....	1	30.434	30.385	20.000 - 49.999.....	—	—	—
10.000 - 19.999.....	1	10.673	10.662	10.000 - 19.999.....	—	—	—
5.000 - 9.999.....	2	14.828	14.828	5.000 - 9.999.....	1	9.122	9.095
2.000 - 4.999.....	7	24.931	24.760	2.000 - 4.999.....	1	3.741	3.728
1.000 - 1.999.....	15	20.395	20.294	1.000 - 1.999.....	2	3.011	2.971
500 - 999.....	24	17.630	17.352	500 - 999.....	7	4.853	4.791
200 - 499.....	53	17.833	17.518	200 - 499.....	27	8.777	8.637
50 - 199.....	59	6.805	6.692	50 - 199.....	62	6.816	6.685
0 - 49.....	52	998	971	0 - 49.....	83	1.436	1.429

Πίνακας 2. Οικισμοί και μόνιμος πληθυσμός αυτών κατά τάξεις μεγέθους

β) Νομοί

Απογραφή πληθυσμού της 18ης Μαρτίου 2001

(συνέχεια)

Τάξεις μεγέθους	Αριθμός οικισμών	Πληθυσμός		Τάξεις μεγέθους	Αριθμός οικισμών	Πληθυσμός	
		Σύνολο	εκ του οποίου, συγκεντρωμένος			Σύνολο	εκ του οποίου, συγκεντρωμένος
<b>3.4 Νομός Λευκάδος.....</b>	<b>71</b>	<b>21.888</b>	<b>21.663</b>	<b>5. ΘΕΣΣΑΛΙΑ</b>			
500.000 και άνω.....	—	—	—	<b>5.1 Νομός Καρδίτσας.....</b>	<b>282</b>	<b>120.265</b>	<b>119.595</b>
200.000 - 499.999.....	—	—	—	500.000 και άνω.....	—	—	—
100.000 - 199.999.....	—	—	—	200.000 - 499.999.....	—	—	—
50.000 - 99.999.....	—	—	—	100.000 - 199.999.....	—	—	—
20.000 - 49.999.....	—	—	—	50.000 - 99.999.....	—	—	—
10.000 - 19.999.....	—	—	—	20.000 - 49.999.....	1	35.750	35.734
5.000 - 9.999.....	1	7.191	7.133	10.000 - 19.999.....	—	—	—
2.000 - 4.999.....	—	—	—	5.000 - 9.999.....	2	12.039	11.979
1.000 - 1.999.....	—	—	—	2.000 - 4.999.....	2	4.706	4.706
500 - 999.....	6	4.154	4.124	1.000 - 1.999.....	13	17.924	17.813
200 - 499.....	20	6.956	6.895	500 - 999.....	31	21.145	20.995
50 - 199.....	31	3.442	3.373	200 - 499.....	59	20.698	20.526
0 - 49.....	13	145	138	50 - 199.....	58	5.861	5.753
				0 - 49.....	116	2.142	2.089
<b>4. ΗΠΕΙΡΟΣ</b>				<b>5.2 Νομός Λαρίσης.....</b>	<b>276</b>	<b>282.156</b>	<b>279.056</b>
<b>4.1 Νομός Άρτης.....</b>	<b>284</b>	<b>73.620</b>	<b>72.640</b>	500.000 και άνω.....	—	—	—
500.000 και άνω.....	—	—	—	200.000 - 499.999.....	—	—	—
200.000 - 499.999.....	—	—	—	100.000 - 199.999.....	1	131.095	130.037
100.000 - 199.999.....	—	—	—	50.000 - 99.999.....	—	—	—
50.000 - 99.999.....	—	—	—	20.000 - 49.999.....	—	—	—
20.000 - 49.999.....	1	22.390	22.296	10.000 - 19.999.....	2	21.872	21.430
10.000 - 19.999.....	—	—	—	5.000 - 9.999.....	3	19.474	19.404
5.000 - 9.999.....	—	—	—	2.000 - 4.999.....	8	21.695	21.573
2.000 - 4.999.....	2	4.149	4.149	1.000 - 1.999.....	11	16.539	16.400
1.000 - 1.999.....	8	10.619	10.368	500 - 999.....	50	33.124	32.432
500 - 999.....	14	9.097	9.033	200 - 499.....	85	28.435	28.027
200 - 499.....	41	13.360	13.003	50 - 199.....	78	9.130	8.999
50 - 199.....	121	11.317	11.144	0 - 49.....	38	792	754
0 - 49.....	97	2.688	2.647	<b>5.3 Νομός Μαγνησίας.....</b>	<b>242</b>	<b>205.005</b>	<b>202.608</b>
<b>4.2 Νομός Θεσπρωτίας.....</b>	<b>174</b>	<b>43.601</b>	<b>42.267</b>	500.000 και άνω.....	—	—	—
500.000 και άνω.....	—	—	—	200.000 - 499.999.....	—	—	—
200.000 - 499.999.....	—	—	—	100.000 - 199.999.....	—	—	—
100.000 - 199.999.....	—	—	—	50.000 - 99.999.....	1	85.001	84.216
50.000 - 99.999.....	—	—	—	20.000 - 49.999.....	1	31.847	31.824
20.000 - 49.999.....	—	—	—	10.000 - 19.999.....	—	—	—
10.000 - 19.999.....	—	—	—	5.000 - 9.999.....	3	18.344	18.277
5.000 - 9.999.....	1	9.262	9.235	2.000 - 4.999.....	6	18.091	17.777
2.000 - 4.999.....	2	4.855	4.788	1.000 - 1.999.....	11	15.789	15.535
1.000 - 1.999.....	3	4.373	4.035	500 - 999.....	21	13.495	13.163
500 - 999.....	9	6.927	6.587	200 - 499.....	42	14.197	13.986
200 - 499.....	30	8.590	8.366	50 - 199.....	60	6.340	6.068
50 - 199.....	76	8.322	8.028	0 - 49.....	97	1.901	1.762
0 - 49.....	53	1.272	1.228	<b>5.4 Νομός Τρικάλων.....</b>	<b>242</b>	<b>132.689</b>	<b>131.557</b>
<b>4.3 Νομός Ιωαννίνων.....</b>	<b>495</b>	<b>161.027</b>	<b>157.258</b>	500.000 και άνω.....	—	—	—
500.000 και άνω.....	—	—	—	200.000 - 499.999.....	—	—	—
200.000 - 499.999.....	—	—	—	100.000 - 199.999.....	—	—	—
100.000 - 199.999.....	—	—	—	50.000 - 99.999.....	1	54.605	54.581
50.000 - 99.999.....	1	67.384	67.245	20.000 - 49.999.....	—	—	—
20.000 - 49.999.....	—	—	—	10.000 - 19.999.....	—	—	—
10.000 - 19.999.....	—	—	—	5.000 - 9.999.....	1	7.235	7.146
5.000 - 9.999.....	1	6.382	6.382	2.000 - 4.999.....	3	7.219	7.203
2.000 - 4.999.....	5	14.263	13.289	1.000 - 1.999.....	12	15.338	15.204
1.000 - 1.999.....	7	9.519	8.954	500 - 999.....	33	21.878	21.468
500 - 999.....	23	15.587	14.899	200 - 499.....	47	16.055	15.860
200 - 499.....	70	21.932	21.122	50 - 199.....	77	9.208	8.968
50 - 199.....	219	21.769	21.260	0 - 49.....	68	1.151	1.127
0 - 49.....	169	4.191	4.107	<b>6. ΜΑΚΕΔΟΝΙΑ</b>			
<b>4.4 Νομός Πρεβέζης.....</b>	<b>140</b>	<b>58.144</b>	<b>57.208</b>	<b>6.1 Νομός Γρεβενών.....</b>	<b>117</b>	<b>32.567</b>	<b>32.414</b>
500.000 και άνω.....	—	—	—	500.000 και άνω.....	—	—	—
200.000 - 499.999.....	—	—	—	200.000 - 499.999.....	—	—	—
100.000 - 199.999.....	—	—	—	100.000 - 199.999.....	—	—	—
50.000 - 99.999.....	—	—	—	50.000 - 99.999.....	—	—	—
20.000 - 49.999.....	—	—	—	20.000 - 49.999.....	—	—	—
10.000 - 19.999.....	1	16.894	16.797	10.000 - 19.999.....	1	11.788	11.708
5.000 - 9.999.....	—	—	—	5.000 - 9.999.....	—	—	—
2.000 - 4.999.....	4	10.993	10.939	2.000 - 4.999.....	1	3.956	3.951
1.000 - 1.999.....	2	3.067	2.961	1.000 - 1.999.....	—	—	—
500 - 999.....	13	8.990	8.667	500 - 999.....	6	3.717	3.706
200 - 499.....	38	11.451	11.269	200 - 499.....	24	6.834	6.821
50 - 199.....	50	5.794	5.687	50 - 199.....	52	5.495	5.457
0 - 49.....	32	955	888	0 - 49.....	33	777	771

Πίνακας 2. Οικισμοί και μόνιμος πληθυσμός αυτών κατά τάξεις μεγέθους

β) Νομοί

Απογραφή πληθυσμού της 18ης Μαρτίου 2001

(συνέχεια)

Τάξεις μεγέθους	Αριθμός οικισμών	Πληθυσμός		Τάξεις μεγέθους	Αριθμός οικισμών	Πληθυσμός	
		Σύνολο	εκ του οποίου, συγκεντρωμένος			Σύνολο	εκ του οποίου, συγκεντρωμένος
<b>6.2 Νομός Δράμας.....</b>	<b>121</b>	<b>102.184</b>	<b>101.099</b>	<b>6.7 Νομός Κιλκίς.....</b>	<b>166</b>	<b>86.424</b>	<b>85.471</b>
500.000 και άνω.....	—	—	—	500.000 και άνω.....	—	—	—
200.000 - 499.999.....	—	—	—	200.000 - 499.999.....	—	—	—
100.000 - 199.999.....	—	—	—	100.000 - 199.999.....	—	—	—
50.000 - 99.999.....	—	—	—	50.000 - 99.999.....	—	—	—
20.000 - 49.999.....	1	43.934	43.897	20.000 - 49.999.....	—	—	—
10.000 - 19.999.....	—	—	—	10.000 - 19.999.....	1	17.744	17.733
5.000 - 9.999.....	—	—	—	5.000 - 9.999.....	1	6.485	6.458
2.000 - 4.999.....	7	21.551	21.072	2.000 - 4.999.....	3	9.506	9.390
1.000 - 1.999.....	8	10.994	10.882	1.000 - 1.999.....	10	13.154	12.914
500 - 999.....	19	13.580	13.328	500 - 999.....	26	18.186	17.951
200 - 499.....	22	7.508	7.394	200 - 499.....	42	13.518	13.289
50 - 199.....	35	3.918	3.874	50 - 199.....	65	7.403	7.315
0 - 49.....	29	699	652	0 - 49.....	18	428	421
<b>6.3 Νομός Ημαθίας.....</b>	<b>110</b>	<b>142.471</b>	<b>142.116</b>	<b>6.8 Νομός Κοζάνης.....</b>	<b>221</b>	<b>153.939</b>	<b>153.256</b>
500.000 και άνω.....	—	—	—	500.000 και άνω.....	—	—	—
200.000 - 499.999.....	—	—	—	200.000 - 499.999.....	—	—	—
100.000 - 199.999.....	—	—	—	100.000 - 199.999.....	—	—	—
50.000 - 99.999.....	—	—	—	50.000 - 99.999.....	—	—	—
20.000 - 49.999.....	1	43.394	43.389	20.000 - 49.999.....	2	67.867	67.746
10.000 - 19.999.....	2	33.925	33.889	10.000 - 19.999.....	—	—	—
5.000 - 9.999.....	—	—	—	5.000 - 9.999.....	1	5.694	5.674
2.000 - 4.999.....	4	12.248	12.218	2.000 - 4.999.....	6	16.274	16.181
1.000 - 1.999.....	17	23.500	23.419	1.000 - 1.999.....	19	24.145	23.973
500 - 999.....	27	19.697	19.605	500 - 999.....	29	19.456	19.376
200 - 499.....	20	6.966	6.901	200 - 499.....	39	12.253	12.195
50 - 199.....	19	2.417	2.384	50 - 199.....	65	6.928	6.800
0 - 49.....	20	324	311	0 - 49.....	60	1.322	1.311
<b>6.4 Νομός Θεσσαλονίκης.....</b>	<b>167</b>	<b>1.084.001</b>	<b>1.076.473</b>	<b>6.9 Νομός Πέλλης.....</b>	<b>132</b>	<b>143.957</b>	<b>143.403</b>
500.000 και άνω.....	—	—	—	500.000 και άνω.....	—	—	—
200.000 - 499.999.....	1	385.406	385.387	200.000 - 499.999.....	—	—	—
100.000 - 199.999.....	—	—	—	100.000 - 199.999.....	—	—	—
50.000 - 99.999.....	2	144.921	144.921	50.000 - 99.999.....	—	—	—
20.000 - 49.999.....	7	244.055	244.055	20.000 - 49.999.....	1	26.677	26.667
10.000 - 19.999.....	6	78.052	77.911	10.000 - 19.999.....	1	18.493	18.488
5.000 - 9.999.....	10	73.382	71.956	5.000 - 9.999.....	3	17.373	17.319
2.000 - 4.999.....	29	89.494	87.184	2.000 - 4.999.....	3	7.079	7.079
1.000 - 1.999.....	22	32.120	30.351	1.000 - 1.999.....	26	35.232	35.089
500 - 999.....	34	24.521	23.097	500 - 999.....	29	21.621	21.403
200 - 499.....	31	9.943	9.573	200 - 499.....	41	15.459	15.372
50 - 199.....	17	1.957	1.903	50 - 199.....	17	1.787	1.753
0 - 49.....	8	150	135	0 - 49.....	11	236	233
<b>6.5 Νομός Καβάλας.....</b>	<b>146</b>	<b>141.499</b>	<b>140.184</b>	<b>6.10 Νομός Πιερίας.....</b>	<b>90</b>	<b>126.412</b>	<b>125.659</b>
500.000 και άνω.....	—	—	—	500.000 και άνω.....	—	—	—
200.000 - 499.999.....	—	—	—	200.000 - 499.999.....	—	—	—
100.000 - 199.999.....	—	—	—	100.000 - 199.999.....	—	—	—
50.000 - 99.999.....	1	59.222	58.939	50.000 - 99.999.....	1	51.332	51.306
20.000 - 49.999.....	—	—	—	20.000 - 49.999.....	—	—	—
10.000 - 19.999.....	—	—	—	10.000 - 19.999.....	—	—	—
5.000 - 9.999.....	1	8.000	7.915	5.000 - 9.999.....	1	6.529	6.491
2.000 - 4.999.....	7	20.699	20.557	2.000 - 4.999.....	8	24.284	23.989
1.000 - 1.999.....	14	19.415	19.252	1.000 - 1.999.....	12	19.078	18.928
500 - 999.....	33	22.527	22.201	500 - 999.....	24	16.474	16.281
200 - 499.....	22	7.869	7.720	200 - 499.....	22	7.639	7.596
50 - 199.....	26	3.009	2.877	50 - 199.....	6	654	653
0 - 49.....	42	758	723	0 - 49.....	16	422	415
<b>6.6 Νομός Καστοριάς.....</b>	<b>113</b>	<b>53.702</b>	<b>52.634</b>	<b>6.11 Νομός Σερρών.....</b>	<b>192</b>	<b>194.483</b>	<b>193.733</b>
500.000 και άνω.....	—	—	—	500.000 και άνω.....	—	—	—
200.000 - 499.999.....	—	—	—	200.000 - 499.999.....	—	—	—
100.000 - 199.999.....	—	—	—	100.000 - 199.999.....	—	—	—
50.000 - 99.999.....	—	—	—	50.000 - 99.999.....	1	55.996	55.918
20.000 - 49.999.....	—	—	—	20.000 - 49.999.....	—	—	—
10.000 - 19.999.....	1	15.615	15.528	10.000 - 19.999.....	—	—	—
5.000 - 9.999.....	1	7.836	7.808	5.000 - 9.999.....	2	11.298	11.132
2.000 - 4.999.....	1	2.740	2.726	2.000 - 4.999.....	10	25.309	25.264
1.000 - 1.999.....	4	5.686	5.555	1.000 - 1.999.....	33	45.024	44.959
500 - 999.....	13	9.289	9.057	500 - 999.....	55	37.663	37.417
200 - 499.....	24	8.161	7.648	200 - 499.....	43	14.503	14.429
50 - 199.....	35	3.708	3.659	50 - 199.....	33	4.320	4.249
0 - 49.....	34	667	653	0 - 49.....	15	370	365

**Πίνακας 2. Οικισμοί και μόνιμος πληθυσμός αυτών κατά τάξεις μεγέθους**

**β) Νομοί**

Απογραφή πληθυσμού της 18ης Μαρτίου 2001

(συνέχεια)

Τάξεις μεγέθους	Αριθμός οικισμών	Πληθυσμός		Τάξεις μεγέθους	Αριθμός οικισμών	Πληθυσμός	
		Σύνολο	εκ του οποίου, συγκεντρωμένος			Σύνολο	εκ του οποίου, συγκεντρωμένος
<b>6.12 Νομός Φλωρίνης.....</b>	<b>105</b>	<b>54.109</b>	<b>53.732</b>	<b>7.3 Νομός Ροδόπης.....</b>	<b>183</b>	<b>111.237</b>	<b>110.984</b>
500.000 και άνω.....	—	—	—	500.000 και άνω.....	—	—	—
200.000 - 499.999.....	—	—	—	200.000 - 499.999.....	—	—	—
100.000 - 199.999.....	—	—	—	100.000 - 199.999.....	—	—	—
50.000 - 99.999.....	—	—	—	50.000 - 99.999.....	—	—	—
20.000 - 49.999.....	—	—	—	20.000 - 49.999.....	1	44.421	44.411
10.000 - 19.999.....	1	14.985	14.976	10.000 - 19.999.....	—	—	—
5.000 - 9.999.....	—	—	—	5.000 - 9.999.....	—	—	—
2.000 - 4.999.....	1	3.856	3.800	2.000 - 4.999.....	2	6.534	6.534
1.000 - 1.999.....	7	9.220	9.138	1.000 - 1.999.....	10	11.627	11.604
500 - 999.....	14	9.584	9.573	500 - 999.....	29	19.564	19.407
200 - 499.....	36	12.527	12.394	200 - 499.....	68	22.725	22.690
50 - 199.....	31	3.616	3.530	50 - 199.....	49	5.979	5.962
0 - 49.....	15	321	321	0 - 49.....	24	387	376
<b>6.13 Νομός Χαλκιδικής.....</b>	<b>174</b>	<b>96.849</b>	<b>95.591</b>	<b>8. ΝΗΣΟΙ ΑΙΓΑΙΟΥ</b>			
500.000 και άνω.....	—	—	—	<b>8.1 Νομός Δωδεκανήσου.....</b>	<b>263</b>	<b>188.506</b>	<b>183.688</b>
200.000 - 499.999.....	—	—	—	500.000 και άνω.....	—	—	—
100.000 - 199.999.....	—	—	—	200.000 - 499.999.....	—	—	—
50.000 - 99.999.....	—	—	—	100.000 - 199.999.....	—	—	—
20.000 - 49.999.....	—	—	—	50.000 - 99.999.....	1	53.640	52.794
10.000 - 19.999.....	—	—	—	20.000 - 49.999.....	—	—	—
5.000 - 9.999.....	2	11.520	11.474	10.000 - 19.999.....	3	38.286	37.737
2.000 - 4.999.....	12	33.756	33.642	5.000 - 9.999.....	2	10.975	10.372
1.000 - 1.999.....	17	21.691	21.124	2.000 - 4.999.....	12	33.558	32.190
500 - 999.....	29	19.451	19.203	1.000 - 1.999.....	13	18.604	17.976
200 - 499.....	23	7.818	7.649	500 - 999.....	17	12.140	11.777
50 - 199.....	18	1.686	1.629	200 - 499.....	49	16.575	16.198
0 - 49.....	73	927	870	50 - 199.....	35	3.887	3.816
<b>6.14 Άγιον Όρος.....</b>	<b>42</b>	<b>1.961</b>	<b>1.863</b>	0 - 49.....	131	841	828
500.000 και άνω.....	—	—	—	<b>8.2 Νομός Κυκλάδων.....</b>	<b>631</b>	<b>109.956</b>	<b>107.920</b>
200.000 - 499.999.....	—	—	—	500.000 και άνω.....	—	—	—
100.000 - 199.999.....	—	—	—	200.000 - 499.999.....	—	—	—
50.000 - 99.999.....	—	—	—	100.000 - 199.999.....	—	—	—
20.000 - 49.999.....	—	—	—	50.000 - 99.999.....	—	—	—
10.000 - 19.999.....	—	—	—	20.000 - 49.999.....	—	—	—
5.000 - 9.999.....	—	—	—	10.000 - 19.999.....	1	11.938	11.935
2.000 - 4.999.....	—	—	—	5.000 - 9.999.....	2	13.130	13.085
1.000 - 1.999.....	—	—	—	2.000 - 4.999.....	4	13.257	12.670
500 - 999.....	—	—	—	1.000 - 1.999.....	12	16.037	15.709
200 - 499.....	1	241	232	500 - 999.....	25	17.300	17.125
50 - 199.....	14	1.137	1.069	200 - 499.....	58	18.365	17.854
0 - 49.....	27	583	562	50 - 199.....	147	14.555	14.323
<b>7. ΘΡΑΚΗ</b>				0 - 49.....	382	5.374	5.219
<b>7.1 Νομός Έβρου.....</b>	<b>173</b>	<b>149.283</b>	<b>148.621</b>	<b>8.3 Νομός Λέσβου.....</b>	<b>258</b>	<b>108.288</b>	<b>107.135</b>
500.000 και άνω.....	—	—	—	500.000 και άνω.....	—	—	—
200.000 - 499.999.....	—	—	—	200.000 - 499.999.....	—	—	—
100.000 - 199.999.....	—	—	—	100.000 - 199.999.....	—	—	—
50.000 - 99.999.....	—	—	—	50.000 - 99.999.....	—	—	—
20.000 - 49.999.....	1	49.724	49.463	20.000 - 49.999.....	1	28.950	28.727
10.000 - 19.999.....	1	15.438	15.417	10.000 - 19.999.....	—	—	—
5.000 - 9.999.....	2	14.024	13.953	5.000 - 9.999.....	1	5.283	5.223
2.000 - 4.999.....	3	9.229	9.229	2.000 - 4.999.....	4	10.662	10.633
1.000 - 1.999.....	8	10.754	10.743	1.000 - 1.999.....	14	18.402	18.228
500 - 999.....	39	26.893	26.708	500 - 999.....	29	20.379	20.280
200 - 499.....	56	17.973	17.876	200 - 499.....	50	16.769	16.599
50 - 199.....	39	4.806	4.799	50 - 199.....	53	6.055	5.832
0 - 49.....	24	442	433	0 - 49.....	106	1.788	1.613
<b>7.2 Νομός Ξάνθης.....</b>	<b>180</b>	<b>102.959</b>	<b>102.438</b>	<b>8.4 Νομός Σάμου.....</b>	<b>223</b>	<b>43.841</b>	<b>42.365</b>
500.000 και άνω.....	—	—	—	500.000 και άνω.....	—	—	—
200.000 - 499.999.....	—	—	—	200.000 - 499.999.....	—	—	—
100.000 - 199.999.....	—	—	—	100.000 - 199.999.....	—	—	—
50.000 - 99.999.....	—	—	—	50.000 - 99.999.....	—	—	—
20.000 - 49.999.....	1	46.457	46.392	20.000 - 49.999.....	—	—	—
10.000 - 19.999.....	—	—	—	10.000 - 19.999.....	—	—	—
5.000 - 9.999.....	—	—	—	5.000 - 9.999.....	2	12.177	12.006
2.000 - 4.999.....	3	7.875	7.820	2.000 - 4.999.....	3	6.484	6.047
1.000 - 1.999.....	10	12.858	12.801	1.000 - 1.999.....	4	5.240	4.913
500 - 999.....	24	16.996	16.896	500 - 999.....	9	5.544	5.360
200 - 499.....	42	13.433	13.361	200 - 499.....	19	5.955	5.831
50 - 199.....	45	4.708	4.573	50 - 199.....	59	6.310	6.166
0 - 49.....	55	632	595	0 - 49.....	127	2.131	2.042

Πίνακας 2. Οικισμοί και μόνιμος πληθυσμός αυτών κατά τάξεις μεγέθους

β) Νομοί

Απογραφή πληθυσμού της 18ης Μαρτίου 2001

(συνέχεια)

Τάξεις μεγέθους	Αριθμός οικισμών	Πληθυσμός	
		Σύνολο	εκ του οποίου, συγκεντρωμένος
<b>8.5 Νομός Χίου.....</b>	<b>158</b>	<b>53.106</b>	<b>52.877</b>
500.000 και άνω.....	—	—	—
200.000 - 499.999.....	—	—	—
100.000 - 199.999.....	—	—	—
50.000 - 99.999.....	—	—	—
20.000 - 49.999.....	1	25.671	25.659
10.000 - 19.999.....	—	—	—
5.000 - 9.999.....	—	—	—
2.000 - 4.999.....	1	4.934	4.934
1.000 - 1.999.....	3	3.568	3.560
500 - 999.....	13	10.007	9.951
200 - 499.....	16	5.111	4.999
50 - 199.....	26	2.566	2.554
0 - 49.....	98	1.249	1.220
<b>9. ΚΡΗΤΗ</b>			
<b>9.1 Νομός Ηρακλείου.....</b>	<b>460</b>	<b>291.225</b>	<b>287.432</b>
500.000 και άνω.....	—	—	—
200.000 - 499.999.....	—	—	—
100.000 - 199.999.....	1	135.761	135.187
50.000 - 99.999.....	—	—	—
20.000 - 49.999.....	—	—	—
10.000 - 19.999.....	1	11.563	11.563
5.000 - 9.999.....	3	19.424	19.134
2.000 - 4.999.....	7	20.915	20.756
1.000 - 1.999.....	12	15.068	14.947
500 - 999.....	47	33.658	32.349
200 - 499.....	115	35.924	35.154
50 - 199.....	150	16.808	16.302
0 - 49.....	124	2.104	2.040
<b>9.2 Νομός Λασιθίου.....</b>	<b>328</b>	<b>75.736</b>	<b>74.660</b>
500.000 και άνω.....	—	—	—
200.000 - 499.999.....	—	—	—
100.000 - 199.999.....	—	—	—
50.000 - 99.999.....	—	—	—
20.000 - 49.999.....	—	—	—
10.000 - 19.999.....	2	22.341	22.305
5.000 - 9.999.....	1	8.754	8.658
2.000 - 4.999.....	1	2.744	2.744
1.000 - 1.999.....	6	7.688	7.564
500 - 999.....	17	11.088	10.679
200 - 499.....	36	11.240	11.066
50 - 199.....	84	9.167	8.984
0 - 49.....	181	2.714	2.660
<b>9.3 Νομός Ρεθύμνης.....</b>	<b>290</b>	<b>78.957</b>	<b>77.535</b>
500.000 και άνω.....	—	—	—
200.000 - 499.999.....	—	—	—
100.000 - 199.999.....	—	—	—
50.000 - 99.999.....	—	—	—
20.000 - 49.999.....	1	28.959	28.791
10.000 - 19.999.....	—	—	—
5.000 - 9.999.....	—	—	—
2.000 - 4.999.....	1	2.078	2.077
1.000 - 1.999.....	4	5.774	5.755
500 - 999.....	12	7.837	7.445
200 - 499.....	59	17.851	17.424
50 - 199.....	140	14.686	14.347
0 - 49.....	73	1.772	1.696
<b>9.4 Νομός Χανίων.....</b>	<b>478</b>	<b>148.450</b>	<b>147.174</b>
500.000 και άνω.....	—	—	—
200.000 - 499.999.....	—	—	—
100.000 - 199.999.....	—	—	—
50.000 - 99.999.....	1	55.838	55.819
20.000 - 49.999.....	—	—	—
10.000 - 19.999.....	—	—	—
5.000 - 9.999.....	2	11.720	11.444
2.000 - 4.999.....	6	20.294	20.270
1.000 - 1.999.....	7	9.515	9.435
500 - 999.....	20	13.857	13.698
200 - 499.....	44	13.666	13.389
50 - 199.....	177	17.918	17.567
0 - 49.....	221	5.642	5.552



**Πίνακας 3. Μόνιμος πληθυσμός, επιφάνεια και πυκνότητα του πληθυσμού, με διάκριση σε αστικές και αγροτικές περιοχές, καθώς και σε πεδινές, ημιορεινές και ορεινές περιοχές. Μέσος σταθμικός των υψομέτρων των δημοτικών και κοινοτικών διαμερισμάτων**

**α) Σύνολο Ελλάδος και γεωγραφικά διαμερίσματα**

Απογραφή πληθυσμού της 18ης Μαρτίου 2001

Σύνολο Ελλάδος Γεωγραφικά διαμερίσματα	Αριθμός Δημοτικών και κοινοτικών διαμερισμάτων	Πληθυσμός	Επιφάνεια (τ.χμ.)		Πυκνότητα πληθυσμού ανά τ.χμ.	Μέσος σταθμικός υψόμετρο
			Με εσωτερικά ύδατα	Χωρίς εσωτερικά ύδατα		
<b>ΣΥΝΟΛΟ ΕΛΛΑΔΟΣ</b> .....	<b>6.129</b>	<b>10.934.097</b>	<b>131.957.413</b>	<b>130.820.361</b>	<b>83</b>	<b>134</b>
Αστικά.....	497	8.211.646	20.108,128	19.939,734	408	
Αγροτικά.....	5.632	2.722.451	111.849,285	110.880,627	24	
Πεδινά.....	2.441	7.858.224	38.729,818	38.186,583	203	
Ημιορεινά.....	1.525	2.285.884	37.563,034	37.240,120	61	
Ορεινά.....	2.163	789.989	55.664,561	55.393,658	14	
<b>0. ΑΤΤΙΚΗ</b> .....	<b>150</b>	<b>3.894.573</b>	<b>3.808,101</b>	<b>3.805,598</b>	<b>1.023</b>	<b>94</b>
Αστικά.....	107	3.853.752	2.808,687	2.806,747	1.372	
Αγροτικά.....	43	40.821	999,414	998,851	41	
Πεδινά.....	83	2.888.495	1.183,553	1.181,795	2.441	
Ημιορεινά.....	64	1.002.204	2.403,605	2.402,860	417	
Ορεινά.....	3	3.874	220,943	220,943	18	
<b>1. ΛΟΙΠΗ ΣΤΕΡΕΑ ΕΛΛΑΣ ΚΑΙ ΕΥΒΟΙΑ</b> .....	<b>839</b>	<b>777.236</b>	<b>21.010,199</b>	<b>20.653,571</b>	<b>37</b>	<b>168</b>
Αστικά.....	59	437.723	3.276,254	3.191,299	134	
Αγροτικά.....	780	339.513	17.733,945	17.462,272	19	
Πεδινά.....	234	444.871	4.537,425	4.441,680	98	
Ημιορεινά.....	226	218.112	6.680,087	6.540,801	33	
Ορεινά.....	379	114.253	9.792,687	9.671,090	12	
<b>2. ΠΕΛΟΠΟΝΝΗΣΟΣ</b> .....	<b>1.363</b>	<b>1.100.071</b>	<b>21.379,239</b>	<b>21.323,088</b>	<b>51</b>	<b>159</b>
Αστικά.....	54	604.219	1.797,256	1.787,737	336	
Αγροτικά.....	1.309	495.852	19.581,983	19.535,351	25	
Πεδινά.....	508	749.320	5.385,878	5.344,566	139	
Ημιορεινά.....	337	210.085	5.618,113	5.609,817	37	
Ορεινά.....	518	140.666	10.375,248	10.368,705	14	
<b>3. ΙΟΝΙΟΙ ΝΗΣΟΙ</b> .....	<b>279</b>	<b>209.608</b>	<b>2.306,930</b>	<b>2.299,100</b>	<b>91</b>	<b>85</b>
Αστικά.....	7	76.452	110,033	107,438	695	
Αγροτικά.....	272	133.156	2.196,897	2.191,662	61	
Πεδινά.....	156	162.744	889,676	882,946	183	
Ημιορεινά.....	77	35.030	869,435	868,360	40	
Ορεινά.....	46	11.834	547,819	547,794	22	
<b>4. ΗΠΕΙΡΟΣ</b> .....	<b>581</b>	<b>336.392</b>	<b>9.203,217</b>	<b>9.084,101</b>	<b>37</b>	<b>343</b>
Αστικά.....	17	159.109	479,024	470,049	332	
Αγροτικά.....	564	177.283	8.724,193	8.614,052	20	
Πεδινά.....	92	189.179	1.098,803	1.016,303	172	
Ημιορεινά.....	109	61.956	1.381,892	1.359,198	45	
Ορεινά.....	380	85.257	6.722,522	6.708,600	13	
<b>5. ΘΕΣΣΑΛΙΑ</b> .....	<b>535</b>	<b>740.115</b>	<b>14.036,646</b>	<b>14.003,492</b>	<b>53</b>	<b>145</b>
Αστικά.....	35	479.627	1.864,394	1.860,317	257	
Αγροτικά.....	500	260.488	12.172,252	12.143,175	21	
Πεδινά.....	249	570.301	5.197,692	5.186,289	110	
Ημιορεινά.....	78	86.385	2.363,292	2.359,280	37	
Ορεινά.....	208	83.429	6.475,662	6.457,923	13	
<b>6. ΜΑΚΕΔΟΝΙΑ (1)</b> .....	<b>1.182</b>	<b>2.414.558</b>	<b>34.177,564</b>	<b>33.701,149</b>	<b>71</b>	<b>167</b>
Αστικά.....	144	1.755.117	6.479,561	6.435,951	271	
Αγροτικά.....	1.038	659.441	27.698,003	27.265,198	24	
Πεδινά.....	596	1.894.961	11.625,892	11.395,990	163	
Ημιορεινά.....	305	367.346	10.259,781	10.121,845	36	
Ορεινά.....	281	152.251	12.291,891	12.183,314	12	
<b>7. ΘΡΑΚΗ</b> .....	<b>214</b>	<b>363.479</b>	<b>8.577,752</b>	<b>8.505,617</b>	<b>42</b>	<b>84</b>
Αστικά.....	14	210.381	1.303,388	1.294,013	161	
Αγροτικά.....	200	153.098	7.274,364	7.211,604	21	
Πεδινά.....	153	251.482	4.185,414	4.123,654	60	
Ημιορεινά.....	37	78.688	2.005,526	1.997,651	39	
Ορεινά.....	24	33.309	2.386,812	2.384,312	14	
<b>8. ΝΗΣΟΙ ΑΙΓΑΙΟΥ</b> .....	<b>408</b>	<b>503.697</b>	<b>9.121,885</b>	<b>9.109,365</b>	<b>55</b>	<b>79</b>
Αστικά.....	33	281.280	1.315,313	1.311,985	214	
Αγροτικά.....	375	222.417	7.806,572	7.797,380	28	
Πεδινά.....	162	303.099	2.746,721	2.734,616	110	
Ημιορεινά.....	127	122.843	3.640,614	3.640,199	34	
Ορεινά.....	119	77.755	2.734,550	2.734,550	28	
<b>9. ΚΡΗΤΗ</b> .....	<b>578</b>	<b>594.368</b>	<b>8.335,880</b>	<b>8.335,280</b>	<b>71</b>	<b>136</b>
Αστικά.....	27	353.986	674,218	674,198	525	
Αγροτικά.....	551	240.382	7.661,662	7.661,082	31	
Πεδινά.....	208	403.772	1.878,764	1.878,744	215	
Ημιορεινά.....	165	103.235	2.340,689	2.340,109	44	
Ορεινά.....	205	87.361	4.116,427	4.116,427	21	

(1) Στα στοιχεία για τον πληθυσμό, την επιφάνεια, την πυκνότητα και το μέσο σταθμικό περιλαμβάνονται και αυτά του Άγιου Όρους



**Πίνακας 3. Μόνιμος πληθυσμός, επιφάνεια και πυκνότητα του πληθυσμού, με διάκριση σε αστικές και αγροτικές περιοχές, καθώς και σε πεδινές, ημιορεινές και ορεινές περιοχές. Μέσος σταθμικός των υψομέτρων των δημοτικών και κοινοτικών διαμερισμάτων  
β) Νομοί**

Απογραφή πληθυσμού της 18ης Μαρτίου 2001

Νομοί	Αριθμός δημοτικών και κοινοτικών διαμερισμάτων	Πληθυσμός	Επιφάνεια (τ.χμ.)		Πυκνότητα πληθυσμού ανά τ.χμ.	Μέσος σταθμικός υψόμετρο
			Με εσωτερικά ύδατα	Χωρίς εσωτερικά ύδατα		
<b>0. ΑΤΤΙΚΗ.....</b>	<b>150</b>	<b>3.894.573</b>	<b>3.808,101</b>	<b>3.805,598</b>	<b>1.023</b>	<b>94</b>
<b>0.1 ΝΟΜΑΡΧΙΑ ΑΘΗΝΩΝ.....</b>	<b>48</b>	<b>2.805.262</b>	<b>361,719</b>	<b>361,719</b>	<b>7.755</b>	<b>102</b>
Αστικά.....	48	2.805.262	361,719	361,719	7.755	—
Αγροτικά.....	—	—	0,000	0,000	—	—
Πεδινά.....	35	2.306.524	216,251	216,251	10.666	—
Ημιορεινά.....	13	498.738	145,468	145,468	3.429	—
Ορεινά.....	—	—	0,000	0,000	—	—
<b>0.2 ΝΟΜΑΡΧΙΑ ΑΝΑΤΟΛΙΚΗΣ ΑΤΤΙΚΗΣ.....</b>	<b>46</b>	<b>386.067</b>	<b>1.512,993</b>	<b>1.511,000</b>	<b>255</b>	<b>141</b>
Αστικά.....	34	365.302	1.242,235	1.240,335	294	—
Αγροτικά.....	12	20.765	270,758	270,665	77	—
Πεδινά.....	25	186.855	515,169	513,801	363	—
Ημιορεινά.....	21	199.212	997,824	997,199	200	—
Ορεινά.....	—	—	0,000	0,000	—	—
<b>0.3 ΝΟΜΑΡΧΙΑ ΔΥΤΙΚΗΣ ΑΤΤΙΚΗΣ.....</b>	<b>12</b>	<b>149.794</b>	<b>1.004,007</b>	<b>1.003,992</b>	<b>149</b>	<b>85</b>
Αστικά.....	10	146.961	844,725	844,710	174	—
Αγροτικά.....	2	2.833	159,282	159,282	18	—
Πεδινά.....	6	76.963	209,017	209,002	368	—
Ημιορεινά.....	5	70.579	650,139	650,139	109	—
Ορεινά.....	1	2.252	144,851	144,851	16	—
<b>0.4 ΝΟΜΑΡΧΙΑ ΠΕΙΡΑΙΩΣ.....</b>	<b>44</b>	<b>553.450</b>	<b>929,382</b>	<b>928,887</b>	<b>596</b>	<b>23</b>
Αστικά.....	15	536.227	360,008	359,983	1.489	—
Αγροτικά.....	29	17.223	569,374	568,904	30	—
Πεδινά.....	17	318.153	243,116	242,741	1.309	—
Ημιορεινά.....	25	233.675	610,174	610,054	383	—
Ορεινά.....	2	1.622	76,092	76,092	21	—
<b>1. ΛΟΙΠΗ ΣΤΕΡΕΑ ΕΛΛΑΣ ΚΑΙ ΕΥΒΟΙΑ.....</b>	<b>839</b>	<b>777.236</b>	<b>21.010,199</b>	<b>20.653,571</b>	<b>37</b>	<b>168</b>
<b>1.1 ΝΟΜΟΣ ΑΙΤΩΛΙΑΣ ΚΑΙ ΑΚΑΡΝΑΝΙΑΣ.....</b>	<b>240</b>	<b>219.092</b>	<b>5.460,888</b>	<b>5.218,971</b>	<b>40</b>	<b>134</b>
Αστικά.....	15	116.737	927,694	850,069	126	—
Αγροτικά.....	225	102.355	4.533,194	4.368,902	23	—
Πεδινά.....	55	125.557	1.244,332	1.157,302	101	—
Ημιορεινά.....	75	64.926	1.825,941	1.709,241	36	—
Ορεινά.....	110	28.609	2.390,615	2.352,428	12	—
<b>1.2 ΝΟΜΟΣ ΒΟΙΩΤΙΑΣ.....</b>	<b>74</b>	<b>123.913</b>	<b>2.951,622</b>	<b>2.927,647</b>	<b>42</b>	<b>230</b>
Αστικά.....	11	82.261	914,649	908,099	90	—
Αγροτικά.....	63	41.652	2.036,973	2.019,548	20	—
Πεδινά.....	44	71.547	1.241,288	1.234,738	58	—
Ημιορεινά.....	20	37.648	1.053,976	1.036,551	36	—
Ορεινά.....	10	14.718	656,358	656,358	22	—
<b>1.3 ΝΟΜΟΣ ΕΥΒΟΙΑΣ.....</b>	<b>165</b>	<b>207.305</b>	<b>4.167,449</b>	<b>4.153,494</b>	<b>50</b>	<b>67</b>
Αστικά.....	15	122.671	555,370	554,740	221	—
Αγροτικά.....	150	84.634	3.612,079	3.598,754	23	—
Πεδινά.....	66	142.166	1.051,016	1.050,241	135	—
Ημιορεινά.....	55	45.846	1.577,046	1.572,816	29	—
Ορεινά.....	44	19.293	1.539,387	1.530,437	13	—
<b>1.4 ΝΟΜΟΣ ΕΥΡΥΤΑΝΙΑΣ.....</b>	<b>82</b>	<b>19.518</b>	<b>1.868,911</b>	<b>1.815,981</b>	<b>10</b>	<b>838</b>
Αστικά.....	1	7.353	59,037	59,037	125	—
Αγροτικά.....	81	12.165	1.809,874	1.756,944	7	—
Πεδινά.....	—	—	0,000	0,000	—	—
Ημιορεινά.....	—	—	0,000	0,000	—	—
Ορεινά.....	82	19.518	1.868,911	1.815,981	10	—
<b>1.5 ΝΟΜΟΣ ΦΘΙΩΤΙΔΟΣ.....</b>	<b>187</b>	<b>169.542</b>	<b>4.440,765</b>	<b>4.438,429</b>	<b>38</b>	<b>184</b>
Αστικά.....	15	96.862	751,238	751,093	129	—
Αγροτικά.....	172	72.680	3.689,527	3.687,336	20	—
Πεδινά.....	60	97.429	946,259	944,894	103	—
Ημιορεινά.....	60	53.838	1.827,274	1.826,373	29	—
Ορεινά.....	67	18.275	1.667,232	1.667,162	11	—
<b>1.6 ΝΟΜΟΣ ΦΩΚΙΔΟΣ.....</b>	<b>91</b>	<b>37.866</b>	<b>2.120,564</b>	<b>2.099,049</b>	<b>18</b>	<b>293</b>
Αστικά.....	2	11.839	68,266	68,261	173	—
Αγροτικά.....	89	26.027	2.052,298	2.030,788	13	—
Πεδινά.....	9	8.172	54,530	54,505	150	—
Ημιορεινά.....	16	15.854	395,850	395,820	40	—
Ορεινά.....	66	13.840	1.670,184	1.648,724	8	—

**Πίνακας 3. Μόνιμος πληθυσμός, επιφάνεια και πυκνότητα του πληθυσμού, με διάκριση σε αστικές και αγροτικές περιοχές, καθώς και σε πεδινές, ημιορεινές και ορεινές περιοχές. Μέσος σταθμικός των υψομέτρων των δημοτικών και κοινοτικών διαμερισμάτων**

**β) Νομοί**

*Απογραφή πληθυσμού της 18ης Μαρτίου 2001*

(συνέχεια)

Νομοί	Αριθμός δημοτικών και κοινοτικών διαμερισμάτων	Πληθυσμός	Επιφάνεια (τ.χμ.)		Πυκνότητα πληθυσμού ανά τ.χμ.	Μέσος σταθμικός υψόμετρο
			Με εσωτερικά ύδατα	Χωρίς εσωτερικά ύδατα		
<b>2. ΠΕΛΟΠΟΝΝΗΣΟΣ.....</b>	<b>1363</b>	<b>1.100.071</b>	<b>21.379,239</b>	<b>21.323,088</b>	<b>51</b>	<b>159</b>
<b>2.1 ΝΟΜΟΣ ΑΡΓΟΛΙΔΟΣ.....</b>	<b>75</b>	<b>102.392</b>	<b>2.154,309</b>	<b>2.152,879</b>	<b>48</b>	<b>88</b>
Αστικά.....	6	52.580	308,804	307,904	170	
Αγροτικά.....	69	49.812	1.845,505	1.844,975	27	
Πεδινά.....	31	67.631	404,592	404,267	167	
Ημιορεινά.....	16	17.923	512,009	510,904	35	
Ορεινά.....	28	16.838	1.237,708	1.237,708	14	
<b>2.2 ΝΟΜΟΣ ΑΡΚΑΔΙΑΣ.....</b>	<b>252</b>	<b>91.326</b>	<b>4.418,736</b>	<b>4.413,850</b>	<b>21</b>	<b>581</b>
Αστικά.....	4	41.034	208,985	208,985	196	
Αγροτικά.....	248	50.292	4.209,751	4.204,865	12	
Πεδινά.....	52	44.383	413,102	412,390	107	
Ημιορεινά.....	71	20.246	1.240,768	1.239,052	16	
Ορεινά.....	129	26.697	2.764,866	2.762,408	10	
<b>2.3 ΝΟΜΟΣ ΑΧΑΪΑΣ.....</b>	<b>245</b>	<b>318.928</b>	<b>3.271,507</b>	<b>3.264,627</b>	<b>97</b>	<b>101</b>
Αστικά.....	10	225.560	161,644	161,619	1.395	
Αγροτικά.....	235	93.368	3.109,863	3.103,008	30	
Πεδινά.....	81	268.777	705,986	699,286	381	
Ημιορεινά.....	35	16.412	487,977	487,977	34	
Ορεινά.....	129	33.739	2.077,544	2.077,364	16	
<b>2.4 ΝΟΜΟΣ ΗΛΕΙΑΣ.....</b>	<b>220</b>	<b>183.521</b>	<b>2.617,776</b>	<b>2.583,434</b>	<b>70</b>	<b>114</b>
Αστικά.....	10	82.250	316,559	311,740	260	
Αγροτικά.....	210	101.271	2.301,217	2.271,694	44	
Πεδινά.....	140	156.556	1.516,803	1.486,186	103	
Ημιορεινά.....	45	15.288	554,956	551,481	28	
Ορεινά.....	35	11.677	546,017	545,767	21	
<b>2.5 ΝΟΜΟΣ ΚΟΡΙΝΘΙΑΣ.....</b>	<b>123</b>	<b>144.527</b>	<b>2.289,952</b>	<b>2.284,352</b>	<b>63</b>	<b>139</b>
Αστικά.....	11	83.495	383,179	381,404	218	
Αγροτικά.....	112	61.032	1.906,773	1.902,948	32	
Πεδινά.....	31	90.784	419,499	417,674	216	
Ημιορεινά.....	26	27.270	515,074	514,949	53	
Ορεινά.....	66	26.473	1.355,379	1.351,729	20	
<b>2.6 ΝΟΜΟΣ ΛΑΚΩΝΙΑΣ.....</b>	<b>168</b>	<b>92.811</b>	<b>3.636,058</b>	<b>3.635,933</b>	<b>26</b>	<b>208</b>
Αστικά.....	6	32.707	153,962	153,937	212	
Αγροτικά.....	162	60.104	3.482,096	3.481,996	17	
Πεδινά.....	51	48.856	893,071	892,946	55	
Ημιορεινά.....	71	33.556	1.550,629	1.550,629	22	
Ορεινά.....	46	10.399	1.192,358	1.192,358	9	
<b>2.7 ΝΟΜΟΣ ΜΕΣΣΗΝΙΑΣ.....</b>	<b>280</b>	<b>166.566</b>	<b>2.990,901</b>	<b>2.988,013</b>	<b>56</b>	<b>120</b>
Αστικά.....	7	86.593	264,123	262,148	328	
Αγροτικά.....	273	79.973	2.726,778	2.725,865	29	
Πεδινά.....	122	72.333	1.032,825	1.031,817	70	
Ημιορεινά.....	73	79.390	756,700	754,825	105	
Ορεινά.....	85	14.843	1.201,376	1.201,371	12	
<b>3. ΙΟΝΙΟΙ ΝΗΣΟΙ.....</b>	<b>279</b>	<b>209.608</b>	<b>2.306,930</b>	<b>2.299,100</b>	<b>91</b>	<b>85</b>
<b>3.1 ΝΟΜΟΣ ΖΑΚΥΝΘΟΥ.....</b>	<b>47</b>	<b>38.883</b>	<b>405,550</b>	<b>405,225</b>	<b>96</b>	<b>78</b>
Αστικά.....	1	11.140	5,717	5,697	1.949	
Αγροτικά.....	46	27.743	399,833	399,528	69	
Πεδινά.....	31	30.980	159,406	159,381	194	
Ημιορεινά.....	15	7.715	242,518	242,218	32	
Ορεινά.....	1	188	3,626	3,626	52	
<b>3.2 ΝΟΜΟΣ ΚΕΡΚΥΡΑΣ.....</b>	<b>107</b>	<b>111.081</b>	<b>641,057</b>	<b>634,752</b>	<b>173</b>	<b>70</b>
Αστικά.....	3	43.841	56,961	55,561	770	
Αγροτικά.....	104	67.240	584,096	579,191	115	
Πεδινά.....	83	96.963	464,928	459,398	209	
Ημιορεινά.....	24	14.118	176,129	175,354	80	
Ορεινά.....	—	—	0,000	0,000	—	
<b>3.3 ΝΟΜΟΣ ΚΕΦΑΛΛΗΝΙΑΣ.....</b>	<b>79</b>	<b>37.756</b>	<b>904,387</b>	<b>904,387</b>	<b>42</b>	<b>114</b>
Αστικά.....	2	13.666	36,505	36,505	374	
Αγροτικά.....	77	24.090	867,882	867,882	28	
Πεδινά.....	30	21.913	197,462	197,462	111	
Ημιορεινά.....	29	10.809	379,478	379,478	28	
Ορεινά.....	20	5.034	327,447	327,447	15	

**Πίνακας 3. Μόνιμος πληθυσμός, επιφάνεια και πυκνότητα του πληθυσμού, με διάκριση σε αστικές και αγροτικές περιοχές, καθώς και σε πεδινές, ημιορεινές και ορεινές περιοχές. Μέσος σταθμικός των υψομέτρων των δημοτικών και κοινοτικών διαμερισμάτων  
β) Νομοί**

Απογραφή πληθυσμού της 18ης Μαρτίου 2001

(συνέχεια)

Νομοί	Αριθμός δημοτικών και κοινοτικών διαμερισμάτων	Πληθυσμός	Επιφάνεια (τ.χμ.)		Πυκνότητα πληθυσμού ανά τ.χμ.	Μέσος σταθμικός υψόμετρο
			Με εσωτερικά ύδατα	Χωρίς εσωτερικά ύδατα		
<b>3.4 ΝΟΜΟΣ ΛΕΥΚΑΔΟΣ.....</b>	<b>46</b>	<b>21.888</b>	<b>355,936</b>	<b>354,736</b>	<b>61</b>	<b>128</b>
Αστικά.....	1	7.805	10,850	9,675	719	
Αγροτικά.....	45	14.083	345,086	345,061	41	
Πεδινά.....	12	12.888	67,880	66,705	190	
Ημιορεινά.....	9	2.388	71,310	71,310	33	
Ορεινά.....	25	6.612	216,746	216,721	31	
<b>4. ΗΠΕΙΡΟΣ.....</b>	<b>581</b>	<b>336.392</b>	<b>9.203,217</b>	<b>9.084,101</b>	<b>37</b>	<b>343</b>
<b>4.1 ΝΟΜΟΣ ΑΡΤΗΣ.....</b>	<b>83</b>	<b>73.620</b>	<b>1.662,210</b>	<b>1.569,588</b>	<b>44</b>	<b>172</b>
Αστικά.....	3	29.099	84,279	80,329	345	
Αγροτικά.....	80	44.521	1.577,931	1.489,259	28	
Πεδινά.....	30	48.361	395,305	324,283	122	
Ημιορεινά.....	10	8.115	176,002	162,527	46	
Ορεινά.....	43	17.144	1.090,903	1.082,778	16	
<b>4.2 ΝΟΜΟΣ ΘΕΣΠΡΩΤΙΑΣ.....</b>	<b>104</b>	<b>43.601</b>	<b>1.514,653</b>	<b>1.510,905</b>	<b>29</b>	<b>154</b>
Αστικά.....	3	15.003	77,462	77,462	194	
Αγροτικά.....	101	28.598	1.437,191	1.433,443	20	
Πεδινά.....	15	7.910	169,401	168,676	47	
Ημιορεινά.....	25	22.843	416,797	415,735	55	
Ορεινά.....	64	12.848	928,455	926,494	14	
<b>4.3 ΝΟΜΟΣ ΙΩΑΝΝΙΝΩΝ.....</b>	<b>322</b>	<b>161.027</b>	<b>4.990,416</b>	<b>4.972,695</b>	<b>32</b>	<b>563</b>
Αστικά.....	6	85.463	206,888	203,163	413	
Αγροτικά.....	316	75.564	4.783,528	4.769,532	16	
Πεδινά.....	23	95.106	178,162	171,909	534	
Ημιορεινά.....	55	22.601	570,215	562,533	40	
Ορεινά.....	244	43.320	4.242,039	4.238,253	10	
<b>4.4 ΝΟΜΟΣ ΠΡΕΒΕΖΗΣ.....</b>	<b>72</b>	<b>58.144</b>	<b>1.035,938</b>	<b>1.030,913</b>	<b>56</b>	<b>94</b>
Αστικά.....	5	29.544	110,395	109,095	268	
Αγροτικά.....	67	28.600	925,543	921,818	31	
Πεδινά.....	24	37.802	355,935	351,435	106	
Ημιορεινά.....	19	8.397	218,878	218,403	38	
Ορεινά.....	29	11.945	461,125	461,075	26	
<b>5. ΘΕΣΣΑΛΙΑ.....</b>	<b>535</b>	<b>740.115</b>	<b>14.036,646</b>	<b>14.003,492</b>	<b>53</b>	<b>145</b>
<b>5.1 ΝΟΜΟΣ ΚΑΡΔΙΤΣΗΣ.....</b>	<b>144</b>	<b>120.265</b>	<b>2.635,954</b>	<b>2.617,449</b>	<b>46</b>	<b>185</b>
Αστικά.....	5	52.777	178,020	177,720	296	
Αγροτικά.....	139	67.488	2.457,934	2.439,729	27	
Πεδινά.....	77	97.797	1.219,812	1.218,036	80	
Ημιορεινά.....	6	6.340	118,463	118,463	54	
Ορεινά.....	61	16.128	1.297,679	1.280,950	12	
<b>5.2 ΝΟΜΟΣ ΛΑΡΙΣΗΣ.....</b>	<b>164</b>	<b>282.156</b>	<b>5.380,943</b>	<b>5.369,358</b>	<b>52</b>	<b>153</b>
Αστικά.....	14	197.110	893,629	890,729	221	
Αγροτικά.....	150	85.046	4.487,314	4.478,629	19	
Πεδινά.....	102	221.474	2.615,575	2.607,740	85	
Ημιορεινά.....	35	39.395	1.175,985	1.173,170	34	
Ορεινά.....	27	21.287	1.589,383	1.588,448	13	
<b>5.3 ΝΟΜΟΣ ΜΑΓΝΗΣΙΑΣ.....</b>	<b>81</b>	<b>205.005</b>	<b>2.636,272</b>	<b>2.635,770</b>	<b>78</b>	<b>69</b>
Αστικά.....	11	157.057	574,868	574,541	273	
Αγροτικά.....	70	47.948	2.061,404	2.061,229	23	
Πεδινά.....	27	161.282	793,049	792,882	203	
Ημιορεινά.....	19	18.045	663,903	663,568	27	
Ορεινά.....	35	25.678	1.179,320	1.179,320	22	
<b>5.4 ΝΟΜΟΣ ΤΡΙΚΑΛΩΝ.....</b>	<b>146</b>	<b>132.689</b>	<b>3.383,477</b>	<b>3.380,915</b>	<b>39</b>	<b>207</b>
Αστικά.....	5	72.683	217,877	217,327	334	
Αγροτικά.....	141	60.006	3.165,600	3.163,588	19	
Πεδινά.....	43	89.748	569,256	567,631	158	
Ημιορεινά.....	18	22.605	404,941	404,079	56	
Ορεινά.....	85	20.336	2.409,280	2.409,205	8	
<b>6. ΜΑΚΕΔΟΝΙΑ.....</b>	<b>1182</b>	<b>2.414.558</b>	<b>34.177,564</b>	<b>33.701,149</b>	<b>71</b>	<b>167</b>
<b>6.1 ΝΟΜΟΣ ΓΡΕΒΕΝΩΝ.....</b>	<b>70</b>	<b>32.567</b>	<b>2.290,856</b>	<b>2.285,256</b>	<b>14</b>	<b>672</b>
Αστικά.....	2	16.149	183,225	183,050	88	
Αγροτικά.....	68	16.418	2.107,631	2.102,206	8	
Πεδινά.....	10	3.091	158,030	157,255	20	
Ημιορεινά.....	24	20.832	864,501	861,201	24	
Ορεινά.....	36	8.644	1.268,325	1.266,800	7	

**Πίνακας 3. Μόνιμος πληθυσμός, επιφάνεια και πυκνότητα του πληθυσμού, με διάκριση σε αστικές και αγροτικές περιοχές, καθώς και σε πεδινές, ημιορεινές και ορεινές περιοχές. Μέσος σταθμικός των υψομέτρων των δημοτικών και κοινοτικών διαμερισμάτων  
β) Νομοί**

Απογραφή πληθυσμού της 18ης Μαρτίου 2001

(συνέχεια)

Νομοί	Αριθμός δημοτικών και κοινοτικών διαμερισμάτων	Πληθυσμός	Επιφάνεια (τ.χμ.)		Πυκνότητα πληθυσμού ανά τ.χμ.	Μέσος σταθμικός υψόμετρο
			Με εσωτερικά ύδατα	Χωρίς εσωτερικά ύδατα		
<b>6.2 ΝΟΜΟΣ ΔΡΑΜΑΣ.....</b>	<b>71</b>	<b>102.184</b>	<b>3.468,293</b>	<b>3.464,918</b>	<b>29</b>	<b>173</b>
Αστικά.....	8	66.641	361.953	361.803	184	
Αγροτικά.....	63	35.543	3.106,340	3.103,115	11	
Πεδινά.....	25	74.542	401,052	400,327	186	
Ημιορεινά.....	23	18.905	877,088	877,088	22	
Ορεινά.....	23	8.737	2.190,153	2.187,503	4	
<b>6.3 ΝΟΜΟΣ ΗΜΑΘΙΑΣ.....</b>	<b>68</b>	<b>142.471</b>	<b>1.700,810</b>	<b>1.685,806</b>	<b>84</b>	<b>132</b>
Αστικά.....	7	91.878	417,550	416,350	220	
Αγροτικά.....	61	50.593	1.283,260	1.269,456	39	
Πεδινά.....	51	114.610	825,304	812,025	139	
Ημιορεινά.....	5	3.510	115,141	114,691	30	
Ορεινά.....	12	24.351	760,365	759,090	32	
<b>6.4 ΝΟΜΟΣ ΘΕΣΣΑΛΟΝΙΚΗΣ.....</b>	<b>127</b>	<b>1.084.001</b>	<b>3.682,736</b>	<b>3.548,921</b>	<b>294</b>	<b>63</b>
Αστικά.....	55	1.016.045	1.563,707	1.553,867	650	
Αγροτικά.....	72	67.956	2.119,029	1.995,054	32	
Πεδινά.....	97	1.038.532	2.299,765	2.200,825	452	
Ημιορεινά.....	27	39.213	1.132,406	1.097,531	35	
Ορεινά.....	3	6.256	250,565	250,565	25	
<b>6.5 ΝΟΜΟΣ ΚΑΒΑΛΑΣ.....</b>	<b>79</b>	<b>141.499</b>	<b>2.111,705</b>	<b>2.092,576</b>	<b>67</b>	<b>83</b>
Αστικά.....	9	91.103	348,546	345,442	261	
Αγροτικά.....	70	50.396	1.763,159	1.747,134	29	
Πεδινά.....	20	32.323	507,394	492,740	64	
Ημιορεινά.....	33	91.566	638,645	636,770	143	
Ορεινά.....	26	17.610	965,666	963,066	18	
<b>6.6 ΝΟΜΟΣ ΚΑΣΤΟΡΙΑΣ.....</b>	<b>67</b>	<b>53.702</b>	<b>1.720,133</b>	<b>1.695,933</b>	<b>31</b>	<b>723</b>
Αστικά.....	3	27.616	94,216	79,841	293	
Αγροτικά.....	64	26.086	1.625,917	1.616,092	16	
Πεδινά.....	12	16.543	180,535	174,010	92	
Ημιορεινά.....	19	28.949	430,665	412,990	67	
Ορεινά.....	36	8.210	1.108,933	1.108,933	7	
<b>6.7 ΝΟΜΟΣ ΚΙΛΚΙΣ.....</b>	<b>84</b>	<b>86.424</b>	<b>2.518,880</b>	<b>2.494,105</b>	<b>34</b>	<b>192</b>
Αστικά.....	5	35.414	282,479	279,384	125	
Αγροτικά.....	79	51.010	2.236,401	2.214,721	23	
Πεδινά.....	61	78.219	1.670,063	1.645,288	47	
Ημιορεινά.....	15	5.737	482,980	482,980	12	
Ορεινά.....	8	2.468	365,837	365,837	7	
<b>6.8 ΝΟΜΟΣ ΚΟΖΑΝΗΣ.....</b>	<b>160</b>	<b>153.939</b>	<b>3.515,853</b>	<b>3.456,840</b>	<b>44</b>	<b>672</b>
Αστικά.....	9	91.833	440,244	430,784	209	
Αγροτικά.....	151	62.106	3.075,609	3.026,056	20	
Πεδινά.....	60	97.130	824,847	792,572	118	
Ημιορεινά.....	51	33.364	1.228,634	1.210,860	27	
Ορεινά.....	49	23.445	1.462,372	1.453,408	16	
<b>6.9 ΝΟΜΟΣ ΠΕΛΛΗΣ.....</b>	<b>89</b>	<b>143.957</b>	<b>2.505,774</b>	<b>2.476,556</b>	<b>57</b>	<b>147</b>
Αστικά.....	8	73.668	408,248	407,748	180	
Αγροτικά.....	81	70.289	2.097,526	2.068,808	34	
Πεδινά.....	57	119.424	1.018,327	1.017,277	117	
Ημιορεινά.....	11	7.794	351,173	330,098	22	
Ορεινά.....	21	16.739	1.136,274	1.129,181	15	
<b>6.10 ΝΟΜΟΣ ΠΙΕΡΙΑΣ.....</b>	<b>55</b>	<b>126.412</b>	<b>1.516,702</b>	<b>1.515,206</b>	<b>83</b>	<b>102</b>
Αστικά.....	9	83.024	481,812	480,866	172	
Αγροτικά.....	46	43.388	1.034,890	1.034,340	42	
Πεδινά.....	31	94.716	551,981	550,810	172	
Ημιορεινά.....	18	25.686	707,655	707,330	36	
Ορεινά.....	6	6.010	257,066	257,066	23	
<b>6.11 ΝΟΜΟΣ ΣΕΡΡΩΝ.....</b>	<b>148</b>	<b>194.483</b>	<b>3.967,744</b>	<b>3.911,719</b>	<b>49</b>	<b>95</b>
Αστικά.....	13	93.639	738,705	738,230	127	
Αγροτικά.....	135	100.844	3.229,039	3.173,489	31	
Πεδινά.....	102	153.220	1.928,900	1.893,362	79	
Ημιορεινά.....	34	33.379	1.391,096	1.370,684	24	
Ορεινά.....	12	7.884	647,748	647,673	12	

**Πίνακας 3. Μόνιμος πληθυσμός, επιφάνεια και πυκνότητα του πληθυσμού, με διάκριση σε αστικές και αγροτικές περιοχές, καθώς και σε πεδινές, ημιορεινές και ορεινές περιοχές. Μέσος σταθμικός των υψομέτρων των δημοτικών και κοινοτικών διαμερισμάτων  
β) Νομοί**

Απογραφή πληθυσμού της 18ης Μαρτίου 2001

(συνέχεια)

Νομοί	Αριθμός δημοτικών και κοινοτικών διαμερισμάτων	Πληθυσμός	Επιφάνεια (τ.χμ.)		Πυκνότητα πληθυσμού ανά τ.χμ.	Μέσος σταθμικός υψόμετρο
			Με εσωτερικά ύδατα	Χωρίς εσωτερικά ύδατα		
<b>6.12 ΝΟΜΟΣ ΦΛΩΡΙΝΗΣ.....</b>	<b>90</b>	<b>54.109</b>	<b>1.924,564</b>	<b>1.820,239</b>	<b>28</b>	<b>682</b>
Αστικά.....	2	19.886	52.887	52.887	376	
Αγροτικά.....	88	34.223	1.871,677	1.767,352	18	
Πεδινά.....	37	23.204	498,704	498,704	47	
Ημιορεινά.....	16	21.081	253,729	233,704	83	
Ορεινά.....	37	9.824	1.172,131	1.087,831	8	
<b>6.13 ΝΟΜΟΣ ΧΑΛΚΙΔΙΚΗΣ.....</b>	<b>74</b>	<b>96.849</b>	<b>2.917,877</b>	<b>2.917,437</b>	<b>33</b>	<b>157</b>
Αστικά.....	14	48.221	1.105,989	1.105,699	44	
Αγροτικά.....	60	48.628	1.811,888	1.811,738	27	
Πεδινά.....	33	49.407	760,990	760,795	65	
Ημιορεινά.....	29	35.369	1.450,431	1.450,281	24	
Ορεινά.....	12	12.073	706,456	706,361	17	
<b>6.14 ΑΓΙΟΝ ΟΡΟΣ (ΑΥΤΟΔΙΟΙΚΗΤΟ).....</b>	<b>—</b>	<b>1.961</b>	<b>335,637</b>	<b>335,637</b>	<b>6</b>	<b>174</b>
Αστικά.....	—	—	0,000	0,000	—	
Αγροτικά.....	—	1.961	335,637	335,637	6	
Πεδινά.....	—	—	0,000	0,000	—	
Ημιορεινά.....	—	1.961	335,637	335,637	6	
Ορεινά.....	—	—	0,000	0,000	—	
<b>7. ΘΡΑΚΗ.....</b>	<b>214</b>	<b>363.479</b>	<b>8.577,752</b>	<b>8.505,617</b>	<b>42</b>	<b>84</b>
<b>7.1 ΝΟΜΟΣ ΕΒΡΟΥ.....</b>	<b>87</b>	<b>149.283</b>	<b>4.241,615</b>	<b>4.228,965</b>	<b>35</b>	<b>48</b>
Αστικά.....	7	91.839	624,930	622,380	147	
Αγροτικά.....	80	57.444	3.616,685	3.606,585	16	
Πεδινά.....	70	135.781	2.420,246	2.407,746	56	
Ημιορεινά.....	14	9.599	1.181,672	1.181,672	8	
Ορεινά.....	3	3.903	639,697	639,547	6	
<b>7.2 ΝΟΜΟΣ ΞΑΝΘΗΣ.....</b>	<b>37</b>	<b>102.959</b>	<b>1.792,992</b>	<b>1.757,967</b>	<b>57</b>	<b>137</b>
Αστικά.....	4	60.489	330,258	330,258	183	
Αγροτικά.....	33	42.470	1.462,734	1.427,709	29	
Πεδινά.....	19	25.798	582,198	550,073	44	
Ημιορεινά.....	5	55.376	166,201	165,651	333	
Ορεινά.....	13	21.785	1.044,593	1.042,243	21	
<b>7.3 ΝΟΜΟΣ ΡΟΔΟΠΗΣ.....</b>	<b>90</b>	<b>111.237</b>	<b>2.543,145</b>	<b>2.518,685</b>	<b>44</b>	<b>83</b>
Αστικά.....	3	58.053	348,200	341,375	167	
Αγροτικά.....	87	53.184	2.194,945	2.177,310	24	
Πεδινά.....	64	89.903	1.182,970	1.165,835	76	
Ημιορεινά.....	18	13.713	657,653	650,328	21	
Ορεινά.....	8	7.621	702,522	702,522	11	
<b>8. ΝΗΣΟΙ ΑΙΓΑΙΟΥ.....</b>	<b>408</b>	<b>503.697</b>	<b>9.121,885</b>	<b>9.109,365</b>	<b>55</b>	<b>79</b>
<b>8.1 ΝΟΜΟΣ ΔΩΔΕΚΑΝΗΣΟΥ.....</b>	<b>74</b>	<b>188.506</b>	<b>2.714,295</b>	<b>2.714,295</b>	<b>69</b>	<b>55</b>
Αστικά.....	15	145.630	661,450	661,450	220	
Αγροτικά.....	59	42.876	2.052,845	2.052,845	21	
Πεδινά.....	30	122.947	920,633	920,633	134	
Ημιορεινά.....	24	38.596	917,785	917,785	42	
Ορεινά.....	20	26.963	875,877	875,877	31	
<b>8.2 ΝΟΜΟΣ ΚΥΚΛΑΔΩΝ.....</b>	<b>120</b>	<b>109.956</b>	<b>2.571,691</b>	<b>2.571,621</b>	<b>43</b>	<b>100</b>
Αστικά.....	6	39.830	176,739	176,739	225	
Αγροτικά.....	114	70.126	2.394,952	2.394,882	29	
Πεδινά.....	47	60.813	601,245	601,195	101	
Ημιορεινά.....	44	36.999	1.352,149	1.352,129	27	
Ορεινά.....	29	12.144	618,297	618,297	20	
<b>8.3 ΝΟΜΟΣ ΛΕΣΒΟΥ.....</b>	<b>106</b>	<b>108.288</b>	<b>2.153,727</b>	<b>2.141,277</b>	<b>50</b>	<b>84</b>
Αστικά.....	6	47.127	306,089	302,761	154	
Αγροτικά.....	100	61.161	1.847,638	1.838,516	33	
Πεδινά.....	55	72.004	968,358	956,303	74	
Ημιορεινά.....	35	22.295	854,683	854,288	26	
Ορεινά.....	16	13.989	330,686	330,686	42	
<b>8.4 ΝΟΜΟΣ ΣΑΜΟΥ.....</b>	<b>48</b>	<b>43.841</b>	<b>777,945</b>	<b>777,945</b>	<b>56</b>	<b>125</b>
Αστικά.....	4	18.029	107,357	107,357	168	
Αγροτικά.....	44	25.812	670,588	670,588	38	
Πεδινά.....	5	9.571	50,733	50,733	189	
Ημιορεινά.....	9	12.780	117,406	117,406	109	
Ορεινά.....	34	21.490	609,806	609,806	35	

**Πίνακας 3. Μόνιμος πληθυσμός, επιφάνεια και πυκνότητα του πληθυσμού, με διάκριση σε αστικές και αγροτικές περιοχές, καθώς και σε πεδινές, ημιορεινές και ορεινές περιοχές. Μέσος σταθμικός των υψομέτρων των δημοτικών και κοινοτικών διαμερισμάτων  
β) Νομοί**

Απογραφή πληθυσμού της 18ης Μαρτίου 2001

(συνέχεια)

Νομοί	Αριθμός δημοτικών και κοινοτικών διαμερισμάτων	Πληθυσμός	Επιφάνεια (τ.χμ.)		Πυκνότητα πληθυσμού ανά τ.χμ.	Μέσος σταθμικός υψόμετρο
			Με εσωτερικά ύδατα	Χωρίς εσωτερικά ύδατα		
<b>8.5 ΝΟΜΟΣ ΧΙΟΥ.....</b>	<b>60</b>	<b>53.106</b>	<b>904,227</b>	<b>904,227</b>	<b>59</b>	<b>68</b>
Αστικά.....	2	30.664	63,678	63,678	482	
Αγροτικά.....	58	22.442	840,549	840,549	27	
Πεδινά.....	25	37.764	205,752	205,752	184	
Ημιορεινά.....	15	12.173	398,591	398,591	31	
Ορεινά.....	20	3.169	299,884	299,884	11	
<b>9. ΚΡΗΤΗ.....</b>	<b>578</b>	<b>594.368</b>	<b>8.335,880</b>	<b>8.335,280</b>	<b>71</b>	<b>136</b>
<b>9.1 ΝΟΜΟΣ ΗΡΑΚΛΕΙΟΥ.....</b>	<b>194</b>	<b>291.225</b>	<b>2.641,220</b>	<b>2.641,220</b>	<b>110</b>	<b>143</b>
Αστικά.....	12	193.244	289,081	289,081	668	
Αγροτικά.....	182	97.981	2.352,139	2.352,139	42	
Πεδινά.....	95	223.764	970,166	970,166	231	
Ημιορεινά.....	47	35.599	747,137	747,137	48	
Ορεινά.....	52	31.862	923,917	923,917	34	
<b>9.2 ΝΟΜΟΣ ΛΑΣΙΘΙΟΥ.....</b>	<b>88</b>	<b>75.736</b>	<b>1.822,764</b>	<b>1.822,764</b>	<b>42</b>	<b>145</b>
Αστικά.....	4	39.036	154,634	154,634	252	
Αγροτικά.....	84	36.700	1.668,130	1.668,130	22	
Πεδινά.....	10	25.285	214,291	214,291	118	
Ημιορεινά.....	45	34.889	834,507	834,507	42	
Ορεινά.....	33	15.562	773,966	773,966	20	
<b>9.3 ΝΟΜΟΣ ΡΕΘΥΜΝΗΣ.....</b>	<b>133</b>	<b>78.957</b>	<b>1.496,047</b>	<b>1.496,042</b>	<b>53</b>	<b>199</b>
Αστικά.....	2	32.252	129,409	129,409	249	
Αγροτικά.....	131	46.705	1.366,638	1.366,633	34	
Πεδινά.....	36	47.435	236,767	236,767	200	
Ημιορεινά.....	33	8.554	290,126	290,121	29	
Ορεινά.....	64	22.968	969,154	969,154	24	
<b>9.4 ΝΟΜΟΣ ΧΑΝΙΩΝ.....</b>	<b>163</b>	<b>148.450</b>	<b>2.375,849</b>	<b>2.375,254</b>	<b>62</b>	<b>86</b>
Αστικά.....	9	89.454	101,094	101,074	885	
Αγροτικά.....	154	58.996	2.274,755	2.274,180	26	
Πεδινά.....	67	107.288	457,540	457,520	234	
Ημιορεινά.....	40	24.193	468,919	468,344	52	
Ορεινά.....	56	16.969	1.449,390	1.449,390	12	



**Πίνακας 3. Μόνιμος πληθυσμός, επιφάνεια και πυκνότητα του πληθυσμού, με διάκριση σε αστικές και αγροτικές περιοχές, καθώς και σε πεδινές, ημιορεινές και ορεινές περιοχές. Μέσος σταθμικός των υψομέτρων των δημοτικών και κοινοτικών διαμερισμάτων γ) Δήμοι και κοινότητες, δημοτικά και κοινοτικά διαμερίσματα**  
*Απογραφή πληθυσμού της 18ης Μαρτίου 2001*

Δήμοι/κοινότητες Δημοτικά/κοινοτικά διαμερίσματα	Αστικά και αγροτικά δημοτικά/κοινοτικά διαμερίσματα	Ορεινά, ημιορεινά και πεδινά δημοτικά/κοινοτικά διαμερίσματα	Πληθυσμός	Επιφάνεια (τ.χμ.)		Πυκνότητα πληθυσμού ανά τ.χμ.	Μέσος σταθμικός υψόμετρο
				Με εσωτερικά ύδατα	Χωρίς εσωτερικά ύδατα		
<b>0. ΑΤΤΙΚΗ</b>							
<b>0.1 ΝΟΜΑΡΧΙΑ ΑΘΗΝΩΝ</b>							
ΔΗΜΟΣ ΑΘΗΝΑΙΩΝ.....			789.166	38,964	38,964	20.253,72	70
Δ.Δ.Αθηναίων.....	ΑΣ	Π	789.166	38,964	38,964	20.253,72	70
ΔΗΜΟΣ ΑΓΙΑΣ ΒΑΡΒΑΡΑΣ.....			31.354	2,425	2,425	12.929,48	70
Δ.Δ.Αγίας Βαρβάρας.....	ΑΣ	Π	31.354	2,425	2,425	12.929,48	70
ΔΗΜΟΣ ΑΓΙΑΣ ΠΑΡΑΣΚΕΥΗΣ.....			60.065	7,935	7,935	7.569,63	230
Δ.Δ.Αγίας Παρασκευής.....	ΑΣ	Π	60.065	7,935	7,935	7.569,63	230
ΔΗΜΟΣ ΑΓΙΟΥ ΔΗΜΗΤΡΙΟΥ.....			68.719	4,949	4,949	13.885,43	60
Δ.Δ.Αγίου Δημητρίου.....	ΑΣ	Π	68.719	4,949	4,949	13.885,43	60
ΔΗΜΟΣ ΑΓΙΩΝ ΑΝΑΡΓΥΡΩΝ.....			35.072	3,200	3,200	10.960,00	70
Δ.Δ.Αγίων Αναργύρων.....	ΑΣ	Π	35.072	3,200	3,200	10.960,00	70
ΔΗΜΟΣ ΑΙΓΑΛΕΩ.....			77.917	6,450	6,450	12.080,16	50
Δ.Δ.Αιγάλεω.....	ΑΣ	Π	77.917	6,450	6,450	12.080,16	50
ΔΗΜΟΣ ΑΛΙΜΟΥ.....			39.800	5,909	5,909	6.735,49	10
Δ.Δ.Αλίμου.....	ΑΣ	Π	39.800	5,909	5,909	6.735,49	10
ΔΗΜΟΣ ΑΜΑΡΟΥΣΙΟΥ.....			71.551	12,938	12,938	5.530,30	230
Δ.Δ.Αμαρουσίου.....	ΑΣ	Π	71.551	12,938	12,938	5.530,30	230
ΔΗΜΟΣ ΑΡΓΥΡΟΥΠΟΛΗΣ.....			35.076	8,228	8,228	4.263,00	50
Δ.Δ.Αργυρούπολης.....	ΑΣ	Η	35.076	8,228	8,228	4.263,00	50
ΔΗΜΟΣ ΒΡΙΛΗΣΣΙΩΝ.....			26.567	3,856	3,856	6.889,78	245
Δ.Δ.Βριλησσιών.....	ΑΣ	Π	26.567	3,856	3,856	6.889,78	245
ΔΗΜΟΣ ΒΥΡΩΝΟΣ.....			64.661	9,204	9,204	7.025,32	120
Δ.Δ.Βύρωνος.....	ΑΣ	Η	64.661	9,204	9,204	7.025,32	120
ΔΗΜΟΣ ΓΑΛΑΤΣΙΟΥ.....			63.418	4,026	4,026	15.752,11	160
Δ.Δ.Γαλατσίου.....	ΑΣ	Π	63.418	4,026	4,026	15.752,11	160
ΔΗΜΟΣ ΓΛΥΦΑΔΑΣ.....			83.665	25,366	25,366	3.298,31	5
Δ.Δ.Γλυφάδας.....	ΑΣ	Π	83.665	25,366	25,366	3.298,31	5
ΔΗΜΟΣ ΔΑΦΝΗΣ.....			25.058	1,375	1,375	18.224,00	80
Δ.Δ.Δάφνης.....	ΑΣ	Π	25.058	1,375	1,375	18.224,00	80
ΔΗΜΟΣ ΕΛΛΗΝΙΚΟΥ.....			16.223	7,127	7,127	2.276,27	5
Δ.Δ.Ελληνικού.....	ΑΣ	Π	16.223	7,127	7,127	2.276,27	5
ΔΗΜΟΣ ΖΩΓΡΑΦΟΥ.....			81.435	8,517	8,517	9.561,47	130
Δ.Δ.Ζωγράφου.....	ΑΣ	Η	81.435	8,517	8,517	9.561,47	130
ΔΗΜΟΣ ΗΛΙΟΥΠΟΛΗΣ.....			81.024	12,724	12,724	6.367,81	150
Δ.Δ.Ηλιούπολης.....	ΑΣ	Η	81.024	12,724	12,724	6.367,81	150
ΔΗΜΟΣ ΗΡΑΚΛΕΙΟΥ.....			48.132	4,638	4,638	10.377,75	150
Δ.Δ.Ηρακλείου.....	ΑΣ	Π	48.132	4,638	4,638	10.377,75	150
ΔΗΜΟΣ ΙΛΙΟΥ (ΝΕΩΝ ΛΙΟΣΙΩΝ).....			85.572	9,453	9,453	9.052,36	90
Δ.Δ.Ιλίου (Νέων Λιοσίων).....	ΑΣ	Π	85.572	9,453	9,453	9.052,36	90
ΔΗΜΟΣ ΚΑΙΣΑΡΙΑΝΗΣ.....			27.193	7,841	7,841	3.468,05	130
Δ.Δ.Καισαριανής.....	ΑΣ	Η	27.193	7,841	7,841	3.468,05	130
ΔΗΜΟΣ ΚΑΛΛΙΘΕΑΣ.....			115.150	4,749	4,749	24.247,21	25
Δ.Δ.Καλλιθέας.....	ΑΣ	Π	115.150	4,749	4,749	24.247,21	25
ΔΗΜΟΣ ΚΑΜΑΤΕΡΟΥ.....			23.172	5,950	5,950	3.894,45	160
Δ.Δ.Καματερού.....	ΑΣ	Π	23.172	5,950	5,950	3.894,45	160
ΔΗΜΟΣ ΚΗΦΙΣΙΑΣ.....			45.015	25,937	25,937	1.735,55	290
Δ.Δ.Κηφισιάς.....	ΑΣ	Η	45.015	25,937	25,937	1.735,55	290
ΔΗΜΟΣ ΛΥΚΟΒΡΥΣΕΩΣ.....			8.426	1,950	1,950	4.321,03	230
Δ.Δ.Λυκοβρύσεως.....	ΑΣ	Π	8.426	1,950	1,950	4.321,03	230
ΔΗΜΟΣ ΜΕΛΙΣΣΙΩΝ.....			19.886	3,956	3,956	5.026,79	290
Δ.Δ.Μελισσιών.....	ΑΣ	Π	19.886	3,956	3,956	5.026,79	290
ΔΗΜΟΣ ΜΕΤΑΜΟΡΦΩΣΕΩΣ.....			27.522	5,502	5,502	5.002,18	170
Δ.Δ.Μεταμορφώσεως.....	ΑΣ	Π	27.522	5,502	5,502	5.002,18	170
ΔΗΜΟΣ ΜΟΣΧΑΤΟΥ.....			24.315	2,325	2,325	10.458,06	10
Δ.Δ.Μοσχάτου.....	ΑΣ	Π	24.315	2,325	2,325	10.458,06	10

**Πίνακας 3. Μόνιμος πληθυσμός, επιφάνεια και πυκνότητα του πληθυσμού, με διάκριση σε αστικές και αγροτικές περιοχές, καθώς και σε πεδινές, ημιορεινές και ορεινές περιοχές. Μέσος σταθμικός των υψομέτρων των δημοτικών και κοινοτικών διαμερισμάτων γ) Δήμοι και κοινότητες, δημοτικά και κοινοτικά διαμερίσματα**

*Απογραφή πληθυσμού της 18ης Μαρτίου 2001*

(συνέχεια)

Δήμοι/κοινότητες Δημοτικά/κοινοτικά διαμερίσματα	Αστικά και αγροτικά δημοτικά/κοινοτικά διαμερίσματα	Ορεινά, ημιορεινά και πεδινά δημοτικά/κοινοτικά διαμερίσματα	Πληθυσμός	Επιφάνεια (τ.χμ.)		Πυκνότητα πληθυσμού ανά τ.χμ.	Μέσος σταθμικός υψόμετρο
				Με εσωτερικά ύδατα	Χωρίς εσωτερικά ύδατα		
ΔΗΜΟΣ ΝΕΑΣ ΕΡΥΘΡΑΙΑΣ.....			15.972	4,831	4,831	3.306,15	310
Δ.Δ.Νέας Ερυθραίας.....	ΑΣ	Π	15.972	4,831	4,831	3.306,15	310
ΔΗΜΟΣ ΝΕΑΣ ΙΩΝΙΑΣ.....			69.508	4,421	4,421	15.722,23	130
Δ.Δ.Νέας Ιωνίας.....	ΑΣ	Π	69.508	4,421	4,421	15.722,23	130
ΔΗΜΟΣ ΝΕΑΣ ΣΜΥΡΝΗΣ.....			76.508	3,524	3,524	21.710,56	50
Δ.Δ.Νέας Σμύρνης.....	ΑΣ	Π	76.508	3,524	3,524	21.710,56	50
ΔΗΜΟΣ ΝΕΑΣ ΦΙΛΑΔΕΛΦΕΙΑΣ.....			25.221	2,850	2,850	8.849,47	110
Δ.Δ.Νέας Φιλαδέλφειας.....	ΑΣ	Π	25.221	2,850	2,850	8.849,47	110
ΔΗΜΟΣ ΝΕΑΣ ΧΑΛΚΗΔΟΝΟΣ.....			10.386	0,800	0,800	12.982,50	100
Δ.Δ.Νέας Χαλκηδόνας.....	ΑΣ	Π	10.386	0,800	0,800	12.982,50	100
ΔΗΜΟΣ ΝΕΟΥ ΨΥΧΙΚΟΥ.....			11.688	1,000	1,000	11.688,00	170
Δ.Δ.Νέου Ψυχικού.....	ΑΣ	Π	11.688	1,000	1,000	11.688,00	170
ΔΗΜΟΣ ΠΑΛΑΙΟΥ ΦΑΛΗΡΟΥ.....			67.160	4,574	4,574	14.682,99	5
Δ.Δ.Παλαιού Φαλήρου.....	ΑΣ	Π	67.160	4,574	4,574	14.682,99	5
ΔΗΜΟΣ ΠΑΠΑΓΟΥ.....			13.799	3,375	3,375	4.088,59	200
Δ.Δ.Παπάγου.....	ΑΣ	Η	13.799	3,375	3,375	4.088,59	200
ΔΗΜΟΣ ΠΕΡΙΣΤΕΡΙΟΥ.....			146.743	10,050	10,050	14.601,29	50
Δ.Δ.Περιστερίου.....	ΑΣ	Π	146.743	10,050	10,050	14.601,29	50
ΔΗΜΟΣ ΠΕΤΡΟΥΠΟΛΗΣ.....			51.559	6,597	6,597	7.815,52	140
Δ.Δ.Πετρούπολης.....	ΑΣ	Η	51.559	6,597	6,597	7.815,52	140
ΔΗΜΟΣ ΠΕΥΚΗΣ.....			20.894	2,176	2,176	9.602,02	260
Δ.Δ.Πεύκης.....	ΑΣ	Π	20.894	2,176	2,176	9.602,02	260
ΔΗΜΟΣ ΤΑΥΡΟΥ.....			15.555	2,125	2,125	7.320,00	15
Δ.Δ.Ταύρου.....	ΑΣ	Π	15.555	2,125	2,125	7.320,00	15
ΔΗΜΟΣ ΥΜΗΤΤΟΥ.....			11.746	0,975	0,975	12.047,18	130
Δ.Δ.Υμηττού.....	ΑΣ	Π	11.746	0,975	0,975	12.047,18	130
ΔΗΜΟΣ ΦΙΛΟΘΕΗΣ.....			8.020	2,301	2,301	3.485,44	160
Δ.Δ.Φιλοθέης.....	ΑΣ	Π	8.020	2,301	2,301	3.485,44	160
ΔΗΜΟΣ ΧΑΪΔΑΡΙΟΥ.....			48.494	22,655	22,655	2.140,54	98
Δ.Δ.Χαϊδαρίου.....	ΑΣ	Η	48.494	22,655	22,655	2.140,54	98
ΔΗΜΟΣ ΧΑΛΑΝΔΡΙΟΥ.....			75.327	10,805	10,805	6.971,49	185
Δ.Δ.Χαλανδρίου.....	ΑΣ	Π	75.327	10,805	10,805	6.971,49	185
ΔΗΜΟΣ ΧΟΛΑΡΓΟΥ.....			33.915	3,950	3,950	8.586,08	210
Δ.Δ.Χολαργού.....	ΑΣ	Η	33.915	3,950	3,950	8.586,08	210
ΔΗΜΟΣ ΨΥΧΙΚΟΥ.....			11.046	2,776	2,776	3.979,11	190
Δ.Δ.Ψυχικού.....	ΑΣ	Π	11.046	2,776	2,776	3.979,11	190
ΚΟΙΝΟΤΗΤΑ ΕΚΑΛΗΣ.....			5.497	4,332	4,332	1.268,93	330
Κ.Δ.Εκάλης.....	ΑΣ	Η	5.497	4,332	4,332	1.268,93	330
ΚΟΙΝΟΤΗΤΑ ΝΕΑΣ ΠΕΝΤΕΛΗΣ.....			6.219	3,230	3,230	1.925,39	420
Κ.Δ.Νέας Πεντέλης.....	ΑΣ	Η	6.219	3,230	3,230	1.925,39	420
ΚΟΙΝΟΤΗΤΑ ΠΕΝΤΕΛΗΣ.....			4.851	28,878	28,878	167,98	427
Κ.Δ.Πεντέλης.....	ΑΣ	Η	4.851	28,878	28,878	167,98	427
<b>0.2 ΝΟΜΑΡΧΙΑ ΑΝΑΤΟΛΙΚΗΣ ΑΤΤΙΚΗΣ</b>							
ΔΗΜΟΣ ΠΑΛΛΗΝΗΣ.....			17.232	18,932	18,932	910,20	190
Δ.Δ.Παλλήνης.....	ΑΣ	Π	17.232	18,932	18,932	910,20	190
ΔΗΜΟΣ ΑΓΙΟΥ ΣΤΕΦΑΝΟΥ.....			8.961	8,136	8,136	1.101,40	350
Δ.Δ.Αγίου Στεφάνου.....	ΑΣ	Π	8.961	8,136	8,136	1.101,40	350
ΔΗΜΟΣ ΑΡΤΕΜΙΔΟΣ.....			14.719	18,653	18,653	789,10	2
Δ.Δ.Αρτέμιδας.....	ΑΣ	Π	14.719	18,653	18,653	789,10	2
ΔΗΜΟΣ ΑΥΛΩΝΟΣ.....			5.085	106,092	106,092	47,93	171
Δ.Δ.Αυλώνας.....	ΑΣ	Η	5.085	106,092	106,092	47,93	171
ΔΗΜΟΣ ΑΧΑΡΝΩΝ.....			77.679	104,307	104,307	744,72	180
Δ.Δ.Αχαρνών.....	ΑΣ	Η	77.679	104,307	104,307	744,72	180
ΔΗΜΟΣ ΒΑΡΗΣ.....			10.702	22,633	22,633	472,85	25
Δ.Δ.Βάρης.....	ΑΣ	Π	10.702	22,633	22,633	472,85	25
ΔΗΜΟΣ ΒΟΥΛΑΣ.....			25.647	8,787	8,787	2.918,74	5
Δ.Δ.Βούλας.....	ΑΣ	Π	25.647	8,787	8,787	2.918,74	5



**Πίνακας 3. Μόνιμος πληθυσμός, επιφάνεια και πυκνότητα του πληθυσμού, με διάκριση σε αστικές και αγροτικές περιοχές, καθώς και σε πεδινές, ημιορεινές και ορεινές περιοχές. Μέσος σταθμικός των υψομέτρων των δημοτικών και κοινοτικών διαμερισμάτων**

**γ) Δήμοι και κοινότητες, δημοτικά και κοινοτικά διαμερίσματα**

Απογραφή πληθυσμού της 18ης Μαρτίου 2001

(συνέχεια)

Δήμοι/κοινότητες Δημοτικά/κοινοτικά διαμερίσματα	Αστικά και αγροτικά δημοτικά/κοινοτικά διαμερίσματα	Ορεινά, ημιορεινά και πεδινά δημοτικά/κοινοτικά διαμερίσματα	Πληθυσμός	Επιφάνεια (τ.χμ.)		Πυκνότητα πληθυσμού ανά τ.χμ.	Μέσος σταθμικός υψόμετρο
				Με εσωτερικά ύδατα	Χωρίς εσωτερικά ύδατα		
ΔΗΜΟΣ ΒΟΥΛΙΑΓΜΕΝΗΣ.....			5.778	5,805	5,805	995,35	20
Δ.Δ.Βουλιαγμένης.....	ΑΣ	Π	5.778	5,805	5,805	995,35	20
ΔΗΜΟΣ ΓΕΡΑΚΑ.....			13.990	6,633	6,633	2.109,15	200
Δ.Δ.Γέρακα.....	ΑΣ	Π	13.990	6,633	6,633	2.109,15	200
ΔΗΜΟΣ ΓΛΥΚΩΝ ΝΕΡΩΝ.....			6.770	9,238	9,238	732,84	220
Δ.Δ.Γλυκών Νερών.....	ΑΣ	Η	6.770	9,238	9,238	732,84	220
ΔΗΜΟΣ ΚΑΛΥΒΙΩΝ ΘΟΡΙΚΟΥ.....			10.323	70,636	70,636	146,14	110
Δ.Δ.Καλυβίων Θορικού.....	ΑΣ	Η	10.323	70,636	70,636	146,14	110
ΔΗΜΟΣ ΚΕΡΑΤΕΑΣ.....			11.205	129,864	129,864	86,28	161
Δ.Δ.Κερατέας.....	ΑΣ	Η	11.205	129,864	129,864	86,28	161
ΔΗΜΟΣ ΚΡΩΠΙΑΣ.....			24.453	102,000	102,000	239,74	100
Δ.Δ.Κρωπίας.....	ΑΣ	Η	24.453	102,000	102,000	239,74	100
ΔΗΜΟΣ ΛΑΥΡΕΩΤΙΚΗΣ.....			10.407	35,484	35,484	293,29	10
Δ.Δ.Λαυρεωτικής.....	ΑΣ	Η	10.407	35,484	35,484	293,29	10
ΔΗΜΟΣ ΜΑΡΑΘΩΝΟΣ.....			7.911	97,062	96,487	81,50	33
Δ.Δ.Μαραθώνος.....	ΑΣ	Η	7.911	97,062	96,487	81,50	33
ΔΗΜΟΣ ΜΑΡΚΟΠΟΥΛΟΥ ΜΕΣΟΓΑΙΑΣ.....			13.644	81,844	81,844	166,71	49
Δ.Δ.Μαρκοπούλου Μεσογαίας.....	ΑΣ	Π	13.644	81,844	81,844	166,71	49
ΔΗΜΟΣ ΝΕΑΣ ΜΑΚΡΗΣ.....			12.870	36,662	36,662	351,04	16
Δ.Δ.Νέας Μάκρης.....	ΑΣ	Η	12.870	36,662	36,662	351,04	16
ΔΗΜΟΣ ΠΑΙΑΝΙΑΣ.....			12.997	43,917	43,917	295,94	160
Δ.Δ.Παιανίας.....	ΑΣ	Π	12.997	43,917	43,917	295,94	160
ΔΗΜΟΣ ΡΑΦΗΝΑΣ.....			10.701	18,979	18,979	563,83	29
Δ.Δ.Ραφήνας.....	ΑΣ	Π	10.701	18,979	18,979	563,83	29
ΔΗΜΟΣ ΣΠΑΤΩΝ-ΛΟΥΤΣΑΣ.....			10.419	55,042	55,042	189,29	131
Δ.Δ.Σπάτων-Λούτσας.....	ΑΣ	Π	10.419	55,042	55,042	189,29	131
ΚΟΙΝΟΤΗΤΑ ΑΓΙΟΥ ΚΩΝΣΤΑΝΤΙΝΟΥ.....			649	10,450	10,450	62,11	159
Κ.Δ.Αγίου Κωνσταντίνου.....	ΑΓ	Π	649	10,450	10,450	62,11	159
ΚΟΙΝΟΤΗΤΑ ΑΝΑΒΥΣΣΟΥ.....			6.721	14,478	14,478	464,22	15
Κ.Δ.Αναβύσσου.....	ΑΣ	Π	6.721	14,478	14,478	464,22	15
ΚΟΙΝΟΤΗΤΑ ΑΝΘΟΥΣΑΣ.....			2.389	3,865	3,865	618,11	340
Κ.Δ.Ανθούσας.....	ΑΣ	Π	2.389	3,865	3,865	618,11	340
ΚΟΙΝΟΤΗΤΑ ΑΝΟΙΞΕΩΣ.....			5.276	4,582	4,582	1.151,46	370
Κ.Δ.Ανοιξέως.....	ΑΣ	Π	5.276	4,582	4,582	1.151,46	370
ΚΟΙΝΟΤΗΤΑ ΑΦΙΔΩΝ.....			2.422	34,638	34,588	69,92	366
Κ.Δ.Αφιδών.....	ΑΓ	Η	2.422	34,638	34,588	69,92	366
ΚΟΙΝΟΤΗΤΑ ΒΑΡΝΑΒΑ.....			1.750	37,349	37,349	46,86	420
Κ.Δ.Βαρνάβα.....	ΑΓ	Η	1.750	37,349	37,349	46,86	420
ΚΟΙΝΟΤΗΤΑ ΓΡΑΜΜΑΤΙΚΟΥ.....			1.443	51,674	51,674	27,93	235
Κ.Δ.Γραμματικού.....	ΑΓ	Η	1.443	51,674	51,674	27,93	235
ΚΟΙΝΟΤΗΤΑ ΔΙΟΝΥΣΟΥ.....			5.032	21,410	21,410	235,03	459
Κ.Δ.Διονύσου.....	ΑΣ	Η	5.032	21,410	21,410	235,03	459
ΚΟΙΝΟΤΗΤΑ ΔΡΟΣΙΑΣ.....			6.009	2,201	2,201	2.730,12	370
Κ.Δ.Δροσιάς.....	ΑΣ	Π	6.009	2,201	2,201	2.730,12	370
ΚΟΙΝΟΤΗΤΑ ΘΡΑΚΟΜΑΚΕΔΟΝΩΝ.....			4.876	3,550	3,550	1.373,52	360
Κ.Δ.Θρακομακεδόνων.....	ΑΣ	Η	4.876	3,550	3,550	1.373,52	360
ΚΟΙΝΟΤΗΤΑ ΚΑΛΑΜΟΥ.....			4.079	44,878	44,878	90,89	150
Κ.Δ.Καλάμου.....	ΑΣ	Η	4.079	44,878	44,878	90,89	150
ΚΟΙΝΟΤΗΤΑ ΚΑΠΑΝΔΡΗΤΙΟΥ.....			2.827	36,789	35,464	76,84	367
Κ.Δ.Καπανδρητίου.....	ΑΣ	Π	2.827	36,789	35,464	76,84	367
ΚΟΙΝΟΤΗΤΑ ΚΟΥΒΑΡΑ.....			1.542	24,371	24,371	63,27	207
Κ.Δ.Κουβαρά.....	ΑΓ	Η	1.542	24,371	24,371	63,27	207
ΚΟΙΝΟΤΗΤΑ ΚΡΥΟΝΕΡΙΟΥ.....			2.708	46,630	46,630	58,07	380
Κ.Δ.Κρυονερίου.....	ΑΣ	Π	2.708	46,630	46,630	58,07	380
ΚΟΙΝΟΤΗΤΑ ΜΑΛΑΚΑΣΗΣ.....			1.405	30,195	30,195	46,53	227
Κ.Δ.Μαλακάσης.....	ΑΓ	Π	1.405	30,195	30,195	46,53	227

**Πίνακας 3. Μόνιμος πληθυσμός, επιφάνεια και πυκνότητα του πληθυσμού, με διάκριση σε αστικές και αγροτικές περιοχές, καθώς και σε πεδινές, ημιορεινές και ορεινές περιοχές. Μέσος σταθμικός των υψομέτρων των δημοτικών και κοινοτικών διαμερισμάτων γ) Δήμοι και κοινότητες, δημοτικά και κοινοτικά διαμερίσματα**

*Απογραφή πληθυσμού της 18ης Μαρτίου 2001*

(συνέχεια)

Δήμοι/κοινότητες Δημοτικά/κοινοτικά διαμερίσματα	Αστικά και αγροτικά δημοτικά/κοινοτικά διαμερίσματα	Ορεινά, ημιορεινά και πεδινά δημοτικά/κοινοτικά διαμερίσματα	Πληθυσμός	Επιφάνεια (τ.χμ.)		Πυκνότητα πληθυσμού ανά τ.χμ.	Μέσος σταθμικός υψόμετρο
				Με εσωτερικά ύδατα	Χωρίς εσωτερικά ύδατα		
ΚΟΙΝΟΤΗΤΑ ΜΑΡΚΟΠΟΥΛΟΥ ΩΡΩΠΟΥ.....			3.451	23,177	23,177	148,90	177
Κ.Δ.Μαρκοπούλου Ωρωπού.....	ΑΣ	Π	3.451	23,177	23,177	148,90	177
ΚΟΙΝΟΤΗΤΑ ΝΕΩΝ ΠΑΛΑΤΙΩΝ.....			3.299	8,525	8,525	386,98	9
Κ.Δ.Νέων Παλατιών.....	ΑΣ	Π	3.299	8,525	8,525	386,98	9
ΚΟΙΝΟΤΗΤΑ ΠΑΛΑΙΑΣ ΦΩΚΑΙΑΣ.....			2.624	22,944	22,944	114,37	6
Κ.Δ.Παλαιάς Φωκίας.....	ΑΣ	Η	2.624	22,944	22,944	114,37	6
ΚΟΙΝΟΤΗΤΑ ΠΙΚΕΡΜΙΟΥ.....			2.924	21,522	21,522	135,86	150
Κ.Δ.Πικερμίου.....	ΑΓ	Η	2.924	21,522	21,522	135,86	150
ΚΟΙΝΟΤΗΤΑ ΠΟΛΥΔΕΝΔΡΙΟΥ.....			1.377	13,881	13,881	99,20	333
Κ.Δ.Πολυδενδρίου.....	ΑΓ	Π	1.377	13,881	13,881	99,20	333
ΚΟΙΝΟΤΗΤΑ ΡΟΔΟΠΟΛΕΩΣ.....			2.048	9,550	9,550	214,45	395
Κ.Δ.Ροδοπόλεως (Μπάλας).....	ΑΣ	Η	2.048	9,550	9,550	214,45	395
ΚΟΙΝΟΤΗΤΑ ΣΑΡΩΝΙΔΟΣ.....			1.656	6,670	6,670	248,28	10
Κ.Δ.Σαρωνίδος.....	ΑΓ	Π	1.656	6,670	6,670	248,28	10
ΚΟΙΝΟΤΗΤΑ ΣΚΑΛΑΣ ΩΡΩΠΟΥ.....			3.074	12,398	12,355	247,94	9
Κ.Δ.Σκάλας Ωρωπού.....	ΑΓ	Π	3.074	12,398	12,355	247,94	9
ΚΟΙΝΟΤΗΤΑ ΣΤΑΜΑΤΑΣ.....			2.470	18,950	18,950	130,34	370
Κ.Δ.Σταμάτας.....	ΑΣ	Η	2.470	18,950	18,950	130,34	370
ΚΟΙΝΟΤΗΤΑ ΣΥΚΑΜΙΝΟΥ.....			1.299	15,643	15,643	83,04	41
Κ.Δ.Συκαμίνου.....	ΑΓ	Η	1.299	15,643	15,643	83,04	41
ΚΟΙΝΟΤΗΤΑ ΩΡΩΠΟΥ.....			1.224	11,967	11,967	102,28	40
Κ.Δ.Ωρωπού.....	ΑΓ	Π	1.224	11,967	11,967	102,28	40
<b>0.3 ΝΟΜΑΡΧΙΑ ΔΥΤΙΚΗΣ ΑΤΤΙΚΗΣ</b>							
ΔΗΜΟΣ ΕΛΕΥΣΙΝΟΣ.....			26.121	18,455	18,450	1.415,39	5
Δ.Δ.Ελευσίνος.....	ΑΣ	Π	26.121	18,455	18,450	1.415,39	5
ΔΗΜΟΣ ΑΝΩ ΛΙΟΣΙΩΝ.....			27.305	38,447	38,447	710,20	160
Δ.Δ.Άνω Λιοσίων.....	ΑΣ	Η	27.305	38,447	38,447	710,20	160
ΔΗΜΟΣ ΑΣΠΡΟΠΥΡΓΟΥ.....			27.927	101,983	101,973	273,84	30
Δ.Δ.Ασπροπύργου.....	ΑΣ	Π	27.927	101,983	101,973	273,84	30
ΔΗΜΟΣ ΒΙΛΙΩΝ.....			2.252	144,851	144,851	15,55	415
Δ.Δ.Βιλίων.....	ΑΓ	Ο	2.252	144,851	144,851	15,55	415
ΔΗΜΟΣ ΕΡΥΘΡΩΝ.....			3.105	61,145	61,145	50,78	390
Δ.Δ.Ερυθρών.....	ΑΣ	Π	3.105	61,145	61,145	50,78	390
ΔΗΜΟΣ ΖΕΦΥΡΙΟΥ.....			9.130	1,400	1,400	6.521,43	150
Δ.Δ.Ζεφυρίου.....	ΑΣ	Π	9.130	1,400	1,400	6.521,43	150
ΔΗΜΟΣ ΜΑΝΔΡΑΣ.....			12.739	205,770	205,770	61,91	104
Δ.Δ.Μάνδρας.....	ΑΣ	Η	12.739	205,770	205,770	61,91	104
ΔΗΜΟΣ ΜΕΓΑΡΕΩΝ.....			27.252	322,210	322,210	84,58	47
Δ.Δ.Μεγαρέων.....	ΑΣ	Η	27.252	322,210	322,210	84,58	47
ΔΗΜΟΣ ΝΕΑΣ ΠΕΡΑΜΟΥ.....			6.922	7,900	7,900	876,20	2
Δ.Δ.Νέας Περάμου.....	ΑΣ	Π	6.922	7,900	7,900	876,20	2
ΔΗΜΟΣ ΦΥΛΗΣ.....			2.702	69,281	69,281	39,00	320
Δ.Δ.Φυλής.....	ΑΣ	Η	2.702	69,281	69,281	39,00	320
ΚΟΙΝΟΤΗΤΑ ΜΑΓΟΥΛΑΣ.....			3.758	18,134	18,134	207,24	61
Κ.Δ.Μαγούλας.....	ΑΣ	Π	3.758	18,134	18,134	207,24	61
ΚΟΙΝΟΤΗΤΑ ΟΙΝΟΗΣ.....			581	14,431	14,431	40,26	300
Κ.Δ.Οινόης.....	ΑΓ	Η	581	14,431	14,431	40,26	300
<b>0.4 ΝΟΜΑΡΧΙΑ ΠΕΙΡΑΙΩΣ</b>							
ΔΗΜΟΣ ΠΕΙΡΑΙΩΣ.....			181.933	10,865	10,865	16.744,87	2
Δ.Δ.Πειραιώς.....	ΑΣ	Π	181.933	10,865	10,865	16.744,87	2
ΔΗΜΟΣ ΑΓΙΟΥ ΙΩΑΝΝΟΥ ΡΕΝΤΗ.....			15.422	4,524	4,524	3.408,93	10
Δ.Δ.Αγίου Ιωάννου Ρέντη.....	ΑΣ	Π	15.422	4,524	4,524	3.408,93	10
ΔΗΜΟΣ ΑΙΓΙΝΑΣ.....			12.716	87,410	87,410	145,48	34
Δ.Δ.Αίγινας.....	ΑΣ	Η	7.467	38,657	38,657	193,16	17
Δ.Δ.Βαθέος.....	ΑΓ	Π	1.189	7,351	7,351	161,75	80
Δ.Δ.Κυψέλης.....	ΑΓ	Π	1.803	6,524	6,524	276,36	60
Δ.Δ.Μεσαγρού.....	ΑΓ	Π	1.553	20,676	20,676	75,11	49
Δ.Δ.Πέρδικας.....	ΑΓ	Π	704	14,202	14,202	49,57	38

**Πίνακας 3. Μόνιμος πληθυσμός, επιφάνεια και πυκνότητα του πληθυσμού, με διάκριση σε αστικές και αγροτικές περιοχές, καθώς και σε πεδινές, ημιορεινές και ορεινές περιοχές. Μέσος σταθμικός των υψομέτρων των δημοτικών και κοινοτικών διαμερισμάτων**

**γ) Δήμοι και κοινότητες, δημοτικά και κοινοτικά διαμερίσματα**

Απογραφή πληθυσμού της 18ης Μαρτίου 2001

(συνέχεια)

Δήμοι/κοινότητες Δημοτικά/κοινοτικά διαμερίσματα	Αστικά και αγροτικά δημοτικά/κοινοτικά διαμερίσματα	Ορεινά, ημιορεινά και πεδινά δημοτικά/κοινοτικά διαμερίσματα	Πληθυσμός	Επιφάνεια (τ.χμ.)		Πυκνότητα πληθυσμού ανά τ.χμ.	Μέσος σταθμικός υψόμετρο
				Με εσωτερικά ύδατα	Χωρίς εσωτερικά ύδατα		
ΔΗΜΟΣ ΑΜΠΕΛΑΚΙΩΝ.....			6.552	15,169	15,169	431,93	14
Δ.Δ.Αμπελακίων.....	ΑΣ	Π	4.596	7,395	7,395	621,50	15
Δ.Δ.Σεληνίων.....	ΑΓ	Η	1.956	7,774	7,774	251,61	10
ΔΗΜΟΣ ΔΡΑΠΕΤΣΩΝΑΣ.....			13.335	1,725	1,725	7.730,43	20
Δ.Δ.Δραπετσώνας.....	ΑΣ	Π	13.335	1,725	1,725	7.730,43	20
ΔΗΜΟΣ ΚΕΡΑΤΣΙΝΙΟΥ.....			78.474	7,601	7,601	10.324,17	40
Δ.Δ.Κερατσινίου.....	ΑΣ	Η	78.474	7,601	7,601	10.324,17	40
ΔΗΜΟΣ ΚΟΡΥΔΑΛΛΟΥ.....			70.710	4,324	4,324	16.352,91	30
Δ.Δ.Κορυδαλλού.....	ΑΣ	Π	70.710	4,324	4,324	16.352,91	30
ΔΗΜΟΣ ΚΥΘΗΡΩΝ.....			3.532	279,593	279,593	12,63	234
Δ.Δ.Κυθήρων.....	ΑΓ	Η	686	29,902	29,902	22,94	148
Δ.Δ.Αρωνιάδικων.....	ΑΓ	Π	95	4,175	4,175	22,75	356
Δ.Δ.Καραβά.....	ΑΓ	Π	280	37,438	37,438	7,48	128
Δ.Δ.Καρβουνάδων.....	ΑΓ	Π	274	14,423	14,423	19,00	332
Δ.Δ.Κοντολιανίκων.....	ΑΓ	Π	173	5,602	5,602	30,88	310
Δ.Δ.Λίβαδιου.....	ΑΓ	Π	390	17,575	17,575	22,19	265
Δ.Δ.Λογοθετιανίκων.....	ΑΓ	Η	118	16,028	16,028	7,36	300
Δ.Δ.Μητάρων.....	ΑΓ	Η	191	42,997	42,997	4,44	185
Δ.Δ.Μυλοποτάμου.....	ΑΓ	Η	109	26,931	26,931	4,05	284
Δ.Δ.Μυρτιδίων.....	ΑΓ	Η	129	17,277	17,277	7,47	349
Δ.Δ.Ποταμού.....	ΑΓ	Η	707	20,316	20,316	34,80	201
Δ.Δ.Φρατσίων.....	ΑΓ	Η	132	17,747	17,747	7,44	355
Δ.Δ.Φριλιγκιανίκων.....	ΑΓ	Π	248	29,182	29,182	8,50	287
ΔΗΜΟΣ ΜΕΘΑΝΩΝ.....			1.964	50,161	50,161	39,15	64
Δ.Δ.Λουτροπόλεως Μεθάνων.....	ΑΓ	Η	1.218	12,034	12,034	101,21	16
Δ.Δ.Κουουπίτσης.....	ΑΓ	Η	210	15,380	15,380	13,65	194
Δ.Δ.Κυψέλης Μεθάνων.....	ΑΓ	Η	154	6,741	6,741	22,85	183
Δ.Δ.Μεγαλοχωρίου.....	ΑΓ	Η	382	16,006	16,006	23,87	100
ΔΗΜΟΣ ΝΙΚΑΙΑΣ.....			95.798	6,649	6,649	14.407,88	40
Δ.Δ.Νικαίας.....	ΑΣ	Η	95.798	6,649	6,649	14.407,88	40
ΔΗΜΟΣ ΠΕΡΑΜΑΤΟΣ.....			26.684	14,729	14,729	1.811,66	5
Δ.Δ.Περάματος.....	ΑΣ	Η	26.684	14,729	14,729	1.811,66	5
ΔΗΜΟΣ ΠΟΡΟΥ.....			4.282	49,582	49,557	86,36	20
Δ.Δ.Πόρου.....	ΑΣ	Η	4.282	49,582	49,557	86,36	20
ΔΗΜΟΣ ΣΑΛΑΜΙΝΟΣ.....			28.423	80,992	80,992	350,94	22
Δ.Δ.Σαλαμίνας.....	ΑΣ	Π	24.817	38,128	38,128	650,89	20
Δ.Δ.Αιτανείου.....	ΑΣ	Η	3.606	42,864	42,864	84,13	36
ΔΗΜΟΣ ΣΠΕΤΣΩΝ.....			3.780	27,121	27,121	139,38	20
Δ.Δ.Σπετσών.....	ΑΣ	Η	3.780	27,121	27,121	139,38	20
ΔΗΜΟΣ ΤΡΟΙΖΗΝΟΣ.....			6.274	190,697	190,292	32,90	100
Δ.Δ.Γαλατά.....	ΑΣ	Η	2.677	41,401	41,401	64,66	23
Δ.Δ.'Ανω Φαναρίου.....	ΑΓ	Ο	361	22,831	22,831	15,81	429
Δ.Δ.Δρυόπης.....	ΑΓ	Ο	1.261	53,261	53,261	23,68	138
Δ.Δ.Καρατζά.....	ΑΓ	Η	392	13,600	13,600	28,82	310
Δ.Δ.Τακτικούπόλεως.....	ΑΓ	Π	631	19,007	18,632	33,20	89
Δ.Δ.Τροιζήνος.....	ΑΓ	Η	952	40,597	40,567	23,45	64
ΔΗΜΟΣ ΥΔΡΑΣ.....			2.646	64,443	64,443	41,06	24
Δ.Δ.'Υδρας.....	ΑΣ	Η	2.646	64,443	64,443	41,06	24
ΚΟΙΝΟΤΗΤΑ ΑΓΚΙΣΤΡΙΟΥ.....			886	13,367	13,302	66,28	14
Κ.Δ.Αγκιστρίου.....	ΑΓ	Η	886	13,367	13,302	66,28	14
ΚΟΙΝΟΤΗΤΑ ΑΝΤΙΚΥΘΗΡΩΝ.....			39	20,430	20,430	1,91	114
Κ.Δ.Αντικυθήρων.....	ΑΓ	Η	39	20,430	20,430	1,91	114
<b>1. ΛΟΙΠΗ ΣΤΕΡΕΑ ΕΛΛΑΣ ΚΑΙ ΕΥΒΟΙΑ</b>							
<b>1.1 ΝΟΜΟΣ ΑΙΤΩΛΙΑΣ ΚΑΙ ΑΚΑΡΝΑΝΙΑΣ</b>							
ΔΗΜΟΣ ΙΕΡΑΣ ΠΟΛΗΣ ΜΕΣΟΛΟΓΓΙΟΥ.....			18.354	280,168	250,218	65,51	40
Δ.Δ.Μεσολογγίου.....	ΑΣ	Η	14.209	151,889	122,064	93,55	8
Δ.Δ.Αγίου Γεωργίου.....	ΑΓ	Η	852	36,136	36,086	23,58	76
Δ.Δ.Αγίου Θωμά.....	ΑΓ	Η	657	7,048	7,048	93,22	57
Δ.Δ.'Ανω Κουδουνίου.....	ΑΓ	Ο	64	16,412	16,412	3,90	338
Δ.Δ.Ελληνικών.....	ΑΓ	Ο	434	19,651	19,651	22,09	630
Δ.Δ.Ευηνοχωρίου.....	ΑΓ	Π	1.740	17,694	17,619	98,34	15
Δ.Δ.Μουσούρων.....	ΑΓ	Ο	212	11,846	11,846	17,90	580
Δ.Δ.Ρετίνων.....	ΑΓ	Ο	186	19,492	19,492	9,54	356
ΔΗΜΟΣ ΑΓΓΕΛΟΚΑΣΤΡΟΥ.....			2.673	55,726	51,376	47,97	68
Δ.Δ.Αγγελοκάστρου.....	ΑΓ	Π	1.684	30,526	30,001	55,17	58
Δ.Δ.Κλεισσορευματών.....	ΑΓ	Π	452	10,550	7,450	42,84	55

**Πίνακας 3. Μόνιμος πληθυσμός, επιφάνεια και πυκνότητα του πληθυσμού, με διάκριση σε αστικές και αγροτικές περιοχές, καθώς και σε πεδινές, ημιορεινές και ορεινές περιοχές. Μέσος σταθμικός των υψομέτρων των δημοτικών και κοινοτικών διαμερισμάτων**

**γ) Δήμοι και κοινότητες, δημοτικά και κοινοτικά διαμερίσματα**

Απογραφή πληθυσμού της 18ης Μαρτίου 2001

(συνέχεια)

Δήμοι/κοινότητες Δημοτικά/κοινοτικά διαμερίσματα	Αστικά και αγροτικά δημοτικά/κοινοτικά διαμερίσματα	Ορεινά, ημιορεινά και πεδινά δημοτικά/κοινοτικά διαμερίσματα	Πληθυσμός	Επιφάνεια (τ.χμ.)		Πυκνότητα πληθυσμού ανά τ.χμ.	Μέσος σταθμικός υψόμετρο
				Με εσωτερικά ύδατα	Χωρίς εσωτερικά ύδατα		
Δ.Δ.Λυσιμαχείας.....	ΑΓ	Η	537	14,650	13,925	36,66	110
ΔΗΜΟΣ ΑΓΡΙΝΙΟΥ.....			57.174	162,728	155,853	351,35	93
Δ.Δ.Αγρινίου.....	ΑΣ	Π	46.996	84,020	80,295	559,34	91
Δ.Δ.Αγίου Κωνσταντίνου.....	ΑΣ	Π	5.558	2,650	2,650	2.097,36	120
Δ.Δ.Αγίου Νικολάου Τριχωνίδος.....	ΑΓ	Η	179	2,200	2,200	81,36	240
Δ.Δ.Δοκιμίου.....	ΑΓ	Π	1.798	13,425	11,225	133,93	50
Δ.Δ.Καλυβίων.....	ΑΓ	Π	1.563	33,651	32,701	46,45	30
Δ.Δ.Καμαρούλας.....	ΑΓ	Η	720	6,732	6,732	106,95	168
Δ.Δ.Σκουτεσιάδας.....	ΑΓ	Η	360	20,050	20,050	17,96	237
ΔΗΜΟΣ ΑΙΤΩΛΙΚΟΥ.....			7.348	129,305	111,750	56,83	31
Δ.Δ.Αιτωλικού.....	ΑΣ	Π	5.472	57,507	45,957	95,15	6
Δ.Δ.Αγίου Ηλία.....	ΑΓ	Π	211	10,425	6,920	20,24	120
Δ.Δ.Σταμνός.....	ΑΓ	Π	1.146	40,064	37,564	28,60	109
Δ.Δ.Φραγκουλαϊκών.....	ΑΓ	Η	83	6,475	6,475	12,82	120
Δ.Δ.Χρυσοβεργίου.....	ΑΓ	Η	436	14,834	14,834	29,39	72
ΔΗΜΟΣ ΑΛΥΖΙΑΣ.....			3.759	148,719	148,719	25,28	209
Δ.Δ.Κανδήλας.....	ΑΓ	Η	1.299	30,503	30,503	42,59	80
Δ.Δ.Αρχοντοχωρίου.....	ΑΓ	Ο	1.046	81,786	81,786	12,79	430
Δ.Δ.Βάρνακα.....	ΑΓ	Η	318	25,829	25,829	12,31	430
Δ.Δ.Μύτικα.....	ΑΓ	Π	846	3,826	3,826	221,12	5
Δ.Δ.Παναγούλας.....	ΑΓ	Η	250	6,775	6,775	36,90	360
ΔΗΜΟΣ ΑΜΦΙΛΟΧΙΑΣ.....			12.515	397,879	390,104	31,45	107
Δ.Δ.Αμφιλοχίας.....	ΑΣ	Η	4.688	41,540	41,540	112,86	14
Δ.Δ.Αμπελακίου.....	ΑΓ	Ο	1.008	42,651	42,651	23,63	182
Δ.Δ.Ανοιξιάτικου.....	ΑΓ	Ο	1.555	62,101	60,376	25,04	211
Δ.Δ.Βαρετάδας.....	ΑΓ	Π	272	26,627	26,627	10,22	480
Δ.Δ.Κεχρινιάς.....	ΑΓ	Ο	764	73,398	73,398	10,41	339
Δ.Δ.Λουτρού.....	ΑΓ	Η	1.279	38,099	38,099	33,57	40
Δ.Δ.Μέγα Κάμπου (της πρώην κοινότητας Βαρετάδας 011106).....	ΑΓ	Π	64	7,155	7,155	8,94	430
Δ.Δ.Σαρδινίων.....	ΑΓ	Η	1.008	37,504	37,504	26,88	83
Δ.Δ.Σπάρτου.....	ΑΓ	Η	682	26,086	26,086	26,14	67
Δ.Δ.Στάνου.....	ΑΓ	Η	1.195	42,718	36,668	27,97	140
ΔΗΜΟΣ ΑΝΑΚΤΟΡΙΟΥ.....			8.845	241,112	230,637	36,68	116
Δ.Δ.Βόνιτσα (Βονίτσης).....	ΑΣ	Π	4.112	69,892	64,892	58,83	10
Δ.Δ.Αγίου Νικολάου Βονίτσης και Ξηρομέρου.....	ΑΓ	Π	830	30,432	26,532	27,27	10
Δ.Δ.Δρυμού.....	ΑΓ	Π	538	15,531	15,531	34,64	31
Δ.Δ.Θυρίου (τ.Θυρρείου).....	ΑΓ	Η	861	43,237	43,237	19,91	431
Δ.Δ.Μοναστηρακίου.....	ΑΓ	Η	1.512	49,612	48,612	30,48	300
Δ.Δ.Παλιαμπέλων.....	ΑΓ	Π	992	32,408	31,833	30,61	140
ΔΗΜΟΣ ΑΝΤΙΡΡΙΟΥ.....			2.313	50,794	50,794	45,54	28
Δ.Δ.Αντιρρίου.....	ΑΓ	Π	1.141	6,701	6,701	170,27	5
Δ.Δ.Μακυνείας.....	ΑΓ	Η	464	31,115	31,115	14,91	44
Δ.Δ.Μολυκρείου.....	ΑΓ	Π	708	12,978	12,978	54,55	56
ΔΗΜΟΣ ΑΠΟΔΟΤΙΑΣ.....			1.360	257,635	257,635	5,28	872
Δ.Δ.Άνω Χώρας.....	ΑΓ	Ο	184	19,045	19,045	9,66	1060
Δ.Δ.Αμπελακιωτίσσης.....	ΑΓ	Ο	61	13,571	13,571	4,49	840
Δ.Δ.Αναβρυτής.....	ΑΓ	Ο	59	9,223	9,223	6,40	810
Δ.Δ.Ασπριάς.....	ΑΓ	Ο	71	10,497	10,497	6,76	780
Δ.Δ.Γραμμένης Οξιάς.....	ΑΓ	Ο	55	15,433	15,433	3,56	1130
Δ.Δ.Γρηγορίου.....	ΑΓ	Ο	13	7,574	7,574	1,72	1000
Δ.Δ.Ελατόβρυσης.....	ΑΓ	Ο	81	17,321	17,321	4,68	860
Δ.Δ.Ελατούς.....	ΑΓ	Ο	89	11,693	11,693	7,61	1000
Δ.Δ.Καλλονής.....	ΑΓ	Ο	37	6,949	6,949	5,32	1000
Δ.Δ.Καταφυγίου.....	ΑΓ	Ο	134	23,429	23,429	5,72	600
Δ.Δ.Κάτω Χώρας.....	ΑΓ	Ο	22	9,398	9,398	2,34	890
Δ.Δ.Κεντρικής.....	ΑΓ	Ο	40	8,698	8,698	4,60	1040
Δ.Δ.Κοκκινοχωρίου.....	ΑΓ	Ο	64	11,447	11,447	5,59	689
Δ.Δ.Κρουονερίων.....	ΑΓ	Ο	101	23,669	23,669	4,27	1170
Δ.Δ.Κυδωνέας.....	ΑΓ	Ο	13	9,148	9,148	1,42	880
Δ.Δ.Λεύκας.....	ΑΓ	Ο	19	14,522	14,522	1,31	1080
Δ.Δ.Λιμνίτσης.....	ΑΓ	Ο	44	7,574	7,574	5,81	580
Δ.Δ.Μανδρινής.....	ΑΓ	Ο	6	12,550	12,550	0,48	1020
Δ.Δ.Πόδου.....	ΑΓ	Ο	7	6,699	6,699	1,04	800
Δ.Δ.Τερψιθέας.....	ΑΓ	Ο	260	19,195	19,195	13,55	740
ΔΗΜΟΣ ΑΡΑΚΥΝΘΟΥ.....			5.811	99,717	90,142	58,27	114
Δ.Δ.Παππαδατών.....	ΑΓ	Π	1.338	12,325	10,250	108,56	90
Δ.Δ.Άνω Κερασόβου.....	ΑΓ	Ο	301	26,632	26,632	11,30	522
Δ.Δ.Γραμματικών.....	ΑΓ	Η	950	12,649	10,199	75,10	90
Δ.Δ.Ζευγαράκιου.....	ΑΓ	Η	932	14,325	12,900	65,06	41
Δ.Δ.Κάτω Κερασόβου.....	ΑΓ	Η	457	5,675	5,650	80,53	100
Δ.Δ.Ματαράγκας.....	ΑΓ	Η	1.833	28,111	24,511	65,21	116
ΔΗΜΟΣ ΑΣΤΑΚΟΥ.....			7.049	345,099	341,834	20,43	94
Δ.Δ.Αστακού.....	ΑΣ	Η	2.563	72,475	72,475	35,36	10
Δ.Δ.Αγραμπέλων.....	ΑΓ	Η	81	8,726	8,726	9,28	220
Δ.Δ.Βασιλοπούλου.....	ΑΓ	Η	567	48,980	48,980	11,58	60
Δ.Δ.Βιζιανών.....	ΑΓ	Ο	325	30,779	30,779	10,56	440

**Πίνακας 3. Μόνιμος πληθυσμός, επιφάνεια και πυκνότητα του πληθυσμού, με διάκριση σε αστικές και αγροτικές περιοχές, καθώς και σε πεδινές, ημιορεινές και ορεινές περιοχές. Μέσος σταθμικός των υψομέτρων των δημοτικών και κοινοτικών διαμερισμάτων**

**γ) Δήμοι και κοινότητες, δημοτικά και κοινοτικά διαμερίσματα**

Απογραφή πληθυσμού της 18ης Μαρτίου 2001

(συνέχεια)

Δήμοι/κοινότητες Δημοτικά/κοινοτικά διαμερίσματα	Αστικά και αγροτικά δημοτικά/κοινοτικά διαμερίσματα	Ορεινά, ημιορεινά και πεδινά δημοτικά/κοινοτικά διαμερίσματα	Πληθυσμός	Επιφάνεια (τ.χμ.)		Πυκνότητα πληθυσμού ανά τ.χμ.	Μέσος σταθμικός υψόμετρο
				Με εσωτερικά ύδατα	Χωρίς εσωτερικά ύδατα		
Δ.Δ.Καραϊσκάκη.....	ΑΓ	Η	623	44,020	44,020	14,15	30
Δ.Δ.Μαχαιρά.....	ΑΓ	Η	402	19,502	19,477	20,61	150
Δ.Δ.Μπαμπίνης.....	ΑΓ	Η	383	15,176	15,176	25,24	230
Δ.Δ.Παλαιομανίνας.....	ΑΓ	Π	898	26,820	26,545	33,48	120
Δ.Δ.Προδρόμου.....	ΑΓ	Π	323	21,502	21,477	15,02	140
Δ.Δ.Σκορτούς.....	ΑΓ	Η	285	16,766	13,826	17,00	190
Δ.Δ.Στραγγυλοβουνίου.....	ΑΓ	Π	261	18,001	18,001	14,50	106
Δ.Δ.Χρυσοβίτσης.....	ΑΓ	Η	338	22,352	22,352	15,12	120
ΔΗΜΟΣ ΘΕΡΜΟΥ.....			7.837	333,701	311,226	23,49	414
Δ.Δ.Θέρμου.....	ΑΓ	Η	2.280	24,933	24,933	91,45	375
Δ.Δ.Αβαρικού.....	ΑΓ	Η	201	15,030	15,030	13,37	352
Δ.Δ.Αγίας Σοφίας.....	ΑΓ	Η	360	15,906	10,306	22,63	329
Δ.Δ.Αετοπέτρας.....	ΑΓ	Ο	109	12,129	12,129	8,99	700
Δ.Δ.Αμβρακίας.....	ΑΓ	Ο	127	9,878	9,878	12,86	720
Δ.Δ.Αναλήψεως.....	ΑΓ	Ο	1.066	35,259	35,259	30,23	500
Δ.Δ.Αργυρού Πηγαδίου.....	ΑΓ	Ο	58	8,602	8,602	6,74	995
Δ.Δ.Διασελλακίου.....	ΑΓ	Ο	94	6,177	6,177	15,22	700
Δ.Δ.Διπλατάνου.....	ΑΓ	Ο	70	10,697	10,697	6,54	830
Δ.Δ.Δρυμώνα.....	ΑΓ	Ο	306	19,682	19,682	15,55	822
Δ.Δ.Καλοιδίου.....	ΑΓ	Η	315	12,362	12,362	25,48	235
Δ.Δ.Κάτω Χρυσοβίτσης.....	ΑΓ	Η	232	15,930	15,930	14,56	402
Δ.Δ.Κοκκινόβρυσης.....	ΑΓ	Ο	109	20,271	20,271	5,38	809
Δ.Δ.Κονίσκης.....	ΑΓ	Ο	183	27,390	27,390	6,68	854
Δ.Δ.Λευκού.....	ΑΓ	Η	109	4,476	4,476	24,35	500
Δ.Δ.Μυρτιάς.....	ΑΓ	Π	878	9,403	4,653	93,37	103
Δ.Δ.Νεροχωρίου.....	ΑΓ	Ο	73	9,328	9,328	7,83	792
Δ.Δ.Παμφίου.....	ΑΓ	Η	107	3,626	2,376	29,51	40
Δ.Δ.Πέρκου.....	ΑΓ	Ο	42	11,602	11,602	3,62	720
Δ.Δ.Πετροχωρίου.....	ΑΓ	Η	484	14,304	8,104	33,84	335
Δ.Δ.Σπαρλώνων.....	ΑΓ	Η	344	10,679	6,004	32,21	65
Δ.Δ.Χαλικίου Αμβρακίας.....	ΑΓ	Ο	144	25,458	25,458	5,66	953
Δ.Δ.Χρυσοβίτσης.....	ΑΓ	Η	146	10,579	10,579	13,80	636
ΔΗΜΟΣ ΘΕΣΤΙΩΝ.....			7.199	75,058	57,808	95,91	74
Δ.Δ.Καινουργίου.....	ΑΣ	Η	3.150	33,231	24,256	94,79	62
Δ.Δ.Νέας Αβόρανης.....	ΑΓ	Π	936	7,100	7,100	131,83	130
Δ.Δ.Παναγιώτιου.....	ΑΣ	Π	3.083	29,401	21,126	104,86	67
Δ.Δ.Προσηλίων.....	ΑΓ	Η	30	5,326	5,326	5,63	366
ΔΗΜΟΣ ΙΝΑΧΟΥ.....			5.739	585,382	549,745	9,80	381
Δ.Δ.Χαλκιοπούλων.....	ΑΓ	Ο	920	68,452	68,452	13,44	357
Δ.Δ.Αγριδίου.....	ΑΓ	Ο	309	37,497	37,497	8,24	386
Δ.Δ.Αλειυράδας.....	ΑΓ	Ο	117	53,344	45,719	2,19	540
Δ.Δ.Αμοργιανών.....	ΑΓ	Ο	527	59,748	48,998	8,82	183
Δ.Δ.Βρουβιανών.....	ΑΓ	Ο	332	52,690	52,115	6,30	540
Δ.Δ.Γιαννοπούλων.....	ΑΓ	Η	257	9,053	9,053	28,39	189
Δ.Δ.Εμπεσού.....	ΑΓ	Ο	593	23,343	23,343	25,40	318
Δ.Δ.Μαλεσιάδας.....	ΑΓ	Ο	464	25,934	25,934	17,89	181
Δ.Δ.Μπαμπαλιού.....	ΑΓ	Ο	75	17,457	14,207	4,30	150
Δ.Δ.Πατισπούλου.....	ΑΓ	Ο	667	55,234	55,234	12,08	463
Δ.Δ.Περδικακίου.....	ΑΓ	Ο	423	72,028	69,016	5,87	752
Δ.Δ.Πετρώνας.....	ΑΓ	Ο	233	48,618	48,268	4,79	406
Δ.Δ.Ποδογοράς (της πρώην κοινότητας Βαρετάδας 011106).....	ΑΓ	Π	151	3,155	3,155	47,86	140
Δ.Δ.Σταθά.....	ΑΓ	Ο	460	32,170	32,170	14,30	425
Δ.Δ.Τρικλίνου.....	ΑΓ	Ο	211	26,659	16,584	7,91	605
ΔΗΜΟΣ ΚΕΚΡΟΠΙΑΣ.....			4.044	205,843	202,143	19,65	33
Δ.Δ.Παλαίρου.....	ΑΣ	Η	2.299	77,076	75,951	29,83	23
Δ.Δ.Βάτου.....	ΑΓ	Ο	7	29,994	29,994	0,23	880
Δ.Δ.Περατιάς.....	ΑΓ	Π	350	21,285	21,285	16,44	25
Δ.Δ.Πλαγιάς.....	ΑΓ	Η	1.013	48,511	46,711	20,88	39
Δ.Δ.Πογωνίας.....	ΑΓ	Η	375	28,977	28,202	12,94	75
ΔΗΜΟΣ ΜΑΚΡΥΝΕΙΑΣ.....			4.591	149,687	124,037	30,67	133
Δ.Δ.Γαβαλούς.....	ΑΓ	Η	1.289	29,899	27,724	43,11	80
Δ.Δ.Αγίου Ανδρέου.....	ΑΓ	Π	839	9,678	6,428	86,69	75
Δ.Δ.Ακρών (Λιθοβουνίου).....	ΑΓ	Ο	143	6,017	6,017	23,77	328
Δ.Δ.Δαφνιά.....	ΑΓ	Π	308	13,754	4,354	22,39	27
Δ.Δ.Κάτω Μακρινούς.....	ΑΓ	Η	659	8,047	8,047	81,89	80
Δ.Δ.Καφοράχης (Παλαιοχωρίου).....	ΑΓ	Η	339	15,659	7,309	21,65	40
Δ.Δ.Μακρινούς.....	ΑΓ	Ο	345	19,244	19,244	17,93	379
Δ.Δ.Μεσαρίστης.....	ΑΓ	Ο	376	31,590	31,590	11,90	460
Δ.Δ.Ποταμούλας Μεσολογγίου.....	ΑΓ	Ο	26	10,872	10,872	2,39	310
Δ.Δ.Τριχωνίου.....	ΑΓ	Π	267	4,927	2,452	54,19	42
ΔΗΜΟΣ ΜΕΔΕΩΝΟΣ.....			4.983	213,217	211,142	23,37	367
Δ.Δ.Κατούνας.....	ΑΣ	Π	2.488	54,820	54,820	45,38	329
Δ.Δ.Αετού.....	ΑΓ	Ο	652	39,229	39,179	16,62	260
Δ.Δ.Αχυρών.....	ΑΓ	Η	79	21,033	21,033	3,76	500
Δ.Δ.Κομπωτής.....	ΑΓ	Ο	474	27,275	27,275	17,38	480
Δ.Δ.Κονοπίνης.....	ΑΓ	Η	496	24,470	22,445	20,27	320
Δ.Δ.Τρύφου.....	ΑΓ	Ο	794	46,390	46,390	17,12	520

**Πίνακας 3. Μόνιμος πληθυσμός, επιφάνεια και πυκνότητα του πληθυσμού, με διάκριση σε αστικές και αγροτικές περιοχές, καθώς και σε πεδινές, ημιορεινές και ορεινές περιοχές. Μέσος σταθμικός των υψομέτρων των δημοτικών και κοινοτικών διαμερισμάτων**

**γ) Δήμοι και κοινότητες, δημοτικά και κοινοτικά διαμερίσματα**

Απογραφή πληθυσμού της 18ης Μαρτίου 2001

(συνέχεια)

Δήμοι/κοινότητες Δημοτικά/κοινοτικά διαμερίσματα	Αστικά και αγροτικά δημοτικά/κοινοτικά διαμερίσματα	Ορεινά, ημιορεινά και πεδινά δημοτικά/κοινοτικά διαμερίσματα	Πληθυσμός	Επιφάνεια (τ.χμ.)		Πυκνότητα πληθυσμού ανά τ.χμ.	Μέσος σταθμικός υψόμετρο
				Με εσωτερικά ύδατα	Χωρίς εσωτερικά ύδατα		
ΔΗΜΟΣ ΜΕΝΙΔΙΟΥ.....			2.237	107,730	107,730	20,76	232
Δ.Δ. Μενιδίου.....	ΑΓ	Ο	1.466	59,542	59,542	24,62	116
Δ.Δ. Φλωριάδος.....	ΑΓ	Ο	771	48,188	48,188	16,00	453
ΔΗΜΟΣ ΝΑΥΠΑΚΤΟΥ.....			18.259	159,947	159,947	114,16	67
Δ.Δ. Ναυπάκτου.....	ΑΣ	Π	13.254	16,725	16,725	792,47	15
Δ.Δ. Αφροξυλιάς.....	ΑΓ	Ο	451	17,706	17,706	25,47	231
Δ.Δ. Βελβίνας.....	ΑΓ	Η	99	10,679	10,679	9,27	170
Δ.Δ. Βλαχομάνδρας.....	ΑΓ	Η	236	17,144	17,144	13,77	252
Δ.Δ. Βομβοκούς.....	ΑΓ	Ο	219	11,755	11,755	18,63	385
Δ.Δ. Δάφνης.....	ΑΓ	Ο	775	9,954	9,954	77,86	94
Δ.Δ. Λυγιά.....	ΑΓ	Π	1.137	2,432	2,432	467,52	70
Δ.Δ. Μαμουλάδας.....	ΑΓ	Ο	438	7,928	7,928	55,25	259
Δ.Δ. Νεοκάστρου.....	ΑΓ	Ο	60	11,105	11,105	5,40	831
Δ.Δ. Ξηροπηγάδου.....	ΑΓ	Π	509	2,050	2,050	248,29	50
Δ.Δ. Παλαιχωρακίου.....	ΑΓ	Ο	61	11,455	11,455	5,33	498
Δ.Δ. Πιτσιναϊκών.....	ΑΓ	Ο	209	14,000	14,000	14,93	303
Δ.Δ. Ριγανίου.....	ΑΓ	Ο	338	19,186	19,186	17,62	549
Δ.Δ. Σκάλας.....	ΑΓ	Ο	473	7,828	7,828	60,42	300
ΔΗΜΟΣ ΝΕΑΠΟΛΗΣ.....			5.185	60,476	60,101	85,74	99
Δ.Δ. Ελαιοφύτου.....	ΑΓ	Π	1.703	16,450	16,450	103,53	101
Δ.Δ. Μεγάλης Χώρας.....	ΑΓ	Π	1.242	6,175	6,175	201,13	60
Δ.Δ. Νεάπολης.....	ΑΓ	Π	1.423	13,200	13,200	107,80	90
Δ.Δ. Σπολάιτης.....	ΑΓ	Η	817	24,651	24,276	33,14	172
ΔΗΜΟΣ ΟΙΝΙΑΔΩΝ.....			10.103	270,899	260,424	37,29	17
Δ.Δ. Νεοχωρίου Μεσολογίου.....	ΑΣ	Π	3.728	88,728	87,428	42,02	12
Δ.Δ. Γουριάς.....	ΑΓ	Π	987	15,720	15,120	62,79	15
Δ.Δ. Κατοχής.....	ΑΣ	Π	2.891	100,069	92,219	28,89	20
Δ.Δ. Λεσνίου.....	ΑΓ	Π	898	31,302	31,052	28,69	20
Δ.Δ. Μάστρου.....	ΑΓ	Π	627	10,420	10,295	60,17	20
Δ.Δ. Πενταλόφου.....	ΑΓ	Π	972	24,660	24,310	39,42	20
ΔΗΜΟΣ ΠΑΝΑΙΤΩΛΙΚΟΥ.....			1.422	105,976	105,976	13,42	467
Δ.Δ. Σκουτεράς.....	ΑΓ	Η	559	21,875	21,875	25,55	308
Δ.Δ. Αγίας Βαρβάρας.....	ΑΓ	Ο	106	8,327	8,327	12,73	760
Δ.Δ. Αγίας Παρασκευής.....	ΑΓ	Ο	220	16,105	16,105	13,66	550
Δ.Δ. Καστανούλας.....	ΑΓ	Ο	47	9,803	9,803	4,79	860
Δ.Δ. Κερασέας.....	ΑΓ	Ο	194	19,393	19,393	10,00	497
Δ.Δ. Σπομένων.....	ΑΓ	Ο	296	30,473	30,473	9,71	519
ΔΗΜΟΣ ΠΑΡΑΒΟΛΑΣ.....			4.158	135,373	135,373	30,72	239
Δ.Δ. Παραβόλας.....	ΑΓ	Π	2.010	24,283	24,283	82,77	74
Δ.Δ. Αφράτου.....	ΑΓ	Π	24	3,176	3,176	7,56	400
Δ.Δ. Καλλιθέας.....	ΑΓ	Η	294	7,477	7,477	39,32	602
Δ.Δ. Κυρά Βγένας.....	ΑΓ	Ο	124	16,081	16,081	7,71	540
Δ.Δ. Λαμπριού.....	ΑΓ	Ο	66	14,630	14,630	4,51	953
Δ.Δ. Νερομάννας.....	ΑΓ	Η	452	19,642	19,642	23,01	291
Δ.Δ. Παλαιοκαράς.....	ΑΓ	Η	249	7,103	7,103	35,06	368
Δ.Δ. Παντανάσσης.....	ΑΓ	Π	572	7,619	7,619	75,08	50
Δ.Δ. Περιστερίου.....	ΑΓ	Ο	170	9,803	9,803	17,34	672
Δ.Δ. Σπαρτιά.....	ΑΓ	Ο	197	25,559	25,559	7,71	827
ΔΗΜΟΣ ΠΑΡΑΚΑΜΠΥΛΙΩΝ.....			2.532	231,282	212,507	10,95	468
Δ.Δ. Αγίου Βλασίου.....	ΑΓ	Η	333	33,273	32,973	10,01	671
Δ.Δ. Αγαλιανού.....	ΑΓ	Η	55	9,703	7,478	5,67	408
Δ.Δ. Αμπελίων.....	ΑΓ	Η	317	35,264	33,364	8,99	353
Δ.Δ. Κυπαρίσσου.....	ΑΓ	Ο	185	13,160	13,160	14,06	533
Δ.Δ. Πεντακόρφου.....	ΑΓ	Ο	325	28,649	28,649	11,34	674
Δ.Δ. Ποταμούλας Τριχωνίδος.....	ΑΓ	Ο	481	14,516	14,516	33,14	286
Δ.Δ. Σαργιάδας.....	ΑΓ	Η	334	41,062	33,462	8,13	322
Δ.Δ. Σιδηρών.....	ΑΓ	Η	64	18,707	12,957	3,42	400
Δ.Δ. Χούνης.....	ΑΓ	Ο	325	30,221	30,046	10,75	549
Δ.Δ. Ψηλοβράχου.....	ΑΓ	Η	113	6,727	5,902	16,80	538
ΔΗΜΟΣ ΠΛΑΤΑΝΟΥ.....			1.161	169,678	169,678	6,84	813
Δ.Δ. Πλατάνου.....	ΑΓ	Ο	284	23,194	23,194	12,24	830
Δ.Δ. Αγίου Δημητρίου.....	ΑΓ	Ο	75	15,021	15,021	4,99	650
Δ.Δ. Αραχόβης.....	ΑΓ	Ο	207	19,021	19,021	10,88	947
Δ.Δ. Αχλαδοκάστρου.....	ΑΓ	Ο	79	9,067	9,067	8,71	750
Δ.Δ. Δενδροχωρίου.....	ΑΓ	Ο	—	5,774	5,774	0,00	—
Δ.Δ. Καστανέας.....	ΑΓ	Ο	23	7,473	7,473	3,08	860
Δ.Δ. Κλεπιάς.....	ΑΓ	Ο	181	16,371	16,371	11,06	780
Δ.Δ. Λιβαδικίου.....	ΑΓ	Ο	14	12,847	12,847	1,09	1160
Δ.Δ. Νεοχωρίου Ναυπακτίας.....	ΑΓ	Ο	150	18,996	18,996	7,90	774
Δ.Δ. Περδικόβρυσης.....	ΑΓ	Ο	25	9,148	9,148	2,73	680
Δ.Δ. Περίστης.....	ΑΓ	Ο	56	11,572	11,572	4,84	850
Δ.Δ. Χόμορης.....	ΑΓ	Ο	67	21,194	21,194	3,16	691
ΔΗΜΟΣ ΠΥΛΛΗΝΗΣ.....			1.179	123,966	123,966	9,51	636
Δ.Δ. Φαμίλας.....	ΑΓ	Ο	155	8,174	8,174	18,96	359
Δ.Δ. Ανθοφύτου.....	ΑΓ	Ο	46	16,025	16,025	2,87	600
Δ.Δ. Γάβρου.....	ΑΓ	Ο	50	8,598	8,598	5,82	756
Δ.Δ. Δορβισιάς.....	ΑΓ	Ο	50	9,673	9,673	5,17	740

**Πίνακας 3. Μόνιμος πληθυσμός, επιφάνεια και πυκνότητα του πληθυσμού, με διάκριση σε αστικές και αγροτικές περιοχές, καθώς και σε πεδινές, ημιορεινές και ορεινές περιοχές. Μέσος σταθμικός των υψομέτρων των δημοτικών και κοινοτικών διαμερισμάτων γ) Δήμοι και κοινότητες, δημοτικά και κοινοτικά διαμερίσματα**

Απογραφή πληθυσμού της 18ης Μαρτίου 2001

(συνέχεια)

Δήμοι/κοινότητες Δημοτικά/κοινοτικά διαμερίσματα	Αστικά και αγροτικά δημοτικά/κοινοτικά διαμερίσματα	Ορεινά, ημιορεινά και πεδινά δημοτικά/κοινοτικά διαμερίσματα	Πληθυσμός	Επιφάνεια (τ.χμ.)		Πυκνότητα πληθυσμού ανά τ.χμ.	Μέσος σταθμικός υψόμετρο
				Με εσωτερικά ύδατα	Χωρίς εσωτερικά ύδατα		
Δ.Δ.Ελευθεριανής.....	ΑΓ	Ο	98	13,546	13,546	7,23	760
Δ.Δ.Μηλέας.....	ΑΓ	Η	48	3,549	3,549	13,52	800
Δ.Δ.Παλαιούργου.....	ΑΓ	Ο	249	20,282	20,282	12,28	736
Δ.Δ.Ποκίστης.....	ΑΓ	Ο	108	7,524	7,524	14,35	900
Δ.Δ.Σίμου.....	ΑΓ	Ο	150	12,396	12,396	12,10	735
Δ.Δ.Στρανώμης.....	ΑΓ	Ο	155	15,621	15,621	9,92	334
Δ.Δ.Στύλιας.....	ΑΓ	Ο	70	8,578	8,578	8,16	519
<b>ΔΗΜΟΣ ΣΤΡΑΤΟΥ.....</b>			<b>6.144</b>	<b>153,307</b>	<b>150,657</b>	<b>40,08</b>	<b>128</b>
Δ.Δ.Στράτου.....	ΑΓ	Η	1.127	30,313	29,763	37,18	100
Δ.Δ.Γουριωτίσσης.....	ΑΓ	Π	622	15,774	15,049	39,43	100
Δ.Δ.Καστρακίου.....	ΑΓ	Ο	442	24,262	23,662	18,22	100
Δ.Δ.Κυψέλης (Σφήνας).....	ΑΓ	Π	371	2,188	2,188	169,56	55
Δ.Δ.Λεπτενούς.....	ΑΣ	Η	2.246	47,671	47,671	47,11	201
Δ.Δ.Ματσουκίου.....	ΑΓ	Π	226	8,000	7,725	28,25	80
Δ.Δ.Οχθίων.....	ΑΓ	Π	606	12,400	12,125	48,87	40
Δ.Δ.Ρίγανης.....	ΑΓ	Π	504	12,699	12,474	39,69	110
<b>ΔΗΜΟΣ ΦΥΤΕΙΩΝ.....</b>			<b>2.550</b>	<b>96,295</b>	<b>83,535</b>	<b>26,48</b>	<b>294</b>
Δ.Δ.Φυτειών.....	ΑΓ	Π	1.713	57,390	50,740	29,85	328
Δ.Δ.Παππαδάτου.....	ΑΓ	Η	837	38,905	32,795	21,51	224
<b>ΔΗΜΟΣ ΧΑΛΚΕΙΑΣ.....</b>			<b>2.568</b>	<b>114,189</b>	<b>113,914</b>	<b>22,49</b>	<b>55</b>
Δ.Δ.Τρικρόφου.....	ΑΓ	Η	409	24,242	24,242	16,87	100
Δ.Δ.Άνω Βασιλικής.....	ΑΓ	Ο	144	7,923	7,923	18,17	140
Δ.Δ.Βασιλικής.....	ΑΓ	Η	300	10,672	10,672	28,11	17
Δ.Δ.Γαβρολίμνης.....	ΑΓ	Η	332	11,721	11,721	28,33	100
Δ.Δ.Γαλατά.....	ΑΓ	Π	1.098	27,741	27,491	39,58	14
Δ.Δ.Καλαβρούζης.....	ΑΓ	Η	88	24,992	24,992	3,52	223
Δ.Δ.Περιθωρίου.....	ΑΓ	Π	197	6,898	6,873	28,56	40
<b>1.2 ΝΟΜΟΣ ΒΟΙΩΤΙΑΣ.....</b>							
<b>ΔΗΜΟΣ ΛΕΒΑΔΕΩΝ.....</b>			<b>22.072</b>	<b>166,691</b>	<b>166,691</b>	<b>132,41</b>	<b>204</b>
Δ.Δ.Λεβαδέων.....	ΑΣ	Η	21.385	139,614	139,614	153,17	204
Δ.Δ.Λαφυστίου.....	ΑΓ	Π	402	19,352	19,352	20,77	270
Δ.Δ.Ρωμαϊκού.....	ΑΓ	Π	285	7,725	7,725	36,89	100
<b>ΔΗΜΟΣ ΑΚΡΑΙΦΝΙΑΣ.....</b>			<b>3.090</b>	<b>185,816</b>	<b>176,216</b>	<b>16,63</b>	<b>178</b>
Δ.Δ.Ακραϊφνίου.....	ΑΓ	Η	1.221	64,004	54,404	19,08	180
Δ.Δ.Κάστρου.....	ΑΓ	Π	885	63,743	63,743	13,88	100
Δ.Δ.Κοκκίνου.....	ΑΓ	Η	984	58,069	58,069	16,95	245
<b>ΔΗΜΟΣ ΑΛΙΑΡΤΟΥ.....</b>			<b>6.205</b>	<b>148,355</b>	<b>148,355</b>	<b>41,83</b>	<b>151</b>
Δ.Δ.Αλιάρτου.....	ΑΣ	Π	4.824	66,077	66,077	73,01	114
Δ.Δ.Ευαγγελιστριάς.....	ΑΓ	Ο	208	26,779	26,779	7,77	604
Δ.Δ.Πέτρας.....	ΑΓ	Π	388	24,451	24,451	15,87	190
Δ.Δ.Σωληναρίου.....	ΑΓ	Π	355	15,473	15,473	22,94	270
Δ.Δ.Υψηλάντου.....	ΑΓ	Η	430	15,575	15,575	27,61	220
<b>ΔΗΜΟΣ ΑΡΑΧΟΒΗΣ.....</b>			<b>3.236</b>	<b>139,448</b>	<b>139,448</b>	<b>23,21</b>	<b>963</b>
Δ.Δ.Αραχόβης.....	ΑΣ	Ο	3.236	139,448	139,448	23,21	963
<b>ΔΗΜΟΣ ΒΑΓΙΩΝ.....</b>			<b>4.162</b>	<b>91,072</b>	<b>88,147</b>	<b>45,70</b>	<b>220</b>
Δ.Δ.Βαγιών.....	ΑΣ	Π	4.162	91,072	88,147	45,70	220
<b>ΔΗΜΟΣ ΔΑΥΛΕΙΑΣ.....</b>			<b>2.040</b>	<b>94,985</b>	<b>94,985</b>	<b>21,48</b>	<b>289</b>
Δ.Δ.Δαυλείας.....	ΑΓ	Η	1.497	61,725	61,725	24,25	341
Δ.Δ.Μαυρονερίου.....	ΑΓ	Π	257	17,778	17,778	14,46	140
Δ.Δ.Παρορίου.....	ΑΓ	Π	286	15,482	15,482	18,47	150
<b>ΔΗΜΟΣ ΔΕΡΒΕΝΟΧΩΡΙΩΝ.....</b>			<b>2.119</b>	<b>222,938</b>	<b>222,938</b>	<b>9,50</b>	<b>545</b>
Δ.Δ.Πύλης.....	ΑΓ	Η	812	97,601	97,601	8,32	555
Δ.Δ.Δάφνης.....	ΑΓ	Η	139	32,680	32,680	4,25	390
Δ.Δ.Σκούρτων.....	ΑΓ	Η	907	61,780	61,780	14,68	550
Δ.Δ.Στεφάνης.....	ΑΓ	Η	261	30,877	30,877	8,45	580
<b>ΔΗΜΟΣ ΔΙΣΤΟΜΟΥ.....</b>			<b>4.387</b>	<b>131,270</b>	<b>131,270</b>	<b>33,42</b>	<b>304</b>
Δ.Δ.Διστόμου.....	ΑΣ	Ο	3.561	80,498	80,498	44,24	272
Δ.Δ.Στερίου.....	ΑΓ	Ο	826	50,772	50,772	16,27	440
<b>ΔΗΜΟΣ ΘΕΣΠΙΕΩΝ.....</b>			<b>5.481</b>	<b>108,152</b>	<b>108,152</b>	<b>50,68</b>	<b>358</b>
Δ.Δ.Θεσπιών.....	ΑΓ	Π	1.495	12,725	12,725	117,49	380
Δ.Δ.Άσκρας.....	ΑΓ	Η	818	27,576	27,576	29,66	380
Δ.Δ.Λεονταρίου.....	ΑΓ	Π	980	16,400	16,400	59,76	380
Δ.Δ.Μαυροματίου.....	ΑΓ	Π	1.780	44,126	44,126	40,34	320
Δ.Δ.Νεοχωρίου Θεσπιών.....	ΑΓ	Η	408	7,325	7,325	55,70	350
<b>ΔΗΜΟΣ ΘΗΒΑΙΩΝ.....</b>			<b>24.443</b>	<b>321,015</b>	<b>309,565</b>	<b>76,14</b>	<b>184</b>
Δ.Δ.Θηβαίων.....	ΑΣ	Π	21.929	143,889	140,264	152,40	180
Δ.Δ.Αμπελοχωρίου.....	ΑΓ	Π	285	12,841	12,841	22,19	300
Δ.Δ.Ελεώνος.....	ΑΓ	Π	741	32,687	32,687	22,67	190
Δ.Δ.Μουρικίου.....	ΑΓ	Η	593	74,745	66,920	7,93	160
Δ.Δ.Νεοχωρακίου.....	ΑΓ	Π	521	25,290	25,290	20,60	310
Δ.Δ.Υπάτου.....	ΑΓ	Π	374	31,563	31,563	11,85	204

**Πίνακας 3. Μόνιμος πληθυσμός, επιφάνεια και πυκνότητα του πληθυσμού, με διάκριση σε αστικές και αγροτικές περιοχές, καθώς και σε πεδινές, ημιορεινές και ορεινές περιοχές. Μέσος σταθμικός των υψομέτρων των δημοτικών και κοινοτικών διαμερισμάτων**

**γ) Δήμοι και κοινότητες, δημοτικά και κοινοτικά διαμερίσματα**

*Απογραφή πληθυσμού της 18ης Μαρτίου 2001*

(συνέχεια)

Δήμοι/κοινότητες Δημοτικά/κοινοτικά διαμερίσματα	Αστικά και αγροτικά δημοτικά/κοινοτικά διαμερίσματα	Ορεινά, ημιορεινά και πεδινά δημοτικά/κοινοτικά διαμερίσματα	Πληθυσμός	Επιφάνεια (τ.χμ.)		Πυκνότητα πληθυσμού ανά τ.χμ.	Μέσος σταθμικός υψόμετρο
				Με εσωτερικά ύδατα	Χωρίς εσωτερικά ύδατα		
ΔΗΜΟΣ ΘΙΣΒΗΣ.....			3.276	245,492	245,492	13,34	181
Δ.Δ.Δομβραίνης.....	ΑΓ	Η	1.087	91,121	91,121	11,93	151
Δ.Δ.Ελλοπίας.....	ΑΓ	Η	547	23,233	23,233	23,54	250
Δ.Δ.Θισβης.....	ΑΓ	Η	309	39,350	39,350	7,85	158
Δ.Δ.Ξηρονομής.....	ΑΓ	Η	546	39,426	39,426	13,85	145
Δ.Δ.Προδρόμου.....	ΑΓ	Ο	787	52,362	52,362	15,03	209
ΔΗΜΟΣ ΚΟΡΩΝΕΙΑΣ.....			3.932	190,535	190,535	20,64	311
Δ.Δ.Αγίου Γεωργίου.....	ΑΓ	Η	1.981	30,753	30,753	64,42	230
Δ.Δ.Αγίας Άννας.....	ΑΓ	Ο	318	95,577	95,577	3,33	651
Δ.Δ.Αγίας Τριάδος.....	ΑΓ	Ο	937	25,052	25,052	37,40	400
Δ.Δ.Αλακομένων.....	ΑΓ	Π	191	6,975	6,975	27,38	100
Δ.Δ.Κορωνείας.....	ΑΓ	Ο	505	32,178	32,178	15,69	330
ΔΗΜΟΣ ΟΙΝΟΦΥΤΩΝ.....			7.869	77,273	77,273	101,83	101
Δ.Δ.Οινόφυτων.....	ΑΣ	Π	6.079	18,643	18,643	326,07	61
Δ.Δ.Αγίου Θωμά.....	ΑΓ	Π	1.425	39,262	39,262	36,29	240
Δ.Δ.Κλειδίου.....	ΑΓ	Π	365	19,368	19,368	18,85	220
ΔΗΜΟΣ ΟΡΧΟΜΕΝΟΥ.....			9.942	230,098	230,098	43,21	122
Δ.Δ.Ορχομενού.....	ΑΣ	Π	5.653	43,431	43,431	130,16	100
Δ.Δ.Αγίου Δημητρίου.....	ΑΓ	Π	1.050	32,445	32,445	32,36	100
Δ.Δ.Αγίου Σπυριδωνος.....	ΑΓ	Π	355	7,325	7,325	48,46	101
Δ.Δ.Διονύσου.....	ΑΓ	Π	704	40,607	40,607	17,34	130
Δ.Δ.Καρυάς.....	ΑΓ	Π	301	20,361	20,361	14,78	100
Δ.Δ.Λουτσίου.....	ΑΓ	Π	383	14,277	14,277	26,83	270
Δ.Δ.Παύλου.....	ΑΓ	Η	1.355	58,201	58,201	23,28	200
Δ.Δ.Πύργου.....	ΑΓ	Π	141	13,451	13,451	10,48	110
ΔΗΜΟΣ ΠΛΑΤΑΙΩΝ.....			4.205	172,533	172,533	24,37	336
Δ.Δ.Κατταρελίου.....	ΑΓ	Η	1.478	63,000	63,000	23,46	305
Δ.Δ.Λεύκτρων.....	ΑΓ	Π	936	47,429	47,429	19,73	353
Δ.Δ.Λουτουφίου.....	ΑΓ	Π	307	9,221	9,221	33,29	350
Δ.Δ.Μελισσοχωρίου.....	ΑΓ	Π	594	15,562	15,562	38,17	310
Δ.Δ.Πλαταιών.....	ΑΓ	Η	890	37,321	37,321	23,85	382
ΔΗΜΟΣ ΣΧΗΜΑΤΑΡΙΟΥ.....			7.092	38,285	38,285	185,24	109
Δ.Δ.Σχηματαρίου.....	ΑΣ	Π	7.092	38,285	38,285	185,24	109
ΔΗΜΟΣ ΤΑΝΑΓΡΑΣ.....			4.076	122,527	122,527	33,27	267
Δ.Δ.Άρματος.....	ΑΓ	Π	1.081	27,210	27,210	39,73	230
Δ.Δ.Ασωπίας.....	ΑΓ	Π	1.192	42,338	42,338	28,15	320
Δ.Δ.Καλλιθέας.....	ΑΓ	Π	682	25,165	25,165	27,10	320
Δ.Δ.Τανάγρας.....	ΑΓ	Π	1.121	27,814	27,814	40,30	214
ΔΗΜΟΣ ΧΑΙΡΩΝΕΙΑΣ.....			1.946	111,445	111,445	17,46	136
Δ.Δ.Χαιρωνείας.....	ΑΓ	Π	726	26,995	26,995	26,89	130
Δ.Δ.Αγίου Βλασίου.....	ΑΓ	Π	374	23,066	23,066	16,21	160
Δ.Δ.Ακοντίου.....	ΑΓ	Π	145	6,882	6,882	21,07	120
Δ.Δ.Ανθοχωρίου.....	ΑΓ	Π	238	18,854	18,854	12,62	150
Δ.Δ.Βασιλικών.....	ΑΓ	Π	64	7,401	7,401	8,65	150
Δ.Δ.Θουρίου.....	ΑΓ	Π	195	9,475	9,475	20,58	110
Δ.Δ.Προσηλίου.....	ΑΓ	Π	82	8,045	8,045	10,19	120
Δ.Δ.Προφήτου Ηλία.....	ΑΓ	Π	122	10,727	10,727	11,37	140
ΚΟΙΝΟΤΗΤΑ ΑΝΤΙΚΥΡΑΣ.....			2.179	23,332	23,332	93,39	2
Κ.Δ.Αντικύρας.....	ΑΣ	Ο	2.179	23,332	23,332	93,39	2
ΚΟΙΝΟΤΗΤΑ ΚΥΡΙΑΚΙΟΥ.....			2.161	130,360	130,360	16,58	718
Κ.Δ.Κυριακίου.....	ΑΣ	Ο	2.161	130,360	130,360	16,58	718
<b>1.3 ΝΟΜΟΣ ΕΥΒΟΙΑΣ</b>							
ΔΗΜΟΣ ΧΑΛΚΙΔΕΩΝ.....			55.264	30,804	30,804	1.794,05	10
Δ.Δ.Χαλκιδέων.....	ΑΣ	Π	55.264	30,804	30,804	1.794,05	10
ΔΗΜΟΣ ΑΙΔΗΨΟΥ.....			6.482	115,461	115,441	56,14	55
Δ.Δ.Λουτρών Αιδηψού.....	ΑΣ	Η	4.605	46,822	46,822	98,35	32
Δ.Δ.Αγίου.....	ΑΓ	Π	1.116	32,505	32,505	34,33	89
Δ.Δ.Γάλτρων.....	ΑΓ	Η	761	36,134	36,114	21,06	141
ΔΗΜΟΣ ΑΜΑΡΥΝΩΙΩΝ.....			6.898	109,909	109,909	62,76	70
Δ.Δ.Αμαρύνθου.....	ΑΣ	Π	3.940	16,151	16,151	243,95	10
Δ.Δ.Άνω Βάθειας.....	ΑΓ	Η	465	8,125	8,125	57,23	72
Δ.Δ.Γυμνού.....	ΑΓ	Η	1.979	42,428	42,428	46,64	140
Δ.Δ.Καλλιθέας.....	ΑΓ	Π	374	8,825	8,825	42,38	80
Δ.Δ.Σέτας.....	ΑΓ	Ο	140	34,380	34,380	4,07	714
ΔΗΜΟΣ ΑΝΘΗΔΩΝΟΣ.....			5.871	137,266	129,291	42,77	56
Δ.Δ.Δροσιάς.....	ΑΣ	Π	4.674	47,608	47,508	98,18	32
Δ.Δ.Λουκισίων (τ.Ανθηδώνας).....	ΑΓ	Ο	1.197	89,658	81,783	13,35	150
ΔΗΜΟΣ ΑΡΤΕΜΙΣΙΟΥ.....			3.996	122,640	122,630	32,58	79
Δ.Δ.Αρτεμισίου.....	ΑΓ	Π	871	6,735	6,735	129,32	11



**Πίνακας 3. Μόνιμος πληθυσμός, επιφάνεια και πυκνότητα του πληθυσμού, με διάκριση σε αστικές και αγροτικές περιοχές, καθώς και σε πεδινές, ημιορεινές και ορεινές περιοχές. Μέσος σταθμικός των υψομέτρων των δημοτικών και κοινοτικών διαμερισμάτων**

**γ) Δήμοι και κοινότητες, δημοτικά και κοινοτικά διαμερίσματα**

Απογραφή πληθυσμού της 18ης Μαρτίου 2001

(συνέχεια)

Δήμοι/κοινότητες Δημοτικά/κοινοτικά διαμερίσματα	Αστικά και αγροτικά δημοτικά/κοινοτικά διαμερίσματα	Ορεινά, ημιορεινά και πεδινά δημοτικά/κοινοτικά διαμερίσματα	Πληθυσμός	Επιφάνεια (τ.χμ.)		Πυκνότητα πληθυσμού ανά τ.χμ.	Μέσος σταθμικός υψόμετρο
				Με εσωτερικά ύδατα	Χωρίς εσωτερικά ύδατα		
Δ.Δ.Αγδινών.....	ΑΓ	Η	190	10,822	10,822	17,56	380
Δ.Δ.Αγριοβοτάνου.....	ΑΓ	Η	298	13,841	13,841	21,53	170
Δ.Δ.Ασμηγίου.....	ΑΓ	Π	807	15,017	15,017	53,74	10
Δ.Δ.Βασιλικών.....	ΑΓ	Η	753	33,963	33,953	22,17	83
Δ.Δ.Γερακίου.....	ΑΓ	Η	169	12,272	12,272	13,77	220
Δ.Δ.Γουβών.....	ΑΓ	Π	528	14,601	14,601	36,16	60
Δ.Δ.Ελληνικών.....	ΑΓ	Η	380	15,389	15,389	24,69	112
ΔΗΜΟΣ ΑΥΛΙΔΟΣ.....			7.714	122,235	122,230	63,11	21
Δ.Δ.Βαθέος.....	ΑΣ	Η	3.715	89,566	89,561	41,48	29
Δ.Δ.Καλοχωρίου-Παντειχίου (Καλού Χωρίου-Παντειχίου).....	ΑΓ	Π	840	15,075	15,075	55,72	40
Δ.Δ.Παραλίας Αυλίδος.....	ΑΣ	Π	2.193	10,946	10,946	200,35	5
Δ.Δ.Φάρου.....	ΑΓ	Π	966	6,648	6,648	145,31	10
ΔΗΜΟΣ ΑΥΛΩΝΟΣ.....			4.707	143,406	143,406	32,82	141
Δ.Δ.Αυλωναρίου.....	ΑΓ	Η	1.429	31,323	31,323	45,62	82
Δ.Δ.Αγίου Γεωργίου.....	ΑΓ	Π	261	10,948	10,948	23,84	200
Δ.Δ.Αχλαδεράς.....	ΑΓ	Π	765	33,468	33,468	22,86	125
Δ.Δ.Νεοχωρίου.....	ΑΓ	Π	536	12,523	12,523	42,80	100
Δ.Δ.Οκτωνιάς.....	ΑΓ	Η	761	34,200	34,200	22,25	385
Δ.Δ.Ορίου.....	ΑΓ	Π	407	6,248	6,248	65,14	40
Δ.Δ.Πυργίου.....	ΑΓ	Π	233	2,175	2,175	107,13	50
Δ.Δ.Ωρολογίου.....	ΑΓ	Π	315	12,521	12,521	25,16	81
ΔΗΜΟΣ ΔΙΡΦΥΩΝ.....			6.265	344,160	344,160	18,20	263
Δ.Δ.Στενής Δίρφυος.....	ΑΓ	Ο	807	29,060	29,060	27,77	412
Δ.Δ.Αγίου Αθανασίου.....	ΑΓ	Ο	330	8,753	8,753	37,70	190
Δ.Δ.Αμφιθέας.....	ΑΓ	Π	250	10,604	10,604	23,58	240
Δ.Δ.Βούλων.....	ΑΓ	Π	105	1,951	1,951	53,82	260
Δ.Δ.Γλυφάδας.....	ΑΓ	Ο	212	39,390	39,390	5,38	427
Δ.Δ.Θεολόγου.....	ΑΓ	Ο	518	31,019	31,019	16,70	280
Δ.Δ.Καθενών.....	ΑΓ	Π	581	17,232	17,232	33,72	230
Δ.Δ.Καμπιών.....	ΑΓ	Ο	301	15,105	15,105	19,93	486
Δ.Δ.Λούτσας.....	ΑΓ	Ο	283	19,632	19,632	14,42	260
Δ.Δ.Μίστρου.....	ΑΓ	Ο	429	62,932	62,932	6,82	320
Δ.Δ.Παλιούρα.....	ΑΓ	Π	602	15,305	15,305	39,33	170
Δ.Δ.Πισσώνος.....	ΑΓ	Π	738	15,618	15,618	47,25	100
Δ.Δ.Πούρνου.....	ΑΓ	Π	378	17,998	17,998	21,00	120
Δ.Δ.Στροπώνων.....	ΑΓ	Ο	731	59,561	59,561	12,27	296
ΔΗΜΟΣ ΔΙΣΤΥΩΝ.....			5.080	162,431	158,261	31,27	105
Δ.Δ.Κριεζών.....	ΑΓ	Π	976	18,396	18,396	53,06	123
Δ.Δ.Αργυρού.....	ΑΓ	Ο	478	36,037	36,017	13,26	151
Δ.Δ.Βέλους.....	ΑΓ	Η	601	8,473	8,473	70,93	120
Δ.Δ.Δύστου.....	ΑΓ	Η	699	21,646	17,496	32,29	120
Δ.Δ.Ζαράκων.....	ΑΓ	Η	706	33,418	33,418	21,13	115
Δ.Δ.Κοσκίνων.....	ΑΓ	Π	445	20,218	20,218	22,01	56
Δ.Δ.Λεπούρων.....	ΑΓ	Π	318	5,874	5,874	54,14	100
Δ.Δ.Πετριών.....	ΑΓ	Π	857	18,369	18,369	46,65	55
ΔΗΜΟΣ ΕΛΥΜΝΙΩΝ.....			5.108	161,102	161,097	31,71	109
Δ.Δ.Λίμνης.....	ΑΓ	Ο	2.397	46,394	46,394	51,67	39
Δ.Δ.Κεχριών.....	ΑΓ	Π	763	16,469	16,469	46,33	157
Δ.Δ.Κουρκουλών.....	ΑΓ	Ο	357	34,088	34,088	10,47	420
Δ.Δ.Ροβίων.....	ΑΓ	Ο	1.351	56,954	56,949	23,72	90
Δ.Δ.Σκεπαστής.....	ΑΓ	Η	240	7,197	7,197	33,35	310
ΔΗΜΟΣ ΕΡΕΤΡΙΑΣ.....			5.320	58,648	58,648	90,71	9
Δ.Δ.Ερέτριας.....	ΑΣ	Η	5.320	58,648	58,648	90,71	9
ΔΗΜΟΣ ΙΣΤΙΑΙΑΣ.....			7.329	181,299	180,794	40,42	102
Δ.Δ.Ιστιαίας.....	ΑΣ	Π	5.368	45,531	45,031	117,90	36
Δ.Δ.Αβγαριάς.....	ΑΓ	Η	125	6,151	6,151	20,32	220
Δ.Δ.Βουτά.....	ΑΓ	Η	379	37,950	37,950	9,99	219
Δ.Δ.Γαλατσάδων.....	ΑΓ	Ο	194	19,003	19,003	10,21	401
Δ.Δ.Γαλατσώνας.....	ΑΓ	Η	88	10,675	10,670	8,24	260
Δ.Δ.Καμαριών.....	ΑΓ	Π	439	9,252	9,252	47,45	90
Δ.Δ.Κοκκινομηλέας.....	ΑΓ	Η	118	19,618	19,618	6,01	600
Δ.Δ.Κρουσερίτη.....	ΑΓ	Η	222	14,170	14,170	15,67	520
Δ.Δ.Μηλεών.....	ΑΓ	Η	213	8,572	8,572	24,85	460
Δ.Δ.Μονοκαρυάς.....	ΑΓ	Η	183	10,377	10,377	17,64	112
ΔΗΜΟΣ ΚΑΡΥΣΤΟΥ.....			6.854	166,950	166,950	41,05	49
Δ.Δ.Καρύστου.....	ΑΣ	Π	4.942	34,281	34,281	144,16	20
Δ.Δ.Αετού.....	ΑΓ	Η	437	28,119	28,119	15,54	71
Δ.Δ.Γραμιάς.....	ΑΓ	Ο	293	15,180	15,180	19,30	249
Δ.Δ.Καλυβίων.....	ΑΓ	Η	697	19,831	19,831	35,15	60
Δ.Δ.Μύλων.....	ΑΓ	Ο	150	7,703	7,703	19,47	200
Δ.Δ.Πλατανιστού.....	ΑΓ	Ο	335	61,836	61,836	5,42	187
ΔΗΜΟΣ ΚΗΡΕΩΣ.....			6.060	294,665	294,610	20,57	54
Δ.Δ.Μαντουδίου.....	ΑΓ	Π	1.902	29,792	29,792	63,84	20
Δ.Δ.Βλαχιάς.....	ΑΓ	Ο	208	40,904	40,904	5,09	137
Δ.Δ.Δαφνούσσης.....	ΑΓ	Ο	103	39,443	39,443	2,61	253
Δ.Δ.Κηρίνου.....	ΑΓ	Π	807	16,669	16,644	48,41	41

**Πίνακας 3. Μόνιμος πληθυσμός, επιφάνεια και πυκνότητα του πληθυσμού, με διάκριση σε αστικές και αγροτικές περιοχές, καθώς και σε πεδινές, ημιορεινές και ορεινές περιοχές. Μέσος σταθμικός των υψομέτρων των δημοτικών και κοινοτικών διαμερισμάτων**

**γ) Δήμοι και κοινότητες, δημοτικά και κοινοτικά διαμερίσματα**

*Απογραφή πληθυσμού της 18ης Μαρτίου 2001*

(συνέχεια)

Δήμοι/κοινότητες Δημοτικά/κοινοτικά διαμερίσματα	Αστικά και αγροτικά δημοτικά/κοινοτικά διαμερίσματα	Ορεινά, ημιορεινά και πεδινά δημοτικά/κοινοτικά διαμερίσματα	Πληθυσμός	Επιφάνεια (τ.χμ.)		Πυκνότητα πληθυσμού ανά τ.χμ.	Μέσος σταθμικός υψόμετρο
				Με εσωτερικά ύδατα	Χωρίς εσωτερικά ύδατα		
Δ.Δ.Μετοχίου Κηρέως.....	ΑΓ	Π	220	9,522	9,522	23,10	40
Δ.Δ.Πηλίου.....	ΑΓ	Ο	723	61,513	61,513	11,75	30
Δ.Δ.Προκοπίου.....	ΑΓ	Η	1.020	33,806	33,806	30,17	70
Δ.Δ.Σταθαρίου.....	ΑΓ	Η	360	41,948	41,918	8,58	70
Δ.Δ.Στροφυλιάς.....	ΑΓ	Π	534	12,496	12,496	42,73	110
Δ.Δ.Φαράκλας.....	ΑΓ	Π	183	8,572	8,572	21,35	80
<b>ΔΗΜΟΣ ΚΟΝΙΣΤΡΩΝ.....</b>			<b>3.541</b>	<b>127,559</b>	<b>127,559</b>	<b>27,76</b>	<b>160</b>
Δ.Δ.Κονιστρών.....	ΑΓ	Π	782	5,173	5,173	151,17	150
Δ.Δ.Αγίου Βλασίου.....	ΑΓ	Η	392	9,921	9,921	39,51	165
Δ.Δ.Άνω Κουρουνίου.....	ΑΓ	Π	103	2,149	2,149	47,93	240
Δ.Δ.Βρύσης.....	ΑΓ	Η	507	13,845	13,845	36,62	79
Δ.Δ.Καδίου.....	ΑΓ	Ο	331	17,647	17,647	18,76	207
Δ.Δ.Κάτω Κουρουνίου.....	ΑΓ	Π	110	3,324	3,324	33,09	200
Δ.Δ.Κήπων.....	ΑΓ	Π	276	8,122	8,122	33,98	135
Δ.Δ.Κρεμαστού.....	ΑΓ	Π	135	12,771	12,771	10,57	250
Δ.Δ.Μακρυχωρίου.....	ΑΓ	Ο	93	19,407	19,407	4,79	520
Δ.Δ.Μανικίων.....	ΑΓ	Η	177	23,554	23,554	7,51	410
Δ.Δ.Μονοδρίου.....	ΑΓ	Π	635	11,646	11,646	54,53	60
<b>ΔΗΜΟΣ ΚΥΜΗΣ.....</b>			<b>7.738</b>	<b>167,616</b>	<b>167,616</b>	<b>46,17</b>	<b>195</b>
Δ.Δ.Κύμης.....	ΑΣ	Η	3.392	39,462	39,462	85,96	179
Δ.Δ.Ανδρωνιάνων.....	ΑΓ	Ο	458	16,096	16,096	28,45	259
Δ.Δ.Άνω Ποταμιάς.....	ΑΓ	Π	144	2,799	2,799	51,45	180
Δ.Δ.Βιτάλων.....	ΑΓ	Ο	582	26,028	26,028	22,36	290
Δ.Δ.Ενορίας.....	ΑΓ	Π	250	2,574	2,574	97,13	220
Δ.Δ.Καλημεριάνων.....	ΑΓ	Π	265	4,873	4,873	54,38	232
Δ.Δ.Μαλετιάνων.....	ΑΓ	Π	119	2,999	2,999	39,68	267
Δ.Δ.Μετοχίου Διρφύων.....	ΑΓ	Ο	431	47,167	47,167	9,14	255
Δ.Δ.Οξιμίθου.....	ΑΓ	Π	1.216	17,820	17,820	68,24	190
Δ.Δ.Πλατάνας.....	ΑΓ	Π	385	1,325	1,325	290,57	20
Δ.Δ.Πύργου.....	ΑΓ	Π	222	2,774	2,774	80,03	198
Δ.Δ.Ταξιαρχών.....	ΑΓ	Π	274	3,699	3,699	74,07	170
<b>ΔΗΜΟΣ ΛΗΛΑΝΤΙΩΝ.....</b>			<b>15.389</b>	<b>111,446</b>	<b>111,321</b>	<b>138,08</b>	<b>27</b>
Δ.Δ.Βασιλικού.....	ΑΣ	Π	6.412	17,118	17,118	374,58	20
Δ.Δ.Αγίου Νικολάου.....	ΑΣ	Π	2.618	6,273	6,273	417,34	10
Δ.Δ.Αφρατίου.....	ΑΓ	Π	1.396	43,808	43,808	31,87	41
Δ.Δ.Μύτικα.....	ΑΓ	Π	1.634	7,347	7,347	222,40	80
Δ.Δ.Νέας Λαμψάκου.....	ΑΓ	Π	1.933	1,824	1,699	1.059,76	10
Δ.Δ.Φύλων.....	ΑΓ	Η	1.396	35,076	35,076	39,80	37
<b>ΔΗΜΟΣ ΜΑΡΜΑΡΙΟΥ.....</b>			<b>2.895</b>	<b>241,332</b>	<b>241,332</b>	<b>12,00</b>	<b>170</b>
Δ.Δ.Μαρμαρίου.....	ΑΓ	Η	1.247	44,998	44,998	27,71	30
Δ.Δ.Αγίου Δημητρίου.....	ΑΓ	Ο	298	25,257	25,257	11,80	400
Δ.Δ.Ακταίου.....	ΑΓ	Η	85	14,705	14,705	5,78	332
Δ.Δ.Γιαννιτσίου.....	ΑΓ	Ο	223	21,856	21,856	10,20	242
Δ.Δ.Καλλιανού.....	ΑΓ	Ο	327	45,590	45,590	7,17	224
Δ.Δ.Κατσαρυνίου.....	ΑΓ	Η	155	10,153	10,153	15,27	277
Δ.Δ.Μελισσώνος.....	ΑΓ	Ο	20	12,729	12,729	1,57	440
Δ.Δ.Παραδεισίου.....	ΑΓ	Ο	224	20,906	20,906	10,71	227
Δ.Δ.Στουππαίων.....	ΑΓ	Ο	316	45,138	45,138	7,00	243
<b>ΔΗΜΟΣ ΜΕΣΣΑΠΙΩΝ.....</b>			<b>13.178</b>	<b>433,260</b>	<b>433,235</b>	<b>30,42</b>	<b>94</b>
Δ.Δ.Ψαχνών.....	ΑΣ	Π	5.971	55,677	55,652	107,24	26
Δ.Δ.Αγίας Σοφίας.....	ΑΓ	Ο	192	46,697	46,697	4,11	164
Δ.Δ.Άπταλης.....	ΑΓ	Ο	484	40,859	40,859	11,85	257
Δ.Δ.Καμαρίτης.....	ΑΓ	Η	461	24,740	24,740	18,63	321
Δ.Δ.Καστέλλας.....	ΑΓ	Π	1.271	12,195	12,195	104,22	15
Δ.Δ.Κοντοδεσποτίου.....	ΑΓ	Η	287	13,320	13,320	21,55	310
Δ.Δ.Κυπαρισσίου.....	ΑΓ	Ο	245	15,943	15,943	15,37	218
Δ.Δ.Μακρυκάπας.....	ΑΓ	Ο	903	26,717	26,717	33,80	160
Δ.Δ.Νεροτριβιάς.....	ΑΓ	Ο	499	71,639	71,639	6,97	222
Δ.Δ.Παγώνια.....	ΑΓ	Ο	123	65,072	65,072	1,89	415
Δ.Δ.Πολτικών.....	ΑΓ	Π	1.335	7,847	7,847	170,13	47
Δ.Δ.Σταυρού.....	ΑΓ	Η	347	11,521	11,521	30,12	340
Δ.Δ.Τριάδος.....	ΑΓ	Π	1.060	41,033	41,033	25,83	120
<b>ΔΗΜΟΣ ΝΕΑΣ ΑΡΤΑΚΗΣ.....</b>			<b>8.571</b>	<b>23,015</b>	<b>23,015</b>	<b>372,41</b>	<b>10</b>
Δ.Δ.Νέας Αρτάκης.....	ΑΣ	Π	8.571	23,015	23,015	372,41	10
<b>ΔΗΜΟΣ ΝΗΛΕΩΣ.....</b>			<b>2.505</b>	<b>129,017</b>	<b>129,017</b>	<b>19,42</b>	<b>297</b>
Δ.Δ.Αγίας Άννης.....	ΑΓ	Η	1.138	27,118	27,118	41,96	234
Δ.Δ.Αμελάντων.....	ΑΓ	Ο	36	18,369	18,369	1,96	483
Δ.Δ.Αχλαδίου.....	ΑΓ	Η	372	19,203	19,203	19,37	211
Δ.Δ.Κεραμείας.....	ΑΓ	Η	155	5,373	5,373	28,85	230
Δ.Δ.Κερασέας (τ.Κερασιάς).....	ΑΓ	Η	336	21,642	21,642	15,53	560
Δ.Δ.Κοτσικιάς.....	ΑΓ	Ο	150	9,997	9,997	15,00	101
Δ.Δ.Παππάδων.....	ΑΓ	Ο	318	27,315	27,315	11,64	450
<b>ΔΗΜΟΣ ΣΚΥΡΟΥ.....</b>			<b>2.711</b>	<b>223,100</b>	<b>223,090</b>	<b>12,15</b>	<b>67</b>
Δ.Δ.Σκύρου.....	ΑΓ	Η	2.711	223,100	223,090	12,15	67
<b>ΔΗΜΟΣ ΣΤΥΡΑΙΩΝ.....</b>			<b>2.840</b>	<b>188,583</b>	<b>188,583</b>	<b>15,06</b>	<b>90</b>
Δ.Δ.Στύρων.....	ΑΓ	Η	741	56,172	56,172	13,19	124

**Πίνακας 3. Μόνιμος πληθυσμός, επιφάνεια και πυκνότητα του πληθυσμού, με διάκριση σε αστικές και αγροτικές περιοχές, καθώς και σε πεδινές, ημιορεινές και ορεινές περιοχές. Μέσος σταθμικός των υψομέτρων των δημοτικών και κοινοτικών διαμερισμάτων**

**γ) Δήμοι και κοινότητες, δημοτικά και κοινοτικά διαμερίσματα**

Απογραφή πληθυσμού της 18ης Μαρτίου 2001

(συνέχεια)

Δήμοι/κοινότητες Δημοτικά/κοινοτικά διαμερίσματα	Αστικά και αγροτικά δημοτικά/κοινοτικά διαμερίσματα	Ορεινά, ημιορεινά και πεδινά δημοτικά/κοινοτικά διαμερίσματα	Πληθυσμός	Επιφάνεια (τ.χμ.)		Πυκνότητα πληθυσμού ανά τ.χμ.	Μέσος σταθμικός υψόμετρο
				Με εσωτερικά ύδατα	Χωρίς εσωτερικά ύδατα		
Δ.Δ. Αλμυροποτάμου.....	ΑΓ	Η	456	19,157	19,157	23,80	51
Δ.Δ. Μεσοχωριών.....	ΑΓ	Η	426	47,027	47,027	9,06	174
Δ.Δ. Νέων Στύρων.....	ΑΓ	Η	1.122	50,584	50,584	22,18	38
Δ.Δ. Πολυποτάμου.....	ΑΓ	Η	95	15,643	15,643	6,07	239
<b>ΔΗΜΟΣ ΤΑΜΙΝΑΙΩΝ.....</b>			<b>9.651</b>	<b>203,971</b>	<b>202,921</b>	<b>47,32</b>	<b>80</b>
Δ.Δ. Αλιβερίου.....	ΑΣ	Π	5.686	33,468	33,468	169,89	23
Δ.Δ. Αγίου Ιωάννου.....	ΑΓ	Π	1.227	47,942	47,942	25,59	93
Δ.Δ. Αγίου Λουκά.....	ΑΓ	Π	1.086	26,969	26,969	40,27	112
Δ.Δ. Γαβαλά.....	ΑΓ	Π	425	13,597	13,597	31,26	190
Δ.Δ. Θαρουνίων.....	ΑΓ	Η	187	18,105	18,105	10,33	400
Δ.Δ. Παρθενίου.....	ΑΓ	Η	290	24,027	24,027	12,07	333
Δ.Δ. Πρασίνου.....	ΑΓ	Ο	490	32,643	31,593	15,01	99
Δ.Δ. Τραχηλίου.....	ΑΓ	Η	260	7,220	7,220	36,01	420
<b>ΔΗΜΟΣ ΩΡΕΩΝ.....</b>			<b>3.258</b>	<b>49,913</b>	<b>49,913</b>	<b>65,27</b>	<b>56</b>
Δ.Δ. Ωρεών.....	ΑΓ	Π	1.261	10,476	10,476	120,37	10
Δ.Δ. Καστανιώτισσης.....	ΑΓ	Π	266	11,527	11,527	23,08	300
Δ.Δ. Νέου Πύργου.....	ΑΓ	Η	866	13,432	13,432	64,47	5
Δ.Δ. Ταξιάρχου.....	ΑΓ	Η	865	14,478	14,478	59,75	100
<b>ΚΟΙΝΟΤΗΤΑ ΚΑΦΗΡΕΩΣ.....</b>			<b>1.013</b>	<b>77,770</b>	<b>77,770</b>	<b>13,03</b>	<b>293</b>
Κ.Δ. Αμυδαλέας.....	ΑΓ	Ο	558	30,099	30,099	18,54	240
Κ.Δ. Κιότου.....	ΑΓ	Ο	455	47,671	47,671	9,54	358
<b>ΚΟΙΝΟΤΗΤΑ ΛΙΧΑΔΟΣ.....</b>			<b>1.067</b>	<b>39,891</b>	<b>39,891</b>	<b>26,75</b>	<b>37</b>
Κ.Δ. Λιχάδος.....	ΑΓ	Η	1.067	39,891	39,891	26,75	37
<b>1.4 ΝΟΜΟΣ ΕΥΡΥΤΑΝΙΑΣ</b>							
<b>ΔΗΜΟΣ ΚΑΡΠΕΝΗΣΙΟΥ.....</b>			<b>8.736</b>	<b>250,887</b>	<b>249,037</b>	<b>34,82</b>	<b>939</b>
Δ.Δ. Καρπενησίου.....	ΑΣ	Ο	7.353	59,037	59,037	124,55	959
Δ.Δ. Αγίας Βλαχέρνης.....	ΑΓ	Ο	129	17,482	17,232	7,38	444
Δ.Δ. Αγίου Ανδρέου.....	ΑΓ	Ο	13	5,926	5,926	2,19	1000
Δ.Δ. Αγίου Νικολάου.....	ΑΓ	Ο	324	15,779	15,779	20,53	1015
Δ.Δ. Βουτύρου.....	ΑΓ	Ο	56	9,872	9,872	5,67	840
Δ.Δ. Καλεσμένου.....	ΑΓ	Ο	147	31,637	31,637	4,65	612
Δ.Δ. Κορυσχάδων.....	ΑΓ	Ο	114	8,670	8,670	13,15	915
Δ.Δ. Μυρικής.....	ΑΓ	Ο	42	13,778	13,778	3,05	1120
Δ.Δ. Παππαρουσίου.....	ΑΓ	Ο	81	16,382	15,207	4,94	700
Δ.Δ. Παυλοπούλου.....	ΑΓ	Ο	111	14,785	14,785	7,51	780
Δ.Δ. Σελλών.....	ΑΓ	Ο	166	9,803	9,803	16,93	1038
Δ.Δ. Στενώματος.....	ΑΓ	Ο	139	25,378	25,378	5,48	660
Δ.Δ. Στεφανίου.....	ΑΓ	Ο	30	9,653	9,653	3,11	900
Δ.Δ. Φιδακίων.....	ΑΓ	Ο	31	12,705	12,280	2,44	960
<b>ΔΗΜΟΣ ΑΓΡΑΦΩΝ.....</b>			<b>1.237</b>	<b>288,574</b>	<b>288,574</b>	<b>4,29</b>	<b>994</b>
Δ.Δ. Αγράφων.....	ΑΓ	Ο	501	86,982	86,982	5,76	1030
Δ.Δ. Βραγγιανών.....	ΑΓ	Ο	173	41,903	41,903	4,13	1048
Δ.Δ. Επινανών.....	ΑΓ	Ο	139	59,705	59,705	2,33	1036
Δ.Δ. Μαράθου.....	ΑΓ	Ο	85	40,003	40,003	2,12	909
Δ.Δ. Μοναστηρακίου.....	ΑΓ	Ο	136	28,703	28,703	4,74	764
Δ.Δ. Τριδένδρου.....	ΑΓ	Ο	77	8,451	8,451	9,11	960
Δ.Δ. Τροβάτου.....	ΑΓ	Ο	126	22,827	22,827	5,52	1052
<b>ΔΗΜΟΣ ΑΠΕΡΑΝΤΙΩΝ.....</b>			<b>1.673</b>	<b>175,823</b>	<b>160,248</b>	<b>9,52</b>	<b>630</b>
Δ.Δ. Γρανιτίσης.....	ΑΓ	Ο	477	32,614	32,614	14,63	707
Δ.Δ. Βαλαώρας (Βελαώρας).....	ΑΓ	Ο	400	25,267	24,267	15,83	498
Δ.Δ. Βούλπης.....	ΑΓ	Ο	213	33,800	33,600	6,30	582
Δ.Δ. Λημερίου.....	ΑΓ	Ο	166	14,530	14,530	11,42	780
Δ.Δ. Λιθοχωρίου.....	ΑΓ	Ο	170	18,208	18,208	9,34	880
Δ.Δ. Σιβιτίτης.....	ΑΓ	Ο	73	33,485	19,785	2,18	460
Δ.Δ. Τοπολιάνων.....	ΑΓ	Ο	174	17,919	17,244	9,71	469
<b>ΔΗΜΟΣ ΑΣΠΡΟΠΟΤΑΜΟΥ.....</b>			<b>1.480</b>	<b>125,954</b>	<b>125,574</b>	<b>11,75</b>	<b>740</b>
Δ.Δ. Ραπτοπούλου.....	ΑΓ	Ο	529	29,084	28,734	18,19	782
Δ.Δ. Κέδρων.....	ΑΓ	Ο	196	9,447	9,447	20,75	900
Δ.Δ. Λεπιανών.....	ΑΓ	Ο	208	18,769	18,769	11,08	781
Δ.Δ. Νέου Αργυρίου.....	ΑΓ	Ο	335	18,075	18,045	18,53	466
Δ.Δ. Πρασιάς.....	ΑΓ	Ο	212	50,579	50,579	4,19	878
<b>ΔΗΜΟΣ ΒΙΝΙΑΝΗΣ.....</b>			<b>1.066</b>	<b>152,729</b>	<b>152,729</b>	<b>6,98</b>	<b>731</b>
Δ.Δ. Κερασχωρίου.....	ΑΓ	Ο	501	36,182	36,182	13,85	843
Δ.Δ. Αγίου Δημητρίου.....	ΑΓ	Ο	56	23,427	23,427	2,39	679
Δ.Δ. Βινιανής.....	ΑΓ	Ο	170	17,155	17,155	9,91	565
Δ.Δ. Δάφνης.....	ΑΓ	Ο	225	17,926	17,926	12,55	600
Δ.Δ. Μαυρομμάτας.....	ΑΓ	Ο	45	32,812	32,812	1,37	843
Δ.Δ. Χρύσας.....	ΑΓ	Ο	69	25,227	25,227	2,74	730
<b>ΔΗΜΟΣ ΔΟΜΝΙΣΤΑΣ.....</b>			<b>490</b>	<b>215,755</b>	<b>215,755</b>	<b>2,27</b>	<b>1063</b>
Δ.Δ. Κρικέλλου.....	ΑΓ	Ο	239	51,711	51,711	4,62	1100
Δ.Δ. Άμπλιανής (Σταυροπηγίου).....	ΑΓ	Ο	3	37,321	37,321	0,08	1220
Δ.Δ. Δομνίστης.....	ΑΓ	Ο	135	32,170	32,170	4,20	1003
Δ.Δ. Μεσοκώμης.....	ΑΓ	Ο	22	25,743	25,743	0,85	998
Δ.Δ. Ροσκός.....	ΑΓ	Ο	30	26,832	26,832	1,12	976

**Πίνακας 3. Μόνιμος πληθυσμός, επιφάνεια και πυκνότητα του πληθυσμού, με διάκριση σε αστικές και αγροτικές περιοχές, καθώς και σε πεδινές, ημιορεινές και ορεινές περιοχές. Μέσος σταθμικός των υψομέτρων των δημοτικών και κοινοτικών διαμερισμάτων γ) Δήμοι και κοινότητες, δημοτικά και κοινοτικά διαμερίσματα**

Απογραφή πληθυσμού της 18ης Μαρτίου 2001

(συνέχεια)

Δήμοι/κοινότητες Δημοτικά/κοινοτικά διαμερίσματα	Αστικά και αγροτικά δημοτικά/κοινοτικά διαμερίσματα	Ορεινά, ημιορεινά και πεδινά δημοτικά/κοινοτικά διαμερίσματα	Πληθυσμός	Επιφάνεια (τ.χμ.)		Πυκνότητα πληθυσμού ανά τ.χμ.	Μέσος σταθμικός υψόμετρο
				Με εσωτερικά ύδατα	Χωρίς εσωτερικά ύδατα		
Δ.Δ.Στάβλων.....	ΑΓ	Ο	36	18,279	18,279	1,97	1230
Δ.Δ.Ψανών.....	ΑΓ	Ο	25	23,699	23,699	1,05	929
<b>ΔΗΜΟΣ ΚΤΗΜΕΝΙΩΝ.....</b>			<b>564</b>	<b>76,824</b>	<b>76,824</b>	<b>7,34</b>	<b>785</b>
Δ.Δ.Αγίας Τριάδος.....	ΑΓ	Ο	233	24,250	24,250	9,61	770
Δ.Δ.Αγίου Χαραλάμους.....	ΑΓ	Ο	63	11,871	11,871	5,31	880
Δ.Δ.Δομνιανών.....	ΑΓ	Ο	141	19,702	19,702	7,16	681
Δ.Δ.Πετραλώνων.....	ΑΓ	Ο	62	6,825	6,825	9,08	840
Δ.Δ.Χόχλιας.....	ΑΓ	Ο	65	14,176	14,176	4,59	920
<b>ΔΗΜΟΣ ΠΟΤΑΜΙΑΣ.....</b>			<b>1.081</b>	<b>126,192</b>	<b>126,192</b>	<b>8,57</b>	<b>758</b>
Δ.Δ.Μεγάλου Χωρίου.....	ΑΓ	Ο	390	16,129	16,129	24,18	712
Δ.Δ.Ανιάδας.....	ΑΓ	Ο	42	15,479	15,479	2,71	1100
Δ.Δ.Δερματίου.....	ΑΓ	Ο	11	11,680	11,680	0,94	900
Δ.Δ.Καρφίτης Καρπενησίου.....	ΑΓ	Ο	94	18,733	18,733	5,02	771
Δ.Δ.Κλαυσίου.....	ΑΓ	Ο	164	8,827	8,827	18,58	779
Δ.Δ.Μικρού Χωρίου.....	ΑΓ	Ο	245	14,807	14,807	16,55	703
Δ.Δ.Μουζιλού.....	ΑΓ	Ο	36	8,227	8,227	4,38	860
Δ.Δ.Νοστήμου.....	ΑΓ	Ο	57	6,677	6,677	8,54	920
Δ.Δ.Συγκρέλλου.....	ΑΓ	Ο	8	12,478	12,478	0,64	1210
Δ.Δ.Χελιδόνας.....	ΑΓ	Ο	34	13,155	13,155	2,58	600
<b>ΔΗΜΟΣ ΠΡΟΥΣΟΥ.....</b>			<b>666</b>	<b>146,680</b>	<b>146,380</b>	<b>4,54</b>	<b>860</b>
Δ.Δ.Προουσού.....	ΑΓ	Ο	170	27,339	27,339	6,22	840
Δ.Δ.Αλεστίων.....	ΑΓ	Ο	8	7,427	7,427	1,08	800
Δ.Δ.Ασπροπύργου.....	ΑΓ	Ο	120	12,055	12,055	9,95	856
Δ.Δ.Βελωτών.....	ΑΓ	Ο	25	3,851	3,851	6,49	780
Δ.Δ.Εσωχωρίων.....	ΑΓ	Ο	33	8,678	8,678	3,80	650
Δ.Δ.Καστανέας.....	ΑΓ	Ο	105	16,550	16,550	6,34	950
Δ.Δ.Καταβόθρας.....	ΑΓ	Ο	58	20,512	20,512	2,83	1126
Δ.Δ.Προδρόμου.....	ΑΓ	Ο	37	15,605	15,605	2,37	806
Δ.Δ.Σαρκίνης.....	ΑΓ	Ο	41	13,080	12,780	3,13	630
Δ.Δ.Σταυροχωρίου.....	ΑΓ	Ο	10	14,731	14,731	0,68	926
Δ.Δ.Τόρνου.....	ΑΓ	Ο	59	6,852	6,852	8,61	850
<b>ΔΗΜΟΣ ΦΟΥΡΝΑ.....</b>			<b>791</b>	<b>132,232</b>	<b>132,232</b>	<b>5,98</b>	<b>818</b>
Δ.Δ.Φουρνάς.....	ΑΓ	Ο	389	46,878	46,878	8,30	840
Δ.Δ.Βράχας.....	ΑΓ	Ο	95	25,776	25,776	3,69	880
Δ.Δ.Κλειστού.....	ΑΓ	Ο	307	59,578	59,578	5,15	771
<b>ΔΗΜΟΣ ΦΡΑΓΚΙΣΤΑΣ.....</b>			<b>1.734</b>	<b>177,261</b>	<b>142,436</b>	<b>9,78</b>	<b>569</b>
Δ.Δ.Δυτικής Φραγκίστας.....	ΑΓ	Ο	405	33,988	31,738	11,92	683
Δ.Δ.Ανατολικής Φραγκίστας.....	ΑΓ	Ο	186	14,580	14,580	12,76	680
Δ.Δ.Επισκοπής.....	ΑΓ	Ο	37	11,155	6,980	3,32	319
Δ.Δ.Μαραθιάς.....	ΑΓ	Ο	76	29,735	28,910	2,56	636
Δ.Δ.Παλαιοκατόνας.....	ΑΓ	Ο	440	30,255	29,930	14,54	472
Δ.Δ.Παλαιοχωρίου.....	ΑΓ	Ο	281	19,957	10,682	14,08	519
Δ.Δ.Τριποτάμου.....	ΑΓ	Ο	309	37,591	19,616	8,22	549
<b>1.5 ΝΟΜΟΣ ΦΘΙΩΤΙΔΟΣ</b>							
<b>ΔΗΜΟΣ ΛΑΜΙΕΩΝ.....</b>			<b>62.452</b>	<b>413,482</b>	<b>412,150</b>	<b>151,04</b>	<b>97</b>
Δ.Δ.Λαμιέων.....	ΑΣ	Π	50.551	56,211	56,161	899,31	100
Δ.Δ.Αγίας Παρασκευής (Λιμογαρδίου).....	ΑΓ	Ο	1.035	59,071	59,071	17,52	65
Δ.Δ.Ανθήλης.....	ΑΓ	Π	1.469	50,151	49,551	29,29	8
Δ.Δ.Δίβρης.....	ΑΓ	Ο	195	48,567	48,567	4,02	800
Δ.Δ.Θερμοπυλών.....	ΑΓ	Η	556	36,951	36,754	15,05	35
Δ.Δ.Καλαμακίου.....	ΑΓ	Ο	258	42,141	42,141	6,12	768
Δ.Δ.Κόμματος.....	ΑΓ	Π	696	9,077	8,852	76,68	10
Δ.Δ.Κωσταλέξη.....	ΑΓ	Η	439	11,852	11,802	37,04	120
Δ.Δ.Λυγαριάς.....	ΑΓ	Η	786	32,982	32,982	23,83	154
Δ.Δ.Μεγάλης Βρύσης.....	ΑΓ	Π	904	13,618	13,618	66,38	30
Δ.Δ.Ροδίτης.....	ΑΣ	Π	2.687	19,755	19,755	136,02	30
Δ.Δ.Σταυρού.....	ΑΣ	Π	2.227	12,727	12,717	174,98	90
Δ.Δ.Φραντζή.....	ΑΓ	Η	649	20,379	20,179	31,85	106
<b>ΔΗΜΟΣ ΑΓΙΟΥ ΓΕΩΡΓΙΟΥ ΤΥΜΦΡΗΣΤΟΥ.....</b>			<b>2.080</b>	<b>157,064</b>	<b>157,064</b>	<b>13,24</b>	<b>565</b>
Δ.Δ.Αγίου Γεωργίου Φθιώτιδος.....	ΑΓ	Ο	681	19,804	19,804	34,39	374
Δ.Δ.Βήτολης.....	ΑΓ	Π	245	4,476	4,476	54,74	250
Δ.Δ.Δικαστρου.....	ΑΓ	Ο	97	20,821	20,821	4,66	850
Δ.Δ.Μαυρίλου.....	ΑΓ	Ο	167	7,601	7,601	21,97	920
Δ.Δ.Μεγάλης Κάψης.....	ΑΓ	Ο	145	11,803	11,803	12,29	860
Δ.Δ.Μερκάδας.....	ΑΓ	Ο	199	17,429	17,429	11,42	850
Δ.Δ.Μεσαίας Κάψης.....	ΑΓ	Ο	49	4,375	4,375	11,20	840
Δ.Δ.Νεοχωρίου Τυμφρηστού.....	ΑΓ	Ο	59	13,353	13,353	4,42	800
Δ.Δ.Παλαιοκάστρου.....	ΑΓ	Ο	146	18,113	18,113	8,06	760
Δ.Δ.Περιβλέπτου.....	ΑΓ	Ο	24	15,741	15,741	1,52	850
Δ.Δ.Πισσιωτών.....	ΑΓ	Ο	75	13,701	13,701	5,47	780
Δ.Δ.Πτελέας.....	ΑΓ	Ο	193	9,847	9,847	19,60	260
<b>ΔΗΜΟΣ ΑΓΙΟΥ ΚΩΝΣΤΑΝΤΙΝΟΥ.....</b>			<b>3.221</b>	<b>72,292</b>	<b>72,227</b>	<b>44,56</b>	<b>74</b>
Δ.Δ.Αγίου Κωνσταντίνου.....	ΑΣ	Η	2.915	39,709	39,669	73,41	37
Δ.Δ.Αγνάντης.....	ΑΓ	Η	306	32,583	32,558	9,39	430

**Πίνακας 3. Μόνιμος πληθυσμός, επιφάνεια και πυκνότητα του πληθυσμού, με διάκριση σε αστικές και αγροτικές περιοχές, καθώς και σε πεδινές, ημιορεινές και ορεινές περιοχές. Μέσος σταθμικός των υψομέτρων των δημοτικών και κοινοτικών διαμερισμάτων γ) Δήμοι και κοινότητες, δημοτικά και κοινοτικά διαμερίσματα**  
*Απογραφή πληθυσμού της 18ης Μαρτίου 2001*

(συνέχεια)

Δήμοι/κοινότητες Δημοτικά/κοινοτικά διαμερίσματα	Αστικά και αγροτικά δημοτικά/κοινοτικά διαμερίσματα	Ορεινά, ημιορεινά και πεδινά δημοτικά/κοινοτικά διαμερίσματα	Πληθυσμός	Επιφάνεια (τ.χμ.)		Πυκνότητα πληθυσμού ανά τ.χμ.	Μέσος σταθμικός υψόμετρο
				Με εσωτερικά ύδατα	Χωρίς εσωτερικά ύδατα		
ΔΗΜΟΣ ΑΜΦΙΚΛΕΙΑΣ.....			4.676	229,366	229,366	20,39	439
Δ.Δ. Αμφικλείας.....	ΑΣ	Η	3.389	108,124	108,124	31,34	402
Δ.Δ. Δρυμνίας.....	ΑΓ	Ο	265	32,648	32,648	8,12	520
Δ.Δ. Μπράλου.....	ΑΓ	Η	373	14,328	14,328	26,03	512
Δ.Δ. Ξυλικών.....	ΑΓ	Η	112	32,323	32,323	3,47	630
Δ.Δ. Παλαιχωριού Δωριέων.....	ΑΓ	Η	383	20,568	20,568	18,62	500
Δ.Δ. Τιθρωνίου.....	ΑΓ	Η	154	21,375	21,375	7,20	660
ΔΗΜΟΣ ΑΤΑΛΑΝΤΗΣ.....			9.584	304,141	304,096	31,51	136
Δ.Δ. Αταλάντης.....	ΑΣ	Η	5.970	94,507	94,462	63,17	88
Δ.Δ. Εξάρχου.....	ΑΓ	Η	899	58,839	58,839	15,28	300
Δ.Δ. Κάλυποδίου.....	ΑΓ	Ο	583	37,659	37,659	15,48	350
Δ.Δ. Κυπαρισσίου.....	ΑΓ	Η	254	15,552	15,552	16,33	21
Δ.Δ. Κυρτώνης (Κολάκας).....	ΑΓ	Ο	476	38,222	38,222	12,45	480
Δ.Δ. Μεγαπλάτανου.....	ΑΓ	Π	411	28,033	28,033	14,66	100
Δ.Δ. Τραγάνας.....	ΑΓ	Η	991	31,329	31,329	31,63	25
ΔΗΜΟΣ ΓΟΡΓΟΠΟΤΑΜΟΥ.....			3.886	157,300	156,975	24,70	121
Δ.Δ. Μοσχοχωριού.....	ΑΓ	Π	852	11,502	11,277	74,07	10
Δ.Δ. Βαρδάτων.....	ΑΓ	Π	403	5,376	5,376	74,96	85
Δ.Δ. Γοργοποτάμου (Αλεπποσπίτων).....	ΑΓ	Π	469	6,976	6,976	67,23	62
Δ.Δ. Δαμάστας.....	ΑΓ	Η	496	21,693	21,593	22,86	85
Δ.Δ. Δελφίνου.....	ΑΓ	Ο	53	8,227	8,227	6,44	560
Δ.Δ. Δύο Βουνών.....	ΑΓ	Ο	106	45,759	45,759	2,32	420
Δ.Δ. Ελευθεροχωριού.....	ΑΓ	Ο	102	19,479	19,479	5,24	740
Δ.Δ. Ηρακλείας.....	ΑΓ	Π	582	7,177	7,177	81,09	40
Δ.Δ. Κουμαρισίου.....	ΑΓ	Ο	31	5,201	5,201	5,96	840
Δ.Δ. Νέου Κρικέλλου.....	ΑΓ	Π	558	3,926	3,926	142,13	20
Δ.Δ. Οίτης.....	ΑΓ	Ο	234	21,984	21,984	10,64	629
ΔΗΜΟΣ ΔΑΦΝΟΥΣΙΩΝ.....			3.988	77,374	77,374	51,54	70
Δ.Δ. Λιβανατών.....	ΑΣ	Π	2.912	37,054	37,054	78,59	60
Δ.Δ. Αρκίτσας.....	ΑΓ	Η	935	26,416	26,416	35,40	43
Δ.Δ. Γουλεμίου.....	ΑΓ	Ο	141	13,904	13,904	10,14	460
ΔΗΜΟΣ ΔΟΜΟΚΟΥ.....			5.358	346,129	346,129	15,48	519
Δ.Δ. Δομοκού.....	ΑΓ	Π	1.595	26,322	26,322	60,60	560
Δ.Δ. Αχλαδέας.....	ΑΓ	Π	60	23,973	23,973	2,50	510
Δ.Δ. Βουζίου.....	ΑΓ	Π	124	14,898	14,898	8,32	440
Δ.Δ. Γερακίου.....	ΑΓ	Π	77	12,974	12,974	5,93	360
Δ.Δ. Καρυών.....	ΑΓ	Π	292	15,923	15,923	18,34	420
Δ.Δ. Λεύκας.....	ΑΓ	Π	230	11,199	11,199	20,54	520
Δ.Δ. Μακρολιβάδου.....	ΑΓ	Η	194	20,998	20,998	9,24	590
Δ.Δ. Μαντασιάς.....	ΑΓ	Π	324	17,072	17,072	18,98	420
Δ.Δ. Μελιταίας.....	ΑΓ	Η	278	22,848	22,848	12,17	540
Δ.Δ. Νέας Μακρίσης.....	ΑΓ	Π	140	13,923	13,923	10,06	460
Δ.Δ. Νεοχωριού.....	ΑΓ	Ο	187	42,568	42,568	4,39	760
Δ.Δ. Παλαμά.....	ΑΓ	Η	345	22,848	22,848	15,10	659
Δ.Δ. Πετρωτού.....	ΑΓ	Η	465	32,246	32,246	14,42	660
Δ.Δ. Πολυδενδρίου.....	ΑΓ	Π	81	9,849	9,849	8,22	400
Δ.Δ. Πουρναρίου.....	ΑΓ	Π	454	19,373	19,373	23,43	210
Δ.Δ. Φυλιαδώνος.....	ΑΓ	Π	512	39,115	39,115	13,09	510
ΔΗΜΟΣ ΕΛΑΤΕΙΑΣ.....			3.842	154,361	154,361	24,89	255
Δ.Δ. Ελάτειας.....	ΑΣ	Π	2.458	38,569	38,569	63,73	180
Δ.Δ. Ζελίου.....	ΑΓ	Ο	846	57,666	57,666	14,67	510
Δ.Δ. Λευκοχωριού.....	ΑΓ	Π	182	14,854	14,854	12,25	120
Δ.Δ. Παναγίτσας.....	ΑΓ	Π	182	17,915	17,915	10,16	240
Δ.Δ. Σφάκας.....	ΑΓ	Η	174	25,357	25,357	6,86	229
ΔΗΜΟΣ ΕΧΙΝΑΙΩΝ.....			4.388	133,052	133,052	32,98	86
Δ.Δ. Ραχών.....	ΑΓ	Η	1.324	16,622	16,622	79,65	57
Δ.Δ. Αχινού.....	ΑΓ	Η	943	15,165	15,165	62,18	36
Δ.Δ. Αχλαδίου.....	ΑΓ	Π	363	8,898	8,898	40,80	10
Δ.Δ. Καραβομούλου.....	ΑΓ	Π	718	7,457	7,457	96,29	10
Δ.Δ. Παλαιοκερασεάς.....	ΑΓ	Ο	419	52,239	52,239	8,02	320
Δ.Δ. Σπαρτιάς.....	ΑΓ	Ο	621	32,671	32,671	19,01	199
ΔΗΜΟΣ ΘΕΣΣΑΛΙΩΤΙΔΟΣ.....			4.359	155,004	154,924	28,12	184
Δ.Δ. Νέου Μοναστηρίου.....	ΑΓ	Π	1.353	30,774	30,694	43,97	120
Δ.Δ. Αγραπιδιάς.....	ΑΓ	Π	200	9,599	9,599	20,84	280
Δ.Δ. Βαρδαλής.....	ΑΓ	Η	410	18,548	18,548	22,10	200
Δ.Δ. Βελεσιωτών.....	ΑΓ	Η	567	22,360	22,360	25,36	200
Δ.Δ. Γαβρακίων.....	ΑΓ	Π	205	6,952	6,952	29,49	230
Δ.Δ. Εκκάρας.....	ΑΓ	Η	874	41,036	41,036	21,30	238
Δ.Δ. Θουμακού.....	ΑΓ	Η	372	9,974	9,974	37,30	240
Δ.Δ. Σοφιάδας.....	ΑΓ	Π	378	15,761	15,761	23,98	120
ΔΗΜΟΣ ΚΑΜΕΝΩΝ ΒΟΥΡΛΩΝ.....			4.785	117,496	117,496	40,72	64
Δ.Δ. Καμένων Βούρλων.....	ΑΣ	Ο	2.697	51,949	51,949	51,92	40
Δ.Δ. Καινουργίου.....	ΑΓ	Π	1.261	18,522	18,522	68,08	33
Δ.Δ. Ρεγκινίου.....	ΑΓ	Η	827	47,025	47,025	17,59	190
ΔΗΜΟΣ ΛΕΙΑΝΟΚΛΑΔΙΟΥ.....			2.963	80,252	80,207	36,92	146
Δ.Δ. Λειανοκλαδίου.....	ΑΓ	Π	1.353	12,752	12,752	106,10	60

**Πίνακας 3. Μόνιμος πληθυσμός, επιφάνεια και πυκνότητα του πληθυσμού, με διάκριση σε αστικές και αγροτικές περιοχές, καθώς και σε πεδινές, ημιορεινές και ορεινές περιοχές. Μέσος σταθμικός των υψομέτρων των δημοτικών και κοινοτικών διαμερισμάτων**

**γ) Δήμοι και κοινότητες, δημοτικά και κοινοτικά διαμερίσματα**

Απογραφή πληθυσμού της 18ης Μαρτίου 2001

(συνέχεια)

Δήμοι/κοινότητες Δημοτικά/κοινοτικά διαμερίσματα	Αστικά και αγροτικά δημοτικά/κοινοτικά διαμερίσματα	Ορεινά, ημιορεινά και πεδινά δημοτικά/κοινοτικά διαμερίσματα	Πληθυσμός	Επιφάνεια (τ.χμ.)		Πυκνότητα πληθυσμού ανά τ.χμ.	Μέσος σταθμικός υψόμετρο
				Με εσωτερικά ύδατα	Χωρίς εσωτερικά ύδατα		
Δ.Δ. Αμουρίου.....	ΑΓ	Π	381	6,901	6,876	55,21	40
Δ.Δ. Ζηλευτού.....	ΑΓ	Η	411	16,918	16,898	24,29	100
Δ.Δ. Μοσχοκαρυάς.....	ΑΓ	Η	302	22,827	22,827	13,23	650
Δ.Δ. Στίρφακας.....	ΑΓ	Η	516	20,854	20,854	24,74	190
<b>ΔΗΜΟΣ ΜΑΚΡΑΚΩΜΗΣ.....</b>			<b>5.869</b>	<b>271,298</b>	<b>271,188</b>	<b>21,63</b>	<b>297</b>
Δ.Δ. Μακρακώμης.....	ΑΓ	Π	1.958	12,579	12,579	155,66	150
Δ.Δ. Αρχαρίου.....	ΑΓ	Ο	465	24,047	24,047	19,34	200
Δ.Δ. Ασβεστίου.....	ΑΓ	Ο	77	13,553	13,553	5,68	540
Δ.Δ. Γιαννιτσούς.....	ΑΓ	Ο	381	37,966	37,966	10,04	430
Δ.Δ. Γραμμένης.....	ΑΓ	Η	362	15,904	15,854	22,76	180
Δ.Δ. Καστρίου.....	ΑΓ	Η	645	11,103	11,043	58,09	108
Δ.Δ. Λιτοσέλου.....	ΑΓ	Ο	59	11,848	11,848	4,98	740
Δ.Δ. Μάκρης.....	ΑΓ	Π	414	5,902	5,902	70,15	125
Δ.Δ. Παλαιάς Γιαννιτσούς.....	ΑΓ	Ο	241	31,383	31,383	7,68	950
Δ.Δ. Παπτιά (τ. Μεσοχωρίου Μακρακώμης).....	ΑΓ	Ο	113	17,754	17,754	6,36	760
Δ.Δ. Πατιστόμου.....	ΑΓ	Π	317	13,554	13,554	23,39	191
Δ.Δ. Ροβολαρίου.....	ΑΓ	Ο	224	25,801	25,801	8,68	800
Δ.Δ. Τριλόφου.....	ΑΓ	Ο	135	18,921	18,921	7,13	580
Δ.Δ. Τσούκκας.....	ΑΓ	Ο	478	30,983	30,983	15,43	600
<b>ΔΗΜΟΣ ΜΑΛΕΣΙΝΗΣ.....</b>			<b>4.993</b>	<b>103,712</b>	<b>103,712</b>	<b>48,14</b>	<b>185</b>
Δ.Δ. Μαλεσίνης.....	ΑΣ	Η	4.825	88,560	88,560	54,48	189
Δ.Δ. Προσκυνά.....	ΑΓ	Η	168	15,152	15,152	11,09	80
<b>ΔΗΜΟΣ ΜΩΛΟΥ.....</b>			<b>5.926</b>	<b>147,510</b>	<b>147,410</b>	<b>40,17</b>	<b>104</b>
Δ.Δ. Μώλου.....	ΑΣ	Π	3.006	21,347	21,347	140,82	45
Δ.Δ. Αγίας Τριάδος.....	ΑΓ	Π	296	9,724	9,624	30,44	10
Δ.Δ. Αγίου Σεραφείμ.....	ΑΓ	Π	984	14,398	14,398	68,34	35
Δ.Δ. Αγίου Χαραλάμπους.....	ΑΓ	Ο	144	13,873	13,873	10,38	410
Δ.Δ. Ανάβρας.....	ΑΓ	Ο	135	13,198	13,198	10,23	440
Δ.Δ. Καλλιόρου.....	ΑΓ	Η	139	10,225	10,225	13,59	320
Δ.Δ. Κομνίνης.....	ΑΓ	Π	319	11,094	11,094	28,75	125
Δ.Δ. Μενδερίτσας.....	ΑΓ	Ο	427	40,078	40,078	10,65	537
Δ.Δ. Σκαρφείας.....	ΑΓ	Π	476	13,573	13,573	35,07	25
<b>ΔΗΜΟΣ ΞΥΝΙΑΔΟΣ.....</b>			<b>3.482</b>	<b>206,820</b>	<b>206,820</b>	<b>16,84</b>	<b>524</b>
Δ.Δ. Ομβριακής.....	ΑΓ	Η	1.152	46,235	46,235	24,92	569
Δ.Δ. Αγίου Γεωργίου Δομοκού.....	ΑΓ	Π	210	11,349	11,349	18,50	510
Δ.Δ. Αγίου Στεφάνου.....	ΑΓ	Η	228	20,181	20,181	11,30	490
Δ.Δ. Κορομηλιάς.....	ΑΓ	Π	239	7,524	7,524	31,77	480
Δ.Δ. Μακρυρράχης.....	ΑΓ	Η	418	50,987	50,987	8,20	540
Δ.Δ. Ξυνιάδος.....	ΑΓ	Π	599	20,973	20,973	28,56	490
Δ.Δ. Παναγίας.....	ΑΓ	Η	174	11,537	11,537	15,08	520
Δ.Δ. Περιβολίου Δομοκού.....	ΑΓ	Η	462	38,034	38,034	12,15	490
<b>ΔΗΜΟΣ ΟΠΟΥΝΤΙΩΝ.....</b>			<b>3.853</b>	<b>129,534</b>	<b>129,534</b>	<b>29,75</b>	<b>131</b>
Δ.Δ. Μαρτίνου.....	ΑΣ	Η	2.360	107,788	107,788	21,89	211
Δ.Δ. Λαρούμνης.....	ΑΓ	Π	1.493	21,746	21,746	68,66	5
<b>ΔΗΜΟΣ ΠΕΛΑΣΓΙΑΣ.....</b>			<b>3.027</b>	<b>128,334</b>	<b>128,295</b>	<b>23,59</b>	<b>178</b>
Δ.Δ. Πελασγίας.....	ΑΓ	Η	1.750	52,089	52,077	33,60	176
Δ.Δ. Βαθυκοίλου.....	ΑΓ	Η	241	18,908	18,888	12,75	100
Δ.Δ. Γλύφας.....	ΑΓ	Η	636	28,093	28,086	22,64	10
Δ.Δ. Μύλων.....	ΑΓ	Ο	400	29,244	29,244	13,68	501
<b>ΔΗΜΟΣ ΣΠΕΡΧΕΙΑΔΟΣ.....</b>			<b>9.530</b>	<b>379,521</b>	<b>379,466</b>	<b>25,11</b>	<b>460</b>
Δ.Δ. Σπερχειάδος.....	ΑΣ	Π	2.874	15,180	15,180	189,33	240
Δ.Δ. Αγίου Σώστου.....	ΑΓ	Η	394	23,581	23,581	16,71	304
Δ.Δ. Ανατολής.....	ΑΓ	Ο	127	21,596	21,566	5,88	1200
Δ.Δ. Αργυρίων.....	ΑΓ	Ο	397	22,256	22,256	17,84	750
Δ.Δ. Γαρδικίου.....	ΑΓ	Ο	494	42,035	42,035	11,75	925
Δ.Δ. Καλλιθέας Σπερχειάδος.....	ΑΓ	Η	490	14,579	14,579	33,61	444
Δ.Δ. Καμπιών.....	ΑΓ	Ο	140	13,954	13,954	10,03	448
Δ.Δ. Καναλίων.....	ΑΓ	Ο	243	10,378	10,378	23,41	613
Δ.Δ. Κλωνίου.....	ΑΓ	Η	463	10,528	10,528	43,98	315
Δ.Δ. Κολοκιθιάς.....	ΑΓ	Ο	305	16,239	16,239	18,78	900
Δ.Δ. Κυριακοχωρίου.....	ΑΓ	Ο	352	30,459	30,459	11,56	900
Δ.Δ. Λευκάδος.....	ΑΓ	Η	651	12,086	12,086	53,86	350
Δ.Δ. Μαρμάρων.....	ΑΓ	Ο	373	33,709	33,684	11,07	850
Δ.Δ. Μεσοποταμιάς.....	ΑΓ	Π	439	8,428	8,428	52,09	125
Δ.Δ. Νικολιτσίου.....	ΑΓ	Ο	49	5,702	5,702	8,59	660
Δ.Δ. Παλαιοβράχας.....	ΑΓ	Η	567	21,580	21,580	26,27	400
Δ.Δ. Παλαιοχωρίου Τυμφορηστού.....	ΑΓ	Ο	78	7,851	7,851	9,94	900
Δ.Δ. Περιβολίου Φθιώτιδος.....	ΑΓ	Ο	152	12,103	12,103	12,56	460
Δ.Δ. Πιτσίου.....	ΑΓ	Ο	53	6,726	6,726	7,88	780
Δ.Δ. Πλατάνου.....	ΑΓ	Ο	79	20,693	20,693	3,82	880
Δ.Δ. Πουγκακίων.....	ΑΓ	Ο	122	16,829	16,829	7,25	919
Δ.Δ. Φτέρης.....	ΑΓ	Η	688	13,029	13,029	52,81	400
<b>ΔΗΜΟΣ ΣΤΥΛΙΔΟΣ.....</b>			<b>6.703</b>	<b>202,477</b>	<b>202,477</b>	<b>33,10</b>	<b>47</b>
Δ.Δ. Στυλίδος.....	ΑΣ	Η	5.301	35,908	35,908	147,63	20
Δ.Δ. Αγίας Μαρίας Φθιώτιδος.....	ΑΓ	Π	396	3,163	3,163	125,20	5
Δ.Δ. Ανύδρου.....	ΑΓ	Ο	225	35,596	35,596	6,32	280
Δ.Δ. Αυλακίου.....	ΑΓ	Π	606	25,972	25,972	23,33	70

**Πίνακας 3. Μόνιμος πληθυσμός, επιφάνεια και πυκνότητα του πληθυσμού, με διάκριση σε αστικές και αγροτικές περιοχές, καθώς και σε πεδινές, ημιορεινές και ορεινές περιοχές. Μέσος σταθμικός των υψομέτρων των δημοτικών και κοινοτικών διαμερισμάτων γ) Δήμοι και κοινότητες, δημοτικά και κοινοτικά διαμερίσματα**

Απογραφή πληθυσμού της 18ης Μαρτίου 2001

(συνέχεια)

Δήμοι/κοινότητες Δημοτικά/κοινοτικά διαμερίσματα	Αστικά και αγροτικά δημοτικά/κοινοτικά διαμερίσματα	Ορεινά, ημιορεινά και πεδινά δημοτικά/κοινοτικά διαμερίσματα	Πληθυσμός	Επιφάνεια (τ.χμ.)		Πυκνότητα πληθυσμού ανά τ.χμ.	Μέσος σταθμικός υψόμετρο
				Με εσωτερικά ύδατα	Χωρίς εσωτερικά ύδατα		
Δ.Δ.Λογγιτίου.....	ΑΓ	Ο	53	31,630	31,630	1,68	780
Δ.Δ.Νεράιδας.....	ΑΓ	Ο	122	70,208	70,208	1,74	480
<b>ΔΗΜΟΣ ΤΙΘΟΡΕΑΣ.....</b>			<b>4.506</b>	<b>149,593</b>	<b>149,593</b>	<b>30,12</b>	<b>247</b>
Δ.Δ.Κάτω Τιθορέας.....	ΑΣ	Π	2.690	23,850	23,850	112,79	160
Δ.Δ.Αγίας Μαρίνης Λοκρίδος.....	ΑΓ	Η	313	24,600	24,600	12,72	350
Δ.Δ.Αγίας Παρασκευής.....	ΑΓ	Π	188	7,100	7,100	26,48	155
Δ.Δ.Μοδίου.....	ΑΓ	Η	505	37,747	37,747	13,38	370
Δ.Δ.Τιθορέας.....	ΑΓ	Η	810	56,296	56,296	14,39	440
<b>ΔΗΜΟΣ ΥΠΑΤΗΣ.....</b>			<b>5.351</b>	<b>257,504</b>	<b>257,379</b>	<b>20,78</b>	<b>262</b>
Δ.Δ.Υπάτης.....	ΑΓ	Η	766	39,500	39,500	19,39	372
Δ.Δ.Αργυροχωρίου.....	ΑΓ	Η	304	8,476	8,476	35,87	260
Δ.Δ.Βασιλικών.....	ΑΓ	Π	129	3,576	3,576	36,07	140
Δ.Δ.Δάφνης.....	ΑΓ	Ο	107	28,425	28,425	3,76	1120
Δ.Δ.Καστανέας.....	ΑΓ	Ο	181	20,906	20,906	8,66	907
Δ.Δ.Κομποτάδων.....	ΑΓ	Η	660	18,753	18,703	35,19	60
Δ.Δ.Λαδικούς.....	ΑΓ	Π	341	5,001	5,001	68,19	140
Δ.Δ.Λουτρών Υπάτης.....	ΑΓ	Π	697	7,560	7,560	92,20	93
Δ.Δ.Λυχνού.....	ΑΓ	Ο	137	3,701	3,701	37,02	636
Δ.Δ.Μεξιστών.....	ΑΓ	Η	757	20,679	20,654	36,61	60
Δ.Δ.Μεσοχωρίου Υπάτης.....	ΑΓ	Ο	115	12,954	12,954	8,88	640
Δ.Δ.Νεοχωρίου Υπάτης.....	ΑΓ	Ο	69	46,511	46,511	1,48	1240
Δ.Δ.Περιστερίου.....	ΑΓ	Ο	75	8,202	8,202	9,14	620
Δ.Δ.Πύργου.....	ΑΓ	Ο	144	10,228	10,228	14,08	740
Δ.Δ.Ροδωνιάς.....	ΑΓ	Π	535	16,680	16,630	32,07	102
Δ.Δ.Συκά Υπάτης.....	ΑΓ	Π	334	6,352	6,352	52,58	250
<b>ΚΟΙΝΟΤΗΤΑ ΠΑΥΛΙΑΝΗΣ.....</b>			<b>287</b>	<b>38,468</b>	<b>38,453</b>	<b>7,46</b>	<b>930</b>
Κ.Δ.Παύλιανης.....	ΑΓ	Ο	287	38,468	38,453	7,46	930
<b>ΚΟΙΝΟΤΗΤΑ ΤΥΜΦΡΗΣΤΟΥ.....</b>			<b>433</b>	<b>28,681</b>	<b>28,681</b>	<b>15,10</b>	<b>820</b>
Κ.Δ.Τυμφρηστού.....	ΑΓ	Ο	433	28,681	28,681	15,10	820
<b>1.6 ΝΟΜΟΣ ΦΩΚΙΔΟΣ</b>							
<b>ΔΗΜΟΣ ΑΜΦΙΣΣΗΣ.....</b>			<b>8.864</b>	<b>315,174</b>	<b>315,169</b>	<b>28,12</b>	<b>213</b>
Δ.Δ.Αμφίσσης.....	ΑΣ	Η	7.212	61,961	61,956	116,40	180
Δ.Δ.Αγίας Ευθυμίας.....	ΑΓ	Η	429	51,915	51,915	8,26	450
Δ.Δ.Αγίου Γεωργίου.....	ΑΓ	Π	120	2,775	2,775	43,24	260
Δ.Δ.Αγίου Κωνσταντίνου.....	ΑΓ	Π	57	3,050	3,050	18,69	190
Δ.Δ.Δροσοχωρίου.....	ΑΓ	Ο	74	44,985	44,985	1,64	910
Δ.Δ.Ελαιώνας.....	ΑΓ	Ο	426	37,134	37,134	11,47	340
Δ.Δ.Προσηλίου.....	ΑΓ	Ο	154	103,257	103,257	1,49	579
Δ.Δ.Σερνικακίου.....	ΑΓ	Π	392	10,097	10,097	38,82	140
<b>ΔΗΜΟΣ ΒΑΡΔΟΥΣΙΩΝ.....</b>			<b>781</b>	<b>253,725</b>	<b>248,775</b>	<b>3,08</b>	<b>950</b>
Δ.Δ.Κροκυλείου.....	ΑΓ	Ο	162	23,457	23,457	6,91	840
Δ.Δ.Αλποχωρίου (Αλεποχωρίου).....	ΑΓ	Ο	30	7,002	7,002	4,28	990
Δ.Δ.Αρτοτίνας.....	ΑΓ	Ο	179	75,048	75,048	2,39	1180
Δ.Δ.Διχωρίου.....	ΑΓ	Ο	9	17,505	17,505	0,51	1120
Δ.Δ.Ζοριάνου.....	ΑΓ	Ο	85	12,320	12,320	6,90	820
Δ.Δ.Κερασεών.....	ΑΓ	Ο	6	14,576	14,576	0,41	1170
Δ.Δ.Κοκκίνου.....	ΑΓ	Ο	39	13,604	9,379	2,87	680
Δ.Δ.Κουπακίου.....	ΑΓ	Ο	22	16,829	16,829	1,31	880
Δ.Δ.Κριατίσιου.....	ΑΓ	Ο	25	9,766	9,766	2,56	1250
Δ.Δ.Πενταγώνων.....	ΑΓ	Ο	128	34,658	34,458	3,69	930
Δ.Δ.Περιβαλίου.....	ΑΓ	Ο	32	7,852	7,327	4,08	640
Δ.Δ.Τριστένου.....	ΑΓ	Ο	43	10,529	10,529	4,08	850
Δ.Δ.Υψηλού Χωρίου.....	ΑΓ	Ο	21	10,579	10,579	1,99	1190
<b>ΔΗΜΟΣ ΓΑΛΑΞΙΔΙΟΥ.....</b>			<b>2.600</b>	<b>126,088</b>	<b>126,088</b>	<b>20,62</b>	<b>155</b>
Δ.Δ.Γαλαξιδίου.....	ΑΓ	Η	1.678	47,906	47,906	35,03	10
Δ.Δ.Αγίων Πάντων.....	ΑΓ	Η	313	22,096	22,096	14,17	58
Δ.Δ.Βουνηχώρας.....	ΑΓ	Ο	381	32,692	32,692	11,65	680
Δ.Δ.Πεντεορίων.....	ΑΓ	Ο	228	23,394	23,394	9,75	480
<b>ΔΗΜΟΣ ΓΡΑΒΙΑΣ.....</b>			<b>2.274</b>	<b>161,651</b>	<b>161,651</b>	<b>14,07</b>	<b>506</b>
Δ.Δ.Γραβιάς.....	ΑΓ	Η	699	25,829	25,829	27,06	400
Δ.Δ.Αποστολιάς.....	ΑΓ	Ο	83	9,701	9,701	8,56	530
Δ.Δ.Βαργιάνης.....	ΑΓ	Ο	33	14,302	14,302	2,31	880
Δ.Δ.Καλοσκοπής.....	ΑΓ	Ο	228	37,831	37,831	6,03	1040
Δ.Δ.Καστελλίων.....	ΑΓ	Η	549	31,531	31,531	17,41	450
Δ.Δ.Μαριολάτας.....	ΑΓ	Η	569	21,254	21,254	26,77	390
Δ.Δ.Οινοχωρίου.....	ΑΓ	Ο	60	11,677	11,677	5,14	870
Δ.Δ.Σκληθέρου.....	ΑΓ	Ο	53	9,526	9,526	5,56	760
<b>ΔΗΜΟΣ ΔΕΛΦΩΝ.....</b>			<b>2.435</b>	<b>73,126</b>	<b>73,126</b>	<b>33,30</b>	<b>463</b>
Δ.Δ.Δελφών.....	ΑΓ	Ο	1.474	37,892	37,892	38,90	632
Δ.Δ.Χρισσού (Χρυσού).....	ΑΓ	Η	961	35,234	35,234	27,27	203
<b>ΔΗΜΟΣ ΔΕΣΦΙΝΑΣ.....</b>			<b>2.115</b>	<b>148,992</b>	<b>148,992</b>	<b>14,20</b>	<b>520</b>
Δ.Δ.Δεσφίνης.....	ΑΓ	Ο	2.115	148,992	148,992	14,20	520

**Πίνακας 3. Μόνιμος πληθυσμός, επιφάνεια και πυκνότητα του πληθυσμού, με διάκριση σε αστικές και αγροτικές περιοχές, καθώς και σε πεδινές, ημιορεινές και ορεινές περιοχές. Μέσος σταθμικός των υψομέτρων των δημοτικών και κοινοτικών διαμερισμάτων**

**γ) Δήμοι και κοινότητες, δημοτικά και κοινοτικά διαμερίσματα**

*Απογραφή πληθυσμού της 18ης Μαρτίου 2001*

(συνέχεια)

Δήμοι/κοινότητες Δημοτικά/κοινοτικά διαμερίσματα	Αστικά και αγροτικά δημοτικά/κοινοτικά διαμερίσματα	Ορεινά, ημιορεινά και πεδινά δημοτικά/κοινοτικά διαμερίσματα	Πληθυσμός	Επιφάνεια (τ.χμ.)		Πυκνότητα πληθυσμού ανά τ.χμ.	Μέσος σταθμικός υψόμετρο
				Με εσωτερικά ύδατα	Χωρίς εσωτερικά ύδατα		
ΔΗΜΟΣ ΕΥΠΑΛΙΟΥ.....			4.850	204,207	204,157	23,75	200
Δ.Δ.Ευπαλίου.....	ΑΓ	Η	659	22,235	22,210	29,64	96
Δ.Δ.Δροσάτου.....	ΑΓ	Ο	166	5,425	5,425	30,60	151
Δ.Δ.Κάμπου.....	ΑΓ	Ο	139	13,356	13,356	10,41	630
Δ.Δ.Καστρακίου.....	ΑΓ	Π	538	4,550	4,550	118,24	50
Δ.Δ.Κλήματος Ευπαλίου.....	ΑΓ	Ο	253	15,530	15,530	16,29	251
Δ.Δ.Μαλαμάτων.....	ΑΓ	Π	468	8,829	8,804	53,01	12
Δ.Δ.Μαναγούλης.....	ΑΓ	Π	536	8,779	8,779	61,05	11
Δ.Δ.Μαραθιά.....	ΑΓ	Η	405	2,775	2,775	145,95	10
Δ.Δ.Μοναστηρακίου.....	ΑΓ	Η	315	5,225	5,225	60,29	24
Δ.Δ.Παλαιοξυρίου.....	ΑΓ	Ο	115	7,575	7,575	15,18	660
Δ.Δ.Ποτιδανείας (τ.Ποτιδανίας).....	ΑΓ	Ο	201	28,769	28,769	6,99	850
Δ.Δ.Πύργου.....	ΑΓ	Ο	11	10,276	10,276	1,07	510
Δ.Δ.Σεργούλας.....	ΑΓ	Ο	329	20,427	20,427	16,11	126
Δ.Δ.Τεχνίου.....	ΑΓ	Ο	153	21,145	21,145	7,24	593
Δ.Δ.Τρικρόρφου.....	ΑΓ	Ο	256	16,006	16,006	15,99	480
Δ.Δ.Φιλοθέης.....	ΑΓ	Ο	306	13,305	13,305	23,00	570
ΔΗΜΟΣ ΙΤΕΑΣ.....			5.943	26,351	26,351	225,53	6
Δ.Δ.Ιτέας.....	ΑΣ	Π	4.627	6,305	6,305	733,86	2
Δ.Δ.Κίρρας.....	ΑΓ	Π	1.266	6,050	6,050	209,26	5
Δ.Δ.Τρικούρας.....	ΑΓ	Ο	50	13,996	13,996	3,57	380
ΔΗΜΟΣ ΚΑΛΛΙΕΩΝ.....			848	183,256	183,246	4,63	1009
Δ.Δ.Μαυρολιθαρίου.....	ΑΓ	Ο	104	18,763	18,763	5,54	1140
Δ.Δ.Αθανασίου Διάκου.....	ΑΓ	Ο	307	41,388	41,388	7,42	960
Δ.Δ.Καστριωτίσσης.....	ΑΓ	Ο	52	40,120	40,120	1,30	1160
Δ.Δ.Μουσουνίτισης.....	ΑΓ	Ο	81	21,457	21,457	3,77	860
Δ.Δ.Πανουργιά.....	ΑΓ	Ο	220	21,779	21,769	10,10	1060
Δ.Δ.Πυράς.....	ΑΓ	Ο	13	12,297	12,297	1,06	1160
Δ.Δ.Στρόμης.....	ΑΓ	Ο	71	27,452	27,452	2,59	900
ΔΗΜΟΣ ΛΙΔΟΡΙΚΙΟΥ.....			2.720	409,577	393,077	6,64	612
Δ.Δ.Λιδορκίου.....	ΑΓ	Ο	764	47,574	41,274	16,06	560
Δ.Δ.Αβόρου.....	ΑΓ	Ο	55	15,894	14,819	3,46	780
Δ.Δ.Αμυγδαλιάς.....	ΑΓ	Ο	447	45,162	45,162	9,90	620
Δ.Δ.Βραιλίας.....	ΑΓ	Ο	45	5,950	5,850	7,56	550
Δ.Δ.Δάφνου.....	ΑΓ	Ο	49	34,783	34,783	1,41	1000
Δ.Δ.Διακοπτιού.....	ΑΓ	Ο	94	28,833	28,008	3,26	650
Δ.Δ.Δωρικού.....	ΑΓ	Ο	32	11,454	9,679	2,79	740
Δ.Δ.Καλλίου.....	ΑΓ	Ο	38	18,255	14,180	2,08	559
Δ.Δ.Καρουτών.....	ΑΓ	Ο	31	35,203	35,203	0,88	1040
Δ.Δ.Κονιάκου.....	ΑΓ	Ο	124	22,432	22,432	5,53	850
Δ.Δ.Λευκαδιτίου.....	ΑΓ	Ο	81	25,407	24,832	3,19	640
Δ.Δ.Μαλανδρίνου.....	ΑΓ	Ο	318	23,894	23,894	13,31	580
Δ.Δ.Πενταπόλεως.....	ΑΓ	Ο	470	32,425	30,650	14,49	502
Δ.Δ.Περιθωτίσσης.....	ΑΓ	Ο	26	10,577	10,577	2,46	710
Δ.Δ.Στίλβης.....	ΑΓ	Ο	40	16,576	16,576	2,41	820
Δ.Δ.Συκέας.....	ΑΓ	Ο	74	22,482	22,482	3,29	720
Δ.Δ.Σωταίνης.....	ΑΓ	Ο	32	12,676	12,676	2,52	700
ΔΗΜΟΣ ΠΑΡΝΑΣΣΟΥ.....			1.913	87,033	87,033	21,98	472
Δ.Δ.Πολυδρόσου.....	ΑΓ	Ο	1.231	38,672	38,672	31,83	384
Δ.Δ.Επταλόφου.....	ΑΓ	Ο	407	32,796	32,796	12,41	832
Δ.Δ.Λιλαίας.....	ΑΓ	Η	275	15,565	15,565	17,67	330
ΔΗΜΟΣ ΤΟΛΟΦΩΝΟΣ.....			2.523	131,384	131,384	19,20	104
Δ.Δ.Ερατεινής.....	ΑΓ	Η	707	3,400	3,400	207,94	15
Δ.Δ.Γλυφάδας.....	ΑΓ	Η	381	16,551	16,551	23,02	60
Δ.Δ.Ελαίας.....	ΑΓ	Ο	104	7,600	7,600	13,68	340
Δ.Δ.Καλλιθέας.....	ΑΓ	Ο	286	35,138	35,138	8,14	106
Δ.Δ.Μακρινής.....	ΑΓ	Ο	85	15,326	15,326	5,55	680
Δ.Δ.Μηλέας.....	ΑΓ	Ο	90	16,901	16,901	5,33	730
Δ.Δ.Πανόρμου.....	ΑΓ	Η	172	11,246	11,246	15,29	53
Δ.Δ.Τολοφώνος.....	ΑΓ	Η	530	21,127	21,127	25,09	57
Δ.Δ.Τριζονίων.....	ΑΓ	Π	168	4,095	4,095	41,03	9
<b>2. ΠΕΛΟΠΟΝΝΗΣΟΣ</b>							
<b>2.1 ΝΟΜΟΣ ΑΡΓΟΛΙΔΟΣ</b>							
ΔΗΜΟΣ ΝΑΥΠΛΙΟΥ.....			16.113	33.619	33.619	479,28	17
Δ.Δ.Ναυπλιέων.....	ΑΣ	Π	13.124	8.984	8.984	1.460,82	10
Δ.Δ.Αρίας.....	ΑΓ	Π	1.931	7.228	7.228	267,16	40
Δ.Δ.Λευκαίων.....	ΑΓ	Π	712	10,054	10,054	70,82	40
Δ.Δ.Πυργιωτικών.....	ΑΓ	Π	346	7,353	7,353	47,06	118
ΔΗΜΟΣ ΑΡΓΟΥΣ.....			29.505	138,138	137,888	213,59	42
Δ.Δ.Άργους.....	ΑΣ	Π	25.068	49,772	49,547	503,66	42
Δ.Δ.Δαλαμανάρας.....	ΑΓ	Π	735	7,578	7,578	96,99	10
Δ.Δ.Ελληνικού (Κρυσονερίου).....	ΑΓ	Ο	423	47,819	47,819	8,85	278
Δ.Δ.Ήρας.....	ΑΓ	Π	401	4,627	4,627	86,67	18
Δ.Δ.Ινάχου.....	ΑΓ	Π	794	9,391	9,391	84,55	42
Δ.Δ.Κεφαλαρίου.....	ΑΓ	Π	756	9,150	9,150	82,62	17
Δ.Δ.Κουρτακίου.....	ΑΓ	Π	259	3,976	3,976	65,14	15



**Πίνακας 3. Μόνιμος πληθυσμός, επιφάνεια και πυκνότητα του πληθυσμού, με διάκριση σε αστικές και αγροτικές περιοχές, καθώς και σε πεδινές, ημιορεινές και ορεινές περιοχές. Μέσος σταθμικός των υψομέτρων των δημοτικών και κοινοτικών διαμερισμάτων**

**γ) Δήμοι και κοινότητες, δημοτικά και κοινοτικά διαμερίσματα**

Απογραφή πληθυσμού της 18ης Μαρτίου 2001

(συνέχεια)

Δήμοι/κοινότητες Δημοτικά/κοινοτικά διαμερίσματα	Αστικά και αγροτικά δημοτικά/κοινοτικά διαμερίσματα	Ορεινά, ημιορεινά και πεδινά δημοτικά/κοινοτικά διαμερίσματα	Πληθυσμός	Επιφάνεια (τ.χμ.)		Πυκνότητα πληθυσμού ανά τ.χμ.	Μέσος σταθμικός υψόμετρο
				Με εσωτερικά ύδατα	Χωρίς εσωτερικά ύδατα		
Δ.Δ. Λάλουκα.....	ΑΓ	Π	649	2,850	2,850	227,72	14
Δ.Δ. Πυργέλλας.....	ΑΓ	Π	420	2,975	2,950	141,18	15
<b>ΔΗΜΟΣ ΑΣΙΝΗΣ.....</b>			<b>5.528</b>	<b>136,873</b>	<b>136,868</b>	<b>40,39</b>	<b>29</b>
Δ.Δ. Δρεπάνου.....	ΑΓ	Η	1.647	15,710	15,705	104,84	18
Δ.Δ. Ασίνης.....	ΑΓ	Π	1.252	14,032	14,032	89,22	50
Δ.Δ. Ιρίων.....	ΑΓ	Η	855	51,116	51,116	16,73	23
Δ.Δ. Καρνεζαίκων.....	ΑΓ	Ο	136	32,740	32,740	4,15	189
Δ.Δ. Τολού.....	ΑΓ	Π	1.638	23,275	23,275	70,38	13
<b>ΔΗΜΟΣ ΑΣΚΛΗΠΕΙΟΥ.....</b>			<b>4.656</b>	<b>179,838</b>	<b>179,838</b>	<b>25,89</b>	<b>345</b>
Δ.Δ. Ασκληπείου.....	ΑΣ	Ο	3.055	97,556	97,556	31,32	359
Δ.Δ. Αγίου Δημητρίου.....	ΑΓ	Ο	879	10,005	10,005	87,86	284
Δ.Δ. Αθαμίου.....	ΑΓ	Ο	385	53,442	53,442	7,20	464
Δ.Δ. Αρκαδικού.....	ΑΓ	Ο	337	18,835	18,835	17,89	240
<b>ΔΗΜΟΣ ΕΠΙΔΑΥΡΟΥ.....</b>			<b>4.054</b>	<b>160,604</b>	<b>160,604</b>	<b>25,24</b>	<b>109</b>
Δ.Δ. Αρχαίας Επιδαύρου (τ. Παλαιάς Επιδαύρου).....	ΑΓ	Ο	1.769	29,404	29,404	60,16	11
Δ.Δ. Δημιάνης.....	ΑΓ	Η	620	19,153	19,153	32,37	190
Δ.Δ. Νέας Επιδαύρου.....	ΑΓ	Η	1.033	54,663	54,663	18,90	112
Δ.Δ. Τραχειάς.....	ΑΓ	Ο	632	57,384	57,384	11,01	297
<b>ΔΗΜΟΣ ΕΡΜΙΟΝΗΣ.....</b>			<b>4.228</b>	<b>168,180</b>	<b>167,080</b>	<b>25,14</b>	<b>28</b>
Δ.Δ. Ερμιόνης.....	ΑΣ	Η	2.933	59,225	58,625	49,52	7
Δ.Δ. Ηλιοκάστρου.....	ΑΓ	Η	578	44,681	44,681	12,94	160
Δ.Δ. Θερμησίας.....	ΑΓ	Η	717	64,274	63,774	11,16	6
<b>ΔΗΜΟΣ ΚΟΥΤΣΟΠΟΔΙΟΥ.....</b>			<b>3.519</b>	<b>121,069</b>	<b>121,069</b>	<b>29,07</b>	<b>127</b>
Δ.Δ. Κουτσοποδίου.....	ΑΓ	Π	2.265	31,362	31,362	72,22	43
Δ.Δ. Βρουστίου.....	ΑΓ	Ο	328	19,940	19,940	16,45	259
Δ.Δ. Μαλαντρενίου.....	ΑΓ	Ο	525	45,215	45,215	11,61	300
Δ.Δ. Σχινοχωρίου (τ. Σχινοχωρίου).....	ΑΓ	Η	401	24,552	24,552	16,33	265
<b>ΔΗΜΟΣ ΚΡΑΝΙΔΙΟΥ.....</b>			<b>10.102</b>	<b>252,938</b>	<b>252,938</b>	<b>39,94</b>	<b>77</b>
Δ.Δ. Κρανιδίου.....	ΑΣ	Η	4.852	87,567	87,567	55,41	92
Δ.Δ. Διδύμων.....	ΑΓ	Ο	1.554	119,847	119,847	12,97	172
Δ.Δ. Κοιλιάδος.....	ΑΓ	Π	1.171	6,947	6,947	168,56	5
Δ.Δ. Πορτοχελίου.....	ΑΓ	Π	2.182	17,910	17,910	121,83	6
Δ.Δ. Φούρνων.....	ΑΓ	Π	343	20,667	20,667	16,60	118
<b>ΔΗΜΟΣ ΛΕΡΝΑΣ.....</b>			<b>2.829</b>	<b>84,285</b>	<b>84,285</b>	<b>33,56</b>	<b>43</b>
Δ.Δ. Μύλων.....	ΑΓ	Η	852	10,328	10,328	82,49	26
Δ.Δ. Ανδρίτσας.....	ΑΓ	Ο	40	19,174	19,174	2,09	300
Δ.Δ. Κιβερρίου.....	ΑΓ	Π	1.110	36,226	36,226	30,64	47
Δ.Δ. Σκαφιδακίου.....	ΑΓ	Η	827	18,557	18,557	44,57	42
<b>ΔΗΜΟΣ ΛΥΡΚΕΙΑΣ.....</b>			<b>2.903</b>	<b>245,194</b>	<b>245,194</b>	<b>11,84</b>	<b>394</b>
Δ.Δ. Λυρκείας.....	ΑΓ	Ο	524	31,862	31,862	16,45	250
Δ.Δ. Γυμνού.....	ΑΓ	Ο	507	50,132	50,132	10,11	428
Δ.Δ. Καπαρελλίου.....	ΑΓ	Ο	304	12,655	12,655	24,02	380
Δ.Δ. Καρυάς.....	ΑΓ	Ο	792	66,052	66,052	11,99	413
Δ.Δ. Κεφαλοβρύσου.....	ΑΓ	Ο	312	35,134	35,134	8,88	603
Δ.Δ. Νεοχωρίου.....	ΑΓ	Ο	101	16,022	16,022	6,30	700
Δ.Δ. Στέρνας.....	ΑΓ	Ο	185	9,853	9,853	18,78	180
Δ.Δ. Φρεγκαίνης.....	ΑΓ	Ο	178	23,484	23,484	7,58	335
<b>ΔΗΜΟΣ ΜΙΔΕΑΣ.....</b>			<b>6.521</b>	<b>178,306</b>	<b>178,306</b>	<b>36,57</b>	<b>123</b>
Δ.Δ. Αγίας Τριάδας.....	ΑΓ	Π	1.248	4,077	4,077	306,11	30
Δ.Δ. Ανυφίου.....	ΑΓ	Π	843	7,319	7,319	115,18	30
Δ.Δ. Αραχναίου.....	ΑΓ	Ο	931	107,725	107,725	8,64	557
Δ.Δ. Αργολικού.....	ΑΓ	Π	623	6,228	6,228	100,03	20
Δ.Δ. Ηραίου.....	ΑΓ	Π	162	1,573	1,573	102,99	25
Δ.Δ. Μάνεση.....	ΑΓ	Π	643	10,667	10,667	60,28	73
Δ.Δ. Μιδέας.....	ΑΓ	Π	602	26,186	26,186	22,99	143
Δ.Δ. Παναρίτη.....	ΑΓ	Π	723	11,255	11,255	64,24	48
Δ.Δ. Πουλλακίδας.....	ΑΓ	Π	746	3,276	3,276	227,72	45
<b>ΔΗΜΟΣ ΜΥΚΗΝΑΙΩΝ.....</b>			<b>4.169</b>	<b>159,033</b>	<b>159,033</b>	<b>26,21</b>	<b>215</b>
Δ.Δ. Μυκηνών.....	ΑΓ	Η	439	9,839	9,839	44,62	110
Δ.Δ. Λιμνών.....	ΑΓ	Ο	898	53,325	53,325	16,84	520
Δ.Δ. Μοναστηρακίου.....	ΑΓ	Η	356	8,453	8,453	42,12	90
Δ.Δ. Μπόρσα.....	ΑΓ	Η	208	14,979	14,979	13,89	230
Δ.Δ. Νέου Ηραίου (Χώνικα).....	ΑΓ	Π	584	13,106	13,106	44,56	30
Δ.Δ. Προσμήνης.....	ΑΓ	Ο	771	31,014	31,014	24,86	250
Δ.Δ. Φιχτίου.....	ΑΓ	Π	913	28,317	28,317	32,24	100
<b>ΔΗΜΟΣ ΝΕΑΣ ΚΙΟΥ.....</b>			<b>3.548</b>	<b>5,700</b>	<b>5,625</b>	<b>622,46</b>	<b>10</b>
Δ.Δ. Νέας Κίου.....	ΑΣ	Π	3.548	5,700	5,625	622,46	10
<b>ΔΗΜΟΣ ΝΕΑΣ ΤΙΡΥΝΘΑΣ.....</b>			<b>3.445</b>	<b>41,443</b>	<b>41,443</b>	<b>83,13</b>	<b>62</b>
Δ.Δ. Νέας Τίρυνθας.....	ΑΓ	Π	1.840	12,531	12,531	146,84	24
Δ.Δ. Αγίου Αδριανού.....	ΑΓ	Η	1.143	17,782	17,782	64,28	92
Δ.Δ. Νέου Ροεινού.....	ΑΓ	Η	462	11,130	11,130	41,51	140

**Πίνακας 3. Μόνιμος πληθυσμός, επιφάνεια και πυκνότητα του πληθυσμού, με διάκριση σε αστικές και αγροτικές περιοχές, καθώς και σε πεδινές, ημιορεινές και ορεινές περιοχές. Μέσος σταθμικός των υψομέτρων των δημοτικών και κοινοτικών διαμερισμάτων  
γ) Δήμοι και κοινότητες, δημοτικά και κοινοτικά διαμερίσματα  
Απογραφή πληθυσμού της 18ης Μαρτίου 2001**

(συνέχεια)

Δήμοι/κοινότητες Δημοτικά/κοινοτικά διαμερίσματα	Αστικά και αγροτικά δημοτικά/κοινοτικά διαμερίσματα	Ορεινά, ημιορεινά και πεδινά δημοτικά/κοινοτικά διαμερίσματα	Πληθυσμός	Επιφάνεια (τ.χμ.)		Πυκνότητα πληθυσμού ανά τ.χμ.	Μέσος σταθμικός υψόμετρο
				Με εσωτερικά ύδατα	Χωρίς εσωτερικά ύδατα		
ΚΟΙΝΟΤΗΤΑ ΑΛΕΑΣ.....			679	143,206	143,206	4,74	680
Κ.Δ.Σκοτεινής.....	ΑΓ	Ο	342	43,971	43,971	7,78	690
Κ.Δ.Αγίου Νικολάου.....	ΑΓ	Ο	181	54,846	54,846	3,30	564
Κ.Δ.Αλέας.....	ΑΓ	Ο	122	20,610	20,610	5,92	800
Κ.Δ.Φρουσιούνας.....	ΑΓ	Ο	34	23,779	23,779	1,43	760
ΚΟΙΝΟΤΗΤΑ ΑΧΛΑΔΟΚΑΜΠΟΥ.....			593	105,883	105,883	5,60	480
Κ.Δ.Αχλαδοκάμπου.....	ΑΓ	Ο	593	105,883	105,883	5,60	480
<b>2.2 ΝΟΜΟΣ ΑΡΚΑΔΙΑΣ</b>							
ΔΗΜΟΣ ΤΡΙΠΟΛΕΩΣ.....			32.167	119,287	119,287	269,66	658
Δ.Δ.Τριπόλεως.....	ΑΣ	Π	28.976	28,812	28,812	1.005,69	655
Δ.Δ.Αγίου Βασιλείου Μαντινείας.....	ΑΓ	Π	146	3,250	3,250	44,92	670
Δ.Δ.Αγίου Κωνσταντίνου.....	ΑΓ	Π	1.261	5,451	5,451	231,33	650
Δ.Δ.Ευάνδρου.....	ΑΓ	Π	41	5,552	5,552	7,38	680
Δ.Δ.Θάνα.....	ΑΓ	Π	260	12,731	12,731	20,42	746
Δ.Δ.Μάκρης.....	ΑΓ	Η	365	9,429	9,429	38,71	731
Δ.Δ.Μερκοβουνίου.....	ΑΓ	Ο	358	8,227	8,227	43,52	710
Δ.Δ.Παλλαντίου.....	ΑΓ	Π	221	9,204	9,204	24,01	670
Δ.Δ.Πελάγους.....	ΑΓ	Π	115	4,350	4,350	26,44	680
Δ.Δ.Περθωρίου.....	ΑΓ	Ο	100	25,505	25,505	3,92	891
Δ.Δ.Σκοπής.....	ΑΓ	Π	324	6,776	6,776	47,82	671
ΔΗΜΟΣ ΑΠΟΛΛΩΝΟΣ.....			1.923	88,567	88,567	21,71	88
Δ.Δ.Τυρού.....	ΑΓ	Ο	1.114	56,984	56,984	19,55	56
Δ.Δ.Πέρα Μελάων.....	ΑΓ	Η	307	22,306	22,306	13,76	236
Δ.Δ.Σαπουνακαϊκίων.....	ΑΓ	Η	502	9,277	9,277	54,11	68
ΔΗΜΟΣ ΒΑΛΤΕΤΣΙΟΥ.....			1.357	210,243	210,243	6,45	742
Δ.Δ.Ασέας.....	ΑΓ	Η	187	13,806	13,806	13,54	788
Δ.Δ.Αγριακόνας.....	ΑΓ	Ο	44	20,810	20,810	2,11	660
Δ.Δ.Αθηναίου.....	ΑΓ	Η	137	13,751	13,751	9,96	700
Δ.Δ.Αμπελακίου.....	ΑΓ	Π	88	8,929	8,929	9,86	681
Δ.Δ.Αραχαμιτών.....	ΑΓ	Η	61	24,008	24,008	2,54	740
Δ.Δ.Βαλτετσίου.....	ΑΓ	Ο	135	31,729	31,729	4,25	1050
Δ.Δ.Δάφνης.....	ΑΓ	Η	118	7,253	7,253	16,27	651
Δ.Δ.Δόριζα.....	ΑΓ	Η	109	14,908	14,908	7,31	760
Δ.Δ.Καλτεζών.....	ΑΓ	Η	127	24,738	24,738	5,13	669
Δ.Δ.Κεραστάρη.....	ΑΓ	Η	68	9,800	9,800	6,94	760
Δ.Δ.Μάναρη.....	ΑΓ	Π	52	16,910	16,910	3,08	760
Δ.Δ.Μαυρογιάννη.....	ΑΓ	Η	43	7,853	7,853	5,48	600
Δ.Δ.Παλαιοχούνης.....	ΑΓ	Η	28	5,575	5,575	5,02	700
Δ.Δ.Πάπαρη.....	ΑΓ	Η	160	10,173	10,173	15,73	670
ΔΗΜΟΣ ΒΟΡΕΙΑΣ ΚΥΝΟΥΡΙΑΣ.....			11.589	576,981	576,807	20,09	288
Δ.Δ.Άστρους.....	ΑΣ	Η	2.932	61,380	61,380	47,77	68
Δ.Δ.Αγίας Σοφίας.....	ΑΓ	Ο	84	21,266	21,266	3,95	580
Δ.Δ.Αγίου Ανδρέου.....	ΑΓ	Ο	1.464	31,728	31,703	46,14	51
Δ.Δ.Αγίου Γεωργίου.....	ΑΓ	Ο	47	17,826	17,826	2,64	485
Δ.Δ.Αγίου Πέτρου.....	ΑΓ	Ο	875	48,354	48,354	18,10	952
Δ.Δ.Βερβένων.....	ΑΓ	Ο	453	25,434	25,422	17,81	660
Δ.Δ.Δολιανών.....	ΑΓ	Ο	1.057	60,091	60,091	17,59	234
Δ.Δ.Ελάτου.....	ΑΓ	Ο	40	1,600	1,600	25,00	840
Δ.Δ.Καράτουλα Κυνουρίας.....	ΑΓ	Ο	38	2,100	2,100	18,10	700
Δ.Δ.Καστανίτης.....	ΑΓ	Ο	203	31,414	31,414	6,46	840
Δ.Δ.Καστρίου.....	ΑΓ	Ο	592	11,900	11,900	49,75	920
Δ.Δ.Κορακοβουνίου.....	ΑΓ	Ο	734	42,303	42,253	17,35	59
Δ.Δ.Κουτρούφων.....	ΑΓ	Ο	3	5,151	5,151	0,58	1120
Δ.Δ.Μελιγούς.....	ΑΓ	Ο	868	24,327	24,240	35,68	97
Δ.Δ.Μεσορράχης.....	ΑΓ	Ο	119	6,000	6,000	19,83	860
Δ.Δ.Νέας Χώρας.....	ΑΓ	Ο	47	5,000	5,000	9,40	640
Δ.Δ.Ξηροπηγάδου.....	ΑΓ	Ο	377	21,851	21,851	17,25	78
Δ.Δ.Παραλίου Άστρους.....	ΑΓ	Π	751	4,546	4,546	165,20	10
Δ.Δ.Περδικόβρυσης.....	ΑΓ	Ο	76	6,550	6,550	11,60	560
Δ.Δ.Πλατάνας.....	ΑΓ	Ο	43	5,950	5,950	7,23	440
Δ.Δ.Πλατάνου.....	ΑΓ	Ο	178	16,576	16,576	10,74	440
Δ.Δ.Πραστού.....	ΑΓ	Ο	160	67,381	67,381	2,37	649
Δ.Δ.Σπαινής.....	ΑΓ	Ο	172	24,227	24,227	7,10	700
Δ.Δ.Στόλου.....	ΑΓ	Η	102	13,376	13,376	7,63	441
Δ.Δ.Χαράδρου.....	ΑΓ	Ο	51	11,400	11,400	4,47	535
Δ.Δ.Ωριάς ή Ωριάς.....	ΑΓ	Ο	123	9,250	9,250	13,30	840
ΔΗΜΟΣ ΒΥΤΙΝΑΣ.....			1.213	139,309	139,309	8,71	964
Δ.Δ.Βυτινίας.....	ΑΓ	Ο	691	28,210	28,210	24,49	1033
Δ.Δ.Ελάτης.....	ΑΓ	Ο	18	10,803	10,803	1,67	1200
Δ.Δ.Καμενίτης.....	ΑΓ	Η	199	17,041	17,041	11,68	583
Δ.Δ.Λάσσης.....	ΑΓ	Ο	11	15,405	15,405	0,71	1060
Δ.Δ.Μαγουλιάνων.....	ΑΓ	Ο	160	33,413	33,413	4,79	1191
Δ.Δ.Νυμφασίας.....	ΑΓ	Ο	119	15,005	15,005	7,93	840
Δ.Δ.Πυργακίου.....	ΑΓ	Ο	15	19,432	19,432	0,77	1063
ΔΗΜΟΣ ΓΟΡΤΥΝΟΣ.....			777	116,205	116,205	6,69	522
Δ.Δ.Καρταίνης.....	ΑΓ	Π	257	21,232	21,232	12,10	483
Δ.Δ.Ατσιόλου.....	ΑΓ	Ο	60	8,552	8,552	7,02	560

**Πίνακας 3. Μόνιμος πληθυσμός, επιφάνεια και πυκνότητα του πληθυσμού, με διάκριση σε αστικές και αγροτικές περιοχές, καθώς και σε πεδινές, ημιορεινές και ορεινές περιοχές. Μέσος σταθμικός των υψομέτρων των δημοτικών και κοινοτικών διαμερισμάτων**

**γ) Δήμοι και κοινότητες, δημοτικά και κοινοτικά διαμερίσματα**

Απογραφή πληθυσμού της 18ης Μαρτίου 2001

(συνέχεια)

Δήμοι/κοινότητες Δημοτικά/κοινοτικά διαμερίσματα	Αστικά και αγροτικά δημοτικά/κοινοτικά διαμερίσματα	Ορεινά, ημιορεινά και πεδινά δημοτικά/κοινοτικά διαμερίσματα	Πληθυσμός	Επιφάνεια (τ.χμ.)		Πυκνότητα πληθυσμού ανά τ.χμ.	Μέσος σταθμικός υψόμετρο
				Με εσωτερικά ύδατα	Χωρίς εσωτερικά ύδατα		
Δ.Δ.Βλαχορράπη.....	ΑΓ	Ο	33	8,867	8,867	3,72	660
Δ.Δ.Ζώνης.....	ΑΓ	Π	94	6,475	6,475	14,52	500
Δ.Δ.Κατσίμπαλη.....	ΑΓ	Ο	58	4,750	4,750	12,21	400
Δ.Δ.Κουρουσιού.....	ΑΓ	Ο	38	9,650	9,650	3,94	700
Δ.Δ.Κυπαρισίων.....	ΑΓ	Π	45	6,375	6,375	7,06	400
Δ.Δ.Κωτιλίου.....	ΑΓ	Ο	93	30,055	30,055	3,09	757
Δ.Δ.Μαυριών.....	ΑΓ	Π	41	4,050	4,050	10,12	430
Δ.Δ.Σαρακινίου.....	ΑΓ	Ο	58	16,199	16,199	3,58	404
ΔΗΜΟΣ ΔΗΜΗΤΣΑΝΗΣ.....			901	110,759	110,709	8,13	935
Δ.Δ.Δημητσάνης (Δημητσάνας).....	ΑΓ	Ο	564	38,514	38,514	14,64	946
Δ.Δ.Ζατούνης.....	ΑΓ	Ο	98	20,791	20,791	4,71	998
Δ.Δ.Ζιγοβιστίου.....	ΑΓ	Ο	81	14,980	14,980	5,41	1160
Δ.Δ.Μελισσοπέτρας.....	ΑΓ	Ο	34	6,800	6,800	5,00	800
Δ.Δ.Παναγίας.....	ΑΓ	Ο	35	9,870	9,870	3,55	600
Δ.Δ.Ράδου.....	ΑΓ	Ο	43	13,379	13,379	3,21	1190
Δ.Δ.Ριζοσπηλιάς.....	ΑΓ	Η	46	6,425	6,375	7,16	381
ΔΗΜΟΣ ΗΡΑΙΑΣ.....			1.660	144,002	143,452	11,53	561
Δ.Δ.Παλούμπας.....	ΑΓ	Ο	123	16,224	16,224	7,58	667
Δ.Δ.Αγίου Ιωάννου Αρχαίας Ηραίας (Αγίου Ιωάννου).....	ΑΓ	Η	35	4,700	4,625	7,45	130
Δ.Δ.Αραχόβης.....	ΑΓ	Ο	222	5,925	5,925	37,47	900
Δ.Δ.Κακουραϊκών.....	ΑΓ	Η	97	12,100	12,025	8,02	280
Δ.Δ.Κοκκινόρραχης (της πρώην κοινότητας Αετορράχης 121103).....	ΑΓ	Π	33	2,605	2,605	12,67	630
Δ.Δ.Κοκκορά.....	ΑΓ	Η	94	3,975	3,925	23,65	329
Δ.Δ.Λιοδώρας.....	ΑΓ	Π	65	5,750	5,650	11,30	160
Δ.Δ.Λουτρών Ηραίας.....	ΑΓ	Η	194	20,699	20,624	9,37	278
Δ.Δ.Λυκούρεση.....	ΑΓ	Ο	24	8,361	8,361	2,87	900
Δ.Δ.Λυσσαρέας.....	ΑΓ	Η	115	6,950	6,950	16,55	700
Δ.Δ.Όχθιας (της πρώην κοινότητας Αετορράχης 121103).....	ΑΓ	Π	68	2,737	2,737	24,84	450
Δ.Δ.Πυρρή.....	ΑΓ	Π	67	7,500	7,375	8,93	140
Δ.Δ.Ράφτη (Ράπτη).....	ΑΓ	Ο	171	11,350	11,350	15,07	705
Δ.Δ.Σαρακινίου Ηραίας.....	ΑΓ	Ο	46	6,325	6,325	7,27	720
Δ.Δ.Σέρβου.....	ΑΓ	Ο	142	17,476	17,476	8,13	1046
Δ.Δ.Χρυσοχωρίου.....	ΑΓ	Π	116	5,550	5,500	20,90	145
Δ.Δ.Ψαρίου.....	ΑΓ	Ο	48	5,775	5,775	8,31	860
ΔΗΜΟΣ ΚΛΕΙΤΟΡΟΣ.....			1.741	150,582	149,082	11,56	856
Δ.Δ.Μυγδαλιάς.....	ΑΓ	Ο	232	14,908	14,233	15,56	764
Δ.Δ.Αγριδίου.....	ΑΓ	Ο	45	14,295	14,295	3,15	880
Δ.Δ.Βαλτεσινίκου.....	ΑΓ	Ο	561	41,440	41,440	13,54	1118
Δ.Δ.Δρακοβουνίου.....	ΑΓ	Ο	114	11,030	11,030	10,34	770
Δ.Δ.Θεοκτίστου.....	ΑΓ	Ο	199	14,531	14,506	13,69	640
Δ.Δ.Κερπινής.....	ΑΓ	Ο	109	17,307	17,232	6,30	878
Δ.Δ.Ξηροκαρταίνης.....	ΑΓ	Ο	60	8,884	8,884	6,75	830
Δ.Δ.Πουρναριάς.....	ΑΓ	Η	196	12,180	11,455	16,09	508
Δ.Δ.Πρασίνου.....	ΑΓ	Ο	225	16,007	16,007	14,06	827
ΔΗΜΟΣ ΚΟΝΤΟΒΑΖΑΙΝΗΣ.....			1.633	137,496	136,846	11,88	683
Δ.Δ.Κοντοβαζαίνης.....	ΑΓ	Ο	427	22,499	22,499	18,98	700
Δ.Δ.Βάχλιας.....	ΑΓ	Η	90	22,199	21,674	4,05	624
Δ.Δ.Βελημαχίου.....	ΑΓ	Ο	215	17,525	17,525	12,27	845
Δ.Δ.Βιδιακίου.....	ΑΓ	Ο	127	15,149	15,149	8,38	690
Δ.Δ.Βούτση.....	ΑΓ	Η	174	3,250	3,250	53,54	550
Δ.Δ.Δήμητρας.....	ΑΓ	Ο	174	17,150	17,025	10,15	515
Δ.Δ.Καρδαρισίου.....	ΑΓ	Ο	81	9,250	9,250	8,76	900
Δ.Δ.Μοναστηρακίου.....	ΑΓ	Ο	200	14,625	14,625	13,68	566
Δ.Δ.Παραλογιών.....	ΑΓ	Ο	145	15,849	15,849	9,15	823
ΔΗΜΟΣ ΚΟΡΥΘΙΟΥ.....			2.379	115,182	115,182	20,65	649
Δ.Δ.Στενού.....	ΑΓ	Π	496	8,106	8,106	61,19	680
Δ.Δ.Αγιωργιτικών.....	ΑΓ	Η	390	17,658	17,658	22,09	670
Δ.Δ.Ελαοχωρίου.....	ΑΓ	Ο	391	25,952	25,952	15,07	530
Δ.Δ.Ζευγολατείου.....	ΑΓ	Η	369	13,581	13,581	27,17	648
Δ.Δ.Νεοχωρίου Μαντινείας.....	ΑΓ	Η	408	30,258	30,258	13,48	680
Δ.Δ.Παρθενίου.....	ΑΓ	Η	325	19,627	19,627	16,56	680
ΔΗΜΟΣ ΛΑΓΚΑΔΙΩΝ.....			904	79,475	79,175	11,37	883
Δ.Δ.Λαγκαδίων.....	ΑΓ	Ο	729	65,600	65,300	11,11	966
Δ.Δ.Λευκοχωρίου.....	ΑΓ	Ο	175	13,875	13,875	12,61	537
ΔΗΜΟΣ ΛΕΒΙΔΙΟΥ.....			3.433	312,641	312,635	10,98	790
Δ.Δ.Λεβιδίου.....	ΑΓ	Ο	1.082	76,792	76,792	14,09	860
Δ.Δ.Βλαχέρνης.....	ΑΓ	Ο	385	36,051	36,045	10,68	940
Δ.Δ.Δάρα.....	ΑΓ	Ο	413	30,112	30,112	13,72	660
Δ.Δ.Κανδήλας.....	ΑΓ	Η	834	64,840	64,840	12,86	763
Δ.Δ.Καρδάρη.....	ΑΓ	Ο	24	15,903	15,903	1,51	1030
Δ.Δ.Κώμης.....	ΑΓ	Ο	53	18,994	18,994	2,79	720
Δ.Δ.Λίμνης.....	ΑΓ	Ο	239	25,458	25,458	9,39	710
Δ.Δ.Ορχομενού.....	ΑΓ	Η	18	4,051	4,051	4,44	762
Δ.Δ.Παλαιούργου.....	ΑΓ	Ο	232	20,904	20,904	11,10	700
Δ.Δ.Παναγίτσας.....	ΑΓ	Η	62	10,708	10,708	5,79	540
Δ.Δ.Χωτούσσης.....	ΑΓ	Η	91	8,828	8,828	10,31	740

**Πίνακας 3. Μόνιμος πληθυσμός, επιφάνεια και πυκνότητα του πληθυσμού, με διάκριση σε αστικές και αγροτικές περιοχές, καθώς και σε πεδινές, ημιορεινές και ορεινές περιοχές. Μέσος σταθμικός των υψομέτρων των δημοτικών και κοινοτικών διαμερισμάτων**

**γ) Δήμοι και κοινότητες, δημοτικά και κοινοτικά διαμερίσματα**

Απογραφή πληθυσμού της 18ης Μαρτίου 2001

(συνέχεια)

Δήμοι/κοινότητες Δημοτικά/κοινοτικά διαμερίσματα	Αστικά και αγροτικά δημοτικά/κοινοτικά διαμερίσματα	Ορεινά, ημιορεινά και πεδινά δημοτικά/κοινοτικά διαμερίσματα	Πληθυσμός	Επιφάνεια (τ.χμ.)		Πυκνότητα πληθυσμού ανά τ.χμ.	Μέσος σταθμικός υψόμετρο
				Με εσωτερικά ύδατα	Χωρίς εσωτερικά ύδατα		
ΔΗΜΟΣ ΛΕΩΝΙΔΙΟΥ.....			5.305	418,652	418,652	12,67	230
Δ.Δ.Λεωνιδίου.....	ΑΣ	Η	3.190	102,667	102,667	31,07	66
Δ.Δ.Αγίου Βασιλείου Κυνουρίας.....	ΑΓ	Ο	84	41,733	41,733	2,01	840
Δ.Δ.Βλησιδιάς.....	ΑΓ	Ο	65	15,428	15,428	4,21	719
Δ.Δ.Κουνουπιάς.....	ΑΓ	Ο	38	29,607	29,607	1,28	742
Δ.Δ.Μαρίου.....	ΑΓ	Η	74	24,581	24,581	3,01	655
Δ.Δ.Παλαιχωριού.....	ΑΓ	Ο	156	50,671	50,671	3,08	850
Δ.Δ.Πελετών.....	ΑΓ	Η	304	34,459	34,459	8,82	652
Δ.Δ.Πηγαδίου.....	ΑΓ	Η	271	41,886	41,886	6,47	535
Δ.Δ.Πλατανακίου.....	ΑΓ	Ο	143	14,203	14,203	10,07	900
Δ.Δ.Πουλιθρών.....	ΑΓ	Η	477	23,481	23,481	20,31	142
Δ.Δ.Πραγματευτή.....	ΑΓ	Η	323	8,077	8,077	39,99	131
Δ.Δ.Τσιπαλίων.....	ΑΓ	Ο	180	31,859	31,859	5,65	550
ΔΗΜΟΣ ΜΑΝΤΙΝΕΙΑΣ.....			3.142	205,393	205,364	15,30	691
Δ.Δ.Νεστώνης.....	ΑΓ	Η	909	49,554	49,554	18,34	671
Δ.Δ.Αρτεμισίου.....	ΑΓ	Η	535	29,655	29,630	18,04	680
Δ.Δ.Κάψα.....	ΑΓ	Η	413	26,929	26,925	15,34	700
Δ.Δ.Λουκά.....	ΑΓ	Η	728	45,545	45,545	15,98	666
Δ.Δ.Πικέρνη.....	ΑΓ	Η	179	15,778	15,778	11,34	820
Δ.Δ.Σάγκα.....	ΑΓ	Ο	245	22,054	22,054	11,11	740
Δ.Δ.Σιμιδάων.....	ΑΓ	Η	133	15,878	15,878	8,38	720
ΔΗΜΟΣ ΜΕΓΑΛΟΠΟΛΗΣ.....			8.126	331,498	331,494	24,51	471
Δ.Δ.Μεγαλοπόλεως.....	ΑΣ	Π	5.936	16,126	16,126	368,10	430
Δ.Δ.Ανθοχωριού.....	ΑΓ	Π	31	8,875	8,875	3,49	400
Δ.Δ.Άνω Καρυών.....	ΑΓ	Ο	68	8,741	8,741	7,78	980
Δ.Δ.Βάγγου.....	ΑΓ	Ο	51	15,225	15,225	3,35	800
Δ.Δ.Βάστα.....	ΑΓ	Ο	85	15,135	15,135	5,62	860
Δ.Δ.Γεφύρας.....	ΑΓ	Η	43	5,825	5,825	7,38	420
Δ.Δ.Θωκνίας.....	ΑΓ	Π	48	6,325	6,325	7,59	360
Δ.Δ.Ίσαρη.....	ΑΓ	Ο	121	33,996	33,996	3,56	735
Δ.Δ.Ισώματος Καρυών.....	ΑΓ	Π	40	4,400	4,400	9,09	470
Δ.Δ.Καράτουλα.....	ΑΓ	Ο	39	7,075	7,075	5,51	750
Δ.Δ.Καστανοχωριού.....	ΑΓ	Ο	40	11,900	11,900	3,36	700
Δ.Δ.Κάτω Καρυών (τ.Καρυών).....	ΑΓ	Η	35	4,550	4,550	7,69	400
Δ.Δ.Λυκαίου.....	ΑΓ	Ο	36	6,375	6,375	5,65	820
Δ.Δ.Λυκοσούρας.....	ΑΓ	Η	37	6,025	6,025	6,14	540
Δ.Δ.Λυκοχίων.....	ΑΓ	Ο	97	21,971	21,967	4,41	860
Δ.Δ.Μακρυσίου.....	ΑΓ	Ο	157	16,726	16,726	9,39	477
Δ.Δ.Μαλλωτών.....	ΑΓ	Ο	38	4,375	4,375	8,69	600
Δ.Δ.Μαραθούσσης.....	ΑΓ	Π	58	6,400	6,400	9,06	400
Δ.Δ.Νέας Εκκλησιούλας.....	ΑΓ	Η	47	10,075	10,075	4,67	440
Δ.Δ.Νεοχωριού Λυκοσούρας.....	ΑΓ	Ο	11	3,325	3,325	3,31	420
Δ.Δ.Παραδεισίων.....	ΑΓ	Η	229	19,851	19,851	11,54	523
Δ.Δ.Περιβολίων.....	ΑΓ	Π	110	8,575	8,575	12,83	425
Δ.Δ.Πλάκας.....	ΑΓ	Π	25	3,350	3,350	7,46	420
Δ.Δ.Ραφομμάτη.....	ΑΓ	Η	80	9,000	9,000	8,89	560
Δ.Δ.Σουλίου.....	ΑΓ	Ο	88	6,825	6,825	12,89	541
Δ.Δ.Σούλου.....	ΑΓ	Π	29	4,625	4,625	6,27	420
Δ.Δ.Τριλόφου.....	ΑΓ	Η	68	8,675	8,675	7,84	583
Δ.Δ.Τριποτάμου.....	ΑΓ	Π	60	9,850	9,850	6,09	400
Δ.Δ.Χιράδων.....	ΑΓ	Ο	139	20,326	20,326	6,84	780
Δ.Δ.Χράνων.....	ΑΓ	Ο	203	14,676	14,676	13,83	500
Δ.Δ.Χωρέμη.....	ΑΓ	Π	77	12,300	12,300	6,26	380
ΔΗΜΟΣ ΣΚΥΡΙΤΙΔΑΣ.....			1.597	186,164	186,164	8,58	904
Δ.Δ.Βλαχοκερασέας.....	ΑΓ	Η	504	43,547	43,547	11,57	947
Δ.Δ.Αγίας Βαρβάρας.....	ΑΓ	Η	54	13,850	13,850	3,90	700
Δ.Δ.Αλεποχωριού.....	ΑΓ	Ο	109	9,654	9,654	11,29	920
Δ.Δ.Βουρβούρων.....	ΑΓ	Ο	280	16,796	16,796	16,67	1000
Δ.Δ.Κερασίδας.....	ΑΓ	Η	175	8,128	8,128	21,53	960
Δ.Δ.Κολινών.....	ΑΓ	Ο	384	85,810	85,810	4,48	779
Δ.Δ.Πηγαδακίων.....	ΑΓ	Η	91	8,379	8,379	10,86	900
ΔΗΜΟΣ ΤΕΓΓΕΑΣ.....			3.858	118,350	118,350	32,60	684
Δ.Δ.Σταδίου.....	ΑΓ	Π	654	10,905	10,905	59,97	650
Δ.Δ.Αλέας.....	ΑΓ	Π	187	4,476	4,476	41,78	650
Δ.Δ.Βουνού.....	ΑΓ	Π	234	4,626	4,626	50,58	680
Δ.Δ.Γαρέας.....	ΑΓ	Π	148	3,826	3,826	38,68	670
Δ.Δ.Επισκοπής.....	ΑΓ	Π	133	1,575	1,575	84,44	650
Δ.Δ.Καμαριού.....	ΑΓ	Π	328	7,578	7,578	43,28	670
Δ.Δ.Κανδάλου.....	ΑΓ	Ο	104	9,729	9,729	10,69	810
Δ.Δ.Κερασίτης.....	ΑΓ	Π	292	2,125	2,125	137,41	670
Δ.Δ.Λιθοβουνίων.....	ΑΓ	Η	135	5,303	5,303	25,46	670
Δ.Δ.Μαγούλας.....	ΑΓ	Π	183	5,603	5,603	32,66	660
Δ.Δ.Μανθωρέας.....	ΑΓ	Π	170	17,985	17,985	9,45	750
Δ.Δ.Μαυρικού.....	ΑΓ	Η	126	14,382	14,382	8,76	920
Δ.Δ.Ριζών.....	ΑΓ	Η	638	13,681	13,681	46,63	690
Δ.Δ.Στρίγκου.....	ΑΓ	Π	234	2,450	2,450	95,51	644
Δ.Δ.Τζίβα.....	ΑΓ	Π	211	5,628	5,628	37,49	680
Δ.Δ.Ψηλής Βρύσης.....	ΑΓ	Η	81	8,478	8,478	9,55	742
ΔΗΜΟΣ ΤΡΙΚΟΛΩΝΩΝ.....			675	102,031	102,031	6,62	869
Δ.Δ.Στεμνίτης.....	ΑΓ	Ο	257	54,745	54,745	4,69	1083

**Πίνακας 3. Μόνιμος πληθυσμός, επιφάνεια και πυκνότητα του πληθυσμού, με διάκριση σε αστικές και αγροτικές περιοχές, καθώς και σε πεδινές, ημιορεινές και ορεινές περιοχές. Μέσος σταθμικός των υψομέτρων των δημοτικών και κοινοτικών διαμερισμάτων**

**γ) Δήμοι και κοινότητες, δημοτικά και κοινοτικά διαμερίσματα**

*Απογραφή πληθυσμού της 18ης Μαρτίου 2001*

(συνέχεια)

Δήμοι/κοινότητες Δημοτικά/κοινοτικά διαμερίσματα	Αστικά και αγροτικά δημοτικά/κοινοτικά διαμερίσματα	Ορεινά, ημιορεινά και πεδινά δημοτικά/κοινοτικά διαμερίσματα	Πληθυσμός	Επιφάνεια (τ.χμ.)		Πυκνότητα πληθυσμού ανά τ.χμ.	Μέσος σταθμικός υψόμετρο
				Με εσωτερικά ύδατα	Χωρίς εσωτερικά ύδατα		
Δ.Δ.Ελληνικού.....	ΑΓ	Ο	163	17,931	17,931	9,09	720
Δ.Δ.Παλαμαρίου.....	ΑΓ	Π	33	10,176	10,176	3,24	679
Δ.Δ.Παύλιος.....	ΑΓ	Π	90	6,025	6,025	14,94	700
Δ.Δ.Σύρνας.....	ΑΓ	Ο	132	13,154	13,154	10,03	797
<b>ΔΗΜΟΣ ΤΡΟΠΑΙΩΝ.....</b>			<b>3.765</b>	<b>187,228</b>	<b>185,605</b>	<b>20,11</b>	<b>532</b>
Δ.Δ.Τροπαιίων.....		Ο	681	25,364	25,239	26,85	732
Δ.Δ.Αετορράχη.....	ΑΓ	Π	172	8,507	8,507	20,22	500
Δ.Δ.Βυζίκιου.....	ΑΓ	Η	241	12,800	12,788	18,83	700
Δ.Δ.Δόξης.....	ΑΓ	Π	323	8,500	8,500	38,00	580
Δ.Δ.Καλλιανίου.....	ΑΓ	Π	316	11,950	11,900	26,44	520
Δ.Δ.Καστρακίου.....	ΑΓ	Π	116	8,825	8,713	13,14	298
Δ.Δ.Λιβαδακίου.....	ΑΓ	Η	84	6,700	6,600	12,54	220
Δ.Δ.Νεοχωρίου Γορτυνίας.....	ΑΓ	Π	314	12,300	12,200	25,53	239
Δ.Δ.Περδικονερίου.....	ΑΓ	Ο	374	17,114	16,339	21,85	813
Δ.Δ.Ραχών.....	ΑΓ	Ο	213	18,399	18,324	11,58	384
Δ.Δ.Σπάθαρη.....	ΑΓ	Ο	316	19,845	19,758	15,92	595
Δ.Δ.Σταυροδρομίου.....	ΑΓ	Η	143	4,950	4,950	28,89	600
Δ.Δ.Τριποταμιάς.....	ΑΓ	Π	239	12,850	12,675	18,60	164
Δ.Δ.Χώρας.....	ΑΓ	Ο	233	19,124	19,112	12,18	298
<b>ΔΗΜΟΣ ΦΑΛΑΙΣΙΑΣ.....</b>			<b>2.141</b>	<b>274,926</b>	<b>274,926</b>	<b>7,79</b>	<b>651</b>
Δ.Δ.Λεονταρίου.....	ΑΓ	Η	398	21,576	21,576	18,45	522
Δ.Δ.Ακόβου.....	ΑΓ	Ο	197	26,023	26,023	7,57	883
Δ.Δ.Αναβρυτού.....	ΑΓ	Ο	68	14,611	14,611	4,65	654
Δ.Δ.Ανεμοδουρίου.....	ΑΓ	Η	90	6,450	6,450	13,95	700
Δ.Δ.Βελιγοστής.....	ΑΓ	Η	63	3,950	3,950	15,95	440
Δ.Δ.Βουτσάρα.....	ΑΓ	Π	53	3,950	3,950	13,42	550
Δ.Δ.Γιανναίων.....	ΑΓ	Ο	49	9,549	9,549	5,13	677
Δ.Δ.Γραϊκού.....	ΑΓ	Η	28	4,525	4,525	6,19	560
Δ.Δ.Δυρραχίου.....	ΑΓ	Ο	167	30,147	30,147	5,54	800
Δ.Δ.Ελληνίτισης.....	ΑΓ	Ο	41	8,250	8,250	4,97	520
Δ.Δ.Καμάρας.....	ΑΓ	Ο	213	23,120	23,120	9,21	543
Δ.Δ.Λεπτινίου.....	ΑΓ	Η	22	5,274	5,274	4,17	970
Δ.Δ.Νεοχωρίου Φαλαισίας.....	ΑΓ	Ο	56	8,999	8,999	6,22	1180
Δ.Δ.Πετρίνας.....	ΑΓ	Ο	74	13,225	13,225	5,60	656
Δ.Δ.Ποταμιάς.....	ΑΓ	Ο	86	8,050	8,050	10,68	450
Δ.Δ.Ρουτσιού.....	ΑΓ	Π	22	5,525	5,525	3,98	520
Δ.Δ.Σκορτσινού.....	ΑΓ	Η	189	19,462	19,462	9,71	530
Δ.Δ.Σουλαρίου.....	ΑΓ	Η	49	9,550	9,550	5,13	540
Δ.Δ.Τουρκολέκα.....	ΑΓ	Ο	181	39,239	39,239	4,61	800
Δ.Δ.Φαλαισίας.....	ΑΓ	Ο	95	13,451	13,451	7,06	756
<b>ΔΗΜΟΣ ΦΑΛΑΝΘΟΥ.....</b>			<b>635</b>	<b>208,545</b>	<b>208,545</b>	<b>3,04</b>	<b>993</b>
Δ.Δ.Τσελεπάκου.....	ΑΓ	Ο	163	30,791	30,791	5,29	845
Δ.Δ.Αλωνισταινής.....	ΑΓ	Ο	57	37,184	37,184	1,53	1220
Δ.Δ.Μαινάλου.....	ΑΓ	Ο	62	9,126	9,126	6,79	880
Δ.Δ.Πιάνας.....	ΑΓ	Ο	95	39,835	39,835	2,38	1080
Δ.Δ.Ροεινού.....	ΑΓ	Ο	91	34,906	34,906	2,61	1100
Δ.Δ.Σιλίμνης.....	ΑΓ	Η	77	20,589	20,589	3,74	900
Δ.Δ.Χρυσοβτισίου.....	ΑΓ	Ο	90	36,114	36,114	2,49	1073
<b>ΚΟΙΝΟΤΗΤΑ ΚΟΣΜΑ.....</b>			<b>405</b>	<b>85,220</b>	<b>85,220</b>	<b>4,75</b>	<b>1127</b>
Κ.Δ.Κοσμά.....	ΑΓ	Ο	405	85,220	85,220	4,75	1127
<b>2.3 ΝΟΜΟΣ ΑΧΑΪΑΣ</b>							
<b>ΔΗΜΟΣ ΠΑΤΡΕΩΝ.....</b>			<b>171.616</b>	<b>125.420</b>	<b>125.415</b>	<b>1.368,33</b>	<b>26</b>
Δ.Δ.Πατρέων.....	ΑΣ	Π	169.242	57,410	57,410	2,947,95	21
Δ.Δ.Ελικίστρας.....	ΑΓ	Ο	1.401	25,549	25,549	54,84	328
Δ.Δ.Μοίρας.....	ΑΓ	Ο	73	17,861	17,861	4,09	829
Δ.Δ.Σουλίου.....	ΑΓ	Ο	900	24,600	24,595	36,59	396
<b>ΔΗΜΟΣ ΑΙΓΕΪΡΑΣ.....</b>			<b>3.107</b>	<b>103,646</b>	<b>103,646</b>	<b>29,98</b>	<b>314</b>
Δ.Δ.Αιγείρας.....	ΑΓ	Π	1.494	4,801	4,801	311,19	10
Δ.Δ.Αιγών.....	ΑΓ	Η	365	8,004	8,004	45,60	286
Δ.Δ.Αμπελοκήπων.....	ΑΓ	Π	320	10,105	10,105	31,67	600
Δ.Δ.Βελάς.....	ΑΓ	Ο	42	12,631	12,631	3,33	840
Δ.Δ.Εξοχής.....	ΑΓ	Ο	92	17,558	17,558	5,24	1100
Δ.Δ.Μοναστηρίου.....	ΑΓ	Ο	250	8,079	8,079	30,94	650
Δ.Δ.Οάσεως.....	ΑΓ	Ο	67	3,001	3,001	22,33	450
Δ.Δ.Περιθωρίου.....	ΑΓ	Ο	132	21,584	21,584	6,12	940
Δ.Δ.Σελιάνας.....	ΑΓ	Ο	81	10,180	10,180	7,96	750
Δ.Δ.Σινεβρού.....	ΑΓ	Ο	59	2,051	2,051	28,77	550
Δ.Δ.Χρυσανθίου.....	ΑΓ	Η	205	5,652	5,652	36,27	581
<b>ΔΗΜΟΣ ΑΙΓΙΟΥ.....</b>			<b>28.245</b>	<b>151,101</b>	<b>151,101</b>	<b>186,93</b>	<b>93</b>
Δ.Δ.Αιγίου.....	ΑΣ	Π	21.966	19,299	19,299	1.138,19	61
Δ.Δ.Βαλιμπίτων.....	ΑΓ	Π	498	3,150	3,150	158,10	10
Δ.Δ.Δαφνών.....	ΑΓ	Η	368	5,826	5,826	63,17	449
Δ.Δ.Διγελιωτικών.....	ΑΓ	Π	398	1,925	1,925	206,75	10
Δ.Δ.Κουλούρας.....	ΑΓ	Π	754	2,300	2,300	327,83	70
Δ.Δ.Κούμαρη.....	ΑΓ	Π	208	4,000	4,000	52,00	260
Δ.Δ.Κουνινάς.....	ΑΓ	Ο	627	19,005	19,005	32,99	555
Δ.Δ.Μαυρικίου.....	ΑΓ	Ο	469	19,398	19,398	24,18	273

**Πίνακας 3. Μόνιμος πληθυσμός, επιφάνεια και πυκνότητα του πληθυσμού, με διάκριση σε αστικές και αγροτικές περιοχές, καθώς και σε πεδινές, ημιορεινές και ορεινές περιοχές. Μέσος σταθμικός των υψομέτρων των δημοτικών και κοινοτικών διαμερισμάτων**

**γ) Δήμοι και κοινότητες, δημοτικά και κοινοτικά διαμερίσματα**

*Απογραφή πληθυσμού της 18ης Μαρτίου 2001*

(συνέχεια)

Δήμοι/κοινότητες Δημοτικά/κοινοτικά διαμερίσματα	Αστικά και αγροτικά δημοτικά/κοινοτικά διαμερίσματα	Ορεινά, ημιορεινά και πεδινά δημοτικά/κοινοτικά διαμερίσματα	Πληθυσμός	Επιφάνεια (τ.χμ.)		Πυκνότητα πληθυσμού ανά τ.χμ.	Μέσος σταθμικός υψόμετρο
				Με εσωτερικά ύδατα	Χωρίς εσωτερικά ύδατα		
Δ.Δ.Μελισσίων.....	ΑΓ	Ο	392	19,823	19,823	19,78	278
Δ.Δ.Παρασκευής.....	ΑΓ	Ο	221	11,603	11,603	19,05	630
Δ.Δ.Πτέρης.....	ΑΓ	Ο	618	33,572	33,572	18,41	360
Δ.Δ.Σελινούτσος.....	ΑΓ	Π	627	3,750	3,750	167,20	60
Δ.Δ.Τέμενης.....	ΑΓ	Π	1.070	3,975	3,975	269,18	20
Δ.Δ.Χατζή.....	ΑΓ	Π	29	3,475	3,475	8,35	200
<b>ΔΗΜΟΣ ΑΚΡΑΤΑΣ.....</b>			<b>5.899</b>	<b>180,169</b>	<b>180,069</b>	<b>32,74</b>	<b>263</b>
Δ.Δ.Ακράτας.....	ΑΓ	Η	1.814	10,028	10,028	180,89	131
Δ.Δ.Αγίας Βαρβάρας.....	ΑΓ	Ο	190	9,614	9,614	19,76	1095
Δ.Δ.Αμπέλου.....	ΑΓ	Π	193	3,576	3,576	53,97	340
Δ.Δ.Βαλμής.....	ΑΓ	Ο	51	24,865	24,865	2,05	900
Δ.Δ.Βουτσίου.....	ΑΓ	Ο	76	2,376	2,376	31,99	320
Δ.Δ.Ζαρούχλης.....	ΑΓ	Ο	110	22,448	22,448	4,90	1020
Δ.Δ.Καλαμά.....	ΑΓ	Ο	427	20,081	20,081	21,26	409
Δ.Δ.Κραθίου.....	ΑΓ	Π	443	2,001	2,001	221,39	27
Δ.Δ.Μεσορρουγίου.....	ΑΓ	Ο	163	21,426	21,426	7,61	1172
Δ.Δ.Παραλίας Πλατάνου.....	ΑΓ	Π	540	4,301	4,301	125,55	10
Δ.Δ.Περιστεράς.....	ΑΓ	Ο	197	29,225	29,225	6,74	1043
Δ.Δ.Πλατάνου.....	ΑΓ	Ο	412	21,300	21,200	19,34	273
Δ.Δ.Ποροβίτης.....	ΑΓ	Η	188	6,052	6,052	31,06	382
Δ.Δ.Συλβανιώτικων.....	ΑΓ	Π	1.095	2,876	2,876	380,74	80
<b>ΔΗΜΟΣ ΑΡΟΑΝΙΑΣ.....</b>			<b>1.872</b>	<b>173,804</b>	<b>173,804</b>	<b>10,77</b>	<b>782</b>
Δ.Δ.Ψωφίδος.....	ΑΓ	Ο	343	18,824	18,824	18,22	587
Δ.Δ.Αγραμπέλων.....	ΑΓ	Ο	74	25,424	25,424	2,91	855
Δ.Δ.Αγριδίου.....	ΑΓ	Ο	89	11,600	11,600	7,67	860
Δ.Δ.Αλεστίνης.....	ΑΓ	Ο	27	7,775	7,775	3,47	900
Δ.Δ.Αναστάσεως.....	ΑΓ	Ο	89	9,857	9,857	9,03	851
Δ.Δ.Αροανίας.....	ΑΓ	Ο	63	5,752	5,752	10,95	940
Δ.Δ.Δεσινού.....	ΑΓ	Ο	10	5,725	5,725	1,75	860
Δ.Δ.Καμενιάνων.....	ΑΓ	Ο	105	11,300	11,300	9,29	900
Δ.Δ.Λεχουρίου.....	ΑΓ	Ο	272	22,949	22,949	11,85	891
Δ.Δ.Λιβαρτζίου.....	ΑΓ	Ο	335	25,649	25,649	13,06	830
Δ.Δ.Πλάκας.....	ΑΓ	Ο	137	10,450	10,450	13,11	800
Δ.Δ.Σειρών.....	ΑΓ	Ο	328	18,499	18,499	17,73	700
<b>ΔΗΜΟΣ ΒΡΑΧΝΑΪΚΩΝ.....</b>			<b>4.805</b>	<b>32,111</b>	<b>32,111</b>	<b>149,64</b>	<b>23</b>
Δ.Δ.Βραχναιίκων.....	ΑΣ	Π	2.810	18,358	18,358	153,07	25
Δ.Δ.Θερινού.....	ΑΓ	Π	189	4,226	4,226	44,72	140
Δ.Δ.Καμινίων.....	ΑΓ	Π	649	2,675	2,675	242,62	10
Δ.Δ.Μονοδενδρίου.....	ΑΓ	Π	571	3,176	3,176	179,79	5
Δ.Δ.Τσουκαλαίκων.....	ΑΓ	Π	586	3,676	3,676	159,41	10
<b>ΔΗΜΟΣ ΔΙΑΚΟΠΤΟΥ.....</b>			<b>6.121</b>	<b>103,932</b>	<b>103,932</b>	<b>58,89</b>	<b>84</b>
Δ.Δ.Διακοπτού.....	ΑΣ	Ο	2.150	31,998	31,998	67,19	52
Δ.Δ.Άνω Διακοπτού.....	ΑΓ	Ο	169	13,961	13,961	12,11	449
Δ.Δ.Ελαιώνος.....	ΑΓ	Η	735	5,175	5,175	142,03	24
Δ.Δ.Ελίκης.....	ΑΓ	Π	547	3,850	3,850	142,08	31
Δ.Δ.Ζαχλωρικών.....	ΑΓ	Η	392	3,050	3,050	128,52	15
Δ.Δ.Καθολικού.....	ΑΓ	Ο	67	4,425	4,425	15,14	420
Δ.Δ.Κερυνείας.....	ΑΓ	Η	405	6,825	6,825	59,34	158
Δ.Δ.Μαμουσιάς.....	ΑΓ	Ο	290	20,048	20,048	14,47	477
Δ.Δ.Νικολαΐκων.....	ΑΓ	Π	411	2,700	2,700	152,22	30
Δ.Δ.Ριζομύλου.....	ΑΓ	Π	341	1,425	1,425	239,30	25
Δ.Δ.Ροδιάς.....	ΑΓ	Π	386	3,450	3,450	111,88	30
Δ.Δ.Τραπέζης.....	ΑΓ	Ο	228	7,025	7,025	32,46	98
<b>ΔΗΜΟΣ ΔΥΜΗΣ.....</b>			<b>10.131</b>	<b>71,553</b>	<b>71,503</b>	<b>141,59</b>	<b>48</b>
Δ.Δ.Κάτω Αχαΐας.....	ΑΣ	Π	6.182	11,980	11,955	516,03	38
Δ.Δ.Αγιοβλασπτικών.....	ΑΓ	Π	368	2,926	2,926	125,77	31
Δ.Δ.Αλισσού.....	ΑΓ	Π	860	5,802	5,802	148,22	40
Δ.Δ.Άνω Αχαΐας.....	ΑΓ	Π	238	2,876	2,876	82,75	60
Δ.Δ.Ελαιοχωρίου.....	ΑΓ	Π	298	7,477	7,477	39,86	130
Δ.Δ.Κάτω Αλισσού.....	ΑΓ	Π	624	4,126	4,101	151,24	32
Δ.Δ.Νιφοραΐκων.....	ΑΓ	Π	527	7,802	7,802	67,55	28
Δ.Δ.Πετροχωρίου.....	ΑΓ	Η	1.034	28,564	28,564	36,20	115
<b>ΔΗΜΟΣ ΕΡΙΝΕΟΥ.....</b>			<b>3.448</b>	<b>98,710</b>	<b>98,710</b>	<b>34,93</b>	<b>154</b>
Δ.Δ.Καμάρων.....	ΑΓ	Π	1.271	4,650	4,650	273,33	57
Δ.Δ.Αραβωνίτης.....	ΑΓ	Η	258	9,003	9,003	28,66	473
Δ.Δ.Δαμακινίου.....	ΑΓ	Ο	95	27,386	27,386	3,47	539
Δ.Δ.Ζήριας.....	ΑΓ	Η	895	36,190	36,190	24,73	87
Δ.Δ.Νέου Ερινεού.....	ΑΓ	Η	408	3,950	3,950	103,29	100
Δ.Δ.Σαλμενίκου.....	ΑΓ	Ο	521	17,531	17,531	29,72	321
<b>ΔΗΜΟΣ ΚΑΛΑΒΡΥΤΩΝ.....</b>			<b>7.243</b>	<b>531,797</b>	<b>531,797</b>	<b>13,62</b>	<b>830</b>
Δ.Δ.Καλαβρύτων.....	ΑΓ	Ο	1.845	66,399	66,399	27,79	764
Δ.Δ.Άνω Βλασίας.....	ΑΓ	Ο	307	26,705	26,705	11,50	880
Δ.Δ.Άνω Λουσών.....	ΑΓ	Ο	141	31,164	31,164	4,52	1140
Δ.Δ.Βάλτας.....	ΑΓ	Ο	69	9,775	9,775	7,06	930
Δ.Δ.Βιλιβίνης.....	ΑΓ	Ο	83	12,249	12,249	6,78	900
Δ.Δ.Γουμένισσας (Βρυσαρίου).....	ΑΓ	Ο	322	13,850	13,850	23,25	800
Δ.Δ.Δουμενών.....	ΑΓ	Ο	110	13,195	13,195	8,34	850
Δ.Δ.Δροσάτου.....	ΑΓ	Ο	133	11,076	11,076	12,01	860

**Πίνακας 3. Μόνιμος πληθυσμός, επιφάνεια και πυκνότητα του πληθυσμού, με διάκριση σε αστικές και αγροτικές περιοχές, καθώς και σε πεδινές, ημιορεινές και ορεινές περιοχές. Μέσος σταθμικός των υψομέτρων των δημοτικών και κοινοτικών διαμερισμάτων**

**γ) Δήμοι και κοινότητες, δημοτικά και κοινοτικά διαμερίσματα**

Απογραφή πληθυσμού της 18ης Μαρτίου 2001

(συνέχεια)

Δήμοι/κοινότητες Δημοτικά/κοινοτικά διαμερίσματα	Αστικά και αγροτικά δημοτικά/κοινοτικά διαμερίσματα	Ορεινά, ημιορεινά και πεδινά δημοτικά/κοινοτικά διαμερίσματα	Πληθυσμός	Επιφάνεια (τ.χμ.)		Πυκνότητα πληθυσμού ανά τ.χμ.	Μέσος σταθμικός υψόμετρο
				Με εσωτερικά ύδατα	Χωρίς εσωτερικά ύδατα		
Δ.Δ. Καλλιφωνίου.....	ΑΓ	Ο	111	12,385	12,385	8,96	860
Δ.Δ. Κανδάλου.....	ΑΓ	Ο	28	4,252	4,252	6,59	840
Δ.Δ. Κάτω Βλασίας.....	ΑΓ	Ο	259	20,767	20,767	12,47	803
Δ.Δ. Κάτω Ζαχλωρούς.....	ΑΓ	Ο	73	18,149	18,149	4,02	655
Δ.Δ. Κάτω Λουσών.....	ΑΓ	Ο	126	20,709	20,709	6,08	1088
Δ.Δ. Κερπινής.....	ΑΓ	Ο	177	19,768	19,768	8,95	1080
Δ.Δ. Κερτέζης.....	ΑΓ	Ο	400	27,339	27,339	14,63	850
Δ.Δ. Κορφών.....	ΑΓ	Ο	112	5,900	5,900	18,98	900
Δ.Δ. Κούτελης.....	ΑΓ	Ο	87	16,929	16,929	5,14	980
Δ.Δ. Κρουνηρίου.....	ΑΓ	Ο	66	4,852	4,852	13,60	750
Δ.Δ. Λαγοβουνίου.....	ΑΓ	Ο	74	6,177	6,177	11,98	850
Δ.Δ. Λαπαναγών.....	ΑΓ	Ο	30	23,460	23,460	1,28	700
Δ.Δ. Μανεισίου Καλαβρύτων.....	ΑΓ	Ο	363	17,860	17,860	20,32	740
Δ.Δ. Μικρού Ποντιά.....	ΑΓ	Ο	494	24,361	24,361	20,28	802
Δ.Δ. Πετσάκων.....	ΑΓ	Ο	196	19,670	19,670	9,96	829
Δ.Δ. Πλατανιώτισσης.....	ΑΓ	Ο	237	13,774	13,774	17,21	812
Δ.Δ. Πριολίου.....	ΑΓ	Ο	225	12,930	12,930	17,40	860
Δ.Δ. Προφήτου Ηλίου.....	ΑΓ	Ο	117	11,405	11,405	10,26	872
Δ.Δ. Ρογών.....	ΑΓ	Ο	124	11,434	11,434	10,84	1050
Δ.Δ. Σιγουνίου.....	ΑΓ	Ο	104	15,406	15,406	6,75	1084
Δ.Δ. Σκεπαστού.....	ΑΓ	Ο	454	24,328	24,328	18,66	800
Δ.Δ. Τρεχλού.....	ΑΓ	Ο	254	5,977	5,977	42,50	750
Δ.Δ. Φλαμπούρων.....	ΑΓ	Ο	122	9,552	9,552	12,77	739
ΔΗΜΟΣ ΛΑΡΙΣΣΟΥ.....			8.221	225,729	219,079	36,42	98
Δ.Δ. Μετοχίου.....	ΑΓ	Π	2.053	46,364	43,814	44,28	15
Δ.Δ. Αγίου Νικολάου Σπάτων.....	ΑΓ	Η	481	17,445	17,445	27,57	270
Δ.Δ. Απιδεώνος.....	ΑΓ	Π	632	8,427	8,427	75,00	40
Δ.Δ. Αράξου.....	ΑΓ	Π	624	24,906	23,006	25,05	12
Δ.Δ. Βελιστών.....	ΑΓ	Π	393	18,634	18,584	21,09	282
Δ.Δ. Καγκαδίου.....	ΑΓ	Π	503	11,553	11,553	43,54	85
Δ.Δ. Λακκοπέτρας.....	ΑΓ	Π	1.048	26,207	24,057	39,99	27
Δ.Δ. Ματαράγκας.....	ΑΓ	Η	676	20,707	20,707	32,65	169
Δ.Δ. Μιχόσιου.....	ΑΓ	Π	664	28,881	28,881	22,99	271
Δ.Δ. Πέτα.....	ΑΓ	Π	349	10,627	10,627	32,84	170
Δ.Δ. Ριόλου.....	ΑΓ	Π	798	11,978	11,978	66,62	100
ΔΗΜΟΣ ΛΕΥΚΑΣΙΟΥ.....			3.067	253,221	253,196	12,11	679
Δ.Δ. Κλειτορίας.....	ΑΓ	Ο	902	48,620	48,620	18,55	568
Δ.Δ. Αγίου Νικολάου.....	ΑΓ	Ο	93	5,877	5,877	15,82	820
Δ.Δ. Άνω Κλειτορίας.....	ΑΓ	Ο	87	12,930	12,930	6,73	700
Δ.Δ. Άρμπουνα.....	ΑΓ	Ο	78	13,054	13,054	5,98	736
Δ.Δ. Γλάστρας.....	ΑΓ	Ο	94	5,727	5,727	16,41	541
Δ.Δ. Δρυμού.....	ΑΓ	Ο	68	10,525	10,525	6,46	691
Δ.Δ. Καστελλίου.....	ΑΓ	Ο	36	4,602	4,602	7,82	800
Δ.Δ. Καστρίων.....	ΑΓ	Ο	106	14,706	14,706	7,21	800
Δ.Δ. Κλειτοροσ.....	ΑΓ	Ο	45	7,681	7,681	5,86	700
Δ.Δ. Κρινοφύτων.....	ΑΓ	Ο	168	15,606	15,606	10,77	660
Δ.Δ. Λευκασίου.....	ΑΓ	Ο	107	13,281	13,281	8,06	860
Δ.Δ. Λυκουριάς.....	ΑΓ	Ο	518	35,682	35,682	14,52	751
Δ.Δ. Παγκρατίου.....	ΑΓ	Η	191	17,932	17,932	10,65	641
Δ.Δ. Πλανητέρου.....	ΑΓ	Ο	330	11,655	11,655	28,31	700
Δ.Δ. Τουρλάδας.....	ΑΓ	Ο	31	12,283	12,283	2,52	780
Δ.Δ. Φιλίων.....	ΑΓ	Ο	213	23,060	23,035	9,24	764
ΔΗΜΟΣ ΜΕΣΣΑΤΙΔΟΣ.....			12.246	66,366	66,366	184,52	97
Δ.Δ. Οβριάς.....	ΑΣ	Π	5.565	4,097	4,097	1.358,31	50
Δ.Δ. Θέας.....	ΑΓ	Π	489	6,757	6,757	72,37	188
Δ.Δ. Καλλιθέας.....	ΑΓ	Ο	701	9,439	9,439	74,27	220
Δ.Δ. Κρήνης Πατρών.....	ΑΓ	Ο	1.024	10,108	10,108	101,31	247
Δ.Δ. Κρυσταλλόβρυσης.....	ΑΓ	Ο	34	9,804	9,804	3,47	730
Δ.Δ. Πετρωτού.....	ΑΓ	Ο	432	20,685	20,685	20,88	201
Δ.Δ. Σαραβαλίου.....	ΑΣ	Π	4.001	5,476	5,476	730,64	75
ΔΗΜΟΣ ΜΟΒΡΗΣ.....			4.761	86,484	86,484	55,05	71
Δ.Δ. Σαγαϊκών.....	ΑΓ	Π	1.742	27,683	27,683	62,93	29
Δ.Δ. Καραϊκών.....	ΑΓ	Η	870	12,203	12,203	71,29	43
Δ.Δ. Κρίνου.....	ΑΓ	Π	292	8,742	8,742	33,40	160
Δ.Δ. Λιμνοχωρίου.....	ΑΓ	Π	1.064	18,705	18,705	56,88	111
Δ.Δ. Μύρτου.....	ΑΓ	Π	414	11,524	11,524	35,93	145
Δ.Δ. Φράγκας.....	ΑΓ	Π	379	7,627	7,627	49,69	68
ΔΗΜΟΣ ΠΑΪΩΝ.....			1.730	99,325	99,275	17,42	687
Δ.Δ. Δάφνης.....	ΑΓ	Ο	642	30,212	30,162	21,25	600
Δ.Δ. Αμυγδαλέας.....	ΑΓ	Ο	81	4,827	4,827	16,78	820
Δ.Δ. Νασίων.....	ΑΓ	Ο	44	7,251	7,251	6,07	700
Δ.Δ. Πάου.....	ΑΓ	Ο	387	28,999	28,999	13,35	771
Δ.Δ. Πεύκου.....	ΑΓ	Π	88	5,477	5,477	16,07	700
Δ.Δ. Σκοτάνης.....	ΑΓ	Ο	314	10,879	10,879	28,86	712
Δ.Δ. Χόβολης.....	ΑΓ	Ο	174	11,680	11,680	14,90	707
ΔΗΜΟΣ ΠΑΡΑΛΙΑΣ.....			9.153	11,978	11,978	764,15	14
Δ.Δ. Παραλίας.....	ΑΣ	Π	6.124	3,776	3,776	1.621,82	5
Δ.Δ. Μιντιλογίου.....	ΑΓ	Π	1.909	6,602	6,602	289,15	40
Δ.Δ. Ρογίτικων.....	ΑΓ	Π	1.120	1,600	1,600	700,00	20

**Πίνακας 3. Μόνιμος πληθυσμός, επιφάνεια και πυκνότητα του πληθυσμού, με διάκριση σε αστικές και αγροτικές περιοχές, καθώς και σε πεδινές, ημιορεινές και ορεινές περιοχές. Μέσος σταθμικός των υψομέτρων των δημοτικών και κοινοτικών διαμερισμάτων**

**γ) Δήμοι και κοινότητες, δημοτικά και κοινοτικά διαμερίσματα**

Απογραφή πληθυσμού της 18ης Μαρτίου 2001

(συνέχεια)

Δήμοι/κοινότητες Δημοτικά/κοινοτικά διαμερίσματα	Αστικά και αγροτικά δημοτικά/κοινοτικά διαμερίσματα	Ορεινά, ημιορεινά και πεδινά δημοτικά/κοινοτικά διαμερίσματα	Πληθυσμός	Επιφάνεια (τ.χμ.)		Πυκνότητα πληθυσμού ανά τ.χμ.	Μέσος σταθμικός υψόμετρο
				Με εσωτερικά ύδατα	Χωρίς εσωτερικά ύδατα		
ΔΗΜΟΣ ΡΙΟΥ.....			12.674	98,983	98,983	128,04	94
Δ.Δ.Ρίου (Αγίου Γεωργίου Ρίου).....	ΑΣ	Π	5.032	3,450	3,450	1.458,55	40
Δ.Δ.Αγίου Βασιλείου.....	ΑΓ	Π	2.013	2,550	2,550	789,41	15
Δ.Δ.Ακταίου (Βερναρδαϊκών).....	ΑΓ	Π	926	1,950	1,950	474,87	20
Δ.Δ.'Ανω Καστρισιού.....	ΑΓ	Η	928	20,030	20,030	46,33	460
Δ.Δ.Αραχοβιτικών.....	ΑΓ	Π	699	1,275	1,275	548,24	18
Δ.Δ.Αργυράς.....	ΑΓ	Ο	298	16,008	16,008	18,62	440
Δ.Δ.Δρεπάνου.....	ΑΓ	Π	536	5,525	5,525	97,01	70
Δ.Δ.Κάτω Καστρισιού.....	ΑΓ	Π	702	7,379	7,379	95,13	97
Δ.Δ.Πιπίτσας.....	ΑΓ	Ο	34	23,684	23,684	1,44	680
Δ.Δ.Πλατανίου.....	ΑΓ	Π	423	5,878	5,878	71,96	200
Δ.Δ.Σελλών.....	ΑΓ	Ο	321	7,454	7,454	43,06	480
Δ.Δ.Ψαθοθύργου.....	ΑΓ	Π	762	3,800	3,800	200,53	6
ΔΗΜΟΣ ΣΥΜΠΟΛΙΤΕΙΑΣ.....			6.765	85,505	85,505	79,12	174
Δ.Δ.Ροδοδάφνης.....	ΑΣ	Π	2.488	5,800	5,800	428,97	50
Δ.Δ.Αγίου Κωνσταντίνου.....	ΑΓ	Π	427	3,100	3,100	137,74	90
Δ.Δ.'Αλσους.....	ΑΓ	Ο	161	5,085	5,085	31,66	360
Δ.Δ.Βερίνου.....	ΑΓ	Ο	159	8,728	8,728	18,22	760
Δ.Δ.Γκραϊκά.....	ΑΓ	Ο	87	5,377	5,377	16,18	600
Δ.Δ.Γρηγόρη.....	ΑΓ	Η	166	5,976	5,976	27,78	522
Δ.Δ.Δημητροπούλου.....	ΑΓ	Π	296	2,825	2,825	104,78	110
Δ.Δ.Δουκαναϊκών.....	ΑΓ	Ο	63	1,800	1,800	35,00	323
Δ.Δ.Κρήνης Αιγιαλείας.....	ΑΓ	Ο	380	18,358	18,358	20,70	814
Δ.Δ.Λάκκας.....	ΑΓ	Ο	233	1,776	1,776	131,19	430
Δ.Δ.Λόγγου.....	ΑΓ	Π	623	2,800	2,800	222,50	10
Δ.Δ.Μάγειρα.....	ΑΓ	Ο	81	3,876	3,876	20,90	430
Δ.Δ.Μυρόβρυσης.....	ΑΓ	Ο	213	8,628	8,628	24,69	600
Δ.Δ.Νεραντζίων.....	ΑΓ	Π	281	3,475	3,475	80,86	60
Δ.Δ.Σελιαπτικών.....	ΑΓ	Π	1.015	2,975	2,975	341,18	5
Δ.Δ.Τούμπας.....	ΑΓ	Ο	92	4,926	4,926	18,68	440
ΔΗΜΟΣ ΤΡΙΤΑΙΑΣ.....			4.869	244,798	244,798	19,89	401
Δ.Δ.Σταυροδρομίου.....	ΑΓ	Η	473	12,556	12,556	37,67	324
Δ.Δ.Αγίας Βαρβάρας.....	ΑΓ	Η	309	16,983	16,983	18,19	307
Δ.Δ.Αγίας Μαρίνης.....	ΑΓ	Η	111	8,354	8,354	13,29	417
Δ.Δ.Αλεποχωρίου.....	ΑΓ	Ο	321	18,225	18,225	17,61	506
Δ.Δ.Βελμαχίου.....	ΑΓ	Ο	80	12,041	12,041	6,64	628
Δ.Δ.Δροσιάς.....	ΑΓ	Ο	742	31,907	31,907	23,26	579
Δ.Δ.Ερμυανθείας.....	ΑΓ	Ο	297	10,029	10,029	29,61	430
Δ.Δ.Κάλφα.....	ΑΓ	Η	304	5,827	5,827	52,17	217
Δ.Δ.Μανεισίου Πατρών.....	ΑΓ	Ο	405	18,333	18,333	22,09	367
Δ.Δ.Ρουπακιάς.....	ΑΓ	Η	212	22,886	22,886	9,26	370
Δ.Δ.Σκιαδά.....	ΑΓ	Ο	1.014	31,790	31,790	31,90	382
Δ.Δ.Σκούρα.....	ΑΓ	Η	161	14,057	14,057	11,45	249
Δ.Δ.Σπαρτιάς.....	ΑΓ	Ο	170	24,302	24,302	7,00	492
Δ.Δ.Χιόνας.....	ΑΓ	Η	270	17,508	17,508	15,42	310
ΔΗΜΟΣ ΦΑΡΡΩΝ.....			5.453	241,848	241,848	22,55	315
Δ.Δ.Χαλανδρίτσας.....	ΑΓ	Η	1.161	26,501	26,501	43,81	341
Δ.Δ.Βασιλικού.....	ΑΓ	Π	844	15,655	15,655	53,91	157
Δ.Δ.Ελληνικού.....	ΑΓ	Ο	284	17,658	17,658	16,08	312
Δ.Δ.Ισώματος.....	ΑΓ	Π	457	9,028	9,028	50,62	110
Δ.Δ.Καλανίστρας.....	ΑΓ	Ο	152	21,535	21,535	7,06	644
Δ.Δ.Καλάνου.....	ΑΓ	Ο	105	6,602	6,602	15,90	680
Δ.Δ.Καλουσίου.....	ΑΓ	Ο	185	22,410	22,410	8,26	800
Δ.Δ.Καταράκτου.....	ΑΓ	Ο	101	10,479	10,479	9,64	590
Δ.Δ.Κριθαράκιων.....	ΑΓ	Π	237	8,703	8,703	27,23	215
Δ.Δ.Λακκωμάτων.....	ΑΓ	Ο	117	20,751	20,751	5,64	610
Δ.Δ.Μιραλίου.....	ΑΓ	Η	95	12,830	12,830	7,40	550
Δ.Δ.Νέου Κομπηγαδίου.....	ΑΓ	Ο	104	12,430	12,430	8,37	712
Δ.Δ.Πλατανόβρυσης.....	ΑΓ	Η	419	14,393	14,393	29,11	359
Δ.Δ.Σταροχωρίου.....	ΑΓ	Π	510	18,762	18,762	27,18	212
Δ.Δ.Φαρών.....	ΑΓ	Π	543	11,230	11,230	48,35	132
Δ.Δ.Χρυσοπηγής.....	ΑΓ	Ο	139	12,881	12,881	10,79	695
ΔΗΜΟΣ ΩΛΕΝΙΑΣ.....			6.495	189,534	189,534	34,27	163
Δ.Δ.Λουσικών.....	ΑΓ	Π	756	9,780	9,780	77,30	55
Δ.Δ.Αγίου Νικολάου Κράλης.....	ΑΓ	Η	437	5,602	5,602	78,01	58
Δ.Δ.Αγίου Στεφάνου.....	ΑΓ	Π	945	6,502	6,502	145,34	81
Δ.Δ.'Ανω Σουδεναιϊκών.....	ΑΓ	Η	249	4,201	4,201	59,27	60
Δ.Δ.'Αρλας.....	ΑΓ	Η	357	11,855	11,855	30,11	190
Δ.Δ.Αχαϊκού.....	ΑΓ	Π	213	4,001	4,001	53,24	35
Δ.Δ.Γαλασιίκα (της πρώην κοινότητας Μαζαρακίου 133164).....	ΑΓ	Π	29	2,129	2,129	13,62	120
Δ.Δ.Γκανέικα (της πρώην κοινότητας Μαζαρακίου 133164).....	ΑΓ	Π	2	0,778	0,778	2,57	180
Δ.Δ.Κάτω Μαζαράκι (της πρώην κοινότητας Μαζαρακίου 133164).....	ΑΓ	Π	946	9,291	9,291	101,82	150
Δ.Δ.Μιτοπόλεως.....	ΑΓ	Π	405	16,607	16,607	24,39	271
Δ.Δ.Πορτών.....	ΑΓ	Η	342	25,426	25,426	13,45	360
Δ.Δ.Σαντομερίου.....	ΑΓ	Η	464	29,174	29,174	15,90	445
Δ.Δ.Φλόκα.....	ΑΓ	Η	219	15,982	15,982	13,70	291
Δ.Δ.Φωσταίνης.....	ΑΓ	Π	279	7,077	7,077	39,42	90
Δ.Δ.Χαϊκαλίου.....	ΑΓ	Π	465	11,080	11,080	41,97	100
Δ.Δ.Χαραυγής.....	ΑΓ	Η	387	30,049	30,049	12,88	276



**Πίνακας 3. Μόνιμος πληθυσμός, επιφάνεια και πυκνότητα του πληθυσμού, με διάκριση σε αστικές και αγροτικές περιοχές, καθώς και σε πεδινές, ημιορεινές και ορεινές περιοχές. Μέσος σταθμικός των υψομέτρων των δημοτικών και κοινοτικών διαμερισμάτων**

**γ) Δήμοι και κοινότητες, δημοτικά και κοινοτικά διαμερίσματα**

Απογραφή πληθυσμού της 18ης Μαρτίου 2001

(συνέχεια)

Δήμοι/κοινότητες Δημοτικά/κοινοτικά διαμερίσματα	Αστικά και αγροτικά δημοτικά/κοινοτικά διαμερίσματα	Ορεινά, ημιορεινά και πεδινά δημοτικά/κοινοτικά διαμερίσματα	Πληθυσμός	Επιφάνεια (τ.χμ.)		Πυκνότητα πληθυσμού ανά τ.χμ.	Μέσος σταθμικός υψόμετρο
				Με εσωτερικά ύδατα	Χωρίς εσωτερικά ύδατα		
ΚΟΙΝΟΤΗΤΑ ΚΑΛΕΝΤΖΙΟΥ.....			493	23,907	23,907	20,62	457
Κ.Δ.Καλεντζίου.....	ΑΓ	Ο	493	23,907	23,907	20,62	457
ΚΟΙΝΟΤΗΤΑ ΛΕΟΝΤΙΟΥ.....			514	71,586	71,586	7,18	835
Κ.Δ.Λεοντίου.....	ΑΓ	Ο	395	38,266	38,266	10,32	849
Κ.Δ.Άνω Μαζαράκι (της πρώην κοινότητας Μαζαρακίου 133164).....	ΑΓ	Ο	31	24,042	24,042	1,29	900
Κ.Δ.Δεμεστίων.....	ΑΓ	Ο	88	9,278	9,278	9,48	750
<b>2.4 ΝΟΜΟΣ ΗΛΕΙΑΣ</b>							
ΔΗΜΟΣ ΠΥΡΓΟΥ.....			35.620	170,866	169,217	208,47	26
Δ.Δ.Πύργου.....	ΑΣ	Π	24.765	45,483	44,521	544,49	15
Δ.Δ.Αγίου Γεωργίου.....	ΑΓ	Π	709	6,272	6,272	113,04	60
Δ.Δ.Αγίου Ηλία Πύργου (Αγίου Ηλία Λετρίνων).....	ΑΓ	Π	335	4,778	4,778	70,11	42
Δ.Δ.Αγίου Ιωάννου.....	ΑΓ	Π	751	7,147	7,147	105,08	18
Δ.Δ.Αμπελώνος.....	ΑΓ	Π	730	12,595	12,595	57,96	115
Δ.Δ.Βαρβασαίνης.....	ΑΓ	Π	1.293	10,644	10,519	121,48	38
Δ.Δ.Βυτιναϊκών.....	ΑΓ	Π	363	4,448	4,448	81,61	40
Δ.Δ.Γρανισαϊκών.....	ΑΓ	Π	372	4,997	4,997	74,44	36
Δ.Δ.Ελαιώνος.....	ΑΓ	Π	497	9,474	9,474	52,46	103
Δ.Δ.Κατακόλου.....	ΑΓ	Π	606	3,747	3,747	161,73	5
Δ.Δ.Κολιρίου.....	ΑΓ	Π	1.058	13,770	13,633	76,83	73
Δ.Δ.Κοραχωχωρίου.....	ΑΓ	Π	277	5,070	5,070	54,64	17
Δ.Δ.Λασταϊκών.....	ΑΓ	Π	611	3,574	3,574	170,96	34
Δ.Δ.Λεβεντοχωρίου.....	ΑΓ	Π	269	2,749	2,749	97,85	40
Δ.Δ.Μυρτιάς.....	ΑΓ	Π	783	7,772	7,772	100,75	40
Δ.Δ.Παλαιοβαρβασαίνης.....	ΑΓ	Π	452	4,925	4,900	91,78	97
Δ.Δ.Σαλιμώνης.....	ΑΓ	Π	826	11,726	11,326	70,44	68
Δ.Δ.Σκαφιδιάς.....	ΑΓ	Π	232	3,424	3,424	67,76	48
Δ.Δ.Σκουροχωρίου.....	ΑΓ	Π	691	8,271	8,271	83,54	34
ΔΗΜΟΣ ΑΛΙΦΕΙΡΑΣ.....			3.576	96,678	96,478	36,99	512
Δ.Δ.Καλλιθέας.....	ΑΓ	Ο	971	26,774	26,624	36,27	386
Δ.Δ.Αλιφείρας.....	ΑΓ	Ο	315	11,287	11,287	27,91	408
Δ.Δ.Αμυγδαλεών.....	ΑΓ	Ο	751	22,474	22,424	33,42	564
Δ.Δ.Βρεστού.....	ΑΓ	Ο	432	12,175	12,175	35,48	553
Δ.Δ.Λιβαδακίου.....	ΑΓ	Ο	331	9,750	9,750	33,95	486
Δ.Δ.Μυρωνίων.....	ΑΓ	Ο	776	14,218	14,218	54,58	648
ΔΗΜΟΣ ΑΜΑΛΙΑΔΟΣ.....			31.542	251,945	247,408	125,19	58
Δ.Δ.Αμαλιάδος.....	ΑΣ	Π	20.259	66,977	66,977	302,48	39
Δ.Δ.Αγίου Δημητρίου.....	ΑΓ	Π	458	9,700	9,600	47,22	80
Δ.Δ.Αγίου Ηλία Πηνήγων.....	ΑΓ	Π	386	3,750	2,150	102,93	100
Δ.Δ.Αμπελοκάμπου.....	ΑΓ	Π	520	9,150	9,150	56,83	20
Δ.Δ.Αρχαίας Ήλιδας (τ.Δ.Δ.Ήλιδος).....	ΑΓ	Π	345	5,900	5,888	58,47	80
Δ.Δ.Αυγείου.....	ΑΓ	Π	379	5,700	5,675	66,49	60
Δ.Δ.Γερακίου.....	ΑΓ	Π	705	20,302	20,302	34,73	139
Δ.Δ.Δάφνης.....	ΑΓ	Η	488	15,876	15,576	30,74	131
Δ.Δ.Δαφνιωτίσης.....	ΑΓ	Η	394	11,301	11,301	34,86	150
Δ.Δ.Δουναϊκών.....	ΑΓ	Π	871	12,056	12,056	72,25	51
Δ.Δ.Καλυβίων Ήλιδος.....	ΑΓ	Π	330	4,350	4,300	75,86	30
Δ.Δ.Καρδαμά.....	ΑΓ	Π	1.200	6,350	6,350	188,98	39
Δ.Δ.Κέντρου.....	ΑΓ	Π	479	3,650	1,500	131,23	90
Δ.Δ.Κεραμιδιάς.....	ΑΓ	Η	544	6,975	6,675	77,99	100
Δ.Δ.Κρυονέρου.....	ΑΓ	Π	293	10,426	10,426	28,10	480
Δ.Δ.Περιστερίου.....	ΑΓ	Η	538	19,802	19,802	27,17	293
Δ.Δ.Ροβιάτας.....	ΑΓ	Π	371	2,753	2,753	134,76	18
Δ.Δ.Σαβαλίων.....	ΑΓ	Π	1.196	12,426	12,426	96,25	15
Δ.Δ.Σωστίου.....	ΑΓ	Π	379	6,675	6,675	56,78	50
Δ.Δ.Χαβαρίου.....	ΑΓ	Π	1.407	17,826	17,826	78,93	99
ΔΗΜΟΣ ΑΝΔΡΑΒΙΔΑΣ.....			4.269	40,728	40,708	104,82	16
Δ.Δ.Ανδραβίδας.....	ΑΣ	Π	3.582	31,803	31,783	112,63	16
Δ.Δ.Σταφιδοκάμπου.....	ΑΓ	Π	345	3,950	3,950	87,34	15
Δ.Δ.Στρουσιού.....	ΑΓ	Π	342	4,975	4,975	68,74	15
ΔΗΜΟΣ ΑΝΔΡΙΤΣΑΙΝΗΣ.....			1.764	131,247	130,972	13,44	534
Δ.Δ.Ανδριτσαίνης.....	ΑΓ	Ο	567	32,179	32,179	17,62	743
Δ.Δ.Δαφνούλας.....	ΑΓ	Π	224	8,235	8,185	27,20	179
Δ.Δ.Δραγωγίου.....	ΑΓ	Ο	83	12,829	12,829	6,47	632
Δ.Δ.Θεισάδας.....	ΑΓ	Ο	91	14,476	14,476	6,29	500
Δ.Δ.Κουφοπούλου.....	ΑΓ	Ο	41	6,177	6,177	6,64	820
Δ.Δ.Λινισταίνης.....	ΑΓ	Η	137	11,529	11,529	11,88	820
Δ.Δ.Ματεσιού.....	ΑΓ	Ο	77	11,650	11,600	6,61	480
Δ.Δ.Ροβίων.....	ΑΓ	Ο	19	8,007	8,007	2,37	760
Δ.Δ.Σέκουλα.....	ΑΓ	Η	319	15,549	15,374	20,52	165
Δ.Δ.Φαναρίου.....	ΑΓ	Ο	206	10,616	10,616	19,40	640
ΔΗΜΟΣ ΑΡΧΑΙΑΣ ΟΛΥΜΠΙΑΣ.....			9.689	178,944	177,705	54,15	133
Δ.Δ.Αρχαίας Ολυμπίας.....	ΑΓ	Π	936	4,020	4,020	232,84	72
Δ.Δ.Αρχαίας Πίσας (τ.Δ.Δ.Μιράκας).....	ΑΓ	Π	379	6,900	6,750	54,93	92
Δ.Δ.Άσπρων Σπιτών.....	ΑΓ	Π	298	12,225	12,050	24,38	170
Δ.Δ.Βασιλακίου.....	ΑΓ	Π	555	14,689	14,639	37,78	263

**Πίνακας 3. Μόνιμος πληθυσμός, επιφάνεια και πυκνότητα του πληθυσμού, με διάκριση σε αστικές και αγροτικές περιοχές, καθώς και σε πεδινές, ημιορεινές και ορεινές περιοχές. Μέσος σταθμικός των υψομέτρων των δημοτικών και κοινοτικών διαμερισμάτων**

**γ) Δήμοι και κοινότητες, δημοτικά και κοινοτικά διαμερίσματα**

Απογραφή πληθυσμού της 18ης Μαρτίου 2001

(συνέχεια)

Δήμοι/κοινότητες Δημοτικά/κοινοτικά διαμερίσματα	Αστικά και αγροτικά δημοτικά/κοινοτικά διαμερίσματα	Ορεινά, ημιορεινά και πεδινά δημοτικά/κοινοτικά διαμερίσματα	Πληθυσμός	Επιφάνεια (τ.χμ.)		Πυκνότητα πληθυσμού ανά τ.χμ.	Μέσος σταθμικός υψόμετρο
				Με εσωτερικά ύδατα	Χωρίς εσωτερικά ύδατα		
Δ.Δ. Ηρακλείας.....	ΑΓ	Π	368	5,325	5,325	69,11	60
Δ.Δ. Καμένης.....	ΑΓ	Π	227	8,625	8,550	26,32	104
Δ.Δ. Καυκωνίας.....	ΑΓ	Π	189	6,550	6,550	28,85	240
Δ.Δ. Κλαδέου.....	ΑΓ	Η	162	5,950	5,950	27,23	160
Δ.Δ. Κοσκινά.....	ΑΓ	Π	241	3,956	3,956	60,92	67
Δ.Δ. Κρουονερίου Ηλείας.....	ΑΓ	Η	218	9,950	9,950	21,91	480
Δ.Δ. Λιναριάς.....	ΑΓ	Π	113	3,625	3,525	31,17	40
Δ.Δ. Λούβρου.....	ΑΓ	Π	235	7,625	7,425	30,82	91
Δ.Δ. Μάγαιρα.....	ΑΓ	Π	127	3,200	3,200	39,69	100
Δ.Δ. Μουριάς.....	ΑΓ	Π	137	5,750	5,625	23,83	80
Δ.Δ. Ξηροκάμπου.....	ΑΓ	Η	267	11,700	11,700	22,82	352
Δ.Δ. Πελοπίου.....	ΑΓ	Π	1.061	7,400	7,350	143,38	70
Δ.Δ. Πεύκων.....	ΑΓ	Η	303	9,425	9,425	32,15	260
Δ.Δ. Πλατάνου.....	ΑΓ	Π	1.353	9,225	9,200	146,67	80
Δ.Δ. Πουρναρίου.....	ΑΓ	Η	261	5,650	5,650	46,19	70
Δ.Δ. Σμίλας.....	ΑΓ	Π	480	5,304	5,240	90,50	56
Δ.Δ. Στρεφίου.....	ΑΓ	Π	652	8,100	7,875	80,49	63
Δ.Δ. Φλόκα.....	ΑΓ	Π	481	7,149	7,149	67,28	60
Δ.Δ. Χελιδονίου.....	ΑΓ	Π	646	16,601	16,601	38,91	360
ΔΗΜΟΣ ΒΑΡΘΟΛΟΜΙΟΥ.....			5.129	60,696	60,571	84,50	27
Δ.Δ. Βαρθολομιού.....	ΑΣ	Π	3.528	24,748	24,748	142,56	23
Δ.Δ. Δημήτρας.....	ΑΓ	Π	313	2,750	2,750	113,82	15
Δ.Δ. Καλυβίων Μυρτουντίων.....	ΑΓ	Π	153	5,275	5,150	29,00	20
Δ.Δ. Λυγιάς.....	ΑΓ	Π	666	22,098	22,098	30,14	64
Δ.Δ. Μάχου.....	ΑΓ	Π	469	5,825	5,825	80,52	20
ΔΗΜΟΣ ΒΟΥΓΡΑΣΙΑΣ.....			10.333	170,859	158,959	60,48	37
Δ.Δ. Βάρδας.....	ΑΣ	Π	4.163	23,181	23,181	179,59	34
Δ.Δ. Αετοράχης.....	ΑΓ	Π	226	12,501	11,401	18,08	196
Δ.Δ. Καπελέτου.....	ΑΓ	Π	565	21,996	21,696	25,69	56
Δ.Δ. Κουρτεσίου.....	ΑΓ	Π	842	24,419	22,769	34,48	28
Δ.Δ. Μανολάδος.....	ΑΓ	Π	1.837	26,582	23,832	69,11	9
Δ.Δ. Νεαπόλεως.....	ΑΓ	Π	380	10,328	10,328	36,79	70
Δ.Δ. Νέας Μανολάδος.....	ΑΓ	Π	1.628	6,577	6,577	247,53	20
Δ.Δ. Νησίου.....	ΑΓ	Π	582	33,063	33,063	17,60	96
Δ.Δ. Ξενίων (Καλυβακίων).....	ΑΓ	Π	110	12,212	6,112	9,01	100
ΔΗΜΟΣ ΒΩΛΑΚΟΣ.....			3.285	70,790	69,515	46,40	39
Δ.Δ. Επιταλίου.....	ΑΓ	Π	1.902	41,465	40,965	45,87	38
Δ.Δ. Αγριδίου.....	ΑΓ	Π	43	4,275	4,275	10,06	80
Δ.Δ. Αλφειούσης.....	ΑΓ	Π	988	18,850	18,075	52,41	40
Δ.Δ. Ανεμοχωρίου.....	ΑΓ	Π	352	6,200	6,200	56,77	40
ΔΗΜΟΣ ΓΑΣΤΟΥΝΗΣ.....			11.301	59,325	59,200	190,49	16
Δ.Δ. Γαστούνης.....	ΑΣ	Π	7.414	23,385	23,360	317,04	15
Δ.Δ. Καβάσιλα.....	ΑΓ	Π	1.370	5,525	5,525	247,96	17
Δ.Δ. Καρδιακαυτίου.....	ΑΓ	Π	569	6,715	6,715	84,74	15
Δ.Δ. Κοροίβου.....	ΑΓ	Π	361	6,150	6,150	58,70	20
Δ.Δ. Λευκοχωρίου.....	ΑΓ	Π	637	3,525	3,525	180,71	20
Δ.Δ. Παλαιοχωρίου.....	ΑΓ	Π	364	8,025	7,925	45,36	10
Δ.Δ. Ρουπακίου.....	ΑΓ	Π	586	6,000	6,000	97,67	30
ΔΗΜΟΣ ΖΑΧΑΡΩΣ.....			11.579	187,047	185,297	61,90	113
Δ.Δ. Ζαχάρως.....	ΑΣ	Π	6.492	21,396	19,646	303,42	33
Δ.Δ. Αγίου Ηλία.....	ΑΓ	Π	30	4,101	4,101	7,32	260
Δ.Δ. Ανηλίου.....	ΑΓ	Η	134	4,852	4,852	27,62	118
Δ.Δ. Αρήνης.....	ΑΓ	Η	172	7,101	7,101	24,22	200
Δ.Δ. Αρτέμιδας (τ.Κουμουθέκρα).....	ΑΓ	Η	274	8,700	8,700	31,49	420
Δ.Δ. Γιαννισχωρίου.....	ΑΓ	Π	495	4,702	4,702	105,27	20
Δ.Δ. Κακοβάτου.....	ΑΓ	Π	387	4,302	4,302	89,96	10
Δ.Δ. Καλιδόνης.....	ΑΓ	Ο	355	20,057	20,057	17,70	234
Δ.Δ. Λεπρέου.....	ΑΓ	Η	459	10,480	10,480	43,80	258
Δ.Δ. Μακίστου.....	ΑΓ	Η	68	4,950	4,950	13,74	360
Δ.Δ. Μηλέας.....	ΑΓ	Ο	100	6,325	6,325	15,81	450
Δ.Δ. Μίνθης.....	ΑΓ	Π	201	16,477	16,477	12,20	752
Δ.Δ. Νεοχωρίου.....	ΑΓ	Ο	325	4,427	4,427	73,41	10
Δ.Δ. Ξηροχωρίου.....	ΑΓ	Η	514	13,176	13,176	39,01	156
Δ.Δ. Πρασιθακίου.....	ΑΓ	Η	108	7,603	7,603	14,20	153
Δ.Δ. Ροδινών.....	ΑΓ	Ο	133	4,577	4,577	29,06	360
Δ.Δ. Σμέρνας.....	ΑΓ	Π	311	14,551	14,551	21,37	594
Δ.Δ. Σχίνων.....	ΑΓ	Η	648	5,778	5,778	112,15	119
Δ.Δ. Ταξιαρχών.....	ΑΓ	Ο	281	16,482	16,482	17,05	119
Δ.Δ. Χρυσοχωρίου (Τρυπών).....	ΑΓ	Ο	92	7,010	7,010	13,12	447
ΔΗΜΟΣ ΙΑΡΔΑΝΟΥ.....			4.016	62,723	62,723	64,03	98
Δ.Δ. Βουνάργου.....	ΑΓ	Π	696	7,772	7,772	89,55	90
Δ.Δ. Αγίων Αποστόλων.....	ΑΓ	Π	111	4,350	4,350	25,52	140
Δ.Δ. Αλποχωρίου.....	ΑΓ	Π	823	8,546	8,546	96,30	79
Δ.Δ. Βροχίτσης.....	ΑΓ	Π	439	5,074	5,074	86,52	100
Δ.Δ. Κατσαρού.....	ΑΓ	Π	378	4,072	4,072	92,83	80
Δ.Δ. Κορυφής.....	ΑΓ	Η	303	18,490	18,490	16,39	293
Δ.Δ. Ξυλοκέρας.....	ΑΓ	Π	431	3,673	3,673	117,34	70
Δ.Δ. Πρασίνου.....	ΑΓ	Π	702	7,722	7,722	90,91	64
Δ.Δ. Φοναϊτικών.....	ΑΓ	Π	133	3,024	3,024	43,98	90

**Πίνακας 3. Μόνιμος πληθυσμός, επιφάνεια και πυκνότητα του πληθυσμού, με διάκριση σε αστικές και αγροτικές περιοχές, καθώς και σε πεδινές, ημιορεινές και ορεινές περιοχές. Μέσος σταθμικός των υψομέτρων των δημοτικών και κοινοτικών διαμερισμάτων**

**γ) Δήμοι και κοινότητες, δημοτικά και κοινοτικά διαμερίσματα**

Απογραφή πληθυσμού της 18ης Μαρτίου 2001

(συνέχεια)

Δήμοι/κοινότητες Δημοτικά/κοινοτικά διαμερίσματα	Αστικά και αγροτικά δημοτικά/κοινοτικά διαμερίσματα	Ορεινά, ημιορεινά και πεδινά δημοτικά/κοινοτικά διαμερίσματα	Πληθυσμός	Επιφάνεια (τ.χμ.)		Πυκνότητα πληθυσμού ανά τ.χμ.	Μέσος σταθμικός υψόμετρο
				Με εσωτερικά ύδατα	Χωρίς εσωτερικά ύδατα		
ΔΗΜΟΣ ΚΑΣΤΡΟΥ-ΚΥΛΛΗΝΗΣ.....			4.056	49,322	49,322	82,24	50
Δ.Δ.Κυλλήνης.....	ΑΓ	Π	781	4,750	4,750	164,42	5
Δ.Δ.Κάστρου.....	ΑΓ	Π	903	26,798	26,798	33,70	172
Δ.Δ.Κάτω Παναγίας.....	ΑΓ	Π	1.280	7,450	7,450	171,81	21
Δ.Δ.Νεοχωρίου Μυρουντίων.....	ΑΓ	Π	1.092	10,324	10,324	105,77	16
ΔΗΜΟΣ ΛΑΜΠΕΙΑΣ.....			1.013	72,447	72,447	13,98	775
Δ.Δ.Λαμπείας.....	ΑΓ	Ο	578	44,498	44,498	12,99	802
Δ.Δ.Αστρά.....	ΑΓ	Ο	290	14,149	14,149	20,50	719
Δ.Δ.Ορεινής.....	ΑΓ	Ο	145	13,800	13,800	10,51	778
ΔΗΜΟΣ ΛΑΣΙΩΝΟΣ.....			1.915	119,528	119,528	16,02	738
Δ.Δ.Αντρωνίου.....	ΑΓ	Ο	673	22,590	22,590	29,79	613
Δ.Δ.Αγίας Κυριακής.....	ΑΓ	Ο	108	7,501	7,501	14,40	940
Δ.Δ.Αγίας Τριάδος.....	ΑΓ	Η	268	15,407	15,407	17,39	460
Δ.Δ.Κακοταρίου.....	ΑΓ	Ο	208	13,632	13,632	15,26	650
Δ.Δ.Κρουύρμησης.....	ΑΓ	Ο	544	34,947	34,947	15,57	971
Δ.Δ.Τσιπαιών.....	ΑΓ	Ο	114	25,451	25,451	4,48	993
ΔΗΜΟΣ ΛΕΧΑΙΝΩΝ.....			6.010	94,567	91,842	63,55	22
Δ.Δ.Λεχαιών.....	ΑΣ	Π	3.679	35,458	33,583	103,76	6
Δ.Δ.Άγιος Χαράλαμπος (της πρώην κοινότητας Μελίσσης 141196).....	ΑΓ	Π	89	5,187	5,187	17,16	120
Δ.Δ.Αρετής.....	ΑΓ	Π	466	10,779	9,979	43,23	5
Δ.Δ.Μελίσσα.....	ΑΓ	Π	326	14,647	14,647	22,26	90
Δ.Δ.Μπόρσιον (της πρώην κοινότητας Μελίσσης 141196).....	ΑΓ	Π	333	14,322	14,322	23,25	170
Δ.Δ.Μυρσίνης.....	ΑΓ	Π	1.117	14,174	14,124	78,81	10
ΔΗΜΟΣ ΠΗΝΕΙΑΣ.....			4.733	148,572	141,422	31,86	247
Δ.Δ.Σιμπούλου.....	ΑΓ	Π	510	12,739	12,739	40,03	197
Δ.Δ.Αγνάντων.....	ΑΓ	Η	172	6,403	6,403	26,86	460
Δ.Δ.Αγραπτιδοχωρίου.....	ΑΓ	Η	161	11,931	10,931	13,49	200
Δ.Δ.Ανθώνος.....	ΑΓ	Η	247	7,379	7,379	33,47	342
Δ.Δ.Αυγής.....	ΑΓ	Η	224	7,025	5,325	31,89	113
Δ.Δ.Βελανιδίου.....	ΑΓ	Π	309	12,005	7,830	25,74	162
Δ.Δ.Βουλιαγμένης.....	ΑΓ	Π	340	8,429	8,429	40,34	360
Δ.Δ.Εσφύρας.....	ΑΓ	Π	374	11,505	11,505	32,51	121
Δ.Δ.Κάμπου.....	ΑΓ	Π	135	4,206	3,931	32,10	120
Δ.Δ.Λαγανά.....	ΑΓ	Π	304	5,178	5,178	58,71	190
Δ.Δ.Λάτα.....	ΑΓ	Ο	356	5,103	5,103	69,76	180
Δ.Δ.Λουκά.....	ΑΓ	Η	204	9,054	9,054	22,53	436
Δ.Δ.Μαζαρακίου.....	ΑΓ	Η	526	24,062	24,062	21,86	345
Δ.Δ.Οινόης.....	ΑΓ	Π	332	10,304	10,304	32,22	180
Δ.Δ.Ροδιάς.....	ΑΓ	Π	362	6,353	6,353	56,98	275
Δ.Δ.Σκλιβάς.....	ΑΓ	Η	177	6,896	6,896	25,67	340
ΔΗΜΟΣ ΣΚΙΛΛΟΥΝΤΟΣ.....			15.799	194,409	193,234	81,27	138
Δ.Δ.Κρεστένων.....	ΑΣ	Π	5.794	14,776	14,776	392,12	93
Δ.Δ.Βρίνας.....	ΑΓ	Π	729	15,851	15,851	45,99	180
Δ.Δ.Γραϊκά.....	ΑΓ	Η	412	15,501	15,501	26,58	300
Δ.Δ.Γρύλλου.....	ΑΓ	Π	447	12,301	12,301	36,34	163
Δ.Δ.Διασέλλων.....	ΑΓ	Π	685	18,549	18,349	36,93	284
Δ.Δ.Καλλικώμου.....	ΑΓ	Π	1.307	17,275	17,275	75,66	63
Δ.Δ.Καλυβακίων.....	ΑΓ	Π	494	9,275	9,100	53,26	30
Δ.Δ.Κάτω Σαμικού.....	ΑΓ	Π	520	10,801	10,801	48,14	33
Δ.Δ.Μακρисиών.....	ΑΓ	Π	1.969	21,877	21,502	90,00	130
Δ.Δ.Πλατιάνας.....	ΑΓ	Η	578	16,103	16,103	35,89	350
Δ.Δ.Πλουτοχωρίου.....	ΑΓ	Π	338	6,200	6,125	54,52	70
Δ.Δ.Ραχών.....	ΑΓ	Π	369	2,775	2,775	132,97	80
Δ.Δ.Σαμικού.....	ΑΓ	Π	544	7,050	7,050	77,16	120
Δ.Δ.Σκιλλουντίας.....	ΑΓ	Π	542	9,800	9,800	55,31	319
Δ.Δ.Τρυπητής.....	ΑΓ	Π	587	8,675	8,575	67,67	276
Δ.Δ.Φρίξης.....	ΑΓ	Π	484	7,600	7,350	63,68	207
ΔΗΜΟΣ ΤΡΑΓΑΝΟΥ.....			3.228	41,475	41,288	77,83	34
Δ.Δ.Τραγανού.....	ΑΣ	Π	2.574	29,352	29,165	87,69	32
Δ.Δ.Αγίας Μαύρας.....	ΑΓ	Π	550	5,700	5,700	96,49	20
Δ.Δ.Σιμίτζα (της πρώην κοινότητας Μελίσσης 141196).....	ΑΓ	Π	104	6,423	6,423	16,19	160
ΔΗΜΟΣ ΦΙΓΑΛΕΙΑΣ.....			2.137	89,175	89,175	23,96	504
Δ.Δ.Νέας Φιγαλείας.....	ΑΓ	Ο	1.554	43,185	43,185	35,98	451
Δ.Δ.Κρουονερίου Ολυμπίας.....	ΑΓ	Ο	135	5,227	5,227	25,83	793
Δ.Δ.Περιβολίων.....	ΑΓ	Ο	103	6,702	6,702	15,37	640
Δ.Δ.Πετραλώνων.....	ΑΓ	Ο	206	21,107	21,107	9,76	660
Δ.Δ.Στομίου.....	ΑΓ	Ο	41	7,177	7,177	5,71	520
Δ.Δ.Φιγαλείας.....	ΑΓ	Η	98	5,777	5,777	16,96	460
ΔΗΜΟΣ ΦΟΛΩΗΣ.....			3.814	174,202	174,202	21,89	578
Δ.Δ.Λάλα.....	ΑΓ	Η	850	23,692	23,692	35,88	583
Δ.Δ.Αχλαδινής.....	ΑΓ	Η	449	21,675	21,675	20,72	650
Δ.Δ.Δούκα.....	ΑΓ	Η	133	10,501	10,501	12,67	588
Δ.Δ.Κούμανη.....	ΑΓ	Η	589	31,696	31,696	18,58	650
Δ.Δ.Μηλεών.....	ΑΓ	Η	183	21,180	21,180	8,64	500
Δ.Δ.Νεμούτας.....	ΑΓ	Η	651	24,554	24,554	26,51	558

**Πίνακας 3. Μόνιμος πληθυσμός, επιφάνεια και πυκνότητα του πληθυσμού, με διάκριση σε αστικές και αγροτικές περιοχές, καθώς και σε πεδινές, ημιορεινές και ορεινές περιοχές. Μέσος σταθμικός των υψομέτρων των δημοτικών και κοινοτικών διαμερισμάτων**

**γ) Δήμοι και κοινότητες, δημοτικά και κοινοτικά διαμερίσματα**

Απογραφή πληθυσμού της 18ης Μαρτίου 2001

(συνέχεια)

Δήμοι/κοινότητες Δημοτικά/κοινοτικά διαμερίσματα	Αστικά και αγροτικά δημοτικά/κοινοτικά διαμερίσματα	Ορεινά, ημιορεινά και πεδινά δημοτικά/κοινοτικά διαμερίσματα	Πληθυσμός	Επιφάνεια (τ.χμ.)		Πυκνότητα πληθυσμού ανά τ.χμ.	Μέσος σταθμικός υψόμετρο
				Με εσωτερικά ύδατα	Χωρίς εσωτερικά ύδατα		
Δ.Δ. Νεράιδας.....	ΑΓ	Η	354	8,200	8,200	43,17	303
Δ.Δ. Περσαίνης.....	ΑΓ	Η	404	14,370	14,370	28,11	660
Δ.Δ. Φολόης.....	ΑΓ	Η	201	18,334	18,334	10,96	640
<b>ΔΗΜΟΣ ΩΛΕΝΗΣ</b> .....			<b>8.713</b>	<b>152,231</b>	<b>152,221</b>	<b>57,24</b>	<b>264</b>
Δ.Δ. Καράτουλα.....	ΑΓ	Π	952	8,552	8,552	111,32	90
Δ.Δ. Αγίας Άννης.....	ΑΓ	Ο	368	6,127	6,127	60,06	570
Δ.Δ. Αρβανίτη.....	ΑΓ	Π	330	3,700	3,700	89,19	90
Δ.Δ. Γουμέρου.....	ΑΓ	Π	1.000	21,545	21,545	46,41	600
Δ.Δ. Καρυάς.....	ΑΓ	Η	219	5,278	5,278	41,49	384
Δ.Δ. Κλινδιάς.....	ΑΓ	Η	538	7,454	7,454	72,18	500
Δ.Δ. Κουσοχέρας.....	ΑΓ	Π	688	25,927	25,927	26,54	340
Δ.Δ. Λανθίου.....	ΑΓ	Π	549	8,824	8,824	62,22	84
Δ.Δ. Λατζίου.....	ΑΓ	Π	829	12,797	12,787	64,78	107
Δ.Δ. Μαγούλας.....	ΑΓ	Π	595	5,250	5,250	113,33	62
Δ.Δ. Μουζακίου.....	ΑΓ	Ο	432	11,281	11,281	38,29	300
Δ.Δ. Πεύκης.....	ΑΓ	Η	335	8,804	8,804	38,05	560
Δ.Δ. Σοπίου.....	ΑΓ	Π	303	2,822	2,822	107,37	90
Δ.Δ. Χαριάς.....	ΑΓ	Π	234	3,800	3,800	61,58	80
Δ.Δ. Χειμαδιού.....	ΑΓ	Η	645	9,078	9,078	71,05	140
Δ.Δ. Ωλένης.....	ΑΓ	Η	696	10,992	10,992	63,32	240
<b>2.5 ΝΟΜΟΣ ΚΟΡΙΝΘΙΑΣ</b>							
<b>ΔΗΜΟΣ ΚΟΡΙΝΘΙΩΝ</b> .....			<b>36.991</b>	<b>102,187</b>	<b>101,912</b>	<b>361,99</b>	<b>22</b>
Δ.Δ. Κορίνθου.....	ΑΣ	Π	30.434	17,652	17,502	1.724,11	10
Δ.Δ. Αρχαίας Κορίνθου.....	ΑΓ	Η	2.503	28,904	28,779	86,60	58
Δ.Δ. Εξαμιλιών.....	ΑΓ	Π	2.185	19,027	19,027	114,84	83
Δ.Δ. Ξυλοκερτζής.....	ΑΓ	Π	1.118	19,177	19,177	58,30	91
Δ.Δ. Σολομού.....	ΑΓ	Η	751	17,427	17,427	43,09	102
<b>ΔΗΜΟΣ ΑΓΙΩΝ ΘΕΟΔΩΡΩΝ</b> .....			<b>4.963</b>	<b>98,030</b>	<b>98,030</b>	<b>50,63</b>	<b>10</b>
Δ.Δ. Αγίων Θεοδώρων.....	ΑΣ	Ο	4.963	98,030	98,030	50,63	10
<b>ΔΗΜΟΣ ΑΣΣΟΥ-ΛΕΧΑΙΟΥ</b> .....			<b>9.162</b>	<b>25,490</b>	<b>25,490</b>	<b>359,44</b>	<b>16</b>
Δ.Δ. Περιγαλίου.....	ΑΓ	Π	1.691	5,851	5,851	289,01	10
Δ.Δ. Άσσου.....	ΑΣ	Π	2.592	13,664	13,664	189,70	32
Δ.Δ. Κάτω Άσσου.....	ΑΓ	Ο	1.153	1,600	1,600	720,63	10
Δ.Δ. Λεχαίου.....	ΑΣ	Π	3.726	4,375	4,375	851,66	10
<b>ΔΗΜΟΣ ΒΕΛΟΥ</b> .....			<b>7.705</b>	<b>76,952</b>	<b>76,952</b>	<b>100,13</b>	<b>109</b>
Δ.Δ. Βέλου.....	ΑΣ	Π	3.129	8,973	8,973	348,71	34
Δ.Δ. Ελληνοχωρίου.....	ΑΓ	Η	325	10,171	10,171	31,95	290
Δ.Δ. Κοκκωνίου.....	ΑΓ	Π	1.003	3,775	3,775	265,70	20
Δ.Δ. Κρηνών.....	ΑΓ	Π	618	7,198	7,198	85,86	40
Δ.Δ. Νεράντζης.....	ΑΓ	Π	515	1,600	1,600	321,88	5
Δ.Δ. Πουλλίτσης.....	ΑΓ	Π	682	5,150	5,150	132,43	30
Δ.Δ. Στιμάγκας.....	ΑΓ	Η	1.031	35,386	35,386	29,14	520
Δ.Δ. Ταρσινών.....	ΑΓ	Π	402	4,699	4,699	85,55	80
<b>ΔΗΜΟΣ ΒΟΧΑΣ</b> .....			<b>9.546</b>	<b>87,895</b>	<b>87,895</b>	<b>108,61</b>	<b>48</b>
Δ.Δ. Ζευγολατείου.....	ΑΣ	Π	4.536	41,491	41,491	109,32	57
Δ.Δ. Βοχαϊκού.....	ΑΓ	Π	935	5,426	5,426	172,32	30
Δ.Δ. Βραχατίου.....	ΑΣ	Π	2.656	3,075	3,075	863,74	10
Δ.Δ. Ευαγγελιστριάς.....	ΑΓ	Π	231	3,300	3,300	70,00	30
Δ.Δ. Μπολατίου.....	ΑΓ	Π	656	5,351	5,351	122,59	15
Δ.Δ. Σουληναρίου.....	ΑΓ	Η	238	8,211	8,211	28,99	180
Δ.Δ. Χαλκειού.....	ΑΓ	Η	294	21,041	21,041	13,97	280
<b>ΔΗΜΟΣ ΕΥΡΩΣΤΙΝΗΣ</b> .....			<b>4.553</b>	<b>101,415</b>	<b>101,415</b>	<b>44,89</b>	<b>185</b>
Δ.Δ. Δερβενίου.....	ΑΓ	Η	1.246	5,927	5,927	210,22	14
Δ.Δ. Ελληνικού.....	ΑΓ	Η	80	4,476	4,476	17,87	510
Δ.Δ. Ευρωστίνης Ροζενών.....	ΑΓ	Ο	937	30,913	30,913	30,31	240
Δ.Δ. Καλλιθέας.....	ΑΓ	Ο	254	8,553	8,553	29,70	844
Δ.Δ. Λυγιάς.....	ΑΓ	Η	317	4,276	4,276	74,13	10
Δ.Δ. Λυκοποριάς.....	ΑΓ	Π	709	5,351	5,351	132,50	10
Δ.Δ. Πύργου.....	ΑΓ	Ο	452	15,557	15,557	29,05	640
Δ.Δ. Σαρανταπήχου.....	ΑΓ	Ο	180	10,454	10,454	17,22	43
Δ.Δ. Στομίου.....	ΑΓ	Η	210	2,026	2,026	103,65	10
Δ.Δ. Χελυδορέου.....	ΑΓ	Ο	168	13,882	13,882	12,10	203
<b>ΔΗΜΟΣ ΛΟΥΤΡΑΚΙΟΥ-ΠΕΡΑΧΩΡΑΣ</b> .....			<b>15.077</b>	<b>196,870</b>	<b>195,195</b>	<b>76,58</b>	<b>73</b>
Δ.Δ. Λουτρακίου Περαχωράς.....	ΑΣ	Π	12.360	120,821	119,196	102,30	78
Δ.Δ. Ισθμίας.....	ΑΓ	Π	2.421	14,578	14,528	166,07	35
Δ.Δ. Πισίων.....	ΑΓ	Ο	296	61,471	61,471	4,82	195
<b>ΔΗΜΟΣ ΝΕΜΕΑΣ</b> .....			<b>7.286</b>	<b>204,708</b>	<b>204,708</b>	<b>35,59</b>	<b>345</b>
Δ.Δ. Νεμέας.....	ΑΣ	Η	4.078	56,378	56,378	72,33	320
Δ.Δ. Αηδονίων.....	ΑΓ	Ο	290	8,372	8,372	34,64	340
Δ.Δ. Αρχαίας Νεμέας.....	ΑΓ	Ο	626	32,213	32,213	19,43	336
Δ.Δ. Αρχαίων Κλεωνών.....	ΑΓ	Η	757	23,726	23,726	31,91	320
Δ.Δ. Γαλατά.....	ΑΓ	Ο	79	11,796	11,796	6,70	340
Δ.Δ. Δάφνης.....	ΑΓ	Ο	332	7,047	7,047	47,11	440
Δ.Δ. Καστρακίου.....	ΑΓ	Ο	276	16,944	16,944	16,29	700
Δ.Δ. Κουτσίου.....	ΑΓ	Ο	158	12,170	12,170	12,98	420

**Πίνακας 3. Μόνιμος πληθυσμός, επιφάνεια και πυκνότητα του πληθυσμού, με διάκριση σε αστικές και αγροτικές περιοχές, καθώς και σε πεδινές, ημιορεινές και ορεινές περιοχές. Μέσος σταθμικός των υψομέτρων των δημοτικών και κοινοτικών διαμερισμάτων**

**γ) Δήμοι και κοινότητες, δημοτικά και κοινοτικά διαμερίσματα**

Απογραφή πληθυσμού της 18ης Μαρτίου 2001

(συνέχεια)

Δήμοι/κοινότητες Δημοτικά/κοινοτικά διαμερίσματα	Αστικά και αγροτικά δημοτικά/κοινοτικά διαμερίσματα	Ορεινά, ημιορεινά και πεδινά δημοτικά/κοινοτικά διαμερίσματα	Πληθυσμός	Επιφάνεια (τ.χμ.)		Πυκνότητα πληθυσμού ανά τ.χμ.	Μέσος σταθμικός υψόμετρο
				Με εσωτερικά ύδατα	Χωρίς εσωτερικά ύδατα		
Δ.Δ.Λεοντίου.....	ΑΓ	Ο	330	23,166	23,166	14,25	340
Δ.Δ.Πετρίου.....	ΑΓ	Ο	360	12,896	12,896	27,92	320
<b>ΔΗΜΟΣ ΞΥΛΟΚΑΣΤΡΟΥ.....</b>			<b>13.671</b>	<b>310,252</b>	<b>310,102</b>	<b>44,06</b>	<b>193</b>
Δ.Δ.Ξυλόκαστρο.....	ΑΣ	Η	5.366	12,695	12,695	422,69	12
Δ.Δ.'Ανω Τρικάλων.....	ΑΓ	Ο	120	34,011	33,961	3,53	1100
Δ.Δ.Γελνιάτικων.....	ΑΓ	Ο	476	16,231	16,231	29,33	51
Δ.Δ.Δένδρου.....	ΑΓ	Ο	77	7,196	7,196	10,70	650
Δ.Δ.Ζεμενού.....	ΑΓ	Ο	368	11,320	11,320	32,51	560
Δ.Δ.Θαλερού.....	ΑΓ	Η	263	3,625	3,625	72,55	170
Δ.Δ.Θροφαρίου.....	ΑΓ	Ο	120	4,822	4,822	24,89	680
Δ.Δ.Καμαρίου.....	ΑΓ	Η	1.049	10,920	10,920	96,06	7
Δ.Δ.Καρύς.....	ΑΓ	Ο	580	36,463	36,463	15,91	146
Δ.Δ.Κάτω Λουτρού.....	ΑΓ	Ο	389	4,622	4,622	84,16	16
Δ.Δ.Κάτω Συνοικίας Τρικάλων.....	ΑΓ	Ο	244	6,134	6,134	39,78	850
Δ.Δ.Κορφωτίσσης.....	ΑΓ	Ο	121	8,846	8,846	13,68	740
Δ.Δ.Λαγκαδαϊκών.....	ΑΓ	Ο	42	10,079	10,079	4,17	470
Δ.Δ.Μάννας.....	ΑΓ	Ο	537	27,307	27,307	19,67	860
Δ.Δ.Μελισσίου.....	ΑΓ	Π	817	6,300	6,300	129,68	30
Δ.Δ.Μέσης Συνοικίας Τρικάλων.....	ΑΓ	Ο	107	23,058	22,958	4,64	1050
Δ.Δ.Νέων Βρυσουλών.....	ΑΓ	Ο	100	6,173	6,173	16,20	720
Δ.Δ.Ξανθοχωρίου.....	ΑΓ	Ο	197	7,778	7,778	25,33	940
Δ.Δ.Παναριτίου.....	ΑΓ	Ο	435	13,863	13,863	31,38	720
Δ.Δ.Πελλήνης.....	ΑΓ	Ο	98	4,547	4,547	21,55	700
Δ.Δ.Πησίων.....	ΑΓ	Ο	658	17,373	17,373	37,87	11
Δ.Δ.Ρεθίου.....	ΑΓ	Ο	261	8,273	8,273	31,55	530
Δ.Δ.Ρίζης.....	ΑΓ	Ο	488	12,520	12,520	38,98	88
Δ.Δ.Σοφιανών.....	ΑΓ	Ο	82	3,701	3,701	22,16	940
Δ.Δ.Στυλίων.....	ΑΓ	Ο	186	11,320	11,320	16,43	580
Δ.Δ.Συκέας.....	ΑΓ	Π	490	1,075	1,075	455,81	10
<b>ΔΗΜΟΣ ΣΑΡΩΝΙΚΟΥ.....</b>			<b>4.620</b>	<b>136,578</b>	<b>136,578</b>	<b>33,83</b>	<b>184</b>
Δ.Δ.Αθικών.....	ΑΓ	Η	2.077	49,955	49,955	41,58	248
Δ.Δ.Αγίου Ιωάννου.....	ΑΓ	Ο	358	38,984	38,984	9,18	660
Δ.Δ.Γαλατακίου.....	ΑΓ	Η	1.860	31,303	31,303	59,42	43
Δ.Δ.Κατακαλίου.....	ΑΓ	Η	325	16,336	16,336	19,89	55
<b>ΔΗΜΟΣ ΣΙΚΥΩΝΙΩΝ.....</b>			<b>18.654</b>	<b>171,268</b>	<b>171,268</b>	<b>108,92</b>	<b>162</b>
Δ.Δ.Σικυώνος (έδρα Κίατο,το).....	ΑΣ	Π	9.655	6,025	6,025	1.602,49	5
Δ.Δ.Βελίνης.....	ΑΓ	Ο	201	9,511	9,511	21,13	930
Δ.Δ.Γονούσσης.....	ΑΓ	Ο	254	10,346	10,346	24,55	680
Δ.Δ.Διμηνίου.....	ΑΓ	Π	633	5,221	5,221	121,24	76
Δ.Δ.Κάτω Διμηνίου.....	ΑΓ	Π	953	1,900	1,900	501,58	11
Δ.Δ.Κλημεντίου.....	ΑΓ	Ο	301	16,344	16,344	18,42	960
Δ.Δ.Κρυσονερίου.....	ΑΓ	Ο	938	24,115	24,115	38,90	740
Δ.Δ.Λαλιώτου.....	ΑΓ	Η	400	7,196	7,196	55,59	380
Δ.Δ.Μεγάλου Βάλτου.....	ΑΓ	Π	491	14,730	14,730	33,33	503
Δ.Δ.Μικρού Βάλτου.....	ΑΓ	Ο	347	7,346	7,346	47,24	510
Δ.Δ.Μουλκίου.....	ΑΓ	Π	1.347	7,781	7,781	173,11	77
Δ.Δ.Μποζικά.....	ΑΓ	Ο	293	17,968	17,968	16,31	660
Δ.Δ.Παραδείσιου.....	ΑΓ	Ο	134	3,524	3,524	38,02	610
Δ.Δ.Πασιού.....	ΑΓ	Π	1.069	1,750	1,750	610,86	60
Δ.Δ.Σικυώνος (έδρα Σικυών,η).....	ΑΓ	Π	954	10,896	10,896	87,56	140
Δ.Δ.Σουλίου.....	ΑΓ	Π	434	18,843	18,843	23,03	620
Δ.Δ.Τπάνης.....	ΑΓ	Ο	250	7,772	7,772	32,17	580
<b>ΔΗΜΟΣ ΣΟΛΥΓΕΙΑΣ.....</b>			<b>2.614</b>	<b>179,461</b>	<b>179,461</b>	<b>14,57</b>	<b>444</b>
Δ.Δ.Σοφικού.....	ΑΓ	Ο	1.853	102,913	102,913	18,01	418
Δ.Δ.Αγγελοκάστρου.....	ΑΓ	Ο	491	55,037	55,037	8,92	780
Δ.Δ.Κόρφου.....	ΑΓ	Η	270	21,511	21,511	12,55	14
<b>ΔΗΜΟΣ ΣΤΥΜΦΑΛΙΑΣ.....</b>			<b>2.530</b>	<b>205,070</b>	<b>201,570</b>	<b>12,34</b>	<b>789</b>
Δ.Δ.Καλιανών.....	ΑΓ	Ο	149	11,875	11,875	12,55	700
Δ.Δ.Ασπροκάμπου.....	ΑΓ	Ο	181	9,771	9,771	18,52	760
Δ.Δ.Δροσπηγής.....	ΑΓ	Ο	84	23,707	23,707	3,54	800
Δ.Δ.Καίσαριου.....	ΑΓ	Ο	522	17,368	17,368	30,06	880
Δ.Δ.Καστανέας.....	ΑΓ	Ο	267	26,009	26,009	10,27	820
Δ.Δ.Κεφαλαρίου.....	ΑΓ	Ο	320	29,752	29,752	10,76	770
Δ.Δ.Κυλλήνης.....	ΑΓ	Ο	117	19,457	19,457	6,01	980
Δ.Δ.Λαύκας.....	ΑΓ	Ο	350	35,862	34,062	9,76	680
Δ.Δ.Στυμφαλίας.....	ΑΓ	Ο	173	9,503	8,203	18,20	667
Δ.Δ.Ψαρίου.....	ΑΓ	Ο	367	21,766	21,766	16,86	800
<b>ΔΗΜΟΣ ΤΕΝΕΑΣ.....</b>			<b>5.136</b>	<b>167,575</b>	<b>167,575</b>	<b>30,65</b>	<b>360</b>
Δ.Δ.Χιλομοδίου.....	ΑΓ	Η	1.652	26,428	26,428	62,51	290
Δ.Δ.Αγιοναρίου.....	ΑΓ	Ο	256	14,746	14,746	17,36	680
Δ.Δ.Αγίου Βασιλείου.....	ΑΓ	Π	1.342	34,444	34,444	38,96	300
Δ.Δ.Κλένιας.....	ΑΓ	Η	766	19,827	19,827	38,63	380
Δ.Δ.Κουταλά.....	ΑΓ	Η	725	31,853	31,853	22,76	242
Δ.Δ.Στεφανίου.....	ΑΓ	Ο	395	40,277	40,277	9,81	830
<b>ΔΗΜΟΣ ΦΕΝΕΟΥ.....</b>			<b>2.019</b>	<b>226,201</b>	<b>226,201</b>	<b>8,93</b>	<b>862</b>
Δ.Δ.Γκούρας.....	ΑΓ	Ο	424	41,865	41,865	10,13	950
Δ.Δ.Αρχαίας Φενεού.....	ΑΓ	Ο	312	50,094	50,094	6,23	847
Δ.Δ.Κάτω Ταρσού.....	ΑΓ	Ο	23	19,975	19,975	1,15	1045

**Πίνακας 3. Μόνιμος πληθυσμός, επιφάνεια και πυκνότητα του πληθυσμού, με διάκριση σε αστικές και αγροτικές περιοχές, καθώς και σε πεδινές, ημιορεινές και ορεινές περιοχές. Μέσος σταθμικός των υψομέτρων των δημοτικών και κοινοτικών διαμερισμάτων γ) Δήμοι και κοινότητες, δημοτικά και κοινοτικά διαμερίσματα**  
*Απογραφή πληθυσμού της 18ης Μαρτίου 2001*

(συνέχεια)

Δήμοι/κοινότητες Δημοτικά/κοινοτικά διαμερίσματα	Αστικά και αγροτικά δημοτικά/κοινοτικά διαμερίσματα	Ορεινά, ημιορεινά και πεδινά δημοτικά/κοινοτικά διαμερίσματα	Πληθυσμός	Επιφάνεια (τ.χμ.)		Πυκνότητα πληθυσμού ανά τ.χμ.	Μέσος σταθμικός υψόμετρο
				Με εσωτερικά ύδατα	Χωρίς εσωτερικά ύδατα		
Δ.Δ.Ματίου.....	ΑΓ	Η	302	29,910	29,910	10,10	834
Δ.Δ.Μεσινού.....	ΑΓ	Ο	327	8,253	8,253	39,62	780
Δ.Δ.Μοσιάς.....	ΑΓ	Η	245	14,355	14,355	17,07	810
Δ.Δ.Πανοράματος.....	ΑΓ	Η	140	21,211	21,211	6,60	900
Δ.Δ.Στενού.....	ΑΓ	Ο	102	17,906	17,906	5,70	840
Δ.Δ.Φενεού.....	ΑΓ	Ο	144	22,632	22,632	6,36	920
<b>2.6 ΝΟΜΟΣ ΛΑΚΩΝΙΑΣ</b>							
ΔΗΜΟΣ ΣΠΑΡΤΗΣ.....			19.102	84,453	84,453	226,18	213
Δ.Δ.Σπαρτιατών.....	ΑΣ	Π	16.726	21,641	21,641	772,88	210
Δ.Δ.Αμυκλών.....	ΑΓ	Π	982	10,171	10,171	96,55	203
Δ.Δ.Αφισίου.....	ΑΓ	Π	596	17,543	17,543	33,97	230
Δ.Δ.Καλυβίων Σοχάς.....	ΑΓ	Ο	381	29,825	29,825	12,77	333
Δ.Δ.Κλαδά.....	ΑΓ	Π	417	5,273	5,273	79,08	240
ΔΗΜΟΣ ΑΝΑΤΟΛΙΚΗΣ ΜΑΝΗΣ.....			1.563	108,879	108,879	14,36	129
Δ.Δ.Κότρωνα.....	ΑΓ	Ο	583	28,790	28,790	20,25	85
Δ.Δ.Δρυμού.....	ΑΓ	Ο	95	12,646	12,646	7,51	272
Δ.Δ.Έξω Νυμφίου.....	ΑΓ	Ο	101	10,771	10,771	9,38	146
Δ.Δ.Κοκκάλας.....	ΑΓ	Ο	498	12,870	12,870	38,69	69
Δ.Δ.Λαγιάς.....	ΑΓ	Ο	228	31,982	31,982	7,13	238
Δ.Δ.Πυρρίχου.....	ΑΓ	Ο	58	11,820	11,820	4,91	399
ΔΗΜΟΣ ΑΣΩΠΟΥ.....			3.754	94,360	94,360	39,78	68
Δ.Δ.Παπαδιάνικων.....	ΑΓ	Η	1.764	37,667	37,667	46,83	56
Δ.Δ.Ασωπού.....	ΑΓ	Π	1.136	24,425	24,425	46,51	40
Δ.Δ.Δαμνιάς.....	ΑΓ	Η	399	18,371	18,371	21,72	80
Δ.Δ.Φοινικίου.....	ΑΓ	Π	455	13,897	13,897	32,74	176
ΔΗΜΟΣ ΒΟΪΩΝ.....			7.257	215,527	215,527	33,67	87
Δ.Δ.Νεσπόμεως.....	ΑΣ	Η	2.671	8,600	8,600	310,58	13
Δ.Δ.Αγίου Γεωργίου.....	ΑΓ	Π	676	11,320	11,320	59,72	21
Δ.Δ.Αγίου Νικολάου Βοιών.....	ΑΓ	Η	806	34,296	34,296	23,50	186
Δ.Δ.Αγίων Αποστόλων.....	ΑΓ	Ο	593	21,600	21,600	27,45	36
Δ.Δ.Άνω Καστανέας.....	ΑΓ	Η	69	17,100	17,100	4,04	360
Δ.Δ.Βελανιδιών.....	ΑΓ	Ο	296	23,652	23,652	12,51	180
Δ.Δ.Ελίκας.....	ΑΓ	Η	487	23,545	23,545	20,68	150
Δ.Δ.Κάμπου.....	ΑΓ	Π	545	14,058	14,058	38,77	30
Δ.Δ.Καστανέας Επιδαύρου Λιμηράς.....	ΑΓ	Η	164	16,983	16,983	9,66	145
Δ.Δ.Λαχίου.....	ΑΓ	Η	359	7,400	7,400	48,51	195
Δ.Δ.Μεσοχωρίου.....	ΑΓ	Η	244	3,275	3,275	74,50	165
Δ.Δ.Παντανάσσης.....	ΑΓ	Η	262	30,923	30,923	8,47	301
Δ.Δ.Φαρακλού.....	ΑΓ	Ο	85	2,775	2,775	30,63	400
ΔΗΜΟΣ ΓΕΡΟΝΘΡΩΝ.....			1.952	236,780	236,780	8,24	419
Δ.Δ.Γερακίου.....	ΑΓ	Π	1.367	104,103	104,103	13,13	333
Δ.Δ.Αλεποχωρίου.....	ΑΓ	Π	149	27,037	27,037	5,51	330
Δ.Δ.Καλλιθέας.....	ΑΓ	Η	210	65,013	65,013	3,23	760
Δ.Δ.Καρίτσης.....	ΑΓ	Η	226	40,627	40,627	5,56	680
ΔΗΜΟΣ ΓΥΘΕΙΟΥ.....			7.433	197,313	197,288	37,67	61
Δ.Δ.Γυθείου.....	ΑΣ	Π	4.830	35,141	35,116	137,45	17
Δ.Δ.Αγίου Βασιλείου.....	ΑΓ	Π	173	5,426	5,426	31,88	66
Δ.Δ.Αιγιών.....	ΑΓ	Π	297	7,276	7,276	40,82	58
Δ.Δ.Δροσπηγής.....	ΑΓ	Η	80	7,598	7,598	10,53	370
Δ.Δ.Καλυβίων.....	ΑΓ	Π	96	6,150	6,150	15,61	79
Δ.Δ.Καρβελά.....	ΑΓ	Π	221	7,298	7,298	30,28	126
Δ.Δ.Καρουπόλεως.....	ΑΓ	Π	135	3,300	3,300	40,91	73
Δ.Δ.Κονακίων.....	ΑΓ	Η	169	7,252	7,252	23,30	218
Δ.Δ.Κρήνης.....	ΑΓ	Η	137	3,801	3,801	36,04	232
Δ.Δ.Λυγερέα.....	ΑΓ	Ο	53	6,777	6,777	7,82	373
Δ.Δ.Μαραθέας.....	ΑΓ	Π	100	9,026	9,026	11,08	108
Δ.Δ.Μυρσίνης.....	ΑΓ	Ο	173	11,361	11,361	15,23	231
Δ.Δ.Νεοχωρίου.....	ΑΓ	Π	233	13,796	13,796	16,89	41
Δ.Δ.Πατάνου.....	ΑΓ	Π	174	7,477	7,477	23,27	73
Δ.Δ.Σιδηροκάστρου.....	ΑΓ	Ο	126	34,172	34,172	3,69	551
Δ.Δ.Σκαμνακίου.....	ΑΓ	Ο	67	12,995	12,995	5,16	220
Δ.Δ.Σκουταρίου.....	ΑΓ	Η	215	11,667	11,667	18,43	98
Δ.Δ.Χωσαριού.....	ΑΓ	Π	154	6,800	6,800	22,65	30
ΔΗΜΟΣ ΕΛΟΥΣ.....			6.366	117,577	117,577	54,14	43
Δ.Δ.Βλαχιώτη.....	ΑΣ	Π	2.556	14,388	14,388	177,65	31
Δ.Δ.Αγίου Ιωάννη (της πρώην κοινότητας Απιδέας 162110).....	ΑΓ	Π	329	5,870	5,870	56,05	60
Δ.Δ.Αστερίου.....	ΑΓ	Π	281	11,602	11,602	24,22	20
Δ.Δ.Γλυκόβρυσης.....	ΑΓ	Η	1.518	26,240	26,240	57,85	32
Δ.Δ.Γουβών.....	ΑΓ	Π	346	36,023	36,023	9,60	188
Δ.Δ.Έλους.....	ΑΓ	Π	812	10,402	10,402	78,06	5
Δ.Δ.Μυρτιάς.....	ΑΓ	Π	524	13,052	13,052	40,15	100
ΔΗΜΟΣ ΖΑΡΑΚΑ.....			1.244	237,226	237,226	5,24	307
Δ.Δ.Ρειχέας.....	ΑΓ	Ο	453	72,778	72,778	6,22	480
Δ.Δ.Ιέρακος.....	ΑΓ	Η	229	46,127	46,127	4,96	112
Δ.Δ.Κυπαρισσίου.....	ΑΓ	Ο	355	64,966	64,966	5,46	59
Δ.Δ.Λαμποκόμμου.....	ΑΓ	Ο	101	32,512	32,512	3,11	519

**Πίνακας 3. Μόνιμος πληθυσμός, επιφάνεια και πυκνότητα του πληθυσμού, με διάκριση σε αστικές και αγροτικές περιοχές, καθώς και σε πεδινές, ημιορεινές και ορεινές περιοχές. Μέσος σταθμικός των υψομέτρων των δημοτικών και κοινοτικών διαμερισμάτων**

**γ) Δήμοι και κοινότητες, δημοτικά και κοινοτικά διαμερίσματα**

Απογραφή πληθυσμού της 18ης Μαρτίου 2001

(συνέχεια)

Δήμοι/κοινότητες Δημοτικά/κοινοτικά διαμερίσματα	Αστικά και αγροτικά δημοτικά/κοινοτικά διαμερίσματα	Ορεινά, ημιορεινά και πεδινά δημοτικά/κοινοτικά διαμερίσματα	Πληθυσμός	Επιφάνεια (τ.χμ.)		Πυκνότητα πληθυσμού ανά τ.χμ.	Μέσος σταθμικός υψόμετρο
				Με εσωτερικά ύδατα	Χωρίς εσωτερικά ύδατα		
Δ.Δ.Χάρακος.....	ΑΓ	Ο	106	20,843	20,843	5,09	620
<b>ΔΗΜΟΣ ΘΕΡΑΠΝΩΝ.....</b>			<b>2.814</b>	<b>261,711</b>	<b>261,711</b>	<b>10,75</b>	<b>363</b>
Δ.Δ.Γκοριτσάς.....	ΑΓ	Η	669	69,501	69,501	9,63	346
Δ.Δ.Αγίων Αναργύρων.....	ΑΓ	Η	456	36,802	36,802	12,39	320
Δ.Δ.Αγριάων.....	ΑΓ	Ο	136	39,658	39,658	3,43	1000
Δ.Δ.Καλλονής.....	ΑΓ	Ο	80	16,153	16,153	4,95	560
Δ.Δ.Κεφαλά.....	ΑΓ	Π	302	12,277	12,277	24,60	340
Δ.Δ.Πλατάνας.....	ΑΓ	Π	255	9,497	9,497	26,85	180
Δ.Δ.Σκούρας.....	ΑΓ	Π	484	20,789	20,789	23,28	160
Δ.Δ.Χρυσάφων.....	ΑΓ	Η	432	57,034	57,034	7,57	547
<b>ΔΗΜΟΣ ΚΡΟΚΕΩΝ.....</b>			<b>2.687</b>	<b>160,930</b>	<b>160,930</b>	<b>16,70</b>	<b>292</b>
Δ.Δ.Κροκεών.....	ΑΓ	Π	1.303	61,233	61,233	21,28	298
Δ.Δ.Βασιλακίου.....	ΑΓ	Π	265	19,402	19,402	13,66	315
Δ.Δ.Δαφνίου.....	ΑΓ	Η	953	56,757	56,757	16,79	300
Δ.Δ.Λάγιου.....	ΑΓ	Π	166	23,538	23,538	7,05	155
<b>ΔΗΜΟΣ ΜΟΛΑΩΝ.....</b>			<b>5.449</b>	<b>193,167</b>	<b>193,167</b>	<b>28,21</b>	<b>170</b>
Δ.Δ.Μολάων.....	ΑΣ	Η	2.960	39,862	39,862	74,26	200
Δ.Δ.Ελαιάς.....	ΑΓ	Π	448	3,370	3,370	132,94	10
Δ.Δ.Κουπιών.....	ΑΓ	Ο	121	44,175	44,175	2,74	530
Δ.Δ.Μεταμορφώσεως.....	ΑΓ	Η	550	22,016	22,016	24,98	120
Δ.Δ.Πακίων.....	ΑΓ	Η	377	33,887	33,887	11,13	160
Δ.Δ.Συκέας.....	ΑΓ	Η	993	49,857	49,857	19,92	140
<b>ΔΗΜΟΣ ΜΟΝΕΜΒΑΣΙΑΣ.....</b>			<b>4.194</b>	<b>208,995</b>	<b>208,995</b>	<b>20,07</b>	<b>139</b>
Δ.Δ.Μονεμβασίας.....	ΑΓ	Η	1.272	12,550	12,550	101,35	16
Δ.Δ.Αγγελώνας.....	ΑΓ	Η	460	31,919	31,919	14,41	220
Δ.Δ.Αγίου Δημητρίου Μονεμβασίας.....	ΑΓ	Η	275	15,072	15,072	18,25	137
Δ.Δ.Αγίου Ιωάννου Επιδαύρου Λιμήρας.....	ΑΓ	Η	512	34,111	34,111	15,01	100
Δ.Δ.Αγίου Νικολάου Μονεμβασίας.....	ΑΓ	Η	181	16,897	16,897	10,71	250
Δ.Δ.Βελιών.....	ΑΓ	Η	475	18,396	18,396	25,82	160
Δ.Δ.Ελληνικού.....	ΑΓ	Ο	268	28,346	28,346	9,45	450
Δ.Δ.Λιρών.....	ΑΓ	Η	238	20,446	20,446	11,64	386
Δ.Δ.Νομίων.....	ΑΓ	Η	328	21,485	21,485	15,27	28
Δ.Δ.Ταλάντων.....	ΑΓ	Η	185	9,773	9,773	18,93	162
<b>ΔΗΜΟΣ ΜΥΣΤΡΑ.....</b>			<b>4.329</b>	<b>131,948</b>	<b>131,948</b>	<b>32,81</b>	<b>304</b>
Δ.Δ.Μαγουλάς.....	ΑΓ	Π	1.560	6,298	6,298	247,70	241
Δ.Δ.Αγίας Ειρήνης.....	ΑΓ	Π	179	7,297	7,297	24,53	340
Δ.Δ.Αγίου Ιωάννου Λακεδαίμονος.....	ΑΓ	Π	681	5,248	5,248	129,76	230
Δ.Δ.Αναβρυτής.....	ΑΓ	Ο	75	22,341	22,341	3,36	800
Δ.Δ.Λογαύστρας.....	ΑΓ	Η	311	19,792	19,792	15,71	470
Δ.Δ.Μυστρά.....	ΑΓ	Ο	813	21,341	21,341	38,10	310
Δ.Δ.Παρορείου.....	ΑΓ	Η	283	3,399	3,399	83,26	280
Δ.Δ.Σουσιάνων.....	ΑΓ	Η	175	17,768	17,768	9,85	443
Δ.Δ.Τρύπης.....	ΑΓ	Ο	252	28,464	28,464	8,85	422
<b>ΔΗΜΟΣ ΝΙΑΤΩΝ.....</b>			<b>2.513</b>	<b>206,502</b>	<b>206,502</b>	<b>12,17</b>	<b>373</b>
Δ.Δ.Αγίου Δημητρίου Ζάρακος.....	ΑΓ	Η	778	59,476	59,476	13,08	350
Δ.Δ.Ατιδέα.....	ΑΓ	Π	679	24,868	24,868	27,30	270
Δ.Δ.Κρεμαστής.....	ΑΓ	Ο	302	72,246	72,246	4,18	800
Δ.Δ.Νιάτων.....	ΑΓ	Η	754	49,912	49,912	15,11	320
<b>ΔΗΜΟΣ ΟΙΝΟΥΝΤΟΣ.....</b>			<b>2.094</b>	<b>301,812</b>	<b>301,812</b>	<b>6,94</b>	<b>638</b>
Δ.Δ.Σελλασίας.....	ΑΓ	Η	520	27,864	27,864	18,66	580
Δ.Δ.Βαμβακούς.....	ΑΓ	Ο	180	58,979	58,979	3,05	903
Δ.Δ.Βαρβίτης.....	ΑΓ	Ο	99	28,471	28,471	3,48	1060
Δ.Δ.Βασαρά.....	ΑΓ	Ο	206	85,043	85,043	2,42	669
Δ.Δ.Βουτιάνων.....	ΑΓ	Η	252	10,372	10,372	24,30	520
Δ.Δ.Βρεσθένων.....	ΑΓ	Ο	291	57,371	57,371	5,07	800
Δ.Δ.Θεολόγου.....	ΑΓ	Ο	275	14,320	14,320	19,20	591
Δ.Δ.Κονιδίτης.....	ΑΓ	Η	271	19,392	19,392	13,97	381
<b>ΔΗΜΟΣ ΟΙΤΥΛΟΥ.....</b>			<b>3.959</b>	<b>218,582</b>	<b>218,582</b>	<b>18,11</b>	<b>206</b>
Δ.Δ.Αρεοπόλεως.....	ΑΓ	Η	893	15,169	15,169	58,87	249
Δ.Δ.Αλικών.....	ΑΓ	Ο	166	6,224	6,224	26,67	88
Δ.Δ.Άνω Μπουλαριών.....	ΑΓ	Ο	94	10,474	10,474	8,97	125
Δ.Δ.Βάθειας.....	ΑΓ	Ο	89	7,531	7,531	11,82	163
Δ.Δ.Βάχου.....	ΑΓ	Ο	160	12,045	12,045	13,28	307
Δ.Δ.Γέρμας.....	ΑΓ	Η	46	6,173	6,173	7,45	259
Δ.Δ.Γερολιμένος.....	ΑΓ	Π	94	3,450	3,450	27,25	42
Δ.Δ.Δρυάλου.....	ΑΓ	Η	156	11,971	11,971	13,03	209
Δ.Δ.Καρέας.....	ΑΓ	Ο	67	4,000	4,000	16,75	535
Δ.Δ.Κελεφά.....	ΑΓ	Η	38	5,548	5,548	6,85	240
Δ.Δ.Κοίτας.....	ΑΓ	Η	330	20,668	20,668	15,97	137
Δ.Δ.Κούνου.....	ΑΓ	Π	282	15,386	15,386	18,33	175
Δ.Δ.Κρουονερίου.....	ΑΓ	Ο	83	7,173	7,173	11,57	380
Δ.Δ.Μίνας.....	ΑΓ	Η	293	25,891	25,891	11,32	173
Δ.Δ.Νέου Οιτύλου.....	ΑΓ	Η	69	2,050	2,050	33,66	10
Δ.Δ.Οιτύλου.....	ΑΓ	Ο	391	26,366	26,366	14,83	206
Δ.Δ.Πύργου Διρού.....	ΑΓ	Η	650	32,688	32,688	19,88	196
Δ.Δ.Τσιγκαλιών.....	ΑΓ	Ο	58	5,775	5,775	10,04	391

**Πίνακας 3. Μόνιμος πληθυσμός, επιφάνεια και πυκνότητα του πληθυσμού, με διάκριση σε αστικές και αγροτικές περιοχές, καθώς και σε πεδινές, ημιορεινές και ορεινές περιοχές. Μέσος σταθμικός των υψομέτρων των δημοτικών και κοινοτικών διαμερισμάτων**

**γ) Δήμοι και κοινότητες, δημοτικά και κοινοτικά διαμερίσματα**

Απογραφή πληθυσμού της 18ης Μαρτίου 2001

(συνέχεια)

Δήμοι/κοινότητες Δημοτικά/κοινοτικά διαμερίσματα	Αστικά και αγροτικά δημοτικά/κοινοτικά διαμερίσματα	Ορεινά, ημιορεινά και πεδινά δημοτικά/κοινοτικά διαμερίσματα	Πληθυσμός	Επιφάνεια (τ.χμ.)		Πυκνότητα πληθυσμού ανά τ.χμ.	Μέσος σταθμικός υψόμετρο
				Με εσωτερικά ύδατα	Χωρίς εσωτερικά ύδατα		
ΔΗΜΟΣ ΠΕΛΛΑΝΑΣ.....			2.788	153,763	153,763	18,13	574
Δ.Δ.Καστορείου.....	ΑΓ	Η	641	34,963	34,963	18,33	469
Δ.Δ.Αγίου Κωνσταντίνου.....	ΑΓ	Π	107	9,872	9,872	10,84	569
Δ.Δ.Αγόριανης.....	ΑΓ	Η	218	10,897	10,897	20,01	750
Δ.Δ.Αλευρούς.....	ΑΓ	Η	133	5,598	5,598	23,76	580
Δ.Δ.Βορδονίας.....	ΑΓ	Η	355	24,590	24,590	14,44	447
Δ.Δ.Γεωργιάσιου.....	ΑΓ	Ο	323	12,096	12,096	26,70	900
Δ.Δ.Λογκανίκου.....	ΑΓ	Η	542	36,177	36,177	14,98	678
Δ.Δ.Πελλάνας.....	ΑΓ	Π	368	15,422	15,422	23,86	355
Δ.Δ.Περιβολίων.....	ΑΓ	Η	101	4,148	4,148	24,35	490
ΔΗΜΟΣ ΣΚΑΛΑΣ.....			5.801	143,945	143,945	40,30	47
Δ.Δ.Σκάλας.....	ΑΣ	Π	2.964	34,330	34,330	86,34	20
Δ.Δ.Βρονταμά.....	ΑΓ	Π	694	46,280	46,280	15,00	140
Δ.Δ.Γραμμούσης.....	ΑΓ	Π	287	22,753	22,753	12,61	180
Δ.Δ.Λεήμονα.....	ΑΓ	Π	380	11,677	11,677	32,54	5
Δ.Δ.Περιστερίου.....	ΑΓ	Π	872	9,552	9,552	91,29	31
Δ.Δ.Στεφανιάς.....	ΑΓ	Π	604	19,353	19,353	31,21	56
ΔΗΜΟΣ ΣΜΗΝΟΥΣ.....			1.353	94,503	94,503	14,32	339
Δ.Δ.Αγίου Νικολάου.....	ΑΓ	Ο	146	7,503	7,503	19,46	400
Δ.Δ.Αρχοντικού.....	ΑΓ	Η	94	3,525	3,525	26,67	142
Δ.Δ.Καστανιάς.....	ΑΓ	Ο	74	13,305	13,305	5,56	780
Δ.Δ.Κόκκινων Λουριών.....	ΑΓ	Η	196	6,402	6,402	30,62	360
Δ.Δ.Μελίσσης.....	ΑΓ	Η	79	5,677	5,677	13,92	300
Δ.Δ.Μελιτώνης.....	ΑΓ	Η	167	13,605	13,605	12,27	345
Δ.Δ.Παλαιόβρυσης.....	ΑΓ	Η	123	5,552	5,552	22,15	420
Δ.Δ.Πετρίνας.....	ΑΓ	Π	319	29,431	29,431	10,84	220
Δ.Δ.Προσηλίου.....	ΑΓ	Η	85	4,501	4,501	18,88	295
Δ.Δ.Σελεγουδίου.....	ΑΓ	Η	70	5,002	5,002	13,99	440
ΔΗΜΟΣ ΦΑΡΙΔΟΣ.....			4.787	183,667	183,667	26,06	339
Δ.Δ.Ξηροκαμπίου.....	ΑΓ	Η	1.656	34,384	34,384	48,16	227
Δ.Δ.Ανωγείων.....	ΑΓ	Η	541	20,207	20,207	26,77	318
Δ.Δ.Άρνης.....	ΑΓ	Ο	197	17,507	17,507	11,25	780
Δ.Δ.Βασιλικής.....	ΑΓ	Η	144	6,152	6,152	23,41	640
Δ.Δ.Γορώνων.....	ΑΓ	Ο	408	17,882	17,882	22,82	718
Δ.Δ.Δάφνης.....	ΑΓ	Η	272	8,757	8,757	31,06	282
Δ.Δ.Λευκοχώματος.....	ΑΓ	Π	312	15,635	15,635	19,96	156
Δ.Δ.Παλαιοπαναγίας.....	ΑΓ	Η	601	21,383	21,383	28,11	313
Δ.Δ.Πολοβίτης.....	ΑΓ	Η	82	6,302	6,302	13,01	484
Δ.Δ.Ποταμιάς.....	ΑΓ	Η	312	11,824	11,824	26,39	270
Δ.Δ.Σπαρτιάς.....	ΑΓ	Ο	67	20,008	20,008	3,35	850
Δ.Δ.Τραπεζαντής.....	ΑΓ	Π	195	3,626	3,626	53,78	220
ΚΟΙΝΟΤΗΤΑ ΕΛΑΦΟΝΗΣΟΥ.....			746	19,992	19,992	37,31	11
Κ.Δ.Ελαφονήσου.....	ΑΓ	Π	746	19,992	19,992	37,31	11
ΚΟΙΝΟΤΗΤΑ ΚΑΡΥΩΝ.....			626	64,426	64,426	9,72	900
Κ.Δ.Καρυών.....	ΑΓ	Ο	626	64,426	64,426	9,72	900
<b>2.7 ΝΟΜΟΣ ΜΕΣΣΗΝΙΑΣ</b>							
ΔΗΜΟΣ ΚΑΛΑΜΑΤΑΣ.....			61.373	253,279	253,179	242,31	39
Δ.Δ.Καλαμάτας.....	ΑΣ	Η	54.065	42,621	42,521	1.268,51	21
Δ.Δ.Αλαγονίας.....	ΑΓ	Ο	286	22,093	22,093	12,95	773
Δ.Δ.Αντικαλάμου.....	ΑΓ	Π	406	4,850	4,850	83,71	20
Δ.Δ.Αρτεμισίας.....	ΑΓ	Ο	157	38,797	38,797	4,05	699
Δ.Δ.Ασπροχώματος.....	ΑΓ	Π	1.298	6,324	6,324	205,25	29
Δ.Δ.Βέργας.....	ΑΓ	Ο	1.851	23,271	23,271	79,54	62
Δ.Δ.Ελαοχωρίου.....	ΑΓ	Ο	341	24,448	24,448	13,95	507
Δ.Δ.Καρβελίου.....	ΑΓ	Ο	165	29,891	29,891	5,52	604
Δ.Δ.Λαδά.....	ΑΓ	Ο	204	12,597	12,597	16,19	702
Δ.Δ.Λαϊκών.....	ΑΓ	Ο	924	5,324	5,324	173,55	85
Δ.Δ.Μικράς Μαντινείας.....	ΑΓ	Η	690	3,576	3,576	192,95	160
Δ.Δ.Νεδούσης.....	ΑΓ	Ο	67	19,802	19,802	3,38	700
Δ.Δ.Πηγών.....	ΑΓ	Ο	84	11,492	11,492	7,31	760
Δ.Δ.Σπερχογείας.....	ΑΓ	Π	835	8,193	8,193	101,92	50
ΔΗΜΟΣ ΑΒΙΑΣ.....			2.391	179,828	179,828	13,30	295
Δ.Δ.Κάμπου.....	ΑΓ	Ο	545	11,255	11,255	48,42	299
Δ.Δ.Αβίας.....	ΑΓ	Π	528	7,378	7,378	71,56	67
Δ.Δ.Αλτομυρών.....	ΑΓ	Ο	38	15,332	15,332	2,48	840
Δ.Δ.Δολών.....	ΑΓ	Η	396	18,408	18,408	21,51	244
Δ.Δ.Κέντρου.....	ΑΓ	Ο	204	27,660	27,660	7,38	626
Δ.Δ.Πηγαδίων.....	ΑΓ	Ο	17	77,311	77,311	0,22	1104
Δ.Δ.Σταυροπηγίου.....	ΑΓ	Ο	446	13,531	13,531	32,96	369
Δ.Δ.Σωτηριανικών.....	ΑΓ	Ο	217	8,953	8,953	24,24	306
ΔΗΜΟΣ ΑΕΤΟΥ.....			2.305	94,850	94,850	24,30	287
Δ.Δ.Κοπανακίου.....	ΑΓ	Π	1.146	18,581	18,581	61,68	196
Δ.Δ.Αγριλιάς Τριφυλίας.....	ΑΓ	Η	102	5,127	5,127	19,89	190
Δ.Δ.Αετού.....	ΑΓ	Ο	445	12,303	12,303	36,17	400
Δ.Δ.Αρτικίου.....	ΑΓ	Η	125	8,103	8,103	15,43	300
Δ.Δ.Γλυκορριζίου.....	ΑΓ	Η	134	7,948	7,948	16,86	260



**Πίνακας 3. Μόνιμος πληθυσμός, επιφάνεια και πυκνότητα του πληθυσμού, με διάκριση σε αστικές και αγροτικές περιοχές, καθώς και σε πεδινές, ημιορεινές και ορεινές περιοχές. Μέσος σταθμικός των υψομέτρων των δημοτικών και κοινοτικών διαμερισμάτων**

**γ) Δήμοι και κοινότητες, δημοτικά και κοινοτικά διαμερίσματα**

*Απογραφή πληθυσμού της 18ης Μαρτίου 2001*

(συνέχεια)

Δήμοι/κοινότητες Δημοτικά/κοινοτικά διαμερίσματα	Αστικά και αγροτικά δημοτικά/κοινοτικά διαμερίσματα	Ορεινά, ημιορεινά και πεδινά δημοτικά/κοινοτικά διαμερίσματα	Πληθυσμός	Επιφάνεια (τ.χμ.)		Πυκνότητα πληθυσμού ανά τ.χμ.	Μέσος σταθμικός υψόμετρο
				Με εσωτερικά ύδατα	Χωρίς εσωτερικά ύδατα		
Δ.Δ.Καμαριού.....	ΑΓ	Η	39	4,651	4,651	8,39	210
Δ.Δ.Κεφαλόβρυσης.....	ΑΓ	Ο	85	11,129	11,129	7,64	461
Δ.Δ.Κρουονερίου.....	ΑΓ	Ο	53	8,328	8,328	6,36	680
Δ.Δ.Μοναστηρίου.....	ΑΓ	Ο	42	8,127	8,127	5,17	600
Δ.Δ.Πολυθέας.....	ΑΓ	Η	90	5,251	5,251	17,14	460
Δ.Δ.Σποχωρίου.....	ΑΓ	Η	44	5,302	5,302	8,30	400
<b>ΔΗΜΟΣ ΑΙΠΕΙΑΣ.....</b>			<b>2.134</b>	<b>55,572</b>	<b>55,572</b>	<b>38,40</b>	<b>104</b>
Δ.Δ.Λογγάς.....	ΑΓ	Π	916	10,824	10,824	84,63	90
Δ.Δ.Αδριανής.....	ΑΓ	Η	198	16,424	16,424	12,06	274
Δ.Δ.Μηλίτσης.....	ΑΓ	Η	215	14,824	14,824	14,50	292
Δ.Δ.Νέας Κορώνης.....	ΑΓ	Π	363	2,575	2,575	140,97	10
Δ.Δ.Χράνων.....	ΑΓ	Η	442	10,925	10,925	40,46	43
<b>ΔΗΜΟΣ ΑΝΔΑΝΙΑΣ.....</b>			<b>2.586</b>	<b>88,694</b>	<b>88,694</b>	<b>29,16</b>	<b>191</b>
Δ.Δ.Διαβολοτίσιου.....	ΑΓ	Η	853	11,229	11,229	75,96	132
Δ.Δ.Αγριλοβούνου.....	ΑΓ	Π	122	2,350	2,350	51,91	101
Δ.Δ.Άνω Μελετιάς.....	ΑΓ	Ο	116	14,055	14,055	8,25	694
Δ.Δ.Δασοχωρίου.....	ΑΓ	Ο	22	5,927	5,927	3,71	700
Δ.Δ.Δεσύλλα.....	ΑΓ	Π	303	7,861	7,861	38,54	160
Δ.Δ.Ηλέκτρας.....	ΑΓ	Π	165	8,102	8,102	20,37	110
Δ.Δ.Καρνασίου.....	ΑΓ	Ο	186	10,612	10,612	17,53	500
Δ.Δ.Κάτω Μελετιάς.....	ΑΓ	Π	296	9,253	9,253	31,99	176
Δ.Δ.Κεντρικού.....	ΑΓ	Π	83	1,650	1,650	50,30	85
Δ.Δ.Κωνσταντίνων.....	ΑΓ	Π	120	6,152	6,152	19,51	154
Δ.Δ.Μάλας.....	ΑΓ	Π	65	1,625	1,625	40,00	90
Δ.Δ.Μάνδρας.....	ΑΓ	Π	60	4,602	4,602	13,04	130
Δ.Δ.Μαντζαρίου.....	ΑΓ	Π	126	1,600	1,600	78,75	80
Δ.Δ.Παραπουγκίου.....	ΑΓ	Π	69	3,676	3,676	18,77	160
<b>ΔΗΜΟΣ ΑΝΔΡΟΥΣΑΣ.....</b>			<b>2.583</b>	<b>50,514</b>	<b>50,474</b>	<b>51,13</b>	<b>129</b>
Δ.Δ.Ανδρούσης.....	ΑΓ	Π	703	15,655	15,655	44,91	118
Δ.Δ.Αγριλιάς Μεσσήνης.....	ΑΓ	Π	103	1,175	1,175	87,66	40
Δ.Δ.Αμφιθέας.....	ΑΓ	Π	398	4,001	3,986	99,48	50
Δ.Δ.Ελληνοεκκλησίας.....	ΑΓ	Π	276	4,801	4,801	57,49	220
Δ.Δ.Εύας.....	ΑΓ	Π	502	4,351	4,326	115,38	60
Δ.Δ.Καλαμαρά.....	ΑΓ	Π	107	2,250	2,250	47,56	40
Δ.Δ.Καλογερόραχης.....	ΑΓ	Π	176	4,026	4,026	43,72	200
Δ.Δ.Μαγγανιακού.....	ΑΓ	Ο	178	11,004	11,004	16,18	400
Δ.Δ.Πολυλάφου.....	ΑΓ	Ο	140	3,251	3,251	43,06	180
<b>ΔΗΜΟΣ ΑΡΙΟΣ.....</b>			<b>2.001</b>	<b>22,497</b>	<b>22,267</b>	<b>88,95</b>	<b>31</b>
Δ.Δ.Άριος.....	ΑΓ	Π	1.027	10,024	9,884	102,45	20
Δ.Δ.Αλωνίων.....	ΑΓ	Π	152	2,524	2,524	60,22	50
Δ.Δ.Άμμου.....	ΑΓ	Π	204	3,125	3,085	65,28	40
Δ.Δ.Ανεμομύλου.....	ΑΓ	Π	108	1,700	1,650	63,53	40
Δ.Δ.Αριοχωρίου.....	ΑΓ	Π	341	3,824	3,824	89,17	50
Δ.Δ.Ασπροπουλιάς.....	ΑΓ	Π	169	1,300	1,300	130,00	20
<b>ΔΗΜΟΣ ΑΡΙΣΤΟΜΕΝΟΥΣ.....</b>			<b>2.668</b>	<b>90,678</b>	<b>90,678</b>	<b>29,42</b>	<b>302</b>
Δ.Δ.Αριστομένους.....	ΑΓ	Π	408	10,078	10,078	40,48	370
Δ.Δ.Βουταινής.....	ΑΓ	Ο	113	13,004	13,004	8,69	618
Δ.Δ.Διοσίδων.....	ΑΓ	Π	284	9,279	9,279	30,61	250
Δ.Δ.Κεφαλοβρύσου.....	ΑΓ	Ο	123	13,054	13,054	9,42	603
Δ.Δ.Κουτίφραη.....	ΑΓ	Π	101	4,576	4,576	22,07	460
Δ.Δ.Μάνεση.....	ΑΓ	Π	380	8,878	8,878	42,80	200
Δ.Δ.Πελεκανάδας.....	ΑΓ	Η	244	6,027	6,027	40,48	290
Δ.Δ.Πλατανόβρυσης.....	ΑΓ	Η	100	4,901	4,901	20,40	460
Δ.Δ.Πουλπισίου.....	ΑΓ	Η	49	5,902	5,902	8,30	671
Δ.Δ.Στέρνας.....	ΑΓ	Π	371	5,276	5,276	70,32	212
Δ.Δ.Στρεφίου.....	ΑΓ	Π	495	9,703	9,703	51,02	181
<b>ΔΗΜΟΣ ΑΡΦΑΡΩΝ.....</b>			<b>2.942</b>	<b>87,615</b>	<b>87,515</b>	<b>33,58</b>	<b>132</b>
Δ.Δ.Αρφαρών.....	ΑΓ	Η	1.342	23,798	23,798	56,39	91
Δ.Δ.Αγίου Φλώρου.....	ΑΓ	Η	265	8,199	8,174	32,32	47
Δ.Δ.Αγρίλου.....	ΑΓ	Ο	169	8,549	8,549	19,77	370
Δ.Δ.Βελανιδιάς.....	ΑΓ	Ο	77	7,899	7,899	9,75	470
Δ.Δ.Βρομόβρυσης.....	ΑΓ	Ο	159	17,023	17,023	9,34	473
Δ.Δ.Πηδημάτος.....	ΑΓ	Π	320	3,174	3,174	100,82	20
Δ.Δ.Πλατέος.....	ΑΓ	Π	494	6,649	6,574	74,30	50
Δ.Δ.Σταματινού.....	ΑΓ	Ο	116	12,324	12,324	9,41	426
<b>ΔΗΜΟΣ ΑΥΛΩΝΑ.....</b>			<b>1.996</b>	<b>112,898</b>	<b>112,898</b>	<b>17,68</b>	<b>236</b>
Δ.Δ.Σιδηροκάστρου.....	ΑΓ	Ο	223	18,330	18,330	12,17	450
Δ.Δ.Αγαλιανής.....	ΑΓ	Η	194	15,757	15,757	12,31	285
Δ.Δ.Αυλώνος.....	ΑΓ	Ο	257	19,040	19,040	13,50	566
Δ.Δ.Βανάδας.....	ΑΓ	Η	57	6,186	6,186	9,21	540
Δ.Δ.Ελαίας.....	ΑΓ	Η	323	8,304	8,304	38,90	30
Δ.Δ.Καλιταίνης.....	ΑΓ	Ο	29	4,251	4,251	6,82	420
Δ.Δ.Καλού Νερού.....	ΑΓ	Π	649	19,373	19,373	33,50	35
Δ.Δ.Καρυών.....	ΑΓ	Ο	86	4,076	4,076	21,10	80
Δ.Δ.Πλατανίων.....	ΑΓ	Ο	120	11,229	11,229	10,69	550
Δ.Δ.Προδρόμου.....	ΑΓ	Ο	58	6,352	6,352	9,13	380

**Πίνακας 3. Μόνιμος πληθυσμός, επιφάνεια και πυκνότητα του πληθυσμού, με διάκριση σε αστικές και αγροτικές περιοχές, καθώς και σε πεδινές, ημιορεινές και ορεινές περιοχές. Μέσος σταθμικός των υψομέτρων των δημοτικών και κοινοτικών διαμερισμάτων γ) Δήμοι και κοινότητες, δημοτικά και κοινοτικά διαμερίσματα**  
*Απογραφή πληθυσμού της 18ης Μαρτίου 2001*

(συνέχεια)

Δήμοι/κοινότητες Δημοτικά/κοινοτικά διαμερίσματα	Αστικά και αγροτικά δημοτικά/κοινοτικά διαμερίσματα	Ορεινά, ημιορεινά και πεδινά δημοτικά/κοινοτικά διαμερίσματα	Πληθυσμός	Επιφάνεια (τ.χμ.)		Πυκνότητα πληθυσμού ανά τ.χμ.	Μέσος σταθμικός υψόμετρο
				Με εσωτερικά ύδατα	Χωρίς εσωτερικά ύδατα		
ΔΗΜΟΣ ΒΟΥΦΡΑΔΩΝ.....			1.327	42,360	42,360	31,33	370
Δ.Δ. Χατζή.....	ΑΓ	Η	557	15,529	15,529	35,87	400
Δ.Δ. Βλάση.....	ΑΓ	Η	123	6,102	6,102	20,16	400
Δ.Δ. Κουρτακίου.....	ΑΓ	Η	110	3,376	3,376	32,58	320
Δ.Δ. Μηλιωτίου.....	ΑΓ	Η	100	5,127	5,127	19,50	420
Δ.Δ. Πετριτίου.....	ΑΓ	Η	178	4,426	4,426	40,22	380
Δ.Δ. Χαραυγής.....	ΑΓ	Π	259	7,800	7,800	33,21	286
ΔΗΜΟΣ ΓΑΡΓΑΛΙΑΝΩΝ.....			8.998	122,680	122,680	73,35	280
Δ.Δ. Γαργαλιάνων.....	ΑΣ	Π	6.317	54,264	54,264	116,41	287
Δ.Δ. Βόλας.....	ΑΓ	Π	356	11,873	11,873	29,98	260
Δ.Δ. Λεύκης.....	ΑΓ	Π	293	10,823	10,823	27,07	203
Δ.Δ. Μαραθοπέλεως.....	ΑΓ	Π	739	8,052	8,052	91,78	10
Δ.Δ. Μουζακίου.....	ΑΓ	Η	404	21,221	21,221	19,04	480
Δ.Δ. Πύργου Τριφυλίας.....	ΑΓ	Η	830	9,948	9,948	83,43	400
Δ.Δ. Φλόκας.....	ΑΓ	Π	59	6,499	6,499	9,08	360
ΔΗΜΟΣ ΔΩΡΙΟΥ.....			2.527	102,832	102,832	24,57	222
Δ.Δ. Δωριού.....	ΑΓ	Π	1.014	17,631	17,631	57,51	175
Δ.Δ. Άνω Δωριού.....	ΑΓ	Η	59	9,678	9,678	6,10	600
Δ.Δ. Βασιλικού.....	ΑΓ	Η	310	10,028	10,028	30,91	115
Δ.Δ. Κόκλα.....	ΑΓ	Η	265	12,503	12,503	21,19	148
Δ.Δ. Κούβελα.....	ΑΓ	Ο	70	14,905	14,905	4,70	833
Δ.Δ. Μάλθης.....	ΑΓ	Η	84	8,352	8,352	10,06	380
Δ.Δ. Χαλκιά.....	ΑΓ	Ο	26	6,377	6,377	4,08	660
Δ.Δ. Χρυσχωριού.....	ΑΓ	Π	215	5,552	5,552	38,72	280
Δ.Δ. Ψαρίου.....	ΑΓ	Η	484	17,806	17,806	27,18	220
ΔΗΜΟΣ ΕΙΡΑΣ.....			488	86,654	86,649	5,63	778
Δ.Δ. Νέδας.....	ΑΓ	Ο	77	11,854	11,854	6,50	770
Δ.Δ. Αγίου Σώστου.....	ΑΓ	Ο	64	12,379	12,379	5,17	850
Δ.Δ. Αμπελιώνας.....	ΑΓ	Ο	58	5,077	5,077	11,42	840
Δ.Δ. Κακαλετρίου.....	ΑΓ	Ο	40	15,953	15,953	2,51	700
Δ.Δ. Πέτρας.....	ΑΓ	Ο	39	5,727	5,727	6,81	800
Δ.Δ. Σκληρού.....	ΑΓ	Ο	82	16,007	16,007	5,12	900
Δ.Δ. Στασίμου.....	ΑΓ	Ο	68	8,428	8,423	8,07	630
Δ.Δ. Συρρίζου.....	ΑΓ	Ο	60	11,229	11,229	5,34	689
ΔΗΜΟΣ ΘΟΥΡΙΑΣ.....			3.690	76,922	76,882	47,97	116
Δ.Δ. Θουρίας.....	ΑΓ	Π	1.067	4,324	4,324	246,76	20
Δ.Δ. Αιθίας.....	ΑΓ	Π	373	1,925	1,925	193,77	40
Δ.Δ. Αμφείας.....	ΑΓ	Ο	634	34,377	34,377	18,44	249
Δ.Δ. Ανθείας.....	ΑΓ	Π	455	4,174	4,174	109,01	22
Δ.Δ. Μικρομάνης.....	ΑΓ	Π	852	6,574	6,574	129,60	20
Δ.Δ. Πολιανής.....	ΑΓ	Ο	309	25,548	25,548	12,09	670
ΔΗΜΟΣ ΙΘΩΜΗΣ.....			2.144	90,428	90,398	23,71	175
Δ.Δ. Βαλύρας.....	ΑΓ	Π	881	11,604	11,604	75,92	30
Δ.Δ. Αριστοδημείου.....	ΑΓ	Π	266	10,478	10,448	25,39	50
Δ.Δ. Αρσινόης.....	ΑΓ	Η	173	6,952	6,952	24,88	330
Δ.Δ. Ζερμπίσιων.....	ΑΓ	Ο	131	10,378	10,378	12,62	369
Δ.Δ. Κεφαλινού.....	ΑΓ	Ο	109	14,555	14,555	7,49	460
Δ.Δ. Λαμπαίνης.....	ΑΓ	Η	204	5,827	5,827	35,01	60
Δ.Δ. Μαυροματίου Ιθώμης.....	ΑΓ	Π	253	22,356	22,356	11,32	402
Δ.Δ. Ρευματίας.....	ΑΓ	Ο	127	8,278	8,278	15,34	526
ΔΗΜΟΣ ΚΟΡΩΝΗΣ.....			4.718	105,163	105,163	44,86	124
Δ.Δ. Κορώνης.....	ΑΓ	Π	1.567	6,475	6,475	242,01	20
Δ.Δ. Ακριτοχωριού.....	ΑΓ	Π	169	7,475	7,475	22,61	220
Δ.Δ. Βασιλιτσίου.....	ΑΓ	Ο	558	25,466	25,466	21,91	149
Δ.Δ. Βουναρίων.....	ΑΓ	Π	217	3,225	3,225	67,29	100
Δ.Δ. Καπλανίου.....	ΑΓ	Η	315	10,724	10,724	29,37	229
Δ.Δ. Κόμπων.....	ΑΓ	Π	105	1,325	1,325	79,25	96
Δ.Δ. Υαμείας.....	ΑΓ	Η	117	6,600	6,600	17,73	310
Δ.Δ. Φαλάνθης.....	ΑΓ	Π	306	8,925	8,925	34,29	102
Δ.Δ. Χαρακοπίου (Χαροκοπειού).....	ΑΓ	Π	818	10,200	10,200	80,20	121
Δ.Δ. Χρυσοκελλαριάς.....	ΑΓ	Ο	546	24,748	24,748	22,06	300
ΔΗΜΟΣ ΚΥΠΑΡΙΣΣΙΑΣ.....			8.300	101,018	101,018	82,16	90
Δ.Δ. Κυπαρισσίας.....	ΑΣ	Π	5.674	26,872	26,872	211,15	53
Δ.Δ. Αρμενίων.....	ΑΓ	Π	431	7,048	7,048	61,15	115
Δ.Δ. Βρυσίων.....	ΑΓ	Ο	241	6,001	6,001	40,16	260
Δ.Δ. Μουριατάδας.....	ΑΓ	Ο	107	9,985	9,985	10,72	315
Δ.Δ. Μύρου.....	ΑΓ	Η	36	11,589	11,589	3,11	240
Δ.Δ. Ξηροκάμπου.....	ΑΓ	Η	62	6,024	6,024	10,29	240
Δ.Δ. Περδικονερίου.....	ΑΓ	Π	329	8,673	8,673	37,93	370
Δ.Δ. Ραχών.....	ΑΓ	Π	186	6,453	6,453	28,82	130
Δ.Δ. Σπηλιάς.....	ΑΓ	Π	576	5,750	5,750	100,17	90
Δ.Δ. Στασιού.....	ΑΓ	Η	312	3,675	3,675	84,90	170
Δ.Δ. Φαρακλάδας.....	ΑΓ	Π	346	8,948	8,948	38,67	70
ΔΗΜΟΣ ΛΕΥΚΤΡΟΥ.....			4.267	222,981	222,981	19,14	231
Δ.Δ. Καρδαμύλης.....	ΑΓ	Π	442	6,427	6,427	68,77	30
Δ.Δ. Αγίου Νικολάου.....	ΑΓ	Η	427	3,051	3,051	139,95	10
Δ.Δ. Αγίου Νίκωνος.....	ΑΓ	Ο	98	7,459	7,459	13,14	400

**Πίνακας 3. Μόνιμος πληθυσμός, επιφάνεια και πυκνότητα του πληθυσμού, με διάκριση σε αστικές και αγροτικές περιοχές, καθώς και σε πεδινές, ημιορεινές και ορεινές περιοχές. Μέσος σταθμικός των υψομέτρων των δημοτικών και κοινοτικών διαμερισμάτων**

**γ) Δήμοι και κοινότητες, δημοτικά και κοινοτικά διαμερίσματα**

Απογραφή πληθυσμού της 18ης Μαρτίου 2001

(συνέχεια)

Δήμοι/κοινότητες Δημοτικά/κοινοτικά διαμερίσματα	Αστικά και αγροτικά δημοτικά/κοινοτικά διαμερίσματα	Ορεινά, ημιορεινά και πεδινά δημοτικά/κοινοτικά διαμερίσματα	Πληθυσμός	Επιφάνεια (τ.χμ.)		Πυκνότητα πληθυσμού ανά τ.χμ.	Μέσος σταθμικός υψόμετρο
				Με εσωτερικά ύδατα	Χωρίς εσωτερικά ύδατα		
Δ.Δ.Εξωχωρίου.....	ΑΓ	Ο	175	39,141	39,141	4,47	472
Δ.Δ.Θαλαμών.....	ΑΓ	Ο	101	6,002	6,002	16,83	435
Δ.Δ.Καρυβουνίου.....	ΑΓ	Ο	42	14,031	14,031	2,99	504
Δ.Δ.Καστανέας.....	ΑΓ	Ο	134	9,329	9,329	14,36	560
Δ.Δ.Λαγκάδας.....	ΑΓ	Ο	161	17,182	17,182	9,37	480
Δ.Δ.Μηλέας.....	ΑΓ	Ο	206	34,239	34,239	6,02	483
Δ.Δ.Νεοχωρίου.....	ΑΓ	Π	1.016	7,533	7,533	134,87	86
Δ.Δ.Νομιστή.....	ΑΓ	Ο	101	5,027	5,027	20,09	440
Δ.Δ.Πλάτσης.....	ΑΓ	Η	239	9,829	9,829	24,32	326
Δ.Δ.Προαστίου.....	ΑΓ	Η	376	9,533	9,533	39,44	191
Δ.Δ.Προσηλίου.....	ΑΓ	Ο	159	10,824	10,824	14,69	345
Δ.Δ.Πύργου Καλαμών.....	ΑΓ	Η	105	4,276	4,276	24,56	340
Δ.Δ.Ρηγκλίων.....	ΑΓ	Ο	155	2,450	2,450	63,27	128
Δ.Δ.Σαϊδόνας.....	ΑΓ	Ο	87	7,203	7,203	12,08	620
Δ.Δ.Τραχήλας.....	ΑΓ	Ο	99	2,350	2,350	42,13	10
Δ.Δ.Τσερίων.....	ΑΓ	Ο	144	27,095	27,095	5,31	563
<b>ΔΗΜΟΣ ΜΕΘΩΝΗΣ.....</b>			<b>2.423</b>	<b>97,202</b>	<b>97,202</b>	<b>24,93</b>	<b>54</b>
Δ.Δ.Μεθώνης.....	ΑΓ	Π	1.198	29,529	29,529	40,57	23
Δ.Δ.Ευαγγελισμού.....	ΑΓ	Π	341	23,300	23,300	14,64	177
Δ.Δ.Καινούργιου Χωριού.....	ΑΓ	Π	70	12,199	12,199	5,74	90
Δ.Δ.Λαχανάδας.....	ΑΓ	Π	152	6,100	6,100	24,92	98
Δ.Δ.Φοινίκης.....	ΑΓ	Π	92	5,523	5,523	16,66	120
Δ.Δ.Φοινικούντας.....	ΑΓ	Π	570	20,551	20,551	27,74	19
<b>ΔΗΜΟΣ ΜΕΛΙΓΑΛΑ.....</b>			<b>3.641</b>	<b>78,193</b>	<b>78,190</b>	<b>46,56</b>	<b>95</b>
Δ.Δ.Μελιγαλά.....	ΑΓ	Π	1.407	9,628	9,628	146,14	100
Δ.Δ.Ανθούσης.....	ΑΓ	Π	101	6,200	6,200	16,29	120
Δ.Δ.Ζευγολατείου.....	ΑΓ	Π	425	5,276	5,276	80,55	50
Δ.Δ.Καλλιρρόης.....	ΑΓ	Π	288	8,085	8,085	35,62	130
Δ.Δ.Μαγούλας.....	ΑΓ	Π	128	1,925	1,925	66,49	50
Δ.Δ.Μίλα.....	ΑΓ	Π	56	9,873	9,873	5,67	274
Δ.Δ.Νεοχωρίου Ιθώμης.....	ΑΓ	Ο	275	13,629	13,629	20,18	83
Δ.Δ.Πολίχνης.....	ΑΓ	Π	184	4,151	4,148	44,33	80
Δ.Δ.Σκάλας.....	ΑΓ	Π	484	10,851	10,851	44,60	96
Δ.Δ.Στενυκλάρου.....	ΑΓ	Π	65	4,576	4,576	14,20	90
Δ.Δ.Τσουκαλαϊκών.....	ΑΓ	Η	228	3,999	3,999	57,01	100
<b>ΔΗΜΟΣ ΜΕΣΣΗΝΗΣ.....</b>			<b>10.853</b>	<b>84,602</b>	<b>84,412</b>	<b>128,28</b>	<b>34</b>
Δ.Δ.Μεσσήνης.....	ΑΣ	Π	7.071	21,615	21,490	327,13	20
Δ.Δ.Αβραμιού.....	ΑΓ	Π	577	8,123	8,123	71,03	68
Δ.Δ.Αναλήψεως.....	ΑΓ	Π	346	8,698	8,698	39,78	30
Δ.Δ.Βελίκας.....	ΑΓ	Π	395	4,561	4,561	86,60	28
Δ.Δ.Καρτερολίου.....	ΑΓ	Π	539	5,952	5,952	90,56	49
Δ.Δ.Λευκοχώρας.....	ΑΓ	Π	278	7,302	7,302	38,07	100
Δ.Δ.Λυκοτράφου.....	ΑΓ	Π	304	8,677	8,677	35,04	70
Δ.Δ.Μαδένης.....	ΑΓ	Π	137	2,772	2,772	49,42	50
Δ.Δ.Μαυροματίου Παμίσου.....	ΑΓ	Π	386	4,624	4,599	83,48	50
Δ.Δ.Νεοχωρίου Αριστομένων.....	ΑΓ	Π	180	3,601	3,601	49,99	130
Δ.Δ.Πιλαλίστρας.....	ΑΓ	Π	190	2,377	2,377	79,93	110
Δ.Δ.Πιπερίτης.....	ΑΓ	Π	132	1,650	1,635	80,00	20
Δ.Δ.Σπιταλίου.....	ΑΓ	Π	134	2,950	2,950	45,42	110
Δ.Δ.Τριόδου.....	ΑΓ	Π	184	1,700	1,675	108,24	25
<b>ΔΗΜΟΣ ΝΕΣΤΟΡΟΣ.....</b>			<b>4.725</b>	<b>91,902</b>	<b>91,502</b>	<b>51,41</b>	<b>255</b>
Δ.Δ.Χώρας.....	ΑΣ	Η	3.064	27,336	27,336	112,09	300
Δ.Δ.Αμπελοφύτου.....	ΑΓ	Π	298	7,923	7,923	37,61	280
Δ.Δ.Κορυφασίου.....	ΑΓ	Π	603	11,170	11,170	53,98	60
Δ.Δ.Μεταξάδας.....	ΑΓ	Ο	118	17,616	17,616	6,70	572
Δ.Δ.Μυρσινωχωρίου.....	ΑΓ	Π	178	9,448	9,448	18,84	270
Δ.Δ.Παλαιού Λουτρού.....	ΑΓ	Ο	38	3,126	3,126	12,16	540
Δ.Δ.Ρωμανού.....	ΑΓ	Π	389	6,780	6,380	57,37	20
Δ.Δ.Φλεσιάδος.....	ΑΓ	Ο	37	8,503	8,503	4,35	640
<b>ΔΗΜΟΣ ΟΙΧΑΛΙΑΣ.....</b>			<b>2.439</b>	<b>59,060</b>	<b>59,060</b>	<b>41,30</b>	<b>104</b>
Δ.Δ.Μερότης.....	ΑΓ	Η	678	8,039	8,039	84,34	82
Δ.Δ.Ανδανίας.....	ΑΓ	Π	125	2,750	2,750	45,45	90
Δ.Δ.Καλυβίων.....	ΑΓ	Η	106	2,625	2,625	40,38	160
Δ.Δ.Κατσαρού.....	ΑΓ	Π	430	7,274	7,274	59,11	90
Δ.Δ.Λουτρού.....	ΑΓ	Η	133	2,125	2,125	62,59	105
Δ.Δ.Οιχαλίας.....	ΑΓ	Π	432	4,750	4,750	90,95	90
Δ.Δ.Πεύκου.....	ΑΓ	Ο	68	20,623	20,623	3,30	515
Δ.Δ.Σιάμου.....	ΑΓ	Π	119	3,724	3,724	31,95	110
Δ.Δ.Σολακίου.....	ΑΓ	Π	140	3,150	3,150	44,44	50
Δ.Δ.Φιλια.....	ΑΓ	Η	208	4,000	4,000	52,00	115
<b>ΔΗΜΟΣ ΠΑΠΑΦΛΕΣΣΑ.....</b>			<b>1.422</b>	<b>42,137</b>	<b>42,137</b>	<b>33,75</b>	<b>455</b>
Δ.Δ.Βλαχοπούλου.....	ΑΓ	Η	988	21,181	21,181	46,65	436
Δ.Δ.Μανιακίου.....	ΑΓ	Η	59	4,576	4,576	12,89	535
Δ.Δ.Μαργελίου.....	ΑΓ	Η	30	4,101	4,101	7,32	440
Δ.Δ.Μεταμορφώσεως.....	ΑΓ	Η	267	4,876	4,876	54,76	460
Δ.Δ.Παπαφλέσσα.....	ΑΓ	Η	78	7,403	7,403	10,54	617
<b>ΔΗΜΟΣ ΠΕΤΑΛΙΔΙΟΥ.....</b>			<b>3.345</b>	<b>104,970</b>	<b>104,970</b>	<b>31,87</b>	<b>140</b>
Δ.Δ.Πεταλιδίου.....	ΑΓ	Π	1.347	10,775	10,775	125,01	21

**Πίνακας 3. Μόνιμος πληθυσμός, επιφάνεια και πυκνότητα του πληθυσμού, με διάκριση σε αστικές και αγροτικές περιοχές, καθώς και σε πεδινές, ημιορεινές και ορεινές περιοχές. Μέσος σταθμικός των υψομέτρων των δημοτικών και κοινοτικών διαμερισμάτων**

**γ) Δήμοι και κοινότητες, δημοτικά και κοινοτικά διαμερίσματα**

*Απογραφή πληθυσμού της 18ης Μαρτίου 2001*

(συνέχεια)

Δήμοι/κοινότητες Δημοτικά/κοινοτικά διαμερίσματα	Αστικά και αγροτικά δημοτικά/κοινοτικά διαμερίσματα	Ορεινά, ημιορεινά και πεδινά δημοτικά/κοινοτικά διαμερίσματα	Πληθυσμός	Επιφάνεια (τ.χμ.)		Πυκνότητα πληθυσμού ανά τ.χμ.	Μέσος σταθμικός υψόμετρο
				Με εσωτερικά ύδατα	Χωρίς εσωτερικά ύδατα		
Δ.Δ.Αχλαδοχωρίου.....	ΑΓ	Η	345	11,599	11,599	29,74	133
Δ.Δ.Δάρα.....	ΑΓ	Η	382	11,304	11,304	33,79	208
Δ.Δ.Δροσιάς.....	ΑΓ	Η	119	4,426	4,426	26,89	245
Δ.Δ.Καλοχωρίου.....	ΑΓ	Η	121	3,975	3,975	30,44	400
Δ.Δ.Καρποφύρων.....	ΑΓ	Π	223	6,691	6,691	33,33	55
Δ.Δ.Καστανίων.....	ΑΓ	Η	34	6,550	6,550	5,19	300
Δ.Δ.Κοκκίνου.....	ΑΓ	Η	68	7,425	7,425	9,16	540
Δ.Δ.Λυκίσσης.....	ΑΓ	Η	65	9,350	9,350	6,95	532
Δ.Δ.Μαθίας.....	ΑΓ	Η	56	13,249	13,249	4,23	480
Δ.Δ.Νερομήλου.....	ΑΓ	Π	307	8,027	8,027	38,25	200
Δ.Δ.Πανιπερίου.....	ΑΓ	Π	278	11,599	11,599	23,97	193
<b>ΔΗΜΟΣ ΠΥΛΟΥ.....</b>			<b>5.251</b>	<b>143,911</b>	<b>142,161</b>	<b>36,49</b>	<b>123</b>
Δ.Δ.Πύλου.....	ΑΣ	Η	2.557	38,476	36,726	66,46	26
Δ.Δ.Αμπελοκήπων.....	ΑΓ	Η	112	11,624	11,624	9,64	399
Δ.Δ.Γλυφάδας.....	ΑΓ	Π	243	8,965	8,965	27,11	300
Δ.Δ.Ικλαίνης.....	ΑΓ	Π	354	5,450	5,450	64,95	190
Δ.Δ.Καλλιθέας.....	ΑΓ	Π	620	23,938	23,938	25,90	196
Δ.Δ.Κυνηγού.....	ΑΓ	Π	338	23,934	23,934	14,12	200
Δ.Δ.Μεσοχωρίου.....	ΑΓ	Π	219	6,550	6,550	33,44	220
Δ.Δ.Παππουλίων.....	ΑΓ	Π	203	6,524	6,524	31,12	289
Δ.Δ.Πηδάσου.....	ΑΓ	Π	146	5,200	5,200	28,08	190
Δ.Δ.Πύλας.....	ΑΓ	Π	154	6,525	6,525	23,60	140
Δ.Δ.Χωματάδας.....	ΑΓ	Π	305	6,725	6,725	45,35	154
<b>ΔΗΜΟΣ ΦΙΛΙΑΤΡΩΝ.....</b>			<b>9.098</b>	<b>114,877</b>	<b>114,877</b>	<b>79,20</b>	<b>100</b>
Δ.Δ.Φιλιατρών.....	ΑΣ	Π	7.845	52,939	52,939	148,19	62
Δ.Δ.Εξοχικού.....	ΑΓ	Π	195	2,525	2,525	77,23	60
Δ.Δ.Μάλης.....	ΑΓ	Ο	98	24,170	24,170	4,05	960
Δ.Δ.Πλάτης.....	ΑΓ	Η	141	9,973	9,973	14,14	300
Δ.Δ.Χαλαζονίου.....	ΑΓ	Π	178	6,524	6,524	27,28	110
Δ.Δ.Χριστιανουπόλεως.....	ΑΓ	Η	641	18,746	18,746	34,19	400
<b>ΔΗΜΟΣ ΧΙΛΙΟΧΩΡΙΩΝ.....</b>			<b>2.633</b>	<b>73,950</b>	<b>73,950</b>	<b>35,61</b>	<b>298</b>
Δ.Δ.Χανδρινού.....	ΑΓ	Η	829	28,648	28,648	28,94	322
Δ.Δ.Κουκκουνάρας.....	ΑΓ	Η	645	5,728	5,728	112,60	187
Δ.Δ.Κρεμμυδίων.....	ΑΓ	Η	581	14,075	14,075	41,28	340
Δ.Δ.Μεσοποτάμου.....	ΑΓ	Η	206	10,625	10,625	19,39	340
Δ.Δ.Σουληναρίου.....	ΑΓ	Η	372	14,874	14,874	25,01	350
<b>ΚΟΙΝΟΤΗΤΑ ΤΡΙΚΟΡΦΟΥ.....</b>			<b>805</b>	<b>42,938</b>	<b>42,938</b>	<b>18,75</b>	<b>431</b>
Κ.Δ.Τρικόρφου.....	ΑΓ	Η	440	10,153	10,153	43,34	398
Κ.Δ.Δραϊνας.....	ΑΓ	Ο	71	7,002	7,002	10,14	500
Κ.Δ.Κλήματος.....	ΑΓ	Ο	117	5,927	5,927	19,74	340
Κ.Δ.Κορομηλέας.....	ΑΓ	Ο	83	7,827	7,827	10,60	500
Κ.Δ.Παλαιοκάστρου.....	ΑΓ	Ο	94	12,029	12,029	7,81	582
<b>ΚΟΙΝΟΤΗΤΑ ΤΡΙΠΥΛΑΣ.....</b>			<b>493</b>	<b>69,696</b>	<b>69,696</b>	<b>7,07</b>	<b>550</b>
Κ.Δ.Ραπτοπούλου.....	ΑΓ	Ο	136	19,338	19,338	7,03	562
Κ.Δ.Καλογερεσίου.....	ΑΓ	Ο	51	7,252	7,252	7,03	660
Κ.Δ.Λαντζουνάτου.....	ΑΓ	Ο	25	3,901	3,901	6,41	680
Κ.Δ.Λυκουδεσίου.....	ΑΓ	Ο	30	6,752	6,752	4,44	581
Κ.Δ.Ροδιάς.....	ΑΓ	Ο	67	17,073	17,073	3,92	440
Κ.Δ.Σελιά.....	ΑΓ	Ο	152	11,204	11,204	13,57	505
Κ.Δ.Τριπύλας.....	ΑΓ	Ο	32	4,176	4,176	7,66	630
<b>3. ΙΟΝΙΟΙ ΝΗΣΟΙ</b>							
<b>3.1 ΝΟΜΟΣ ΖΑΚΥΝΘΟΥ</b>							
<b>ΔΗΜΟΣ ΖΑΚΥΝΘΙΩΝ.....</b>			<b>16.382</b>	<b>45,788</b>	<b>45,763</b>	<b>357,78</b>	<b>17</b>
Δ.Δ.Ζακυνθίων.....	ΑΣ	Π	11.140	5,717	5,697	1.948,57	10
Δ.Δ.Αμπελοκήπων.....	ΑΓ	Π	1.425	7,003	6,998	203,48	10
Δ.Δ.Αργασιού.....	ΑΓ	Π	793	7,000	7,000	113,29	13
Δ.Δ.Βασιλικού.....	ΑΓ	Π	734	16,508	16,508	44,46	56
Δ.Δ.Γαϊτανίου.....	ΑΓ	Π	1.401	5,466	5,466	256,31	20
Δ.Δ.Μποχάλης.....	ΑΓ	Π	889	4,094	4,094	217,15	84
<b>ΔΗΜΟΣ ΑΛΥΚΩΝ.....</b>			<b>4.852</b>	<b>42,881</b>	<b>42,881</b>	<b>113,15</b>	<b>60</b>
Δ.Δ.Κατασταρίου.....	ΑΓ	Η	1.352	14,000	14,000	96,57	40
Δ.Δ.Αγίου Δημητρίου.....	ΑΓ	Π	515	3,701	3,701	139,15	69
Δ.Δ.Αλικανά.....	ΑΓ	Π	345	1,550	1,550	222,58	20
Δ.Δ.Άνω Γερακαρίου.....	ΑΓ	Π	717	5,702	5,702	125,75	74
Δ.Δ.Καλλιθέας.....	ΑΓ	Η	224	3,701	3,701	60,52	60
Δ.Δ.Κάτω Γερακαρίου.....	ΑΓ	Π	335	2,700	2,700	124,07	80
Δ.Δ.Μέσου Γερακαρίου.....	ΑΓ	Π	387	2,675	2,675	144,67	112
Δ.Δ.Πηγαδακίων.....	ΑΓ	Π	392	4,176	4,176	93,87	30
Δ.Δ.Σκουληκάδου.....	ΑΓ	Π	585	4,676	4,676	125,11	80
<b>ΔΗΜΟΣ ΑΡΚΑΔΙΩΝ.....</b>			<b>4.828</b>	<b>26,475</b>	<b>26,475</b>	<b>182,36</b>	<b>55</b>
Δ.Δ.Βανάτου.....	ΑΓ	Π	844	4,000	4,000	211,00	20
Δ.Δ.Αγίου Κηρύκου.....	ΑΓ	Π	746	3,000	3,000	248,67	40
Δ.Δ.Καλιπάδου.....	ΑΓ	Π	688	3,551	3,551	193,75	41
Δ.Δ.Κυψέλης.....	ΑΓ	Π	594	4,801	4,801	123,72	103
Δ.Δ.Πλάνου.....	ΑΓ	Π	826	3,794	3,794	217,71	30

**Πίνακας 3. Μόνιμος πληθυσμός, επιφάνεια και πυκνότητα του πληθυσμού, με διάκριση σε αστικές και αγροτικές περιοχές, καθώς και σε πεδινές, ημιορεινές και ορεινές περιοχές. Μέσος σταθμικός των υψομέτρων των δημοτικών και κοινοτικών διαμερισμάτων γ) Δήμοι και κοινότητες, δημοτικά και κοινοτικά διαμερίσματα**

Απογραφή πληθυσμού της 18ης Μαρτίου 2001

(συνέχεια)

Δήμοι/κοινότητες Δημοτικά/κοινοτικά διαμερίσματα	Αστικά και αγροτικά δημοτικά/κοινοτικά διαμερίσματα	Ορεινά, ημιορεινά και πεδινά δημοτικά/κοινοτικά διαμερίσματα	Πληθυσμός	Επιφάνεια (τ.χμ.)		Πυκνότητα πληθυσμού ανά τ.χμ.	Μέσος σταθμικός υψόμετρο
				Με εσωτερικά ύδατα	Χωρίς εσωτερικά ύδατα		
Δ.Δ. Σαρακηνάδου.....	ΑΓ	Π	521	3,651	3,651	142,70	30
Δ.Δ. Τραγακίου.....	ΑΓ	Π	609	3,678	3,678	165,58	150
<b>ΔΗΜΟΣ ΑΡΤΕΜΙΣΙΩΝ.....</b>			<b>4.482</b>	<b>104,890</b>	<b>104,890</b>	<b>42,73</b>	<b>164</b>
Δ.Δ. Μαχαιράδου.....	ΑΓ	Π	935	6,028	6,028	155,11	75
Δ.Δ. Αγίας Μαρίνης.....	ΑΓ	Ο	188	3,626	3,626	51,85	180
Δ.Δ. Αγίου Λέοντος.....	ΑΓ	Η	437	27,262	27,262	16,03	391
Δ.Δ. Αγίων Πάντων.....	ΑΓ	Η	266	3,501	3,501	75,98	140
Δ.Δ. Βουγιάτου.....	ΑΓ	Π	374	3,026	3,026	123,60	59
Δ.Δ. Γαλάρου (τ. Μεγάλου Γαλάρου).....	ΑΓ	Π	248	3,226	3,226	76,88	50
Δ.Δ. Γυρίου.....	ΑΓ	Π	53	7,000	7,000	7,57	550
Δ.Δ. Κοιλιωμένου (Αγίου Νικολάου).....	ΑΓ	Η	390	27,043	27,043	14,42	480
Δ.Δ. Λαγκαδακίων.....	ΑΓ	Π	381	3,751	3,751	101,57	40
Δ.Δ. Λαγωπόδου.....	ΑΓ	Π	425	4,076	4,076	104,27	120
Δ.Δ. Λούχας.....	ΑΓ	Π	82	9,525	9,525	8,61	500
Δ.Δ. Ρομυρίου.....	ΑΓ	Π	461	4,726	4,726	97,55	90
Δ.Δ. Φιολίτη.....	ΑΓ	Π	242	2,100	2,100	115,24	90
<b>ΔΗΜΟΣ ΕΛΑΤΙΩΝ.....</b>			<b>2.481</b>	<b>111,412</b>	<b>111,412</b>	<b>22,27</b>	<b>365</b>
Δ.Δ. Βολιμών.....	ΑΓ	Η	939	35,705	35,705	26,30	343
Δ.Δ. Αναφωνητρίδας.....	ΑΓ	Η	224	10,352	10,352	21,64	340
Δ.Δ. Άνω Βολιμών.....	ΑΓ	Η	479	11,536	11,536	41,52	393
Δ.Δ. Έσως Χώρας.....	ΑΓ	Η	221	18,862	18,862	11,72	297
Δ.Δ. Μοριών.....	ΑΓ	Η	361	21,330	21,330	16,92	390
Δ.Δ. Ορβονιών.....	ΑΓ	Η	257	13,627	13,627	18,86	439
<b>ΔΗΜΟΣ ΛΑΓΓΑΝΑ.....</b>			<b>5.858</b>	<b>74,104</b>	<b>73,804</b>	<b>79,05</b>	<b>98</b>
Δ.Δ. Παντοκράτορος.....	ΑΓ	Π	1.485	6,978	6,978	212,81	65
Δ.Δ. Αγαλά.....	ΑΓ	Η	326	22,013	22,013	14,81	292
Δ.Δ. Καλαμακίου.....	ΑΓ	Π	860	8,000	8,000	107,50	16
Δ.Δ. Κερίου.....	ΑΓ	Η	676	17,244	16,944	39,20	154
Δ.Δ. Λιθακιάς.....	ΑΓ	Η	1.171	12,166	12,166	96,25	110
Δ.Δ. Μουζακίου.....	ΑΓ	Π	1.340	7,703	7,703	173,96	100
<b>3.2 ΝΟΜΟΣ ΚΕΡΚΥΡΑΣ</b>							
<b>ΔΗΜΟΣ ΚΕΡΚΥΡΑΙΩΝ.....</b>			<b>41.532</b>	<b>41,905</b>	<b>40,505</b>	<b>991,10</b>	<b>14</b>
Δ.Δ. Κερκυραίων.....	ΑΣ	Π	35.851	32,830	31,755	1.092,02	13
Δ.Δ. Αλεπούς.....	ΑΓ	Π	1.656	2,375	2,375	697,26	20
Δ.Δ. Εβροπούλων.....	ΑΓ	Π	432	2,375	2,375	181,89	100
Δ.Δ. Καναλίου.....	ΑΣ	Π	3.593	4,325	4,000	830,75	10
<b>ΔΗΜΟΣ ΑΓΙΟΥ ΓΕΩΡΓΙΟΥ.....</b>			<b>4.463</b>	<b>39,445</b>	<b>39,445</b>	<b>113,14</b>	<b>140</b>
Δ.Δ. Αγρού.....	ΑΓ	Π	552	3,199	3,199	172,55	198
Δ.Δ. Αγίου Αθανασίου.....	ΑΓ	Π	267	1,975	1,975	135,19	200
Δ.Δ. Αρκαδάδων.....	ΑΓ	Π	123	1,650	1,650	74,55	170
Δ.Δ. Αρμενάδων.....	ΑΓ	Π	253	3,574	3,574	70,79	66
Δ.Δ. Αφιώνος.....	ΑΓ	Π	298	3,555	3,555	83,83	90
Δ.Δ. Δάφνης.....	ΑΓ	Π	329	2,049	2,049	160,57	142
Δ.Δ. Δροσάτου.....	ΑΓ	Π	232	1,225	1,225	189,39	120
Δ.Δ. Καββαδάδων.....	ΑΓ	Π	762	4,798	4,798	158,82	98
Δ.Δ. Καστελλάνων Γύρου.....	ΑΓ	Π	260	1,300	1,300	200,00	196
Δ.Δ. Μεσαριάς.....	ΑΓ	Π	224	3,599	3,599	62,24	106
Δ.Δ. Πάγων.....	ΑΓ	Π	614	7,447	7,447	82,45	158
Δ.Δ. Ραχτάδων.....	ΑΓ	Π	261	2,375	2,375	109,89	70
Δ.Δ. Χωρεπισκόπων.....	ΑΓ	Π	288	2,699	2,699	106,71	200
<b>ΔΗΜΟΣ ΑΧΙΛΛΕΙΩΝ.....</b>			<b>10.079</b>	<b>48,650</b>	<b>48,100</b>	<b>207,17</b>	<b>111</b>
Δ.Δ. Γαστουρίου.....	ΑΓ	Π	1.735	5,250	5,150	330,48	87
Δ.Δ. Αγίου Προκοπίου.....	ΑΓ	Π	378	1,225	1,225	308,57	140
Δ.Δ. Αγίων Δέκα.....	ΑΓ	Π	480	3,450	3,450	139,13	150
Δ.Δ. Άνω Γαρούνας.....	ΑΓ	Η	280	3,150	3,150	88,89	340
Δ.Δ. Βαρυπατάδων.....	ΑΓ	Π	266	5,100	5,100	52,16	160
Δ.Δ. Βιρού.....	ΑΓ	Π	1.646	3,925	3,700	419,36	87
Δ.Δ. Καλαφατιώνων.....	ΑΓ	Π	471	4,075	4,075	115,58	160
Δ.Δ. Καμάρας.....	ΑΓ	Π	207	1,650	1,650	125,45	156
Δ.Δ. Καστελλάνων Μέσης.....	ΑΓ	Π	568	2,225	2,225	255,28	156
Δ.Δ. Κάτω Γαρούνας.....	ΑΓ	Η	674	3,925	3,925	171,72	193
Δ.Δ. Κουραμάδων.....	ΑΓ	Π	272	1,700	1,700	160,00	140
Δ.Δ. Κυνοπιαστών.....	ΑΓ	Π	1.883	4,525	4,300	416,13	52
Δ.Δ. Μπεντισών.....	ΑΓ	Π	802	1,700	1,700	471,76	10
Δ.Δ. Σταυρού.....	ΑΓ	Η	417	6,750	6,750	61,78	225
<b>ΔΗΜΟΣ ΕΣΠΕΡΙΩΝ.....</b>			<b>7.441</b>	<b>54,462</b>	<b>54,462</b>	<b>136,63</b>	<b>74</b>
Δ.Δ. Βελονάδων.....	ΑΓ	Π	950	6,324	6,324	150,22	50
Δ.Δ. Αγίων Δούλων.....	ΑΓ	Π	230	3,270	3,270	70,34	125
Δ.Δ. Αγραφών.....	ΑΓ	Π	359	5,499	5,499	65,28	88
Δ.Δ. Αντιπερνών.....	ΑΓ	Π	269	0,850	0,850	316,47	80
Δ.Δ. Αυλιωτών.....	ΑΓ	Π	1.364	7,799	7,799	174,89	96
Δ.Δ. Βαλανείου.....	ΑΓ	Π	305	3,850	3,850	79,22	180
Δ.Δ. Καβαλουρίου.....	ΑΓ	Π	357	2,700	2,700	132,22	80
Δ.Δ. Καρουσάδων.....	ΑΓ	Π	1.482	9,179	9,179	161,46	81
Δ.Δ. Μαγουλάδων.....	ΑΓ	Π	1.032	7,134	7,134	144,66	67
Δ.Δ. Περουλάδων.....	ΑΓ	Π	745	5,982	5,982	124,54	21
Δ.Δ. Σιδαρίου.....	ΑΓ	Π	348	1,875	1,875	185,60	10

**Πίνακας 3. Μόνιμος πληθυσμός, επιφάνεια και πυκνότητα του πληθυσμού, με διάκριση σε αστικές και αγροτικές περιοχές, καθώς και σε πεδινές, ημιορεινές και ορεινές περιοχές. Μέσος σταθμικός των υψομέτρων των δημοτικών και κοινοτικών διαμερισμάτων**

**γ) Δήμοι και κοινότητες, δημοτικά και κοινοτικά διαμερίσματα**

Απογραφή πληθυσμού της 18ης Μαρτίου 2001

(συνέχεια)

Δήμοι/κοινότητες Δημοτικά/κοινοτικά διαμερίσματα	Αστικά και αγροτικά δημοτικά/κοινοτικά διαμερίσματα	Ορεινά, ημιορεινά και πεδινά δημοτικά/κοινοτικά διαμερίσματα	Πληθυσμός	Επιφάνεια (τ.χμ.)		Πυκνότητα πληθυσμού ανά τ.χμ.	Μέσος σταθμικός υψόμετρο
				Με εσωτερικά ύδατα	Χωρίς εσωτερικά ύδατα		
ΔΗΜΟΣ ΘΙΝΑΛΙΟΥ.....			5.316	77,899	77,899	68,24	161
Δ.Δ.Νυμφών.....	ΑΓ	Η	1.111	6,849	6,849	162,21	150
Δ.Δ.Αγίου Παντελεήμονα.....	ΑΓ	Π	907	7,249	7,249	125,12	78
Δ.Δ.Επισκέψεως.....	ΑΓ	Π	554	8,074	8,074	68,62	251
Δ.Δ.Κληματίας.....	ΑΓ	Η	453	7,375	7,375	61,42	188
Δ.Δ.Λαυκίου.....	ΑΓ	Η	335	5,275	5,275	63,51	254
Δ.Δ.Λουτσών.....	ΑΓ	Π	350	5,925	5,925	59,07	251
Δ.Δ.Ξανθών.....	ΑΓ	Π	312	2,275	2,275	137,14	100
Δ.Δ.Περιθείας.....	ΑΓ	Π	545	16,550	16,550	32,93	128
Δ.Δ.Πεταλείας.....	ΑΓ	Η	172	13,627	13,627	12,62	629
Δ.Δ.Σφακερών.....	ΑΓ	Π	577	4,700	4,700	122,77	22
ΔΗΜΟΣ ΚΑΣΣΩΠΑΙΩΝ.....			2.704	33,749	33,699	80,12	98
Δ.Δ.Γμαρίου.....	ΑΓ	Π	348	2,325	2,325	149,68	106
Δ.Δ.Κασσιόπης.....	ΑΓ	Η	1.153	8,824	8,824	130,67	24
Δ.Δ.Νησακίου.....	ΑΓ	Η	520	8,450	8,450	61,54	82
Δ.Δ.Σινιών.....	ΑΓ	Η	683	14,150	14,100	48,27	232
ΔΗΜΟΣ ΚΟΡΙΣΣΙΩΝ.....			5.122	27,675	27,675	185,08	48
Δ.Δ.Αργυράδων.....	ΑΓ	Π	1.979	12,077	12,077	163,87	71
Δ.Δ.Αγίου Νικολάου.....	ΑΓ	Π	471	2,300	2,300	204,78	34
Δ.Δ.Βασιλατικών.....	ΑΓ	Π	152	1,150	1,150	132,17	80
Δ.Δ.Κουσπιάδων.....	ΑΓ	Π	383	2,944	2,944	130,10	63
Δ.Δ.Περιβολίου.....	ΑΓ	Π	1.429	7,972	7,972	179,25	30
Δ.Δ.Πετριτής.....	ΑΓ	Π	708	1,232	1,232	574,68	17
ΔΗΜΟΣ ΛΕΥΚΙΜΜΑΙΩΝ.....			6.694	50,819	50,819	131,72	24
Δ.Δ.Λευκίμμης.....	ΑΣ	Π	4.397	19,806	19,806	222,00	18
Δ.Δ.Άνω Λευκίμμης.....	ΑΓ	Π	133	14,054	14,054	9,46	5
Δ.Δ.Βιταλάδων.....	ΑΓ	Π	528	3,650	3,650	144,66	38
Δ.Δ.Νεοχωρίου.....	ΑΓ	Π	1.636	13,309	13,309	122,92	39
ΔΗΜΟΣ ΜΕΛΙΤΕΙΩΝ.....			6.584	67,054	62,874	98,19	120
Δ.Δ.Μοραϊτικών.....	ΑΓ	Π	880	4,151	4,121	212,00	65
Δ.Δ.Αγίου Ματθαίου.....	ΑΓ	Π	1.690	22,301	21,676	75,78	133
Δ.Δ.Άνω Παυλιάνας.....	ΑΓ	Η	486	3,600	3,600	135,00	242
Δ.Δ.Βουνισιάδων.....	ΑΓ	Π	325	3,075	3,075	105,69	80
Δ.Δ.Κάτω Παυλιάνας.....	ΑΓ	Η	321	1,375	1,375	233,45	220
Δ.Δ.Πενταγίου.....	ΑΓ	Η	380	3,173	3,173	119,76	120
Δ.Δ.Στρογγυλής.....	ΑΓ	Π	600	5,175	5,175	115,94	63
Δ.Δ.Χλομασιανών.....	ΑΓ	Η	832	10,327	8,702	80,57	54
Δ.Δ.Χλομού.....	ΑΓ	Π	1.070	13,877	11,977	77,11	152
ΔΗΜΟΣ ΠΑΛΑΙΟΚΑΣΤΡΙΤΩΝ.....			4.279	48,379	48,279	88,45	170
Δ.Δ.Λακώνων.....	ΑΓ	Η	759	5,979	5,979	126,94	163
Δ.Δ.Αλειμματάδων.....	ΑΓ	Π	185	2,000	2,000	92,50	299
Δ.Δ.Γαρδελιάδων.....	ΑΓ	Π	331	5,850	5,850	56,58	120
Δ.Δ.Δουκάδων.....	ΑΓ	Π	669	5,399	5,399	123,91	169
Δ.Δ.Κρήνης.....	ΑΓ	Η	256	2,977	2,977	85,99	310
Δ.Δ.Λιαπάδων.....	ΑΓ	Η	1.027	9,426	9,426	108,95	113
Δ.Δ.Μακράδων.....	ΑΓ	Η	376	5,048	5,048	74,48	314
Δ.Δ.Σκριπερού.....	ΑΓ	Η	676	11,700	11,600	57,78	124
ΔΗΜΟΣ ΠΑΞΩΝ.....			2.429	30,121	30,121	80,64	73
Δ.Δ.Γαΐου.....	ΑΓ	Π	1.324	16,115	16,115	82,16	45
Δ.Δ.Λάκκας.....	ΑΓ	Π	409	6,205	6,205	65,91	69
Δ.Δ.Λογγού.....	ΑΓ	Π	280	3,275	3,275	85,50	69
Δ.Δ.Μαγαζίων.....	ΑΓ	Π	416	4,526	4,526	91,91	169
ΔΗΜΟΣ ΠΑΡΕΛΙΩΝ.....			7.099	48,990	48,980	144,91	110
Δ.Δ.Κοκκινίου.....	ΑΓ	Π	742	6,800	6,800	109,12	80
Δ.Δ.Αγίου Ιωάννου.....	ΑΓ	Π	932	6,035	6,025	154,43	62
Δ.Δ.Άφρας.....	ΑΓ	Π	952	3,725	3,725	255,57	59
Δ.Δ.Βάτου.....	ΑΓ	Π	435	2,627	2,627	165,59	110
Δ.Δ.Γιαννάδων.....	ΑΓ	Π	771	10,325	10,325	74,67	150
Δ.Δ.Κανακάδων.....	ΑΓ	Π	331	2,325	2,325	142,37	80
Δ.Δ.Κομπτισίου.....	ΑΓ	Π	595	1,040	1,040	572,12	70
Δ.Δ.Μαρμάρου.....	ΑΓ	Π	307	3,225	3,225	95,19	90
Δ.Δ.Πέλεκας.....	ΑΓ	Π	827	6,400	6,400	129,22	184
Δ.Δ.Σιναράδων.....	ΑΓ	Π	1.207	6,488	6,488	186,04	162
ΔΗΜΟΣ ΦΑΙΑΚΩΝ.....			6.201	53,850	53,835	115,15	145
Δ.Δ.Κάτω Κορακιάνας.....	ΑΓ	Π	2.527	10,375	10,375	243,57	56
Δ.Δ.Αγίου Μάρκου.....	ΑΓ	Π	794	3,675	3,675	216,05	19
Δ.Δ.Άνω Κορακιάνας.....	ΑΓ	Π	1.131	12,800	12,785	88,36	143
Δ.Δ.Ζυγού.....	ΑΓ	Η	294	3,775	3,775	77,88	320
Δ.Δ.Σγουράδων.....	ΑΓ	Η	306	3,875	3,875	78,97	404
Δ.Δ.Σπαρτύλα.....	ΑΓ	Η	807	12,125	12,125	66,56	267
Δ.Δ.Σωκράκιου.....	ΑΓ	Η	342	7,225	7,225	47,34	440
ΚΟΙΝΟΤΗΤΑ ΕΡΕΙΚΟΥΣΣΗΣ.....			612	4,449	4,449	137,56	60
Κ.Δ.Ερεικούσσης.....	ΑΓ	Π	612	4,449	4,449	137,56	60

**Πίνακας 3. Μόνιμος πληθυσμός, επιφάνεια και πυκνότητα του πληθυσμού, με διάκριση σε αστικές και αγροτικές περιοχές, καθώς και σε πεδινές, ημιορεινές και ορεινές περιοχές. Μέσος σταθμικός των υψομέτρων των δημοτικών και κοινοτικών διαμερισμάτων**

**γ) Δήμοι και κοινότητες, δημοτικά και κοινοτικά διαμερίσματα**

*Απογραφή πληθυσμού της 18ης Μαρτίου 2001*

(συνέχεια)

Δήμοι/κοινότητες Δημοτικά/κοινοτικά διαμερίσματα	Αστικά και αγροτικά δημοτικά/κοινοτικά διαμερίσματα	Ορεινά, ημιορεινά και πεδινά δημοτικά/κοινοτικά διαμερίσματα	Πληθυσμός	Επιφάνεια (τ.χμ.)		Πυκνότητα πληθυσμού ανά τ.χμ.	Μέσος σταθμικός υψόμετρο
				Με εσωτερικά ύδατα	Χωρίς εσωτερικά ύδατα		
ΚΟΙΝΟΤΗΤΑ ΜΑΘΡΑΚΙΟΥ.....			186	3,532	3,532	52,66	50
Κ.Δ.Μαθρακίου.....	ΑΓ	Π	186	3,532	3,532	52,66	50
ΚΟΙΝΟΤΗΤΑ ΟΘΩΝΩΝ.....			340	10,078	10,078	33,74	20
Κ.Δ.Οθωνών.....	ΑΓ	Π	340	10,078	10,078	33,74	20
<b>3.3 ΝΟΜΟΣ ΚΕΦΑΛΛΗΝΙΑΣ</b>							
ΔΗΜΟΣ ΑΡΓΟΣΤΟΛΙΟΥ.....			12.503	157,670	157,670	79,30	81
Δ.Δ.Αργοστολίου.....	ΑΣ	Π	9.593	23,978	23,978	400,08	23
Δ.Δ.Αγκώνος.....	ΑΓ	Ο	186	6,524	6,524	28,51	280
Δ.Δ.Δαυγμάτων.....	ΑΓ	Η	129	3,325	3,325	38,80	310
Δ.Δ.Διλιναίων.....	ΑΓ	Ο	713	41,856	41,856	17,03	400
Δ.Δ.Ζόλων.....	ΑΓ	Η	139	6,373	6,373	21,81	140
Δ.Δ.Θηναίας.....	ΑΓ	Η	310	23,744	23,744	13,06	300
Δ.Δ.Κουρουκλάτων.....	ΑΓ	Ο	129	3,125	3,125	41,28	260
Δ.Δ.Νυφίου.....	ΑΓ	Ο	95	6,863	6,863	13,84	290
Δ.Δ.Τρωιανάτων.....	ΑΓ	Η	171	14,403	14,403	11,87	296
Δ.Δ.Φαρακλάτων.....	ΑΓ	Η	800	19,529	19,529	40,96	196
Δ.Δ.Φάρσων.....	ΑΓ	Η	238	7,950	7,950	29,94	120
ΔΗΜΟΣ ΕΛΕΙΟΥ-ΠΡΟΝΩΝ.....			3.610	111,687	111,687	32,32	120
Δ.Δ.Πάστρας.....	ΑΓ	Η	245	8,740	8,740	28,03	280
Δ.Δ.Αγίας Ειρήνης.....	ΑΓ	Η	298	6,802	6,802	43,81	90
Δ.Δ.Αγίου Νικολάου.....	ΑΓ	Ο	155	8,953	8,953	17,31	280
Δ.Δ.Αργινίων.....	ΑΓ	Ο	35	5,577	5,577	6,28	544
Δ.Δ.Βαλεριάνου.....	ΑΓ	Π	273	10,929	10,929	24,98	189
Δ.Δ.Μαρκοπούλου.....	ΑΓ	Η	246	4,264	4,264	57,69	101
Δ.Δ.Μαυράτων.....	ΑΓ	Π	152	2,801	2,801	54,27	180
Δ.Δ.Ξενοπούλου.....	ΑΓ	Ο	180	19,358	19,358	9,30	319
Δ.Δ.Πόρου.....	ΑΓ	Η	1.196	26,208	26,208	45,63	35
Δ.Δ.Σκάλας.....	ΑΓ	Η	672	15,054	15,054	44,64	54
Δ.Δ.Χιονιάτων.....	ΑΓ	Η	158	3,001	3,001	52,65	230
ΔΗΜΟΣ ΕΡΙΣΟΥ.....			1.470	78,114	78,114	18,82	230
Δ.Δ.Βασιλικιάδων.....	ΑΓ	Η	131	7,134	7,134	18,36	290
Δ.Δ.Αντιπάτων Ερίσου.....	ΑΓ	Π	176	5,799	5,799	30,35	118
Δ.Δ.Άσου.....	ΑΓ	Ο	65	5,325	5,325	12,21	20
Δ.Δ.Βαρέος.....	ΑΓ	Ο	46	5,050	5,050	9,11	460
Δ.Δ.Καρυάς.....	ΑΓ	Ο	31	4,525	4,525	6,85	560
Δ.Δ.Κοθρέα.....	ΑΓ	Η	73	4,600	4,600	15,87	393
Δ.Δ.Κομιτάτων.....	ΑΓ	Ο	80	7,599	7,599	10,53	526
Δ.Δ.Μεσοβουνίων.....	ΑΓ	Η	92	3,075	3,075	29,92	300
Δ.Δ.Νεοχωρίου.....	ΑΓ	Ο	43	8,849	8,849	4,86	420
Δ.Δ.Πατρικάτων.....	ΑΓ	Η	79	5,350	5,350	14,77	600
Δ.Δ.Πλαγιάς.....	ΑΓ	Η	71	7,099	7,099	10,00	340
Δ.Δ.Τουλιάτων.....	ΑΓ	Π	250	8,024	8,024	31,16	148
Δ.Δ.Φισκάρδου.....	ΑΓ	Π	333	5,685	5,685	58,58	43
ΔΗΜΟΣ ΙΘΑΚΗΣ.....			3.212	117,812	117,812	27,26	67
Δ.Δ.Ιθάκης.....	ΑΓ	Η	1.944	42,197	42,197	46,07	10
Δ.Δ.Ανωγής.....	ΑΓ	Η	53	11,623	11,623	4,56	510
Δ.Δ.Εξωγής.....	ΑΓ	Ο	42	4,925	4,925	8,53	340
Δ.Δ.Κιονίου.....	ΑΓ	Η	173	8,674	8,674	19,94	20
Δ.Δ.Λεύκης.....	ΑΓ	Ο	52	8,449	8,449	6,15	132
Δ.Δ.Περαχωρίου.....	ΑΓ	Η	364	23,947	23,947	15,20	240
Δ.Δ.Πλατρεϊθιά.....	ΑΓ	Η	255	10,323	10,323	24,70	85
Δ.Δ.Σταυρού.....	ΑΓ	Η	329	7,674	7,674	42,87	110
ΔΗΜΟΣ ΛΕΙΒΑΘΟΥΣ.....			4.644	62,626	62,626	74,15	143
Δ.Δ.Κεραμειών.....	ΑΓ	Π	381	2,325	2,325	163,87	140
Δ.Δ.Βλαγιάτων Εικοσιμιάς.....	ΑΓ	Ο	736	22,358	22,358	32,92	200
Δ.Δ.Καραβάδου.....	ΑΓ	Π	256	5,176	5,176	49,46	130
Δ.Δ.Λακήθρας.....	ΑΓ	Π	433	4,225	4,225	102,49	158
Δ.Δ.Λουρδάτων.....	ΑΓ	Π	150	2,075	2,075	72,29	70
Δ.Δ.Μεταξάτων.....	ΑΓ	Π	463	4,065	4,065	113,90	140
Δ.Δ.Μουσσάτων.....	ΑΓ	Π	183	6,452	6,452	28,36	200
Δ.Δ.Περατάτων.....	ΑΓ	Π	572	4,626	4,626	123,65	169
Δ.Δ.Πεσάδας.....	ΑΓ	Π	317	4,210	4,210	75,30	92
Δ.Δ.Σβρωανάτων.....	ΑΓ	Π	664	2,136	2,136	310,86	80
Δ.Δ.Σπαρτιών.....	ΑΓ	Π	489	4,978	4,978	98,23	141
ΔΗΜΟΣ ΠΑΛΙΚΗΣ.....			7.386	119,341	119,341	61,89	88
Δ.Δ.Ληξουρίου.....	ΑΣ	Π	4.073	12,527	12,527	325,14	13
Δ.Δ.Αγίας Θέκλης.....	ΑΓ	Π	361	14,521	14,521	24,86	238
Δ.Δ.Αθέρος.....	ΑΓ	Η	158	19,363	19,363	8,16	280
Δ.Δ.Δαμουλιανάτων.....	ΑΓ	Π	133	4,350	4,350	30,57	380
Δ.Δ.Καμινάρτων.....	ΑΓ	Π	306	12,302	12,302	24,87	357
Δ.Δ.Κατωγής.....	ΑΓ	Π	372	9,577	9,577	38,84	73
Δ.Δ.Κοντογενάδας.....	ΑΓ	Π	103	6,198	6,198	16,62	220
Δ.Δ.Κουβαλάτων.....	ΑΓ	Π	221	5,000	5,000	44,20	57
Δ.Δ.Μονοπολάτων.....	ΑΓ	Π	197	4,600	4,600	42,83	236
Δ.Δ.Ριφίου.....	ΑΓ	Π	57	2,100	2,100	27,14	370
Δ.Δ.Σκινέως.....	ΑΓ	Π	195	4,100	4,100	47,56	192
Δ.Δ.Σουλλάρων.....	ΑΓ	Π	309	7,651	7,651	40,39	90

**Πίνακας 3. Μόνιμος πληθυσμός, επιφάνεια και πυκνότητα του πληθυσμού, με διάκριση σε αστικές και αγροτικές περιοχές, καθώς και σε πεδινές, ημιορεινές και ορεινές περιοχές. Μέσος σταθμικός των υψομέτρων των δημοτικών και κοινοτικών διαμερισμάτων**

**γ) Δήμοι και κοινότητες, δημοτικά και κοινοτικά διαμερίσματα**

Απογραφή πληθυσμού της 18ης Μαρτίου 2001

(συνέχεια)

Δήμοι/κοινότητες Δημοτικά/κοινοτικά διαμερίσματα	Αστικά και αγροτικά δημοτικά/κοινοτικά διαμερίσματα	Ορεινά, ημιορεινά και πεδινά δημοτικά/κοινοτικά διαμερίσματα	Πληθυσμός	Επιφάνεια (τ.χμ.)		Πυκνότητα πληθυσμού ανά τ.χμ.	Μέσος σταθμικός υψόμετρο
				Με εσωτερικά ύδατα	Χωρίς εσωτερικά ύδατα		
Δ.Δ. Φαβατάτων.....	ΑΓ	Π	170	2,100	2,100	80,95	150
Δ.Δ. Χαβδάτων.....	ΑΓ	Π	427	7,301	7,301	58,49	160
Δ.Δ. Χαβριάτων.....	ΑΓ	Π	304	7,651	7,651	39,73	60
ΔΗΜΟΣ ΠΥΛΑΡΕΩΝ.....			1.371	81,112	81,112	16,90	160
Δ.Δ. Αγίας Ευφημίας.....	ΑΓ	Η	556	25,697	25,697	21,64	78
Δ.Δ. Διβρατών.....	ΑΓ	Ο	366	22,771	22,771	16,07	225
Δ.Δ. Μακρυωτίκων.....	ΑΓ	Ο	449	32,644	32,644	13,75	210
ΔΗΜΟΣ ΣΑΜΗΣ.....			2.530	129,326	129,326	19,56	144
Δ.Δ. Σάμης.....	ΑΓ	Η	1.079	13,506	13,506	79,89	10
Δ.Δ. Γριζάτων.....	ΑΓ	Η	366	29,383	29,383	12,46	94
Δ.Δ. Καραβομούλου.....	ΑΓ	Η	340	14,188	14,188	23,96	10
Δ.Δ. Πουλάτων.....	ΑΓ	Η	144	6,252	6,252	23,03	220
Δ.Δ. Πυργίου.....	ΑΓ	Ο	490	52,993	52,993	9,25	540
Δ.Δ. Χαλιωτάτων.....	ΑΓ	Ο	111	13,004	13,004	8,54	180
ΚΟΙΝΟΤΗΤΑ ΟΜΑΛΩΝ.....			1.030	46,699	46,699	22,06	410
Κ.Δ. Ομαλών.....	ΑΓ	Ο	1.030	46,699	46,699	22,06	410
<b>3.4 ΝΟΜΟΣ ΛΕΥΚΑΔΟΣ</b>							
ΔΗΜΟΣ ΛΕΥΚΑΔΟΣ.....			11.094	60,628	59,453	182,98	30
Δ.Δ. Λευκάδος.....	ΑΣ	Π	7.805	10,850	9,675	719,35	7
Δ.Δ. Αγίου Νικήτα.....	ΑΓ	Ο	61	3,112	3,112	19,60	15
Δ.Δ. Αλεξάνδρου.....	ΑΓ	Ο	668	14,941	14,941	44,71	23
Δ.Δ. Απολιπαινης.....	ΑΓ	Π	501	5,350	5,350	93,64	70
Δ.Δ. Καλαμισίου.....	ΑΓ	Ο	248	8,075	8,075	30,71	380
Δ.Δ. Καριωτών.....	ΑΓ	Π	445	4,825	4,825	92,23	10
Δ.Δ. Κατούνης.....	ΑΓ	Π	940	5,325	5,325	176,53	32
Δ.Δ. Τσουκαλάδων.....	ΑΓ	Ο	426	8,150	8,150	52,27	221
ΔΗΜΟΣ ΑΠΟΛΛΩΝΙΩΝ.....			3.065	124,709	124,684	24,58	261
Δ.Δ. Βασιλικής.....	ΑΓ	Ο	413	2,575	2,575	160,39	10
Δ.Δ. Αγίου Ηλία.....	ΑΓ	Ο	161	10,073	10,073	15,98	620
Δ.Δ. Αγίου Πέτρου.....	ΑΓ	Η	579	16,022	16,022	36,14	312
Δ.Δ. Αθανίου.....	ΑΓ	Ο	187	25,425	25,425	7,35	328
Δ.Δ. Βουρνικά.....	ΑΓ	Ο	170	6,824	6,799	24,91	330
Δ.Δ. Δραγάνου.....	ΑΓ	Ο	83	7,224	7,224	11,49	352
Δ.Δ. Ευγήρου.....	ΑΓ	Ο	198	10,973	10,973	18,04	131
Δ.Δ. Κομηλίου.....	ΑΓ	Ο	54	8,173	8,173	6,61	520
Δ.Δ. Κονταραίνης.....	ΑΓ	Ο	233	6,524	6,524	35,71	150
Δ.Δ. Μαραντοχωρίου.....	ΑΓ	Η	327	11,148	11,148	29,33	160
Δ.Δ. Νικολή.....	ΑΓ	Ο	127	6,675	6,675	19,03	489
Δ.Δ. Σύβρου.....	ΑΓ	Ο	422	5,999	5,999	70,35	230
Δ.Δ. Χορτάτων.....	ΑΓ	Ο	111	7,074	7,074	15,69	625
ΔΗΜΟΣ ΕΛΛΟΜΕΝΟΥ.....			3.215	56,017	56,017	57,39	84
Δ.Δ. Νυδρίου.....	ΑΓ	Π	1.017	2,375	2,375	428,21	6
Δ.Δ. Βαυκερής.....	ΑΓ	Ο	79	5,074	5,074	15,57	500
Δ.Δ. Βλυχού.....	ΑΓ	Π	497	5,299	5,299	93,79	12
Δ.Δ. Κατωχωρίου.....	ΑΓ	Η	171	4,125	4,125	41,45	159
Δ.Δ. Νεοχωρίου.....	ΑΓ	Ο	469	6,599	6,599	71,07	58
Δ.Δ. Πλατυστόμων.....	ΑΓ	Ο	398	6,799	6,799	58,54	96
Δ.Δ. Πόρου.....	ΑΓ	Ο	225	9,923	9,923	22,67	224
Δ.Δ. Φτερνού.....	ΑΓ	Ο	159	8,024	8,024	19,82	340
Δ.Δ. Χαραδιατικών.....	ΑΓ	Ο	200	7,799	7,799	25,64	111
ΔΗΜΟΣ ΚΑΡΥΑΣ.....			1.254	30,867	30,867	40,63	539
Δ.Δ. Καρυάς.....	ΑΓ	Ο	853	13,170	13,170	64,77	500
Δ.Δ. Εγκλουβής.....	ΑΓ	Ο	201	15,222	15,222	13,20	765
Δ.Δ. Πηγαδηράνων.....	ΑΓ	Η	200	2,475	2,475	80,81	480
ΔΗΜΟΣ ΜΕΓΑΝΗΣΙΟΥ.....			994	22,356	22,356	44,46	50
Δ.Δ. Κατωμερίου.....	ΑΓ	Π	479	8,429	8,429	56,83	60
Δ.Δ. Βαθέως.....	ΑΓ	Π	116	1,425	1,425	81,40	10
Δ.Δ. Σπαρτοχωρίου.....	ΑΓ	Π	399	12,502	12,502	31,91	50
ΔΗΜΟΣ ΣΦΑΚΙΩΤΩΝ.....			1.667	30,494	30,494	54,67	380
Δ.Δ. Λαζαράτων.....	ΑΓ	Η	409	3,650	3,650	112,05	40
Δ.Δ. Ασπρογερακάτων.....	ΑΓ	Η	103	3,025	3,025	34,05	440
Δ.Δ. Δρυμίνος.....	ΑΓ	Ο	127	4,209	4,209	30,17	530
Δ.Δ. Εξανθείας.....	ΑΓ	Ο	339	8,110	8,110	41,80	580
Δ.Δ. Καβάλου.....	ΑΓ	Π	252	6,725	6,725	37,47	470
Δ.Δ. Πινακοχωρίου.....	ΑΓ	Π	243	1,300	1,300	186,92	430
Δ.Δ. Σπανοχωρίου.....	ΑΓ	Π	194	3,475	3,475	55,83	440
ΚΟΙΝΟΤΗΤΑ ΚΑΛΑΜΟΥ.....			510	24,964	24,964	20,43	50
Κ.Δ. Καλάμου (Νήσος Κάλαμος).....	ΑΓ	Η	460	18,263	18,263	25,19	50
Κ.Δ. Επισκοπής (Νήσος Κάλαμος).....	ΑΓ	Η	50	6,701	6,701	7,46	50
ΚΟΙΝΟΤΗΤΑ ΚΑΣΤΟΥ.....			89	5,901	5,901	15,08	50
Κ.Δ. Καστού.....	ΑΓ	Η	89	5,901	5,901	15,08	50



**Πίνακας 3. Μόνιμος πληθυσμός, επιφάνεια και πυκνότητα του πληθυσμού, με διάκριση σε αστικές και αγροτικές περιοχές, καθώς και σε πεδινές, ημιορεινές και ορεινές περιοχές. Μέσος σταθμικός των υψομέτρων των δημοτικών και κοινοτικών διαμερισμάτων**

**γ) Δήμοι και κοινότητες, δημοτικά και κοινοτικά διαμερίσματα**

Απογραφή πληθυσμού της 18ης Μαρτίου 2001

(συνέχεια)

Δήμοι/κοινότητες Δημοτικά/κοινοτικά διαμερίσματα	Αστικά και αγροτικά δημοτικά/κοινοτικά διαμερίσματα	Ορεινά, ημιορεινά και πεδινά δημοτικά/κοινοτικά διαμερίσματα	Πληθυσμός	Επιφάνεια (τ.χμ.)		Πυκνότητα πληθυσμού ανά τ.χμ.	Μέσος σταθμικός υψόμετρο
				Με εσωτερικά ύδατα	Χωρίς εσωτερικά ύδατα		
<b>4. ΗΠΕΙΡΟΣ</b>							
<b>4.1 ΝΟΜΟΣ ΑΡΤΗΣ</b>							
ΔΗΜΟΣ ΑΡΤΑΙΩΝ.....			27.026	47,973	47,348	563,36	29
Δ.Δ. Αρταίων.....	ΑΣ	Π	24.725	29,398	28,773	841,04	30
Δ.Δ. Κεραματών.....	ΑΓ	Π	403	4,175	4,175	96,53	10
Δ.Δ. Κωστακίων.....	ΑΓ	Π	1.564	9,024	9,024	173,32	12
Δ.Δ. Λιμνής.....	ΑΓ	Π	334	5,376	5,376	62,13	40
ΔΗΜΟΣ ΑΓΝΑΝΤΩΝ.....			2.800	124,344	124,194	22,52	648
Δ.Δ. Αγνάντων.....	ΑΓ	Ο	712	32,103	32,103	22,18	617
Δ.Δ. Γραϊκικού.....	ΑΓ	Ο	356	13,591	13,566	26,19	541
Δ.Δ. Καταρράκτου.....	ΑΓ	Ο	415	30,028	30,028	13,82	751
Δ.Δ. Κουκουλιών.....	ΑΓ	Ο	225	6,471	6,421	34,77	700
Δ.Δ. Κιστάδων.....	ΑΓ	Ο	220	6,301	6,301	34,92	720
Δ.Δ. Λεπτινών.....	ΑΓ	Ο	326	9,269	9,269	35,17	589
Δ.Δ. Μικροσπηλιάς.....	ΑΓ	Ο	221	4,996	4,996	44,24	745
Δ.Δ. Ράμιας.....	ΑΓ	Ο	325	21,585	21,510	15,06	614
ΔΗΜΟΣ ΑΘΑΜΑΝΙΑΣ.....			4.678	304,979	297,629	15,34	549
Δ.Δ. Βουργαρελίου.....	ΑΓ	Ο	711	34,474	34,474	20,62	724
Δ.Δ. Αθαμανίου.....	ΑΓ	Ο	627	30,030	30,030	20,88	732
Δ.Δ. Ανεμορράχης.....	ΑΓ	Ο	161	15,689	15,689	10,26	400
Δ.Δ. Διστράτου.....	ΑΓ	Η	176	21,310	18,510	8,26	364
Δ.Δ. Κάτω Αθαμανίου.....	ΑΓ	Ο	483	29,729	29,654	16,25	305
Δ.Δ. Κάτω Καλεντίνης.....	ΑΓ	Η	98	13,816	9,591	7,09	266
Δ.Δ. Καψάλων.....	ΑΓ	Ο	119	6,450	6,450	18,45	684
Δ.Δ. Κεντρικού.....	ΑΓ	Η	300	13,066	12,816	22,96	218
Δ.Δ. Κυψέλης.....	ΑΓ	Ο	476	35,824	35,824	13,29	558
Δ.Δ. Μεσούντας.....	ΑΓ	Ο	273	29,956	29,956	9,11	663
Δ.Δ. Παλαιοκατούνου.....	ΑΓ	Ο	547	32,778	32,778	16,69	400
Δ.Δ. Τετρακώμου.....	ΑΓ	Ο	707	41,857	41,857	16,89	682
ΔΗΜΟΣ ΑΜΒΡΑΚΙΚΟΥ.....			4.742	158,885	93,288	29,85	6
Δ.Δ. Ανέζης.....	ΑΓ	Π	1.619	28,242	22,942	57,33	5
Δ.Δ. Βιγλας.....	ΑΓ	Π	422	42,336	14,396	9,97	5
Δ.Δ. Γαβριάς.....	ΑΓ	Π	386	6,174	6,174	62,52	10
Δ.Δ. Καλογεργικού.....	ΑΓ	Π	514	6,099	3,999	84,28	10
Δ.Δ. Κορωνησίας.....	ΑΓ	Π	189	13,922	0,690	13,58	5
Δ.Δ. Πολυδρόσου.....	ΑΓ	Π	514	28,268	14,218	18,18	5
Δ.Δ. Ράχης.....	ΑΓ	Π	629	10,164	10,164	61,89	5
Δ.Δ. Στρογγυλής.....	ΑΓ	Π	232	18,805	15,830	12,34	10
Δ.Δ. Ψαθοτοπίου.....	ΑΓ	Π	237	4,875	4,875	48,62	6
ΔΗΜΟΣ ΑΡΑΧΘΟΥ.....			5.710	73,431	70,781	77,76	12
Δ.Δ. Νεοχωρίου.....	ΑΣ	Π	2.123	32,225	30,450	65,88	10
Δ.Δ. Αγίας Παρασκευής.....	ΑΓ	Π	1.245	10,400	10,400	119,71	10
Δ.Δ. Ακροποταμιάς.....	ΑΓ	Π	524	5,201	5,076	100,75	10
Δ.Δ. Λουτροτόπου.....	ΑΓ	Π	382	3,226	3,101	118,41	6
Δ.Δ. Παχκαλάμου.....	ΑΓ	Π	523	6,050	6,000	86,45	10
Δ.Δ. Περάνθης.....	ΑΓ	Π	367	7,102	7,002	51,68	50
Δ.Δ. Συκεών.....	ΑΓ	Π	546	9,227	8,752	59,17	10
ΔΗΜΟΣ ΒΛΑΧΕΡΝΑΣ.....			3.242	76,142	71,792	42,58	189
Δ.Δ. Γραμμενίστας.....	ΑΓ	Π	1.410	14,421	14,421	97,77	51
Δ.Δ. Βλαχέρνας.....	ΑΓ	Η	350	19,352	17,227	18,09	78
Δ.Δ. Γριμπόβου.....	ΑΓ	Η	572	13,871	13,871	41,24	111
Δ.Δ. Κορφοβουνίου.....	ΑΓ	Ο	910	28,498	26,273	31,93	496
ΔΗΜΟΣ ΓΕΩΡΓΙΟΥ ΚΑΡΑΙΣΚΑΚΗ.....			2.837	174,179	174,179	16,29	629
Δ.Δ. Διάσελλου.....	ΑΓ	Ο	662	50,815	50,815	13,03	552
Δ.Δ. Δημαρίου.....	ΑΓ	Ο	399	19,531	19,531	20,43	559
Δ.Δ. Κλειδίου.....	ΑΓ	Ο	669	47,253	47,253	14,16	644
Δ.Δ. Πέτρας.....	ΑΓ	Ο	503	21,281	21,281	23,64	516
Δ.Δ. Σκουληκαριάς.....	ΑΓ	Ο	604	35,299	35,299	17,11	838
ΔΗΜΟΣ ΗΡΑΚΛΕΙΑΣ.....			1.672	129,887	129,887	12,87	534
Δ.Δ. Άνω Καλεντίνης.....	ΑΓ	Ο	704	50,148	50,148	14,04	349
Δ.Δ. Βελεντζικού.....	ΑΓ	Ο	275	19,050	19,050	14,44	871
Δ.Δ. Διχομορίου.....	ΑΓ	Ο	517	48,602	48,602	10,64	610
Δ.Δ. Ρετσιανών.....	ΑΓ	Ο	176	12,087	12,087	14,56	523
ΔΗΜΟΣ ΚΟΜΠΟΤΙΟΥ.....			3.283	38,486	36,936	85,30	113
Δ.Δ. Κομποτίου.....	ΑΣ	Π	2.251	22,656	21,106	99,36	86
Δ.Δ. Σελλάδων.....	ΑΓ	Η	766	6,877	6,877	111,39	56
Δ.Δ. Φωτεινού.....	ΑΓ	Ο	266	8,953	8,953	29,71	500
ΔΗΜΟΣ ΞΗΡΟΒΟΥΝΙΟΥ.....			3.439	123,634	121,684	27,82	273
Δ.Δ. Αμμοτόπου.....	ΑΓ	Η	1.143	27,805	27,805	41,11	194
Δ.Δ. Δαφνωτής.....	ΑΓ	Ο	130	7,796	7,721	16,68	439
Δ.Δ. Καμπής.....	ΑΓ	Π	870	12,971	12,971	67,07	20
Δ.Δ. Πανανάσσης.....	ΑΓ	Η	365	8,789	8,789	41,53	92
Δ.Δ. Πιστιανών.....	ΑΓ	Ο	250	19,620	18,520	12,74	514
Δ.Δ. Ροδαυγής.....	ΑΓ	Ο	453	24,787	24,087	18,28	685

**Πίνακας 3. Μόνιμος πληθυσμός, επιφάνεια και πυκνότητα του πληθυσμού, με διάκριση σε αστικές και αγροτικές περιοχές, καθώς και σε πεδινές, ημιορεινές και ορεινές περιοχές. Μέσος σταθμικός των υψομέτρων των δημοτικών και κοινοτικών διαμερισμάτων γ) Δήμοι και κοινότητες, δημοτικά και κοινοτικά διαμερίσματα Απογραφή πληθυσμού της 18ης Μαρτίου 2001**

(συνέχεια)

Δήμοι/κοινότητες Δημοτικά/κοινοτικά διαμερίσματα	Αστικά και αγροτικά δημοτικά/κοινοτικά διαμερίσματα	Ορεινά, ημιορεινά και πεδινά δημοτικά/κοινοτικά διαμερίσματα	Πληθυσμός	Επιφάνεια (τ.χμ.)		Πυκνότητα πληθυσμού ανά τ.χμ.	Μέσος σταθμικός υψόμετρο
				Με εσωτερικά ύδατα	Χωρίς εσωτερικά ύδατα		
Δ.Δ. Σκούπας.....	ΑΓ	Ο	108	11,216	11,141	9,63	409
Δ.Δ. Φανερωμένης.....	ΑΓ	Ο	120	10,650	10,650	11,27	1040
<b>ΔΗΜΟΣ ΠΕΤΑ.....</b>			<b>4.833</b>	<b>105,571</b>	<b>97,771</b>	<b>45,78</b>	<b>149</b>
Δ.Δ. Πέτα.....	ΑΓ	Η	3.991	42,288	38,213	94,38	129
Δ.Δ. Μαρκινιάδας.....	ΑΓ	Ο	488	54,455	50,730	8,96	337
Δ.Δ. Μεγάρχης.....	ΑΓ	Η	354	8,828	8,828	40,10	110
<b>ΔΗΜΟΣ ΤΕΤΡΑΦΥΛΙΑΣ.....</b>			<b>2.622</b>	<b>159,823</b>	<b>159,823</b>	<b>16,41</b>	<b>631</b>
Δ.Δ. Αστροχωρίου.....	ΑΓ	Ο	244	9,977	9,977	24,46	710
Δ.Δ. Ελάτης.....	ΑΓ	Ο	178	19,554	19,554	9,10	743
Δ.Δ. Καστανέας.....	ΑΓ	Ο	288	14,578	14,578	19,76	764
Δ.Δ. Μεγαλόχαρης.....	ΑΓ	Ο	343	23,798	23,798	14,41	553
Δ.Δ. Μεσοπύργου.....	ΑΓ	Ο	538	25,892	25,892	20,78	548
Δ.Δ. Μηλιανών.....	ΑΓ	Ο	279	25,991	25,991	10,73	555
Δ.Δ. Πηγών.....	ΑΓ	Ο	752	40,033	40,033	18,78	652
<b>ΔΗΜΟΣ ΦΙΛΟΘΕΗΣ.....</b>			<b>5.687</b>	<b>50,614</b>	<b>50,489</b>	<b>112,36</b>	<b>16</b>
Δ.Δ. Χαλκιάδων.....	ΑΓ	Π	1.297	11,162	11,162	116,20	20
Δ.Δ. Αγίου Σπυριδωνος.....	ΑΓ	Π	1.284	13,711	13,611	93,65	10
Δ.Δ. Καλαμιάς.....	ΑΓ	Π	1.132	8,074	8,074	140,20	20
Δ.Δ. Καλοβάτου.....	ΑΓ	Π	644	6,543	6,543	98,43	10
Δ.Δ. Κιρκιζατών.....	ΑΓ	Π	788	6,624	6,624	118,96	13
Δ.Δ. Ρόκκας.....	ΑΓ	Π	542	4,500	4,500	120,44	20
<b>ΚΟΙΝΟΤΗΤΑ ΘΕΟΔΩΡΙΑΝΩΝ.....</b>			<b>263</b>	<b>44,398</b>	<b>44,398</b>	<b>5,92</b>	<b>921</b>
Κ.Δ. Θεοδωριάνων.....	ΑΓ	Ο	263	44,398	44,398	5,92	921
<b>ΚΟΙΝΟΤΗΤΑ ΚΟΜΜΕΝΟΥ.....</b>			<b>665</b>	<b>14,354</b>	<b>13,879</b>	<b>46,33</b>	<b>6</b>
Κ.Δ. Κομμένου.....	ΑΓ	Π	665	14,354	13,879	46,33	6
<b>ΚΟΙΝΟΤΗΤΑ ΜΕΛΙΣΣΟΥΡΓΩΝ.....</b>			<b>121</b>	<b>35,510</b>	<b>35,510</b>	<b>3,41</b>	<b>860</b>
Κ.Δ. Μελισσουργών.....	ΑΓ	Ο	121	35,510	35,510	3,41	860
<b>4.2 ΝΟΜΟΣ ΘΕΣΠΡΩΤΙΑΣ</b>							
<b>ΔΗΜΟΣ ΗΓΟΥΜΕΝΙΤΣΗΣ.....</b>			<b>15.250</b>	<b>111,752</b>	<b>111,440</b>	<b>136,46</b>	<b>44</b>
Δ.Δ. Ηγουμενίτσας.....	ΑΣ	Η	9.644	30,944	30,944	311,66	13
Δ.Δ. Αγίας Μαρίνης.....	ΑΓ	Ο	373	17,570	17,570	21,23	259
Δ.Δ. Αγίου Βλασίου.....	ΑΓ	Π	362	12,977	12,677	27,90	170
Δ.Δ. Γρακχωρίου.....	ΑΓ	Ο	1.353	9,497	9,497	142,47	48
Δ.Δ. Καστρίου.....	ΑΓ	Π	748	8,272	8,272	90,43	170
Δ.Δ. Κρυόβρυσης.....	ΑΓ	Ο	28	9,470	9,470	2,96	380
Δ.Δ. Λαδοχωρίου.....	ΑΓ	Ο	467	6,400	6,400	72,97	60
Δ.Δ. Μαυρουδίου.....	ΑΓ	Ο	684	8,371	8,359	81,71	166
Δ.Δ. Νέας Σελευκίας.....	ΑΓ	Π	1.591	8,251	8,251	192,83	29
<b>ΔΗΜΟΣ ΑΧΕΡΟΝΤΑ.....</b>			<b>2.226</b>	<b>67,343</b>	<b>67,343</b>	<b>33,05</b>	<b>140</b>
Δ.Δ. Γαρδικίου Σούλι.....	ΑΓ	Ο	742	14,530	14,530	51,07	200
Δ.Δ. Γλυκής.....	ΑΓ	Η	693	19,214	19,214	36,07	61
Δ.Δ. Σκανδάλου.....	ΑΓ	Ο	597	27,297	27,297	21,87	156
Δ.Δ. Χόικας.....	ΑΓ	Ο	194	6,302	6,302	30,78	140
<b>ΔΗΜΟΣ ΜΑΡΓΑΡΙΤΙΟΥ.....</b>			<b>2.819</b>	<b>149,223</b>	<b>148,823</b>	<b>18,89</b>	<b>193</b>
Δ.Δ. Μαργαριτίου.....	ΑΓ	Η	946	34,020	33,770	27,81	227
Δ.Δ. Ελευθερίου.....	ΑΓ	Η	292	10,072	10,072	28,99	176
Δ.Δ. Καρτερίου.....	ΑΓ	Ο	272	14,735	14,585	18,46	160
Δ.Δ. Καταβόθρας.....	ΑΓ	Η	269	16,872	16,872	15,94	121
Δ.Δ. Μαζαρακιάς.....	ΑΓ	Η	498	20,593	20,593	24,18	155
Δ.Δ. Μεσοβουνίου (της πρώην κοινότητας Αμπελιάς 323102).....	ΑΓ	Π	200	7,644	7,644	26,16	300
Δ.Δ. Σπαθαρείων.....	ΑΓ	Ο	342	45,287	45,287	7,55	188
<b>ΔΗΜΟΣ ΠΑΡΑΜΥΘΙΑΣ.....</b>			<b>7.601</b>	<b>342,197</b>	<b>340,935</b>	<b>22,21</b>	<b>278</b>
Δ.Δ. Παραμυθίας.....	ΑΣ	Η	2.919	28,386	28,386	102,83	293
Δ.Δ. Αγίας Κυριακής.....	ΑΓ	Ο	42	18,751	18,751	2,24	670
Δ.Δ. Αμπελιάς.....	ΑΓ	Η	222	25,344	25,344	8,76	256
Δ.Δ. Γκρικας.....	ΑΓ	Ο	199	13,621	13,621	14,61	300
Δ.Δ. Ελαταριάς.....	ΑΓ	Ο	18	15,602	15,602	1,15	810
Δ.Δ. Ζερβοχωρίου.....	ΑΓ	Η	467	19,181	19,181	24,35	307
Δ.Δ. Καλλιθέας Σουλίου.....	ΑΓ	Ο	147	11,546	11,546	12,73	279
Δ.Δ. Καρβουναρίου.....	ΑΓ	Ο	509	33,276	33,126	15,30	140
Δ.Δ. Καριωτίου.....	ΑΓ	Ο	317	8,628	8,628	36,74	520
Δ.Δ. Κρυσταλλοπηγής.....	ΑΓ	Ο	358	20,163	19,513	17,76	234
Δ.Δ. Νεοχωρίου.....	ΑΓ	Η	498	14,360	14,298	34,68	150
Δ.Δ. Ξηρολόφου.....	ΑΓ	Π	295	10,433	10,433	28,28	168
Δ.Δ. Παγκρατών (Παγκρατίου).....	ΑΓ	Η	262	8,922	8,922	29,37	130
Δ.Δ. Πέντε Εκκλησιών.....	ΑΓ	Ο	85	8,696	8,646	9,77	420
Δ.Δ. Πετουσίου.....	ΑΓ	Ο	61	17,113	17,113	3,56	640
Δ.Δ. Πετροβίτσας.....	ΑΓ	Ο	71	8,196	8,171	8,66	520
Δ.Δ. Πλακωτής.....	ΑΓ	Ο	129	13,221	13,146	9,76	400
Δ.Δ. Πολυδρόσου.....	ΑΓ	Ο	86	8,802	8,677	9,77	450
Δ.Δ. Προδρομίου.....	ΑΓ	Η	402	10,754	10,754	37,38	171
Δ.Δ. Σαλονίκης.....	ΑΓ	Ο	51	16,914	16,914	3,02	560
Δ.Δ. Σεβαστού.....	ΑΓ	Η	143	5,292	5,292	27,02	180
Δ.Δ. Χρυσουγής.....	ΑΓ	Η	154	6,152	6,152	25,03	420

**Πίνακας 3. Μόνιμος πληθυσμός, επιφάνεια και πυκνότητα του πληθυσμού, με διάκριση σε αστικές και αγροτικές περιοχές, καθώς και σε πεδινές, ημιορεινές και ορεινές περιοχές. Μέσος σταθμικός των υψομέτρων των δημοτικών και κοινοτικών διαμερισμάτων**

**γ) Δήμοι και κοινότητες, δημοτικά και κοινοτικά διαμερίσματα**

Απογραφή πληθυσμού της 18ης Μαρτίου 2001

(συνέχεια)

Δήμοι/κοινότητες Δημοτικά/κοινοτικά διαμερίσματα	Αστικά και αγροτικά δημοτικά/κοινοτικά διαμερίσματα	Ορεινά, ημιορεινά και πεδινά δημοτικά/κοινοτικά διαμερίσματα	Πληθυσμός	Επιφάνεια (τ.χμ.)		Πυκνότητα πληθυσμού ανά τ.χμ.	Μέσος σταθμικός υψόμετρο
				Με εσωτερικά ύδατα	Χωρίς εσωτερικά ύδατα		
Δ.Δ.Ψάκας.....	ΑΓ	Ο	166	18,844	18,719	8,81	296
ΔΗΜΟΣ ΠΑΡΑΠΟΤΑΜΟΥ.....			1.341	60,334	60,334	22,23	115
Δ.Δ.Παραποτάμου.....	ΑΓ	Π	1.072	33,002	33,002	32,48	108
Δ.Δ.Γεροπλάτανος (της πρώην κοινότητας Πηγαδουλίων 324133).....	ΑΓ	Π	57	6,798	6,798	8,38	80
Δ.Δ.Δρόμιτσας (της πρώην κοινότητας Ηγουμενίτσας 321001).....	ΑΓ	Π	16	3,748	3,748	4,27	450
Δ.Δ.Κορπιάνης.....	ΑΓ	Π	196	16,786	16,786	11,68	134
ΔΗΜΟΣ ΣΑΓΓΙΑΔΑΣ.....			2.054	87,803	86,903	23,39	44
Δ.Δ.Ασπροκκλησίου.....	ΑΓ	Ο	531	19,906	19,906	26,68	30
Δ.Δ.Κεστρίνης.....	ΑΓ	Η	310	19,081	18,531	16,25	70
Δ.Δ.Ραγίου.....	ΑΓ	Π	154	6,353	6,078	24,24	50
Δ.Δ.Σαγιάδας.....	ΑΓ	Η	834	33,361	33,361	25,00	20
Δ.Δ.Σμέρτου.....	ΑΓ	Π	225	9,102	9,027	24,72	130
ΔΗΜΟΣ ΣΥΒΟΤΩΝ.....			2.908	72,439	72,439	40,14	53
Δ.Δ.Πλαταριάς.....	ΑΓ	Η	931	12,526	12,526	74,33	10
Δ.Δ.Αργυροτόπου.....	ΑΓ	Η	514	17,838	17,838	28,81	163
Δ.Δ.Συβότων.....	ΑΓ	Ο	887	32,054	32,054	27,67	30
Δ.Δ.Φασκομηλιάς.....	ΑΓ	Η	576	10,021	10,021	57,48	62
ΔΗΜΟΣ ΦΙΛΙΑΤΩΝ.....			7.038	495,727	494,853	14,20	281
Δ.Δ.Φιλιατών.....	ΑΣ	Π	2.440	18,132	18,132	134,57	216
Δ.Δ.Αγίου Νικολάου.....	ΑΓ	Ο	130	12,795	12,795	10,16	200
Δ.Δ.Αγίων Πάντων.....	ΑΓ	Ο	171	8,797	8,797	19,44	257
Δ.Δ.Αετού.....	ΑΓ	Ο	152	9,419	9,419	16,14	160
Δ.Δ.Αμπελώνος.....	ΑΓ	Ο	173	12,962	12,962	13,35	480
Δ.Δ.Αναβρυτού.....	ΑΓ	Ο	12	9,711	9,711	1,24	540
Δ.Δ.Αχλαδέας.....	ΑΓ	Ο	97	9,066	9,066	10,70	440
Δ.Δ.Βαβουρίου.....	ΑΓ	Ο	39	17,195	17,195	2,27	670
Δ.Δ.Βρυσέλλας.....	ΑΓ	Ο	270	10,845	10,670	24,90	120
Δ.Δ.Γαρδικίου (Αγίου Γεωργίου) Φιλιατών.....	ΑΓ	Ο	35	7,283	7,283	4,81	203
Δ.Δ.Γρομερίου.....	ΑΓ	Ο	83	13,944	13,944	5,95	280
Δ.Δ.Γολάς.....	ΑΓ	Η	80	9,848	9,773	8,12	269
Δ.Δ.Καλλιθέας Φιλιατών.....	ΑΓ	Η	50	7,522	7,522	6,65	300
Δ.Δ.Κάτω Ξεχώρου.....	ΑΓ	Ο	113	13,246	13,246	8,53	298
Δ.Δ.Κεραμίτσας.....	ΑΓ	Ο	209	13,545	13,545	15,43	580
Δ.Δ.Κερασσοχωρίου.....	ΑΓ	Ο	141	10,796	10,796	13,06	433
Δ.Δ.Κεφαλοχωρίου.....	ΑΓ	Η	51	5,997	5,997	8,50	417
Δ.Δ.Κοκκινιάς.....	ΑΓ	Ο	199	12,095	12,070	16,45	323
Δ.Δ.Κοκκινολιθαρίου.....	ΑΓ	Ο	100	10,647	10,647	9,39	393
Δ.Δ.Κουρεμαδίου.....	ΑΓ	Ο	34	5,649	5,649	6,02	540
Δ.Δ.Κρουνερίου.....	ΑΓ	Ο	28	9,171	9,171	3,05	380
Δ.Δ.Κυπαρίσσου.....	ΑΓ	Ο	179	8,671	8,484	20,64	54
Δ.Δ.Λεπτοκαρυάς.....	ΑΓ	Η	194	10,336	10,211	18,77	178
Δ.Δ.Λίας.....	ΑΓ	Ο	81	15,143	15,143	5,35	660
Δ.Δ.Λίστας.....	ΑΓ	Ο	88	8,367	8,367	10,52	490
Δ.Δ.Μαλουνίου.....	ΑΓ	Ο	99	18,719	18,669	5,29	677
Δ.Δ.Μηλέας.....	ΑΓ	Ο	39	10,096	10,096	3,86	300
Δ.Δ.Ξεχώρου.....	ΑΓ	Ο	127	16,620	16,620	7,64	410
Δ.Δ.Παλαιοκκλησίου.....	ΑΓ	Η	82	5,556	5,556	14,76	254
Δ.Δ.Παλαιοχωρίου.....	ΑΓ	Π	300	11,667	11,592	25,71	232
Δ.Δ.Παλαμπτά.....	ΑΓ	Ο	38	9,297	9,297	4,09	320
Δ.Δ.Πηγαδούλια.....	ΑΓ	Π	131	5,297	5,297	24,73	160
Δ.Δ.Πλαισίου.....	ΑΓ	Ο	197	34,891	34,891	5,65	360
Δ.Δ.Πλατάνου.....	ΑΓ	Ο	21	5,623	5,623	3,73	250
Δ.Δ.Ραβενής.....	ΑΓ	Ο	100	13,595	13,470	7,36	230
Δ.Δ.Ριζού.....	ΑΓ	Ο	85	12,746	12,746	6,67	518
Δ.Δ.Σιδερης.....	ΑΓ	Π	123	10,939	10,939	11,24	270
Δ.Δ.Τρικορφού.....	ΑΓ	Ο	287	9,965	9,928	28,80	224
Δ.Δ.Τσαμαντά.....	ΑΓ	Ο	113	33,645	33,645	3,36	539
Δ.Δ.Φανερωμένης.....	ΑΓ	Ο	26	9,196	9,196	2,83	90
Δ.Δ.Φοινικίου.....	ΑΓ	Ο	102	6,072	6,072	16,80	220
Δ.Δ.Χαραυγής.....	ΑΓ	Ο	19	10,621	10,621	1,79	225
ΚΟΙΝΟΤΗΤΑ ΠΕΡΔΙΚΑΣ.....			1.812	34,605	34,605	52,36	223
Κ.Δ.Πέρδικας.....	ΑΓ	Η	1.812	34,605	34,605	52,36	223
ΚΟΙΝΟΤΗΤΑ ΣΟΥΛΙΟΥ.....			552	93,230	93,230	5,92	545
Κ.Δ.Σαμονίδας.....	ΑΓ	Ο	49	21,432	21,432	2,29	460
Κ.Δ.Αυλοτόπου.....	ΑΓ	Ο	191	20,456	20,456	9,34	560
Κ.Δ.Κουκουλιών.....	ΑΓ	Ο	84	12,254	12,254	6,85	600
Κ.Δ.Τσαγγαρίου.....	ΑΓ	Ο	115	21,507	21,507	5,35	460
Κ.Δ.Φροσύνης.....	ΑΓ	Ο	113	17,581	17,581	6,43	600
<b>4.3 ΝΟΜΟΣ ΙΩΑΝΝΙΝΩΝ</b>							
ΔΗΜΟΣ ΙΩΑΝΝΙΝΩΝ.....			75.550	47.440	47.415	1.592,54	487
Δ.Δ.Ιωαννινών.....	ΑΣ	Π	67.384	17.355	17.355	3.882,69	480
Δ.Δ.Εξοχή (της πρώην κοινότητας Περάματος 331284).....	ΑΓ	Π	1.535	0,801	0,801	1.916,35	490
Δ.Δ.Μαρμάρων.....	ΑΓ	Η	2.234	17,421	17,396	128,24	606
Δ.Δ.Νεοχωροπούλου.....	ΑΓ	Η	963	4,190	4,190	229,83	543
Δ.Δ.Σταυρακίου.....	ΑΓ	Π	3.434	7,673	7,673	447,54	519

**Πίνακας 3. Μόνιμος πληθυσμός, επιφάνεια και πυκνότητα του πληθυσμού, με διάκριση σε αστικές και αγροτικές περιοχές, καθώς και σε πεδινές, ημιορεινές και ορεινές περιοχές. Μέσος σταθμικός των υψομέτρων των δημοτικών και κοινοτικών διαμερισμάτων**

**γ) Δήμοι και κοινότητες, δημοτικά και κοινοτικά διαμερίσματα**

Απογραφή πληθυσμού της 18ης Μαρτίου 2001

(συνέχεια)

Δήμοι/κοινότητες Δημοτικά/κοινοτικά διαμερίσματα	Αστικά και αγροτικά δημοτικά/κοινοτικά διαμερίσματα	Ορεινά, ημιορεινά και πεδινά δημοτικά/κοινοτικά διαμερίσματα	Πληθυσμός	Επιφάνεια (τ.χμ.)		Πυκνότητα πληθυσμού ανά τ.χμ.	Μέσος σταθμικός υψόμετρο
				Με εσωτερικά ύδατα	Χωρίς εσωτερικά ύδατα		
ΔΗΜΟΣ ΑΓΙΟΥ ΔΗΜΗΤΡΙΟΥ.....			5.488	231,473	231,466	23,71	542
Δ.Δ.Θεριακησίου.....	ΑΓ	Ο	399	13,148	13,148	30,35	521
Δ.Δ.Αβγού.....	ΑΓ	Ο	331	6,248	6,248	52,98	650
Δ.Δ.Αγίας Τριάδος.....	ΑΓ	Ο	63	7,475	7,475	8,43	540
Δ.Δ.Βαρλαάμ.....	ΑΓ	Ο	107	8,425	8,425	12,70	640
Δ.Δ.Βουλιώστης.....	ΑΓ	Ο	200	6,275	6,268	31,87	280
Δ.Δ.Επισκοπικού.....	ΑΓ	Η	281	9,523	9,523	29,51	560
Δ.Δ.Κοπάνης.....	ΑΓ	Ο	343	15,408	15,408	22,26	500
Δ.Δ.Κουκλεσίου.....	ΑΓ	Ο	369	17,250	17,250	21,39	287
Δ.Δ.Κρυφού.....	ΑΓ	Ο	531	12,652	12,652	41,97	679
Δ.Δ.Μελιάς.....	ΑΓ	Ο	81	12,675	12,675	6,39	448
Δ.Δ.Μουσιωτίσης.....	ΑΓ	Ο	1.076	23,074	23,074	46,63	415
Δ.Δ.Μυροδάφνης.....	ΑΓ	Ο	106	5,500	5,500	19,27	560
Δ.Δ.Πέρδικας.....	ΑΓ	Ο	165	6,875	6,875	24,00	544
Δ.Δ.Πεστών.....	ΑΓ	Ο	146	11,150	11,150	13,09	720
Δ.Δ.Ραβενίων.....	ΑΓ	Ο	107	7,525	7,525	14,22	840
Δ.Δ.Σερβιανών.....	ΑΓ	Ο	470	10,847	10,847	43,33	624
Δ.Δ.Σκλιβανής.....	ΑΓ	Ο	332	32,649	32,649	10,17	677
Δ.Δ.Τερόβου.....	ΑΓ	Ο	381	24,774	24,774	15,38	656
ΔΗΜΟΣ ΑΝΑΤΟΛΗΣ.....			7.734	15,845	14,770	488,10	490
Δ.Δ.Ανατολής.....	ΑΣ	Π	6.382	7,698	6,698	829,05	490
Δ.Δ.Μπάφρας.....	ΑΓ	Η	672	3,798	3,798	176,94	480
Δ.Δ.Νεοκαισαρείας.....	ΑΓ	Η	680	4,349	4,274	156,36	500
ΔΗΜΟΣ ΑΝΑΤΟΛΙΚΟΥ ΖΑΓΟΡΙΟΥ.....			1.814	269,657	269,552	6,73	858
Δ.Δ.Δεματίου.....	ΑΓ	Ο	512	27,126	27,026	18,87	711
Δ.Δ.Αγία Παρασκευή (της πρώην κοινότητας Πέτρας 331290).....	ΑΓ	Ο	12	1,774	1,774	6,76	890
Δ.Δ.Ανθρακίτη.....	ΑΓ	Ο	50	16,630	16,630	3,01	730
Δ.Δ.Γρεβεντίου.....	ΑΓ	Ο	162	37,077	37,077	4,37	980
Δ.Δ.Δόλιανης (Νέου Αμαρουσίου).....	ΑΓ	Ο	75	17,276	17,276	4,34	920
Δ.Δ.Ελατοχωρίου.....	ΑΓ	Ο	120	34,802	34,802	3,45	1026
Δ.Δ.Ιτέας.....	ΑΓ	Ο	125	14,915	14,915	8,38	900
Δ.Δ.Καβαλαρίου.....	ΑΓ	Ο	44	21,031	21,031	2,09	640
Δ.Δ.Καρυών.....	ΑΓ	Ο	72	9,748	9,748	7,39	630
Δ.Δ.Καστανώνος Ζαγορίου.....	ΑΓ	Ο	28	9,551	9,551	2,93	1030
Δ.Δ.Μακρίνου.....	ΑΓ	Ο	47	20,147	20,147	2,33	980
Δ.Δ.Πέτρα.....	ΑΓ	Ο	365	3,694	3,694	98,81	960
Δ.Δ.Ποταμιά (της πρώην κοινότητας Κρυόβρυσης 331229).....	ΑΓ	Ο	28	1,158	1,158	24,18	500
Δ.Δ.Τριστένου.....	ΑΓ	Ο	92	15,325	15,325	6,00	940
Δ.Δ.Φλαμπουραρίου.....	ΑΓ	Ο	82	39,403	39,398	2,08	1000
ΔΗΜΟΣ ΑΝΩ ΚΑΛΑΜΑ.....			2.363	86,500	86,500	27,32	442
Δ.Δ.Παρακαλάμου.....	ΑΓ	Η	947	15,526	15,526	60,99	407
Δ.Δ.Αρετής.....	ΑΓ	Π	94	7,701	7,701	12,21	410
Δ.Δ.Βροντισμένης.....	ΑΓ	Ο	109	2,626	2,626	41,51	430
Δ.Δ.Ιερομνήμης.....	ΑΓ	Ο	118	6,305	6,305	18,72	460
Δ.Δ.Καταρράκτου.....	ΑΓ	Η	51	3,777	3,777	13,50	400
Δ.Δ.Κουκλιών.....	ΑΓ	Η	362	12,664	12,664	28,58	420
Δ.Δ.Μαζαρακίου.....	ΑΓ	Ο	222	6,655	6,655	33,36	420
Δ.Δ.Μαυρονόρους.....	ΑΓ	Η	95	5,805	5,805	16,37	900
Δ.Δ.Ρεπετίστης.....	ΑΓ	Η	119	6,730	6,730	17,68	402
Δ.Δ.Ριχαόβου.....	ΑΓ	Η	101	4,427	4,427	22,81	420
Δ.Δ.Σιταριάς.....	ΑΓ	Η	145	14,284	14,284	10,15	530
ΔΗΜΟΣ ΑΝΩ ΠΩΓΩΝΙΟΥ.....			1.398	137,084	136,959	10,20	686
Δ.Δ.Κεφαλοβρύσου.....	ΑΓ	Ο	861	15,831	15,831	54,39	650
Δ.Δ.Αγίου Κοσμά.....	ΑΓ	Ο	35	7,731	7,731	4,53	630
Δ.Δ.Βασιλικού.....	ΑΓ	Ο	259	48,611	48,486	5,33	800
Δ.Δ.Κακολαύκου.....	ΑΓ	Ο	11	7,172	7,172	1,53	960
Δ.Δ.Κάτω Μερόπης.....	ΑΓ	Ο	54	19,826	19,826	2,72	750
Δ.Δ.Μερόπης.....	ΑΓ	Ο	6	11,337	11,337	0,53	860
Δ.Δ.Παλαιοτύργου.....	ΑΓ	Ο	65	14,868	14,868	4,37	800
Δ.Δ.Ρουφιάς.....	ΑΓ	Η	42	6,780	6,780	6,19	620
Δ.Δ.Ωραιοκάστρου.....	ΑΓ	Ο	65	4,928	4,928	13,19	550
ΔΗΜΟΣ ΔΕΛΒΙΝΑΚΙΟΥ.....			2.345	255,835	255,560	9,17	643
Δ.Δ.Δελβινάκιου.....	ΑΓ	Ο	675	54,824	54,824	12,31	700
Δ.Δ.Αγίας Μαρίας.....	ΑΓ	Ο	131	22,022	22,022	5,95	650
Δ.Δ.Αργυροχωρίου.....	ΑΓ	Ο	30	5,674	5,674	5,29	580
Δ.Δ.Βήσσανης.....	ΑΓ	Η	345	31,194	31,194	11,06	750
Δ.Δ.Καστανής.....	ΑΓ	Ο	156	17,722	17,722	8,80	640
Δ.Δ.Κερασόβου.....	ΑΓ	Ο	63	5,649	5,649	11,15	740
Δ.Δ.Κρουονερίου.....	ΑΓ	Ο	86	7,131	7,131	12,06	700
Δ.Δ.Κτισμάτων.....	ΑΓ	Ο	234	9,474	9,474	24,70	416
Δ.Δ.Λίμνης.....	ΑΓ	Η	104	10,058	9,783	10,34	580
Δ.Δ.Μαυροπούλου.....	ΑΓ	Ο	148	13,873	13,873	10,67	552
Δ.Δ.Ορεινού Ξηροβάλλου.....	ΑΓ	Ο	38	12,773	12,773	2,98	798
Δ.Δ.Περιστερίου.....	ΑΓ	Ο	96	9,774	9,774	9,82	570
Δ.Δ.Ποντικατών.....	ΑΓ	Ο	34	13,373	13,373	2,54	700
Δ.Δ.Στρατινίστης.....	ΑΓ	Ο	63	13,448	13,448	4,68	600
Δ.Δ.Τεριαχίου.....	ΑΓ	Ο	28	13,923	13,923	2,01	661
Δ.Δ.Φαραγγίου.....	ΑΓ	Ο	14	5,774	5,774	2,42	640
Δ.Δ.Χαραυγής.....	ΑΓ	Η	100	9,149	9,149	10,93	540

**Πίνακας 3. Μόνιμος πληθυσμός, επιφάνεια και πυκνότητα του πληθυσμού, με διάκριση σε αστικές και αγροτικές περιοχές, καθώς και σε πεδινές, ημιορεινές και ορεινές περιοχές. Μέσος σταθμικός των υψομέτρων των δημοτικών και κοινοτικών διαμερισμάτων**

**γ) Δήμοι και κοινότητες, δημοτικά και κοινοτικά διαμερίσματα**

Απογραφή πληθυσμού της 18ης Μαρτίου 2001

(συνέχεια)

Δήμοι/κοινότητες Δημοτικά/κοινοτικά διαμερίσματα	Αστικά και αγροτικά δημοτικά/κοινοτικά διαμερίσματα	Ορεινά, ημιορεινά και πεδινά δημοτικά/κοινοτικά διαμερίσματα	Πληθυσμός	Επιφάνεια (τ.χμ.)		Πυκνότητα πληθυσμού ανά τ.χμ.	Μέσος σταθμικός υψόμετρο
				Με εσωτερικά ύδατα	Χωρίς εσωτερικά ύδατα		
ΔΗΜΟΣ ΔΕΡΒΙΖΙΑΝΩΝ.....			2.379	158,578	158,578	15,00	550
Δ.Δ. Δερβιζάνων.....	ΑΓ	Ο	232	13,215	13,215	17,56	540
Δ.Δ. Αλεποχωρίου Μπότσαρη.....	ΑΓ	Ο	127	10,353	10,353	12,27	440
Δ.Δ. Αρδόσεως.....	ΑΓ	Ο	77	12,889	12,889	5,97	578
Δ.Δ. Αχλαδών.....	ΑΓ	Ο	278	12,125	12,125	22,93	611
Δ.Δ. Βαργιάδων.....	ΑΓ	Ο	173	14,525	14,525	11,91	760
Δ.Δ. Γεωργάνων.....	ΑΓ	Ο	329	10,350	10,350	31,79	526
Δ.Δ. Ελάφου.....	ΑΓ	Ο	110	7,400	7,400	14,86	591
Δ.Δ. Μπεστιάς.....	ΑΓ	Ο	217	18,406	18,406	11,79	506
Δ.Δ. Παλιοχωρίου Μπότσαρη.....	ΑΓ	Ο	129	12,929	12,929	9,98	350
Δ.Δ. Πεντολάκκου.....	ΑΓ	Ο	146	5,775	5,775	25,28	880
Δ.Δ. Ρωμανού.....	ΑΓ	Ο	256	15,179	15,179	16,87	500
Δ.Δ. Σεριζιάνων.....	ΑΓ	Ο	66	7,978	7,978	8,27	452
Δ.Δ. Σιστρονίου.....	ΑΓ	Ο	177	15,904	15,904	11,13	440
Δ.Δ. Σμυρτιάς.....	ΑΓ	Ο	62	1,550	1,550	40,00	400
ΔΗΜΟΣ ΔΩΔΩΝΗΣ.....			1.213	101,016	100,878	12,01	686
Δ.Δ. Δωδώνης.....	ΑΓ	Ο	178	8,748	8,740	20,35	703
Δ.Δ. Αγίας Αναστασίας.....	ΑΓ	Ο	120	7,755	7,755	15,47	647
Δ.Δ. Δραγοψιάς.....	ΑΓ	Ο	44	11,985	11,985	3,67	650
Δ.Δ. Δραμειών.....	ΑΓ	Ο	129	11,173	11,173	11,55	680
Δ.Δ. Κωστανιανής.....	ΑΓ	Ο	128	11,460	11,460	11,17	624
Δ.Δ. Μαντείου.....	ΑΓ	Ο	122	7,973	7,973	15,30	720
Δ.Δ. Μελιγγών.....	ΑΓ	Ο	274	12,542	12,542	21,84	733
Δ.Δ. Πολυγύρου.....	ΑΓ	Ο	138	20,143	20,018	6,85	668
Δ.Δ. Ψήνας.....	ΑΓ	Ο	80	9,232	9,232	8,67	660
ΔΗΜΟΣ ΕΓΝΑΤΙΑΣ.....			2.469	131,424	131,169	18,79	819
Δ.Δ. Μικρού Περιστερίου.....	ΑΓ	Ο	223	20,168	20,168	11,06	755
Δ.Δ. Μεγάλης Γότιστας.....	ΑΓ	Ο	348	23,004	22,779	15,13	695
Δ.Δ. Μεγάλου Περιστερίου.....	ΑΓ	Ο	569	28,933	28,928	19,67	918
Δ.Δ. Μικράς Γότιστας.....	ΑΓ	Ο	239	16,980	16,955	14,08	674
Δ.Δ. Σίπαινα (της πρώην κοινότητας Πέτρας 331290).....	ΑΓ	Ο	143	7,086	7,086	20,18	880
Δ.Δ. Χρυσοβίτης.....	ΑΓ	Ο	947	35,253	35,253	26,86	848
ΔΗΜΟΣ ΕΚΑΛΗΣ.....			1.650	49,181	49,181	33,55	559
Δ.Δ. Μεταμόρφωσης (τ.Καρυών Ασφάκας).....	ΑΓ	Η	688	2,250	2,250	305,78	610
Δ.Δ. Ασφάκας.....	ΑΓ	Η	282	7,200	7,200	39,17	500
Δ.Δ. Βαταιάδων.....	ΑΓ	Ο	19	5,805	5,805	3,27	620
Δ.Δ. Βλαχατάνου.....	ΑΓ	Ο	39	7,906	7,906	4,93	540
Δ.Δ. Γαβρισίων.....	ΑΓ	Ο	54	9,357	9,357	5,77	620
Δ.Δ. Λιγοψιάς.....	ΑΓ	Ο	131	10,433	10,433	12,56	620
Δ.Δ. Πετσαλίου.....	ΑΓ	Π	437	6,230	6,230	70,14	490
ΔΗΜΟΣ ΕΥΡΥΜΕΝΩΝ.....			1.165	73,958	73,858	15,75	436
Δ.Δ. Κληματιάς.....	ΑΓ	Η	626	16,114	16,114	38,85	450
Δ.Δ. Βασιλοπούλου.....	ΑΓ	Ο	116	12,434	12,434	9,33	626
Δ.Δ. Δελβινακοπούλου.....	ΑΓ	Η	44	11,285	11,285	3,90	487
Δ.Δ. Κοκκινοχώματος.....	ΑΓ	Η	57	6,630	6,630	8,60	420
Δ.Δ. Λευκοθέας.....	ΑΓ	Η	80	8,683	8,683	9,21	410
Δ.Δ. Παλιούρης.....	ΑΓ	Η	157	7,455	7,455	21,06	330
Δ.Δ. Ραΐκου.....	ΑΓ	Ο	24	4,177	4,152	5,75	350
Δ.Δ. Σουλοπούλου.....	ΑΓ	Η	61	7,180	7,105	8,50	248
ΔΗΜΟΣ ΖΙΤΣΑΣ.....			1.803	65,868	65,843	27,37	598
Δ.Δ. Ζίτσας.....	ΑΓ	Η	879	29,169	29,156	30,13	636
Δ.Δ. Δαφνοφύτου.....	ΑΓ	Ο	97	4,210	4,198	23,04	360
Δ.Δ. Καρίτης.....	ΑΓ	Ο	333	12,785	12,785	26,05	580
Δ.Δ. Λιθίνου.....	ΑΓ	Η	73	5,277	5,277	13,83	300
Δ.Δ. Πρωτόπαππα.....	ΑΓ	Π	421	14,427	14,427	29,18	640
ΔΗΜΟΣ ΚΑΛΠΑΚΙΟΥ.....			1.986	116,756	116,756	17,01	521
Δ.Δ. Καλπακίου.....	ΑΓ	Η	720	13,189	13,189	54,59	441
Δ.Δ. Άνω Ραβενίων.....	ΑΓ	Η	107	15,662	15,662	6,83	650
Δ.Δ. Γεροπλατάνου.....	ΑΓ	Ο	147	18,339	18,339	8,02	640
Δ.Δ. Δολιανών.....	ΑΓ	Η	616	19,802	19,802	31,11	499
Δ.Δ. Κάτω Ραβενίων.....	ΑΓ	Η	99	11,009	11,009	8,99	560
Δ.Δ. Μαυροβουνίου.....	ΑΓ	Ο	23	6,830	6,830	3,37	760
Δ.Δ. Νεγράδων.....	ΑΓ	Ο	126	20,191	20,191	6,24	664
Δ.Δ. Χρυσορράχης.....	ΑΓ	Η	148	11,734	11,734	12,61	600
ΔΗΜΟΣ ΚΑΤΣΑΝΟΧΩΡΙΩΝ.....			2.079	103,396	103,321	20,11	646
Δ.Δ. Καλεντζίου.....	ΑΓ	Ο	365	15,421	15,421	23,67	620
Δ.Δ. Αετορράχης.....	ΑΓ	Ο	113	5,299	5,299	21,32	847
Δ.Δ. Ελληνικού.....	ΑΓ	Ο	480	20,821	20,821	23,05	740
Δ.Δ. Κορίτιανης.....	ΑΓ	Ο	67	6,055	6,055	11,07	860
Δ.Δ. Μονολιθίου.....	ΑΓ	Ο	191	10,198	10,173	18,73	630
Δ.Δ. Πηγαδίων.....	ΑΓ	Ο	148	5,500	5,500	26,91	610
Δ.Δ. Πλαισίων Μαλακασίου.....	ΑΓ	Ο	210	7,025	7,025	29,89	620
Δ.Δ. Πλατανούσσης.....	ΑΓ	Ο	399	16,345	16,295	24,41	460
Δ.Δ. Φορτοσίου.....	ΑΓ	Ο	106	16,732	16,732	6,34	800
ΔΗΜΟΣ ΚΕΝΤΡΙΚΟΥ ΖΑΓΟΡΙΟΥ.....			1.217	206,683	206,683	5,89	917
Δ.Δ. Ασπραγγέλων.....	ΑΓ	Ο	236	15,356	15,356	15,37	1000
Δ.Δ. Αγίου Μηνά.....	ΑΓ	Ο	37	6,155	6,155	6,01	640

**Πίνακας 3. Μόνιμος πληθυσμός, επιφάνεια και πυκνότητα του πληθυσμού, με διάκριση σε αστικές και αγροτικές περιοχές, καθώς και σε πεδινές, ημιορεινές και ορεινές περιοχές. Μέσος σταθμικός των υψομέτρων των δημοτικών και κοινοτικών διαμερισμάτων**

**γ) Δήμοι και κοινότητες, δημοτικά και κοινοτικά διαμερίσματα**

Απογραφή πληθυσμού της 18ης Μαρτίου 2001

(συνέχεια)

Δήμοι/κοινότητες Δημοτικά/κοινοτικά διαμερίσματα	Αστικά και αγροτικά δημοτικά/κοινοτικά διαμερίσματα	Ορεινά, ημιορεινά και πεδινά δημοτικά/κοινοτικά διαμερίσματα	Πληθυσμός	Επιφάνεια (τ.χμ.)		Πυκνότητα πληθυσμού ανά τ.χμ.	Μέσος σταθμικός υψόμετρο
				Με εσωτερικά ύδατα	Χωρίς εσωτερικά ύδατα		
Δ.Δ. Άνω Πεδινών.....	ΑΓ	Ο	154	10,832	10,832	14,22	960
Δ.Δ. Αρίστης.....	ΑΓ	Ο	158	28,947	28,947	5,46	676
Δ.Δ. Βίτης.....	ΑΓ	Ο	128	15,659	15,659	8,17	960
Δ.Δ. Δικορύφου.....	ΑΓ	Ο	24	20,102	20,102	1,19	1000
Δ.Δ. Διλόφου.....	ΑΓ	Ο	25	10,000	10,000	2,50	880
Δ.Δ. Διποτάμου.....	ΑΓ	Ο	38	10,476	10,476	3,63	840
Δ.Δ. Ελάτης.....	ΑΓ	Ο	30	10,526	10,526	2,85	960
Δ.Δ. Ελαφότοπου.....	ΑΓ	Ο	85	13,665	13,665	6,22	1032
Δ.Δ. Καλουτά.....	ΑΓ	Ο	27	17,576	17,576	1,54	840
Δ.Δ. Κάτω Πεδινών.....	ΑΓ	Ο	61	9,200	9,200	6,63	940
Δ.Δ. Μανασσή.....	ΑΓ	Ο	4	12,801	12,801	0,31	900
Δ.Δ. Μεσοβουνίου.....	ΑΓ	Ο	56	5,379	5,379	10,41	680
Δ.Δ. Μονοδενδρίου.....	ΑΓ	Ο	154	20,009	20,009	7,70	1060
ΔΗΜΟΣ ΚΟΝΙΤΣΑΣ.....			5.690	542.516	540.930	10,49	647
Δ.Δ. Κονίτης.....	ΑΣ	Ο	2.869	54.506	53.906	52,64	600
Δ.Δ. Αγίας Βαρβάρας.....	ΑΓ	Ο	58	29.569	29.569	1,96	645
Δ.Δ. Αγίας Παρασκευής.....	ΑΓ	Ο	313	66.097	66.092	4,74	960
Δ.Δ. Αετοπέτρας Κονίτης.....	ΑΓ	Ο	171	6.929	6.854	24,68	540
Δ.Δ. Αηδόνοχωριού.....	ΑΓ	Ο	160	13.257	13.127	12,07	560
Δ.Δ. Αμαράντου.....	ΑΓ	Ο	120	39.431	39.431	3,04	875
Δ.Δ. Αρμάτων.....	ΑΓ	Ο	62	33.449	33.318	1,85	1020
Δ.Δ. Γαναδιού.....	ΑΓ	Ο	50	14.324	14.324	3,49	890
Δ.Δ. Ελευθέρου.....	ΑΓ	Ο	108	41.173	41.023	2,62	875
Δ.Δ. Εξοχής.....	ΑΓ	Ο	55	15.364	15.364	3,58	718
Δ.Δ. Ηλιορράχης.....	ΑΓ	Η	134	9.880	9.880	13,56	520
Δ.Δ. Καρβαίων.....	ΑΓ	Ο	57	13.633	13.633	4,18	680
Δ.Δ. Καλλιθέας.....	ΑΓ	Ο	191	8.307	8.232	22,99	490
Δ.Δ. Κλειδωνιάς.....	ΑΓ	Ο	207	15.786	15.661	13,11	522
Δ.Δ. Μαζίου.....	ΑΓ	Π	328	7.280	7.280	45,05	480
Δ.Δ. Μελισσόπετρας.....	ΑΓ	Ο	94	22.312	22.212	4,21	389
Δ.Δ. Μολίστης.....	ΑΓ	Ο	69	4.875	4.875	14,15	840
Δ.Δ. Μολυβδοσκεπέστου.....	ΑΓ	Ο	81	6.203	6.183	13,06	540
Δ.Δ. Μοναστηρίου.....	ΑΓ	Ο	23	11.625	11.625	1,98	900
Δ.Δ. Νικάνορος.....	ΑΓ	Ο	79	16.924	16.924	4,67	720
Δ.Δ. Πάδων.....	ΑΓ	Ο	29	28.324	28.224	1,02	1140
Δ.Δ. Παλαιοσελλίου.....	ΑΓ	Ο	87	13.475	13.400	6,46	1080
Δ.Δ. Πηγής.....	ΑΓ	Ο	203	23.976	23.976	8,47	750
Δ.Δ. Πουρνιάς.....	ΑΓ	Ο	70	23.649	23.649	2,96	900
Δ.Δ. Πύργου.....	ΑΓ	Ο	72	22.168	22.168	3,25	940
ΔΗΜΟΣ ΜΑΣΤΟΡΟΧΩΡΙΩΝ.....			1.382	271.160	271.160	5,10	922
Δ.Δ. Πυρσόγιαννης.....	ΑΓ	Ο	219	19.900	19.900	11,01	840
Δ.Δ. Ασημοχωριού.....	ΑΓ	Ο	62	12.762	12.762	4,86	970
Δ.Δ. Βούρμπιανης.....	ΑΓ	Ο	93	26.227	26.227	3,55	900
Δ.Δ. Γοργοσταμού.....	ΑΓ	Ο	60	16.150	16.150	3,72	940
Δ.Δ. Δροσπηγής.....	ΑΓ	Ο	115	28.799	28.799	3,99	1050
Δ.Δ. Καστανέας.....	ΑΓ	Ο	134	20.474	20.474	6,54	880
Δ.Δ. Κεφαλοχωριού.....	ΑΓ	Ο	216	33.574	33.574	6,43	680
Δ.Δ. Λαγκάδας.....	ΑΓ	Ο	161	21.349	21.349	7,54	900
Δ.Δ. Οζυιάς.....	ΑΓ	Ο	73	19.690	19.690	3,71	1037
Δ.Δ. Πλαγιάς.....	ΑΓ	Ο	64	27.861	27.861	2,30	980
Δ.Δ. Πληκατίου.....	ΑΓ	Ο	126	31.799	31.799	3,96	1240
Δ.Δ. Χιονάδων.....	ΑΓ	Ο	59	12.575	12.575	4,69	1100
ΔΗΜΟΣ ΜΕΤΣΟΒΟΥ.....			4.079	177.676	177.676	22,96	1115
Δ.Δ. Μετσόβου.....	ΑΣ	Ο	2.963	101.908	101.908	29,08	1160
Δ.Δ. Ανηλίου.....	ΑΓ	Ο	627	42.637	42.637	14,71	1050
Δ.Δ. Ανθοχωριού Μετσόβου.....	ΑΓ	Ο	244	19.805	19.805	12,32	1040
Δ.Δ. Βοτωνασιού.....	ΑΓ	Ο	245	13.326	13.326	18,39	820
ΔΗΜΟΣ ΜΟΛΟΣΣΩΝ.....			1.893	241.281	240.231	7,85	384
Δ.Δ. Βουσαρά.....	ΑΓ	Π	145	6.930	6.905	20,92	250
Δ.Δ. Αετοπέτρας Δωδώνης.....	ΑΓ	Ο	88	24.966	24.966	3,52	761
Δ.Δ. Βερενίκης.....	ΑΓ	Ο	75	13.061	13.061	5,74	457
Δ.Δ. Βροσίνας.....	ΑΓ	Ο	133	10.883	10.758	12,22	103
Δ.Δ. Βρυσούλας.....	ΑΓ	Η	102	5.730	5.630	17,80	220
Δ.Δ. Γιουργάνιστας.....	ΑΓ	Ο	71	10.559	10.559	6,72	470
Δ.Δ. Γκριμπόπου.....	ΑΓ	Η	116	10.209	10.009	11,36	236
Δ.Δ. Γρανίτης.....	ΑΓ	Ο	107	10.382	10.257	10,31	440
Δ.Δ. Γρανιτοπούλας.....	ΑΓ	Ο	44	7.205	7.205	6,11	500
Δ.Δ. Δεσποτικού.....	ΑΓ	Ο	114	18.781	18.781	6,07	540
Δ.Δ. Δοβλά.....	ΑΓ	Ο	46	14.487	14.487	3,18	455
Δ.Δ. Εκκλησασχωριού.....	ΑΓ	Ο	62	10.234	10.184	6,06	270
Δ.Δ. Ζαλόγγου.....	ΑΓ	Ο	156	19.066	19.066	8,18	342
Δ.Δ. Καλοχωριού.....	ΑΓ	Η	70	8.456	8.406	8,28	360
Δ.Δ. Κουρέντων.....	ΑΓ	Η	148	11.160	11.035	13,26	370
Δ.Δ. Πολυδώρου.....	ΑΓ	Ο	44	9.208	9.133	4,78	250
Δ.Δ. Ραδοβίτσιου.....	ΑΓ	Ο	133	10.459	10.459	12,72	577
Δ.Δ. Ριζίου.....	ΑΓ	Ο	76	8.081	8.081	9,40	360
Δ.Δ. Φωτεινού.....	ΑΓ	Ο	26	7.880	7.880	3,30	460
Δ.Δ. Χίνκας.....	ΑΓ	Ο	137	23.544	23.369	5,82	467
ΔΗΜΟΣ ΜΠΙΖΑΝΙΟΥ.....			3.948	91.372	91.347	43,21	575
Δ.Δ. Πεδινής.....	ΑΓ	Π	1.940	16.721	16.721	116,02	489

**Πίνακας 3. Μόνιμος πληθυσμός, επιφάνεια και πυκνότητα του πληθυσμού, με διάκριση σε αστικές και αγροτικές περιοχές, καθώς και σε πεδινές, ημιορεινές και ορεινές περιοχές. Μέσος σταθμικός των υψομέτρων των δημοτικών και κοινοτικών διαμερισμάτων**

**γ) Δήμοι και κοινότητες, δημοτικά και κοινοτικά διαμερίσματα**

Απογραφή πληθυσμού της 18ης Μαρτίου 2001

(συνέχεια)

Δήμοι/κοινότητες Δημοτικά/κοινοτικά διαμερίσματα	Αστικά και αγροτικά δημοτικά/κοινοτικά διαμερίσματα	Ορεινά, ημιορεινά και πεδινά δημοτικά/κοινοτικά διαμερίσματα	Πληθυσμός	Επιφάνεια (τ.χμ.)		Πυκνότητα πληθυσμού ανά τ.χμ.	Μέσος σταθμικός υψόμετρο
				Με εσωτερικά ύδατα	Χωρίς εσωτερικά ύδατα		
Δ.Δ. Αμπελείας.....	ΑΓ	Η	325	9,298	9,298	34,95	537
Δ.Δ. Ασβεστοχωριού.....	ΑΓ	Η	294	16,346	16,346	17,99	660
Δ.Δ. Κόντσικας.....	ΑΓ	Η	276	13,277	13,277	20,79	678
Δ.Δ. Κοσμηράς.....	ΑΓ	Ο	432	12,422	12,417	34,78	680
Δ.Δ. Μανολιάσης.....	ΑΓ	Ο	266	11,648	11,648	22,84	820
Δ.Δ. Μπιζανίου.....	ΑΓ	Η	415	11,660	11,640	35,59	615
<b>ΔΗΜΟΣ ΠΑΜΒΩΤΙΔΟΣ.....</b>			<b>9.904</b>	<b>138,616</b>	<b>131,316</b>	<b>71,45</b>	<b>559</b>
Δ.Δ. Κατσικά.....	ΑΣ	Π	2.981	13,548	11,423	220,03	490
Δ.Δ. Ανατολικής.....	ΑΓ	Ο	128	12,602	12,589	10,16	779
Δ.Δ. Βασιλικής.....	ΑΓ	Η	490	8,848	8,848	55,38	540
Δ.Δ. Δαφνούσας.....	ΑΓ	Ο	377	10,047	10,047	37,52	854
Δ.Δ. Δροσσοχωριού.....	ΑΓ	Η	800	10,573	10,573	75,66	630
Δ.Δ. Ηλιοκάλης.....	ΑΓ	Π	420	3,299	3,299	127,31	600
Δ.Δ. Καστρίτσας.....	ΑΓ	Η	671	11,923	9,998	56,28	490
Δ.Δ. Κουτσελιού.....	ΑΓ	Η	1.437	11,886	11,886	120,90	564
Δ.Δ. Κράψης.....	ΑΓ	Ο	104	25,355	25,218	4,10	895
Δ.Δ. Λογγάδων.....	ΑΓ	Π	859	9,900	6,800	86,77	520
Δ.Δ. Μουζακαίων.....	ΑΓ	Ο	441	7,873	7,873	56,01	646
Δ.Δ. Πλατανιάς.....	ΑΓ	Η	686	10,000	10,000	68,60	568
Δ.Δ. Πλάτανος (της πρώην κοινότητας Πετροβουνίου 331291).....	ΑΓ	Π	197	1,278	1,278	154,15	570
Δ.Δ. Χαροκόπιον (της πρώην κοινότητας Πετροβουνίου 331291)	ΑΓ	Π	313	1,484	1,484	210,92	540
<b>ΔΗΜΟΣ ΠΑΣΑΡΩΝΟΣ.....</b>			<b>8.412</b>	<b>135,278</b>	<b>135,275</b>	<b>62,18</b>	<b>533</b>
Δ.Δ. Ελεούσης.....	ΑΣ	Π	2.884	11,873	11,873	242,90	500
Δ.Δ. Αγίου Ιωάννου.....	ΑΓ	Π	759	3,624	3,624	209,44	500
Δ.Δ. Αναργύρων.....	ΑΓ	Ο	115	9,707	9,707	11,85	700
Δ.Δ. Άνω Λαψίστης.....	ΑΓ	Η	358	7,901	7,901	45,31	490
Δ.Δ. Βαγενιτίου.....	ΑΓ	Ο	73	2,602	2,602	28,06	640
Δ.Δ. Βουνοπλαγιάς.....	ΑΓ	Π	901	10,823	10,820	83,25	520
Δ.Δ. Γραμμένου.....	ΑΓ	Η	284	5,580	5,580	50,90	660
Δ.Δ. Ζωοδόχου.....	ΑΓ	Π	401	6,149	6,149	65,21	600
Δ.Δ. Κάτω Λαψίστης.....	ΑΓ	Π	413	5,993	5,993	68,91	480
Δ.Δ. Λοφίσκου.....	ΑΓ	Η	48	3,752	3,752	12,79	680
Δ.Δ. Λύγγου.....	ΑΓ	Ο	110	12,208	12,208	9,01	760
Δ.Δ. Μεγάλου Γαρδικίου.....	ΑΓ	Η	213	3,624	3,624	58,77	570
Δ.Δ. Νεοχωριού.....	ΑΓ	Π	259	6,201	6,201	41,77	540
Δ.Δ. Περάτη.....	ΑΓ	Π	53	3,577	3,577	14,82	680
Δ.Δ. Πετραλώνων.....	ΑΓ	Ο	158	8,326	8,326	18,98	720
Δ.Δ. Πολυλόφου.....	ΑΓ	Ο	280	11,885	11,885	23,56	672
Δ.Δ. Ροδοτοπίου.....	ΑΓ	Η	1.103	21,453	21,453	51,41	500
<b>ΔΗΜΟΣ ΠΕΡΑΜΑΤΟΣ.....</b>			<b>5.611</b>	<b>105,725</b>	<b>104,575</b>	<b>53,07</b>	<b>540</b>
Δ.Δ. Περάμα.....	ΑΓ	Π	2.566	7,597	7,597	337,76	470
Δ.Δ. Αμφιθέας.....	ΑΓ	Η	569	6,098	5,023	93,31	500
Δ.Δ. Κρανούλας.....	ΑΓ	Η	612	11,224	11,199	54,53	535
Δ.Δ. Κρύας.....	ΑΓ	Η	710	13,473	13,473	52,70	546
Δ.Δ. Κρυόβρυση.....	ΑΓ	Ο	151	16,432	16,432	9,19	940
Δ.Δ. Λιγκιάδων.....	ΑΓ	Ο	183	24,950	24,950	7,33	940
Δ.Δ. Μάζιας.....	ΑΓ	Ο	302	14,148	14,148	21,35	691
Δ.Δ. Περιβλέπτου.....	ΑΓ	Η	508	11,226	11,176	45,25	580
Δ.Δ. Σπόθων (της πρώην κοινότητας Κρυόβρυσης 331229).....	ΑΓ	Ο	10	0,577	0,577	17,33	920
<b>ΔΗΜΟΣ ΠΡΑΜΑΝΤΩΝ.....</b>			<b>1.302</b>	<b>69,085</b>	<b>69,085</b>	<b>18,85</b>	<b>774</b>
Δ.Δ. Πραμάντων.....	ΑΓ	Ο	1.051	39,435	39,435	26,65	784
Δ.Δ. Αμπελοχωριού.....	ΑΓ	Ο	110	10,877	10,877	10,11	880
Δ.Δ. Ραφταναίων.....	ΑΓ	Ο	141	18,773	18,773	7,51	616
<b>ΔΗΜΟΣ ΣΕΛΛΩΝ.....</b>			<b>1.402</b>	<b>166,432</b>	<b>166,307</b>	<b>8,42</b>	<b>572</b>
Δ.Δ. Μπασουσίων.....	ΑΓ	Ο	144	12,735	12,735	11,31	489
Δ.Δ. Αγίου Ανδρέου.....	ΑΓ	Ο	62	12,248	12,248	5,06	720
Δ.Δ. Αγίου Νικολάου.....	ΑΓ	Ο	106	8,681	8,631	12,21	496
Δ.Δ. Ανθοχωριού Δωδώνης.....	ΑΓ	Ο	66	5,605	5,605	11,78	450
Δ.Δ. Αρτοποιίας.....	ΑΓ	Ο	120	11,448	11,448	10,48	500
Δ.Δ. Ασπροχωριού.....	ΑΓ	Ο	43	15,900	15,900	2,70	484
Δ.Δ. Βαλανιδιάς.....	ΑΓ	Ο	59	6,730	6,730	8,77	587
Δ.Δ. Ζωπικού.....	ΑΓ	Ο	146	12,804	12,804	11,40	632
Δ.Δ. Καταμάχης.....	ΑΓ	Ο	83	11,529	11,529	7,20	604
Δ.Δ. Κερασεάς.....	ΑΓ	Ο	83	11,610	11,610	7,15	591
Δ.Δ. Κουμαριάς.....	ΑΓ	Ο	111	8,481	8,481	13,09	442
Δ.Δ. Λίππας.....	ΑΓ	Ο	79	21,491	21,491	3,68	832
Δ.Δ. Παρδαλίτσης.....	ΑΓ	Ο	78	8,991	8,991	8,68	627
Δ.Δ. Πλατανίων.....	ΑΓ	Ο	105	11,098	11,098	9,46	780
Δ.Δ. Σενικού.....	ΑΓ	Ο	117	7,081	7,006	16,52	445
<b>ΔΗΜΟΣ ΤΖΟΥΜΕΡΚΩΝ.....</b>			<b>648</b>	<b>71,100</b>	<b>71,100</b>	<b>9,11</b>	<b>874</b>
Δ.Δ. Χουλιαράδων.....	ΑΓ	Ο	119	12,226	12,226	9,73	1000
Δ.Δ. Βαπτιστού.....	ΑΓ	Ο	114	4,951	4,951	23,03	880
Δ.Δ. Κέδρου (της πρώην κοινότητας Πετροβουνίου 331291).....	ΑΓ	Ο	26	2,664	2,664	9,76	890
Δ.Δ. Μιχαλπισίου.....	ΑΓ	Ο	166	9,027	9,027	18,39	600
Δ.Δ. Παλαιοχωριού Σιράκου.....	ΑΓ	Ο	66	18,880	18,880	3,50	1100
Δ.Δ. Πετροβούνιον.....	ΑΓ	Ο	65	7,918	7,918	8,21	1030
Δ.Δ. Ποπιστικών (της πρώην κοινότητας Πετροβουνίου 331291).....	ΑΓ	Ο	42	4,532	4,532	9,27	940
Δ.Δ. Προσηλίου.....	ΑΓ	Ο	50	10,902	10,902	4,59	900

**Πίνακας 3. Μόνιμος πληθυσμός, επιφάνεια και πυκνότητα του πληθυσμού, με διάκριση σε αστικές και αγροτικές περιοχές, καθώς και σε πεδινές, ημιορεινές και ορεινές περιοχές. Μέσος σταθμικός των υψομέτρων των δημοτικών και κοινοτικών διαμερισμάτων γ) Δήμοι και κοινότητες, δημοτικά και κοινοτικά διαμερίσματα Απογραφή πληθυσμού της 18ης Μαρτίου 2001**

(συνέχεια)

Δήμοι/κοινότητες Δημοτικά/κοινοτικά διαμερίσματα	Αστικά και αγροτικά δημοτικά/κοινοτικά διαμερίσματα	Ορεινά, ημιορεινά και πεδινά δημοτικά/κοινοτικά διαμερίσματα	Πληθυσμός	Επιφάνεια (τ.χμ.)		Πυκνότητα πληθυσμού ανά τ.χμ.	Μέσος σταθμικός υψόμετρο
				Με εσωτερικά ύδατα	Χωρίς εσωτερικά ύδατα		
ΔΗΜΟΣ ΤΥΜΦΗΣ.....			1.006	428,296	427,796	2,35	1038
Δ.Δ. Τσεπελόβου.....	ΑΓ	Ο	348	43,616	43,616	7,98	1080
Δ.Δ. Βραδέτου.....	ΑΓ	Ο	12	30,102	30,077	0,40	1340
Δ.Δ. Βρυσσχωρίου.....	ΑΓ	Ο	58	50,390	50,140	1,15	940
Δ.Δ. Ηλιοχωρίου.....	ΑΓ	Ο	36	23,295	23,295	1,55	920
Δ.Δ. Κατσεόβου.....	ΑΓ	Ο	36	17,966	17,966	2,00	1120
Δ.Δ. Κήπων.....	ΑΓ	Ο	69	19,352	19,352	3,57	800
Δ.Δ. Κουκουλίου.....	ΑΓ	Ο	40	24,108	24,108	1,66	900
Δ.Δ. Λαϊστής.....	ΑΓ	Ο	104	87,270	87,045	1,19	1020
Δ.Δ. Λεπτοκαρύς Ζαγορίου.....	ΑΓ	Ο	45	32,128	32,128	1,40	1000
Δ.Δ. Νεγιάδων.....	ΑΓ	Ο	20	18,377	18,377	1,09	1060
Δ.Δ. Σκαμνελλίου.....	ΑΓ	Ο	163	55,765	55,765	2,92	1160
Δ.Δ. Φραγκάδων.....	ΑΓ	Ο	75	25,927	25,927	2,89	960
ΚΟΙΝΟΤΗΤΑ ΑΕΤΟΜΗΛΙΤΗΣ.....			39	51,297	51,294	0,76	1430
Κ.Δ. Αετομηλίτης.....	ΑΓ	Ο	39	51,297	51,294	0,76	1430
ΚΟΙΝΟΤΗΤΑ ΒΑΘΥΠΕΔΟΥ.....			31	10,127	10,127	3,06	1080
Κ.Δ. Βαθυπέδου.....	ΑΓ	Ο	31	10,127	10,127	3,06	1080
ΚΟΙΝΟΤΗΤΑ ΒΟΒΟΥΣΗΣ.....			150	51,029	51,029	2,94	1000
Κ.Δ. Βοβούσης.....	ΑΓ	Ο	150	51,029	51,029	2,94	1000
ΚΟΙΝΟΤΗΤΑ ΔΙΣΤΡΑΤΟΥ.....			420	53,837	53,812	7,80	1000
Κ.Δ. Διστράτου.....	ΑΓ	Ο	420	53,837	53,812	7,80	1000
ΚΟΙΝΟΤΗΤΑ ΚΑΛΑΡΙΤΩΝ.....			89	39,959	39,959	2,23	840
Κ.Δ. Καλαριτών.....	ΑΓ	Ο	89	39,959	39,959	2,23	840
ΚΟΙΝΟΤΗΤΑ ΛΑΒΔΑΝΗΣ.....			123	48,191	48,191	2,55	627
Κ.Δ. Λάβδανης.....	ΑΓ	Ο	81	31,866	31,866	2,54	649
Κ.Δ. Διμοκορίου.....	ΑΓ	Ο	42	16,325	16,325	2,57	585
ΚΟΙΝΟΤΗΤΑ ΜΑΤΣΟΥΚΙΟΥ.....			167	35,360	35,360	4,72	1100
Κ.Δ. Μασσοκίου.....	ΑΓ	Ο	167	35,360	35,360	4,72	1100
ΚΟΙΝΟΤΗΤΑ ΜΗΛΕΑΣ.....			629	54,556	54,556	11,53	1160
Κ.Δ. Μηλέας.....	ΑΓ	Ο	629	54,556	54,556	11,53	1160
ΚΟΙΝΟΤΗΤΑ ΝΗΣΟΥ ΙΩΑΝΝΙΝΩΝ.....			354	4,324	0,675	81,87	560
Κ.Δ. Νήσου Ιωαννίνων (νήσος).....	ΑΓ	Η	354	4,324	0,675	81,87	560
ΚΟΙΝΟΤΗΤΑ ΠΑΠΙΓΚΟΥ.....			161	34,131	34,031	4,72	958
Κ.Δ. Παπίγκου.....	ΑΓ	Ο	161	34,131	34,031	4,72	958
ΚΟΙΝΟΤΗΤΑ ΠΩΓΩΝΙΑΝΗΣ.....			772	56,693	56,693	13,62	821
Κ.Δ. Πωγωνιανής.....	ΑΓ	Ο	478	18,830	18,830	25,39	740
Κ.Δ. Δολού.....	ΑΓ	Ο	62	15,347	15,347	4,04	800
Κ.Δ. Δρυμάδων.....	ΑΓ	Ο	139	13,620	13,620	10,21	1040
Κ.Δ. Σταυροσκιάδιου.....	ΑΓ	Ο	93	8,896	8,896	10,45	920
ΚΟΙΝΟΤΗΤΑ ΣΙΡΑΚΟΥ.....			45	29,307	29,307	1,54	1150
Κ.Δ. Σιράκου.....	ΑΓ	Ο	45	29,307	29,307	1,54	1150
ΚΟΙΝΟΤΗΤΑ ΦΟΥΡΚΑΣ.....			117	32,374	32,374	3,61	1360
Κ.Δ. Φούρκας.....	ΑΓ	Ο	117	32,374	32,374	3,61	1360
<b>4.4 ΝΟΜΟΣ ΠΡΕΒΕΖΗΣ</b>							
ΔΗΜΟΣ ΠΡΕΒΕΖΗΣ.....			19.984	66,835	64,135	299,01	13
Δ.Δ. Πρεβέζης.....	ΑΣ	Π	18.289	31,526	31,026	580,12	11
Δ.Δ. Μιχαλτσίου.....	ΑΓ	Π	322	8,706	8,256	36,99	53
Δ.Δ. Μύτικα.....	ΑΓ	Π	858	14,710	14,710	58,33	15
Δ.Δ. Νικοπόλεως.....	ΑΓ	Π	290	7,043	5,318	41,18	48
Δ.Δ. Φλαμπούρων.....	ΑΓ	Π	225	4,850	4,825	46,39	60
ΔΗΜΟΣ ΑΝΩΓΕΙΟΥ.....			1.291	71,698	71,648	18,01	458
Δ.Δ. Γοργομούλου.....	ΑΓ	Ο	884	37,724	37,674	23,43	485
Δ.Δ. Ανωγείου.....	ΑΓ	Ο	249	25,549	25,549	9,75	397
Δ.Δ. Τσαγκαροπούλου.....	ΑΓ	Ο	158	8,425	8,425	18,75	400
ΔΗΜΟΣ ΖΑΛΟΓΓΟΥ.....			4.893	137,631	137,556	35,55	142
Δ.Δ. Καναλίου.....	ΑΓ	Π	1.326	24,263	24,263	54,65	70
Δ.Δ. Βράχου.....	ΑΓ	Η	361	8,603	8,603	41,96	197
Δ.Δ. Εκκλησιών.....	ΑΓ	Ο	90	7,553	7,553	11,92	300
Δ.Δ. Καμαρίνας.....	ΑΓ	Η	330	15,932	15,932	20,71	343
Δ.Δ. Κρυσπηγής.....	ΑΓ	Η	244	15,358	15,358	15,89	490
Δ.Δ. Μυρσίνης.....	ΑΓ	Ο	356	20,711	20,711	17,19	165
Δ.Δ. Νέας Σαμψούντας.....	ΑΓ	Π	619	10,071	10,021	61,46	30
Δ.Δ. Νέας Σινώπης.....	ΑΓ	Π	1.033	12,180	12,155	84,81	60
Δ.Δ. Ριζών.....	ΑΓ	Η	160	8,703	8,703	18,38	87
Δ.Δ. Χειμαδιού.....	ΑΓ	Ο	374	14,257	14,257	26,23	315
ΔΗΜΟΣ ΘΕΣΠΡΩΤΙΚΟΥ.....			4.944	131,823	131,823	37,50	205
Δ.Δ. Θεσπρωτικού.....	ΑΓ	Π	1.678	26,850	26,850	62,50	60



**Πίνακας 3. Μόνιμος πληθυσμός, επιφάνεια και πυκνότητα του πληθυσμού, με διάκριση σε αστικές και αγροτικές περιοχές, καθώς και σε πεδινές, ημιορεινές και ορεινές περιοχές. Μέσος σταθμικός των υψομέτρων των δημοτικών και κοινοτικών διαμερισμάτων**

**γ) Δήμοι και κοινότητες, δημοτικά και κοινοτικά διαμερίσματα**

Απογραφή πληθυσμού της 18ης Μαρτίου 2001

(συνέχεια)

Δήμοι/κοινότητες Δημοτικά/κοινοτικά διαμερίσματα	Αστικά και αγροτικά δημοτικά/κοινοτικά διαμερίσματα	Ορεινά, ημιορεινά και πεδινά δημοτικά/κοινοτικά διαμερίσματα	Πληθυσμός	Επιφάνεια (τ.χμ.)		Πυκνότητα πληθυσμού ανά τ.χμ.	Μέσος σταθμικός υψόμετρο
				Με εσωτερικά ύδατα	Χωρίς εσωτερικά ύδατα		
Δ.Δ. Άσσου.....	ΑΓ	Ο	392	10,025	10,025	39,10	327
Δ.Δ. Γαλατά.....	ΑΓ	Ο	351	11,825	11,825	29,68	206
Δ.Δ. Μελιανών.....	ΑΓ	Ο	303	7,775	7,775	38,97	560
Δ.Δ. Νικολτσίου.....	ΑΓ	Ο	410	21,296	21,296	19,25	231
Δ.Δ. Πατταδατών.....	ΑΓ	Ο	791	22,049	22,049	35,87	338
Δ.Δ. Πολυσταφύλου.....	ΑΓ	Ο	277	10,448	10,448	26,51	335
Δ.Δ. Ριζοβουνίου.....	ΑΓ	Η	742	21,555	21,555	34,42	119
<b>ΔΗΜΟΣ ΛΟΥΡΟΥ.....</b>			<b>5.260</b>	<b>176,075</b>	<b>175,250</b>	<b>29,87</b>	<b>108</b>
Δ.Δ. Λούρου.....	ΑΣ	Π	2.152	35,172	34,447	61,19	30
Δ.Δ. Άνω Ράχη.....	ΑΓ	Π	263	16,396	16,396	16,04	360
Δ.Δ. Βρυσούλας.....	ΑΓ	Ο	215	13,494	13,494	15,93	500
Δ.Δ. Κοτσασιπούλου.....	ΑΓ	Ο	308	21,186	21,186	14,54	231
Δ.Δ. Νέου Σφηνωτού (Σφηνωτού).....	ΑΓ	Η	92	9,304	9,304	9,89	220
Δ.Δ. Ρευματιάς.....	ΑΓ	Ο	150	11,954	11,954	12,55	405
Δ.Δ. Σκιαδά.....	ΑΓ	Ο	155	11,329	11,329	13,68	501
Δ.Δ. Στεφάνης.....	ΑΓ	Π	514	13,497	13,447	38,08	20
Δ.Δ. Τρικάστρου.....	ΑΓ	Ο	22	14,630	14,630	1,50	480
Δ.Δ. Ωρωπού.....	ΑΓ	Π	1.389	29,113	29,063	47,71	35
<b>ΔΗΜΟΣ ΠΑΡΓΑΣ.....</b>			<b>3.846</b>	<b>68,903</b>	<b>68,903</b>	<b>55,82</b>	<b>139</b>
Δ.Δ. Πάργας.....	ΑΣ	Ο	2.284	14,523	14,523	157,27	32
Δ.Δ. Αγιάς.....	ΑΓ	Ο	829	41,484	41,484	19,98	397
Δ.Δ. Ανθούσης.....	ΑΓ	Ο	676	9,122	9,122	74,11	175
Δ.Δ. Λιβαδαρίου.....	ΑΓ	Ο	57	3,774	3,774	15,10	244
<b>ΔΗΜΟΣ ΦΑΝΑΡΙΟΥ.....</b>			<b>8.751</b>	<b>205,893</b>	<b>205,643</b>	<b>42,50</b>	<b>90</b>
Δ.Δ. Καναλακίου.....	ΑΣ	Η	2.498	10,379	10,379	240,68	20
Δ.Δ. Αηδονιάς.....	ΑΓ	Ο	191	9,729	9,729	19,63	440
Δ.Δ. Αμμουδιάς.....	ΑΓ	Π	290	11,479	11,329	25,26	5
Δ.Δ. Άνω Σκαφιδωτής (της πρώην κοινότητας Τρικάστρου 341162).....	ΑΓ	Ο	45	6,253	6,253	7,20	620
Δ.Δ. Αχερουσίας.....	ΑΓ	Η	289	5,552	5,552	52,05	33
Δ.Δ. Βαλανιδοράχης.....	ΑΓ	Π	518	15,129	15,079	34,24	50
Δ.Δ. Βαλανιδούσας.....	ΑΓ	Ο	251	8,204	8,204	30,59	450
Δ.Δ. Βουβοποτάμου.....	ΑΓ	Η	453	14,054	14,054	32,23	73
Δ.Δ. Δεσποτικού.....	ΑΓ	Ο	277	15,733	15,733	17,61	311
Δ.Δ. Θεμέλου.....	ΑΓ	Η	397	17,302	17,302	22,95	49
Δ.Δ. Καστρίου.....	ΑΓ	Π	339	4,476	4,476	75,74	40
Δ.Δ. Κορυφούλας (της πρώην κοινότητας Άνω Ράχης 341106).....	ΑΓ	Η	60	4,186	4,186	14,33	500
Δ.Δ. Κορώνης.....	ΑΓ	Π	554	12,354	12,354	44,84	50
Δ.Δ. Κουκκουλίου.....	ΑΓ	Η	218	8,805	8,805	24,76	53
Δ.Δ. Κυψέλης.....	ΑΓ	Π	438	6,152	6,152	71,20	60
Δ.Δ. Λούτσας.....	ΑΓ	Η	394	10,429	10,429	37,78	213
Δ.Δ. Μεσσοποτάμου.....	ΑΓ	Π	458	9,405	9,355	48,70	10
Δ.Δ. Μουζακαϊκών.....	ΑΓ	Η	311	10,603	10,603	29,33	71
Δ.Δ. Ναρκίσσου.....	ΑΓ	Η	291	8,040	8,040	36,19	220
Δ.Δ. Σκεπαστού.....	ΑΓ	Ο	184	13,678	13,678	13,45	253
Δ.Δ. Σταυροχωρίου.....	ΑΓ	Π	295	3,951	3,951	74,66	20
<b>ΔΗΜΟΣ ΦΙΛΙΠΠΙΑΔΟΣ.....</b>			<b>8.165</b>	<b>142,409</b>	<b>141,284</b>	<b>57,33</b>	<b>83</b>
Δ.Δ. Φιλιππιάδος.....	ΑΣ	Π	4.321	18,795	18,720	229,90	20
Δ.Δ. Αγίου Γεωργίου.....	ΑΓ	Η	595	20,799	20,324	28,61	160
Δ.Δ. Γυμνοτόπου.....	ΑΓ	Η	373	8,075	8,075	46,19	390
Δ.Δ. Δρυοφύτου.....	ΑΓ	Η	247	7,550	7,550	32,72	270
Δ.Δ. Κερασώνας.....	ΑΓ	Η	342	13,649	13,649	25,06	170
Δ.Δ. Κλεισούρας.....	ΑΓ	Ο	266	13,650	13,650	19,49	290
Δ.Δ. Νέας Κερασούντος.....	ΑΓ	Π	907	19,421	19,271	46,70	29
Δ.Δ. Παναγίας.....	ΑΓ	Ο	390	20,074	20,074	19,43	220
Δ.Δ. Πέτρας.....	ΑΓ	Π	441	13,097	12,747	33,67	13
Δ.Δ. Ρωμιάς.....	ΑΓ	Π	283	7,299	7,224	38,77	95
<b>ΚΟΙΝΟΤΗΤΑ ΚΡΑΝΕΑΣ.....</b>			<b>1.010</b>	<b>34,671</b>	<b>34,671</b>	<b>29,13</b>	<b>307</b>
Κ.Δ. Κρανέας.....	ΑΓ	Ο	1.010	34,671	34,671	29,13	307
<b>5. ΘΕΣΣΑΛΙΑ</b>							
<b>5.1 ΝΟΜΟΣ ΚΑΡΔΙΤΣΗΣ</b>							
<b>ΔΗΜΟΣ ΚΑΡΔΙΤΣΑΣ.....</b>			<b>41.411</b>	<b>110,086</b>	<b>110,086</b>	<b>376,17</b>	<b>105</b>
Δ.Δ. Καρδίτσης.....	ΑΣ	Π	35.971	34,246	34,246	1.050,37	105
Δ.Δ. Αγιοπηγής.....	ΑΓ	Π	380	8,099	8,099	46,92	130
Δ.Δ. Αρτεσιανού.....	ΑΓ	Π	1.420	16,098	16,098	88,21	95
Δ.Δ. Καρδίτσομαγούλας.....	ΑΣ	Π	2.232	26,072	26,072	85,61	100
Δ.Δ. Παλαιοκκλησίου.....	ΑΓ	Π	855	14,798	14,798	57,78	95
Δ.Δ. Ρούσσου.....	ΑΓ	Π	553	10,773	10,773	51,33	135
<b>ΔΗΜΟΣ ΑΡΓΙΘΕΑΣ.....</b>			<b>1.067</b>	<b>150,377</b>	<b>150,377</b>	<b>7,10</b>	<b>809</b>
Δ.Δ. Ανθροού.....	ΑΓ	Ο	498	42,808	42,808	11,63	853
Δ.Δ. Αργιθέας.....	ΑΓ	Ο	47	19,504	19,504	2,41	930
Δ.Δ. Ελληνικών.....	ΑΓ	Ο	129	13,604	13,604	9,48	859
Δ.Δ. Θερινού.....	ΑΓ	Ο	65	11,784	11,784	5,52	934
Δ.Δ. Καλής Κώμης.....	ΑΓ	Ο	143	14,329	14,329	9,98	623
Δ.Δ. Καρυάς.....	ΑΓ	Ο	61	13,016	13,016	4,69	759
Δ.Δ. Μεσοβουνίου.....	ΑΓ	Ο	42	13,503	13,503	3,11	797

**Πίνακας 3. Μόνιμος πληθυσμός, επιφάνεια και πυκνότητα του πληθυσμού, με διάκριση σε αστικές και αγροτικές περιοχές, καθώς και σε πεδινές, ημιορεινές και ορεινές περιοχές. Μέσος σταθμικός των υψομέτρων των δημοτικών και κοινοτικών διαμερισμάτων**

**γ) Δήμοι και κοινότητες, δημοτικά και κοινοτικά διαμερίσματα**

Απογραφή πληθυσμού της 18ης Μαρτίου 2001

(συνέχεια)

Δήμοι/κοινότητες Δημοτικά/κοινοτικά διαμερίσματα	Αστικά και αγροτικά δημοτικά/κοινοτικά διαμερίσματα	Ορεινά, ημιορεινά και πεδινά δημοτικά/κοινοτικά διαμερίσματα	Πληθυσμός	Επιφάνεια (τ.χμ.)		Πυκνότητα πληθυσμού ανά τ.χμ.	Μέσος σταθμικός υψόμετρο
				Με εσωτερικά ύδατα	Χωρίς εσωτερικά ύδατα		
Δ.Δ.Πετρωτού.....	ΑΓ	Ο	82	21,829	21,829	3,76	657
ΔΗΜΟΣ ΑΡΝΗΣ.....			3.164	89,185	89,085	35,48	102
Δ.Δ.Ματαράγκας.....	ΑΓ	Π	1.676	29,513	29,513	56,79	100
Δ.Δ.Ερμητσίου.....	ΑΓ	Π	294	25,506	25,506	11,53	98
Δ.Δ.Κυψέλης.....	ΑΓ	Π	745	21,620	21,595	34,46	105
Δ.Δ.Πύργου Κιερίου.....	ΑΓ	Π	449	12,546	12,471	35,79	110
ΔΗΜΟΣ ΑΧΕΛΩΟΥ.....			972	87,430	87,430	11,12	624
Δ.Δ.Βραγκιανών.....	ΑΓ	Ο	447	38,815	38,815	11,52	571
Δ.Δ.Αργυρίου.....	ΑΓ	Ο	208	11,171	11,171	18,62	712
Δ.Δ.Καταφυλλίου.....	ΑΓ	Ο	230	25,866	25,866	8,89	638
Δ.Δ.Μαράθου.....	ΑΓ	Ο	87	11,578	11,578	7,51	644
ΔΗΜΟΣ ΙΘΩΜΗΣ.....			2.773	80,491	80,491	34,45	254
Δ.Δ.Φαναρίου.....	ΑΓ	Π	719	18,198	18,198	39,51	206
Δ.Δ.Αγίου Ακακίου.....	ΑΓ	Ο	229	7,899	7,899	28,99	319
Δ.Δ.Ελληνοπύργου.....	ΑΓ	Ο	316	18,896	18,896	16,72	534
Δ.Δ.Καναλίων.....	ΑΓ	Π	573	19,823	19,823	28,91	323
Δ.Δ.Καττά.....	ΑΓ	Π	206	5,050	5,050	40,79	130
Δ.Δ.Λοξιάδας.....	ΑΓ	Π	236	4,675	4,675	50,48	140
Δ.Δ.Πύργου Ιθώμης.....	ΑΓ	Π	264	3,975	3,975	66,42	150
Δ.Δ.Χάρματος.....	ΑΓ	Π	230	1,975	1,975	116,46	130
ΔΗΜΟΣ ΙΤΑΜΟΥ.....			3.354	234,384	233,184	14,31	448
Δ.Δ.Καλλιθήρου.....	ΑΓ	Π	1.034	21,547	21,547	47,99	170
Δ.Δ.Αμαράντου.....	ΑΓ	Ο	176	23,026	23,026	7,64	631
Δ.Δ.Αμπελικού.....	ΑΓ	Ο	418	5,849	5,849	71,47	260
Δ.Δ.Καρπολεσίου.....	ΑΓ	Ο	280	60,734	60,734	4,61	852
Δ.Δ.Καστανέας (Καστανιάς).....	ΑΓ	Ο	368	34,130	32,930	10,78	816
Δ.Δ.Καταφυγίου.....	ΑΓ	Ο	265	15,098	15,098	17,55	500
Δ.Δ.Νερσίδας.....	ΑΓ	Ο	303	44,028	44,028	6,88	816
Δ.Δ.Ραχούλας.....	ΑΓ	Ο	510	29,972	29,972	17,02	367
ΔΗΜΟΣ ΚΑΛΛΙΦΩΝΟΥ.....			2.818	154,623	154,598	18,22	226
Δ.Δ.Καλλιφώνιου.....	ΑΓ	Π	1.215	26,497	26,472	45,85	146
Δ.Δ.Ατιδέας.....	ΑΓ	Ο	322	48,904	48,904	6,58	338
Δ.Δ.Δαφνοσπηλιάς.....	ΑΓ	Η	294	19,481	19,481	15,09	240
Δ.Δ.Ζαΐμιου.....	ΑΓ	Π	441	5,773	5,773	76,39	135
Δ.Δ.Μολόχας.....	ΑΓ	Ο	165	26,851	26,851	6,15	800
Δ.Δ.Παλιουρίου.....	ΑΓ	Η	381	27,117	27,117	14,05	230
ΔΗΜΟΣ ΚΑΜΠΟΥ.....			5.360	90,400	90,273	59,29	103
Δ.Δ.Σταυρού.....	ΑΓ	Π	914	13,967	13,967	65,44	105
Δ.Δ.Αγίου Θεοδώρου.....	ΑΓ	Π	858	15,421	15,421	55,64	105
Δ.Δ.Μακρυχωρίου.....	ΑΓ	Π	1.156	15,732	15,607	73,48	96
Δ.Δ.Μελίσσης.....	ΑΓ	Π	306	6,200	6,198	49,35	115
Δ.Δ.Μυρίνης.....	ΑΓ	Π	852	17,817	17,817	47,82	98
Δ.Δ.Προδρόμου.....	ΑΓ	Π	955	14,089	14,089	67,78	103
Δ.Δ.Πτελοπούλας.....	ΑΓ	Π	319	7,174	7,174	44,47	115
ΔΗΜΟΣ ΜΕΝΕΛΑΪΔΑΣ.....			2.012	169,840	169,815	11,85	422
Δ.Δ.Κέδρου.....	ΑΓ	Ο	808	27,605	27,580	29,27	170
Δ.Δ.Αηθονοχωρίου.....	ΑΓ	Ο	135	26,685	26,685	5,06	788
Δ.Δ.Βαθυλάκκου.....	ΑΓ	Ο	160	25,626	25,626	6,24	780
Δ.Δ.Θραψιμίου.....	ΑΓ	Ο	187	30,885	30,885	6,05	600
Δ.Δ.Λουτροπηγής.....	ΑΓ	Ο	423	48,587	48,587	8,71	721
Δ.Δ.Λουτρού.....	ΑΓ	Π	299	10,452	10,452	28,61	210
ΔΗΜΟΣ ΜΗΤΡΟΠΟΛΗΣ.....			4.146	57,894	57,894	71,61	169
Δ.Δ.Μητρόπολης.....	ΑΓ	Π	1.467	11,173	11,173	131,30	155
Δ.Δ.Αγίου Γεωργίου.....	ΑΓ	Ο	523	18,873	18,873	27,71	280
Δ.Δ.Γεωργικού.....	ΑΓ	Π	525	4,650	4,650	112,90	135
Δ.Δ.Κρύας Βρύσης.....	ΑΓ	Π	495	3,650	3,650	135,62	133
Δ.Δ.Ξινονερίου.....	ΑΓ	Π	567	8,824	8,824	64,26	150
Δ.Δ.Πορτίτσας.....	ΑΓ	Ο	129	6,599	6,599	19,55	370
Δ.Δ.Φράγκου.....	ΑΓ	Π	440	4,125	4,125	106,67	130
ΔΗΜΟΣ ΜΟΥΖΑΚΙΟΥ.....			9.187	179,521	179,521	51,18	287
Δ.Δ.Μουζακίου.....	ΑΣ	Η	2.474	10,302	10,302	240,15	180
Δ.Δ.Αμυγδαλής.....	ΑΓ	Ο	76	5,802	5,802	13,10	600
Δ.Δ.Ανθοχωρίου.....	ΑΓ	Ο	413	17,478	17,478	23,63	786
Δ.Δ.Βατσουινιάς.....	ΑΓ	Ο	505	14,028	14,028	36,00	280
Δ.Δ.Γελάνθης.....	ΑΓ	Π	491	5,177	5,177	94,84	140
Δ.Δ.Δρακότρυπας.....	ΑΓ	Ο	564	19,704	19,704	28,62	534
Δ.Δ.Ελληνοκάστρου.....	ΑΓ	Ο	125	11,628	11,628	10,75	449
Δ.Δ.Κρυσπηγής.....	ΑΓ	Ο	409	9,352	9,352	43,73	502
Δ.Δ.Λαζαρίνας.....	ΑΓ	Π	436	7,877	7,877	55,35	120
Δ.Δ.Μαγουλίτσας.....	ΑΓ	Π	804	9,459	9,459	85,00	110
Δ.Δ.Μαυρομματίου.....	ΑΓ	Η	1.969	16,053	16,053	122,66	162
Δ.Δ.Οξυιάς.....	ΑΓ	Ο	332	27,581	27,581	12,04	788
Δ.Δ.Πευκοφύτου.....	ΑΓ	Ο	178	8,377	8,377	21,25	535
Δ.Δ.Πορτίτσας.....	ΑΓ	Ο	411	16,703	16,703	24,61	556

**Πίνακας 3. Μόνιμος πληθυσμός, επιφάνεια και πυκνότητα του πληθυσμού, με διάκριση σε αστικές και αγροτικές περιοχές, καθώς και σε πεδινές, ημιορεινές και ορεινές περιοχές. Μέσος σταθμικός των υψομέτρων των δημοτικών και κοινοτικών διαμερισμάτων**

**γ) Δήμοι και κοινότητες, δημοτικά και κοινοτικά διαμερίσματα**

Απογραφή πληθυσμού της 18ης Μαρτίου 2001

(συνέχεια)

Δήμοι/κοινότητες Δημοτικά/κοινοτικά διαμερίσματα	Αστικά και αγροτικά δημοτικά/κοινοτικά διαμερίσματα	Ορεινά, ημιορεινά και πεδινά δημοτικά/κοινοτικά διαμερίσματα	Πληθυσμός	Επιφάνεια (τ.χμ.)		Πυκνότητα πληθυσμού ανά τ.χμ.	Μέσος σταθμικός υψόμετρο
				Με εσωτερικά ύδατα	Χωρίς εσωτερικά ύδατα		
ΔΗΜΟΣ ΝΕΒΡΟΠΟΛΗΣ ΑΓΡΑΦΩΝ.....			1.657	105,184	97,409	15,75	938
Δ.Δ. Πεζούλας.....	ΑΓ	Ο	263	12,202	10,777	21,55	854
Δ.Δ. Καρβασαρά.....	ΑΓ	Ο	—	10,827	10,827	0,00	—
Δ.Δ. Καρίσης Δολόπων.....	ΑΓ	Ο	143	21,273	21,273	6,72	1048
Δ.Δ. Κρουνηρίου.....	ΑΓ	Ο	380	11,727	11,402	32,40	871
Δ.Δ. Μπελοκομίτης.....	ΑΓ	Ο	89	12,414	11,564	7,17	930
Δ.Δ. Νεοχωρίου.....	ΑΓ	Ο	493	19,188	14,413	25,69	980
Δ.Δ. Φυλακτής.....	ΑΓ	Ο	289	17,553	17,153	16,46	981
ΔΗΜΟΣ ΠΑΛΑΜΑ.....			9.644	154,077	153,777	62,59	96
Δ.Δ. Παλαμά.....	ΑΣ	Π	5.684	49,888	49,588	113,94	95
Δ.Δ. Αγίου Δημητρίου.....	ΑΓ	Η	179	12,702	12,702	14,09	130
Δ.Δ. Βλοχού.....	ΑΓ	Π	681	21,902	21,902	31,09	97
Δ.Δ. Γοργοβιτών.....	ΑΓ	Π	630	10,198	10,198	61,78	100
Δ.Δ. Καλυβακίων.....	ΑΓ	Π	324	8,672	8,672	37,36	93
Δ.Δ. Κοσκινιά.....	ΑΓ	Π	808	23,217	23,217	34,80	93
Δ.Δ. Μάρκου.....	ΑΓ	Π	814	12,271	12,271	66,34	98
Δ.Δ. Μεταμορφώσεως.....	ΑΓ	Π	524	15,227	15,227	34,41	90
ΔΗΜΟΣ ΠΑΜΙΣΟΥ.....			4.447	53,854	53,729	82,58	97
Δ.Δ. Αγγαντερού.....	ΑΓ	Π	1.920	18,734	18,634	102,49	100
Δ.Δ. Κρανέας.....	ΑΓ	Π	759	13,423	13,423	56,54	92
Δ.Δ. Μαγούλας.....	ΑΓ	Π	882	8,199	8,174	107,57	100
Δ.Δ. Παλαιοχωρίου.....	ΑΓ	Π	441	5,149	5,149	85,65	90
Δ.Δ. Ριζοβουνίου.....	ΑΓ	Π	445	8,349	8,349	53,30	92
ΔΗΜΟΣ ΠΛΑΣΤΗΡΑ.....			2.365	93,166	85,441	25,38	691
Δ.Δ. Μορφοβουνίου.....	ΑΓ	Ο	730	27,378	26,603	26,66	752
Δ.Δ. Κερασέας.....	ΑΓ	Ο	298	14,003	13,053	21,28	904
Δ.Δ. Λαμπερού.....	ΑΓ	Ο	310	21,497	16,697	14,42	740
Δ.Δ. Μεσενικόλα.....	ΑΓ	Ο	486	19,690	18,690	24,68	700
Δ.Δ. Μοσχάτου.....	ΑΓ	Ο	541	10,598	10,398	51,05	455
ΔΗΜΟΣ ΡΕΝΤΙΝΑΣ.....			484	56,968	56,968	8,50	900
Δ.Δ. Ρεντίνας.....	ΑΓ	Ο	484	56,968	56,968	8,50	900
ΔΗΜΟΣ ΣΕΛΛΑΝΩΝ.....			4.987	89,490	88,715	55,73	97
Δ.Δ. Προαστίου.....	ΑΓ	Π	1.828	29,397	29,197	62,18	100
Δ.Δ. Αγίας Τριάδος.....	ΑΓ	Π	820	9,923	9,923	82,64	95
Δ.Δ. Καλογριανών.....	ΑΓ	Π	677	8,574	8,574	78,96	95
Δ.Δ. Μαραθέας.....	ΑΓ	Π	939	20,693	20,318	45,38	95
Δ.Δ. Πεδινού.....	ΑΓ	Π	723	20,903	20,703	34,59	98
ΔΗΜΟΣ ΣΟΦΑΔΩΝ.....			12.377	241,255	241,153	51,30	116
Δ.Δ. Σοφάδων.....	ΑΣ	Π	6.416	57,512	57,512	111,56	110
Δ.Δ. Αγίας Παρασκευής.....	ΑΓ	Π	393	10,048	10,048	39,11	125
Δ.Δ. Αγίου Βησσαρίου.....	ΑΓ	Π	159	12,495	12,470	12,73	118
Δ.Δ. Αμπέλου.....	ΑΓ	Π	469	17,501	17,501	26,80	125
Δ.Δ. Ανωγείου.....	ΑΓ	Π	120	4,150	4,150	28,92	120
Δ.Δ. Γεφυριών.....	ΑΓ	Π	492	25,694	25,644	19,15	114
Δ.Δ. Δασσχωρίου.....	ΑΓ	Π	379	8,518	8,516	44,49	135
Δ.Δ. Καππαδοκικού.....	ΑΓ	Π	500	9,500	9,500	52,63	120
Δ.Δ. Καρποχωρίου.....	ΑΓ	Π	1.082	16,302	16,302	66,37	118
Δ.Δ. Μασχολουρίου.....	ΑΓ	Π	459	13,197	13,197	34,78	110
Δ.Δ. Μαυραχάδων.....	ΑΓ	Π	547	14,597	14,572	37,47	132
Δ.Δ. Μελισσχωρίου.....	ΑΓ	Π	326	9,346	9,346	34,88	139
Δ.Δ. Πασχαλίτσης.....	ΑΓ	Π	475	22,195	22,195	21,40	103
Δ.Δ. Φιλίας.....	ΑΓ	Π	560	20,200	20,200	27,72	138
ΔΗΜΟΣ ΤΑΜΑΣΙΟΥ.....			3.722	163,504	163,317	22,76	213
Δ.Δ. Λεονταρίου.....	ΑΓ	Π	1.129	29,932	29,907	37,72	200
Δ.Δ. Ανάβρας.....	ΑΓ	Η	1.043	32,808	32,808	31,79	200
Δ.Δ. Ασημοχωρίου.....	ΑΓ	Π	240	8,952	8,952	26,81	170
Δ.Δ. Αχλαδέας.....	ΑΓ	Π	426	19,154	19,142	22,24	170
Δ.Δ. Γραμματικού.....	ΑΓ	Π	480	34,074	33,924	14,09	115
Δ.Δ. Κτημένης.....	ΑΓ	Ο	404	38,584	38,584	10,47	470
ΔΗΜΟΣ ΦΥΛΛΟΥ.....			3.869	139,155	139,120	27,80	106
Δ.Δ. Ιτέας.....	ΑΓ	Π	1.371	25,156	25,156	54,50	108
Δ.Δ. Αστρίτσης.....	ΑΓ	Π	179	10,023	9,998	17,86	94
Δ.Δ. Λεύκης.....	ΑΓ	Π	296	14,027	14,017	21,10	108
Δ.Δ. Ορφανών.....	ΑΓ	Π	391	14,421	14,421	27,11	105
Δ.Δ. Πετρίνου.....	ΑΓ	Π	336	26,334	26,334	12,76	123
Δ.Δ. Συκεών.....	ΑΓ	Π	392	25,000	25,000	15,68	116
Δ.Δ. Φύλλου.....	ΑΓ	Π	904	24,194	24,194	37,36	96
ΚΟΙΝΟΤΗΤΑ ΑΘΑΜΑΝΩΝ.....			449	135,070	135,066	3,32	1015
Κ.Δ. Πετρίλου.....	ΑΓ	Ο	142	33,234	33,234	4,27	1107
Κ.Δ. Βλασίου.....	ΑΓ	Ο	65	17,379	17,375	3,74	1060
Κ.Δ. Δροσάτου.....	ΑΓ	Ο	19	6,152	6,152	3,09	960
Κ.Δ. Κουμπουριανών.....	ΑΓ	Ο	80	12,688	12,688	6,31	956
Κ.Δ. Λεοντίου.....	ΑΓ	Ο	24	15,659	15,659	1,53	960
Κ.Δ. Πετροχωρίου.....	ΑΓ	Ο	31	9,077	9,077	3,42	1060
Κ.Δ. Στεφανάδου.....	ΑΓ	Ο	60	31,104	31,104	1,93	885
Κ.Δ. Φουντωτού.....	ΑΓ	Ο	28	9,777	9,777	2,86	933

**Πίνακας 3. Μόνιμος πληθυσμός, επιφάνεια και πυκνότητα του πληθυσμού, με διάκριση σε αστικές και αγροτικές περιοχές, καθώς και σε πεδινές, ημιορεινές και ορεινές περιοχές. Μέσος σταθμικός των υψομέτρων των δημοτικών και κοινοτικών διαμερισμάτων γ) Δήμοι και κοινότητες, δημοτικά και κοινοτικά διαμερίσματα**

Απογραφή πληθυσμού της 18ης Μαρτίου 2001

(συνέχεια)

Δήμοι/κοινότητες Δημοτικά/κοινοτικά διαμερίσματα	Αστικά και αγροτικά δημοτικά/κοινοτικά διαμερίσματα	Ορεινά, ημιορεινά και πεδινά δημοτικά/κοινοτικά διαμερίσματα	Πληθυσμός	Επιφάνεια (τ.χμ.)		Πυκνότητα πληθυσμού ανά τ.χμ.	Μέσος σταθμικός υψόμετρο
				Με εσωτερικά ύδατα	Χωρίς εσωτερικά ύδατα		
<b>5.2 ΝΟΜΟΣ ΛΑΡΙΣΗΣ</b>							
ΔΗΜΟΣ ΛΑΡΙΣΑΣ.....			132.779	122,586	120,561	1.083,15	71
Δ.Δ.Λαρίσης.....	ΑΣ	Π	131.496	88,167	86,692	1.491,44	70
Δ.Δ.Τερψιθέας.....	ΑΓ	Π	1.283	34,419	33,869	37,28	130
ΔΗΜΟΣ ΑΓΙΑΣ.....			6.297	189,487	189,487	33,23	220
Δ.Δ.Αγιάς.....	ΑΣ	Π	3.057	27,150	27,150	112,60	200
Δ.Δ.Αετολόφου.....	ΑΓ	Π	378	13,534	13,534	27,93	100
Δ.Δ.Ανάβρας.....	ΑΓ	Π	670	23,244	23,244	28,82	82
Δ.Δ.Γερακαρίου.....	ΑΓ	Η	335	11,310	11,310	29,62	90
Δ.Δ.Ελάφου.....	ΑΓ	Ο	219	56,500	56,500	3,88	480
Δ.Δ.Μεγαλοβρύσου.....	ΑΓ	Η	438	17,128	17,128	25,57	600
Δ.Δ.Μεταξοχωρίου.....	ΑΓ	Η	551	3,024	3,024	182,21	300
Δ.Δ.Νερομύλων.....	ΑΓ	Η	352	4,698	4,698	74,93	200
Δ.Δ.Ποταμιάς.....	ΑΓ	Η	297	32,899	32,899	9,03	170
ΔΗΜΟΣ ΑΜΠΕΛΩΝΟΣ.....			8.463	154,759	153,659	54,69	70
Δ.Δ.Αμπελώνος.....	ΑΣ	Π	5.999	38,632	38,507	155,29	70
Δ.Δ.Βρουτόπου.....	ΑΓ	Π	660	27,245	26,670	24,22	71
Δ.Δ.Δελερίων.....	ΑΓ	Π	848	21,996	21,996	38,55	70
Δ.Δ.Ροδιάς.....	ΑΓ	Ο	956	66,886	66,486	14,29	70
ΔΗΜΟΣ ΑΝΤΙΧΑΣΙΩΝ.....			3.548	142,919	142,919	24,83	767
Δ.Δ.Κρανέας Ελασσόνας.....	ΑΣ	Ο	2.686	94,258	94,258	28,50	760
Δ.Δ.Άκρης.....	ΑΓ	Ο	192	19,496	19,496	9,85	950
Δ.Δ.Λουτρού Ελασσόνας.....	ΑΓ	Ο	670	29,165	29,165	22,97	740
ΔΗΜΟΣ ΑΡΜΕΝΙΟΥ.....			2.267	99,403	99,403	22,81	73
Δ.Δ.Αρμενίου.....	ΑΓ	Π	866	23,329	23,329	37,12	58
Δ.Δ.Μεγάλου Μοναστηρίου.....	ΑΓ	Π	589	25,954	25,954	22,69	120
Δ.Δ.Νίκης.....	ΑΓ	Π	529	27,020	27,020	19,58	55
Δ.Δ.Σωτηρίου.....	ΑΓ	Π	283	23,100	23,100	12,25	55
ΔΗΜΟΣ ΓΙΑΝΝΟΥΛΗΣ.....			10.000	51,092	50,167	195,73	67
Δ.Δ.Γιάννουλης.....	ΑΣ	Π	6.128	16,947	16,822	361,60	70
Δ.Δ.Φαλάνης.....	ΑΣ	Π	3.872	34,145	33,345	113,40	61
ΔΗΜΟΣ ΓΟΝΝΩΝ.....			2.872	113,333	112,683	25,34	238
Δ.Δ.Γόννων.....	ΑΣ	Η	2.189	55,911	55,536	39,15	94
Δ.Δ.Ιτέας.....	ΑΓ	Η	241	11,973	11,698	20,13	70
Δ.Δ.Καλλιπεύκης.....	ΑΓ	Ο	442	45,449	45,449	9,73	1040
ΔΗΜΟΣ ΕΛΑΣΣΟΝΟΣ.....			14.291	348,888	348,888	40,96	309
Δ.Δ.Ελασσόνας.....	ΑΣ	Η	7.854	102,515	102,515	76,61	308
Δ.Δ.Βαλανιδας.....	ΑΓ	Η	791	58,354	58,354	13,56	357
Δ.Δ.Γαλανόβρυσης.....	ΑΓ	Π	513	13,831	13,831	37,09	280
Δ.Δ.Δρυμού.....	ΑΓ	Π	683	20,259	20,259	33,71	470
Δ.Δ.Ευαγγελισμού Ελασσόνας.....	ΑΓ	Π	833	23,634	23,634	35,25	210
Δ.Δ.Κεφαλοβρύσου.....	ΑΓ	Π	330	17,182	17,182	19,21	250
Δ.Δ.Παλαικάστρου.....	ΑΓ	Π	346	17,532	17,532	19,74	210
Δ.Δ.Στεφανοβούνου.....	ΑΓ	Η	620	37,790	37,790	16,41	286
Δ.Δ.Τσαρπισάνης.....	ΑΣ	Η	2.321	57,791	57,791	40,16	320
ΔΗΜΟΣ ΕΝΙΠΠΕΑ.....			4.394	161,252	161,252	27,25	128
Δ.Δ.Μεγάλου Ευυδρίου.....	ΑΓ	Π	877	32,896	32,896	26,66	127
Δ.Δ.Αγίου Γεωργίου Φαρσάλων.....	ΑΓ	Π	286	7,849	7,849	36,44	118
Δ.Δ.Βασιλή.....	ΑΓ	Π	396	7,974	7,974	49,66	145
Δ.Δ.Κατωχωρίου.....	ΑΓ	Π	561	17,896	17,896	31,35	122
Δ.Δ.Κρήνης.....	ΑΓ	Π	664	26,914	26,914	24,67	154
Δ.Δ.Πολυκερίου.....	ΑΓ	Π	398	15,536	15,536	25,62	118
Δ.Δ.Σταυρού.....	ΑΓ	Π	783	28,218	28,218	27,75	115
Δ.Δ.Υπερείας.....	ΑΓ	Π	429	23,969	23,969	17,90	120
ΔΗΜΟΣ ΕΥΡΥΜΕΝΩΝ.....			2.246	95,284	93,984	23,57	82
Δ.Δ.Στομίου.....	ΑΓ	Η	596	37,985	37,410	15,69	17
Δ.Δ.Καρίτσας.....	ΑΓ	Ο	620	23,241	23,241	26,68	256
Δ.Δ.Ομολίου.....	ΑΓ	Η	700	22,380	22,080	31,28	20
Δ.Δ.Παλαιοτύργου.....	ΑΓ	Π	330	11,678	11,253	28,26	5
ΔΗΜΟΣ ΚΑΤΩ ΟΛΥΜΠΟΥ.....			3.834	128,462	127,587	29,85	239
Δ.Δ.Πυργετού.....	ΑΓ	Π	1.610	31,308	31,183	51,42	140
Δ.Δ.Αιγάνης.....	ΑΓ	Η	857	21,005	20,605	40,80	192
Δ.Δ.Κρανέας.....	ΑΓ	Ο	260	31,583	31,483	8,23	334
Δ.Δ.Ραψάνης.....	ΑΓ	Ο	1.107	44,566	44,316	24,84	396
ΔΗΜΟΣ ΚΙΛΕΛΕΡ.....			2.568	147,350	147,350	17,43	106
Δ.Δ.Κιλελέρ (Κυμέλης).....	ΑΓ	Π	622	34,478	34,478	18,04	75
Δ.Δ.Αγναντερής.....	ΑΓ	Η	278	29,729	29,729	9,35	292
Δ.Δ.Καλαμακίου.....	ΑΓ	Π	604	23,920	23,920	25,25	80
Δ.Δ.Μελίσσης.....	ΑΓ	Π	563	31,131	31,131	18,08	57
Δ.Δ.Νέου Περιβολίου.....	ΑΓ	Π	501	28,092	28,092	17,83	130

**Πίνακας 3. Μόνιμος πληθυσμός, επιφάνεια και πυκνότητα του πληθυσμού, με διάκριση σε αστικές και αγροτικές περιοχές, καθώς και σε πεδινές, ημιορεινές και ορεινές περιοχές. Μέσος σταθμικός των υψομέτρων των δημοτικών και κοινοτικών διαμερισμάτων**

**γ) Δήμοι και κοινότητες, δημοτικά και κοινοτικά διαμερίσματα**

*Απογραφή πληθυσμού της 18ης Μαρτίου 2001*

(συνέχεια)

Δήμοι/κοινότητες Δημοτικά/κοινοτικά διαμερίσματα	Αστικά και αγροτικά δημοτικά/κοινοτικά διαμερίσματα	Ορεινά, ημιορεινά και πεδινά δημοτικά/κοινοτικά διαμερίσματα	Πληθυσμός	Επιφάνεια (τ.χμ.)		Πυκνότητα πληθυσμού ανά τ.χμ.	Μέσος σταθμικός υψόμετρο
				Με εσωτερικά ύδατα	Χωρίς εσωτερικά ύδατα		
ΔΗΜΟΣ ΚΟΙΛΑΔΑΣ.....			3.202	162,299	161,424	19,73	114
Δ.Δ.Κοιλιάδος.....	ΑΓ	Π	632	22,071	22,071	28,63	140
Δ.Δ.Αμυγδαλέας.....	ΑΓ	Π	340	14,473	14,148	23,49	82
Δ.Δ.Ελευθερών.....	ΑΓ	Η	410	23,546	23,546	17,41	110
Δ.Δ.Κουτσοχέρου.....	ΑΓ	Η	300	23,478	23,153	12,78	95
Δ.Δ.Λουτρού Λαρίσης.....	ΑΓ	Η	290	36,564	36,564	7,93	145
Δ.Δ.Μάνδρας.....	ΑΓ	Π	673	11,400	11,400	59,04	100
Δ.Δ.Ραχούλας.....	ΑΓ	Π	557	30,767	30,542	18,10	118
ΔΗΜΟΣ ΚΡΑΝΝΩΝΟΣ.....			2.973	205,242	205,192	14,49	174
Δ.Δ.Αγίων Αναργύρων.....	ΑΓ	Π	761	48,772	48,772	15,60	136
Δ.Δ.Αγίου Γεωργίου Λαρίσης.....	ΑΓ	Π	199	21,570	21,570	9,23	205
Δ.Δ.Βουναίων.....	ΑΓ	Π	372	13,125	13,125	28,34	200
Δ.Δ.Δοξαρά.....	ΑΓ	Π	247	20,920	20,920	11,81	190
Δ.Δ.Κραννώνας.....	ΑΓ	Π	185	22,286	22,236	8,30	120
Δ.Δ.Κυπαρισίου.....	ΑΓ	Π	393	29,794	29,794	13,19	270
Δ.Δ.Μαυροβουνίου.....	ΑΓ	Π	354	15,273	15,273	23,18	106
Δ.Δ.Μικρού Βουνού.....	ΑΓ	Π	315	18,305	18,305	17,21	160
Δ.Δ.Ψυχικού.....	ΑΓ	Π	147	15,197	15,197	9,67	250
ΔΗΜΟΣ ΛΑΚΕΡΕΙΑΣ.....			1.703	179,386	179,311	9,49	207
Δ.Δ.Δήμητρας.....	ΑΓ	Π	363	17,117	17,042	21,21	80
Δ.Δ.Αμυγδαλής.....	ΑΓ	Η	474	30,168	30,168	15,71	106
Δ.Δ.Ανατολής.....	ΑΓ	Ο	202	80,708	80,708	2,50	960
Δ.Δ.Καστρίου.....	ΑΓ	Η	330	32,728	32,728	10,08	76
Δ.Δ.Μαρμαρίνης.....	ΑΓ	Η	334	18,665	18,665	17,89	160
ΔΗΜΟΣ ΛΙΒΑΔΙΟΥ.....			2.983	158,273	158,273	18,85	1071
Δ.Δ.Λιβαδίου.....	ΑΣ	Ο	2.515	140,900	140,900	17,85	1160
Δ.Δ.Δολίχης.....	ΑΓ	Π	468	17,373	17,373	26,94	590
ΔΗΜΟΣ ΜΑΚΡΥΧΩΡΙΟΥ.....			2.956	107,767	106,692	27,43	99
Δ.Δ.Μακρυχωρίου.....	ΑΓ	Π	1.861	60,719	60,344	30,65	108
Δ.Δ.Ελατείας.....	ΑΓ	Η	573	15,374	15,374	37,27	120
Δ.Δ.Ευαγγελισμού Λαρίσης.....	ΑΓ	Η	176	8,453	8,228	20,82	50
Δ.Δ.Παραποτάμου.....	ΑΓ	Π	346	23,221	22,746	14,90	40
ΔΗΜΟΣ ΜΕΛΙΒΟΙΑΣ.....			2.874	197,633	197,633	14,54	235
Δ.Δ.Σωτηρίτισης.....	ΑΓ	Η	454	17,800	17,800	25,51	61
Δ.Δ.Μελιβοίας.....	ΑΓ	Ο	1.584	82,858	82,858	19,12	296
Δ.Δ.Σκήτης.....	ΑΓ	Ο	588	62,300	62,300	9,44	140
Δ.Δ.Σκληθέρου.....	ΑΓ	Ο	248	34,675	34,675	7,15	389
ΔΗΜΟΣ ΝΑΡΘΑΚΙΟΥ.....			1.694	164,101	164,101	10,32	376
Δ.Δ.Ναρθακίου.....	ΑΓ	Π	649	33,527	33,527	19,36	317
Δ.Δ.Δένδρων Φαρσάλων.....	ΑΓ	Π	97	9,498	9,498	10,21	270
Δ.Δ.Διλόφου Φαρσάλων.....	ΑΓ	Π	370	16,273	16,273	22,74	370
Δ.Δ.Καλλιθέας Φαρσάλων.....	ΑΓ	Η	286	68,523	68,523	4,17	477
Δ.Δ.Σκοπιάς.....	ΑΓ	Η	292	36,280	36,280	8,05	450
ΔΗΜΟΣ ΝΕΣΣΩΝΟΣ.....			5.362	172,675	172,660	31,05	171
Δ.Δ.Συκουρίου.....	ΑΣ	Η	2.357	39,647	39,647	59,45	150
Δ.Δ.Καλοχωρίου.....	ΑΓ	Π	1.007	23,302	23,302	43,22	93
Δ.Δ.Κυπελοχωρίου.....	ΑΓ	Π	339	11,324	11,324	29,94	95
Δ.Δ.Νέσσωνος.....	ΑΓ	Π	170	9,699	9,699	17,53	95
Δ.Δ.Όσσης.....	ΑΓ	Η	557	13,509	13,494	41,23	135
Δ.Δ.Πουρναρίου.....	ΑΓ	Η	606	21,048	21,048	28,79	140
Δ.Δ.Σπηλιάς.....	ΑΓ	Ο	326	54,146	54,146	6,02	800
ΔΗΜΟΣ ΝΙΚΑΙΑΣ.....			6.720	279,562	279,562	24,04	142
Δ.Δ.Νικαίας.....	ΑΣ	Π	3.362	60,529	60,529	55,54	90
Δ.Δ.Διλόφου Λαρίσης.....	ΑΓ	Π	216	20,941	20,941	10,31	220
Δ.Δ.Ζαπτείου.....	ΑΓ	Π	705	40,714	40,714	17,32	170
Δ.Δ.Μοσχοχωρίου.....	ΑΓ	Π	363	22,993	22,993	15,79	136
Δ.Δ.Μύρων.....	ΑΓ	Π	910	60,222	60,222	15,11	269
Δ.Δ.Νέας Λεύκης.....	ΑΓ	Π	155	10,201	10,201	15,19	120
Δ.Δ.Νέων Καρυών.....	ΑΓ	Π	678	40,992	40,992	16,54	149
Δ.Δ.Χαράς.....	ΑΓ	Π	331	22,970	22,970	14,41	220
ΔΗΜΟΣ ΟΛΥΜΠΟΥ.....			3.446	303,964	303,964	11,34	609
Δ.Δ.Καλλιθέας Ελασσόνος.....	ΑΓ	Π	738	30,437	30,437	24,25	515
Δ.Δ.Κοκκινογείου.....	ΑΓ	Π	315	9,902	9,902	31,81	540
Δ.Δ.Κοκκινοπηλού.....	ΑΓ	Ο	664	129,368	129,368	5,13	748
Δ.Δ.Λόφου.....	ΑΓ	Π	262	23,674	23,674	11,07	558
Δ.Δ.Ολυμπιάδος.....	ΑΓ	Η	394	12,904	12,904	30,53	550
Δ.Δ.Πυθίου.....	ΑΓ	Ο	650	38,959	38,959	16,68	720
Δ.Δ.Φλαμπύρου.....	ΑΓ	Ο	423	58,720	58,720	7,20	526
ΔΗΜΟΣ ΠΛΑΤΥΚΑΜΠΟΥ.....			8.191	244,698	243,248	33,47	70
Δ.Δ.Πατακάμπου.....	ΑΓ	Π	1.830	28,308	28,058	64,65	67
Δ.Δ.Γαλήνης.....	ΑΓ	Π	870	23,309	23,034	37,32	70
Δ.Δ.Γλαυκίης.....	ΑΓ	Π	831	36,103	36,103	23,02	59
Δ.Δ.Ελευθερίου.....	ΑΓ	Π	372	12,801	12,676	29,06	60
Δ.Δ.Μελίας.....	ΑΓ	Π	831	39,423	39,423	21,08	63
Δ.Δ.Μελισσοχωρίου.....	ΑΓ	Π	763	23,943	23,618	31,87	70

**Πίνακας 3. Μόνιμος πληθυσμός, επιφάνεια και πυκνότητα του πληθυσμού, με διάκριση σε αστικές και αγροτικές περιοχές, καθώς και σε πεδινές, ημιορεινές και ορεινές περιοχές. Μέσος σταθμικός των υψομέτρων των δημοτικών και κοινοτικών διαμερισμάτων**

**γ) Δήμοι και κοινότητες, δημοτικά και κοινοτικά διαμερίσματα**

*Απογραφή πληθυσμού της 18ης Μαρτίου 2001*

(συνέχεια)

Δήμοι/κοινότητες Δημοτικά/κοινοτικά διαμερίσματα	Αστικά και αγροτικά δημοτικά/κοινοτικά διαμερίσματα	Ορεινά, ημιορεινά και πεδινά δημοτικά/κοινοτικά διαμερίσματα	Πληθυσμός	Επιφάνεια (τ.χμ.)		Πυκνότητα πληθυσμού ανά τ.χμ.	Μέσος σταθμικός υψόμετρο
				Με εσωτερικά ύδατα	Χωρίς εσωτερικά ύδατα		
Δ.Δ.Ναμάτων.....	ΑΓ	Π	131	12,568	12,568	10,42	50
Δ.Δ.Ομορφοχωρίου.....	ΑΓ	Π	701	28,916	28,641	24,24	70
Δ.Δ.Χάλκης.....	ΑΓ	Π	1.862	39,327	39,127	47,35	85
<b>ΔΗΜΟΣ ΠΟΛΥΔΑΜΑΝΤΑ.....</b>			<b>6.371</b>	<b>292,951</b>	<b>292,941</b>	<b>21,75</b>	<b>231</b>
Δ.Δ.Βαρβακούς.....	ΑΓ	Π	1.180	26,094	26,094	45,22	155
Δ.Δ.Αμπελείας.....	ΑΓ	Π	328	18,237	18,237	17,99	200
Δ.Δ.Δασολόφου.....	ΑΓ	Π	414	14,352	14,352	28,85	203
Δ.Δ.Ερετριάς.....	ΑΓ	Π	691	37,056	37,056	18,65	294
Δ.Δ.Ζωοδόχου Πηγής.....	ΑΓ	Π	327	13,897	13,897	23,53	190
Δ.Δ.Κάτω Βασιλικών.....	ΑΓ	Π	394	22,829	22,829	17,26	252
Δ.Δ.Νεράιδας.....	ΑΓ	Π	287	16,553	16,553	17,34	239
Δ.Δ.Πολυδαμείου.....	ΑΓ	Π	441	39,782	39,782	11,09	295
Δ.Δ.Ρευματίας.....	ΑΓ	Π	300	8,499	8,499	35,30	157
Δ.Δ.Σποχώρου.....	ΑΓ	Π	497	21,195	21,185	23,45	170
Δ.Δ.Σκοτούσσης.....	ΑΓ	Π	860	58,735	58,735	14,64	288
Δ.Δ.Χαλκιάδων.....	ΑΓ	Π	652	15,722	15,722	41,47	300
<b>ΔΗΜΟΣ ΠΟΤΑΜΙΑΣ.....</b>			<b>4.753</b>	<b>200,279</b>	<b>200,279</b>	<b>23,73</b>	<b>223</b>
Δ.Δ.Βαχογιαννίου.....	ΑΓ	Π	891	33,974	33,974	26,23	150
Δ.Δ.Αμουρίου.....	ΑΓ	Π	398	7,328	7,328	54,31	170
Δ.Δ.Δομενίκου.....	ΑΓ	Π	584	26,911	26,911	21,70	280
Δ.Δ.Μαγούλας.....	ΑΓ	Π	346	7,803	7,803	44,34	180
Δ.Δ.Μεγάλου Ελευθεροχωρίου.....	ΑΓ	Π	751	40,779	40,779	18,42	420
Δ.Δ.Μεσοχωρίου.....	ΑΓ	Η	557	31,721	31,721	17,56	150
Δ.Δ.Πραϊωρίου.....	ΑΓ	Π	421	14,957	14,957	28,15	175
Δ.Δ.Συκέας.....	ΑΓ	Η	805	36,806	36,806	21,87	199
<b>ΔΗΜΟΣ ΣΑΡΑΝΤΑΠΟΡΟΥ.....</b>			<b>3.337</b>	<b>150,902</b>	<b>150,902</b>	<b>22,11</b>	<b>628</b>
Δ.Δ.Σαρανταπόρου.....	ΑΓ	Ο	839	26,958	26,958	31,12	840
Δ.Δ.Αζώρου (Βουβάλας).....	ΑΓ	Π	499	20,308	20,308	24,57	520
Δ.Δ.Γερανίων.....	ΑΓ	Π	360	16,038	16,038	22,45	460
Δ.Δ.Γιαννωτών.....	ΑΓ	Ο	449	26,989	26,989	16,64	550
Δ.Δ.Λυκουδίου.....	ΑΓ	Π	332	20,784	20,784	15,97	410
Δ.Δ.Μηλέας.....	ΑΓ	Π	460	12,628	12,628	36,43	590
Δ.Δ.Τσαπουρνιάς.....	ΑΓ	Ο	398	27,197	27,197	14,63	786
<b>ΔΗΜΟΣ ΤΥΡΝΑΒΟΥ.....</b>			<b>17.401</b>	<b>370,564</b>	<b>369,739</b>	<b>46,96</b>	<b>98</b>
Δ.Δ.Τυρνάβου.....	ΑΣ	Π	13.015	79,109	79,109	164,52	90
Δ.Δ.Αργυροπουλείου.....	ΑΓ	Ο	1.894	103,063	103,063	18,38	147
Δ.Δ.Δαμασίου.....	ΑΓ	Η	1.461	143,350	143,175	10,19	111
Δ.Δ.Δένδρων Τυρνάβου.....	ΑΓ	Π	1.031	45,042	44,392	22,89	85
<b>ΔΗΜΟΣ ΦΑΡΣΑΛΩΝ.....</b>			<b>11.216</b>	<b>121,433</b>	<b>121,433</b>	<b>92,36</b>	<b>163</b>
Δ.Δ.Φαρσάλων.....	ΑΣ	Η	10.259	57,928	57,928	177,10	160
Δ.Δ.Αχιλλείου.....	ΑΓ	Π	355	27,562	27,562	12,88	300
Δ.Δ.Βρυσίων.....	ΑΓ	Π	602	35,943	35,943	16,75	130
<b>ΚΟΙΝΟΤΗΤΑ ΑΜΠΕΛΑΚΙΩΝ.....</b>			<b>415</b>	<b>54,447</b>	<b>54,122</b>	<b>7,62</b>	<b>337</b>
Κ.Δ.Αμπελακίων.....	ΑΓ	Ο	355	51,446	51,271	6,90	390
Κ.Δ.Τεμπών.....	ΑΓ	Η	60	3,001	2,851	19,99	20
<b>ΚΟΙΝΟΤΗΤΑ ΒΕΡΔΙΚΟΥΣΣΗΣ.....</b>			<b>2.126</b>	<b>101,267</b>	<b>101,267</b>	<b>20,99</b>	<b>731</b>
Κ.Δ.Βερδικούσσης.....	ΑΓ	Ο	2.126	101,267	101,267	20,99	731
<b>ΚΟΙΝΟΤΗΤΑ ΚΑΡΥΑΣ.....</b>			<b>874</b>	<b>158,685</b>	<b>158,675</b>	<b>5,51</b>	<b>915</b>
Κ.Δ.Καρυάς.....	ΑΓ	Ο	659	74,964	74,954	8,79	900
Κ.Δ.Κρυόβρυσσης.....	ΑΓ	Ο	72	36,467	36,467	1,97	1040
Κ.Δ.Συκαμινέας.....	ΑΓ	Ο	143	47,254	47,254	3,03	920
<b>5.3 ΝΟΜΟΣ ΜΑΓΝΗΣΙΑΣ</b>							
<b>ΔΗΜΟΣ ΒΟΛΟΥ.....</b>			<b>85.001</b>	<b>27,678</b>	<b>27,678</b>	<b>3.071,07</b>	<b>15</b>
Δ.Δ.Βόλου.....	ΑΣ	Π	85.001	27,678	27,678	3.071,07	15
<b>ΔΗΜΟΣ ΑΓΡΙΑΣ.....</b>			<b>5.835</b>	<b>25,227</b>	<b>25,227</b>	<b>231,30</b>	<b>73</b>
Δ.Δ.Αγριάς.....	ΑΣ	Π	5.190	3,509	3,509	1.479,05	10
Δ.Δ.Δρακείας.....	ΑΓ	Ο	645	21,718	21,718	29,70	577
<b>ΔΗΜΟΣ ΑΙΣΩΝΙΑΣ.....</b>			<b>3.059</b>	<b>75,504</b>	<b>75,504</b>	<b>40,51</b>	<b>104</b>
Δ.Δ.Διμηνίου.....	ΑΣ	Π	2.149	37,140	37,140	57,86	62
Δ.Δ.Σέσκλου.....	ΑΓ	Η	910	38,364	38,364	23,72	204
<b>ΔΗΜΟΣ ΑΛΜΥΡΟΥ.....</b>			<b>13.198</b>	<b>473,940</b>	<b>473,760</b>	<b>27,85</b>	<b>85</b>
Δ.Δ.Αλμυρού.....	ΑΣ	Π	8.243	209,979	209,899	39,26	67
Δ.Δ.Ανθοτόπου.....	ΑΓ	Ο	245	24,403	24,403	10,04	320
Δ.Δ.Ευξεινουπόλεως.....	ΑΣ	Π	2.559	21,051	21,051	121,56	79
Δ.Δ.Κοκκωτών.....	ΑΓ	Ο	263	48,947	48,947	5,37	500
Δ.Δ.Κροκίου.....	ΑΓ	Π	876	26,576	26,576	32,96	37
Δ.Δ.Κωφών.....	ΑΓ	Ο	122	56,432	56,432	2,16	545
Δ.Δ.Πλατάνου.....	ΑΓ	Η	808	65,323	65,223	12,37	41
Δ.Δ.Φυλάκης.....	ΑΓ	Η	82	21,229	21,229	3,86	390

**Πίνακας 3. Μόνιμος πληθυσμός, επιφάνεια και πυκνότητα του πληθυσμού, με διάκριση σε αστικές και αγροτικές περιοχές, καθώς και σε πεδινές, ημιορεινές και ορεινές περιοχές. Μέσος σταθμικός των υψομέτρων των δημοτικών και κοινοτικών διαμερισμάτων**

**γ) Δήμοι και κοινότητες, δημοτικά και κοινοτικά διαμερίσματα**

Απογραφή πληθυσμού της 18ης Μαρτίου 2001

(συνέχεια)

Δήμοι/κοινότητες Δημοτικά/κοινοτικά διαμερίσματα	Αστικά και αγροτικά δημοτικά/κοινοτικά διαμερίσματα	Ορεινά, ημιορεινά και πεδινά δημοτικά/κοινοτικά διαμερίσματα	Πληθυσμός	Επιφάνεια (τ.χμ.)		Πυκνότητα πληθυσμού ανά τ.χμ.	Μέσος σταθμικός υψόμετρο
				Με εσωτερικά ύδατα	Χωρίς εσωτερικά ύδατα		
ΔΗΜΟΣ ΑΛΟΝΝΗΣΟΥ.....			2.425	129,607	129,607	18,71	35
Δ.Δ.Αλοννήσου.....	ΑΓ	Ο	2.425	129,607	129,607	18,71	35
ΔΗΜΟΣ ΑΡΓΑΛΑΣΤΗΣ.....			1.998	74,820	74,820	26,70	205
Δ.Δ.Αργαλαστής.....	ΑΓ	Η	1.709	56,618	56,618	30,18	207
Δ.Δ.Μετοχίου.....	ΑΓ	Η	115	7,375	7,375	15,59	180
Δ.Δ.Ξινόβρυσης.....	ΑΓ	Η	174	10,827	10,827	16,07	203
ΔΗΜΟΣ ΑΡΤΕΜΙΔΑΣ.....			4.397	28,791	28,791	152,72	137
Δ.Δ.'Ανω Λεωνίων.....	ΑΓ	Π	1.439	3,499	3,499	411,26	52
Δ.Δ.Αγίου Βλασίου.....	ΑΓ	Π	699	5,648	5,648	123,76	262
Δ.Δ.Αγίου Λαυρεντίου.....	ΑΓ	Ο	607	16,020	16,020	37,89	351
Δ.Δ.Κάτω Λεωνίων.....	ΑΓ	Π	1.652	3,624	3,624	455,85	79
ΔΗΜΟΣ ΑΦΕΤΩΝ.....			1.754	80,744	80,744	21,72	264
Δ.Δ.Νεοχωρίου.....	ΑΓ	Ο	747	41,650	41,650	17,94	244
Δ.Δ.Αφειτών.....	ΑΓ	Η	251	8,297	8,297	30,25	239
Δ.Δ.Καλαμακίου.....	ΑΓ	Ο	218	8,457	8,457	25,78	300
Δ.Δ.Λαμπνιούς.....	ΑΓ	Ο	46	3,499	3,499	13,15	290
Δ.Δ.Συκής.....	ΑΓ	Η	492	18,841	18,841	26,11	290
ΔΗΜΟΣ ΖΑΓΟΡΑΣ.....			3.759	96,101	96,101	39,12	439
Δ.Δ.Ζαγοράς.....	ΑΣ	Ο	2.555	37,388	37,388	68,34	486
Δ.Δ.Μακρυρράχης.....	ΑΓ	Ο	641	8,872	8,872	72,25	296
Δ.Δ.Πουρίου.....	ΑΓ	Ο	563	49,841	49,841	11,30	388
ΔΗΜΟΣ ΙΩΛΚΟΥ.....			2.081	1,981	1,981	1.050,48	179
Δ.Δ.'Ανω Βόλου.....	ΑΓ	Π	667	1,031	1,031	646,94	123
Δ.Δ.Αγίου Ονουφρίου.....	ΑΓ	Π	493	0,200	0,200	2.465,00	140
Δ.Δ.Ανακασιάς.....	ΑΓ	Π	921	0,750	0,750	1.228,00	240
ΔΗΜΟΣ ΚΑΡΛΑΣ.....			5.040	223,591	223,591	22,54	68
Δ.Δ.Στεφανοβικείου.....	ΑΓ	Π	1.950	80,875	80,875	24,11	55
Δ.Δ.Καναλίων.....	ΑΓ	Ο	1.173	59,642	59,642	19,67	80
Δ.Δ.Κερασεάς.....	ΑΓ	Ο	350	49,076	49,076	7,13	120
Δ.Δ.Ριζομύλου.....	ΑΓ	Π	1.567	33,998	33,998	46,09	65
ΔΗΜΟΣ ΜΗΛΕΩΝ.....			3.100	63,754	63,754	48,62	213
Δ.Δ.Μηλεών.....	ΑΓ	Ο	944	24,367	24,367	38,74	237
Δ.Δ.Αγίου Γεωργίου Νηλείας.....	ΑΓ	Ο	1.015	21,343	21,343	47,56	177
Δ.Δ.Βυζιτσής.....	ΑΓ	Ο	297	6,073	6,073	48,90	436
Δ.Δ.Καλών Νερών.....	ΑΓ	Π	562	1,950	1,950	288,21	5
Δ.Δ.Πιννακίων.....	ΑΓ	Ο	282	10,021	10,021	28,14	444
ΔΗΜΟΣ ΜΟΥΡΕΣΙΟΥ.....			2.690	54,214	54,214	49,62	356
Δ.Δ.Τσαγκαράδας.....	ΑΓ	Ο	603	12,171	12,171	49,54	404
Δ.Δ.Αγίου Δημητρίου Πηλίου.....	ΑΓ	Ο	447	2,800	2,800	159,64	164
Δ.Δ.Ανηλίου.....	ΑΓ	Ο	437	7,848	7,848	55,68	329
Δ.Δ.Κισσού.....	ΑΓ	Ο	390	11,021	11,021	35,39	500
Δ.Δ.Μουρεσίου.....	ΑΓ	Ο	514	13,821	13,821	37,19	309
Δ.Δ.Ξοροχτίου.....	ΑΓ	Ο	299	6,553	6,553	45,63	477
ΔΗΜΟΣ ΝΕΑΣ ΑΓΧΙΑΛΟΥ.....			6.877	80,462	80,450	85,47	39
Δ.Δ.Νέας Αγχιάλου.....	ΑΣ	Π	6.064	47,806	47,794	126,85	35
Δ.Δ.Αϊθινίου.....	ΑΓ	Π	327	12,675	12,675	25,80	60
Δ.Δ.Μικροθηβών.....	ΑΓ	Π	486	19,981	19,981	24,32	81
ΔΗΜΟΣ ΝΕΑΣ ΙΩΝΙΑΣ.....			32.979	63,314	63,314	520,88	21
Δ.Δ.Νέας Ιωνίας.....	ΑΣ	Π	32.662	22,100	22,100	1.477,92	18
Δ.Δ.Γλαφυρών.....	ΑΓ	Η	317	41,214	41,214	7,69	370
ΔΗΜΟΣ ΠΟΡΤΑΡΙΑΣ.....			2.033	22,754	22,754	89,35	385
Δ.Δ.Πορταριάς.....	ΑΓ	Ο	707	7,898	7,898	89,52	602
Δ.Δ.'Αλλης Μεριάς.....	ΑΓ	Π	804	5,168	5,168	155,57	150
Δ.Δ.Κατωχωρίου.....	ΑΓ	Ο	368	9,263	9,263	39,73	500
Δ.Δ.Σταγιατών.....	ΑΓ	Π	154	0,425	0,425	362,35	340
ΔΗΜΟΣ ΠΤΕΛΕΟΥ.....			2.648	118,230	118,230	22,40	98
Δ.Δ.Πτελεού.....	ΑΓ	Η	1.683	64,730	64,730	26,00	111
Δ.Δ.Αγίου Θεοδώρων.....	ΑΓ	Η	357	15,763	15,763	22,65	180
Δ.Δ.Αχιλλείου.....	ΑΓ	Η	608	37,737	37,737	16,11	14
ΔΗΜΟΣ ΣΗΠΙΑΔΟΣ.....			2.180	122,404	122,404	17,81	135
Δ.Δ.Λαύκου.....	ΑΓ	Η	683	63,311	63,311	10,79	251
Δ.Δ.Μηλίνης.....	ΑΓ	Η	677	8,975	8,975	75,43	11
Δ.Δ.Προμυρίου.....	ΑΓ	Η	820	50,118	50,118	16,36	141
ΔΗΜΟΣ ΣΚΙΑΘΟΥ.....			5.788	49,898	49,663	116,00	25
Δ.Δ.Σκιάθου.....	ΑΣ	Η	5.788	49,898	49,663	116,00	25
ΔΗΜΟΣ ΣΚΟΠΕΛΟΥ.....			4.706	96,299	96,299	48,87	82
Δ.Δ.Σκοπέλου.....	ΑΣ	Ο	3.082	73,932	73,932	41,69	38
Δ.Δ.Γλώσσης.....	ΑΓ	Ο	1.187	12,672	12,672	93,67	209
Δ.Δ.Κλήματος.....	ΑΓ	Ο	437	9,695	9,695	45,07	47

**Πίνακας 3. Μόνιμος πληθυσμός, επιφάνεια και πυκνότητα του πληθυσμού, με διάκριση σε αστικές και αγροτικές περιοχές, καθώς και σε πεδινές, ημιορεινές και ορεινές περιοχές. Μέσος σταθμικός των υψομέτρων των δημοτικών και κοινοτικών διαμερισμάτων**

**γ) Δήμοι και κοινότητες, δημοτικά και κοινοτικά διαμερίσματα**

*Απογραφή πληθυσμού της 18ης Μαρτίου 2001*

(συνέχεια)

Δήμοι/κοινότητες Δημοτικά/κοινοτικά διαμερίσματα	Αστικά και αγροτικά δημοτικά/κοινοτικά διαμερίσματα	Ορεινά, ημιορεινά και πεδινά δημοτικά/κοινοτικά διαμερίσματα	Πληθυσμός	Επιφάνεια (τ.χμ.)		Πυκνότητα πληθυσμού ανά τ.χμ.	Μέσος σταθμικός υψόμετρο
				Με εσωτερικά ύδατα	Χωρίς εσωτερικά ύδατα		
ΔΗΜΟΣ ΣΟΥΡΠΗΣ.....			3.698	191,335	191,260	19,33	94
Δ.Δ. Σούρπης.....	ΑΓ	Η	2.007	69,678	69,678	28,80	29
Δ.Δ. Αγίας Τριάδος.....	ΑΓ	Π	312	23,527	23,452	13,26	20
Δ.Δ. Αγίου Ιωάννου.....	ΑΓ	Ο	41	20,176	20,176	2,03	500
Δ.Δ. Αμαλιαπόλεως.....	ΑΓ	Π	562	9,550	9,550	58,85	20
Δ.Δ. Βρυναίνης.....	ΑΓ	Ο	479	54,003	54,003	8,87	450
Δ.Δ. Δρυμώνα.....	ΑΓ	Η	297	14,401	14,401	20,62	120
ΔΗΜΟΣ ΦΕΡΩΝ.....			6.210	215,513	215,513	28,81	145
Δ.Δ. Βελεστίου.....	ΑΣ	Π	3.764	44,387	44,387	84,80	120
Δ.Δ. Αγίου Γεωργίου Φερών.....	ΑΓ	Π	940	38,564	38,564	24,38	120
Δ.Δ. Αερνού.....	ΑΓ	Π	440	33,702	33,702	13,06	180
Δ.Δ. Μικρού Περιβολακίου.....	ΑΓ	Η	267	21,204	21,204	12,59	200
Δ.Δ. Περιβλέπτου.....	ΑΓ	Π	799	77,656	77,656	10,29	252
ΚΟΙΝΟΤΗΤΑ ΑΝΑΒΡΑΣ.....			595	121,859	121,859	4,88	780
Κ.Δ. Ανάβρας.....	ΑΓ	Ο	595	121,859	121,859	4,88	780
ΚΟΙΝΟΤΗΤΑ ΚΕΡΑΜΙΔΙΟΥ.....			580	111,532	111,532	5,20	284
Κ.Δ. Κεραμιδίου.....	ΑΓ	Ο	580	111,532	111,532	5,20	284
ΚΟΙΝΟΤΗΤΑ ΜΑΚΡΙΝΙΤΣΗΣ.....			661	59,903	59,903	11,03	600
Κ.Δ. Μακρινίτσας.....	ΑΓ	Ο	661	59,903	59,903	11,03	600
ΚΟΙΝΟΤΗΤΑ ΤΡΙΚΕΡΙΟΥ.....			1.713	26,817	26,817	63,88	201
Κ.Δ. Τρικεριού.....	ΑΓ	Ο	1.713	26,817	26,817	63,88	201
<b>5.4 ΝΟΜΟΣ ΤΡΙΚΑΛΩΝ</b>							
ΔΗΜΟΣ ΤΡΙΚΚΑΙΩΝ.....			57.914	69,205	68,955	836,85	115
Δ.Δ. Τρικκαίων.....	ΑΣ	Π	57.914	69,205	68,955	836,85	115
ΔΗΜΟΣ ΑΙΘΗΚΩΝ.....			1.360	279,825	279,825	4,86	921
Δ.Δ. Ελάτης.....	ΑΓ	Ο	560	23,570	23,570	23,76	865
Δ.Δ. Αγίου Νικολάου.....	ΑΓ	Ο	4	10,997	10,997	0,36	950
Δ.Δ. Αθαμανίας.....	ΑΓ	Ο	2	27,802	27,802	0,07	940
Δ.Δ. Βροντερού.....	ΑΓ	Ο	137	7,714	7,714	17,76	900
Δ.Δ. Γαρδικίου.....	ΑΓ	Ο	184	48,709	48,709	3,78	924
Δ.Δ. Δέσης.....	ΑΓ	Ο	39	37,040	37,040	1,05	886
Δ.Δ. Δροσχωρίου.....	ΑΓ	Ο	1	20,095	20,095	0,05	940
Δ.Δ. Καλογήρων.....	ΑΓ	Ο	141	6,824	6,824	20,66	720
Δ.Δ. Νεραϊδοχωρίου (τ. Χατζηπετρίου).....	ΑΓ	Ο	175	31,294	31,294	5,59	1140
Δ.Δ. Περούλιου.....	ΑΓ	Ο	100	33,459	33,459	2,99	1150
Δ.Δ. Πύρρας.....	ΑΓ	Ο	17	32,321	32,321	0,53	1000
ΔΗΜΟΣ ΒΑΣΙΛΙΚΗΣ.....			2.350	41,765	41,765	56,27	162
Δ.Δ. Βασιλικής.....	ΑΓ	Π	1.498	23,059	23,059	64,96	152
Δ.Δ. Θεοπέτρας.....	ΑΓ	Π	624	14,605	14,605	42,73	180
Δ.Δ. Περιστεράς.....	ΑΓ	Π	228	4,101	4,101	55,60	180
ΔΗΜΟΣ ΓΟΜΦΩΝ.....			4.901	58,482	58,457	83,80	136
Δ.Δ. Λυγαριάς.....	ΑΓ	Π	553	7,871	7,871	70,26	145
Δ.Δ. Γόμφων.....	ΑΓ	Π	1.054	12,402	12,402	84,99	135
Δ.Δ. Δροσερού.....	ΑΓ	Π	446	5,676	5,651	78,58	110
Δ.Δ. Μουριάς.....	ΑΓ	Π	593	7,402	7,402	80,11	120
Δ.Δ. Παλαιομοναστήρου.....	ΑΓ	Π	1.063	13,002	13,002	81,76	170
Δ.Δ. Πηγής.....	ΑΓ	Π	1.192	12,129	12,129	98,28	120
ΔΗΜΟΣ ΕΣΤΙΑΙΩΤΙΔΑΣ.....			2.927	39,762	39,762	73,61	96
Δ.Δ. Μεγαλοχωρίου.....	ΑΓ	Π	1.590	17,830	17,830	89,18	95
Δ.Δ. Λόγγου.....	ΑΓ	Π	371	4,176	4,176	88,84	98
Δ.Δ. Πατουλίδας.....	ΑΓ	Π	517	5,627	5,627	91,88	99
Δ.Δ. Χρυσουγής.....	ΑΓ	Π	449	12,129	12,129	37,02	92
ΔΗΜΟΣ ΚΑΛΑΜΠΑΚΑΣ.....			11.347	277,087	277,012	40,95	275
Δ.Δ. Καλαμπάκας.....	ΑΣ	Η	7.550	47,993	47,993	157,31	242
Δ.Δ. Αύρας.....	ΑΓ	Ο	562	54,478	54,478	10,32	298
Δ.Δ. Βλαχάβας.....	ΑΓ	Ο	252	28,023	28,023	8,99	900
Δ.Δ. Διάβας.....	ΑΓ	Ο	733	23,808	23,783	30,79	260
Δ.Δ. Καστρακίου.....	ΑΓ	Ο	1.184	47,901	47,876	24,72	270
Δ.Δ. Κρύας Βρύσης.....	ΑΓ	Ο	310	24,575	24,550	12,61	451
Δ.Δ. Μεγάλης Κερασσίας.....	ΑΓ	Ο	210	25,856	25,856	8,12	422
Δ.Δ. Ορθοβουνίου.....	ΑΓ	Ο	121	15,875	15,875	7,62	650
Δ.Δ. Σαρακήνας.....	ΑΓ	Π	425	8,578	8,578	49,55	180
ΔΗΜΟΣ ΚΑΛΛΙΔΕΝΔΡΟΥ.....			2.311	21,833	21,833	105,85	119
Δ.Δ. Βαλτινού.....	ΑΓ	Π	700	4,975	4,975	140,70	120
Δ.Δ. Δενδροχωρίου.....	ΑΓ	Π	792	7,628	7,628	103,83	120
Δ.Δ. Κάτω Ελάτης.....	ΑΓ	Π	400	4,428	4,428	90,33	116
Δ.Δ. Φωτάδας.....	ΑΓ	Π	419	4,802	4,802	87,26	121
ΔΗΜΟΣ ΚΑΣΤΑΝΙΑΣ.....			1.116	149,808	149,808	7,45	750
Δ.Δ. Καστανίας.....	ΑΓ	Ο	226	38,588	38,588	5,86	780
Δ.Δ. Αμαράντου.....	ΑΓ	Ο	432	52,736	52,736	8,19	700
Δ.Δ. Αμπελοχωρίου.....	ΑΓ	Ο	95	10,402	10,402	9,13	800



**Πίνακας 3. Μόνιμος πληθυσμός, επιφάνεια και πυκνότητα του πληθυσμού, με διάκριση σε αστικές και αγροτικές περιοχές, καθώς και σε πεδινές, ημιορεινές και ορεινές περιοχές. Μέσος σταθμικός των υψομέτρων των δημοτικών και κοινοτικών διαμερισμάτων**

**γ) Δήμοι και κοινότητες, δημοτικά και κοινοτικά διαμερίσματα**

Απογραφή πληθυσμού της 18ης Μαρτίου 2001

(συνέχεια)

Δήμοι/κοινότητες Δημοτικά/κοινοτικά διαμερίσματα	Αστικά και αγροτικά δημοτικά/κοινοτικά διαμερίσματα	Ορεινά, ημιορεινά και πεδινά δημοτικά/κοινοτικά διαμερίσματα	Πληθυσμός	Επιφάνεια (τ.χμ.)		Πυκνότητα πληθυσμού ανά τ.χμ.	Μέσος σταθμικός υψόμετρο
				Με εσωτερικά ύδατα	Χωρίς εσωτερικά ύδατα		
Δ.Δ. Καλομοίρας.....	ΑΓ	Ο	287	37,029	37,029	7,75	760
Δ.Δ. Ματονερίου.....	ΑΓ	Ο	76	11,053	11,053	6,88	840
<b>ΔΗΜΟΣ ΚΛΕΙΝΟΒΟΥ.....</b>			<b>1.820</b>	<b>180,728</b>	<b>180,728</b>	<b>10,07</b>	<b>793</b>
Δ.Δ. Κλεινού.....	ΑΓ	Ο	505	62,208	62,208	8,12	655
Δ.Δ. Αηδόνος.....	ΑΓ	Ο	122	27,292	27,292	4,47	840
Δ.Δ. Γλυκομηλέας.....	ΑΓ	Ο	273	26,369	26,369	10,35	640
Δ.Δ. Καλογριανής.....	ΑΓ	Ο	159	17,927	17,927	8,87	840
Δ.Δ. Παλαιχωριού.....	ΑΓ	Ο	136	19,383	19,383	7,02	980
Δ.Δ. Χρυσομηλέας.....	ΑΓ	Ο	625	27,549	27,549	22,69	910
<b>ΔΗΜΟΣ ΚΟΖΙΑΚΑ.....</b>			<b>2.503</b>	<b>59,193</b>	<b>59,193</b>	<b>42,29</b>	<b>258</b>
Δ.Δ. Πρίνου.....	ΑΓ	Π	641	15,605	15,605	41,08	154
Δ.Δ. Γενεσίου.....	ΑΓ	Ο	373	9,078	9,078	41,09	340
Δ.Δ. Γοργογυρίου.....	ΑΓ	Η	635	10,153	10,153	62,54	192
Δ.Δ. Ξυλοπαρτίκου.....	ΑΓ	Ο	339	14,129	14,129	23,99	421
Δ.Δ. Προδρόμου.....	ΑΓ	Η	515	10,228	10,228	50,35	300
<b>ΔΗΜΟΣ ΜΑΛΑΚΑΣΙΟΥ.....</b>			<b>1.063</b>	<b>157,534</b>	<b>157,534</b>	<b>6,75</b>	<b>823</b>
Δ.Δ. Παναγίας.....	ΑΓ	Ο	368	46,987	46,987	7,83	807
Δ.Δ. Κορυδαλλού.....	ΑΓ	Ο	168	11,428	11,428	14,70	720
Δ.Δ. Μαλακασίου.....	ΑΓ	Ο	208	60,511	60,511	3,44	950
Δ.Δ. Πεύκης.....	ΑΓ	Ο	151	15,028	15,028	10,05	840
Δ.Δ. Τρυγόνος.....	ΑΓ	Ο	168	23,580	23,580	7,12	789
<b>ΔΗΜΟΣ ΜΕΓΑΛΩΝ ΚΑΛΥΒΙΩΝ.....</b>			<b>3.021</b>	<b>45,333</b>	<b>44,808</b>	<b>66,64</b>	<b>103</b>
Δ.Δ. Μεγάλων Καλυβίων.....	ΑΣ	Π	2.060	31,181	31,181	66,07	105
Δ.Δ. Αγίας Κυριακής.....	ΑΓ	Π	394	7,077	6,727	55,67	100
Δ.Δ. Γλίνου.....	ΑΓ	Π	567	7,075	6,900	80,14	98
<b>ΔΗΜΟΣ ΟΙΧΑΛΙΑΣ (ΝΕΟΧΩΡΙΟΥ).....</b>			<b>5.457</b>	<b>85,628</b>	<b>85,453</b>	<b>63,73</b>	<b>113</b>
Δ.Δ. Οιχαλίας (Νεοχωριού).....	ΑΣ	Η	2.740	40,245	40,245	68,08	115
Δ.Δ. Γεωργανάδων.....	ΑΓ	Π	369	9,153	9,128	40,31	90
Δ.Δ. Κλοκοτού.....	ΑΓ	Π	634	8,351	8,201	75,92	95
Δ.Δ. Κρήνης.....	ΑΓ	Η	873	16,251	16,251	53,72	130
Δ.Δ. Πετρωτού.....	ΑΓ	Η	841	11,628	11,628	72,33	110
<b>ΔΗΜΟΣ ΠΑΛΗΟΚΑΣΤΡΟΥ.....</b>			<b>3.098</b>	<b>197,878</b>	<b>197,878</b>	<b>15,66</b>	<b>200</b>
Δ.Δ. Παλαιοπύργου.....	ΑΓ	Η	1.043	38,162	38,162	27,33	102
Δ.Δ. Αγρελιάς.....	ΑΓ	Ο	206	33,884	33,884	6,08	720
Δ.Δ. Αρδανίου.....	ΑΓ	Π	450	19,831	19,831	22,69	180
Δ.Δ. Ζηλευτής.....	ΑΓ	Π	502	11,253	11,253	44,61	95
Δ.Δ. Κουμαριάς.....	ΑΓ	Ο	—	64,918	64,918	0,00	—
Δ.Δ. Κρηνίτσας.....	ΑΓ	Π	581	5,900	5,900	98,47	100
Δ.Δ. Λιοπράσου.....	ΑΓ	Ο	316	23,930	23,930	13,21	565
<b>ΔΗΜΟΣ ΠΑΡΑΛΗΘΑΙΩΝ.....</b>			<b>3.097</b>	<b>98,052</b>	<b>98,052</b>	<b>31,59</b>	<b>204</b>
Δ.Δ. Ριζώματος.....	ΑΓ	Π	1.130	21,187	21,187	53,33	160
Δ.Δ. Ελληνοκάστρου.....	ΑΓ	Ο	196	25,357	25,357	7,73	610
Δ.Δ. Πλατάνου.....	ΑΓ	Π	713	19,277	19,277	36,99	200
Δ.Δ. Ράζας.....	ΑΓ	Π	700	13,150	13,150	53,23	131
Δ.Δ. Σπαθάδων.....	ΑΓ	Ο	358	19,081	19,081	18,76	268
<b>ΔΗΜΟΣ ΠΕΛΛΙΝΑΙΩΝ.....</b>			<b>2.921</b>	<b>63,270</b>	<b>62,920</b>	<b>46,17</b>	<b>95</b>
Δ.Δ. Ταξιαρχών.....	ΑΓ	Η	980	21,330	21,330	45,94	95
Δ.Δ. Νομής.....	ΑΓ	Π	400	6,777	6,627	59,02	95
Δ.Δ. Πετροπύργου.....	ΑΓ	Π	496	15,905	15,855	31,19	90
Δ.Δ. Σερβωτιών.....	ΑΓ	Π	572	9,553	9,478	59,88	99
Δ.Δ. Φανερωμένης.....	ΑΓ	Π	473	9,705	9,630	48,74	95
<b>ΔΗΜΟΣ ΠΙΑΛΕΙΩΝ.....</b>			<b>3.507</b>	<b>52,517</b>	<b>52,517</b>	<b>66,78</b>	<b>162</b>
Δ.Δ. Φήκης.....	ΑΓ	Π	1.307	11,354	11,354	115,11	129
Δ.Δ. Ελευθεροχωριού.....	ΑΓ	Π	539	5,452	5,452	98,86	125
Δ.Δ. Παραποτάμου.....	ΑΓ	Π	457	6,678	6,678	68,43	114
Δ.Δ. Πιαλείας.....	ΑΓ	Ο	805	19,242	19,242	41,84	260
Δ.Δ. Φιλύρας.....	ΑΓ	Η	399	9,791	9,791	40,75	180
<b>ΔΗΜΟΣ ΠΥΛΗΣ.....</b>			<b>4.015</b>	<b>100,075</b>	<b>100,075</b>	<b>40,12</b>	<b>357</b>
Δ.Δ. Πύλης.....	ΑΓ	Η	1.831	17,478	17,478	104,76	230
Δ.Δ. Αγίου Βησσαρίωνος.....	ΑΓ	Η	738	12,427	12,427	59,39	230
Δ.Δ. Αγίου Προκοπίου.....	ΑΓ	Ο	75	4,976	4,976	15,07	620
Δ.Δ. Κοτρωνίου.....	ΑΓ	Ο	461	13,002	13,002	35,46	638
Δ.Δ. Παλαιοκαρυάς.....	ΑΓ	Ο	204	30,410	30,410	6,71	535
Δ.Δ. Πετροχωριού.....	ΑΓ	Ο	141	5,404	5,404	26,09	660
Δ.Δ. Ροποτού.....	ΑΓ	Ο	565	16,378	16,378	34,50	531
<b>ΔΗΜΟΣ ΠΥΝΔΑΙΩΝ.....</b>			<b>1.187</b>	<b>166,219</b>	<b>166,219</b>	<b>7,14</b>	<b>858</b>
Δ.Δ. Στουρναραϊκών.....	ΑΓ	Ο	753	34,518	34,518	21,81	853
Δ.Δ. Βαθιρρέυματος.....	ΑΓ	Ο	41	12,367	12,367	3,32	940
Δ.Δ. Βαλκάνου.....	ΑΓ	Ο	24	12,028	12,028	2,00	740
Δ.Δ. Λιβαδοχωριού.....	ΑΓ	Ο	54	10,940	10,940	4,94	1100
Δ.Δ. Μεσοχώρας.....	ΑΓ	Ο	212	27,619	27,619	7,68	820
Δ.Δ. Μοσχοφύτου.....	ΑΓ	Ο	33	22,329	22,329	1,48	800
Δ.Δ. Νέας Πεύκης.....	ΑΓ	Ο	29	11,113	11,113	2,61	920
Δ.Δ. Παραμέρου.....	ΑΓ	Ο	4	18,276	18,276	0,22	1000

**Πίνακας 3. Μόνιμος πληθυσμός, επιφάνεια και πυκνότητα του πληθυσμού, με διάκριση σε αστικές και αγροτικές περιοχές, καθώς και σε πεδινές, ημιορεινές και ορεινές περιοχές. Μέσος σταθμικός των υψομέτρων των δημοτικών και κοινοτικών διαμερισμάτων**

**γ) Δήμοι και κοινότητες, δημοτικά και κοινοτικά διαμερίσματα**

Απογραφή πληθυσμού της 18ης Μαρτίου 2001

(συνέχεια)

Δήμοι/κοινότητες Δημοτικά/κοινοτικά διαμερίσματα	Αστικά και αγροτικά δημοτικά/κοινοτικά διαμερίσματα	Ορεινά, ημιορεινά και πεδινά δημοτικά/κοινοτικά διαμερίσματα	Πληθυσμός	Επιφάνεια (τ.χμ.)		Πυκνότητα πληθυσμού ανά τ.χμ.	Μέσος σταθμικός υψόμετρο
				Με εσωτερικά ύδατα	Χωρίς εσωτερικά ύδατα		
Δ.Δ. Πολυερίου.....	ΑΓ	Ο	37	17,029	17,029	2,17	809
<b>ΔΗΜΟΣ ΤΥΜΦΑΙΩΝ.....</b>			<b>1.536</b>	<b>262,523</b>	<b>262,523</b>	<b>5,85</b>	<b>841</b>
Δ.Δ. Κονισκού.....	ΑΓ	Ο	294	41,148	41,148	7,14	669
Δ.Δ. Γερακαρίου.....	ΑΓ	Ο	154	46,684	46,684	3,30	830
Δ.Δ. Καλλιθέας.....	ΑΓ	Ο	93	17,535	17,535	5,30	630
Δ.Δ. Λογγάς.....	ΑΓ	Ο	128	44,294	44,294	2,89	970
Δ.Δ. Μαυρελίου.....	ΑΓ	Ο	360	55,687	55,687	6,46	830
Δ.Δ. Φλαμπουρσίου.....	ΑΓ	Ο	148	36,719	36,719	4,03	812
Δ.Δ. Φωτεινού.....	ΑΓ	Ο	359	20,456	20,456	17,55	1020
<b>ΔΗΜΟΣ ΦΑΛΩΡΕΙΑΣ.....</b>			<b>3.946</b>	<b>76,329</b>	<b>76,329</b>	<b>51,70</b>	<b>145</b>
Δ.Δ. Κεφαλοβρύσου.....	ΑΓ	Π	947	12,429	12,429	76,19	125
Δ.Δ. Διαλεκτού.....	ΑΓ	Η	673	11,154	11,154	60,34	140
Δ.Δ. Διποτάμου.....	ΑΓ	Π	381	6,328	6,328	60,21	120
Δ.Δ. Μεγάλου Κεφαλοβρύσου.....	ΑΓ	Π	790	7,553	7,553	104,59	120
Δ.Δ. Μεγάρης.....	ΑΓ	Η	1.155	38,865	38,865	29,72	191
<b>ΔΗΜΟΣ ΦΑΡΚΑΔΟΝΑΣ.....</b>			<b>6.755</b>	<b>219,776</b>	<b>218,614</b>	<b>30,74</b>	<b>130</b>
Δ.Δ. Φαρκαδόνος.....	ΑΣ	Π	2.419	29,253	28,953	82,69	95
Δ.Δ. Αχλαδοχωρίου.....	ΑΓ	Η	141	13,627	13,627	10,35	150
Δ.Δ. Γριζάνου.....	ΑΓ	Π	1.398	39,604	39,604	35,30	140
Δ.Δ. Διασέλλου.....	ΑΓ	Ο	306	31,683	31,683	9,66	500
Δ.Δ. Ζάρκου.....	ΑΓ	Η	1.411	56,080	55,755	25,16	120
Δ.Δ. Κεραμιδίου.....	ΑΓ	Η	387	8,176	8,051	47,33	90
Δ.Δ. Παναγιώτσης.....	ΑΓ	Η	325	5,525	5,525	58,82	110
Δ.Δ. Πηγιάδος.....	ΑΓ	Η	368	35,828	35,416	10,27	100
<b>ΔΗΜΟΣ ΧΑΣΙΩΝ.....</b>			<b>3.518</b>	<b>291,753</b>	<b>291,753</b>	<b>12,06</b>	<b>577</b>
Δ.Δ. Ασπροκκλησιάς.....	ΑΓ	Ο	684	55,072	55,072	12,42	609
Δ.Δ. Αγιοφύλλου.....	ΑΓ	Ο	496	42,148	42,148	11,77	600
Δ.Δ. Αγναντιάς.....	ΑΓ	Ο	474	43,799	43,799	10,82	732
Δ.Δ. Αχλαδέας.....	ΑΓ	Ο	245	17,374	17,374	14,10	572
Δ.Δ. Γάβρου.....	ΑΓ	Ο	432	41,600	41,600	10,38	426
Δ.Δ. Κακοπλευρίου.....	ΑΓ	Ο	411	42,010	42,010	9,78	615
Δ.Δ. Οζυνείας.....	ΑΓ	Ο	594	29,075	29,075	20,43	486
Δ.Δ. Σκεπαρίου.....	ΑΓ	Ο	182	20,675	20,675	8,80	560
<b>ΚΟΙΝΟΤΗΤΑ ΑΣΠΡΟΠΟΤΑΜΟΥ.....</b>			<b>103</b>	<b>297,082</b>	<b>297,082</b>	<b>0,35</b>	<b>1087</b>
Κ.Δ. Καλλιρρόης.....	ΑΓ	Ο	16	14,197	14,197	1,13	1040
Κ.Δ. Αγίας Παρασκευής.....	ΑΓ	Ο	3	29,641	29,641	0,10	900
Κ.Δ. Ανθούσης.....	ΑΓ	Ο	7	38,723	38,723	0,18	1100
Κ.Δ. Καταφύτου.....	ΑΓ	Ο	19	52,756	52,756	0,36	975
Κ.Δ. Κρανέας.....	ΑΓ	Ο	55	49,423	49,423	1,11	1148
Κ.Δ. Πολυθέας.....	ΑΓ	Ο	3	24,293	24,293	0,12	1100
Κ.Δ. Στεφανίου.....	ΑΓ	Ο	—	44,587	44,587	0,00	—
Κ.Δ. Χαλικίου.....	ΑΓ	Ο	—	43,462	43,462	0,00	—
<b>ΚΟΙΝΟΤΗΤΑ ΜΥΡΟΦΥΛΛΟΥ.....</b>			<b>575</b>	<b>32,932</b>	<b>32,932</b>	<b>17,46</b>	<b>773</b>
Κ.Δ. Μυροφύλλου.....	ΑΓ	Ο	575	32,932	32,932	17,46	773
<b>ΚΟΙΝΟΤΗΤΑ ΝΕΡΑΙΔΑΣ.....</b>			<b>341</b>	<b>58,888</b>	<b>58,888</b>	<b>5,79</b>	<b>834</b>
Κ.Δ. Νεραΐδας.....	ΑΓ	Ο	97	17,141	17,141	5,66	920
Κ.Δ. Αρματολικού.....	ΑΓ	Ο	117	9,577	9,577	12,22	815
Κ.Δ. Κορυφής.....	ΑΓ	Ο	67	11,603	11,603	5,77	700
Κ.Δ. Παχτουρίου.....	ΑΓ	Ο	60	20,567	20,567	2,92	880
<b>6. ΜΑΚΕΔΟΝΙΑ</b>							
<b>6.1 ΝΟΜΟΣ ΓΡΕΒΕΝΩΝ</b>							
<b>ΔΗΜΟΣ ΓΡΕΒΕΝΩΝ.....</b>			<b>16.421</b>	<b>461,384</b>	<b>459,609</b>	<b>35,59</b>	<b>579</b>
Δ.Δ. Γρεβενών.....	ΑΣ	Η	12.037	56,838	56,663	211,78	531
Δ.Δ. Αγίων Θεοδώρων.....	ΑΓ	Ο	470	152,182	152,007	3,09	771
Δ.Δ. Αμυγδαλεών.....	ΑΓ	Η	736	28,331	28,331	25,98	840
Δ.Δ. Βατολάκκου.....	ΑΓ	Π	357	8,951	8,951	39,88	580
Δ.Δ. Ελάτου.....	ΑΓ	Η	244	23,305	23,305	10,47	741
Δ.Δ. Ελευθέρου.....	ΑΓ	Π	234	11,177	11,177	20,94	670
Δ.Δ. Καλοχίου.....	ΑΓ	Ο	239	37,062	36,337	6,45	563
Δ.Δ. Κυρακαλής.....	ΑΓ	Η	132	9,277	9,277	14,23	590
Δ.Δ. Μεγάλου Σειρηνίου.....	ΑΓ	Η	701	18,804	18,804	37,28	666
Δ.Δ. Μυρσίνης.....	ΑΓ	Η	377	25,494	25,269	14,79	608
Δ.Δ. Ροδιάς.....	ΑΓ	Η	290	12,877	12,877	22,52	960
Δ.Δ. Σινδένδρου.....	ΑΓ	Η	257	19,229	19,229	13,37	750
Δ.Δ. Φελίου.....	ΑΓ	Η	347	57,857	57,382	6,00	626
<b>ΔΗΜΟΣ ΒΕΝΤΖΙΟΥ.....</b>			<b>2.364</b>	<b>323,277</b>	<b>321,852</b>	<b>7,31</b>	<b>700</b>
Δ.Δ. Κνίδης.....	ΑΓ	Η	856	81,901	81,276	10,45	647
Δ.Δ. Εξάρχου.....	ΑΓ	Η	143	55,552	55,552	2,57	733
Δ.Δ. Κέντρου.....	ΑΓ	Η	246	42,420	41,995	5,80	654
Δ.Δ. Παλαιοχωρίου.....	ΑΓ	Η	328	43,939	43,939	7,46	800
Δ.Δ. Ποντικής.....	ΑΓ	Η	222	33,573	33,573	6,61	830
Δ.Δ. Πυλωρών.....	ΑΓ	Η	92	16,005	16,005	5,75	730
Δ.Δ. Σαρακήνας.....	ΑΓ	Η	477	49,887	49,512	9,56	676

**Πίνακας 3. Μόνιμος πληθυσμός, επιφάνεια και πυκνότητα του πληθυσμού, με διάκριση σε αστικές και αγροτικές περιοχές, καθώς και σε πεδινές, ημιορεινές και ορεινές περιοχές. Μέσος σταθμικός των υψομέτρων των δημοτικών και κοινοτικών διαμερισμάτων**

**γ) Δήμοι και κοινότητες, δημοτικά και κοινοτικά διαμερίσματα**

*Απογραφή πληθυσμού της 18ης Μαρτίου 2001*

(συνέχεια)

Δήμοι/κοινότητες Δημοτικά/κοινοτικά διαμερίσματα	Αστικά και αγροτικά δημοτικά/κοινοτικά διαμερίσματα	Ορεινά, ημιορεινά και πεδινά δημοτικά/κοινοτικά διαμερίσματα	Πληθυσμός	Επιφάνεια (τ.χμ.)		Πυκνότητα πληθυσμού ανά τ.χμ.	Μέσος σταθμικός υψόμετρο
				Με εσωτερικά ύδατα	Χωρίς εσωτερικά ύδατα		
ΔΗΜΟΣ ΓΟΡΓΙΑΝΗΣ.....			1.049	204,555	204,505	5,13	875
Δ.Δ.Κηπουρείου.....	ΑΓ	Ο	256	40,285	40,285	6,35	840
Δ.Δ.Καλλιθέας.....	ΑΓ	Ο	155	49,987	49,987	3,10	905
Δ.Δ.Κρανέας.....	ΑΓ	Ο	412	70,929	70,929	5,81	960
Δ.Δ.Μικρολιβάδου.....	ΑΓ	Ο	58	13,851	13,851	4,19	810
Δ.Δ.Πηγαδίτσης.....	ΑΓ	Η	129	19,128	19,078	6,74	700
Δ.Δ.Σπαρά.....	ΑΓ	Ο	39	10,375	10,375	3,76	770
ΔΗΜΟΣ ΔΕΣΚΑΤΗΣ.....			4.931	268,946	268,096	18,33	819
Δ.Δ.Δεσκάτης.....	ΑΣ	Ο	4.112	126,387	126,387	32,53	866
Δ.Δ.Δασχωρίου.....	ΑΓ	Η	199	21,107	21,107	9,43	750
Δ.Δ.Παλιουριάς.....	ΑΓ	Η	383	33,974	33,749	11,27	480
Δ.Δ.Παναγίας.....	ΑΓ	Ο	107	67,555	66,930	1,58	424
Δ.Δ.Παρασκευής.....	ΑΓ	Ο	130	19,923	19,923	6,53	780
ΔΗΜΟΣ ΗΡΑΚΛΕΩΤΩΝ.....			2.418	136,631	135,856	17,70	705
Δ.Δ.Αγίου Γεωργίου.....	ΑΓ	Π	642	23,129	23,129	27,76	800
Δ.Δ.Αηδονίων.....	ΑΓ	Η	102	14,703	14,703	6,94	759
Δ.Δ.Κιβωτού.....	ΑΓ	Π	522	25,281	25,281	20,65	680
Δ.Δ.Κληματακίου.....	ΑΓ	Π	103	13,628	13,628	7,56	717
Δ.Δ.Κοκκινιάς.....	ΑΓ	Π	232	16,280	16,155	14,25	669
Δ.Δ.Μηλέας.....	ΑΓ	Π	239	10,077	10,077	23,72	650
Δ.Δ.Πολυδένδρου.....	ΑΓ	Π	212	10,703	10,553	19,81	660
Δ.Δ.Ταξιάρχου.....	ΑΓ	Π	366	22,830	22,330	16,03	640
ΔΗΜΟΣ ΘΕΟΔΩΡΟΥ ΖΙΑΚΑ.....			1.723	241,768	241,693	7,13	875
Δ.Δ.Μαυραναίων.....	ΑΓ	Η	372	37,934	37,909	9,81	766
Δ.Δ.Αλατόπετρας.....	ΑΓ	Ο	78	8,272	8,272	9,43	940
Δ.Δ.Αναβρυτών.....	ΑΓ	Ο	35	11,104	11,104	3,15	860
Δ.Δ.Ζάκα.....	ΑΓ	Ο	200	29,711	29,711	6,73	902
Δ.Δ.Κοσματίου.....	ΑΓ	Η	232	15,648	15,598	14,83	750
Δ.Δ.Λάβδα.....	ΑΓ	Ο	65	10,671	10,671	6,09	1040
Δ.Δ.Μοναχίου.....	ΑΓ	Ο	133	41,681	41,681	3,19	1010
Δ.Δ.Πανοράματος.....	ΑΓ	Ο	49	7,023	7,023	6,98	1070
Δ.Δ.Πολυερρίου.....	ΑΓ	Ο	94	10,321	10,321	9,11	950
Δ.Δ.Προσβόρρου.....	ΑΓ	Ο	54	13,046	13,046	4,14	980
Δ.Δ.Σπηλαίου.....	ΑΓ	Ο	262	39,504	39,504	6,63	960
Δ.Δ.Τρικώμου.....	ΑΓ	Ο	149	16,853	16,853	8,84	784
ΔΗΜΟΣ ΚΟΣΜΑ ΤΟΥ ΑΙΤΩΛΟΥ.....			1.243	115,087	115,087	10,80	926
Δ.Δ.Μεγάρου.....	ΑΓ	Ο	449	24,757	24,757	18,14	950
Δ.Δ.Αγίου Κοσμά.....	ΑΓ	Ο	117	9,496	9,496	12,32	962
Δ.Δ.Δασυλίου.....	ΑΓ	Ο	36	7,947	7,947	4,53	1000
Δ.Δ.Καληράχης.....	ΑΓ	Ο	162	16,609	16,609	9,75	880
Δ.Δ.Καλλονής.....	ΑΓ	Ο	62	9,447	9,447	6,56	980
Δ.Δ.Κυδωνίων.....	ΑΓ	Ο	150	18,829	18,829	7,97	885
Δ.Δ.Κυτταρισίου.....	ΑΓ	Ο	75	8,372	8,372	8,96	940
Δ.Δ.Οροπεδίου.....	ΑΓ	Ο	153	15,906	15,906	9,62	860
Δ.Δ.Τρικόρφου.....	ΑΓ	Ο	39	3,724	3,724	10,47	980
ΔΗΜΟΣ ΧΑΣΙΩΝ.....			2.114	162,692	162,042	12,99	493
Δ.Δ.Καρπερού.....	ΑΓ	Η	1.385	78,072	77,422	17,74	468
Δ.Δ.Κατάκαλης.....	ΑΓ	Π	184	15,974	15,974	11,52	525
Δ.Δ.Τρικοκκιάς.....	ΑΓ	Η	545	68,646	68,646	7,94	546
ΚΟΙΝΟΤΗΤΑ ΑΒΔΕΛΛΑΣ.....			12	43,243	43,243	0,28	1300
Κ.Δ.Αβδέλλας.....	ΑΓ	Ο	12	43,243	43,243	0,28	1300
ΚΟΙΝΟΤΗΤΑ ΔΟΤΣΙΚΟΥ.....			5	30,265	30,265	0,17	1060
Κ.Δ.Δοτσικού.....	ΑΓ	Ο	5	30,265	30,265	0,17	1060
ΚΟΙΝΟΤΗΤΑ ΜΕΣΟΛΟΥΡΙΟΥ.....			93	17,744	17,744	5,24	1020
Κ.Δ.Μεσολορίου.....	ΑΓ	Ο	93	17,744	17,744	5,24	1020
ΚΟΙΝΟΤΗΤΑ ΠΕΡΙΒΟΛΙΟΥ.....			32	137,210	137,210	0,23	1280
Κ.Δ.Περιβολίου.....	ΑΓ	Ο	32	137,210	137,210	0,23	1280
ΚΟΙΝΟΤΗΤΑ ΣΑΜΑΡΙΝΗΣ.....			64	97,245	97,245	0,66	1450
Κ.Δ.Σαμαρινής.....	ΑΓ	Ο	64	97,245	97,245	0,66	1450
ΚΟΙΝΟΤΗΤΑ ΣΜΙΞΗΣ.....			60	25,292	25,292	2,37	1220
Κ.Δ.Σμίξης.....	ΑΓ	Ο	60	25,292	25,292	2,37	1220
ΚΟΙΝΟΤΗΤΑ ΦΙΛΙΠΠΑΙΩΝ.....			38	25,517	25,517	1,49	1207
Κ.Δ.Φιλιππαιών.....	ΑΓ	Ο	38	25,517	25,517	1,49	1207
<b>6.2 ΝΟΜΟΣ ΔΡΑΜΑΣ</b>							
ΔΗΜΟΣ ΔΡΑΜΑΣ.....			57.033	488.830	488.605	116,67	127
Δ.Δ.Δράμας.....	ΑΣ	Π	44.916	59.367	59.367	756,58	115
Δ.Δ.Καλλιφύτου.....	ΑΓ	Η	1.144	39.551	39.551	28,92	216
Δ.Δ.Καλού Αγρού.....	ΑΓ	Π	1.184	14.119	14.119	83,86	70
Δ.Δ.Κουδουνίων.....	ΑΓ	Π	888	9.871	9.871	89,96	60
Δ.Δ.Λιβαδερού.....	ΑΓ	Ο	143	123.420	123.320	1,16	693
Δ.Δ.Μακρυπλαγίου.....	ΑΓ	Ο	86	72.358	72.283	1,19	718

**Πίνακας 3. Μόνιμος πληθυσμός, επιφάνεια και πυκνότητα του πληθυσμού, με διάκριση σε αστικές και αγροτικές περιοχές, καθώς και σε πεδινές, ημιορεινές και ορεινές περιοχές. Μέσος σταθμικός των υψομέτρων των δημοτικών και κοινοτικών διαμερισμάτων**

**γ) Δήμοι και κοινότητες, δημοτικά και κοινοτικά διαμερίσματα**

*Απογραφή πληθυσμού της 18ης Μαρτίου 2001*

(συνέχεια)

Δήμοι/κοινότητες Δημοτικά/κοινοτικά διαμερίσματα	Αστικά και αγροτικά δημοτικά/κοινοτικά διαμερίσματα	Ορεινά, ημιορεινά και πεδινά δημοτικά/κοινοτικά διαμερίσματα	Πληθυσμός	Επιφάνεια (τ.χμ.)		Πυκνότητα πληθυσμού ανά τ.χμ.	Μέσος σταθμικός υψόμετρο
				Με εσωτερικά ύδατα	Χωρίς εσωτερικά ύδατα		
Δ.Δ.Μαυροβάτου.....	ΑΓ	Π	719	7,522	7,522	95,59	80
Δ.Δ.Μικροχωρίου.....	ΑΓ	Π	570	6,247	6,247	91,24	90
Δ.Δ.Μοναστηρακίου.....	ΑΓ	Η	874	31,063	31,063	28,14	348
Δ.Δ.Μυλοποτάμου.....	ΑΓ	Π	774	11,571	11,571	66,89	90
Δ.Δ.Νικολαΐδης (της πρώην κοινότητας Αργυρουπόλεως 521107).....	ΑΓ	Π	312	4,897	4,897	63,71	80
Δ.Δ.Ξηροποτάμου.....	ΑΣ	Η	2.763	84,803	84,803	32,58	251
Δ.Δ.Χωριστής.....	ΑΣ	Π	2.660	24,041	23,991	110,64	120
ΔΗΜΟΣ ΔΟΞΑΤΟΥ.....			10.501	162,336	162,336	64,69	112
Δ.Δ.Κυρίων.....	ΑΓ	Η	2.421	51,441	51,441	47,06	152
Δ.Δ.Αγίου Αθανασίου.....	ΑΣ	Π	3.290	25,616	25,616	128,44	90
Δ.Δ.Αγοράς.....	ΑΓ	Π	179	12,448	12,448	14,38	260
Δ.Δ.Δοξάτου.....	ΑΣ	Π	3.575	27,714	27,714	129,00	95
Δ.Δ.Κεφαλαρίου.....	ΑΓ	Η	793	10,198	10,198	77,76	83
Δ.Δ.Πηγαδίων.....	ΑΓ	Η	243	34,919	34,919	6,96	228
ΔΗΜΟΣ ΚΑΛΑΜΠΑΚΙΟΥ.....			6.382	81,064	80,814	78,73	60
Δ.Δ.Καλαμπάκιοι.....	ΑΣ	Π	3.459	24,490	24,390	141,24	60
Δ.Δ.Αγίας Παρασκευής.....	ΑΓ	Π	461	10,371	10,321	44,45	50
Δ.Δ.Καλαμώνος.....	ΑΓ	Π	787	22,437	22,437	35,08	50
Δ.Δ.Νεροφράκτου.....	ΑΓ	Π	702	13,720	13,645	51,17	48
Δ.Δ.Φτελιάς.....	ΑΓ	Π	973	10,046	10,021	96,85	80
ΔΗΜΟΣ ΚΑΤΩ ΝΕΥΡΟΚΟΠΙΟΥ.....			7.289	873,552	872,777	8,34	622
Δ.Δ.Κάτω Νευροκοπίου.....	ΑΣ	Ο	2.121	67,060	67,060	31,63	560
Δ.Δ.Αχλαδέας.....	ΑΓ	Ο	78	47,068	47,068	1,66	590
Δ.Δ.Βαθιότοπου.....	ΑΓ	Ο	391	32,856	32,856	11,90	680
Δ.Δ.Βώλακος.....	ΑΓ	Ο	1.008	90,987	90,987	11,08	830
Δ.Δ.Γρανιτού.....	ΑΓ	Ο	99	26,569	26,569	3,73	760
Δ.Δ.Δασωτού.....	ΑΓ	Η	182	17,521	17,521	10,39	630
Δ.Δ.Εξοχής.....	ΑΓ	Η	185	44,039	44,039	4,20	610
Δ.Δ.Καταφύτου.....	ΑΓ	Ο	157	76,199	76,199	2,06	760
Δ.Δ.Κάτω Βρονταούς.....	ΑΓ	Ο	427	60,159	60,159	7,10	650
Δ.Δ.Λευκογειών.....	ΑΓ	Η	516	79,907	79,907	6,46	600
Δ.Δ.Μικροκλεισούρας.....	ΑΓ	Ο	101	25,704	25,504	3,93	428
Δ.Δ.Μικρομηλέας.....	ΑΓ	Ο	36	130,152	130,152	0,28	680
Δ.Δ.Οχυρού.....	ΑΓ	Η	462	41,864	41,864	11,04	550
Δ.Δ.Παγονερίου.....	ΑΓ	Ο	158	27,504	27,329	5,74	670
Δ.Δ.Περιθωρίου.....	ΑΓ	Η	830	32,158	32,158	25,81	600
Δ.Δ.Ποταμών.....	ΑΓ	Ο	276	55,684	55,284	4,96	390
Δ.Δ.Χρυσοκεφάλου.....	ΑΓ	Η	262	18,121	18,121	14,46	580
ΔΗΜΟΣ ΝΙΚΗΦΟΡΟΥ.....			3.819	240,998	240,998	15,85	280
Δ.Δ.Νικηφόρου.....	ΑΓ	Η	431	33,482	33,482	12,87	252
Δ.Δ.Αθριανής.....	ΑΓ	Η	1.353	22,998	22,998	58,83	160
Δ.Δ.Άνω Πυξαρίου.....	ΑΓ	Η	177	19,899	19,899	8,89	353
Δ.Δ.Πλατανιάς.....	ΑΓ	Ο	874	50,580	50,580	17,28	349
Δ.Δ.Πλατανόβρυσης.....	ΑΓ	Ο	422	55,056	55,056	7,66	317
Δ.Δ.Πτελέας Πλατανιάς.....	ΑΓ	Ο	351	28,421	28,421	12,35	425
Δ.Δ.Υψηλής Ράχης.....	ΑΓ	Η	211	30,562	30,562	6,90	440
ΔΗΜΟΣ ΠΑΡΑΝΕΣΤΙΟΥ.....			1.295	788,394	787,119	1,64	213
Δ.Δ.Παρανεστίου.....	ΑΓ	Ο	1.000	150,197	149,197	6,66	162
Δ.Δ.Θολού.....	ΑΓ	Ο	172	61,026	60,851	2,82	169
Δ.Δ.Σίλης.....	ΑΓ	Ο	123	577,171	577,071	0,21	693
ΔΗΜΟΣ ΠΡΟΣΟΤΣΑΝΗΣ.....			10.743	418,956	418,956	25,64	223
Δ.Δ.Προσοτσάνης.....	ΑΣ	Π	3.857	48,862	48,862	78,94	115
Δ.Δ.Ανθοχωρίου.....	ΑΓ	Η	141	4,848	4,848	29,08	150
Δ.Δ.Γραμμίνης.....	ΑΓ	Π	448	4,823	4,823	92,89	125
Δ.Δ.Καλής Βρύσης.....	ΑΓ	Η	981	27,165	27,165	36,11	270
Δ.Δ.Καλλιθέας.....	ΑΓ	Η	568	28,265	28,265	20,10	400
Δ.Δ.Κοκκινογειών.....	ΑΓ	Η	739	71,670	71,670	10,31	143
Δ.Δ.Μικροτόλεως.....	ΑΓ	Η	1.038	65,780	65,780	15,78	330
Δ.Δ.Πανοράματος.....	ΑΓ	Ο	73	29,274	29,274	2,49	560
Δ.Δ.Πετρούσσης.....	ΑΓ	Η	1.992	61,793	61,793	32,24	260
Δ.Δ.Πύργων.....	ΑΓ	Ο	307	51,435	51,435	5,97	630
Δ.Δ.Χαριτωμένης.....	ΑΓ	Η	599	25,041	25,041	23,92	300
ΔΗΜΟΣ ΣΙΤΑΓΡΩΝ.....			4.788	62,890	62,465	76,13	76
Δ.Δ.Φωτοαίβους.....	ΑΓ	Π	1.800	18,992	18,842	94,78	65
Δ.Δ.Αργυρούπολης.....	ΑΓ	Π	742	6,523	6,523	113,75	80
Δ.Δ.Μαυρολέικης.....	ΑΓ	Π	530	10,371	10,096	51,10	48
Δ.Δ.Μεγαλοκάμπου.....	ΑΓ	Π	357	7,261	7,261	49,17	70
Δ.Δ.Μικροκάμπου.....	ΑΓ	Π	285	4,649	4,649	61,30	90
Δ.Δ.Περιχώρας.....	ΑΓ	Π	216	4,423	4,423	48,84	193
Δ.Δ.Σπαγρών.....	ΑΓ	Π	858	10,671	10,671	80,40	80
ΚΟΙΝΟΤΗΤΑ ΣΙΔΗΡΟΝΕΡΟΥ.....			334	351,273	350,848	0,95	700
Κ.Δ.Σιδηρονέρου.....	ΑΓ	Ο	262	257,715	257,290	1,02	634
Κ.Δ.Σκαλωτής.....	ΑΓ	Ο	72	93,558	93,558	0,77	940

**Πίνακας 3. Μόνιμος πληθυσμός, επιφάνεια και πυκνότητα του πληθυσμού, με διάκριση σε αστικές και αγροτικές περιοχές, καθώς και σε πεδινές, ημιορεινές και ορεινές περιοχές. Μέσος σταθμικός των υψομέτρων των δημοτικών και κοινοτικών διαμερισμάτων**

**γ) Δήμοι και κοινότητες, δημοτικά και κοινοτικά διαμερίσματα**

Απογραφή πληθυσμού της 18ης Μαρτίου 2001

(συνέχεια)

Δήμοι/κοινότητες Δημοτικά/κοινοτικά διαμερίσματα	Αστικά και αγροτικά δημοτικά/κοινοτικά διαμερίσματα	Ορεινά, ημιορεινά και πεδινά δημοτικά/κοινοτικά διαμερίσματα	Πληθυσμός	Επιφάνεια (τ.χμ.)		Πυκνότητα πληθυσμού ανά τ.χμ.	Μέσος σταθμικός υψόμετρο
				Με εσωτερικά ύδατα	Χωρίς εσωτερικά ύδατα		
<b>6.3 ΝΟΜΟΣ ΗΜΑΘΙΑΣ</b>							
ΔΗΜΟΣ ΒΕΡΟΙΑΣ.....			47.677	359,146	358,521	132,75	144
Δ.Δ.Βέροιας.....	ΑΣ	Π	44.278	45,964	45,939	963,32	128
Δ.Δ.Αγία Βαρβάρα.....	ΑΓ	Π	794	9,569	9,569	82,98	80
Δ.Δ.'Άμμος (της πρώην κοινότητας Αγίας Βαρβάρας 531101).....	ΑΓ	Π	163	3,430	3,430	47,52	35
Δ.Δ.Ασάματα (της πρώην κοινότητας Αγίας Βαρβάρας 531101).....	ΑΓ	Π	525	2,583	2,583	203,25	210
Δ.Δ.Γεωργιανών.....	ΑΓ	Η	336	24,607	24,432	13,65	443
Δ.Δ.Καστανέας.....	ΑΓ	Ο	115	53,415	53,065	2,15	1010
Δ.Δ.Κάτω Βερμίου.....	ΑΓ	Ο	138	38,915	38,915	3,55	1400
Δ.Δ.Κουμαριάς.....	ΑΓ	Ο	106	139,132	139,132	0,76	808
Δ.Δ.Προφήτης Ηλίας (της πρώην κοινότητας Αγίας Βαρβάρας 531101).....	ΑΓ	Π	64	2,422	2,422	26,42	70
Δ.Δ.Ράχης.....	ΑΓ	Η	549	16,204	16,129	33,88	390
Δ.Δ.Τριποτάμου.....	ΑΓ	Η	609	22,905	22,905	26,59	394
ΔΗΜΟΣ ΑΛΕΞΑΝΔΡΕΙΑΣ.....			19.924	140,614	140,089	141,69	11
Δ.Δ.Αλεξανδρείας.....	ΑΣ	Π	15.152	61,693	61,318	245,60	10
Δ.Δ.Βρυσακίου.....	ΑΓ	Π	668	9,479	9,479	70,47	14
Δ.Δ.Κάμποχωριού.....	ΑΓ	Π	743	14,732	14,732	50,43	20
Δ.Δ.Λουτρού.....	ΑΓ	Π	1.276	10,680	10,530	119,48	18
Δ.Δ.Νεοχωριού.....	ΑΓ	Π	601	10,240	10,240	58,69	11
Δ.Δ.Νησιού.....	ΑΓ	Π	1.484	33,790	33,790	43,92	12
ΔΗΜΟΣ ΑΝΘΕΜΙΩΝ.....			7.945	74,638	74,538	106,45	82
Δ.Δ.Κοπανού.....	ΑΣ	Π	2.105	7,726	7,726	272,46	80
Δ.Δ.Επισκοπής Νάουσας.....	ΑΓ	Π	1.787	16,255	16,255	109,94	80
Δ.Δ.Λευκαδίων.....	ΑΓ	Π	964	8,576	8,576	112,41	90
Δ.Δ.Μαρίνης.....	ΑΓ	Π	1.206	16,728	16,728	72,09	141
Δ.Δ.Μονοσπίτων.....	ΑΓ	Π	910	13,128	13,128	69,32	45
Δ.Δ.Χαριέσσης.....	ΑΓ	Π	973	12,225	12,125	79,59	45
ΔΗΜΟΣ ΑΝΤΙΓΟΝΙΔΩΝ.....			5.141	57,874	57,424	88,83	16
Δ.Δ.Καβασιλών.....	ΑΓ	Π	718	6,228	6,228	115,29	17
Δ.Δ.Επισκοπής.....	ΑΓ	Π	723	8,003	8,003	90,34	20
Δ.Δ.Κεφαλοχωριού.....	ΑΓ	Π	738	10,070	9,770	73,29	19
Δ.Δ.Ξεχασμένης.....	ΑΓ	Π	880	8,868	8,718	99,23	21
Δ.Δ.Παλαιοί Σκυλλισίου.....	ΑΓ	Π	632	10,580	10,580	59,74	14
Δ.Δ.Σταυρού.....	ΑΓ	Π	1.450	14,125	14,125	102,65	10
ΔΗΜΟΣ ΑΠΟΣΤΟΛΟΥ ΠΑΥΛΟΥ.....			8.549	64,252	63,477	133,05	31
Δ.Δ.Μακροχωριού.....	ΑΣ	Π	4.843	25,342	25,117	191,11	35
Δ.Δ.Διαβατού.....	ΑΓ	Π	1.262	9,375	9,250	134,61	30
Δ.Δ.Κουλούρας.....	ΑΓ	Π	1.072	11,955	11,680	89,67	20
Δ.Δ.Λυκόγιαννης.....	ΑΓ	Π	530	8,902	8,827	59,54	32
Δ.Δ.Νέας Νικομηδείας.....	ΑΓ	Π	842	8,678	8,603	97,03	25
ΔΗΜΟΣ ΒΕΡΓΙΝΑΣ.....			2.342	69,047	68,847	33,92	140
Δ.Δ.Βεργίνης.....	ΑΓ	Η	1.197	33,400	33,200	35,84	120
Δ.Δ.Μετόχιο Προδρόμου (της πρώην κοιν/τας Αγίας Βαρβάρας 531101).....	ΑΓ	Π	63	3,472	3,472	18,15	60
Δ.Δ.Παλατισίων.....	ΑΓ	Η	819	18,025	18,025	45,44	110
Δ.Δ.Συκέας.....	ΑΓ	Ο	263	14,150	14,150	18,59	340
ΔΗΜΟΣ ΔΟΒΡΑ.....			4.983	104,123	103,848	47,86	134
Δ.Δ.Αγίου Γεωργίου.....	ΑΓ	Π	1.639	19,130	18,980	85,68	55
Δ.Δ.Αγίας Μαρίνης.....	ΑΓ	Π	796	14,354	14,229	55,45	40
Δ.Δ.Πατρίδος.....	ΑΓ	Π	1.289	12,603	12,603	102,28	123
Δ.Δ.Τριλόφου.....	ΑΓ	Π	601	14,078	14,078	42,69	160
Δ.Δ.Φυτείας.....	ΑΓ	Ο	658	43,958	43,958	14,97	441
ΔΗΜΟΣ ΕΙΡΗΝΟΥΠΟΛΗΣ.....			3.945	49,962	49,962	78,96	22
Δ.Δ.Αγγελοχωριού.....	ΑΓ	Π	1.677	14,428	14,428	116,23	25
Δ.Δ.Ζερβοχωριού.....	ΑΓ	Π	1.391	23,782	23,782	58,49	16
Δ.Δ.Πολυπλατάνου.....	ΑΓ	Π	877	11,752	11,752	74,63	25
ΔΗΜΟΣ ΜΑΚΕΔΟΝΙΔΟΣ.....			1.979	199,926	199,001	9,90	618
Δ.Δ.Ριζωμάτων.....	ΑΓ	Ο	1.088	35,908	35,908	30,30	600
Δ.Δ.Δασκίου.....	ΑΓ	Ο	295	28,358	28,183	10,40	630
Δ.Δ.Πολυδένδρου.....	ΑΓ	Ο	220	110,278	109,828	1,99	708
Δ.Δ.Σφηκιάς.....	ΑΓ	Ο	376	25,382	25,082	14,81	610
ΔΗΜΟΣ ΜΕΛΙΚΗΣ.....			7.208	98,962	97,787	72,84	36
Δ.Δ.Μελίκης.....	ΑΣ	Π	3.052	35,097	34,797	86,96	40
Δ.Δ.Αγκαθιάς.....	ΑΓ	Π	1.486	21,134	20,809	70,31	20
Δ.Δ.Κυψέλης.....	ΑΓ	Π	439	12,369	12,069	35,49	15
Δ.Δ.Νεοκάστρου.....	ΑΓ	Π	899	14,905	14,905	60,32	70
Δ.Δ.Προδρόμου.....	ΑΓ	Π	1.332	15,457	15,207	86,17	27
ΔΗΜΟΣ ΝΑΟΥΣΑΣ.....			22.274	300,891	300,891	74,03	361
Δ.Δ.Νάουσας.....	ΑΣ	Ο	20.200	221,628	221,628	91,14	361
Δ.Δ.Αρκοχωριού.....	ΑΓ	Ο	329	17,437	17,437	18,87	600
Δ.Δ.Γιαννακοχωριού.....	ΑΓ	Π	396	17,604	17,604	22,49	290
Δ.Δ.Ροδοχωριού.....	ΑΓ	Ο	563	31,804	31,804	17,70	561
Δ.Δ.Στενημάχου.....	ΑΓ	Π	786	12,418	12,418	63,30	140

**Πίνακας 3. Μόνιμος πληθυσμός, επιφάνεια και πυκνότητα του πληθυσμού, με διάκριση σε αστικές και αγροτικές περιοχές, καθώς και σε πεδινές, ημιορεινές και ορεινές περιοχές. Μέσος σταθμικός των υψομέτρων των δημοτικών και κοινοτικών διαμερισμάτων γ) Δήμοι και κοινότητες, δημοτικά και κοινοτικά διαμερίσματα**

Απογραφή πληθυσμού της 18ης Μαρτίου 2001

(συνέχεια)

Δήμοι/κοινότητες Δημοτικά/κοινοτικά διαμερίσματα	Αστικά και αγροτικά δημοτικά/κοινοτικά διαμερίσματα	Ορεινά, ημιορεινά και πεδινά δημοτικά/κοινοτικά διαμερίσματα	Πληθυσμός	Επιφάνεια (τ.χμ.)		Πυκνότητα πληθυσμού ανά τ.χμ.	Μέσος σταθμικός υψόμετρο
				Με εσωτερικά ύδατα	Χωρίς εσωτερικά ύδατα		
ΔΗΜΟΣ ΠΛΑΤΕΟΣ.....			10.504	181,375	171,421	57,91	10
Δ.Δ.Πλατέος.....	ΑΣ	Π	2.248	20,100	19,825	111,84	10
Δ.Δ.Αράχου.....	ΑΓ	Π	376	5,577	5,477	67,42	10
Δ.Δ.Κλειδίου.....	ΑΓ	Π	1.291	60,557	51,953	21,32	9
Δ.Δ.Κορυφής.....	ΑΓ	Π	1.827	24,915	24,915	73,33	10
Δ.Δ.Λιανοβεργίου.....	ΑΓ	Π	1.623	16,425	16,425	98,81	9
Δ.Δ.Πατάνου.....	ΑΓ	Π	755	13,325	13,025	56,66	7
Δ.Δ.Πρασινάδας.....	ΑΓ	Π	737	14,451	13,926	51,00	10
Δ.Δ.Τρικάλων.....	ΑΓ	Π	1.647	26,025	25,875	63,29	10
<b>6.4 ΝΟΜΟΣ ΘΕΣΣΑΛΟΝΙΚΗΣ</b>							
ΔΗΜΟΣ ΘΕΣΣΑΛΟΝΙΚΗΣ.....			385.406	17,817	17,817	21.631,36	20
Δ.Δ.Θεσσαλονίκης.....	ΑΣ	Π	385.406	17,817	17,817	21.631,36	20
ΔΗΜΟΣ ΑΓΙΟΥ ΑΘΑΝΑΣΙΟΥ.....			14.062	155,335	154,735	90,53	65
Δ.Δ.Αγίου Αθανασίου.....	ΑΣ	Π	4.700	35,527	35,427	132,29	30
Δ.Δ.Αγιάλου.....	ΑΓ	Π	947	11,011	11,011	86,00	25
Δ.Δ.Βαθειλάκκου.....	ΑΣ	Π	2.172	23,532	23,532	92,30	110
Δ.Δ.Γεφύρας.....	ΑΣ	Π	3.211	29,836	29,336	107,62	35
Δ.Δ.Νέας Μεσημβρίας.....	ΑΣ	Π	2.343	31,582	31,582	74,19	115
Δ.Δ.Ξηροχωρίου.....	ΑΓ	Π	689	23,847	23,847	28,89	192
ΔΗΜΟΣ ΑΓΙΟΥ ΓΕΩΡΓΙΟΥ.....			5.272	65,866	65,791	80,04	5
Δ.Δ.Ασπροβάλας.....	ΑΣ	Π	2.997	24,739	24,739	121,14	5
Δ.Δ.Βρασάνων.....	ΑΣ	Η	2.275	41,127	41,052	55,32	5
ΔΗΜΟΣ ΑΓΙΟΥ ΠΑΥΛΟΥ.....			8.192	1,953	1,953	4.194,57	140
Δ.Δ.Αγίου Παύλου.....	ΑΣ	Π	8.192	1,953	1,953	4.194,57	140
ΔΗΜΟΣ ΑΜΠΕΛΟΚΗΠΩΝ.....			43.016	1,803	1,803	23.858,01	5
Δ.Δ.Αμπελοκήπων.....	ΑΣ	Π	43.016	1,803	1,803	23.858,01	5
ΔΗΜΟΣ ΑΞΙΟΥ.....			6.738	86,532	85,042	77,87	8
Δ.Δ.Κυμίνων.....	ΑΣ	Π	3.698	29,276	28,411	126,32	8
Δ.Δ.Βραχιάς.....	ΑΓ	Π	598	15,036	15,036	39,77	9
Δ.Δ.Νέων Μαλαγάρων.....	ΑΣ	Π	2.442	42,220	41,595	57,84	9
ΔΗΜΟΣ ΑΠΟΛΛΩΝΙΑΣ.....			3.957	168,393	150,543	23,50	125
Δ.Δ.Νέας Απολλωνίας.....	ΑΓ	Π	1.950	70,855	58,455	27,52	107
Δ.Δ.Μελισσοσυργού.....	ΑΓ	Π	460	22,908	22,908	20,08	100
Δ.Δ.Νικομηδινού.....	ΑΓ	Π	539	12,072	12,072	44,65	150
Δ.Δ.Περιστερώνας.....	ΑΓ	Η	425	51,161	45,711	8,31	154
Δ.Δ.Στίβου.....	ΑΓ	Π	583	11,397	11,397	51,15	160
ΔΗΜΟΣ ΑΡΕΘΟΥΣΑΣ.....			3.111	214,929	214,929	14,47	398
Δ.Δ.Αρέθουσας.....	ΑΓ	Η	935	57,021	57,021	16,40	374
Δ.Δ.Μαυρούδας.....	ΑΓ	Η	416	23,125	23,125	17,99	360
Δ.Δ.Σκεπαστού.....	ΑΓ	Η	551	30,214	30,214	18,24	402
Δ.Δ.Στεφανινών.....	ΑΓ	Η	398	55,996	55,996	7,11	493
Δ.Δ.Φιλαδελφίου.....	ΑΓ	Η	811	48,573	48,573	16,70	395
ΔΗΜΟΣ ΑΣΣΗΡΟΥ.....			3.756	76,657	76,657	49,00	198
Δ.Δ.Ασσήρου.....	ΑΣ	Π	2.390	55,369	55,369	43,16	186
Δ.Δ.Κριθιάς (Κριθέας).....	ΑΓ	Π	1.366	21,288	21,288	64,17	220
ΔΗΜΟΣ ΒΑΣΙΛΙΚΩΝ.....			8.276	200,336	200,336	41,31	203
Δ.Δ.Βασιλικών.....	ΑΣ	Η	4.111	56,810	56,810	72,36	75
Δ.Δ.Αγίας Παρασκευής.....	ΑΓ	Π	1.073	15,574	15,574	68,90	95
Δ.Δ.Αγίου Αντωνίου.....	ΑΓ	Π	1.007	50,023	50,023	20,13	302
Δ.Δ.Λιβαδίου.....	ΑΓ	Ο	504	40,208	40,208	12,53	740
Δ.Δ.Περιστεράς.....	ΑΓ	Η	910	28,196	28,196	32,27	570
Δ.Δ.Σουρωτής.....	ΑΓ	Π	671	9,525	9,525	70,45	115
ΔΗΜΟΣ ΒΕΡΤΙΣΚΟΥ.....			2.008	196,613	196,613	10,21	524
Δ.Δ.Όσσης.....	ΑΓ	Η	649	59,120	59,120	10,98	627
Δ.Δ.Βερτίσκου.....	ΑΓ	Η	222	46,629	46,629	4,76	740
Δ.Δ.Εξαλόφου.....	ΑΓ	Η	694	38,097	38,097	18,22	410
Δ.Δ.Λοφίσκου.....	ΑΓ	Η	443	52,767	52,767	8,40	445
ΔΗΜΟΣ ΕΓΝΑΤΙΑΣ.....			2.681	115,147	104,972	23,28	121
Δ.Δ.Προφήτου.....	ΑΓ	Π	961	48,806	45,756	19,69	141
Δ.Δ.Ευαγγελισμού.....	ΑΓ	Π	487	21,325	17,750	22,84	115
Δ.Δ.Νυμφοπέτρας.....	ΑΓ	Π	698	28,799	26,049	24,24	119
Δ.Δ.Σχολαρίου.....	ΑΓ	Π	535	16,217	15,417	32,99	95
ΔΗΜΟΣ ΕΛΕΥΘΕΡΙΟΥ-ΚΟΡΔΕΛΙΟΥ (ΕΛΕΥΘΕΡΙΟΥ).....			22.349	3,431	3,431	6.513,84	18
Δ.Δ.Ελευθερίου-Κορδελιού (Ελευθερίου).....	ΑΣ	Π	22.349	3,431	3,431	6.513,84	18
ΔΗΜΟΣ ΕΠΑΝΟΜΗΣ.....			8.138	91,541	91,491	88,90	58
Δ.Δ.Επανομής.....	ΑΣ	Π	6.885	78,716	78,666	87,47	50
Δ.Δ.Μεσημερίου.....	ΑΓ	Π	1.253	12,825	12,825	97,70	100
ΔΗΜΟΣ ΕΥΟΣΜΟΥ.....			54.825	9,927	9,927	5.522,82	35
Δ.Δ.Ευόσμου.....	ΑΣ	Π	54.825	9,927	9,927	5.522,82	35

**Πίνακας 3. Μόνιμος πληθυσμός, επιφάνεια και πυκνότητα του πληθυσμού, με διάκριση σε αστικές και αγροτικές περιοχές, καθώς και σε πεδινές, ημιορεινές και ορεινές περιοχές. Μέσος σταθμικός των υψομέτρων των δημοτικών και κοινοτικών διαμερισμάτων**

**γ) Δήμοι και κοινότητες, δημοτικά και κοινοτικά διαμερίσματα**

Απογραφή πληθυσμού της 18ης Μαρτίου 2001

(συνέχεια)

Δήμοι/κοινότητες Δημοτικά/κοινοτικά διαμερίσματα	Αστικά και αγροτικά δημοτικά/κοινοτικά διαμερίσματα	Ορεινά, ημιορεινά και πεδινά δημοτικά/κοινοτικά διαμερίσματα	Πληθυσμός	Επιφάνεια (τ.χμ.)		Πυκνότητα πληθυσμού ανά τ.χμ.	Μέσος σταθμικός υψόμετρο
				Με εσωτερικά ύδατα	Χωρίς εσωτερικά ύδατα		
ΔΗΜΟΣ ΕΧΕΔΩΡΟΥ.....			23.565	103,147	102,922	228,46	14
Δ.Δ. Σινδου.....	ΑΣ	Π	7.657	47,248	47,248	162,06	10
Δ.Δ. Διαβατών.....	ΑΣ	Π	7.863	8,967	8,967	876,88	20
Δ.Δ. Καλοχωρίου.....	ΑΣ	Π	4.010	32,127	31,902	124,82	7
Δ.Δ. Νέας Μαγνησίας.....	ΑΣ	Π	4.035	14,805	14,805	272,54	18
ΔΗΜΟΣ ΘΕΡΜΑΙΚΟΥ.....			19.802	20,300	20,300	975,47	47
Δ.Δ. Περαίας.....	ΑΣ	Π	13.321	9,000	9,000	1.480,11	60
Δ.Δ. Αγίας Τριάδος.....	ΑΣ	Π	2.561	5,075	5,075	504,63	10
Δ.Δ. Νέων Επιβατών.....	ΑΣ	Π	3.920	6,225	6,225	629,72	25
ΔΗΜΟΣ ΘΕΡΜΗΣ.....			16.014	100,943	100,943	158,64	63
Δ.Δ. Θέρμης.....	ΑΣ	Π	11.412	55,900	55,900	204,15	65
Δ.Δ. Νέας Ραιδεστού.....	ΑΓ	Π	1.887	14,650	14,650	128,81	45
Δ.Δ. Νέου Ρυσίου.....	ΑΓ	Π	1.794	15,068	15,068	119,06	60
Δ.Δ. Ταγαράδων.....	ΑΓ	Π	921	15,325	15,325	60,10	80
ΔΗΜΟΣ ΚΑΛΑΜΑΡΙΑΣ.....			90.096	6,401	6,401	14.075,30	35
Δ.Δ. Καλαμαριάς.....	ΑΣ	Π	90.096	6,401	6,401	14.075,30	35
ΔΗΜΟΣ ΚΑΛΛΙΘΕΑΣ.....			5.880	97,494	97,394	60,31	155
Δ.Δ. Πενταλόφου.....	ΑΣ	Π	2.070	29,874	29,874	69,29	120
Δ.Δ. Μεσαίου.....	ΑΓ	Π	1.215	27,896	27,896	43,55	174
Δ.Δ. Νέας Φιλαδέλφειας.....	ΑΓ	Π	806	12,624	12,524	63,85	75
Δ.Δ. Νεοχωρούδας.....	ΑΓ	Π	1.789	27,100	27,100	66,01	220
ΔΗΜΟΣ ΚΑΛΛΙΝΔΡΙΩΝ.....			3.936	154,748	154,723	25,43	248
Δ.Δ. Ζαγκλιβερίου.....	ΑΣ	Π	2.053	63,224	63,224	32,47	205
Δ.Δ. Αδάμ.....	ΑΓ	Π	674	18,146	18,121	37,14	240
Δ.Δ. Καλαμωτού.....	ΑΓ	Π	581	29,418	29,418	19,75	220
Δ.Δ. Πετροκεράσων.....	ΑΓ	Η	396	27,398	27,398	14,45	520
Δ.Δ. Σαρακήνας.....	ΑΓ	Η	232	16,562	16,562	14,01	258
ΔΗΜΟΣ ΚΟΡΩΝΕΙΑΣ.....			3.932	105,613	84,488	37,23	136
Δ.Δ. Γερακαρούς.....	ΑΓ	Π	1.157	17,847	17,597	64,83	140
Δ.Δ. Αγίου Βασιλείου.....	ΑΓ	Π	1.228	28,271	18,821	43,44	100
Δ.Δ. Αρδαμερίου.....	ΑΓ	Η	253	22,871	22,871	11,06	350
Δ.Δ. Βασιλουδίου.....	ΑΓ	Π	601	23,021	11,721	26,11	140
Δ.Δ. Λαγκαδικίων.....	ΑΓ	Π	693	13,603	13,478	50,94	110
ΔΗΜΟΣ ΚΟΥΦΑΛΙΩΝ.....			10.664	106,128	104,028	100,48	42
Δ.Δ. Κουφαλίων.....	ΑΣ	Π	8.104	67,591	66,641	119,90	35
Δ.Δ. Προχώματος.....	ΑΓ	Π	2.560	38,537	37,387	66,43	65
ΔΗΜΟΣ ΛΑΓΚΑΔΑ.....			17.014	197,411	174,861	86,19	113
Δ.Δ. Λαγκαδά.....	ΑΣ	Π	7.259	31,761	29,311	228,55	110
Δ.Δ. Αναλήψεως.....	ΑΓ	Π	865	29,650	24,625	29,17	115
Δ.Δ. Ηρακλείου.....	ΑΓ	Π	921	9,825	9,825	93,74	105
Δ.Δ. Καβαλλαρίου.....	ΑΓ	Π	1.842	43,642	38,092	42,21	85
Δ.Δ. Κολχικού.....	ΑΓ	Π	1.878	45,449	35,924	41,32	140
Δ.Δ. Λαγυνών.....	ΑΣ	Π	2.417	13,435	13,435	179,90	125
Δ.Δ. Περιβολακίου.....	ΑΓ	Π	848	7,625	7,625	111,21	110
Δ.Δ. Χρυσουγής.....	ΑΓ	Π	984	16,024	16,024	61,41	120
ΔΗΜΟΣ ΛΑΧΑΝΑ.....			3.018	210,090	210,090	14,37	558
Δ.Δ. Ξυλοπόλεως.....	ΑΓ	Π	1.109	34,422	34,422	32,22	540
Δ.Δ. Καρτερών.....	ΑΓ	Η	746	83,719	83,719	8,91	551
Δ.Δ. Λαχανά.....	ΑΓ	Η	657	47,602	47,602	13,80	584
Δ.Δ. Λευκοχωρίου.....	ΑΓ	Η	267	23,998	23,998	11,13	580
Δ.Δ. Νικοπόλεως.....	ΑΓ	Η	239	20,349	20,349	11,75	570
ΔΗΜΟΣ ΜΑΔΥΤΟΥ.....			3.381	89,909	63,759	37,60	76
Δ.Δ. Νέας Μαδύτου.....	ΑΓ	Π	1.949	34,705	25,755	56,16	70
Δ.Δ. Απολλωνίας.....	ΑΓ	Π	1.014	32,700	18,750	31,01	65
Δ.Δ. Μοδίου.....	ΑΓ	Η	418	22,504	19,254	18,57	130
ΔΗΜΟΣ ΜΕΝΕΜΕΝΗΣ.....			15.133	7,989	7,989	1.894,23	18
Δ.Δ. Μενεμένης.....	ΑΣ	Π	15.133	7,989	7,989	1.894,23	18
ΔΗΜΟΣ ΜΗΧΑΝΙΩΝΑΣ.....			9.186	21,569	20,944	425,89	29
Δ.Δ. Νέας Μηχανιώνας.....	ΑΣ	Π	7.155	11,128	11,128	641,53	30
Δ.Δ. Αγγελοχωρίου.....	ΑΓ	Π	954	5,716	5,116	166,90	30
Δ.Δ. Ν. Κεραιάς.....	ΑΓ	Π	1.077	4,700	4,700	229,15	20
ΔΗΜΟΣ ΜΙΚΡΑΣ.....			10.146	80,827	80,827	125,53	157
Δ.Δ. Τριλόφου.....	ΑΣ	Π	3.449	34,875	34,875	98,90	141
Δ.Δ. Καρδιάς.....	ΑΓ	Π	1.373	9,652	9,652	142,25	180
Δ.Δ. Κάτω Σχολαρίου.....	ΑΓ	Π	1.630	23,800	23,800	68,49	210
Δ.Δ. Πλαγιαρίου.....	ΑΣ	Π	3.694	12,500	12,500	295,52	140
ΔΗΜΟΣ ΜΥΓΔΟΝΙΑΣ.....			7.095	98,506	98,506	72,03	183
Δ.Δ. Λητής.....	ΑΣ	Π	3.013	18,934	18,934	159,13	149
Δ.Δ. Δρυμού.....	ΑΣ	Π	2.467	42,011	42,011	58,72	200
Δ.Δ. Μελισσοχωρίου.....	ΑΓ	Π	1.615	37,561	37,561	43,00	220

**Πίνακας 3. Μόνιμος πληθυσμός, επιφάνεια και πυκνότητα του πληθυσμού, με διάκριση σε αστικές και αγροτικές περιοχές, καθώς και σε πεδινές, ημιορεινές και ορεινές περιοχές. Μέσος σταθμικός των υψομέτρων των δημοτικών και κοινοτικών διαμερισμάτων γ) Δήμοι και κοινότητες, δημοτικά και κοινοτικά διαμερίσματα**  
*Απογραφή πληθυσμού της 18ης Μαρτίου 2001*

(συνέχεια)

Δήμοι/κοινότητες Δημοτικά/κοινοτικά διαμερίσματα	Αστικά και αγροτικά δημοτικά/κοινοτικά διαμερίσματα	Ορεινά, ημιορεινά και πεδινά δημοτικά/κοινοτικά διαμερίσματα	Πληθυσμός	Επιφάνεια (τ.χμ.)		Πυκνότητα πληθυσμού ανά τ.χμ.	Μέσος σταθμικός υψόμετρο
				Με εσωτερικά ύδατα	Χωρίς εσωτερικά ύδατα		
ΔΗΜΟΣ ΝΕΑΠΟΛΕΩΣ.....			31.830	1,168	1,168	27.251,71	70
Δ.Δ.Νεαπόλεως.....	ΑΣ	Π	31.830	1,168	1,168	27.251,71	70
ΔΗΜΟΣ ΠΑΝΟΡΑΜΑΤΟΣ.....			14.456	21,321	21,321	678,02	340
Δ.Δ.Πανοράματος.....	ΑΣ	Η	14.456	21,321	21,321	678,02	340
ΔΗΜΟΣ ΠΟΛΙΧΝΗΣ.....			37.569	7,325	7,325	5.128,87	90
Δ.Δ.Πολίχνης.....	ΑΣ	Π	37.569	7,325	7,325	5.128,87	90
ΔΗΜΟΣ ΠΥΛΑΙΑΣ.....			22.928	24,379	24,379	940,48	90
Δ.Δ.Πυλαίας.....	ΑΣ	Π	22.928	24,379	24,379	940,48	90
ΔΗΜΟΣ ΡΕΝΤΙΝΑΣ.....			6.052	128,770	103,995	47,00	35
Δ.Δ.Σταυρού.....	ΑΣ	Η	3.495	16,500	16,500	211,82	10
Δ.Δ.'Ανω Σταυρού.....	ΑΓ	Η	1.255	19,500	19,500	64,36	80
Δ.Δ.Βόλβης.....	ΑΓ	Η	1.302	92,770	67,995	14,03	58
ΔΗΜΟΣ ΣΟΧΟΥ.....			5.496	281,518	280,193	19,52	590
Δ.Δ.Σοχού.....	ΑΣ	Ο	2.839	153,042	153,042	18,55	630
Δ.Δ.Ασκού.....	ΑΓ	Η	1.396	69,821	68,496	19,99	480
Δ.Δ.Κρουνερίου.....	ΑΓ	Η	1.261	58,655	58,655	21,50	620
ΔΗΜΟΣ ΣΤΑΥΡΟΥΠΟΛΕΩΣ.....			43.576	3,175	3,175	13.724,72	50
Δ.Δ.Σταυρουπόλεως.....	ΑΣ	Π	43.576	3,175	3,175	13.724,72	50
ΔΗΜΟΣ ΣΥΚΕΩΝ.....			42.787	7,982	7,982	5.360,44	100
Δ.Δ.Συκεών.....	ΑΣ	Π	42.787	7,982	7,982	5.360,44	100
ΔΗΜΟΣ ΤΡΙΑΝΔΡΙΑΣ.....			11.750	1,475	1,475	7.966,10	80
Δ.Δ.Τριανδρίας.....	ΑΣ	Π	11.750	1,475	1,475	7.966,10	80
ΔΗΜΟΣ ΧΑΛΑΣΤΡΑΣ.....			9.903	121,415	117,690	81,56	8
Δ.Δ.Χαλάστρας.....	ΑΣ	Π	7.360	98,449	95,749	74,76	8
Δ.Δ.Ανατολικού.....	ΑΣ	Π	2.543	22,966	21,941	110,73	8
ΔΗΜΟΣ ΧΑΛΚΗΔΟΝΟΣ.....			9.573	130,001	129,151	73,64	15
Δ.Δ.Χαλκηδόνας.....	ΑΣ	Π	3.542	21,250	21,250	166,68	20
Δ.Δ.Αδένδρου.....	ΑΣ	Π	2.269	37,638	37,388	60,28	12
Δ.Δ.Βαλτοχωρίου.....	ΑΓ	Π	261	16,747	16,597	15,58	18
Δ.Δ.Ελεούσης.....	ΑΓ	Π	549	10,391	10,041	52,83	14
Δ.Δ.Μικρού Μοναστηρίου.....	ΑΓ	Π	2.301	36,450	36,350	63,13	11
Δ.Δ.Παρθενίου.....	ΑΓ	Π	651	7,525	7,525	86,51	15
ΔΗΜΟΣ ΧΟΡΤΙΑΤΗ.....			12.538	109,934	109,934	114,05	475
Δ.Δ.Ασβεστοχωρίου.....	ΑΣ	Π	4.846	34,344	34,344	141,10	460
Δ.Δ.Εξοχής.....	ΑΓ	Π	1.032	2,575	2,575	400,78	470
Δ.Δ.Φιλύρου.....	ΑΣ	Π	3.747	15,700	15,700	238,66	400
Δ.Δ.Χορτιάτη.....	ΑΣ	Ο	2.913	57,315	57,315	50,82	600
ΔΗΜΟΣ ΩΡΑΙΟΚΑΣΤΡΟΥ.....			11.987	21,855	21,855	548,48	200
Δ.Δ.Ωραιοκάστρου.....	ΑΣ	Π	11.987	21,855	21,855	548,48	200
ΚΟΙΝΟΤΗΤΑ ΕΥΚΑΡΠΙΑΣ.....			6.442	13,263	13,263	485,71	110
Κ.Δ.Ευκαρπίας.....	ΑΣ	Π	6.442	13,263	13,263	485,71	110
ΚΟΙΝΟΤΗΤΑ ΠΕΥΚΩΝ.....			6.465	1,800	1,800	3.591,67	230
Κ.Δ.Πεύκων.....	ΑΣ	Π	6.465	1,800	1,800	3.591,67	230
<b>6.5 ΝΟΜΟΣ ΚΑΒΑΛΑΣ</b>							
ΔΗΜΟΣ ΚΑΒΑΛΑΣ.....			63.572	112,599	112,599	564,59	51
Δ.Δ.Καβάλας.....	ΑΣ	Η	61.121	37,167	37,167	1.644,50	53
Δ.Δ.Νέας Καρβάλης.....	ΑΣ	Π	2.270	46,297	46,297	49,03	6
Δ.Δ.Χαλκερού.....	ΑΓ	Ο	181	29,135	29,135	6,21	100
ΔΗΜΟΣ ΕΛΕΥΘΕΡΟΥΠΟΛΗΣ.....			11.080	126,974	126,974	87,26	102
Δ.Δ.Ελευθερούπολης.....	ΑΣ	Η	6.057	57,728	57,728	104,92	86
Δ.Δ.Αμισιανών.....	ΑΓ	Η	1.091	14,544	14,544	75,01	120
Δ.Δ.Αντιφιλιππων.....	ΑΓ	Η	1.032	10,595	10,595	97,40	100
Δ.Δ.Κηπίων.....	ΑΓ	Η	597	12,124	12,124	49,24	171
Δ.Δ.Κοκκινοχώματος.....	ΑΓ	Η	1.711	24,264	24,264	70,52	100
Δ.Δ.Χρυσοκάστρου.....	ΑΓ	Η	592	7,719	7,719	76,69	181
ΔΗΜΟΣ ΕΛΕΥΘΕΡΩΝ.....			7.090	150,555	150,551	47,09	72
Δ.Δ.Νέας Περάμου.....	ΑΣ	Π	2.425	15,318	15,314	158,31	10
Δ.Δ.Αγίου Ανδρέου.....	ΑΓ	Η	294	6,572	6,572	44,74	70
Δ.Δ.Ελαιοχωρίου.....	ΑΓ	Η	1.110	24,539	24,539	45,23	89
Δ.Δ.Ελευθερών.....	ΑΓ	Π	1.287	20,212	20,212	63,68	60
Δ.Δ.Μυρτοφύτου.....	ΑΓ	Η	470	30,738	30,738	15,29	296
Δ.Δ.Νέας Ηρακλίτισης.....	ΑΓ	Η	951	10,500	10,500	90,57	5
Δ.Δ.Φωλεάς.....	ΑΓ	Ο	553	42,676	42,676	12,96	259
ΔΗΜΟΣ ΘΑΣΟΥ.....			13.451	380,097	380,097	35,39	69
Δ.Δ.Θάσου.....	ΑΣ	Ο	3.138	22,805	22,805	137,60	5



**Πίνακας 3. Μόνιμος πληθυσμός, επιφάνεια και πυκνότητα του πληθυσμού, με διάκριση σε αστικές και αγροτικές περιοχές, καθώς και σε πεδινές, ημιορεινές και ορεινές περιοχές. Μέσος σταθμικός των υψομέτρων των δημοτικών και κοινοτικών διαμερισμάτων γ) Δήμοι και κοινότητες, δημοτικά και κοινοτικά διαμερίσματα**

Απογραφή πληθυσμού της 18ης Μαρτίου 2001

(συνέχεια)

Δήμοι/κοινότητες Δημοτικά/κοινοτικά διαμερίσματα	Αστικά και αγροτικά δημοτικά/κοινοτικά διαμερίσματα	Ορεινά, ημιορεινά και πεδινά δημοτικά/κοινοτικά διαμερίσματα	Πληθυσμός	Επιφάνεια (τ.χμ.)		Πυκνότητα πληθυσμού ανά τ.χμ.	Μέσος σταθμικός υψόμετρο
				Με εσωτερικά ύδατα	Χωρίς εσωτερικά ύδατα		
Δ.Δ.Θεολόγου.....	ΑΓ	Ο	1.625	114,309	114,309	14,22	117
Δ.Δ.Καλλιράχης.....	ΑΓ	Η	1.202	23,167	23,167	51,88	106
Δ.Δ.Λιμεναρίων.....	ΑΣ	Ο	2.376	56,584	56,584	41,99	21
Δ.Δ.Μαριών.....	ΑΓ	Ο	575	42,311	42,311	13,59	121
Δ.Δ.Παναγίας.....	ΑΓ	Ο	852	20,082	20,082	42,43	224
Δ.Δ.Ποταμιás.....	ΑΓ	Ο	1.287	23,092	23,092	55,73	113
Δ.Δ.Πρίνου.....	ΑΓ	Ο	1.329	37,918	37,918	35,05	50
Δ.Δ.Ραχωνίου.....	ΑΓ	Ο	694	29,382	29,382	23,62	97
Δ.Δ.Σωτήρος.....	ΑΓ	Η	373	10,447	10,447	35,70	22
<b>ΔΗΜΟΣ ΚΕΡΑΜΩΤΗΣ.....</b>			<b>5.406</b>	<b>115,095</b>	<b>107,120</b>	<b>46,97</b>	<b>2</b>
Δ.Δ.Κεραμωτής.....	ΑΓ	Π	2.002	44,625	42,150	44,86	1
Δ.Δ.Αγιάσματος.....	ΑΓ	Π	923	28,619	24,494	32,25	2
Δ.Δ.Νέας Καρυάς.....	ΑΓ	Π	1.515	23,455	22,105	64,59	5
Δ.Δ.Πηγών.....	ΑΓ	Π	966	18,396	18,371	52,51	2
<b>ΔΗΜΟΣ ΟΡΕΙΝΟΥ.....</b>			<b>1.637</b>	<b>318,555</b>	<b>316,755</b>	<b>5,14</b>	<b>547</b>
Δ.Δ.Λεκανής.....	ΑΓ	Ο	616	68,455	68,455	9,00	740
Δ.Δ.Αγίου Κοσμά.....	ΑΓ	Ο	61	42,843	42,568	1,42	530
Δ.Δ.Διποτάμου.....	ΑΓ	Ο	81	25,350	25,350	3,20	680
Δ.Δ.Δυσβάτου.....	ΑΓ	Η	33	14,971	14,971	2,20	412
Δ.Δ.Ελαφοχωρίου.....	ΑΓ	Ο	111	23,995	23,995	4,63	500
Δ.Δ.Κεχροκάμπου.....	ΑΓ	Ο	471	65,508	63,983	7,19	360
Δ.Δ.Μακρυχωρίου.....	ΑΓ	Ο	158	31,368	31,368	5,04	248
Δ.Δ.Παταμώνος.....	ΑΓ	Ο	106	46,065	46,065	2,30	700
<b>ΔΗΜΟΣ ΟΡΦΑΝΟΥ.....</b>			<b>4.453</b>	<b>200,862</b>	<b>200,137</b>	<b>22,17</b>	<b>151</b>
Δ.Δ.Γαλημού.....	ΑΓ	Η	411	23,517	23,517	17,48	200
Δ.Δ.Ακροποτάμου.....	ΑΓ	Ο	618	58,168	58,168	10,62	239
Δ.Δ.Καριανής.....	ΑΓ	Π	737	33,752	33,752	21,84	50
Δ.Δ.Ορφανίου.....	ΑΓ	Π	698	14,542	14,542	48,00	49
Δ.Δ.Οφρυνίου.....	ΑΓ	Π	1.095	21,614	20,889	50,66	102
Δ.Δ.Ποδοχωρίου.....	ΑΓ	Η	894	49,269	49,269	18,15	292
<b>ΔΗΜΟΣ ΠΑΓΓΑΙΟΥ.....</b>			<b>4.638</b>	<b>79,634</b>	<b>79,534</b>	<b>58,24</b>	<b>288</b>
Δ.Δ.Νικήσιανης.....	ΑΣ	Η	2.393	35,368	35,318	67,66	340
Δ.Δ.Γεωργιανής.....	ΑΓ	Η	698	20,775	20,725	33,60	260
Δ.Δ.Παλαιοχωρίου.....	ΑΓ	Η	1.547	23,491	23,491	65,86	220
<b>ΔΗΜΟΣ ΠΙΕΡΕΩΝ.....</b>			<b>4.383</b>	<b>143,402</b>	<b>143,402</b>	<b>30,56</b>	<b>190</b>
Δ.Δ.Μουσθένης.....	ΑΓ	Ο	828	31,913	31,913	25,95	220
Δ.Δ.Αυλής.....	ΑΓ	Ο	551	7,779	7,779	70,83	150
Δ.Δ.Δωματίων.....	ΑΓ	Η	504	10,296	10,296	48,95	160
Δ.Δ.Μελισσοκομείου.....	ΑΓ	Η	431	6,847	6,847	62,95	166
Δ.Δ.Μεσιάς.....	ΑΓ	Η	390	9,271	9,271	42,07	128
Δ.Δ.Μεσορόπτης.....	ΑΓ	Ο	523	27,590	27,590	18,96	310
Δ.Δ.Πλατανότοπου.....	ΑΓ	Π	573	35,911	35,911	15,96	240
Δ.Δ.Σιδηροχωρίου.....	ΑΓ	Η	583	13,795	13,795	42,26	111
<b>ΔΗΜΟΣ ΦΙΛΙΠΠΩΝ.....</b>			<b>10.614</b>	<b>238,751</b>	<b>238,751</b>	<b>44,46</b>	<b>153</b>
Δ.Δ.Κρηνίδων.....	ΑΣ	Π	3.323	30,389	30,389	109,35	140
Δ.Δ.Αμυγδαλεώνος.....	ΑΓ	Η	1.689	15,093	15,093	111,91	80
Δ.Δ.Ζυγού.....	ΑΓ	Η	2.103	21,904	21,904	96,01	156
Δ.Δ.Κορυφών.....	ΑΓ	Ο	78	15,873	15,873	4,91	760
Δ.Δ.Κρυσονερίου.....	ΑΓ	Η	592	12,673	12,673	46,71	240
Δ.Δ.Λιμνιών.....	ΑΓ	Ο	192	42,567	42,567	4,51	770
Δ.Δ.Λυδίας.....	ΑΓ	Π	821	10,088	10,088	81,38	80
Δ.Δ.Παλαιάς Καβάλας.....	ΑΓ	Ο	141	28,952	28,952	4,87	360
Δ.Δ.Πολυτέρου.....	ΑΓ	Ο	23	19,899	19,899	1,16	507
Δ.Δ.Πολυστύλου.....	ΑΓ	Π	748	10,346	10,346	72,30	54
Δ.Δ.Φιλίππων.....	ΑΓ	Π	904	30,967	30,967	29,19	200
<b>ΔΗΜΟΣ ΧΡΥΣΟΥΠΟΛΗΣ.....</b>			<b>15.175</b>	<b>245,181</b>	<b>236,656</b>	<b>61,89</b>	<b>36</b>
Δ.Δ.Χρυσούπολης.....	ΑΣ	Π	8.000	46,890	43,840	170,61	20
Δ.Δ.Αβραμυλιάς.....	ΑΓ	Η	47	8,498	8,298	5,53	138
Δ.Δ.Γέροντα.....	ΑΓ	Η	436	14,847	14,847	29,37	110
Δ.Δ.Γραβούνης.....	ΑΓ	Π	838	9,498	9,498	88,23	25
Δ.Δ.Διαλεκτού.....	ΑΓ	Η	159	10,148	9,673	15,67	108
Δ.Δ.Ερατεινού.....	ΑΓ	Π	675	22,120	20,420	30,52	8
Δ.Δ.Ζαρκαδιάς.....	ΑΓ	Η	580	8,998	8,998	64,46	144
Δ.Δ.Ξεριά.....	ΑΓ	Η	482	22,545	22,120	21,38	50
Δ.Δ.Παραδείσου.....	ΑΓ	Ο	442	11,047	10,247	40,01	70
Δ.Δ.Πέρνης.....	ΑΓ	Π	913	26,209	25,009	34,84	80
Δ.Δ.Πετροπηγής.....	ΑΓ	Η	527	19,496	19,171	27,03	70
Δ.Δ.Ποντολιβάδου.....	ΑΓ	Η	466	26,739	26,389	17,43	57
Δ.Δ.Χρυσοχωρίου.....	ΑΓ	Π	1.610	18,146	18,146	88,72	5
<b>6.6 ΝΟΜΟΣ ΚΑΣΤΟΡΙΑΣ</b>							
<b>ΔΗΜΟΣ ΚΑΣΤΟΡΙΑΣ.....</b>			<b>17.038</b>	<b>57,318</b>	<b>42,943</b>	<b>297,25</b>	<b>700</b>
Δ.Δ.Καστοριάς.....	ΑΣ	Η	17.038	57,318	42,943	297,25	700
<b>ΔΗΜΟΣ ΑΓΙΑΣ ΤΡΙΑΔΟΣ.....</b>			<b>6.199</b>	<b>99,092</b>	<b>99,092</b>	<b>62,56</b>	<b>696</b>
Δ.Δ.Μανιάκων.....	ΑΣ	Η	2.740	7,650	7,650	358,17	670
Δ.Δ.Αυγής.....	ΑΓ	Π	202	7,227	7,227	27,95	740

**Πίνακας 3. Μόνιμος πληθυσμός, επιφάνεια και πυκνότητα του πληθυσμού, με διάκριση σε αστικές και αγροτικές περιοχές, καθώς και σε πεδινές, ημιορεινές και ορεινές περιοχές. Μέσος σταθμικός των υψομέτρων των δημοτικών και κοινοτικών διαμερισμάτων**

**γ) Δήμοι και κοινότητες, δημοτικά και κοινοτικά διαμερίσματα**

Απογραφή πληθυσμού της 18ης Μαρτίου 2001

(συνέχεια)

Δήμοι/κοινότητες Δημοτικά/κοινοτικά διαμερίσματα	Αστικά και αγροτικά δημοτικά/κοινοτικά διαμερίσματα	Ορεινά, ημιορεινά και πεδινά δημοτικά/κοινοτικά διαμερίσματα	Πληθυσμός	Επιφάνεια (τ.χμ.)		Πυκνότητα πληθυσμού ανά τ.χμ.	Μέσος σταθμικός υψόμετρο
				Με εσωτερικά ύδατα	Χωρίς εσωτερικά ύδατα		
Δ.Δ. Κορομηλάς.....	ΑΓ	Η	352	12,823	12,823	27,45	700
Δ.Δ. Λεύκης.....	ΑΓ	Η	814	16,574	16,574	49,11	678
Δ.Δ. Ομορφοκκλησιάς.....	ΑΓ	Η	47	15,274	15,274	3,08	800
Δ.Δ. Πενταβρύσου.....	ΑΓ	Η	676	15,102	15,102	44,76	792
Δ.Δ. Τσάκονης.....	ΑΓ	Π	311	7,351	7,351	42,31	730
Δ.Δ. Χιλιοδένδρου.....	ΑΓ	Π	1.057	17,091	17,091	61,85	691
<b>ΔΗΜΟΣ ΑΓΙΩΝ ΑΝΑΡΓΥΡΩΝ.....</b>			<b>2.690</b>	<b>97,340</b>	<b>97,340</b>	<b>27,64</b>	<b>755</b>
Δ.Δ. Κορησού.....	ΑΓ	Η	1.264	29,626	29,626	42,67	724
Δ.Δ. Βασιλειάδης.....	ΑΓ	Ο	610	33,982	33,982	17,95	835
Δ.Δ. Λιθιάς.....	ΑΓ	Η	379	15,403	15,403	24,61	760
Δ.Δ. Μελισσότοπου.....	ΑΓ	Ο	437	18,329	18,329	23,84	730
<b>ΔΗΜΟΣ ΑΚΡΙΤΩΝ.....</b>			<b>1.013</b>	<b>85,724</b>	<b>85,724</b>	<b>11,82</b>	<b>971</b>
Δ.Δ. Διποταμιάς.....	ΑΓ	Ο	679	30,175	30,175	22,50	984
Δ.Δ. Κομνηνάδων.....	ΑΓ	Ο	136	19,143	19,143	7,10	920
Δ.Δ. Πολυανέμου (της πρώην κοινότητας Αγίας Κυριακής 561101).....	ΑΓ	Ο	69	15,052	15,052	4,58	960
Δ.Δ. Χιονάτου.....	ΑΓ	Ο	129	21,354	21,354	6,04	960
<b>ΔΗΜΟΣ ΑΛΙΑΚΜΟΝΑ.....</b>			<b>4.194</b>	<b>99,173</b>	<b>99,173</b>	<b>42,29</b>	<b>634</b>
Δ.Δ. Μεσοποταμιάς.....	ΑΓ	Π	2.676	22,786	22,786	117,44	692
Δ.Δ. Αγία Κυριακή.....	ΑΓ	Ο	305	13,844	13,844	22,03	740
Δ.Δ. Καλοχωρίου.....	ΑΓ	Η	434	16,068	16,068	27,01	—
Δ.Δ. Οινόης.....	ΑΓ	Η	580	24,421	24,421	23,75	730
Δ.Δ. Πτεριάς.....	ΑΓ	Η	199	22,054	22,054	9,02	805
<b>ΔΗΜΟΣ ΒΙΤΣΙΟΥ.....</b>			<b>1.436</b>	<b>135,028</b>	<b>135,028</b>	<b>10,63</b>	<b>756</b>
Δ.Δ. Τοιχίου.....	ΑΓ	Ο	738	13,453	13,453	54,86	675
Δ.Δ. Βυρσινέας.....	ΑΓ	Ο	129	55,312	55,312	2,33	900
Δ.Δ. Μεταμορφώσεως.....	ΑΓ	Ο	354	23,505	23,505	15,06	660
Δ.Δ. Οξυιάς.....	ΑΓ	Ο	65	13,328	13,328	4,88	1200
Δ.Δ. Πολυκεράσου.....	ΑΓ	Ο	24	13,353	13,353	1,80	1220
Δ.Δ. Σιδηροχωρίου.....	ΑΓ	Ο	126	16,077	16,077	7,84	1040
<b>ΔΗΜΟΣ ΙΩΝΟΣ ΔΡΑΓΟΥΜΗ.....</b>			<b>3.333</b>	<b>134,335</b>	<b>134,110</b>	<b>24,81</b>	<b>793</b>
Δ.Δ. Βογατσικού.....	ΑΓ	Η	708	36,678	36,553	19,30	780
Δ.Δ. Αμπελοκήπων.....	ΑΓ	Π	688	15,026	15,026	45,79	640
Δ.Δ. Γέριμα.....	ΑΓ	Η	697	47,404	47,404	14,70	780
Δ.Δ. Κωσταραζίου.....	ΑΓ	Η	862	27,027	26,927	31,89	1000
Δ.Δ. Μηλίτσας.....	ΑΓ	Η	378	8,200	8,200	46,10	650
<b>ΔΗΜΟΣ ΚΛΕΙΣΟΥΡΑΣ.....</b>			<b>462</b>	<b>37,069</b>	<b>37,069</b>	<b>12,46</b>	<b>1172</b>
Δ.Δ. Κλεισούρας.....	ΑΓ	Ο	462	37,069	37,069	12,46	1172
<b>ΔΗΜΟΣ ΚΟΡΕΣΤΙΩΝ.....</b>			<b>953</b>	<b>122,281</b>	<b>122,281</b>	<b>7,79</b>	<b>890</b>
Δ.Δ. Γάβρου.....	ΑΓ	Ο	415	20,422	20,422	20,32	839
Δ.Δ. Αγίου Αντωνίου.....	ΑΓ	Ο	111	15,828	15,828	7,01	890
Δ.Δ. Κρανιώνας.....	ΑΓ	Ο	9	14,573	14,573	0,62	810
Δ.Δ. Μακροχωρίου.....	ΑΓ	Ο	206	30,983	30,983	6,65	930
Δ.Δ. Μαυροκάμπου.....	ΑΓ	Π	7	6,200	6,200	1,13	820
Δ.Δ. Μελά.....	ΑΓ	Ο	144	22,126	22,126	6,51	995
Δ.Δ. Χαλάρων.....	ΑΓ	Ο	61	12,149	12,149	5,02	870
<b>ΔΗΜΟΣ ΜΑΚΕΔΩΝ.....</b>			<b>3.398</b>	<b>37,614</b>	<b>28,014</b>	<b>90,34</b>	<b>636</b>
Δ.Δ. Μαυροχωρίου.....	ΑΓ	Π	1.545	18,387	14,437	84,03	632
Δ.Δ. Δισπηλίου.....	ΑΓ	Π	1.110	9,575	7,000	115,93	640
Δ.Δ. Πολυκάρπης.....	ΑΓ	Η	743	9,652	6,577	76,98	640
<b>ΔΗΜΟΣ ΝΕΣΤΟΡΙΟΥ.....</b>			<b>1.533</b>	<b>336,326</b>	<b>336,326</b>	<b>4,56</b>	<b>907</b>
Δ.Δ. Νεστορίου.....	ΑΓ	Ο	1.036	186,135	186,135	5,57	900
Δ.Δ. Κοτύλης.....	ΑΓ	Ο	65	93,954	93,954	0,69	1500
Δ.Δ. Κυψέλης.....	ΑΓ	Ο	70	36,733	36,733	1,91	1080
Δ.Δ. Πτελέας.....	ΑΓ	Η	362	19,504	19,504	18,56	785
<b>ΔΗΜΟΣ ΟΡΕΣΤΙΔΟΣ.....</b>			<b>10.146</b>	<b>206,396</b>	<b>206,396</b>	<b>49,16</b>	<b>683</b>
Δ.Δ. Άργους Ορεστικού.....	ΑΣ	Π	7.838	29,248	29,248	267,98	660
Δ.Δ. Αγίου Ηλία.....	ΑΓ	Ο	23	4,476	4,476	5,14	1000
Δ.Δ. Αμμουδάρας.....	ΑΓ	Π	355	16,706	16,706	21,25	650
Δ.Δ. Ασπροκκλησιάς.....	ΑΓ	Π	443	17,837	17,837	24,84	720
Δ.Δ. Βράχου.....	ΑΓ	Ο	68	11,052	11,052	6,15	1080
Δ.Δ. Διαλεκτού.....	ΑΓ	Π	311	13,101	13,101	23,74	627
Δ.Δ. Καστανοφύτου.....	ΑΓ	Ο	76	9,277	9,277	8,19	1014
Δ.Δ. Λάγκας.....	ΑΓ	Ο	80	18,554	18,554	4,31	1040
Δ.Δ. Λακκωμάτων.....	ΑΓ	Η	367	19,130	19,130	19,18	671
Δ.Δ. Μελανθίου.....	ΑΓ	Η	309	30,757	30,757	10,05	853
Δ.Δ. Νοστήμου.....	ΑΓ	Ο	115	8,652	8,652	13,29	920
Δ.Δ. Σπηλαίων.....	ΑΓ	Ο	83	18,654	18,654	4,45	841
Δ.Δ. Σπήλιου.....	ΑΓ	Ο	78	8,952	8,952	8,71	875
<b>ΚΟΙΝΟΤΗΤΑ ΑΡΡΕΝΩΝ.....</b>			<b>581</b>	<b>134,600</b>	<b>134,600</b>	<b>4,32</b>	<b>962</b>
Κ.Δ. Επταχωρίου.....	ΑΓ	Ο	290	75,558	75,558	3,84	880
Κ.Δ. Ζούζουλης.....	ΑΓ	Ο	76	17,294	17,294	4,39	1060
Κ.Δ. Χρυσής.....	ΑΓ	Ο	215	41,748	41,748	5,15	1037

**Πίνακας 3. Μόνιμος πληθυσμός, επιφάνεια και πυκνότητα του πληθυσμού, με διάκριση σε αστικές και αγροτικές περιοχές, καθώς και σε πεδινές, ημιορεινές και ορεινές περιοχές. Μέσος σταθμικός των υψομέτρων των δημοτικών και κοινοτικών διαμερισμάτων**

**γ) Δήμοι και κοινότητες, δημοτικά και κοινοτικά διαμερίσματα**

Απογραφή πληθυσμού της 18ης Μαρτίου 2001

(συνέχεια)

Δήμοι/κοινότητες Δημοτικά/κοινοτικά διαμερίσματα	Αστικά και αγροτικά δημοτικά/κοινοτικά διαμερίσματα	Ορεινά, ημιορεινά και πεδινά δημοτικά/κοινοτικά διαμερίσματα	Πληθυσμός	Επιφάνεια (τ.χμ.)		Πυκνότητα πληθυσμού ανά τ.χμ.	Μέσος σταθμικός υψόμετρο
				Με εσωτερικά ύδατα	Χωρίς εσωτερικά ύδατα		
ΚΟΙΝΟΤΗΤΑ ΓΡΑΜΟΥ.....			2	59,422	59,422	0,03	1380
Κ.Δ.Γράμου.....	ΑΓ	Ο	2	59,422	59,422	0,03	1380
ΚΟΙΝΟΤΗΤΑ ΚΑΣΤΡΑΚΙΟΥ.....			724	78,415	78,415	9,23	1028
Κ.Δ.Ιεροπηγής.....	ΑΓ	Ο	390	42,245	42,245	9,23	1060
Κ.Δ.Δενδροχωρίου.....	ΑΓ	Ο	334	36,170	36,170	9,23	990
<b>6.7 ΝΟΜΟΣ ΚΙΛΚΙΣ</b>							
ΔΗΜΟΣ ΚΙΛΚΙΣ.....			24.874	319,834	319,834	77,77	251
Δ.Δ.Κιλκίς.....	ΑΣ	Π	19.247	110,230	110,230	174,61	274
Δ.Δ.Βαπτιστών.....	ΑΓ	Π	485	16,550	16,550	29,31	143
Δ.Δ.Καστανιών.....	ΑΓ	Π	594	13,277	13,277	44,74	105
Δ.Δ.Κρηστώνης.....	ΑΓ	Π	1.144	15,722	15,722	72,76	210
Δ.Δ.Λειψυδρίου.....	ΑΓ	Π	476	40,150	40,150	11,86	221
Δ.Δ.Μεγάλης Βρύσης.....	ΑΓ	Π	502	11,495	11,495	43,67	120
Δ.Δ.Μελανθίου.....	ΑΓ	Η	230	23,861	23,861	9,64	530
Δ.Δ.Μεσιανού.....	ΑΓ	Π	843	46,763	46,763	18,03	126
Δ.Δ.Σταυροχωρίου.....	ΑΓ	Π	471	11,511	11,511	40,92	110
Δ.Δ.Χωρυγίου.....	ΑΓ	Π	882	30,275	30,275	29,13	160
ΔΗΜΟΣ ΑΞΙΟΥΠΟΛΗΣ.....			6.320	284,406	280,436	22,22	91
Δ.Δ.Αξιοπόλεως.....	ΑΣ	Π	3.242	70,435	67,640	46,03	39
Δ.Δ.Γοργόπη.....	ΑΓ	Π	948	16,134	16,134	58,76	80
Δ.Δ.Ειδομένης.....	ΑΓ	Π	385	26,944	26,594	14,29	108
Δ.Δ.Πλαγίων.....	ΑΓ	Π	257	13,650	13,450	18,83	280
Δ.Δ.Ρυζιών.....	ΑΓ	Π	1.070	21,880	21,255	48,90	41
Δ.Δ.Σκρά.....	ΑΓ	Ο	263	95,574	95,574	2,75	594
Δ.Δ.Φανού.....	ΑΓ	Η	155	39,789	39,789	3,90	370
ΔΗΜΟΣ ΓΑΛΛΙΚΟΥ.....			7.095	149,054	149,054	47,60	136
Δ.Δ.Καμπάνη.....	ΑΓ	Π	1.452	23,647	23,647	61,40	121
Δ.Δ.Γαλλικού.....	ΑΓ	Π	1.155	18,165	18,165	63,58	100
Δ.Δ.Μανδρών.....	ΑΓ	Π	597	11,749	11,749	50,81	100
Δ.Δ.Νέας Σάντας.....	ΑΓ	Π	1.896	24,822	24,822	76,38	113
Δ.Δ.Πεδινού.....	ΑΓ	Π	1.129	26,546	26,546	42,53	139
Δ.Δ.Χρυσόπετρας.....	ΑΓ	Π	866	44,125	44,125	19,63	280
ΔΗΜΟΣ ΓΟΥΜΕΝΙΣΣΑΣ.....			6.677	208,949	208,949	31,96	307
Δ.Δ.Γουμένισσας (Γουμένισσης).....	ΑΣ	Π	4.030	30,139	30,139	133,71	250
Δ.Δ.Γρίβας.....	ΑΓ	Ο	782	21,357	21,357	36,62	460
Δ.Δ.Κάρπης.....	ΑΓ	Ο	372	58,425	58,425	6,37	445
Δ.Δ.Καστανερίης.....	ΑΓ	Ο	232	29,484	29,484	7,87	780
Δ.Δ.Πενταλόφου.....	ΑΓ	Η	313	41,225	41,225	7,59	470
Δ.Δ.Στάθη (της πρώην κοινότητας Γοργόπης 572102).....	ΑΓ	Π	411	8,619	8,619	47,69	185
Δ.Δ.Φιλυρίας.....	ΑΓ	Π	537	19,700	19,700	27,26	211
ΔΗΜΟΣ ΔΟΪΡΑΝΗΣ.....			2.000	81,213	71,663	24,63	211
Δ.Δ.Δροσάτου.....	ΑΓ	Π	1.259	31,750	29,875	39,65	205
Δ.Δ.Ακρίτας.....	ΑΓ	Π	232	19,162	19,162	12,11	220
Δ.Δ.Αμαράντων.....	ΑΓ	Π	509	30,301	22,626	16,80	223
ΔΗΜΟΣ ΕΥΡΩΠΟΥ.....			5.971	80,922	80,022	73,79	64
Δ.Δ.Ευρωπού.....	ΑΣ	Π	2.398	25,900	25,600	92,59	80
Δ.Δ.Αγίου Πέτρου.....	ΑΓ	Π	1.768	21,532	21,132	82,11	30
Δ.Δ.Μεσιάς.....	ΑΓ	Π	318	8,686	8,486	36,61	30
Δ.Δ.Πολυπέτρου.....	ΑΓ	Π	557	11,148	11,148	49,96	100
Δ.Δ.Τούμπας.....	ΑΓ	Π	930	13,656	13,656	68,10	80
ΔΗΜΟΣ ΚΡΟΥΣΣΩΝ.....			6.319	588,877	588,877	10,73	400
Δ.Δ.Τερπύλλου.....	ΑΓ	Π	929	45,325	45,325	20,50	236
Δ.Δ.Αγίου Μάρκου.....	ΑΓ	Η	235	47,450	47,450	4,95	474
Δ.Δ.Αναβρυτού.....	ΑΓ	Η	188	33,991	33,991	5,53	537
Δ.Δ.Αντιγονείας.....	ΑΓ	Π	313	28,361	28,361	11,04	374
Δ.Δ.Βάθης.....	ΑΓ	Η	406	38,986	38,986	10,41	400
Δ.Δ.Γερακίου.....	ΑΓ	Η	359	16,906	16,906	21,24	353
Δ.Δ.Ελληνικού.....	ΑΓ	Ο	128	41,071	41,071	3,12	710
Δ.Δ.Επταλόφου.....	ΑΓ	Η	524	35,200	35,200	14,89	460
Δ.Δ.Ευκαρπίας.....	ΑΓ	Π	551	13,030	13,030	42,29	280
Δ.Δ.Θεοδοσίων.....	ΑΓ	Η	181	20,224	20,224	8,95	680
Δ.Δ.Ισώματος.....	ΑΓ	Η	386	52,727	52,727	7,32	653
Δ.Δ.Κάτω Θεοδωρακίου.....	ΑΓ	Η	196	24,957	24,957	7,85	424
Δ.Δ.Κεντρικού.....	ΑΓ	Π	362	27,487	27,487	13,17	378
Δ.Δ.Κοιλαδίου.....	ΑΓ	Π	360	13,962	13,962	25,78	303
Δ.Δ.Κοκκινιάς.....	ΑΓ	Η	192	23,285	23,285	8,25	337
Δ.Δ.Κορωνούδας.....	ΑΓ	Π	322	15,771	15,771	20,42	400
Δ.Δ.Ποντοκερασεάς.....	ΑΓ	Ο	207	70,411	70,411	2,94	566
Δ.Δ.Τριποτάμου.....	ΑΓ	Ο	77	17,233	17,233	4,47	509
Δ.Δ.Φύσκας.....	ΑΓ	Π	403	22,500	22,500	17,91	373
ΔΗΜΟΣ ΜΟΥΡΙΩΝ.....			3.206	138,660	133,660	23,12	193
Δ.Δ.Σταθμού Μουριών.....	ΑΓ	Η	1.385	45,551	45,551	30,41	195
Δ.Δ.Αγίας Παρασκευής.....	ΑΓ	Η	227	19,653	19,653	11,55	220
Δ.Δ.Μουριών.....	ΑΓ	Π	834	54,281	49,281	15,36	177
Δ.Δ.Μυριοφύτου.....	ΑΓ	Η	760	19,175	19,175	39,63	198

**Πίνακας 3. Μόνιμος πληθυσμός, επιφάνεια και πυκνότητα του πληθυσμού, με διάκριση σε αστικές και αγροτικές περιοχές, καθώς και σε πεδινές, ημιορεινές και ορεινές περιοχές. Μέσος σταθμικός των υψομέτρων των δημοτικών και κοινοτικών διαμερισμάτων**

**γ) Δήμοι και κοινότητες, δημοτικά και κοινοτικά διαμερίσματα**

*Απογραφή πληθυσμού της 18ης Μαρτίου 2001*

(συνέχεια)

Δήμοι/κοινότητες Δημοτικά/κοινοτικά διαμερίσματα	Αστικά και αγροτικά δημοτικά/κοινοτικά διαμερίσματα	Ορεινά, ημιορεινά και πεδινά δημοτικά/κοινοτικά διαμερίσματα	Πληθυσμός	Επιφάνεια (τ.χμ.)		Πυκνότητα πληθυσμού ανά τ.χμ.	Μέσος σταθμικός υψόμετρο
				Με εσωτερικά ύδατα	Χωρίς εσωτερικά ύδατα		
ΔΗΜΟΣ ΠΙΚΡΟΛΙΜΝΗΣ.....			7.019	164,059	160,309	42,78	105
Δ.Δ.Μικροκάμπου.....	ΑΓ	Π	1.095	23,847	22,947	45,92	80
Δ.Δ.Ανθοφύτου.....	ΑΓ	Π	345	12,904	12,904	26,74	50
Δ.Δ.Μαυρονερίου.....	ΑΓ	Π	1.106	31,275	31,275	35,36	152
Δ.Δ.Νέου Αγιονερίου (Αγιονερίου).....	ΑΓ	Π	1.622	12,560	12,560	129,14	120
Δ.Δ.Νέου Γυναικοκάστρου.....	ΑΓ	Π	1.383	41,976	41,976	32,95	75
Δ.Δ.Ξυλοκερατέας.....	ΑΓ	Π	602	22,850	20,000	26,35	88
Δ.Δ.Παλαιού Αγιονερίου.....	ΑΓ	Π	866	18,647	18,647	46,44	130
ΔΗΜΟΣ ΠΟΛΥΚΑΣΤΡΟΥ.....			12.299	312,717	311,112	39,33	79
Δ.Δ.Πολυκάστρου.....	ΑΣ	Π	6.497	45,775	45,775	141,93	60
Δ.Δ.Αξιοχωρίου.....	ΑΓ	Π	429	20,581	20,331	20,84	78
Δ.Δ.'Ασπρου.....	ΑΓ	Π	886	23,050	22,475	38,44	60
Δ.Δ.Βαφιοχωρίου.....	ΑΓ	Π	992	85,396	85,396	11,62	63
Δ.Δ.Ειρηνικού (της πρώην κοινότητας Ακρίτα 571103).....	ΑΓ	Π	130	9,674	9,674	13,44	225
Δ.Δ.Ευζώνων.....	ΑΓ	Π	1.138	59,092	58,717	19,26	108
Δ.Δ.Κορώνας (της πρώην κοινότητας Ακρίτα 571103).....	ΑΓ	Π	64	11,755	11,755	5,44	340
Δ.Δ.Λιμνοτόπου.....	ΑΓ	Π	364	15,425	15,425	23,60	33
Δ.Δ.Μικρού Δάσους.....	ΑΓ	Π	443	15,800	15,625	28,04	150
Δ.Δ.Πευκοδάσους.....	ΑΓ	Π	589	14,050	13,820	41,92	160
Δ.Δ.Ποντοηρακλείας.....	ΑΓ	Π	767	12,119	12,119	63,29	110
ΔΗΜΟΣ ΧΕΡΣΟΥ.....			4.237	157,907	157,907	26,83	147
Δ.Δ.Χέρσου.....	ΑΓ	Π	1.605	42,048	42,048	38,17	99
Δ.Δ.Ηλιόλουστο (της πρώην κοινότητας Καστανένων 571123).....	ΑΓ	Π	456	20,728	20,728	22,00	80
Δ.Δ.Μεγάλης Στέρνας.....	ΑΓ	Π	588	50,465	50,465	11,65	115
Δ.Δ.Παλαγιάς.....	ΑΓ	Π	1.588	44,666	44,666	35,55	227
ΚΟΙΝΟΤΗΤΑ ΛΙΒΑΔΙΩΝ.....			407	32,282	32,282	12,61	1200
Κ.Δ.Λιβαδιών.....	ΑΓ	Ο	407	32,282	32,282	12,61	1200
<b>6.8 ΝΟΜΟΣ ΚΟΖΑΝΗΣ</b>							
ΔΗΜΟΣ ΚΟΖΑΝΗΣ.....			49.812	366,018	365,993	136,09	706
Δ.Δ.Κοζάνης.....	ΑΣ	Π	38.591	34,371	34,371	1.122,78	710
Δ.Δ.Αλωνακίων.....	ΑΓ	Η	365	10,983	10,983	33,23	710
Δ.Δ.Ανθοτόπου.....	ΑΓ	Η	216	23,953	23,953	9,02	757
Δ.Δ.Αργίλου.....	ΑΓ	Π	284	6,515	6,515	43,59	720
Δ.Δ.Βατερού.....	ΑΓ	Π	725	17,947	17,947	40,40	690
Δ.Δ.Εξοχής.....	ΑΓ	Ο	101	16,920	16,920	5,97	820
Δ.Δ.Καλαμιάς.....	ΑΓ	Π	262	7,264	7,264	36,07	690
Δ.Δ.Καρυδίτσας.....	ΑΓ	Π	959	7,912	7,912	121,21	610
Δ.Δ.Κοιλών.....	ΑΓ	Π	1.490	15,994	15,994	93,16	690
Δ.Δ.Λευκόβρυσης.....	ΑΓ	Π	1.078	6,497	6,497	165,92	650
Δ.Δ.Λευκοπηγής.....	ΑΓ	Ο	1.234	26,456	26,456	46,64	650
Δ.Δ.Λυγερής.....	ΑΓ	Η	151	12,830	12,830	11,77	690
Δ.Δ.Μεταμορφώσεως.....	ΑΓ	Ο	444	19,895	19,895	22,32	780
Δ.Δ.Νέας Νικόπολης.....	ΑΓ	Η	215	16,524	16,499	13,01	690
Δ.Δ.Ξηρολίμνης.....	ΑΓ	Η	403	24,785	24,785	16,26	700
Δ.Δ.Οινόης.....	ΑΓ	Π	137	22,266	22,266	6,15	760
Δ.Δ.Πετραλών.....	ΑΓ	Η	743	27,388	27,388	27,13	620
Δ.Δ.Πρωτοχωρίου.....	ΑΓ	Η	617	11,251	11,251	54,84	670
Δ.Δ.Πτελέας.....	ΑΓ	Π	172	12,196	12,196	14,10	695
Δ.Δ.Σκήτης.....	ΑΓ	Η	372	25,747	25,747	14,45	739
Δ.Δ.Χαραυγής.....	ΑΓ	Π	1.253	18,324	18,324	68,38	799
ΔΗΜΟΣ ΑΓΙΑΣ ΠΑΡΑΣΚΕΥΗΣ.....			1.595	119,606	119,606	13,34	764
Δ.Δ.Αγίου Χριστοφόρου.....	ΑΓ	Π	638	18,233	18,233	34,99	670
Δ.Δ.Ερμακιάς.....	ΑΓ	Ο	353	53,178	53,178	6,64	1000
Δ.Δ.Καρυχωρίου.....	ΑΓ	Η	514	23,845	23,845	21,56	710
Δ.Δ.Σπηλιάς.....	ΑΓ	Η	90	24,350	24,350	3,70	820
ΔΗΜΟΣ ΑΙΑΝΗΣ.....			3.746	156,004	149,279	24,01	518
Δ.Δ.Αιανής.....	ΑΣ	Η	2.091	52,336	49,686	39,95	460
Δ.Δ.Αγίας Παρασκευής.....	ΑΓ	Π	676	6,052	6,052	111,70	610
Δ.Δ.Κερασιάς.....	ΑΓ	Η	174	9,636	9,636	18,06	540
Δ.Δ.Κτένιον (της πρώην κοινότητας Κερασιάς 583124).....	ΑΓ	Ο	101	15,427	15,427	6,55	680
Δ.Δ.Ροδιανής.....	ΑΓ	Ο	342	15,426	15,426	22,17	680
Δ.Δ.Ρυμνίου.....	ΑΓ	Π	198	11,502	7,427	17,21	330
Δ.Δ.Χρωμίου.....	ΑΓ	Ο	164	45,625	45,625	3,59	640
ΔΗΜΟΣ ΑΣΚΙΟΥ.....			4.530	196,636	196,476	23,04	878
Δ.Δ.Καλονερίου.....	ΑΓ	Η	560	21,790	21,665	25,70	630
Δ.Δ.Γαλατινής.....	ΑΣ	Ο	2.011	55,166	55,166	36,45	1010
Δ.Δ.Ερατύρας.....	ΑΓ	Ο	1.150	56,381	56,356	20,40	780
Δ.Δ.Ναμάτων.....	ΑΓ	Ο	157	14,452	14,452	10,86	1140
Δ.Δ.Πελεκάνου.....	ΑΓ	Η	404	29,594	29,594	13,65	760
Δ.Δ.Σισανίου.....	ΑΓ	Ο	248	19,253	19,253	12,88	850
ΔΗΜΟΣ ΒΕΛΒΕΝΤΟΥ.....			3.549	126,516	126,166	28,05	433
Δ.Δ.Βελβεντού.....	ΑΣ	Η	3.512	54,573	54,573	64,35	428
Δ.Δ.Αγίας Κυριακής.....	ΑΓ	Ο	5	17,930	17,930	0,28	990
Δ.Δ.Καταφυγίου.....	ΑΓ	Ο	16	44,135	44,135	0,36	1400
Δ.Δ.Πολυφύτου.....	ΑΓ	Ο	16	9,878	9,528	1,62	320

**Πίνακας 3. Μόνιμος πληθυσμός, επιφάνεια και πυκνότητα του πληθυσμού, με διάκριση σε αστικές και αγροτικές περιοχές, καθώς και σε πεδινές, ημιορεινές και ορεινές περιοχές. Μέσος σταθμικός των υψομέτρων των δημοτικών και κοινοτικών διαμερισμάτων**

**γ) Δήμοι και κοινότητες, δημοτικά και κοινοτικά διαμερίσματα**

Απογραφή πληθυσμού της 18ης Μαρτίου 2001

(συνέχεια)

Δήμοι/κοινότητες Δημοτικά/κοινοτικά διαμερίσματα	Αστικά και αγροτικά δημοτικά/κοινοτικά διαμερίσματα	Ορεινά, ημιορεινά και πεδινά δημοτικά/κοινοτικά διαμερίσματα	Πληθυσμός	Επιφάνεια (τ.χμ.)		Πυκνότητα πληθυσμού ανά τ.χμ.	Μέσος σταθμικός υψόμετρο
				Με εσωτερικά ύδατα	Χωρίς εσωτερικά ύδατα		
ΔΗΜΟΣ ΒΕΡΜΙΟΥ.....			3.303	187,153	187,147	17,65	697
Δ.Δ. Κομνηνών.....	ΑΓ	Η	1.122	62,467	62,461	17,96	687
Δ.Δ. Ανατολικού.....	ΑΓ	Η	889	30,593	30,593	29,06	630
Δ.Δ. Μεσοβούνου.....	ΑΓ	Ο	488	48,548	48,548	10,05	840
Δ.Δ. Πύργων.....	ΑΓ	Η	804	45,545	45,545	17,65	700
ΔΗΜΟΣ ΔΗΜΗΤΡΙΟΥ ΥΨΗΛΑΝΤΗ.....			2.861	112,071	112,067	25,53	747
Δ.Δ. Μαυροδενδρίου.....	ΑΓ	Π	1.171	34,197	34,197	34,24	720
Δ.Δ. Λιβερών.....	ΑΓ	Ο	110	21,978	21,978	5,01	960
Δ.Δ. Ποντοκώμης.....	ΑΓ	Η	1.266	27,342	27,342	46,30	710
Δ.Δ. Σιδερά.....	ΑΓ	Ο	314	28,554	28,550	11,00	920
ΔΗΜΟΣ ΕΛΙΜΕΙΑΣ.....			6.320	99,166	88,741	63,73	496
Δ.Δ. Κρόκου.....	ΑΣ	Π	2.969	18,260	18,260	162,60	600
Δ.Δ. Αμυγδαλέας.....	ΑΓ	Π	118	20,643	18,568	5,72	361
Δ.Δ. Άνω Κώμης.....	ΑΓ	Π	1.529	12,817	12,817	119,29	450
Δ.Δ. Καισάρειας.....	ΑΓ	Π	829	16,328	12,328	50,77	335
Δ.Δ. Κάτω Κώμης.....	ΑΓ	Π	323	8,202	8,202	39,38	400
Δ.Δ. Κοντοβουνίου.....	ΑΓ	Π	178	5,226	4,776	34,06	368
Δ.Δ. Μηλέα (της πρώην κοινότητας Κερασέας 583124).....	ΑΓ	Π	223	5,388	5,388	41,39	440
Δ.Δ. Σπάρτου.....	ΑΓ	Π	151	12,302	8,402	12,27	360
ΔΗΜΟΣ ΕΛΛΗΣΠΟΝΤΟΥ.....			7.481	337,992	337,974	22,13	749
Δ.Δ. Κοιλιάδος.....	ΑΓ	Η	853	21,416	21,398	39,83	674
Δ.Δ. Αγίου Δημητρίου.....	ΑΓ	Η	989	37,547	37,547	26,34	781
Δ.Δ. Αγίου Χαράλαμπος.....	ΑΓ	Ο	189	15,099	15,099	12,52	720
Δ.Δ. Ακρινής.....	ΑΓ	Η	1.079	38,422	38,422	28,08	853
Δ.Δ. Αυγής.....	ΑΓ	Η	22	20,331	20,331	1,08	880
Δ.Δ. Βοσκοχωρίου.....	ΑΓ	Ο	150	25,099	25,099	5,98	770
Δ.Δ. Δρεπάνου.....	ΑΓ	Η	1.308	30,148	30,148	43,39	700
Δ.Δ. Καπνοχωρίου.....	ΑΓ	Η	409	25,163	25,163	16,25	686
Δ.Δ. Κλείτου.....	ΑΓ	Π	1.251	24,048	24,048	52,02	705
Δ.Δ. Πολυμύλου.....	ΑΓ	Ο	557	57,371	57,371	9,71	869
Δ.Δ. Ρυακίου.....	ΑΓ	Η	255	18,149	18,149	14,05	760
Δ.Δ. Τετραλόφου.....	ΑΓ	Ο	419	25,199	25,199	16,63	730
ΔΗΜΟΣ ΚΑΜΒΟΥΝΙΩΝ.....			2.076	149,535	148,785	13,88	672
Δ.Δ. Τρανοβάλτου.....	ΑΓ	Ο	984	79,245	78,720	12,42	660
Δ.Δ. Ελάτης.....	ΑΓ	Ο	554	39,982	39,832	13,86	620
Δ.Δ. Μικροβάλτου.....	ΑΓ	Ο	538	30,308	30,233	17,75	749
ΔΗΜΟΣ ΜΟΥΡΙΚΙΟΥ.....			4.744	112,058	112,058	42,34	678
Δ.Δ. Εμπορίου.....	ΑΓ	Ο	1.012	14,952	14,952	67,68	690
Δ.Δ. Αναρράχης.....	ΑΓ	Η	1.113	30,447	30,447	36,56	710
Δ.Δ. Αρδάσσης.....	ΑΓ	Η	1.111	37,581	37,581	29,56	641
Δ.Δ. Μηλοχωρίου.....	ΑΓ	Ο	724	13,072	13,072	55,39	680
Δ.Δ. Φούφα.....	ΑΓ	Η	784	16,006	16,006	48,98	670
ΔΗΜΟΣ ΝΕΑΠΟΛΗΣ.....			4.745	238,277	237,477	19,91	678
Δ.Δ. Νεάπολης.....	ΑΣ	Π	2.393	22,001	22,001	108,77	668
Δ.Δ. Αηδόνοχωρίου.....	ΑΓ	Π	80	9,675	9,675	8,27	718
Δ.Δ. Αλιόκλιμας.....	ΑΓ	Η	262	16,076	15,876	16,30	580
Δ.Δ. Αξιοκάστρου.....	ΑΓ	Π	140	15,782	15,782	8,87	586
Δ.Δ. Ασπρούλας.....	ΑΓ	Π	160	17,464	17,464	9,16	744
Δ.Δ. Βελανιδιάς.....	ΑΓ	Π	116	16,576	16,576	7,00	720
Δ.Δ. Δρυοβουνίου.....	ΑΓ	Η	332	24,945	24,895	13,31	800
Δ.Δ. Λευκοθέας.....	ΑΓ	Π	41	8,450	8,450	4,85	800
Δ.Δ. Μεσολόγγου.....	ΑΓ	Π	63	10,763	10,763	5,85	760
Δ.Δ. Μολόχας.....	ΑΓ	Π	177	8,950	8,875	19,78	700
Δ.Δ. Πεπονιάς.....	ΑΓ	Π	136	10,850	10,850	12,53	600
Δ.Δ. Περιστεράς.....	ΑΓ	Π	39	7,050	7,050	5,53	700
Δ.Δ. Πλατανιάς.....	ΑΓ	Π	119	10,025	9,850	11,87	680
Δ.Δ. Πολυλάκκου.....	ΑΓ	Π	54	10,075	9,900	5,36	640
Δ.Δ. Πυλωρίου.....	ΑΓ	Π	82	7,550	7,550	10,86	660
Δ.Δ. Σημάντρου.....	ΑΓ	Π	43	6,050	6,050	7,11	770
Δ.Δ. Σκαλοχωρίου.....	ΑΓ	Η	120	11,345	11,345	10,58	870
Δ.Δ. Τραπεζίτης.....	ΑΓ	Π	198	10,275	10,150	19,27	554
Δ.Δ. Χειμερινού.....	ΑΓ	Π	70	6,200	6,200	11,29	660
Δ.Δ. Χορηγού.....	ΑΓ	Π	120	8,175	8,175	14,68	700
ΔΗΜΟΣ ΠΤΟΛΕΜΑΙΔΑΣ.....			36.393	217,901	217,601	167,02	607
Δ.Δ. Πτολεμαΐδος.....	ΑΣ	Π	30.017	57,508	57,508	521,96	600
Δ.Δ. Ασβεστοπέτρας.....	ΑΓ	Η	742	24,053	24,053	30,85	635
Δ.Δ. Γαλατείας.....	ΑΓ	Π	527	17,131	17,131	30,76	650
Δ.Δ. Δροσερού.....	ΑΓ	Π	306	10,555	10,555	28,99	650
Δ.Δ. Καρδίας.....	ΑΓ	Π	—	9,297	9,297	0,00	—
Δ.Δ. Κομάνου.....	ΑΓ	Π	504	9,447	9,447	53,35	660
Δ.Δ. Μαυροπηγής.....	ΑΓ	Η	601	21,043	21,043	28,56	740
Δ.Δ. Ολυμπιάδος.....	ΑΓ	Π	683	12,530	12,530	54,51	670
Δ.Δ. Πενταβρύσου.....	ΑΓ	Π	292	5,602	5,602	52,12	600
Δ.Δ. Περδικκιά.....	ΑΓ	Π	1.858	30,961	30,661	60,01	595
Δ.Δ. Προαστίου.....	ΑΓ	Π	855	10,552	10,552	81,03	641
Δ.Δ. Πτελεώνος.....	ΑΓ	Π	8	9,222	9,222	0,87	780

**Πίνακας 3. Μόνιμος πληθυσμός, επιφάνεια και πυκνότητα του πληθυσμού, με διάκριση σε αστικές και αγροτικές περιοχές, καθώς και σε πεδινές, ημιορεινές και ορεινές περιοχές. Μέσος σταθμικός των υψομέτρων των δημοτικών και κοινοτικών διαμερισμάτων γ) Δήμοι και κοινότητες, δημοτικά και κοινοτικά διαμερίσματα**

Απογραφή πληθυσμού της 18ης Μαρτίου 2001

(συνέχεια)

Δήμοι/κοινότητες Δημοτικά/κοινοτικά διαμερίσματα	Αστικά και αγροτικά δημοτικά/κοινοτικά διαμερίσματα	Ορεινά, ημιορεινά και πεδινά δημοτικά/κοινοτικά διαμερίσματα	Πληθυσμός	Επιφάνεια (τ.χμ.)		Πυκνότητα πληθυσμού ανά τ.χμ.	Μέσος σταθμικός υψόμετρο
				Με εσωτερικά ύδατα	Χωρίς εσωτερικά ύδατα		
ΔΗΜΟΣ ΣΕΡΒΙΩΝ.....			9.512	400,116	361,366	23,77	465
Δ.Δ. Σερβίων.....	ΑΣ	Η	4.555	51,603	45,028	88,27	438
Δ.Δ. Αυλών.....	ΑΓ	Π	349	11,002	9,752	31,72	360
Δ.Δ. Βαθυλάκκου.....	ΑΓ	Π	625	16,498	15,173	37,88	420
Δ.Δ. Γουλών.....	ΑΓ	Π	218	11,352	5,952	19,20	290
Δ.Δ. Ιμέρων.....	ΑΓ	Ο	245	38,053	30,453	6,44	353
Δ.Δ. Καστανιάς.....	ΑΓ	Ο	95	48,975	48,975	1,94	1050
Δ.Δ. Κρανιδίων.....	ΑΓ	Π	551	12,302	3,352	44,79	320
Δ.Δ. Λευκάρων.....	ΑΓ	Η	210	25,250	25,250	8,32	450
Δ.Δ. Μεσιανής.....	ΑΓ	Η	300	16,449	12,474	18,24	395
Δ.Δ. Μεταξά.....	ΑΓ	Ο	318	58,197	58,197	5,46	1060
Δ.Δ. Νεράιδας.....	ΑΓ	Η	117	12,198	9,248	9,59	280
Δ.Δ. Πλατανορρεύματος.....	ΑΓ	Η	1.019	35,300	35,300	28,87	490
Δ.Δ. Πολυρράχου.....	ΑΓ	Ο	335	28,714	28,714	11,67	567
Δ.Δ. Ροδίτου.....	ΑΓ	Η	253	16,745	16,020	15,11	391
Δ.Δ. Τριγωνικού.....	ΑΓ	Ο	322	17,478	17,478	18,42	750
ΔΗΜΟΣ ΣΙΑΤΙΣΤΑΣ.....			6.589	158,524	157,824	41,56	896
Δ.Δ. Σιατίστης.....	ΑΣ	Ο	5.694	94,426	94,201	60,30	920
Δ.Δ. Μικροκάστρου.....	ΑΓ	Η	500	16,573	16,373	30,17	659
Δ.Δ. Παλαιοκάστρου.....	ΑΓ	Η	395	47,525	47,250	8,31	857
ΔΗΜΟΣ ΤΣΟΤΙΛΙΟΥ.....			3.780	330,269	330,269	11,45	844
Δ.Δ. Τσοτλίου.....	ΑΓ	Η	1.572	25,658	25,658	61,27	840
Δ.Δ. Αγιάσματος.....	ΑΓ	Π	152	22,289	22,289	6,82	776
Δ.Δ. Αγίων Αναργύρων.....	ΑΓ	Ο	30	8,577	8,577	3,50	930
Δ.Δ. Ανθούσης.....	ΑΓ	Η	51	15,190	15,190	3,36	821
Δ.Δ. Ανθοχωρίου.....	ΑΓ	Π	140	15,778	15,778	8,87	656
Δ.Δ. Αυγερινού.....	ΑΓ	Ο	260	43,731	43,731	5,95	1050
Δ.Δ. Βουχωρινάς.....	ΑΓ	Η	47	9,114	9,114	5,16	760
Δ.Δ. Βροντής.....	ΑΓ	Η	143	11,976	11,976	11,94	765
Δ.Δ. Δαμασκηνιάς.....	ΑΓ	Ο	228	14,203	14,203	16,05	990
Δ.Δ. Δάφνης.....	ΑΓ	Ο	30	5,426	5,426	5,53	530
Δ.Δ. Διχειμάρρου.....	ΑΓ	Π	47	8,677	8,677	5,42	20
Δ.Δ. Δραγασιάς.....	ΑΓ	Ο	85	16,253	16,253	5,23	960
Δ.Δ. Ζώνης.....	ΑΓ	Ο	87	13,028	13,028	6,68	1050
Δ.Δ. Κλεισωρείας.....	ΑΓ	Ο	73	6,001	6,001	12,16	870
Δ.Δ. Κορυφής.....	ΑΓ	Ο	88	15,247	15,247	5,77	920
Δ.Δ. Κριμηνίου.....	ΑΓ	Η	29	4,126	4,126	7,03	730
Δ.Δ. Λικνάδων.....	ΑΓ	Π	48	6,201	6,201	7,74	743
Δ.Δ. Λούβρης.....	ΑΓ	Π	30	5,726	5,726	5,24	750
Δ.Δ. Λουκομίου.....	ΑΓ	Π	78	8,700	8,700	8,97	715
Δ.Δ. Μόρφης.....	ΑΓ	Ο	48	7,148	7,148	6,72	860
Δ.Δ. Ομαλής.....	ΑΓ	Η	145	16,207	16,207	8,95	787
Δ.Δ. Πλακίδας.....	ΑΓ	Η	9	5,051	5,051	1,78	820
Δ.Δ. Πολυκαστάνου.....	ΑΓ	Ο	140	17,754	17,754	7,89	1050
Δ.Δ. Ροδοχωρίου.....	ΑΓ	Η	62	8,202	8,202	7,56	730
Δ.Δ. Σταυροδρομίου.....	ΑΓ	Η	75	8,385	8,385	8,94	710
Δ.Δ. Χρυσουγής.....	ΑΓ	Ο	83	11,621	11,621	7,14	820
ΚΟΙΝΟΤΗΤΑ ΒΛΑΣΤΗΣ.....			520	72,089	72,089	7,21	1180
Κ.Δ. Βλάστης.....	ΑΓ	Ο	520	72,089	72,089	7,21	1180
ΚΟΙΝΟΤΗΤΑ ΛΙΒΑΔΕΡΟΥ.....			1.597	51,999	51,999	30,71	980
Κ.Δ. Λιβαδερού.....	ΑΓ	Ο	1.597	51,999	51,999	30,71	980
ΚΟΙΝΟΤΗΤΑ ΠΕΝΤΑΛΟΦΟΥ.....			786	83,923	83,923	9,37	1020
Κ.Δ. Πενταλόφου.....	ΑΓ	Ο	564	38,113	38,113	14,80	1040
Κ.Δ. Αγίας Σωτήρας.....	ΑΓ	Ο	29	5,223	5,223	5,55	900
Κ.Δ. Βυθού.....	ΑΓ	Ο	162	25,242	25,242	6,42	980
Κ.Δ. Διλόφου.....	ΑΓ	Ο	31	15,345	15,345	2,02	980
<b>6.9 ΝΟΜΟΣ ΠΕΛΛΗΣ</b>							
ΔΗΜΟΣ ΕΔΕΣΣΑΣ.....			25.729	321,225	321,132	80,10	341
Δ.Δ. Εδέσσης.....	ΑΣ	Π	19.066	38,981	38,931	489,11	320
Δ.Δ. Άγρα.....	ΑΓ	Ο	851	25,425	25,400	33,47	500
Δ.Δ. Βρυτών.....	ΑΓ	Π	505	19,002	19,002	26,58	500
Δ.Δ. Καρυδιάς.....	ΑΓ	Ο	835	53,633	53,633	15,57	639
Δ.Δ. Μεσημερίου.....	ΑΓ	Ο	957	21,315	21,315	44,90	440
Δ.Δ. Νησιού.....	ΑΓ	Ο	405	17,952	17,934	22,56	520
Δ.Δ. Πλατάνης.....	ΑΓ	Π	458	10,679	10,679	42,89	180
Δ.Δ. Ριζαρίου.....	ΑΓ	Π	1.122	12,581	12,581	89,18	80
Δ.Δ. Σωτήρας.....	ΑΓ	Ο	589	68,238	68,238	8,63	429
Δ.Δ. Φλαμουριάς.....	ΑΓ	Ο	941	53,419	53,419	17,62	425
ΔΗΜΟΣ ΑΡΙΔΑΙΑΣ.....			19.970	562,910	562,910	35,48	185
Δ.Δ. Αριδαίας.....	ΑΣ	Π	6.170	15,036	15,036	410,35	127
Δ.Δ. Αλώρου.....	ΑΓ	Π	446	14,707	14,707	30,33	120
Δ.Δ. Αψάλλου.....	ΑΓ	Η	1.134	27,674	27,674	40,98	150
Δ.Δ. Βορεινού.....	ΑΓ	Ο	1.313	105,456	105,456	12,45	173
Δ.Δ. Γαρεφείου.....	ΑΓ	Η	729	26,933	26,933	27,07	180
Δ.Δ. Δωροθέας.....	ΑΓ	Π	644	8,733	8,733	73,74	141
Δ.Δ. Λουτρακίου.....	ΑΓ	Ο	1.139	56,892	56,892	20,02	300
Δ.Δ. Λυκοστόμου.....	ΑΓ	Η	385	12,649	12,649	30,44	200

**Πίνακας 3. Μόνιμος πληθυσμός, επιφάνεια και πυκνότητα του πληθυσμού, με διάκριση σε αστικές και αγροτικές περιοχές, καθώς και σε πεδινές, ημιορεινές και ορεινές περιοχές. Μέσος σταθμικός των υψομέτρων των δημοτικών και κοινοτικών διαμερισμάτων**

**γ) Δήμοι και κοινότητες, δημοτικά και κοινοτικά διαμερίσματα**

*Απογραφή πληθυσμού της 18ης Μαρτίου 2001*

(συνέχεια)

Δήμοι/κοινότητες Δημοτικά/κοινοτικά διαμερίσματα	Αστικά και αγροτικά δημοτικά/κοινοτικά διαμερίσματα	Ορεινά, ημιορεινά και πεδινά δημοτικά/κοινοτικά διαμερίσματα	Πληθυσμός	Επιφάνεια (τ.χμ.)		Πυκνότητα πληθυσμού ανά τ.χμ.	Μέσος σταθμικός υψόμετρο
				Με εσωτερικά ύδατα	Χωρίς εσωτερικά ύδατα		
Δ.Δ.Μεγαπλάτανου.....	ΑΓ	Π	454	15,515	15,515	29,26	223
Δ.Δ.Ξιφινής.....	ΑΓ	Π	844	7,979	7,979	105,78	120
Δ.Δ.Όρμης.....	ΑΓ	Ο	650	50,882	50,882	12,77	310
Δ.Δ.Πιπεριών.....	ΑΓ	Π	578	11,054	11,054	52,29	162
Δ.Δ.Πολυκαρπίου.....	ΑΓ	Π	1.042	18,339	18,339	56,82	160
Δ.Δ.Προμάχων.....	ΑΓ	Ο	1.796	88,931	88,931	20,20	290
Δ.Δ.Σαρακηνών.....	ΑΓ	Ο	454	76,385	76,385	5,94	628
Δ.Δ.Σωσάνδρας.....	ΑΓ	Π	1.203	11,318	11,318	106,29	170
Δ.Δ.Τσάκων.....	ΑΓ	Π	989	14,427	14,427	68,55	150
ΔΗΜΟΣ ΒΕΓΟΡΙΤΙΔΑΣ.....			3.839	289,987	261,862	13,24	667
Δ.Δ.Αρνίσσης.....	ΑΓ	Η	1.696	63,028	56,128	26,91	564
Δ.Δ.Αγίου Αθανασίου.....	ΑΓ	Ο	466	57,885	50,835	8,05	746
Δ.Δ.Γραμματικού.....	ΑΓ	Ο	305	60,094	60,094	5,08	909
Δ.Δ.Παναγίτσας.....	ΑΓ	Η	1.023	62,533	62,533	16,36	737
Δ.Δ.Περαίας.....	ΑΓ	Η	349	46,447	32,272	7,51	640
ΔΗΜΟΣ ΓΙΑΝΝΙΤΣΩΝ.....			31.782	208,105	207,605	152,72	47
Δ.Δ.Γιαννιτσών.....	ΑΣ	Π	29.690	186,950	186,525	158,81	45
Δ.Δ.Αμπελειών.....	ΑΓ	Π	1.082	13,854	13,854	78,10	150
Δ.Δ.Μελισσίου.....	ΑΓ	Π	1.010	7,301	7,226	138,34	10
ΔΗΜΟΣ ΕΞΑΠΛΑΤΑΝΟΥ.....			8.852	422,907	422,907	20,93	286
Δ.Δ.Εξαπλάτανου.....	ΑΓ	Π	1.726	16,183	16,183	106,66	125
Δ.Δ.Αρχαγγέλου.....	ΑΓ	Ο	671	66,171	66,171	10,14	820
Δ.Δ.Θεοδωρακείου.....	ΑΓ	Ο	741	72,622	72,622	10,20	420
Δ.Δ.Θηρισπέτρας.....	ΑΓ	Ο	371	19,207	19,207	19,32	285
Δ.Δ.Ίδας.....	ΑΓ	Ο	738	6,852	6,852	107,71	190
Δ.Δ.Κωνσταντίας.....	ΑΓ	Η	728	15,556	15,556	46,80	180
Δ.Δ.Μηλέας.....	ΑΓ	Π	1.197	16,116	16,116	74,27	146
Δ.Δ.Νερομύλων.....	ΑΓ	Η	285	11,354	11,354	25,10	236
Δ.Δ.Νοτίας.....	ΑΓ	Ο	429	106,481	106,481	4,03	607
Δ.Δ.Περικλείας.....	ΑΓ	Η	474	56,676	56,676	8,36	578
Δ.Δ.Φιλωτίσας.....	ΑΓ	Π	630	11,104	11,104	56,74	190
Δ.Δ.Φούστανης.....	ΑΓ	Η	492	9,803	9,803	50,19	280
Δ.Δ.Χρυσής.....	ΑΓ	Π	370	14,782	14,782	25,03	120
ΔΗΜΟΣ ΚΡΥΑΣ ΒΡΥΣΗΣ.....			10.780	76,956	76,956	140,08	14
Δ.Δ.Κρύας Βρύσης.....	ΑΣ	Π	6.420	38,242	38,242	167,88	15
Δ.Δ.Αγίου Λουκά.....	ΑΓ	Π	1.524	7,103	7,103	214,56	10
Δ.Δ.Ακρολίμνης.....	ΑΓ	Π	1.335	10,605	10,605	125,88	10
Δ.Δ.Εσωβάτων.....	ΑΓ	Π	1.501	21,006	21,006	71,46	14
ΔΗΜΟΣ ΚΥΡΡΟΥ.....			7.509	181,415	181,415	41,39	58
Δ.Δ.Μυλοτόπου.....	ΑΣ	Ο	2.579	68,346	68,346	37,73	63
Δ.Δ.Αξού.....	ΑΓ	Π	1.492	16,105	16,105	92,64	40
Δ.Δ.Αραβησσού.....	ΑΓ	Π	1.451	25,058	25,058	57,91	50
Δ.Δ.Αχλαδοχωρίου.....	ΑΓ	Π	411	21,607	21,607	19,02	60
Δ.Δ.Λάκκας.....	ΑΓ	Ο	407	24,814	24,814	16,40	120
Δ.Δ.Παλαιού Μυλοτόπου.....	ΑΓ	Π	818	14,881	14,881	54,97	35
Δ.Δ.Παλαριού.....	ΑΓ	Π	351	10,604	10,604	33,10	110
ΔΗΜΟΣ ΜΕΓΑΛΟΥ ΑΛΕΞΑΝΔΡΟΥ.....			7.619	88,925	88,925	85,68	15
Δ.Δ.Γαλατάδων.....	ΑΣ	Π	2.060	20,622	20,622	99,89	15
Δ.Δ.Άγιος Γεώργιος (της πρώην κοινότητας Δάφνης 592111).....	ΑΓ	Π	308	1,396	1,396	220,63	20
Δ.Δ.Δροσερού.....	ΑΓ	Η	499	18,520	18,520	26,94	15
Δ.Δ.Καρυωτίσσης.....	ΑΓ	Π	1.976	21,764	21,764	90,79	10
Δ.Δ.Λιπαρού.....	ΑΓ	Π	425	8,900	8,900	47,75	15
Δ.Δ.Παλαιφύτου.....	ΑΓ	Π	1.441	10,221	10,221	140,98	20
Δ.Δ.Τριφυλλίου.....	ΑΓ	Π	910	7,502	7,502	121,30	20
ΔΗΜΟΣ ΜΕΝΗΔΙΟΣ.....			5.087	118,562	118,562	42,91	56
Δ.Δ.Καλής.....	ΑΓ	Π	1.534	23,511	23,511	65,25	40
Δ.Δ.Ανύδρου.....	ΑΓ	Π	458	10,430	10,430	43,91	35
Δ.Δ.Καλλιπόλεως.....	ΑΓ	Π	645	7,678	7,678	84,01	19
Δ.Δ.Κρανέας.....	ΑΓ	Ο	102	35,274	35,274	2,89	315
Δ.Δ.Μανδάλου.....	ΑΓ	Π	1.120	22,835	22,835	49,05	80
Δ.Δ.Προφήτου Ηλίου.....	ΑΓ	Π	1.228	18,834	18,834	65,20	60
ΔΗΜΟΣ ΠΕΛΛΑΣ.....			7.157	113,819	113,819	62,88	56
Δ.Δ.Πέλλης.....	ΑΣ	Π	2.455	30,091	30,066	81,59	60
Δ.Δ.Αγροσυκέας.....	ΑΓ	Π	331	14,569	14,569	22,72	120
Δ.Δ.Αθύρων.....	ΑΓ	Π	1.678	25,783	25,633	65,08	30
Δ.Δ.Δυτικού.....	ΑΓ	Π	454	10,228	10,228	44,39	70
Δ.Δ.Νέας Πέλλης.....	ΑΓ	Π	1.586	19,794	19,769	80,13	40
Δ.Δ.Ραχώνας.....	ΑΓ	Π	653	13,354	13,354	48,90	99
ΔΗΜΟΣ ΣΚΥΔΡΑΣ.....			15.633	120,963	120,663	129,24	43
Δ.Δ.Σκύδρας.....	ΑΣ	Π	5.228	9,980	9,980	523,85	40
Δ.Δ.Αρσενίου.....	ΑΓ	Π	1.382	13,003	12,803	106,28	50
Δ.Δ.Άστρου.....	ΑΓ	Π	788	6,750	6,750	116,74	20
Δ.Δ.Δάφνης.....	ΑΓ	Π	646	7,715	7,715	83,73	15
Δ.Δ.Καλυβίων.....	ΑΓ	Π	1.175	9,529	9,529	123,31	15
Δ.Δ.Λιποχωρίου.....	ΑΓ	Π	1.030	10,033	10,033	102,66	25
Δ.Δ.Μαυροβουνίου.....	ΑΓ	Π	999	9,279	9,279	107,66	50

**Πίνακας 3. Μόνιμος πληθυσμός, επιφάνεια και πυκνότητα του πληθυσμού, με διάκριση σε αστικές και αγροτικές περιοχές, καθώς και σε πεδινές, ημιορεινές και ορεινές περιοχές. Μέσος σταθμικός των υψομέτρων των δημοτικών και κοινοτικών διαμερισμάτων γ) Δήμοι και κοινότητες, δημοτικά και κοινοτικά διαμερίσματα**

Απογραφή πληθυσμού της 18ης Μαρτίου 2001

(συνέχεια)

Δήμοι/κοινότητες Δημοτικά/κοινοτικά διαμερίσματα	Αστικά και αγροτικά δημοτικά/κοινοτικά διαμερίσματα	Ορεινά, ημιορεινά και πεδινά δημοτικά/κοινοτικά διαμερίσματα	Πληθυσμός	Επιφάνεια (τ.χμ.)		Πυκνότητα πληθυσμού ανά τ.χμ.	Μέσος σταθμικός υψόμετρο
				Με εσωτερικά ύδατα	Χωρίς εσωτερικά ύδατα		
Δ.Δ. Νέας Ζωής.....	ΑΓ	Π	176	17,584	17,584	10,01	130
Δ.Δ. Πετραίας.....	ΑΓ	Π	1.642	15,310	15,210	107,25	70
Δ.Δ. Ρίζου.....	ΑΓ	Π	1.083	10,200	10,200	106,18	50
Δ.Δ. Σεβασπιανών.....	ΑΓ	Π	1.484	11,580	11,580	128,15	60
<b>6.10 ΝΟΜΟΣ ΠΙΕΡΙΑΣ</b>							
ΔΗΜΟΣ ΚΑΤΕΡΙΝΗΣ.....			57.098	93.659	93.509	609,64	37
Δ.Δ. Κατερίνης.....	ΑΣ	Π	53.418	63,196	63,046	845,28	35
Δ.Δ. Άνω Αγίου Ιωάννου.....	ΑΓ	Π	477	8,222	8,222	58,02	80
Δ.Δ. Γανοχώρας.....	ΑΓ	Π	653	5,648	5,648	115,62	75
Δ.Δ. Νεοκασσαρείας.....	ΑΓ	Π	371	7,547	7,547	49,16	90
Δ.Δ. Σβορώνου.....	ΑΓ	Π	2.179	9,046	9,046	240,88	47
ΔΗΜΟΣ ΑΙΓΙΝΙΟΥ.....			5.007	75,541	74,970	66,28	37
Δ.Δ. Αιγινίου.....	ΑΣ	Π	4.404	62,246	61,675	70,75	30
Δ.Δ. Καταχή.....	ΑΓ	Π	603	13,295	13,295	45,36	90
ΔΗΜΟΣ ΑΝΑΤΟΛΙΚΟΥ ΟΛΥΜΠΟΥ.....			8.198	152,939	152,789	53,60	40
Δ.Δ. Λεπτοκαρυάς.....	ΑΣ	Η	3.513	66,386	66,386	52,92	30
Δ.Δ. Παντελεήμονος.....	ΑΓ	Ο	968	16,543	16,543	58,51	96
Δ.Δ. Πλαταμώνος.....	ΑΓ	Η	1.996	8,422	8,422	237,00	10
Δ.Δ. Πόρων.....	ΑΓ	Η	728	26,889	26,739	27,07	23
Δ.Δ. Σκοτίνης.....	ΑΓ	Η	993	34,699	34,699	28,62	94
ΔΗΜΟΣ ΔΙΟΥ.....			10.885	172,743	172,418	63,01	55
Δ.Δ. Κονταριώτισσης.....	ΑΓ	Π	1.885	26,065	26,065	72,32	60
Δ.Δ. Αγίου Σπυριδωνος.....	ΑΓ	Π	1.468	13,520	13,520	108,58	70
Δ.Δ. Βροντούς.....	ΑΓ	Η	2.010	67,183	67,183	29,92	120
Δ.Δ. Δίου.....	ΑΓ	Η	1.530	31,375	31,375	48,76	29
Δ.Δ. Καρίτσης.....	ΑΣ	Η	2.202	19,275	19,275	114,24	20
Δ.Δ. Νέας Εφέσου.....	ΑΓ	Π	1.790	15,325	15,000	116,80	30
ΔΗΜΟΣ ΕΛΑΦΙΝΑΣ.....			5.039	160,690	160,690	31,36	289
Δ.Δ. Παλαιού Κεραμιδίου.....	ΑΓ	Π	732	18,455	18,455	39,66	150
Δ.Δ. Αρωνά.....	ΑΓ	Π	378	11,046	11,046	34,22	90
Δ.Δ. Ελάφου.....	ΑΓ	Η	584	10,699	10,699	54,58	345
Δ.Δ. Εξοχής.....	ΑΓ	Π	747	13,171	13,171	56,72	286
Δ.Δ. Καταλωνίων.....	ΑΓ	Η	461	46,032	46,032	10,01	390
Δ.Δ. Λαγορράχης.....	ΑΓ	Η	809	20,317	20,317	39,82	250
Δ.Δ. Μοσχοποτάμου.....	ΑΓ	Η	730	13,606	13,606	53,65	460
Δ.Δ. Τριλόφου.....	ΑΓ	Η	598	27,364	27,364	21,85	300
ΔΗΜΟΣ ΚΟΛΙΝΔΡΟΥ.....			4.879	124,639	124,639	39,15	288
Δ.Δ. Κολινδρού.....	ΑΣ	Π	3.627	47,856	47,856	75,79	266
Δ.Δ. Καστανέας.....	ΑΓ	Η	402	30,463	30,463	13,20	340
Δ.Δ. Λίβαδίου.....	ΑΓ	Π	273	14,769	14,769	18,48	200
Δ.Δ. Ρυακίων.....	ΑΓ	Η	577	31,551	31,551	18,29	430
ΔΗΜΟΣ ΚΟΡΙΝΟΥ.....			6.657	70,909	70,909	93,88	62
Δ.Δ. Κορινού.....	ΑΣ	Π	4.141	30,726	30,726	134,77	20
Δ.Δ. Κάτω Αγίου Ιωάννου.....	ΑΓ	Π	703	12,095	12,095	58,12	60
Δ.Δ. Κούκκου.....	ΑΓ	Π	522	11,970	11,970	43,61	220
Δ.Δ. Νέας Τραπεζούντος.....	ΑΓ	Π	554	6,547	6,547	84,62	130
Δ.Δ. Σεβαστής.....	ΑΓ	Π	737	9,571	9,571	77,00	140
ΔΗΜΟΣ ΛΙΤΟΧΩΡΟΥ.....			6.789	169,632	169,457	40,02	292
Δ.Δ. Λιτοχώρου.....	ΑΣ	Η	6.789	169,632	169,457	40,02	292
ΔΗΜΟΣ ΜΕΘΩΝΗΣ.....			3.537	34,286	34,286	103,16	62
Δ.Δ. Μακρυγιάλου.....	ΑΓ	Π	1.766	12,095	12,095	146,01	40
Δ.Δ. Μεθώνης.....	ΑΓ	Π	851	10,321	10,321	82,45	82
Δ.Δ. Νέας Αγαθουπόλεως.....	ΑΓ	Π	367	3,848	3,848	95,37	20
Δ.Δ. Παλαιού Ελευθεροχωρίου.....	ΑΓ	Π	553	8,022	8,022	68,94	130
ΔΗΜΟΣ ΠΑΡΑΛΙΑΣ.....			6.150	24,344	24,294	252,63	14
Δ.Δ. Καλλιθέας.....	ΑΣ	Π	2.762	12,120	12,070	227,89	10
Δ.Δ. Παραλίας.....	ΑΓ	Π	1.220	1,849	1,849	659,82	3
Δ.Δ. Περιστάσεως.....	ΑΣ	Π	2.168	10,375	10,375	208,96	26
ΔΗΜΟΣ ΠΕΤΡΑΣ.....			5.896	219,318	219,318	26,88	361
Δ.Δ. Μηλιάς (Κάτω Μηλιάς).....	ΑΓ	Ο	1.657	76,275	76,275	21,72	395
Δ.Δ. Αγίου Δημητρίου.....	ΑΓ	Ο	838	51,305	51,305	16,33	800
Δ.Δ. Λόφου.....	ΑΓ	Π	2.190	20,838	20,838	105,10	248
Δ.Δ. Μοσχοχωρίου.....	ΑΓ	Η	486	7,500	7,500	64,80	10
Δ.Δ. Φωτεινών.....	ΑΓ	Η	725	63,400	63,400	11,44	353
ΔΗΜΟΣ ΠΙΕΡΙΩΝ.....			2.547	112,943	112,943	22,55	571
Δ.Δ. Ρητίνης.....	ΑΓ	Ο	1.541	53,629	53,629	28,73	550
Δ.Δ. Βρίας.....	ΑΓ	Ο	396	20,442	20,442	19,37	330
Δ.Δ. Ελατοχωρίου.....	ΑΓ	Ο	610	38,872	38,872	15,69	780
ΔΗΜΟΣ ΠΥΔΝΑΣ.....			3.730	105,059	104,984	35,50	157
Δ.Δ. Πύδνας.....	ΑΓ	Π	1.467	41,334	41,259	35,49	78
Δ.Δ. Αλωνίων.....	ΑΓ	Π	643	10,721	10,721	59,98	170



**Πίνακας 3. Μόνιμος πληθυσμός, επιφάνεια και πυκνότητα του πληθυσμού, με διάκριση σε αστικές και αγροτικές περιοχές, καθώς και σε πεδινές, ημιορεινές και ορεινές περιοχές. Μέσος σταθμικός των υψομέτρων των δημοτικών και κοινοτικών διαμερισμάτων**

**γ) Δήμοι και κοινότητες, δημοτικά και κοινοτικά διαμερίσματα**

Απογραφή πληθυσμού της 18ης Μαρτίου 2001

(συνέχεια)

Δήμοι/κοινότητες Δημοτικά/κοινοτικά διαμερίσματα	Αστικά και αγροτικά δημοτικά/κοινοτικά διαμερίσματα	Ορεινά, ημιορεινά και πεδινά δημοτικά/κοινοτικά διαμερίσματα	Πληθυσμός	Επιφάνεια (τ.χμ.)		Πυκνότητα πληθυσμού ανά τ.χμ.	Μέσος σταθμικός υψόμετρο
				Με εσωτερικά ύδατα	Χωρίς εσωτερικά ύδατα		
Δ.Δ. Παλαιόστανης.....	ΑΓ	Η	553	32,862	32,862	16,83	345
Δ.Δ. Σφενδαμίου.....	ΑΓ	Π	1.067	20,142	20,142	52,97	160
<b>6.11 ΝΟΜΟΣ ΣΕΡΡΩΝ</b>							
ΔΗΜΟΣ ΣΕΡΡΩΝ.....			57.867	252,973	252,973	228,75	57
Δ.Δ. Σερρών.....	ΑΣ	Π	56.400	96,475	96,475	584,61	53
Δ.Δ. Ελαιώνας.....	ΑΓ	Ο	374	103,050	103,050	3,63	440
Δ.Δ. Επταμύλων.....	ΑΓ	Π	509	5,425	5,425	93,82	55
Δ.Δ. Ονούσας (Χιονοχωριού).....	ΑΓ	Ο	584	48,023	48,023	12,16	189
ΔΗΜΟΣ ΑΛΙΣΤΡΑΤΗΣ.....			3.944	129,878	129,353	30,37	234
Δ.Δ. Αλιστράτης.....	ΑΣ	Π	2.683	63,876	63,651	42,00	260
Δ.Δ. Αγιοχωριού.....	ΑΓ	Π	314	11,245	11,245	27,92	220
Δ.Δ. Λευκοθέας.....	ΑΓ	Π	384	9,122	8,997	42,10	30
Δ.Δ. Μανδηλίου.....	ΑΓ	Η	128	16,969	16,919	7,54	300
Δ.Δ. Σκοπιάς.....	ΑΓ	Ο	138	20,819	20,819	6,63	660
Δ.Δ. Σταθμού Αγγίστης.....	ΑΓ	Π	297	7,847	7,722	37,85	50
ΔΗΜΟΣ ΑΜΦΙΠΟΛΗΣ.....			3.047	152,088	151,113	20,03	105
Δ.Δ. Παλαιοκώμης.....	ΑΓ	Π	1.659	39,609	39,384	41,88	158
Δ.Δ. Αμφιπόλεως.....	ΑΓ	Π	278	20,367	19,992	13,65	62
Δ.Δ. Μεσολακκιάς.....	ΑΓ	Ο	378	33,984	33,984	11,12	50
Δ.Δ. Νέων Κερδυλίων.....	ΑΓ	Η	732	58,128	57,753	12,59	29
ΔΗΜΟΣ ΑΧΙΝΟΥ.....			2.836	155,432	155,157	18,25	95
Δ.Δ. Σποχωριού.....	ΑΓ	Π	623	9,052	9,052	68,82	100
Δ.Δ. Αχινού.....	ΑΓ	Π	709	24,780	24,505	28,61	15
Δ.Δ. Δάφνης.....	ΑΓ	Π	446	37,910	37,910	11,76	115
Δ.Δ. Ζερβοχωριού.....	ΑΓ	Π	122	7,726	7,726	15,79	170
Δ.Δ. Λευκοτόπου.....	ΑΓ	Π	242	9,500	9,500	25,47	85
Δ.Δ. Πατρικίου.....	ΑΓ	Π	344	11,253	11,253	30,57	45
Δ.Δ. Χουμνικού.....	ΑΓ	Π	350	55,211	55,211	6,34	250
ΔΗΜΟΣ ΒΙΣΑΛΤΙΑΣ.....			6.129	144,255	144,080	42,49	59
Δ.Δ. Δημητρησίου.....	ΑΓ	Π	1.206	15,191	15,166	79,39	30
Δ.Δ. Αγίας Παρασκευής.....	ΑΓ	Π	637	7,675	7,675	83,00	20
Δ.Δ. Αμπέλων.....	ΑΓ	Π	763	16,966	16,966	44,97	30
Δ.Δ. Βέργης.....	ΑΓ	Η	967	29,249	29,199	33,06	55
Δ.Δ. Λυγαριάς.....	ΑΓ	Π	355	9,725	9,675	36,50	30
Δ.Δ. Νικοκλειάς.....	ΑΓ	Η	816	33,549	33,549	24,32	80
Δ.Δ. Σησαμιάς.....	ΑΓ	Π	493	8,925	8,875	55,24	35
Δ.Δ. Τριανταφυλλιάς (Τριανταφυλλιών).....	ΑΓ	Π	892	22,975	22,975	38,82	160
ΔΗΜΟΣ ΕΜΜΑΝΟΥΗΛ ΠΑΠΠΑ.....			11.068	217,539	217,539	50,88	169
Δ.Δ. Χρυσού.....	ΑΓ	Π	1.952	19,892	19,892	98,13	100
Δ.Δ. Αγίου Πνεύματος.....	ΑΓ	Ο	1.818	52,660	52,660	34,52	310
Δ.Δ. Δαφνουδίου.....	ΑΓ	Η	1.060	27,258	27,258	38,89	150
Δ.Δ. Εμμανουήλ Παππά.....	ΑΓ	Ο	1.063	36,923	36,923	28,79	240
Δ.Δ. Μετάλλων.....	ΑΓ	Η	342	17,895	17,895	19,11	257
Δ.Δ. Νέου Σουλίου.....	ΑΣ	Π	2.494	18,323	18,323	136,11	160
Δ.Δ. Πενταπόλεως.....	ΑΓ	Π	1.500	22,236	22,236	67,46	120
Δ.Δ. Τούμπας.....	ΑΓ	Π	839	22,352	22,352	37,54	40
ΔΗΜΟΣ ΗΡΑΚΛΕΙΑΣ.....			12.982	195,216	170,091	66,50	33
Δ.Δ. Ηρακλείας.....	ΑΣ	Π	3.637	14,345	14,345	253,54	30
Δ.Δ. Βαλτερού.....	ΑΓ	Π	1.318	12,972	12,972	101,60	32
Δ.Δ. Δασοχωριού.....	ΑΓ	Π	1.121	16,879	16,629	66,41	30
Δ.Δ. Καρπερής.....	ΑΓ	Π	1.019	24,239	24,039	42,04	30
Δ.Δ. Κοιμήσεως.....	ΑΓ	Π	1.519	18,541	18,541	81,93	38
Δ.Δ. Λιθοτόπου.....	ΑΓ	Ο	698	38,751	38,676	18,01	45
Δ.Δ. Λιμνοχωριού.....	ΑΓ	Π	674	32,616	16,941	20,66	34
Δ.Δ. Ποντισμένου.....	ΑΓ	Π	1.666	13,369	13,369	124,62	35
Δ.Δ. Χρυσοχωράφων.....	ΑΓ	Π	1.330	23,504	14,579	56,59	30
ΔΗΜΟΣ ΚΑΤΩ ΜΗΤΡΟΥΣΙΟΥ.....			6.140	87,485	87,060	70,18	17
Δ.Δ. Προβατά.....	ΑΓ	Π	1.277	18,276	18,151	69,87	20
Δ.Δ. Αναγεννήσεως.....	ΑΓ	Π	930	13,468	13,418	69,05	22
Δ.Δ. Άνω Καμήλας.....	ΑΓ	Π	725	7,397	7,397	98,01	15
Δ.Δ. Βαμβακιάς.....	ΑΓ	Π	629	14,268	14,143	44,08	20
Δ.Δ. Μητρούσιου.....	ΑΓ	Π	2.198	25,339	25,339	86,74	14
Δ.Δ. Μονοκκλησιάς.....	ΑΓ	Π	381	8,737	8,612	43,61	15
ΔΗΜΟΣ ΚΕΡΚΙΝΗΣ.....			9.574	353,634	335,784	27,07	177
Δ.Δ. Ροδοπόλεως.....	ΑΓ	Η	1.149	18,334	18,334	62,67	104
Δ.Δ. Ανατολής.....	ΑΓ	Η	457	65,047	65,047	7,03	114
Δ.Δ. Άνω Ποροίων.....	ΑΓ	Η	1.530	39,953	39,953	38,29	380
Δ.Δ. Καστανούσσης.....	ΑΓ	Η	1.004	31,705	31,705	31,67	267
Δ.Δ. Κάτω Ποροίων.....	ΑΓ	Η	715	21,097	21,097	33,89	178
Δ.Δ. Κερκίνης.....	ΑΓ	Η	2.071	90,943	73,493	22,77	50
Δ.Δ. Λιβαδιάς.....	ΑΓ	Π	1.069	14,687	14,287	72,79	70
Δ.Δ. Μακρινίτσας.....	ΑΓ	Η	254	19,380	19,380	13,11	375
Δ.Δ. Νεοχωριού (Σιντικής).....	ΑΓ	Η	664	23,959	23,959	27,71	90
Δ.Δ. Πλατακίων.....	ΑΓ	Η	661	28,529	28,529	23,17	320

**Πίνακας 3. Μόνιμος πληθυσμός, επιφάνεια και πυκνότητα του πληθυσμού, με διάκριση σε αστικές και αγροτικές περιοχές, καθώς και σε πεδινές, ημιορεινές και ορεινές περιοχές. Μέσος σταθμικός των υψομέτρων των δημοτικών και κοινοτικών διαμερισμάτων γ) Δήμοι και κοινότητες, δημοτικά και κοινοτικά διαμερίσματα**  
*Απογραφή πληθυσμού της 18ης Μαρτίου 2001*

(συνέχεια)

Δήμοι/κοινότητες Δημοτικά/κοινοτικά διαμερίσματα	Αστικά και αγροτικά δημοτικά/κοινοτικά διαμερίσματα	Ορεινά, ημιορεινά και πεδινά δημοτικά/κοινοτικά διαμερίσματα	Πληθυσμός	Επιφάνεια (τ.χμ.)		Πυκνότητα πληθυσμού ανά τ.χμ.	Μέσος σταθμικός υψόμετρο
				Με εσωτερικά ύδατα	Χωρίς εσωτερικά ύδατα		
ΔΗΜΟΣ ΚΟΡΜΙΣΤΑΣ.....			3.043	74,410	73,960	40,90	194
Δ.Δ. Νέας Μπάφρας.....	ΑΓ	Π	1.011	11,799	11,774	85,69	180
Δ.Δ. Ηλιοκώμης.....	ΑΓ	Π	588	19,840	19,740	29,64	250
Δ.Δ. Κορμιστής.....	ΑΓ	Η	982	37,871	37,746	25,93	239
Δ.Δ. Συμβολής.....	ΑΓ	Π	462	4,900	4,700	94,29	60
ΔΗΜΟΣ ΛΕΥΚΩΝΑ.....			3.751	68,247	68,247	54,96	55
Δ.Δ. Λευκώνα.....	ΑΣ	Π	2.052	36,362	36,362	56,43	70
Δ.Δ. Καλών Δένδρων.....	ΑΓ	Π	1.305	16,417	16,417	79,49	25
Δ.Δ. Χριστού.....	ΑΓ	Π	394	15,468	15,468	25,47	80
ΔΗΜΟΣ ΝΕΑΣ ΖΙΧΝΗΣ.....			9.869	274,429	273,154	35,96	176
Δ.Δ. Νέας Ζίχνης.....	ΑΣ	Π	2.370	47,057	47,007	50,36	260
Δ.Δ. Αγίου Χριστοφόρου.....	ΑΓ	Η	271	12,245	12,245	22,13	150
Δ.Δ. Αγριανής.....	ΑΓ	Ο	366	32,837	32,837	11,15	620
Δ.Δ. Αναστασίας.....	ΑΓ	Η	277	17,943	17,943	15,44	450
Δ.Δ. Γαζώρου.....	ΑΓ	Π	1.555	18,452	18,452	84,27	95
Δ.Δ. Δημήτρας.....	ΑΓ	Π	475	12,520	12,420	37,94	90
Δ.Δ. Δραβήσκου.....	ΑΓ	Π	1.671	26,814	26,389	62,32	100
Δ.Δ. Θολού.....	ΑΓ	Π	755	22,211	22,086	33,99	70
Δ.Δ. Μαυραλόφου.....	ΑΓ	Π	604	10,220	10,070	59,10	100
Δ.Δ. Μεσορράχης.....	ΑΓ	Π	406	12,542	12,542	32,37	160
Δ.Δ. Μυρκίνου.....	ΑΓ	Π	245	8,896	8,621	27,54	10
Δ.Δ. Μυρρίνης.....	ΑΓ	Π	200	9,796	9,671	20,42	90
Δ.Δ. Νέας Πέτρας.....	ΑΓ	Π	327	15,694	15,669	20,84	80
Δ.Δ. Σφελινού.....	ΑΓ	Ο	347	27,202	27,202	12,76	430
ΔΗΜΟΣ ΝΙΓΡΙΤΗΣ.....			9.709	160,888	160,888	60,35	68
Δ.Δ. Νιγρίτης.....	ΑΣ	Π	5.561	82,709	82,709	67,24	80
Δ.Δ. Ανθής.....	ΑΓ	Π	631	6,750	6,750	93,48	20
Δ.Δ. Θερμών.....	ΑΓ	Π	541	13,603	13,603	39,77	80
Δ.Δ. Τερπνής.....	ΑΣ	Π	2.129	46,298	46,298	45,98	70
Δ.Δ. Φλαμπόρου.....	ΑΓ	Π	847	11,528	11,528	73,47	15
ΔΗΜΟΣ ΠΕΤΡΙΤΣΙΟΥ.....			5.692	253,075	249,900	22,49	76
Δ.Δ. Νέου Πετριτίου.....	ΑΣ	Η	2.338	117,140	117,140	19,96	100
Δ.Δ. Ακριτωχωρίου.....	ΑΓ	Η	521	29,376	27,889	17,74	119
Δ.Δ. Βυρωνείας.....	ΑΓ	Η	1.114	44,418	43,843	25,08	54
Δ.Δ. Γονίμου.....	ΑΓ	Π	595	14,573	14,273	40,83	35
Δ.Δ. Μανδρακίου.....	ΑΓ	Π	339	35,422	34,709	9,57	80
Δ.Δ. Μεγαλοχωρίου.....	ΑΓ	Π	785	12,146	12,046	64,63	35
ΔΗΜΟΣ ΠΡΩΤΗΣ.....			2.620	79,241	79,041	33,06	250
Δ.Δ. Πρώτης.....	ΑΓ	Η	1.556	39,360	39,360	39,53	310
Δ.Δ. Αγγίτισης.....	ΑΓ	Π	331	17,217	17,217	19,23	170
Δ.Δ. Κρηνίδος.....	ΑΓ	Π	733	22,664	22,464	32,34	160
ΔΗΜΟΣ ΡΟΔΟΛΙΒΟΥΣ.....			3.150	106,034	105,959	29,71	343
Δ.Δ. Ροδολίβους.....	ΑΣ	Η	2.477	55,451	55,451	44,67	360
Δ.Δ. Δομίου.....	ΑΓ	Π	166	11,445	11,370	14,50	220
Δ.Δ. Μικρού Σουλίου.....	ΑΓ	Η	507	39,138	39,138	12,95	300
ΔΗΜΟΣ ΣΙΔΗΡΟΚΑΣΤΡΟΥ.....			10.486	196,554	196,554	53,35	103
Δ.Δ. Σιδηροκάστρου.....	ΑΣ	Η	6.313	127,750	127,750	49,42	105
Δ.Δ. Βαμβακοφύτου.....	ΑΓ	Π	1.178	16,867	16,867	69,84	120
Δ.Δ. Καμαρωτού.....	ΑΓ	Π	564	9,971	9,971	56,56	40
Δ.Δ. Στρυμνοχωρίου.....	ΑΓ	Π	407	11,751	11,751	34,64	50
Δ.Δ. Χαροπού.....	ΑΓ	Η	1.398	21,044	21,044	66,43	140
Δ.Δ. Χορτερού.....	ΑΓ	Π	626	9,171	9,171	68,26	60
ΔΗΜΟΣ ΣΚΟΤΟΥΣΣΗΣ.....			5.181	99,433	99,433	52,11	45
Δ.Δ. Σκοτούσσης.....	ΑΓ	Π	1.429	14,893	14,893	95,95	25
Δ.Δ. Αμμουδιάς.....	ΑΓ	Π	1.055	11,844	11,844	89,07	30
Δ.Δ. Γεφυροδίου.....	ΑΓ	Π	701	11,117	11,117	63,06	30
Δ.Δ. Μελενικπίσιου.....	ΑΓ	Π	683	34,817	34,817	19,62	120
Δ.Δ. Νέας Τυρολόης.....	ΑΓ	Π	596	8,121	8,121	73,39	25
Δ.Δ. Παλαιοκάστρου.....	ΑΓ	Π	717	18,641	18,641	38,46	70
ΔΗΜΟΣ ΣΚΟΥΤΑΡΕΩΣ.....			7.492	90,159	88,284	83,10	13
Δ.Δ. Σκουτάρεως.....	ΑΣ	Π	2.647	20,294	20,169	130,43	15
Δ.Δ. Αγίας Ελένης.....	ΑΓ	Π	635	8,200	7,850	77,44	15
Δ.Δ. Αδελφικού.....	ΑΓ	Π	534	8,871	8,821	60,20	10
Δ.Δ. Βαμβακούσσης.....	ΑΓ	Π	350	8,430	7,880	41,52	15
Δ.Δ. Κάτω Καμήλας.....	ΑΓ	Π	1.406	13,015	13,015	108,03	10
Δ.Δ. Κουβουκλίων.....	ΑΓ	Π	433	6,375	6,150	67,92	10
Δ.Δ. Κουμαριάς.....	ΑΓ	Π	509	9,096	8,796	55,96	10
Δ.Δ. Κωνσταντινάτου.....	ΑΓ	Π	422	4,525	4,525	93,26	14
Δ.Δ. Πεπτονιάς.....	ΑΓ	Π	556	11,353	11,078	48,97	12
ΔΗΜΟΣ ΣΤΡΥΜΩΝΙΚΟΥ.....			4.532	156,850	156,075	28,89	59
Δ.Δ. Στρυμωνικού.....	ΑΓ	Π	1.602	42,091	41,916	38,06	35
Δ.Δ. Ζευγολατιού.....	ΑΓ	Π	430	15,298	15,223	28,11	30
Δ.Δ. Καλοκάστρου.....	ΑΓ	Η	425	34,097	34,097	12,46	193
Δ.Δ. Λιβαδοχωρίου.....	ΑΓ	Π	699	10,294	10,069	67,90	19
Δ.Δ. Τριάδος.....	ΑΓ	Η	506	29,744	29,669	17,01	120

**Πίνακας 3. Μόνιμος πληθυσμός, επιφάνεια και πυκνότητα του πληθυσμού, με διάκριση σε αστικές και αγροτικές περιοχές, καθώς και σε πεδινές, ημιορεινές και ορεινές περιοχές. Μέσος σταθμικός των υψομέτρων των δημοτικών και κοινοτικών διαμερισμάτων γ) Δήμοι και κοινότητες, δημοτικά και κοινοτικά διαμερίσματα**

Απογραφή πληθυσμού της 18ης Μαρτίου 2001

(συνέχεια)

Δήμοι/κοινότητες Δημοτικά/κοινοτικά διαμερίσματα	Αστικά και αγροτικά δημοτικά/κοινοτικά διαμερίσματα	Ορεινά, ημιορεινά και πεδινά δημοτικά/κοινοτικά διαμερίσματα	Πληθυσμός	Επιφάνεια (τ.χμ.)		Πυκνότητα πληθυσμού ανά τ.χμ.	Μέσος σταθμικός υψόμετρο
				Με εσωτερικά ύδατα	Χωρίς εσωτερικά ύδατα		
Δ.Δ. Χειμάρρου.....	ΑΓ	Η	870	25,326	25,101	34,35	50
<b>ΔΗΜΟΣ ΣΤΡΥΜΩΝΑ.....</b>			<b>7.985</b>	<b>120,383</b>	<b>118,808</b>	<b>66,33</b>	<b>21</b>
Δ.Δ. Νέου Σκοπού.....	ΑΣ	Π	2.538	12,625	12,550	201,03	20
Δ.Δ. Βαλτοτισπίου.....	ΑΓ	Π	1.147	28,118	27,743	40,79	14
Δ.Δ. Μεσοκώμης.....	ΑΓ	Π	166	7,170	7,170	23,15	20
Δ.Δ. Μονόβρυσης.....	ΑΓ	Π	593	8,600	8,600	68,95	45
Δ.Δ. Νεοχωρίου Σερρών.....	ΑΓ	Π	1.193	10,749	10,749	110,99	20
Δ.Δ. Παραλιμνίου.....	ΑΓ	Π	687	17,004	16,779	40,40	20
Δ.Δ. Πεθεινίου.....	ΑΓ	Π	567	19,524	18,849	29,04	25
Δ.Δ. Ψυχικού.....	ΑΓ	Π	1.094	16,593	16,368	65,93	20
<b>ΔΗΜΟΣ ΤΡΑΓΙΛΟΥ.....</b>			<b>4.484</b>	<b>197,758</b>	<b>196,483</b>	<b>22,67</b>	<b>56</b>
Δ.Δ. Μαυροθαλάσσης.....	ΑΓ	Π	1.661	19,136	18,836	86,80	30
Δ.Δ. Αγίου Δημητρίου.....	ΑΓ	Π	356	8,127	8,127	43,80	70
Δ.Δ. Αηδονοχωρίου.....	ΑΓ	Η	352	42,004	42,004	8,38	200
Δ.Δ. Ευκαρπίας.....	ΑΓ	Π	646	47,156	46,656	13,70	40
Δ.Δ. Ιβήρων.....	ΑΓ	Π	782	21,705	21,380	36,03	60
Δ.Δ. Καστανοχωρίου.....	ΑΓ	Η	138	47,910	47,910	2,88	110
Δ.Δ. Τραγίλου.....	ΑΓ	Π	549	11,720	11,570	46,84	30
<b>ΚΟΙΝΟΤΗΤΑ ΑΓΚΙΣΤΡΟΥ.....</b>			<b>393</b>	<b>70,937</b>	<b>70,937</b>	<b>5,54</b>	<b>300</b>
Κ.Δ. Αγκίστρου.....	ΑΓ	Η	393	70,937	70,937	5,54	300
<b>ΚΟΙΝΟΤΗΤΑ ΑΝΩ ΒΡΟΝΤΟΥΣ.....</b>			<b>406</b>	<b>47,306</b>	<b>47,306</b>	<b>8,58</b>	<b>1060</b>
Κ.Δ. Άνω Βροντούς.....	ΑΓ	Ο	406	47,306	47,306	8,58	1060
<b>ΚΟΙΝΟΤΗΤΑ ΑΧΛΑΔΟΧΩΡΙΟΥ.....</b>			<b>1.109</b>	<b>187,019</b>	<b>187,019</b>	<b>5,93</b>	<b>504</b>
Κ.Δ. Αχλαδοχωρίου.....	ΑΓ	Ο	896	151,884	151,884	5,90	519
Κ.Δ. Καπνοφύτου.....	ΑΓ	Η	213	35,135	35,135	6,06	440
<b>ΚΟΙΝΟΤΗΤΑ ΟΡΕΙΝΗΣ.....</b>			<b>816</b>	<b>54,309</b>	<b>54,309</b>	<b>15,03</b>	<b>750</b>
Κ.Δ. Ορεινής.....	ΑΓ	Ο	816	54,309	54,309	15,03	750
<b>ΚΟΙΝΟΤΗΤΑ ΠΡΟΜΑΧΩΝΟΣ.....</b>			<b>178</b>	<b>42,212</b>	<b>42,212</b>	<b>4,22</b>	<b>80</b>
Κ.Δ. Προμαχώνας.....	ΑΓ	Η	178	42,212	42,212	4,22	80
<b>6.12 ΝΟΜΟΣ ΦΛΩΡΙΝΗΣ</b>							
<b>ΔΗΜΟΣ ΦΛΩΡΙΝΑΣ.....</b>			<b>17.500</b>	<b>150,634</b>	<b>150,634</b>	<b>116,18</b>	<b>666</b>
Δ.Δ. Φλωρινής.....	ΑΣ	Η	15.265	26,181	26,181	583,06	663
Δ.Δ. Αλώνων.....	ΑΓ	Ο	234	28,056	28,056	8,34	1000
Δ.Δ. Αρμενοχωρίου.....	ΑΓ	Π	1.068	15,478	15,478	69,00	620
Δ.Δ. Κορυφής.....	ΑΓ	Ο	5	12,178	12,178	0,41	1350
Δ.Δ. Μεσσηνίου.....	ΑΓ	Π	239	7,352	7,352	32,51	620
Δ.Δ. Πρώτης.....	ΑΓ	Η	105	13,803	13,803	7,61	680
Δ.Δ. Σκοπιάς.....	ΑΓ	Η	574	18,859	18,859	30,44	700
Δ.Δ. Τριβούνου.....	ΑΓ	Ο	10	28,727	28,727	0,35	1180
<b>ΔΗΜΟΣ ΑΕΤΟΥ.....</b>			<b>3.394</b>	<b>134,092</b>	<b>134,092</b>	<b>25,31</b>	<b>664</b>
Δ.Δ. Αετού.....	ΑΓ	Η	860	12,691	12,691	67,76	640
Δ.Δ. Αγραπιδεών.....	ΑΓ	Η	131	5,400	5,400	24,26	660
Δ.Δ. Αναργύρων.....	ΑΓ	Π	438	25,503	25,503	17,17	610
Δ.Δ. Ασπρογείων.....	ΑΓ	Ο	342	35,007	35,007	9,77	923
Δ.Δ. Βαλτονέρων.....	ΑΓ	Π	309	7,232	7,232	42,73	600
Δ.Δ. Λιμνοχωρίου.....	ΑΓ	Π	279	21,003	21,003	13,28	610
Δ.Δ. Πεδινού.....	ΑΓ	Π	437	9,105	9,105	48,00	620
Δ.Δ. Σκληθέρου.....	ΑΓ	Η	598	18,151	18,151	32,95	680
<b>ΔΗΜΟΣ ΑΜΥΝΤΑΙΟΥ.....</b>			<b>8.468</b>	<b>249,852</b>	<b>243,227</b>	<b>33,89</b>	<b>633</b>
Δ.Δ. Αμυνταίου.....	ΑΣ	Π	4.621	26,706	26,706	173,03	589
Δ.Δ. Αγίου Παντελεήμονος.....	ΑΓ	Ο	1.092	52,606	52,606	20,76	550
Δ.Δ. Κέλλης.....	ΑΓ	Ο	776	60,913	60,913	12,74	980
Δ.Δ. Κλειδίου.....	ΑΓ	Ο	128	28,433	28,433	4,50	820
Δ.Δ. Ξινού Νερού.....	ΑΓ	Η	1.210	27,384	27,384	44,19	650
Δ.Δ. Πετρών.....	ΑΓ	Η	424	26,110	19,485	16,24	590
Δ.Δ. Ροδώνας.....	ΑΓ	Π	99	12,775	12,775	7,75	610
Δ.Δ. Φανού.....	ΑΓ	Ο	118	14,925	14,925	7,91	650
<b>ΔΗΜΟΣ ΚΑΤΩ ΚΛΕΙΝΩΝ.....</b>			<b>3.787</b>	<b>188,564</b>	<b>188,564</b>	<b>20,08</b>	<b>640</b>
Δ.Δ. Κάτω Κλεινών.....	ΑΓ	Π	468	11,528	11,528	40,60	620
Δ.Δ. Αγίας Παρασκευής.....	ΑΓ	Π	217	7,252	7,252	29,92	618
Δ.Δ. Ακρίτα.....	ΑΓ	Ο	127	39,383	39,383	3,22	1030
Δ.Δ. Άνω Καλλινίκης.....	ΑΓ	Π	317	10,478	10,478	30,25	605
Δ.Δ. Άνω Κλεινών.....	ΑΓ	Ο	215	11,503	11,503	18,69	635
Δ.Δ. Εθνικού.....	ΑΓ	Η	73	4,176	4,176	17,48	680
Δ.Δ. Κάτω Καλλινίκης.....	ΑΓ	Π	107	4,725	4,725	22,65	600
Δ.Δ. Κλαδορράχης.....	ΑΓ	Η	75	10,028	10,028	7,48	660
Δ.Δ. Κρατερού.....	ΑΓ	Ο	147	18,903	18,903	7,78	980
Δ.Δ. Μαρίνης.....	ΑΓ	Π	197	10,046	10,046	19,61	600
Δ.Δ. Μεσοκάμμου.....	ΑΓ	Π	117	9,359	9,359	12,50	600
Δ.Δ. Μεσοχωρίου.....	ΑΓ	Π	493	11,599	11,599	42,50	610
Δ.Δ. Νέου Καυκάσου.....	ΑΓ	Π	360	13,753	13,753	26,18	605
Δ.Δ. Νίκης.....	ΑΓ	Π	453	10,853	10,853	41,74	592
Δ.Δ. Παρορείου.....	ΑΓ	Η	40	5,026	5,026	7,96	670

**Πίνακας 3. Μόνιμος πληθυσμός, επιφάνεια και πυκνότητα του πληθυσμού, με διάκριση σε αστικές και αγροτικές περιοχές, καθώς και σε πεδινές, ημιορεινές και ορεινές περιοχές. Μέσος σταθμικός των υψομέτρων των δημοτικών και κοινοτικών διαμερισμάτων γ) Δήμοι και κοινότητες, δημοτικά και κοινοτικά διαμερίσματα**

Απογραφή πληθυσμού της 18ης Μαρτίου 2001

(συνέχεια)

Δήμοι/κοινότητες Δημοτικά/κοινοτικά διαμερίσματα	Αστικά και αγροτικά δημοτικά/κοινοτικά διαμερίσματα	Ορεινά, ημιορεινά και πεδινά δημοτικά/κοινοτικά διαμερίσματα	Πληθυσμός	Επιφάνεια (τ.χμ.)		Πυκνότητα πληθυσμού ανά τ.χμ.	Μέσος σταθμικός υψόμετρο
				Με εσωτερικά ύδατα	Χωρίς εσωτερικά ύδατα		
Δ.Δ. Πολυπλάτανου.....	ΑΓ	Π	381	9,952	9,952	38,28	608
<b>ΔΗΜΟΣ ΜΕΛΙΤΗΣ.....</b>			<b>6.909</b>	<b>269,477</b>	<b>269,477</b>	<b>25,64</b>	<b>666</b>
Δ.Δ. Νεοχωρακίου.....	ΑΓ	Π	599	8,524	8,524	70,27	622
Δ.Δ. Αχλάδας.....	ΑΓ	Π	463	20,621	20,621	22,45	725
Δ.Δ. Βεύης.....	ΑΓ	Ο	684	31,696	31,696	21,58	740
Δ.Δ. Ιτέας.....	ΑΓ	Π	633	9,799	9,799	64,60	615
Δ.Δ. Λόφων.....	ΑΓ	Π	443	20,521	20,521	21,59	720
Δ.Δ. Μελίτης.....	ΑΓ	Π	1.533	37,193	37,193	41,22	680
Δ.Δ. Παλαίστρας.....	ΑΓ	Π	330	7,674	7,674	43,00	620
Δ.Δ. Παππαγιάννη.....	ΑΓ	Π	927	10,652	10,652	87,03	615
Δ.Δ. Σπαριάς.....	ΑΓ	Π	813	11,097	11,097	73,26	640
Δ.Δ. Σκοπού.....	ΑΓ	Ο	138	105,850	105,850	1,30	760
Δ.Δ. Τριποτάμου.....	ΑΓ	Π	346	5,850	5,850	59,15	680
<b>ΔΗΜΟΣ ΠΕΡΑΣΜΑΤΟΣ.....</b>			<b>5.392</b>	<b>211,023</b>	<b>211,023</b>	<b>25,55</b>	<b>748</b>
Δ.Δ. Περάσματος.....	ΑΓ	Π	508	5,651	5,651	89,90	660
Δ.Δ. Αγίου Βαρθολομαίου.....	ΑΓ	Π	540	20,984	20,984	25,73	668
Δ.Δ. Αμμοχωρίου.....	ΑΓ	Π	1.322	12,861	12,861	102,79	635
Δ.Δ. Άνω Υδρούσσης.....	ΑΓ	Η	403	13,588	13,588	29,66	860
Δ.Δ. Ατραπού.....	ΑΓ	Ο	168	24,155	24,155	6,96	880
Δ.Δ. Δροσοπηγής.....	ΑΓ	Ο	337	21,479	21,479	15,69	900
Δ.Δ. Κολχικής.....	ΑΓ	Π	222	10,981	10,981	20,22	690
Δ.Δ. Λεπτοκαρυών.....	ΑΓ	Π	90	12,431	12,431	7,24	695
Δ.Δ. Πολυποτάμου.....	ΑΓ	Ο	461	31,432	31,432	14,67	990
Δ.Δ. Τριανταφυλλέας.....	ΑΓ	Ο	64	16,803	16,803	3,81	1140
Δ.Δ. Τροπαιούχου.....	ΑΓ	Π	356	11,802	11,802	30,16	700
Δ.Δ. Υδρούσσης.....	ΑΓ	Π	360	7,201	7,201	49,99	720
Δ.Δ. Φλαμπούρου.....	ΑΓ	Ο	561	21,655	21,655	25,91	800
<b>ΔΗΜΟΣ ΠΡΕΣΠΩΝ.....</b>			<b>1.781</b>	<b>413,513</b>	<b>331,663</b>	<b>4,31</b>	<b>987</b>
Δ.Δ. Λαιμού.....	ΑΓ	Ο	303	30,463	16,938	9,95	940
Δ.Δ. Αγίου Αχλλείου.....	ΑΓ	Ο	143	39,375	21,025	3,63	880
Δ.Δ. Αγίου Γερμανού.....	ΑΓ	Ο	222	60,473	60,473	3,67	1040
Δ.Δ. Ανταρτικού.....	ΑΓ	Ο	165	44,778	44,778	3,68	1044
Δ.Δ. Βροντερού.....	ΑΓ	Ο	177	56,114	50,414	3,15	1100
Δ.Δ. Καλλιθέας.....	ΑΓ	Ο	152	13,380	13,380	11,36	1070
Δ.Δ. Καρυών.....	ΑΓ	Ο	90	39,901	38,151	2,26	919
Δ.Δ. Λευκίωνος.....	ΑΓ	Ο	141	15,332	10,307	9,20	930
Δ.Δ. Μικρολίμνης.....	ΑΓ	Ο	72	31,876	20,226	2,26	850
Δ.Δ. Πισοδριού.....	ΑΓ	Ο	64	18,256	18,256	3,51	1420
Δ.Δ. Πλατέος.....	ΑΓ	Ο	104	6,728	6,553	15,46	900
Δ.Δ. Πρασίνου.....	ΑΓ	Ο	15	15,773	15,773	0,95	980
Δ.Δ. Ψαράδων.....	ΑΓ	Ο	133	41,064	15,389	3,24	850
<b>ΔΗΜΟΣ ΦΙΛΩΤΑ.....</b>			<b>4.442</b>	<b>132,495</b>	<b>119,095</b>	<b>33,53</b>	<b>578</b>
Δ.Δ. Φιλώτα.....	ΑΓ	Π	1.812	33,283	33,283	54,44	570
Δ.Δ. Αντιγονείας.....	ΑΓ	Η	375	22,514	22,514	16,66	570
Δ.Δ. Βεγύρων.....	ΑΓ	Π	484	10,513	10,513	46,04	550
Δ.Δ. Λεβαίας (Λακκιάς).....	ΑΓ	Π	823	16,367	16,367	50,28	630
Δ.Δ. Μανιακίου.....	ΑΓ	Η	476	20,502	16,077	23,22	550
Δ.Δ. Πελαργού.....	ΑΓ	Η	315	12,294	12,294	25,62	590
Δ.Δ. Φαραγγίου.....	ΑΓ	Η	157	17,022	8,047	9,22	560
<b>ΚΟΙΝΟΤΗΤΑ ΒΑΡΙΚΟΥ.....</b>			<b>659</b>	<b>21,877</b>	<b>21,827</b>	<b>30,12</b>	<b>770</b>
Κ.Δ. Βαρικού.....	ΑΓ	Ο	659	21,877	21,827	30,12	770
<b>ΚΟΙΝΟΤΗΤΑ ΚΡΥΣΤΑΛΛΟΠΗΓΗΣ.....</b>			<b>383</b>	<b>101,984</b>	<b>101,984</b>	<b>3,76</b>	<b>1081</b>
Κ.Δ. Κρυσταλλοπηγής.....	ΑΓ	Ο	306	56,267	56,267	5,44	1130
Κ.Δ. Βατοχωρίου.....	ΑΓ	Ο	31	29,745	29,745	1,04	880
Κ.Δ. Κώτα.....	ΑΓ	Ο	46	15,972	15,972	2,88	890
<b>ΚΟΙΝΟΤΗΤΑ ΛΕΧΟΒΟΥ.....</b>			<b>1.183</b>	<b>22,844</b>	<b>20,444</b>	<b>51,79</b>	<b>900</b>
Κ.Δ. Λεχόβου.....	ΑΓ	Ο	1.183	22,844	20,444	51,79	900
<b>ΚΟΙΝΟΤΗΤΑ ΝΥΜΦΑΙΟΥ.....</b>			<b>211</b>	<b>28,209</b>	<b>28,209</b>	<b>7,48</b>	<b>1350</b>
Κ.Δ. Νυμφαίου.....	ΑΓ	Ο	211	28,209	28,209	7,48	1350
<b>6.13 ΝΟΜΟΣ ΧΑΛΚΙΔΙΚΗΣ</b>							
<b>ΔΗΜΟΣ ΠΟΛΥΓΥΡΟΥ.....</b>			<b>10.444</b>	<b>470,933</b>	<b>470,933</b>	<b>22,18</b>	<b>412</b>
Δ.Δ. Πολυγύρου.....	ΑΣ	Η	6.227	199,383	199,383	31,23	440
Δ.Δ. Αγίου Προδρόμου.....	ΑΓ	Η	436	27,353	27,353	15,94	440
Δ.Δ. Βραστών.....	ΑΓ	Η	1.067	110,234	110,234	9,68	368
Δ.Δ. Ολύθνου.....	ΑΓ	Π	1.115	20,703	20,703	53,86	40
Δ.Δ. Παλαιοκάστρου.....	ΑΓ	Ο	248	28,804	28,804	8,61	579
Δ.Δ. Σανών.....	ΑΓ	Η	307	14,902	14,902	20,60	310
Δ.Δ. Ταξιάρχου.....	ΑΓ	Ο	1.044	69,554	69,554	15,01	670
<b>ΔΗΜΟΣ ΑΝΘΕΜΟΥΝΤΑ.....</b>			<b>4.208</b>	<b>248,956</b>	<b>248,956</b>	<b>16,90</b>	<b>440</b>
Δ.Δ. Γαλατίστης.....	ΑΣ	Η	2.838	101,298	101,298	28,02	426
Δ.Δ. Βάβδου.....	ΑΓ	Ο	550	100,060	100,060	5,50	780
Δ.Δ. Γαλαρινού.....	ΑΓ	Η	284	24,174	24,174	11,75	135
Δ.Δ. Δουμπιών.....	ΑΓ	Η	536	23,424	23,424	22,88	330

**Πίνακας 3. Μόνιμος πληθυσμός, επιφάνεια και πυκνότητα του πληθυσμού, με διάκριση σε αστικές και αγροτικές περιοχές, καθώς και σε πεδινές, ημιορεινές και ορεινές περιοχές. Μέσος σταθμικός των υψομέτρων των δημοτικών και κοινοτικών διαμερισμάτων γ) Δήμοι και κοινότητες, δημοτικά και κοινοτικά διαμερίσματα Απογραφή πληθυσμού της 18ης Μαρτίου 2001**

(συνέχεια)

Δήμοι/κοινότητες Δημοτικά/κοινοτικά διαμερίσματα	Αστικά και αγροτικά δημοτικά/κοινοτικά διαμερίσματα	Ορεινά, ημιορεινά και πεδινά δημοτικά/κοινοτικά διαμερίσματα	Πληθυσμός	Επιφάνεια (τ.χμ.)		Πυκνότητα πληθυσμού ανά τ.χμ.	Μέσος σταθμικός υψόμετρο
				Με εσωτερικά ύδατα	Χωρίς εσωτερικά ύδατα		
ΔΗΜΟΣ ΑΡΝΑΙΑΣ.....			5.884	288,739	288,739	20,38	558
Δ.Δ. Αρναίας.....	ΑΣ	Ο	2.144	69,409	69,409	30,89	600
Δ.Δ. Βαρβάρας.....	ΑΓ	Ο	639	90,308	90,308	7,08	494
Δ.Δ. Νεοχωρίου.....	ΑΓ	Ο	836	21,003	21,003	39,80	570
Δ.Δ. Παλαιοχωρίου.....	ΑΓ	Η	1.436	47,585	47,585	30,18	540
Δ.Δ. Στανού.....	ΑΓ	Η	829	60,434	60,434	13,72	515
ΔΗΜΟΣ ΖΕΡΒΟΧΩΡΙΩΝ.....			2.808	139,526	139,526	20,13	310
Δ.Δ. Παλαιοχώρας.....	ΑΓ	Η	834	49,953	49,953	16,70	380
Δ.Δ. Γεροπλατάνου.....	ΑΓ	Η	402	13,521	13,521	29,73	400
Δ.Δ. Κρήμνης.....	ΑΓ	Π	405	9,948	9,948	40,71	190
Δ.Δ. Μαραθούσσης.....	ΑΓ	Π	592	44,567	44,567	13,28	183
Δ.Δ. Ριζών.....	ΑΓ	Π	575	21,537	21,537	26,70	360
ΔΗΜΟΣ ΚΑΛΛΙΚΡΑΤΕΙΑΣ.....			8.746	108,894	108,894	80,32	42
Δ.Δ. Νέας Καλλικράτειας.....	ΑΣ	Π	4.739	24,249	24,249	195,43	20
Δ.Δ. Αγίου Παύλου.....	ΑΓ	Π	1.056	13,674	13,674	77,23	30
Δ.Δ. Λακκώματος.....	ΑΓ	Π	1.245	20,499	20,499	60,73	100
Δ.Δ. Νέας Γωνιάς.....	ΑΓ	Π	446	20,199	20,199	22,08	144
Δ.Δ. Νέων Σιλάτων.....	ΑΓ	Π	1.260	30,273	30,273	41,62	39
ΔΗΜΟΣ ΚΑΣΣΑΝΔΡΑΣ.....			9.440	206,097	206,072	45,80	45
Δ.Δ. Κασσανδρείας.....	ΑΣ	Π	3.050	61,052	61,052	49,96	46
Δ.Δ. Αφύτου.....	ΑΓ	Π	1.159	23,776	23,776	48,75	50
Δ.Δ. Καλάνδρας.....	ΑΓ	Π	701	16,795	16,770	41,74	55
Δ.Δ. Καλλιθέας.....	ΑΓ	Π	733	3,775	3,775	194,17	49
Δ.Δ. Κασσανδρηνού.....	ΑΓ	Η	414	36,696	36,696	11,28	73
Δ.Δ. Κρουσηγής.....	ΑΓ	Η	550	12,425	12,425	44,27	120
Δ.Δ. Νέας Φωκαίας.....	ΑΓ	Π	1.706	32,501	32,501	52,49	20
Δ.Δ. Φούρκας.....	ΑΓ	Η	1.127	19,077	19,077	59,08	21
ΔΗΜΟΣ ΜΟΥΔΑΝΙΩΝ.....			16.236	141,464	141,464	114,77	49
Δ.Δ. Νέων Μουδανιών.....	ΑΣ	Π	6.430	16,115	16,115	399,01	20
Δ.Δ. Αγίου Μάμαντος.....	ΑΓ	Π	1.210	20,261	20,261	59,72	14
Δ.Δ. Αγίου Παντελεήμονος.....	ΑΓ	Π	417	10,101	10,101	41,28	120
Δ.Δ. Διονυσίου.....	ΑΓ	Π	1.259	8,554	8,554	147,18	21
Δ.Δ. Ζωγράφου.....	ΑΓ	Π	387	5,650	5,650	68,50	65
Δ.Δ. Νέας Ποτειδαίας.....	ΑΓ	Π	1.411	17,676	17,676	79,83	20
Δ.Δ. Πορταριάς.....	ΑΓ	Π	1.356	20,653	20,653	65,66	50
Δ.Δ. Σημάντρων.....	ΑΣ	Π	2.385	31,554	31,554	75,58	175
Δ.Δ. Φλογητών.....	ΑΓ	Π	1.381	10,900	10,900	126,70	30
ΔΗΜΟΣ ΟΡΜΥΛΙΑΣ.....			4.471	88,002	87,932	50,81	34
Δ.Δ. Ορμυλίας.....	ΑΣ	Π	3.873	60,191	60,121	64,35	36
Δ.Δ. Μεταμορφώσεως.....	ΑΓ	Η	598	27,811	27,811	21,50	22
ΔΗΜΟΣ ΠΑΛΛΗΝΗΣ.....			5.531	128,183	128,183	43,15	45
Δ.Δ. Χανιώτη.....	ΑΓ	Η	948	10,447	10,447	90,74	10
Δ.Δ. Αγίας Παρασκευής.....	ΑΓ	Η	408	27,991	27,991	14,58	194
Δ.Δ. Νέας Σκιάνης.....	ΑΓ	Η	813	22,242	22,242	36,55	12
Δ.Δ. Παλιουρίου.....	ΑΓ	Η	784	30,765	30,765	25,48	121
Δ.Δ. Πευκοχωρίου.....	ΑΓ	Η	1.568	19,694	19,694	79,62	21
Δ.Δ. Πολυχρόνου.....	ΑΓ	Η	1.010	17,044	17,044	59,26	20
ΔΗΜΟΣ ΠΑΝΑΓΙΑΣ.....			3.470	204,903	204,903	16,93	353
Δ.Δ. Μεγάλης Παναγίας.....	ΑΣ	Η	2.597	110,024	110,024	23,60	440
Δ.Δ. Γορματίου.....	ΑΓ	Η	587	75,573	75,573	7,77	112
Δ.Δ. Πυργαδικίων.....	ΑΓ	Π	286	19,306	19,306	14,81	55
ΔΗΜΟΣ ΣΙΘΩΝΙΑΣ.....			8.127	322,875	322,705	25,17	56
Δ.Δ. Νικήτης (Νικήτα).....	ΑΣ	Η	2.502	71,580	71,580	34,95	41
Δ.Δ. Αγίου Νικολάου.....	ΑΓ	Η	2.048	90,696	90,621	22,58	93
Δ.Δ. Μεταγκισίου.....	ΑΓ	Η	737	42,092	42,092	17,51	140
Δ.Δ. Νέου Μαρμαρά.....	ΑΣ	Ο	2.840	118,507	118,412	23,96	20
ΔΗΜΟΣ ΣΤΑΓΙΡΩΝ-ΑΚΑΝΘΟΥ.....			8.398	253,373	253,273	33,14	67
Δ.Δ. Ιερισσού.....	ΑΣ	Π	3.081	52,605	52,555	58,57	10
Δ.Δ. Αμμουλιανής.....	ΑΓ	Π	547	7,730	7,680	70,76	5
Δ.Δ. Νέων Ρόδων.....	ΑΓ	Π	1.132	16,319	16,319	69,37	10
Δ.Δ. Ολυμπιάδος.....	ΑΓ	Ο	571	13,519	13,519	42,24	10
Δ.Δ. Ουρανοπόλεως.....	ΑΓ	Π	875	21,292	21,292	41,10	10
Δ.Δ. Σταγίρων.....	ΑΓ	Ο	369	43,271	43,271	8,53	510
Δ.Δ. Στρατονίκης.....	ΑΓ	Ο	670	86,218	86,218	7,77	441
Δ.Δ. Στρατωνίου.....	ΑΓ	Ο	1.153	12,419	12,419	92,84	20
ΔΗΜΟΣ ΤΟΡΩΝΗΣ.....			3.671	193,973	193,898	18,93	29
Δ.Δ. Συκίας.....	ΑΣ	Η	2.662	140,589	140,514	18,93	36
Δ.Δ. Σάρτης.....	ΑΓ	Ο	1.009	53,384	53,384	18,90	10
ΔΗΜΟΣ ΤΡΙΓΛΙΑΣ.....			5.415	121,959	121,959	44,40	108
Δ.Δ. Νέας Τριγλίας.....	ΑΣ	Π	2.853	49,433	49,433	57,71	89
Δ.Δ. Ελαιοχωρίων.....	ΑΓ	Π	262	13,149	13,149	19,93	150
Δ.Δ. Κρήνης.....	ΑΓ	Η	475	14,149	14,149	33,57	280
Δ.Δ. Νέας Τενέδου.....	ΑΓ	Π	342	25,088	25,088	13,63	130
Δ.Δ. Νέων Παγίων.....	ΑΓ	Π	1.138	10,865	10,865	104,74	19

**Πίνακας 3. Μόνιμος πληθυσμός, επιφάνεια και πυκνότητα του πληθυσμού, με διάκριση σε αστικές και αγροτικές περιοχές, καθώς και σε πεδινές, ημιορεινές και ορεινές περιοχές. Μέσος σταθμικός των υψομέτρων των δημοτικών και κοινοτικών διαμερισμάτων**

**γ) Δήμοι και κοινότητες, δημοτικά και κοινοτικά διαμερίσματα**

Απογραφή πληθυσμού της 18ης Μαρτίου 2001

(συνέχεια)

Δήμοι/κοινότητες Δημοτικά/κοινοτικά διαμερίσματα	Αστικά και αγροτικά δημοτικά/κοινοτικά διαμερίσματα	Ορεινά, ημιορεινά και πεδινά δημοτικά/κοινοτικά διαμερίσματα	Πληθυσμός	Επιφάνεια (τ.χμ.)		Πυκνότητα πληθυσμού ανά τ.χμ.	Μέσος σταθμικός υψόμετρο
				Με εσωτερικά ύδατα	Χωρίς εσωτερικά ύδατα		
Δ.Δ.Πετραλώνων.....	ΑΓ	Η	345	9,275	9,275	37,20	270
<b>6.14 ΑΓΙΟΝ ΟΡΟΣ (ΑΥΤΟΔΙΟΙΚΗΤΟ)</b>							
ΑΓΙΟΝ ΟΡΟΣ (ΑΥΤΟΔΙΟΙΚΗΤΟ).....			1.961	335,637	335,637	5,84	174
Άγιον Όρος (Αυτοδιοικητο).....	ΑΓ	Η	1.961	335,637	335,637	5,84	174
<b>7. ΘΡΑΚΗ</b>							
<b>7.1 ΝΟΜΟΣ ΕΒΡΟΥ</b>							
ΔΗΜΟΣ ΑΛΕΞΑΝΔΡΟΥΠΟΛΗΣ.....			53.459	642,245	642,245	83,24	19
Δ.Δ.Αλεξανδρούπολης.....	ΑΣ	Π	50.017	149,852	149,852	333,78	10
Δ.Δ.Άβαντος.....	ΑΓ	Η	474	58,942	58,942	8,04	110
Δ.Δ.Αισύμης.....	ΑΓ	Ο	357	214,773	214,773	1,66	407
Δ.Δ.Κίρκης.....	ΑΓ	Η	115	54,017	54,017	2,13	205
Δ.Δ.Μάκρης.....	ΑΓ	Η	1.642	64,287	64,287	25,54	70
Δ.Δ.Συκορράχης.....	ΑΓ	Η	854	100,374	100,374	8,51	209
ΔΗΜΟΣ ΒΥΣΣΑΣ.....			8.156	170,179	168,904	47,93	42
Δ.Δ.Νέας Βύσσης.....	ΑΣ	Π	2.841	47,450	46,925	59,87	35
Δ.Δ.Καβύλης.....	ΑΓ	Π	1.513	18,207	18,207	83,10	30
Δ.Δ.Καστανέων.....	ΑΓ	Π	1.251	26,182	26,182	47,78	42
Δ.Δ.ΡΙΖΩΝ.....	ΑΓ	Π	1.682	39,157	38,407	42,96	55
Δ.Δ.Στέρνας.....	ΑΓ	Π	869	39,183	39,183	22,18	65
ΔΗΜΟΣ ΔΙΔΥΜΟΤΕΙΧΟΥ.....			18.937	354,134	352,034	53,47	49
Δ.Δ.Διδυμοτείου.....	ΑΣ	Π	8.978	41,143	40,743	218,21	30
Δ.Δ.Ασβεστών.....	ΑΓ	Η	277	30,914	30,914	8,96	120
Δ.Δ.Ασημένιου.....	ΑΓ	Π	429	11,430	11,430	37,53	50
Δ.Δ.Ελληνοχωρίου.....	ΑΓ	Π	2.358	62,304	62,304	37,85	74
Δ.Δ.Ισακίου.....	ΑΓ	Π	541	13,031	12,981	41,52	45
Δ.Δ.Καρωτής.....	ΑΓ	Π	734	13,532	13,532	54,24	50
Δ.Δ.Κουφοβούνου.....	ΑΓ	Π	952	21,385	21,385	44,52	70
Δ.Δ.Κυανής.....	ΑΓ	Π	569	23,861	23,861	23,85	40
Δ.Δ.Μάνης.....	ΑΓ	Π	765	40,118	40,118	19,07	55
Δ.Δ.Πετράδων.....	ΑΓ	Π	393	11,255	10,880	34,92	85
Δ.Δ.Ποιμενικού.....	ΑΓ	Π	543	15,758	15,758	34,46	120
Δ.Δ.Πραγγίου.....	ΑΓ	Π	308	14,031	13,731	21,95	30
Δ.Δ.Πυθίου.....	ΑΓ	Π	735	25,563	24,588	28,75	55
Δ.Δ.Σποχωρίου.....	ΑΓ	Π	425	11,556	11,556	36,78	110
Δ.Δ.Σοφικό (της πρώην κοινότητας Θουρίου 712110).....	ΑΓ	Π	930	18,253	18,253	50,95	50
ΔΗΜΟΣ ΚΥΠΡΙΝΟΥ.....			2.865	135,976	135,201	21,07	89
Δ.Δ.Κυπρίνος.....	ΑΓ	Π	1.144	31,782	31,782	36,00	63
Δ.Δ.Ζώνης.....	ΑΓ	Π	798	46,711	46,711	17,08	160
Δ.Δ.Φυλακίου.....	ΑΓ	Π	923	57,483	56,708	16,06	60
ΔΗΜΟΣ ΜΕΤΑΞΑΔΩΝ.....			4.443	211,238	211,238	21,03	107
Δ.Δ.Μεταξάδων.....	ΑΓ	Η	914	53,044	53,044	17,23	116
Δ.Δ.Άλεποχωρίου.....	ΑΓ	Π	464	27,598	27,598	16,81	70
Δ.Δ.Ασπρονερίου.....	ΑΓ	Π	627	24,011	24,011	26,11	124
Δ.Δ.Βρυσιών.....	ΑΓ	Π	568	24,411	24,411	23,27	73
Δ.Δ.Δόξης.....	ΑΓ	Π	525	11,575	11,575	45,36	120
Δ.Δ.Ελαφοχωρίου.....	ΑΓ	Π	532	35,555	35,555	14,96	124
Δ.Δ.Λάδης.....	ΑΓ	Π	237	9,336	9,336	25,39	90
Δ.Δ.Παλιουρίου.....	ΑΓ	Η	576	25,708	25,708	22,41	120
ΔΗΜΟΣ ΟΡΕΣΤΙΑΔΟΣ.....			21.943	256,898	255,073	85,42	42
Δ.Δ.Ορεστιάδος.....	ΑΣ	Π	17.415	105,799	104,549	164,60	31
Δ.Δ.Άμπελακίων.....	ΑΓ	Π	585	25,383	25,383	23,05	170
Δ.Δ.Βάλτου.....	ΑΓ	Π	569	24,829	24,829	22,92	85
Δ.Δ.Θούριο Θουρίου (της πρώην κοινότητας Θουρίου 712110).....	ΑΓ	Π	705	11,661	11,661	60,46	30
Δ.Δ.Μεγάλης Δοξίπρας.....	ΑΓ	Π	390	14,802	14,802	26,35	160
Δ.Δ.Νέου Χειμωνίου.....	ΑΓ	Π	622	19,513	18,938	31,88	55
Δ.Δ.Νεοχωρίου.....	ΑΓ	Π	1.432	37,508	37,508	38,18	53
Δ.Δ.Χανδρά.....	ΑΓ	Π	225	17,403	17,403	12,93	180
ΔΗΜΟΣ ΟΡΦΕΑ.....			5.980	643,266	642,466	9,30	163
Δ.Δ.Λαβάρων.....	ΑΓ	Π	1.537	43,045	42,595	35,71	20
Δ.Δ.Αμορίου.....	ΑΓ	Π	551	25,387	25,087	21,70	30
Δ.Δ.Κυριακής.....	ΑΓ	Η	158	51,068	51,068	3,09	70
Δ.Δ.Μάνδρας.....	ΑΓ	Π	178	23,686	23,636	7,51	25
Δ.Δ.Μαυροκκλησίου.....	ΑΓ	Η	436	53,964	53,964	8,08	232
Δ.Δ.Μικρού Δερείου.....	ΑΓ	Η	2.058	395,753	395,753	5,20	370
Δ.Δ.Πρωτοκκλησίου.....	ΑΓ	Η	1.062	50,363	50,363	21,09	46
ΔΗΜΟΣ ΣΑΜΟΘΡΑΚΗΣ.....			2.712	177,977	177,827	15,24	119
Δ.Δ.Σαμοθράκης.....	ΑΓ	Ο	2.712	177,977	177,827	15,24	119
ΔΗΜΟΣ ΣΟΥΦΛΙΟΥ.....			7.644	462,044	460,969	16,54	82
Δ.Δ.Σουφλίου.....	ΑΣ	Π	5.135	160,127	159,752	32,07	98
Δ.Δ.Δαδιάς.....	ΑΓ	Ο	834	246,947	246,947	3,38	103
Δ.Δ.Κορνοφωλιάς.....	ΑΓ	Π	559	23,134	22,859	24,16	31
Δ.Δ.Λαγυνών.....	ΑΓ	Π	473	17,656	17,431	26,79	15

**Πίνακας 3. Μόνιμος πληθυσμός, επιφάνεια και πυκνότητα του πληθυσμού, με διάκριση σε αστικές και αγροτικές περιοχές, καθώς και σε πεδινές, ημιορεινές και ορεινές περιοχές. Μέσος σταθμικός των υψομέτρων των δημοτικών και κοινοτικών διαμερισμάτων**

**γ) Δήμοι και κοινότητες, δημοτικά και κοινοτικά διαμερίσματα**

Απογραφή πληθυσμού της 18ης Μαρτίου 2001

(συνέχεια)

Δήμοι/κοινότητες Δημοτικά/κοινοτικά διαμερίσματα	Αστικά και αγροτικά δημοτικά/κοινοτικά διαμερίσματα	Ορεινά, ημιορεινά και πεδινά δημοτικά/κοινοτικά διαμερίσματα	Πληθυσμός	Επιφάνεια (τ.χμ.)		Πυκνότητα πληθυσμού ανά τ.χμ.	Μέσος σταθμικός υψόμετρο
				Με εσωτερικά ύδατα	Χωρίς εσωτερικά ύδατα		
Δ.Δ.Λυκόφωτος.....	ΑΓ	Π	643	14,180	13,980	45,35	18
<b>ΔΗΜΟΣ ΤΡΑΙΑΝΟΥΠΟΛΗΣ.....</b>			<b>3.039</b>	<b>163,549</b>	<b>161,949</b>	<b>18,58</b>	<b>58</b>
Δ.Δ.Ανθείας.....	ΑΓ	Π	1.240	23,002	21,852	53,91	24
Δ.Δ.Δωρικού.....	ΑΓ	Π	352	27,401	27,401	12,85	80
Δ.Δ.Λουτρού.....	ΑΓ	Π	1.045	58,477	58,027	17,87	43
Δ.Δ.Νίμφης.....	ΑΓ	Η	402	54,669	54,669	7,35	180
<b>ΔΗΜΟΣ ΤΡΙΓΩΝΟΥ.....</b>			<b>6.411</b>	<b>392,538</b>	<b>390,263</b>	<b>16,33</b>	<b>93</b>
Δ.Δ.Δικαίων.....	ΑΓ	Π	1.163	61,486	61,136	18,91	57
Δ.Δ.'Αρζου.....	ΑΓ	Π	434	22,654	22,579	19,16	49
Δ.Δ.Ελαίας.....	ΑΓ	Π	512	16,877	16,702	30,34	56
Δ.Δ.Θεραπειά (της πρώην κοινότητας Κυπρινού 713110).....	ΑΓ	Π	138	13,176	13,176	10,47	70
Δ.Δ.Κομαρών.....	ΑΓ	Π	753	33,357	32,857	22,57	67
Δ.Δ.Μαρσίων.....	ΑΓ	Π	199	16,428	15,803	12,11	40
Δ.Δ.Μηλέα (της πρώην κοινότητας Κυπρινού 713110).....	ΑΓ	Π	101	7,106	7,106	14,21	90
Δ.Δ.Ορμενίου.....	ΑΓ	Π	652	30,709	30,559	21,23	60
Δ.Δ.Πενταλόφου.....	ΑΓ	Π	647	59,091	59,091	10,95	280
Δ.Δ.Πετρωτών.....	ΑΓ	Η	306	69,493	69,493	4,40	225
Δ.Δ.Πλάτης.....	ΑΓ	Π	606	19,053	18,778	31,81	55
Δ.Δ.Πτελέας.....	ΑΓ	Π	458	24,080	23,955	19,02	100
Δ.Δ.Σπηλαίου.....	ΑΓ	Π	442	19,028	19,028	23,23	80
<b>ΔΗΜΟΣ ΤΥΧΕΡΟΥ.....</b>			<b>4.067</b>	<b>220,411</b>	<b>220,286</b>	<b>18,45</b>	<b>42</b>
Δ.Δ.Τυχερού.....	ΑΣ	Π	2.031	36,725	36,725	55,30	40
Δ.Δ.Λευκίμμης.....	ΑΓ	Η	325	119,076	119,076	2,73	150
Δ.Δ.Λύρας.....	ΑΓ	Π	244	20,156	20,156	12,11	20
Δ.Δ.Προβατώνος.....	ΑΓ	Π	1.081	30,200	30,075	35,79	27
Δ.Δ.Φυλακτού.....	ΑΓ	Π	386	14,254	14,254	27,08	20
<b>ΔΗΜΟΣ ΦΕΡΩΝ.....</b>			<b>9.627</b>	<b>411,160</b>	<b>410,510</b>	<b>23,41</b>	<b>43</b>
Δ.Δ.Φερών.....	ΑΣ	Π	5.422	83,834	83,834	64,68	34
Δ.Δ.Αρδανίου.....	ΑΓ	Π	390	10,885	10,885	35,83	20
Δ.Δ.Δορίσκου.....	ΑΓ	Π	786	124,474	124,474	6,31	33
Δ.Δ.Καβησού.....	ΑΓ	Π	625	20,860	20,860	29,96	80
Δ.Δ.Πέπλου.....	ΑΓ	Π	1.896	63,671	63,021	29,78	53
Δ.Δ.Πυλαίας.....	ΑΓ	Π	220	82,150	82,150	2,68	150
Δ.Δ.Τριφυλλίου.....	ΑΓ	Π	288	25,286	25,286	11,39	47
<b>7.2 ΝΟΜΟΣ ΞΑΝΘΗΣ</b>							
<b>ΔΗΜΟΣ ΞΑΝΘΗΣ.....</b>			<b>53.598</b>	<b>153,116</b>	<b>153,116</b>	<b>350,05</b>	<b>81</b>
Δ.Δ.Ξάνθης.....	ΑΣ	Η	46.464	32,543	32,543	1.427,77	80
Δ.Δ.Ευμορίου.....	ΑΓ	Η	3.605	42,716	42,716	84,39	88
Δ.Δ.Κιμμερίων.....	ΑΣ	Ο	3.529	77,857	77,857	45,33	92
<b>ΔΗΜΟΣ ΑΒΔΗΡΩΝ.....</b>			<b>3.650</b>	<b>161,958</b>	<b>137,533</b>	<b>22,54</b>	<b>33</b>
Δ.Δ.Αβδήρων.....	ΑΓ	Π	1.486	59,915	59,915	24,80	41
Δ.Δ.Μάνδρας.....	ΑΓ	Π	574	31,562	30,687	18,19	50
Δ.Δ.Μυρωδάτου.....	ΑΓ	Π	582	18,681	18,606	31,15	40
Δ.Δ.Νέας Κεσσάνης.....	ΑΓ	Π	1.008	51,800	28,325	19,46	7
<b>ΔΗΜΟΣ ΒΙΣΤΩΝΙΔΟΣ.....</b>			<b>10.051</b>	<b>159,524</b>	<b>153,899</b>	<b>63,01</b>	<b>32</b>
Δ.Δ.Γενισίας.....	ΑΓ	Π	2.555	38,962	38,962	65,58	23
Δ.Δ.Διομηθείας.....	ΑΓ	Π	3.629	30,118	30,118	120,49	41
Δ.Δ.Κουτσού.....	ΑΓ	Π	899	18,175	18,175	49,46	10
Δ.Δ.Μαγικού.....	ΑΓ	Π	697	16,971	16,971	41,07	26
Δ.Δ.Πηγαδίων.....	ΑΓ	Π	487	11,148	11,148	43,68	42
Δ.Δ.Πολυσίου.....	ΑΓ	Π	535	15,395	15,045	34,75	25
Δ.Δ.Σελίνου.....	ΑΓ	Π	319	16,380	11,105	19,47	2
Δ.Δ.Σουνίου.....	ΑΓ	Π	930	12,375	12,375	75,15	60
<b>ΔΗΜΟΣ ΜΥΚΗΣ.....</b>			<b>11.673</b>	<b>314,874</b>	<b>314,874</b>	<b>37,07</b>	<b>470</b>
Δ.Δ.Μύκης.....	ΑΣ	Ο	7.613	134,167	134,167	56,74	499
Δ.Δ.Εχίνου.....	ΑΣ	Ο	2.883	85,691	85,691	33,64	333
Δ.Δ.Ωραίου.....	ΑΓ	Ο	1.177	95,016	95,016	12,39	617
<b>ΔΗΜΟΣ ΣΤΑΥΡΟΥΠΟΛΗΣ.....</b>			<b>2.785</b>	<b>342,002</b>	<b>340,352</b>	<b>8,14</b>	<b>242</b>
Δ.Δ.Σταυρουπόλεως.....	ΑΓ	Ο	884	94,463	93,988	9,36	132
Δ.Δ.Γέρακα.....	ΑΓ	Ο	394	55,802	55,802	7,06	434
Δ.Δ.Δαφνώνας.....	ΑΓ	Η	334	14,297	14,022	23,36	160
Δ.Δ.Καρμοφίτου.....	ΑΓ	Ο	283	43,057	43,057	6,57	704
Δ.Δ.Κομνηνών.....	ΑΓ	Ο	276	28,543	28,418	9,67	140
Δ.Δ.Νεοχωρίου.....	ΑΓ	Η	412	46,080	45,805	8,94	131
Δ.Δ.Πασχαλιάς.....	ΑΓ	Ο	202	59,260	59,260	3,38	207
<b>ΔΗΜΟΣ ΤΟΠΕΙΡΟΥ.....</b>			<b>12.223</b>	<b>312,493</b>	<b>309,168</b>	<b>39,11</b>	<b>20</b>
Δ.Δ.Ευλάλου.....	ΑΓ	Π	4.548	65,109	64,409	69,85	7
Δ.Δ.Αβάτου.....	ΑΓ	Π	1.218	11,661	11,661	104,45	6
Δ.Δ.Γαλάνης.....	ΑΓ	Ο	126	51,777	50,527	2,43	90
Δ.Δ.Εξοχής.....	ΑΓ	Π	1.559	64,646	64,646	24,12	37
Δ.Δ.Ερασμίου.....	ΑΓ	Π	1.464	47,093	46,768	31,09	7
Δ.Δ.Μαγγάνων.....	ΑΓ	Π	783	19,734	19,659	39,68	4
Δ.Δ.Ολβίου.....	ΑΓ	Π	465	9,473	9,473	49,09	30
Δ.Δ.Τοξοτών.....	ΑΓ	Π	2.060	43,000	42,025	47,91	53

**Πίνακας 3. Μόνιμος πληθυσμός, επιφάνεια και πυκνότητα του πληθυσμού, με διάκριση σε αστικές και αγροτικές περιοχές, καθώς και σε πεδινές, ημιορεινές και ορεινές περιοχές. Μέσος σταθμικός των υψομέτρων των δημοτικών και κοινοτικών διαμερισμάτων γ) Δήμοι και κοινότητες, δημοτικά και κοινοτικά διαμερίσματα**  
*Απογραφή πληθυσμού της 18ης Μαρτίου 2001*

(συνέχεια)

Δήμοι/κοινότητες Δημοτικά/κοινοτικά διαμερίσματα	Αστικά και αγροτικά δημοτικά/κοινοτικά διαμερίσματα	Ορεινά, ημιορεινά και πεδινά δημοτικά/κοινοτικά διαμερίσματα	Πληθυσμός	Επιφάνεια (τ.χμ.)		Πυκνότητα πληθυσμού ανά τ.χμ.	Μέσος σταθμικός υψόμετρο
				Με εσωτερικά ύδατα	Χωρίς εσωτερικά ύδατα		
ΚΟΙΝΟΤΗΤΑ ΘΕΡΜΩΝ.....			1.293	90,014	90,014	14,36	485
Κ.Δ.Θερμών.....	ΑΓ	Ο	1.293	90,014	90,014	14,36	485
ΚΟΙΝΟΤΗΤΑ ΚΟΤΥΛΗΣ.....			2.341	79,119	79,119	29,59	708
Κ.Δ.Κοτύλης.....	ΑΓ	Ο	2.341	79,119	79,119	29,59	708
ΚΟΙΝΟΤΗΤΑ ΣΑΤΡΩΝ.....			784	149,327	149,327	5,25	347
Κ.Δ.Σατρών.....	ΑΓ	Ο	784	149,327	149,327	5,25	347
ΚΟΙΝΟΤΗΤΑ ΣΕΛΕΡΟΥ.....			4.561	30,565	30,565	149,22	71
Κ.Δ.Σελέρου.....	ΑΓ	Η	4.561	30,565	30,565	149,22	71
<b>7.3 ΝΟΜΟΣ ΡΟΔΟΠΗΣ</b>							
ΔΗΜΟΣ ΚΟΜΟΤΗΝΗΣ.....			53.719	385,386	385,386	139,39	50
Δ.Δ.Κομοτηνής.....	ΑΣ	Π	47.674	67,784	67,784	703,32	44
Δ.Δ.Ανορθωρίων (της πρώην κοινότητας Αράτου 731201).....	ΑΓ	Π	140	15,170	15,170	9,23	40
Δ.Δ.Γρατινή.....	ΑΓ	Π	525	14,315	14,315	36,67	90
Δ.Δ.Θυλορίου.....	ΑΓ	Π	1.633	26,862	26,862	60,79	60
Δ.Δ.Ιτέα (της πρώην κοινότητας Κοσμίου 731113).....	ΑΓ	Π	71	4,516	4,516	15,72	30
Δ.Δ.Κάλχαντος.....	ΑΓ	Ο	1.184	112,981	112,981	10,48	166
Δ.Δ.Καρυδιάς.....	ΑΓ	Π	245	9,851	9,851	24,87	70
Δ.Δ.Κηκιδίου (της πρώην κοινότητας Κοσμίου 731113).....	ΑΓ	Π	425	2,984	2,984	142,43	40
Δ.Δ.Κόσμιον.....	ΑΓ	Π	912	23,454	23,454	38,88	45
Δ.Δ.Πανδρόσου.....	ΑΓ	Ο	439	86,589	86,589	5,07	178
Δ.Δ.Σιδηράδες (της πρώην κοινότητας Γρατινής 731107).....	ΑΓ	Π	167	14,479	14,479	11,53	180
Δ.Δ.Στυλάριον (της πρώην κοινότητας Γρατινής 731107).....	ΑΓ	Π	304	6,401	6,401	47,49	130
ΔΗΜΟΣ ΑΙΓΕΙΡΟΥ.....			4.328	139,060	134,960	31,12	26
Δ.Δ.Αιγείρου.....	ΑΓ	Π	1.540	30,928	30,928	49,79	32
Δ.Δ.Αρωγή (της πρώην κοινότητας Μέσης 731115).....	ΑΓ	Π	177	4,053	4,053	43,67	20
Δ.Δ.Γλυφάδα (της πρώην κοινότητας Μέσης 731115).....	ΑΓ	Π	166	21,595	21,595	7,69	15
Δ.Δ.Καλλίστη (της πρώην κοινότητας Αμβροσίας 731105).....	ΑΓ	Π	167	3,778	3,778	44,20	20
Δ.Δ.Μελέτη (της πρώην κοινότητας Σώστου 731126).....	ΑΓ	Π	646	4,635	4,635	139,37	22
Δ.Δ.Μέση.....	ΑΓ	Π	313	11,432	11,432	27,38	30
Δ.Δ.Νέας Καλλίστης.....	ΑΓ	Π	459	15,727	15,727	29,19	15
Δ.Δ.Παραλία Μέσης (της πρώην κοινότητας Μέσης 731115).....	ΑΓ	Π	16	7,734	7,734	2,07	10
Δ.Δ.Πόρπη (της πρώην κοινότητας Μέσης 731115).....	ΑΓ	Π	447	25,375	25,375	17,62	40
Δ.Δ.Φαναρίου.....	ΑΓ	Π	397	13,803	9,703	28,76	10
ΔΗΜΟΣ ΑΡΡΙΑΝΩΝ.....			5.789	178,391	178,391	32,45	107
Δ.Δ.Αρριανά.....	ΑΓ	Π	1.144	13,491	13,491	84,80	60
Δ.Δ.Αγιοχωρίου (της πρώην κοινότητας Αρριανών 732103).....	ΑΓ	Η	238	17,677	17,677	13,46	220
Δ.Δ.Δαρμένη (της πρώην κοινότητας Φιλλύρας 732109).....	ΑΓ	Π	329	5,292	5,292	62,17	120
Δ.Δ.Δελινά (της πρώην κοινότητας Φιλλύρας 732109).....	ΑΓ	Π	341	4,030	4,030	84,62	55
Δ.Δ.Ήπιον (της πρώην κοινότητας Νέας Σάντας 732107).....	ΑΓ	Π	301	10,235	10,235	29,41	180
Δ.Δ.Κίνυρα (της πρώην κοινότητας Αρριανών 732103).....	ΑΓ	Π	219	6,800	6,800	32,21	150
Δ.Δ.Λύκειον (της πρώην κοινότητας Αρριανών 732103).....	ΑΓ	Π	1.035	10,772	10,772	96,08	50
Δ.Δ.Μικρόν Πιστόν (της πρώην κοινότητας Αρριανών 732103).....	ΑΓ	Π	367	3,794	3,794	96,73	40
Δ.Δ.Μύστακας (της πρώην κοινότητας Αρριανών 732103).....	ΑΓ	Π	438	4,653	4,653	94,13	40
Δ.Δ.Νέδα (της πρώην κοινότητας Αρριανών 732103).....	ΑΓ	Η	260	16,818	16,818	15,46	210
Δ.Δ.Νικηταί (της πρώην κοινότητας Αρριανών 732103).....	ΑΓ	Π	101	4,463	4,463	22,63	150
Δ.Δ.Πλαγιά (της πρώην κοινότητας Αρριανών 732103).....	ΑΓ	Η	293	41,416	41,416	7,07	200
Δ.Δ.Σκάλωμα (της πρώην κοινότητας Φιλλύρας 732109).....	ΑΓ	Π	377	4,979	4,979	75,72	100
Δ.Δ.Στροφή (της πρώην κοινότητας Αρριανών 732103).....	ΑΓ	Η	346	33,971	33,971	10,19	300
ΔΗΜΟΣ ΙΑΣΜΟΥ.....			6.564	221,795	202,945	29,59	34
Δ.Δ.Ιάσμου.....	ΑΣ	Η	4.796	162,130	155,305	29,58	43
Δ.Δ.Αμβροσίας.....	ΑΓ	Π	968	21,392	21,392	45,25	12
Δ.Δ.Σάλπης.....	ΑΓ	Π	800	38,273	26,248	20,90	9
ΔΗΜΟΣ ΜΑΡΩΝΕΙΑΣ.....			7.261	287,155	286,145	25,29	64
Δ.Δ.Ξυλαγανής.....	ΑΓ	Π	1.954	58,825	58,790	33,22	42
Δ.Δ.Αμαράντων.....	ΑΓ	Π	2.044	40,280	40,280	50,74	23
Δ.Δ.Ιμέρου.....	ΑΓ	Π	393	21,007	20,032	18,71	20
Δ.Δ.Μαρωνείας.....	ΑΓ	Η	827	76,803	76,803	10,77	181
Δ.Δ.Μιράνων.....	ΑΓ	Π	1.183	30,323	30,323	39,01	70
Δ.Δ.Πελαγιάς.....	ΑΓ	Π	68	10,777	10,777	6,31	40
Δ.Δ.Προσκυνητών.....	ΑΓ	Π	792	49,140	49,140	16,12	117
ΔΗΜΟΣ ΝΕΟΥ ΣΙΔΗΡΟΧΩΡΙΟΥ.....			3.454	120,488	120,488	28,67	25
Δ.Δ.Νέου Σιδηροχωρίου.....	ΑΓ	Π	1.782	49,146	49,146	36,26	19
Δ.Δ.Αγίου Θεοδώρων.....	ΑΓ	Π	554	12,616	12,616	43,91	50
Δ.Δ.Μεγάλου Δουκάτου (της πρώην κοινότητας Κοσμίου 731113).....	ΑΓ	Π	415	12,098	12,098	34,30	30
Δ.Δ.Παγουριών (της πρώην κοινότητας Μέσης 731115).....	ΑΓ	Π	703	46,628	46,628	15,08	20
ΔΗΜΟΣ ΣΑΠΩΝ.....			9.365	354,596	354,596	26,41	90
Δ.Δ.Σαπών.....	ΑΣ	Π	5.583	118,286	118,286	47,20	101
Δ.Δ.Αμφία (της πρώην κοινότητας Αρισβης 732102).....	ΑΓ	Π	390	5,501	5,501	70,90	40
Δ.Δ.Αρισβή.....	ΑΓ	Π	1.087	9,911	9,911	109,68	40
Δ.Δ.Εβρίνος (της πρώην κοινότητας Αρριανών 732103).....	ΑΓ	Π	507	12,722	12,722	39,85	70
Δ.Δ.Ιάσιον (της πρώην κοινότητας Αρριανών 732103).....	ΑΓ	Π	155	6,400	6,400	24,22	75
Δ.Δ.Κιζάριον (της πρώην κοινότητας Αρριανών 732103).....	ΑΓ	Η	68	17,275	17,275	3,94	170



**Πίνακας 3. Μόνιμος πληθυσμός, επιφάνεια και πυκνότητα του πληθυσμού, με διάκριση σε αστικές και αγροτικές περιοχές, καθώς και σε πεδινές, ημιορεινές και ορεινές περιοχές. Μέσος σταθμικός των υψομέτρων των δημοτικών και κοινοτικών διαμερισμάτων**

**γ) Δήμοι και κοινότητες, δημοτικά και κοινοτικά διαμερίσματα**

Απογραφή πληθυσμού της 18ης Μαρτίου 2001

(συνέχεια)

Δήμοι/κοινότητες Δημοτικά/κοινοτικά διαμερίσματα	Αστικά και αγροτικά δημοτικά/κοινοτικά διαμερίσματα	Ορεινά, ημιορεινά και πεδινά δημοτικά/κοινοτικά διαμερίσματα	Πληθυσμός	Επιφάνεια (τ.χμ.)		Πυκνότητα πληθυσμού ανά τ.χμ.	Μέσος σταθμικός υψόμετρο
				Με εσωτερικά ύδατα	Χωρίς εσωτερικά ύδατα		
Δ.Δ.Κρωβύλης.....	ΑΓ	Π	529	50,290	50,290	10,52	113
Δ.Δ.Λοφαρίου.....	ΑΓ	Π	467	38,924	38,924	12,00	27
Δ.Δ.Νέα Σάντα.....	ΑΓ	Η	221	65,049	65,049	3,40	160
Δ.Δ.Στρώμης (Στρώμης).....	ΑΓ	Π	358	30,238	30,238	11,84	140
<b>ΔΗΜΟΣ ΣΩΣΤΟΥ.....</b>			<b>6.657</b>	<b>229,190</b>	<b>229,190</b>	<b>29,05</b>	<b>79</b>
Δ.Δ.Σώστης.....	ΑΓ	Η	751	37,997	37,997	19,76	60
Δ.Δ.Ασωμάτων.....	ΑΓ	Η	3.008	75,132	75,132	40,04	90
Δ.Δ.Κερασέα (της πρώην κοινότητας Σώστου 731126).....	ΑΓ	Ο	13	16,257	16,257	0,80	560
Δ.Δ.Ληνός (της πρώην κοινότητας Σώστου 731126).....	ΑΓ	Π	396	7,141	7,141	55,45	60
Δ.Δ.Μέγα Πιστόν (της πρώην κοινότητας Σώστου 731126).....	ΑΓ	Π	938	14,225	14,225	65,94	90
Δ.Δ.Μίσχος (της πρώην κοινότητας Σώστου 731126).....	ΑΓ	Π	736	13,618	13,618	54,05	85
Δ.Δ.Πολυάνθου.....	ΑΓ	Ο	815	64,820	64,820	12,57	41
<b>ΔΗΜΟΣ ΦΙΛΛΥΡΑΣ.....</b>			<b>8.028</b>	<b>236,502</b>	<b>236,502</b>	<b>33,94</b>	<b>135</b>
Δ.Δ.Φιλλύρα.....	ΑΓ	Π	1.041	9,537	9,537	109,15	90
Δ.Δ.Άγρα (της πρώην κοινότητας Φιλλύρας 732109).....	ΑΓ	Η	298	6,443	6,443	46,25	100
Δ.Δ.Άνω Δροσινή (της πρώην κοινότητας Γρατινής 731107).....	ΑΓ	Η	119	9,378	9,378	12,69	290
Δ.Δ.Άρατος.....	ΑΓ	Π	1.131	4,195	4,195	269,61	30
Δ.Δ.Αρδείας (της πρώην κοινότητας Γρατινής 731107).....	ΑΓ	Η	55	7,395	7,395	7,44	420
Δ.Δ.Αρχονικά (της πρώην κοινότητας Αρσίβης 732102).....	ΑΓ	Π	336	4,517	4,517	74,39	30
Δ.Δ.Βραγιά (της πρώην κοινότητας Αράτου 732101).....	ΑΓ	Π	468	5,144	5,144	90,98	35
Δ.Δ.Δοκός (της πρώην κοινότητας Φιλλύρας 732109).....	ΑΓ	Π	1.015	16,676	16,676	60,87	100
Δ.Δ.Δροσιά (της πρώην κοινότητας Φιλλύρας 732109).....	ΑΓ	Η	258	14,492	14,492	17,80	260
Δ.Δ.Δρούμη (της πρώην κοινότητας Γρατινής 731107).....	ΑΓ	Η	320	24,436	24,436	13,10	220
Δ.Δ.Εσοχή (της πρώην κοινότητας Φιλλύρας 732109).....	ΑΓ	Ο	362	28,526	28,526	12,69	440
Δ.Δ.Κάτω Δροσινή (της πρώην κοινότητας Γρατινής 731107).....	ΑΓ	Η	111	4,831	4,831	22,98	320
Δ.Δ.Λαμπρόν (της πρώην κοινότητας Γρατινής 731107).....	ΑΓ	Π	514	5,677	5,677	90,54	60
Δ.Δ.Νέον Καλλυντήριο (της πρώην κοινότητας Γρατινής 731107).....	ΑΓ	Π	228	10,234	10,234	22,28	80
Δ.Δ.Νεύρα (της πρώην κοινότητας Φιλλύρας 732109).....	ΑΓ	Π	168	8,488	8,488	19,79	110
Δ.Δ.Ομηρικών (της πρώην κοινότητας Γρατινής 731107).....	ΑΓ	Π	323	4,617	4,617	69,96	110
Δ.Δ.Πάσσος (της πρώην κοινότητας Αρσίβης 732102).....	ΑΓ	Π	689	14,382	14,382	47,91	40
Δ.Δ.Πατερμά (της πρώην κοινότητας Γρατινής 731107).....	ΑΓ	Η	114	12,110	12,110	9,41	195
Δ.Δ.Ραγάδα (της πρώην κοινότητας Φιλλύρας 732109).....	ΑΓ	Ο	366	37,067	37,067	9,87	630
Δ.Δ.Σκιάδα (της πρώην κοινότητας Φιλλύρας 732109).....	ΑΓ	Π	112	8,357	8,357	13,40	220
<b>ΚΟΙΝΟΤΗΤΑ ΑΜΑΞΑΔΩΝ.....</b>			<b>1.630</b>	<b>34,300</b>	<b>33,800</b>	<b>47,52</b>	<b>52</b>
Κ.Δ.Αμαξάδων.....	ΑΓ	Η	1.630	34,300	33,800	47,52	52
<b>ΚΟΙΝΟΤΗΤΑ ΚΕΧΡΟΥ.....</b>			<b>1.577</b>	<b>140,617</b>	<b>140,617</b>	<b>11,21</b>	<b>651</b>
Κ.Δ.Κέχρου.....	ΑΓ	Ο	1.577	140,617	140,617	11,21	651
<b>ΚΟΙΝΟΤΗΤΑ ΟΡΓΑΝΗΣ.....</b>			<b>2.865</b>	<b>215,665</b>	<b>215,665</b>	<b>13,28</b>	<b>531</b>
Κ.Δ.Οργάνης.....	ΑΓ	Ο	2.865	215,665	215,665	13,28	531
<b>8. ΝΗΣΟΙ ΑΙΓΑΙΟΥ</b>							
<b>8.1 ΝΟΜΟΣ ΔΩΔΕΚΑΝΗΣΟΥ</b>							
<b>ΔΗΜΟΣ ΡΟΔΟΥ.....</b>			<b>55.086</b>	<b>19,481</b>	<b>19,481</b>	<b>2.827,68</b>	<b>26</b>
Δ.Δ.Ρόδου.....	ΑΣ	Π	55.086	19,481	19,481	2.827,68	26
<b>ΔΗΜΟΣ ΑΡΧΑΓΓΕΛΟΥ.....</b>			<b>7.731</b>	<b>115,375</b>	<b>115,375</b>	<b>67,01</b>	<b>126</b>
Δ.Δ.Αρχαγγέλου.....	ΑΣ	Π	5.750	48,375	48,375	118,86	154
Δ.Δ.Μαλώνος.....	ΑΓ	Η	1.078	43,375	43,375	24,85	63
Δ.Δ.Μασάρων.....	ΑΓ	Π	903	23,625	23,625	38,22	25
<b>ΔΗΜΟΣ ΑΣΤΥΠΑΛΛΙΑΣ.....</b>			<b>1.385</b>	<b>114,077</b>	<b>114,077</b>	<b>12,14</b>	<b>65</b>
Δ.Δ.Αστυπάλαια.....	ΑΓ	Η	1.385	114,077	114,077	12,14	65
<b>ΔΗΜΟΣ ΑΤΑΒΥΡΟΥ.....</b>			<b>2.429</b>	<b>234,350</b>	<b>234,350</b>	<b>10,36</b>	<b>364</b>
Δ.Δ.Έμπωνα.....	ΑΓ	Ο	1.280	77,666	77,666	16,48	371
Δ.Δ.Αγίου Ισδώρου.....	ΑΓ	Ο	349	48,700	48,700	7,17	520
Δ.Δ.Κρητηνίας.....	ΑΓ	Η	511	27,984	27,984	18,26	242
Δ.Δ.Μονολίου.....	ΑΓ	Ο	134	45,525	45,525	2,94	290
Δ.Δ.Σιάνων.....	ΑΓ	Ο	155	34,475	34,475	4,50	426
<b>ΔΗΜΟΣ ΑΦΑΝΤΟΥ.....</b>			<b>6.665</b>	<b>46,100</b>	<b>46,100</b>	<b>144,58</b>	<b>55</b>
Δ.Δ.Αφάντου.....	ΑΣ	Π	5.897	28,475	28,475	207,09	39
Δ.Δ.Αρχιπόλεως.....	ΑΓ	Η	768	17,625	17,625	43,57	180
<b>ΔΗΜΟΣ ΔΙΚΑΙΟΥ.....</b>			<b>6.030</b>	<b>62,575</b>	<b>62,575</b>	<b>96,36</b>	<b>53</b>
Δ.Δ.Ασφενδίου.....	ΑΣ	Η	3.211	34,500	34,500	93,07	47
Δ.Δ.Πυλίου.....	ΑΓ	Η	2.819	28,075	28,075	100,41	60
<b>ΔΗΜΟΣ ΗΡΑΚΛΕΙΔΩΝ.....</b>			<b>6.904</b>	<b>160,538</b>	<b>160,538</b>	<b>43,01</b>	<b>80</b>
Δ.Δ.Ανπιμαχείας.....	ΑΓ	Π	2.529	54,000	54,000	46,83	116
Δ.Δ.Καρδαμίνης.....	ΑΓ	Π	1.763	35,150	35,150	50,16	20
Δ.Δ.Κεφάλου.....	ΑΣ	Π	2.612	71,388	71,388	36,59	86
<b>ΔΗΜΟΣ ΙΑΛΥΣΟΥ.....</b>			<b>10.111</b>	<b>16,700</b>	<b>16,700</b>	<b>605,45</b>	<b>10</b>
Δ.Δ.Ιαλυσού.....	ΑΣ	Π	10.111	16,700	16,700	605,45	10

**Πίνακας 3. Μόνιμος πληθυσμός, επιφάνεια και πυκνότητα του πληθυσμού, με διάκριση σε αστικές και αγροτικές περιοχές, καθώς και σε πεδινές, ημιορεινές και ορεινές περιοχές. Μέσος σταθμικός των υψομέτρων των δημοτικών και κοινοτικών διαμερισμάτων**

**γ) Δήμοι και κοινότητες, δημοτικά και κοινοτικά διαμερίσματα**

Απογραφή πληθυσμού της 18ης Μαρτίου 2001

(συνέχεια)

Δήμοι/κοινότητες Δημοτικά/κοινοτικά διαμερίσματα	Αστικά και αγροτικά δημοτικά/κοινοτικά διαμερίσματα	Ορεινά, ημιορεινά και πεδινά δημοτικά/κοινοτικά διαμερίσματα	Πληθυσμός	Επιφάνεια (τ.χμ.)		Πυκνότητα πληθυσμού ανά τ.χμ.	Μέσος σταθμικός υψόμετρο
				Με εσωτερικά ύδατα	Χωρίς εσωτερικά ύδατα		
ΔΗΜΟΣ ΚΑΛΛΙΘΕΑΣ.....			9.749	109,750	109,750	88,83	99
Δ.Δ.Καλυθιών.....	ΑΣ	Π	5.454	43,300	43,300	125,96	63
Δ.Δ.Κοσκινού.....	ΑΣ	Π	3.140	20,950	20,950	149,88	96
Δ.Δ.Ψίνθου.....	ΑΓ	Η	1.155	45,500	45,500	25,38	280
ΔΗΜΟΣ ΚΑΛΥΜΝΙΩΝ.....			16.576	134,544	134,544	123,20	42
Δ.Δ.Καλυμνίων.....	ΑΣ	Ο	16.576	134,544	134,544	123,20	42
ΔΗΜΟΣ ΚΑΜΕΙΡΟΥ.....			4.878	211,825	211,825	23,03	144
Δ.Δ.Σορωνής.....	ΑΓ	Π	1.213	13,675	13,675	88,70	25
Δ.Δ.Απόλλωνα.....	ΑΓ	Η	899	71,175	71,175	12,63	330
Δ.Δ.Διμυλιάς.....	ΑΓ	Η	496	35,000	35,000	14,17	229
Δ.Δ.Καλαβάρδα.....	ΑΓ	Π	486	14,925	14,925	32,56	40
Δ.Δ.Πατανίων.....	ΑΓ	Η	341	17,850	17,850	19,10	300
Δ.Δ.Σαλάκου.....	ΑΓ	Η	562	47,400	47,400	11,86	201
Δ.Δ.Φανών.....	ΑΓ	Π	881	11,800	11,800	74,66	30
ΔΗΜΟΣ ΚΑΡΠΑΘΟΥ.....			5.881	219,924	219,924	26,74	184
Δ.Δ.Καρπάθου.....	ΑΣ	Η	2.180	15,236	15,236	143,08	25
Δ.Δ.Απερίου.....	ΑΓ	Ο	470	25,825	25,825	18,20	320
Δ.Δ.Αρκάσας.....	ΑΓ	Η	507	16,828	16,828	30,13	48
Δ.Δ.Βωλάδας.....	ΑΓ	Ο	418	31,725	31,725	13,18	449
Δ.Δ.Μενετών.....	ΑΓ	Η	760	44,610	44,610	17,04	267
Δ.Δ.Μεσοχωρίου.....	ΑΓ	Ο	446	34,800	34,800	12,82	111
Δ.Δ.Όθους.....	ΑΓ	Ο	385	11,300	11,300	34,07	510
Δ.Δ.Πυλών.....	ΑΓ	Ο	414	22,600	22,600	18,32	320
Δ.Δ.Σπύων.....	ΑΓ	Ο	301	17,000	17,000	17,71	283
ΔΗΜΟΣ ΚΑΣΟΥ.....			1.013	69,464	69,464	14,58	94
Δ.Δ.Κάσου.....	ΑΓ	Ο	1.013	69,464	69,464	14,58	94
ΔΗΜΟΣ ΚΩ.....			17.894	67,200	67,200	266,28	15
Δ.Δ.Κω.....	ΑΣ	Η	17.894	67,200	67,200	266,28	15
ΔΗΜΟΣ ΛΕΙΨΩΝ.....			687	17,350	17,350	39,60	10
Δ.Δ.Λειψών.....	ΑΓ	Π	687	17,350	17,350	39,60	10
ΔΗΜΟΣ ΛΕΡΟΥ.....			8.172	74,172	74,172	110,18	40
Δ.Δ.Λέρου.....	ΑΣ	Π	8.172	74,172	74,172	110,18	40
ΔΗΜΟΣ ΛΙΝΔΙΩΝ.....			3.411	178,900	178,900	19,07	58
Δ.Δ.Λίνδου.....	ΑΓ	Π	1.103	16,575	16,575	66,55	12
Δ.Δ.Καλάθου.....	ΑΓ	Η	372	17,525	17,525	21,23	60
Δ.Δ.Λαέρμων.....	ΑΓ	Η	318	87,400	87,400	3,64	280
Δ.Δ.Λάρδου.....	ΑΓ	Π	1.148	41,750	41,750	27,50	15
Δ.Δ.Πυλώνας.....	ΑΓ	Η	470	15,650	15,650	30,03	120
ΔΗΜΟΣ ΜΕΓΙΣΤΗΣ.....			403	11,978	11,978	33,65	12
Δ.Δ.Μεγίστης.....	ΑΓ	Π	403	11,978	11,978	33,65	12
ΔΗΜΟΣ ΝΙΣΥΡΟΥ.....			928	50,055	50,055	18,54	46
Δ.Δ.Μανδρακίου.....	ΑΓ	Ο	696	25,275	25,275	27,54	20
Δ.Δ.Εμπορείου.....	ΑΓ	Ο	185	13,425	13,425	13,78	54
Δ.Δ.Νικιών.....	ΑΓ	Ο	47	11,355	11,355	4,14	390
ΔΗΜΟΣ ΝΟΤΙΑΣ ΡΟΔΟΥ.....			3.432	379,050	379,050	9,05	132
Δ.Δ.Γενναδίου.....	ΑΓ	Π	594	33,475	33,475	17,74	30
Δ.Δ.Απολακκιάς.....	ΑΓ	Π	277	29,100	29,100	9,52	50
Δ.Δ.Αρνίθας.....	ΑΓ	Η	167	22,025	22,025	7,58	150
Δ.Δ.Ασκληπείου.....	ΑΓ	Π	585	46,625	46,625	12,55	121
Δ.Δ.Βατίου.....	ΑΓ	Η	101	39,075	39,075	2,58	150
Δ.Δ.Ιστρίου.....	ΑΓ	Η	415	18,400	18,400	22,55	260
Δ.Δ.Καπαβίας.....	ΑΓ	Π	534	97,350	97,350	5,49	53
Δ.Δ.Λαχανιάς.....	ΑΓ	Π	306	25,375	25,375	12,06	70
Δ.Δ.Μεσαναγρού.....	ΑΓ	Η	132	51,750	51,750	2,55	290
Δ.Δ.Προφίλιας.....	ΑΓ	Η	321	15,875	15,875	20,22	360
ΔΗΜΟΣ ΠΑΤΜΟΥ.....			3.053	45,039	45,039	67,79	50
Δ.Δ.Πάτμου.....	ΑΓ	Π	3.053	45,039	45,039	67,79	50
ΔΗΜΟΣ ΠΕΤΑΛΟΥΔΩΝ.....			11.842	89,150	89,150	132,83	40
Δ.Δ.Κρεμαστής.....	ΑΣ	Π	4.301	11,950	11,950	359,92	20
Δ.Δ.Δαματριάς.....	ΑΓ	Π	489	12,375	12,375	39,52	55
Δ.Δ.Θεολόγου.....	ΑΓ	Π	862	22,375	22,375	38,53	67
Δ.Δ.Μαριτσιών.....	ΑΓ	Η	1.734	23,650	23,650	73,32	110
Δ.Δ.Παραδεισίου.....	ΑΣ	Π	2.652	9,425	9,425	281,38	11
Δ.Δ.Παστίδας.....	ΑΓ	Π	1.804	9,375	9,375	192,43	45
ΔΗΜΟΣ ΣΥΜΗΣ.....			2.594	65,754	65,754	39,45	20
Δ.Δ.Σύμης.....	ΑΣ	Ο	2.594	65,754	65,754	39,45	20
ΔΗΜΟΣ ΤΗΛΟΥ.....			521	64,525	64,525	8,07	28
Δ.Δ.Μεγάλου Χωρίου (τ.Τήλου).....	ΑΓ	Ο	254	34,900	34,900	7,28	37
Δ.Δ.Λιβαδίων.....	ΑΓ	Ο	267	29,625	29,625	9,01	20

**Πίνακας 3. Μόνιμος πληθυσμός, επιφάνεια και πυκνότητα του πληθυσμού, με διάκριση σε αστικές και αγροτικές περιοχές, καθώς και σε πεδινές, ημιορεινές και ορεινές περιοχές. Μέσος σταθμικός των υψομέτρων των δημοτικών και κοινοτικών διαμερισμάτων**

**γ) Δήμοι και κοινότητες, δημοτικά και κοινοτικά διαμερίσματα**

Απογραφή πληθυσμού της 18ης Μαρτίου 2001

(συνέχεια)

Δήμοι/κοινότητες Δημοτικά/κοινοτικά διαμερίσματα	Αστικά και αγροτικά δημοτικά/κοινοτικά διαμερίσματα	Ορεινά, ημιορεινά και πεδινά δημοτικά/κοινοτικά διαμερίσματα	Πληθυσμός	Επιφάνεια (τ.χμ.)		Πυκνότητα πληθυσμού ανά τ.χμ.	Μέσος σταθμικός υψόμετρο
				Με εσωτερικά ύδατα	Χωρίς εσωτερικά ύδατα		
ΔΗΜΟΣ ΧΑΛΚΗΣ.....			295	37,043	37,043	7,96	12
Δ.Δ.Χάλκης.....	ΑΓ	Ο	295	37,043	37,043	7,96	12
ΚΟΙΝΟΤΗΤΑ ΑΓΑΘΟΝΗΣΙΟΥ.....			152	14,500	14,500	10,48	98
Κ.Δ.Αγαθονησίου.....	ΑΓ	Π	152	14,500	14,500	10,48	98
ΚΟΙΝΟΤΗΤΑ ΟΛΥΜΠΟΥ.....			684	104,876	104,876	6,52	100
Κ.Δ.Ολύμπου.....	ΑΓ	Ο	684	104,876	104,876	6,52	100
<b>8.2 ΝΟΜΟΣ ΚΥΚΛΑΔΩΝ</b>							
ΔΗΜΟΣ ΕΡΜΟΥΠΟΛΕΩΣ.....			13.496	11,181	11,181	1.207,05	23
Δ.Δ.Ερμούπολεως.....	ΑΣ	Π	11.938	3,606	3,606	3.310,59	20
Δ.Δ.Μάννα.....	ΑΓ	Π	1.558	7,575	7,575	205,68	48
ΔΗΜΟΣ ΑΜΟΡΓΟΥ.....			1.852	126,346	126,346	14,66	163
Δ.Δ.Αμοργού.....	ΑΓ	Η	427	38,009	38,009	11,23	315
Δ.Δ.Αιγιάλης.....	ΑΓ	Ο	478	30,969	30,969	15,43	126
Δ.Δ.Αρκεσίνης.....	ΑΓ	Η	218	21,020	21,020	10,37	182
Δ.Δ.Βρούση.....	ΑΓ	Η	81	10,799	10,799	7,50	244
Δ.Δ.Θολαρίων.....	ΑΓ	Η	174	14,577	14,577	11,94	190
Δ.Δ.Καταπόλων (Αμοργού).....	ΑΓ	Π	474	10,972	10,972	43,20	31
ΔΗΜΟΣ ΑΝΔΡΟΥ.....			4.027	102,756	102,756	39,19	153
Δ.Δ.Ανδρου.....	ΑΓ	Η	1.859	11,300	11,300	164,51	33
Δ.Δ.Αποικίων.....	ΑΓ	Ο	259	10,571	10,571	24,50	362
Δ.Δ.Βουρκωτής.....	ΑΓ	Ο	84	29,328	29,328	2,86	620
Δ.Δ.Λαμύρων.....	ΑΓ	Ο	370	5,548	5,548	66,69	270
Δ.Δ.Μεσαριάς Άνδρου.....	ΑΓ	Ο	875	24,215	24,215	36,13	204
Δ.Δ.Πιτροφού.....	ΑΓ	Ο	261	16,346	16,346	15,97	400
Δ.Δ.Στενίων.....	ΑΓ	Π	319	5,448	5,448	58,55	80
ΔΗΜΟΣ ΑΝΩ ΣΥΡΟΥ.....			3.362	67,014	67,014	50,17	99
Δ.Δ.Άνω Σύρου.....	ΑΓ	Η	1.975	50,664	50,664	38,98	122
Δ.Δ.Γαλήσσας.....	ΑΓ	Η	449	7,700	7,700	58,31	34
Δ.Δ.Πάγου.....	ΑΓ	Π	728	4,900	4,900	148,57	72
Δ.Δ.Χρυσών.....	ΑΓ	Π	210	3,750	3,750	56,00	110
ΔΗΜΟΣ ΔΡΥΜΑΛΙΑΣ.....			5.585	302,828	302,828	18,44	380
Δ.Δ.Χαλκείου.....	ΑΓ	Π	674	9,623	9,623	70,04	260
Δ.Δ.Απεράθου (Απειράθου).....	ΑΓ	Ο	976	67,956	67,956	14,36	462
Δ.Δ.Δαμαριώνος.....	ΑΓ	Π	521	32,274	32,274	16,14	257
Δ.Δ.Δανακού.....	ΑΓ	Η	153	9,848	9,848	15,54	400
Δ.Δ.Κεραμωτής.....	ΑΓ	Ο	67	5,575	5,575	12,02	460
Δ.Δ.Κορωνίδος.....	ΑΓ	Ο	548	42,310	42,310	12,95	325
Δ.Δ.Κορώνου.....	ΑΓ	Ο	636	21,720	21,720	29,28	470
Δ.Δ.Μέσης.....	ΑΓ	Ο	108	6,900	6,900	15,65	360
Δ.Δ.Μονής.....	ΑΓ	Η	207	6,475	6,475	31,97	460
Δ.Δ.Σκαδού.....	ΑΓ	Ο	98	7,574	7,574	12,94	580
Δ.Δ.Φιλοτίου.....	ΑΓ	Ο	1.597	92,573	92,573	17,25	378
ΔΗΜΟΣ ΕΞΟΜΒΟΥΡΓΟΥ.....			2.478	138,213	138,213	17,93	232
Δ.Δ.Κάμπου.....	ΑΓ	Η	267	14,796	14,796	18,05	280
Δ.Δ.Αγάπης.....	ΑΓ	Η	172	11,806	11,806	14,57	102
Δ.Δ.Καλλονής.....	ΑΓ	Η	319	26,065	26,065	12,24	87
Δ.Δ.Καρδιανής.....	ΑΓ	Ο	108	8,997	8,997	12,00	204
Δ.Δ.Κτικιάδου.....	ΑΓ	Π	315	10,446	10,446	30,16	165
Δ.Δ.Κώμης.....	ΑΓ	Π	365	10,472	10,472	34,85	102
Δ.Δ.Στενής.....	ΑΓ	Η	531	20,905	20,905	25,40	387
Δ.Δ.Υστερνίων (τ.Υστερνίων).....	ΑΓ	Η	122	10,211	10,211	11,95	292
Δ.Δ.Φαλατάδου.....	ΑΓ	Η	279	24,515	24,515	11,38	368
ΔΗΜΟΣ ΘΗΡΑΣ.....			12.453	71,174	71,174	174,97	155
Δ.Δ.Θήρας.....	ΑΓ	Π	2.353	11,881	11,881	198,05	251
Δ.Δ.Ακρωτηρίου.....	ΑΓ	Π	419	6,849	6,849	61,18	120
Δ.Δ.Βόθωνος.....	ΑΓ	Π	676	2,875	2,875	235,13	127
Δ.Δ.Βουρβούλου.....	ΑΓ	Π	464	4,050	4,050	114,57	130
Δ.Δ.Εμπορείου.....	ΑΓ	Π	2.450	10,823	10,823	226,37	82
Δ.Δ.Έξω Γωνιάς.....	ΑΓ	Π	370	2,800	2,800	132,14	177
Δ.Δ.Επισκοπής Γωνιάς.....	ΑΓ	Η	1.459	5,224	5,224	279,29	24
Δ.Δ.Ημεροβιγλίου.....	ΑΓ	Π	500	4,525	4,525	110,50	330
Δ.Δ.Καρτεράδου.....	ΑΓ	Π	1.110	3,550	3,550	312,68	138
Δ.Δ.Μεγαλοχωρίου.....	ΑΓ	Π	457	6,749	6,749	67,71	200
Δ.Δ.Μεσαριάς.....	ΑΓ	Π	1.461	6,049	6,049	241,53	121
Δ.Δ.Πύργου Καλλιστής.....	ΑΓ	Η	734	5,799	5,799	126,57	340
ΔΗΜΟΣ ΙΗΤΩΝ.....			1.862	109,024	109,024	17,08	93
Δ.Δ.Ιητών.....	ΑΓ	Η	1.862	109,024	109,024	17,08	93
ΔΗΜΟΣ ΚΕΑΣ (ΙΟΥΛΙΔΟΣ).....			2.162	148,926	148,926	14,52	209
Δ.Δ.Ιουλίδος.....	ΑΓ	Η	1.441	108,692	108,692	13,26	302
Δ.Δ.Κορησσίας.....	ΑΓ	Η	721	40,234	40,234	17,92	22

**Πίνακας 3. Μόνιμος πληθυσμός, επιφάνεια και πυκνότητα του πληθυσμού, με διάκριση σε αστικές και αγροτικές περιοχές, καθώς και σε πεδινές, ημιορεινές και ορεινές περιοχές. Μέσος σταθμικός των υψομέτρων των δημοτικών και κοινοτικών διαμερισμάτων**

**γ) Δήμοι και κοινότητες, δημοτικά και κοινοτικά διαμερίσματα**

Απογραφή πληθυσμού της 18ης Μαρτίου 2001

(συνέχεια)

Δήμοι/κοινότητες Δημοτικά/κοινοτικά διαμερίσματα	Αστικά και αγροτικά δημοτικά/κοινοτικά διαμερίσματα	Ορεινά, ημιορεινά και πεδινά δημοτικά/κοινοτικά διαμερίσματα	Πληθυσμός	Επιφάνεια (τ.χμ.)		Πυκνότητα πληθυσμού ανά τ.χμ.	Μέσος σταθμικός υψόμετρο
				Με εσωτερικά ύδατα	Χωρίς εσωτερικά ύδατα		
ΔΗΜΟΣ ΚΟΡΘΙΟΥ.....			2.201	81,918	81,918	26,87	173
Δ.Δ.Όρμου Κορθίου.....	ΑΓ	Ο	787	7,722	7,722	101,92	38
Δ.Δ.Καπταριάς.....	ΑΓ	Ο	161	8,672	8,672	18,97	216
Δ.Δ.Κορθίου.....	ΑΓ	Ο	668	44,606	44,606	14,98	148
Δ.Δ.Κοχύλου.....	ΑΓ	Ο	194	6,648	6,648	29,18	400
Δ.Δ.Παλαιοκάστρου.....	ΑΓ	Ο	260	8,447	8,447	30,78	430
Δ.Δ.Συνετίου.....	ΑΓ	Ο	131	5,823	5,823	22,50	220
ΔΗΜΟΣ ΚΥΘΝΟΥ.....			1.538	100,187	100,187	15,35	136
Δ.Δ.Κύθνου.....	ΑΓ	Η	750	49,961	49,961	15,01	140
Δ.Δ.Δρυοπίδος.....	ΑΓ	Η	788	50,226	50,226	15,69	132
ΔΗΜΟΣ ΜΗΛΟΥ.....			4.736	160,147	160,147	29,57	97
Δ.Δ.Μήλου.....	ΑΓ	Η	1.001	89,505	89,505	11,18	180
Δ.Δ.Αδάμαντος.....	ΑΓ	Π	1.289	3,749	3,749	343,83	10
Δ.Δ.Πέραν Τριοβασάλου.....	ΑΓ	Π	642	13,612	13,612	47,16	130
Δ.Δ.Τριοβασάλου.....	ΑΓ	Π	1.018	18,388	18,388	55,36	107
Δ.Δ.Τρυπητής.....	ΑΓ	Π	786	34,893	34,893	22,53	96
ΔΗΜΟΣ ΜΥΚΟΝΟΥ.....			9.274	105,183	105,183	88,17	25
Δ.Δ.Μυκονίων.....	ΑΣ	Π	7.918	63,687	63,687	124,33	13
Δ.Δ.Άνω Μεράς.....	ΑΓ	Π	1.356	41,496	41,496	32,68	97
ΔΗΜΟΣ ΝΑΞΟΥ.....			11.772	126,957	126,907	92,72	54
Δ.Δ.Νάξου.....	ΑΣ	Π	6.785	12,275	12,275	552,75	11
Δ.Δ.Αγίου Αρσενίου.....	ΑΓ	Π	1.138	11,825	11,800	96,24	28
Δ.Δ.Βιβλου.....	ΑΓ	Π	805	10,140	10,140	79,39	119
Δ.Δ.Γαλανάδου.....	ΑΓ	Π	409	3,850	3,850	106,23	90
Δ.Δ.Γαλήνης.....	ΑΓ	Π	186	5,775	5,775	32,21	40
Δ.Δ.Γιναάδου.....	ΑΓ	Π	505	4,300	4,300	117,44	90
Δ.Δ.Εγγαρών.....	ΑΓ	Π	185	3,775	3,775	49,01	50
Δ.Δ.Κινιδάρου.....	ΑΓ	Η	415	25,369	25,369	16,36	336
Δ.Δ.Μελάνων.....	ΑΓ	Π	641	11,809	11,809	54,28	157
Δ.Δ.Ποταμιάς.....	ΑΓ	Π	236	9,924	9,924	23,78	144
Δ.Δ.Σαγκριού.....	ΑΓ	Π	467	27,915	27,890	16,73	125
ΔΗΜΟΣ ΠΑΡΟΥ.....			12.514	196,308	196,308	63,75	38
Δ.Δ.Πάρου.....	ΑΣ	Η	5.682	59,126	59,126	96,10	24
Δ.Δ.Αγκαιριάς.....	ΑΓ	Η	944	32,575	32,575	28,98	57
Δ.Δ.Αρχιλόχου.....	ΑΓ	Η	886	13,525	13,525	65,51	23
Δ.Δ.Κώστου.....	ΑΓ	Π	364	14,225	14,225	25,59	149
Δ.Δ.Λευκών.....	ΑΓ	Ο	724	30,000	30,000	24,13	196
Δ.Δ.Μαρπήσης.....	ΑΓ	Η	959	17,837	17,837	53,76	32
Δ.Δ.Ναούσης.....	ΑΣ	Π	2.955	29,020	29,020	101,83	14
ΔΗΜΟΣ ΠΟΣΕΙΔΩΝΙΑΣ.....			2.935	23,705	23,705	123,81	33
Δ.Δ.Ποσειδωνίας.....	ΑΓ	Π	731	7,315	7,315	99,93	43
Δ.Δ.Βάρης.....	ΑΓ	Π	1.396	9,435	9,435	147,96	37
Δ.Δ.Φοίνικος.....	ΑΓ	Π	808	6,955	6,955	116,18	17
ΔΗΜΟΣ ΣΕΡΙΦΟΥ.....			1.262	75,207	75,207	16,78	122
Δ.Δ.Σεριφου.....	ΑΓ	Η	1.262	75,207	75,207	16,78	122
ΔΗΜΟΣ ΣΙΦΝΟΥ.....			2.574	73,942	73,942	34,81	177
Δ.Δ.Απολλωνίας.....	ΑΓ	Ο	1.721	48,058	48,058	35,81	147
Δ.Δ.Αρτεμύνης.....	ΑΓ	Π	853	25,884	25,884	32,95	238
ΔΗΜΟΣ ΤΗΝΟΥ.....			5.088	22,873	22,873	222,45	30
Δ.Δ.Τήνου.....	ΑΣ	Η	4.552	9,025	9,025	504,38	14
Δ.Δ.Δύο Χωριών.....	ΑΓ	Η	239	8,172	8,172	29,25	270
Δ.Δ.Τριαντάρου.....	ΑΓ	Η	297	5,676	5,676	52,33	84
ΔΗΜΟΣ ΥΔΡΟΥΣΣΑΣ.....			3.057	195,367	195,367	15,65	99
Δ.Δ.Γαυρίου.....	ΑΓ	Η	930	22,389	22,389	41,54	26
Δ.Δ.Αμμολόχου.....	ΑΓ	Ο	51	7,103	7,103	7,18	360
Δ.Δ.Άνω Γαυρίου.....	ΑΓ	Ο	100	7,454	7,454	13,42	161
Δ.Δ.Ατροβάτου.....	ΑΓ	Ο	270	7,298	7,298	37,00	263
Δ.Δ.Αρνά.....	ΑΓ	Ο	148	28,493	28,493	5,19	368
Δ.Δ.Βιγαλίου.....	ΑΓ	Η	52	19,891	19,891	2,61	192
Δ.Δ.Κατακόλου.....	ΑΓ	Ο	139	14,344	14,344	9,69	150
Δ.Δ.Μακροταντάλου.....	ΑΓ	Η	195	54,654	54,654	3,57	221
Δ.Δ.Μπαταίου.....	ΑΓ	Η	953	11,495	11,495	82,91	18
Δ.Δ.Παλαιοπόλεως.....	ΑΓ	Ο	159	9,297	9,297	17,10	126
Δ.Δ.Φελλού.....	ΑΓ	Η	60	12,949	12,949	4,63	145
ΚΟΙΝΟΤΗΤΑ ΑΝΑΦΗΣ.....			272	40,370	40,370	6,74	218
Κ.Δ.Ανάφης.....	ΑΓ	Η	272	40,370	40,370	6,74	218
ΚΟΙΝΟΤΗΤΑ ΑΝΤΙΠΑΡΟΥ.....			1.011	45,182	45,182	22,38	10
Κ.Δ.Αντιπάρου.....	ΑΓ	Η	1.011	45,182	45,182	22,38	10
ΚΟΙΝΟΤΗΤΑ ΔΟΝΟΥΣΗΣ.....			166	13,750	13,750	12,07	39
Κ.Δ.Δονούσης.....	ΑΓ	Ο	166	13,750	13,750	12,07	39

**Πίνακας 3. Μόνιμος πληθυσμός, επιφάνεια και πυκνότητα του πληθυσμού, με διάκριση σε αστικές και αγροτικές περιοχές, καθώς και σε πεδινές, ημιορεινές και ορεινές περιοχές. Μέσος σταθμικός των υψομέτρων των δημοτικών και κοινοτικών διαμερισμάτων**

**γ) Δήμοι και κοινότητες, δημοτικά και κοινοτικά διαμερίσματα**

Απογραφή πληθυσμού της 18ης Μαρτίου 2001

(συνέχεια)

Δήμοι/κοινότητες Δημοτικά/κοινοτικά διαμερίσματα	Αστικά και αγροτικά δημοτικά/κοινοτικά διαμερίσματα	Ορεινά, ημιορεινά και πεδινά δημοτικά/κοινοτικά διαμερίσματα	Πληθυσμός	Επιφάνεια (τ.χμ.)		Πυκνότητα πληθυσμού ανά τ.χμ.	Μέσος σταθμικός υψόμετρο
				Με εσωτερικά ύδατα	Χωρίς εσωτερικά ύδατα		
ΚΟΙΝΟΤΗΤΑ ΗΡΑΚΛΕΙΑΣ.....			133	17,795	17,795	7,47	81
Κ.Δ.Ηρακλείας.....	ΑΓ	Π	133	17,795	17,795	7,47	81
ΚΟΙΝΟΤΗΤΑ ΚΙΜΩΛΟΥ.....			838	53,251	53,251	15,74	86
Κ.Δ.Κιμώλου.....	ΑΓ	Η	838	53,251	53,251	15,74	86
ΚΟΙΝΟΤΗΤΑ ΚΟΥΦΟΝΗΣΙΩΝ.....			376	26,025	26,025	14,45	10
Κ.Δ.Κουφονησίων.....	ΑΓ	Π	376	26,025	26,025	14,45	10
ΚΟΙΝΟΤΗΤΑ ΟΙΑΣ.....			1.272	19,449	19,449	65,40	121
Κ.Δ.Οίας.....	ΑΓ	Π	994	10,150	10,150	97,93	126
Κ.Δ.Θηρασίας.....	ΑΓ	Π	278	9,299	9,299	29,90	103
ΚΟΙΝΟΤΗΤΑ ΠΑΝΟΡΜΟΥ.....			549	33,378	33,378	16,45	115
Κ.Δ.Πανόρμου.....	ΑΓ	Η	549	33,378	33,378	16,45	115
ΚΟΙΝΟΤΗΤΑ ΣΙΚΙΝΟΥ.....			238	42,507	42,507	5,60	176
Κ.Δ.Σικίνου.....	ΑΓ	Η	238	42,507	42,507	5,60	176
ΚΟΙΝΟΤΗΤΑ ΣΧΟΙΝΟΥΣΣΗΣ.....			197	8,512	8,512	23,14	68
Κ.Δ.Σχοινοούσσης.....	ΑΓ	Π	197	8,512	8,512	23,14	68
ΚΟΙΝΟΤΗΤΑ ΦΟΛΕΓΑΝΔΡΟΥ.....			676	32,216	32,216	20,98	210
Κ.Δ.Φολεγάνδρου.....	ΑΓ	Η	382	18,717	18,717	20,41	173
Κ.Δ.Άνω Μεριάς.....	ΑΓ	Η	294	13,499	13,499	21,78	259
<b>8.3 ΝΟΜΟΣ ΛΕΣΒΟΥ</b>							
ΔΗΜΟΣ ΜΥΤΙΛΗΝΗΣ.....			37.881	107,460	107,425	352,51	28
Δ.Δ.Μυτιλήνης.....	ΑΣ	Π	30.576	15,805	15,805	1,934,58	20
Δ.Δ.Αγίας Μαρίνης.....	ΑΓ	Η	700	20,481	20,481	34,18	99
Δ.Δ.Αλυφαντών.....	ΑΓ	Π	642	9,628	9,628	66,68	140
Δ.Δ.Αφάλωνος.....	ΑΓ	Π	465	7,976	7,976	58,30	80
Δ.Δ.Λουτρών.....	ΑΓ	Ο	1.450	22,137	22,137	65,50	68
Δ.Δ.Μόριας.....	ΑΓ	Π	1.674	16,179	16,144	103,47	32
Δ.Δ.Παμφίλων (Παμφύλλων).....	ΑΓ	Π	1.329	11,303	11,303	117,58	34
Δ.Δ.Παναγιούδας.....	ΑΓ	Π	698	0,825	0,825	846,06	10
Δ.Δ.Ταξιαρχών.....	ΑΓ	Ο	347	3,126	3,126	111,00	140
ΔΗΜΟΣ ΑΓΙΑΣ ΠΑΡΑΣΚΕΥΗΣ.....			2.454	117,697	114,919	20,85	105
Δ.Δ.Αγίας Παρασκευής.....	ΑΣ	Π	2.186	100,464	97,686	21,76	97
Δ.Δ.Νάπτης.....	ΑΓ	Η	268	17,233	17,233	15,55	170
ΔΗΜΟΣ ΑΓΙΑΣΟΥ.....			2.581	79,924	79,924	32,29	452
Δ.Δ.Αγιάσου.....	ΑΣ	Ο	2.581	79,924	79,924	32,29	452
ΔΗΜΟΣ ΑΤΣΙΚΗΣ.....			2.727	134,672	134,572	20,25	80
Δ.Δ.Ατσικής.....	ΑΓ	Π	935	37,079	37,079	25,22	23
Δ.Δ.Αγίου Δημητρίου.....	ΑΓ	Π	698	11,946	11,946	58,43	130
Δ.Δ.Βάρους.....	ΑΓ	Π	378	12,992	12,892	29,09	16
Δ.Δ.Δάφνης.....	ΑΓ	Π	174	17,070	17,070	10,19	150
Δ.Δ.Καρπασίου.....	ΑΓ	Π	172	5,198	5,198	33,09	20
Δ.Δ.Καταλάκκου.....	ΑΓ	Η	101	21,920	21,920	4,61	140
Δ.Δ.Σαρδών.....	ΑΓ	Η	269	28,467	28,467	9,45	210
ΔΗΜΟΣ ΓΕΡΑΣ.....			6.945	86,350	86,350	80,43	99
Δ.Δ.Παππάδου.....	ΑΓ	Π	1.673	8,240	8,240	203,03	84
Δ.Δ.Μεσαγρού.....	ΑΓ	Η	1.037	16,413	16,413	63,18	133
Δ.Δ.Παλαιοκήπου.....	ΑΓ	Π	1.280	11,728	11,728	109,14	69
Δ.Δ.Περάματος.....	ΑΓ	Ο	631	2,627	2,627	240,20	5
Δ.Δ.Πλακάδου.....	ΑΓ	Π	332	5,351	5,351	62,04	79
Δ.Δ.Σκοπέλου.....	ΑΓ	Π	1.992	41,991	41,991	47,44	147
ΔΗΜΟΣ ΕΡΕΣΟΥ-ΑΝΤΙΣΣΗΣ.....			5.111	290,947	290,947	17,57	156
Δ.Δ.Ερεσού.....	ΑΓ	Η	1.482	65,609	65,609	22,59	49
Δ.Δ.Αντίσσης.....	ΑΓ	Η	1.190	77,454	77,454	15,36	213
Δ.Δ.Βατούσσης.....	ΑΓ	Η	469	22,881	22,881	20,50	261
Δ.Δ.Μεσοτόπου.....	ΑΓ	Η	981	38,401	38,401	25,55	168
Δ.Δ.Πτερούντος.....	ΑΓ	Η	147	19,043	19,043	7,72	260
Δ.Δ.Συγρίου.....	ΑΓ	Η	396	39,708	39,708	9,97	20
Δ.Δ.Χιδήρων.....	ΑΓ	Η	446	27,851	27,851	16,01	310
ΔΗΜΟΣ ΕΥΕΡΓΕΤΟΥΛΑ.....			3.242	88,866	88,746	36,48	54
Δ.Δ.Συκούντος.....	ΑΓ	Η	342	5,425	5,425	63,04	29
Δ.Δ.Ασωμάτου.....	ΑΓ	Η	304	6,826	6,826	44,54	260
Δ.Δ.Ιππείου.....	ΑΓ	Π	885	9,652	9,532	91,69	20
Δ.Δ.Κάτω Τρίτους.....	ΑΓ	Η	743	5,576	5,576	133,25	38
Δ.Δ.Κεραμείων.....	ΑΓ	Π	429	8,027	8,027	53,44	19
Δ.Δ.Λάμπου Μύλων.....	ΑΓ	Π	169	48,510	48,510	3,48	60
Δ.Δ.Μυχού.....	ΑΓ	Η	370	4,850	4,850	76,29	56
ΔΗΜΟΣ ΚΑΛΛΟΝΗΣ.....			8.073	241,946	241,526	33,37	125
Δ.Δ.Καλλονής.....	ΑΓ	Η	2.108	36,585	36,240	57,62	20
Δ.Δ.Άγρας.....	ΑΓ	Η	1.009	60,256	60,206	16,75	347
Δ.Δ.Ανεμότιας.....	ΑΓ	Ο	487	24,306	24,306	20,04	360

**Πίνακας 3. Μόνιμος πληθυσμός, επιφάνεια και πυκνότητα του πληθυσμού, με διάκριση σε αστικές και αγροτικές περιοχές, καθώς και σε πεδινές, ημιορεινές και ορεινές περιοχές. Μέσος σταθμικός των υψομέτρων των δημοτικών και κοινοτικών διαμερισμάτων**

**γ) Δήμοι και κοινότητες, δημοτικά και κοινοτικά διαμερίσματα**

Απογραφή πληθυσμού της 18ης Μαρτίου 2001

(συνέχεια)

Δήμοι/κοινότητες Δημοτικά/κοινοτικά διαμερίσματα	Αστικά και αγροτικά δημοτικά/κοινοτικά διαμερίσματα	Ορεινά, ημιορεινά και πεδινά δημοτικά/κοινοτικά διαμερίσματα	Πληθυσμός	Επιφάνεια (τ.χμ.)		Πυκνότητα πληθυσμού ανά τ.χμ.	Μέσος σταθμικός υψόμετρο
				Με εσωτερικά ύδατα	Χωρίς εσωτερικά ύδατα		
Δ.Δ. Αρίσβης.....	ΑΓ	Π	460	2,575	2,575	178,64	10
Δ.Δ. Δαφίων.....	ΑΓ	Π	872	10,428	10,428	83,62	18
Δ.Δ. Κεραιού.....	ΑΓ	Π	892	3,500	3,475	254,86	5
Δ.Δ. Παρακοιλών.....	ΑΓ	Ο	902	35,903	35,903	25,12	50
Δ.Δ. Σκαλοχωρίου.....	ΑΓ	Ο	653	46,162	46,162	14,15	265
Δ.Δ. Φιλίας.....	ΑΓ	Η	690	22,231	22,231	31,04	293
<b>ΔΗΜΟΣ ΛΟΥΤΡΟΠΟΛΕΩΣ ΘΕΡΜΗΣ.....</b>			<b>3.481</b>	<b>79.468</b>	<b>79.468</b>	<b>43,80</b>	<b>84</b>
Δ.Δ. Λουτροπόλεως Θερμής.....	ΑΓ	Π	1.095	17,714	17,714	61,82	69
Δ.Δ. Κώμης.....	ΑΓ	Π	183	10,877	10,877	16,82	170
Δ.Δ. Μιστεγνών.....	ΑΓ	Π	769	12,164	12,164	63,22	62
Δ.Δ. Νέων Κυδωνιών.....	ΑΓ	Π	558	24,210	24,210	23,05	117
Δ.Δ. Πηγής.....	ΑΓ	Π	479	12,303	12,303	38,93	140
Δ.Δ. Πύργων Θερμής.....	ΑΓ	Π	397	2,200	2,200	180,45	15
<b>ΔΗΜΟΣ ΜΑΝΤΑΜΑΔΟΥ.....</b>			<b>3.024</b>	<b>122.435</b>	<b>122.390</b>	<b>24,70</b>	<b>249</b>
Δ.Δ. Μανταμάδου.....	ΑΓ	Π	1.384	64,110	64,065	21,59	129
Δ.Δ. Κάπης.....	ΑΓ	Η	641	17,533	17,533	36,56	350
Δ.Δ. Κλειούς.....	ΑΓ	Η	496	16,208	16,208	30,60	302
Δ.Δ. Πελότης.....	ΑΓ	Η	503	24,584	24,584	20,46	400
<b>ΔΗΜΟΣ ΜΗΘΥΜΝΑΣ.....</b>			<b>2.375</b>	<b>50.166</b>	<b>50.166</b>	<b>47,34</b>	<b>121</b>
Δ.Δ. Μηθύμνης.....	ΑΓ	Η	1.636	28,132	28,132	58,15	45
Δ.Δ. Αργένου.....	ΑΓ	Ο	233	9,479	9,479	24,58	460
Δ.Δ. Λεπτετύμου.....	ΑΓ	Ο	139	4,526	4,526	30,71	330
Δ.Δ. Σκαμινέας.....	ΑΓ	Ο	367	8,029	8,029	45,71	168
<b>ΔΗΜΟΣ ΜΟΥΔΡΟΥ.....</b>			<b>4.518</b>	<b>185.127</b>	<b>176.737</b>	<b>24,40</b>	<b>24</b>
Δ.Δ. Μούδρου.....	ΑΓ	Π	1.076	19,095	19,095	56,35	10
Δ.Δ. Καλλιόπης.....	ΑΓ	Π	294	12,097	10,102	24,30	20
Δ.Δ. Καμνίων.....	ΑΓ	Π	311	12,847	12,847	24,21	57
Δ.Δ. Κοντοπουλίου.....	ΑΓ	Π	665	37,040	30,885	17,95	39
Δ.Δ. Λύχνων.....	ΑΓ	Π	288	3,650	3,610	78,90	10
Δ.Δ. Παναγίας.....	ΑΓ	Π	400	16,247	16,197	24,62	15
Δ.Δ. Πλάκας.....	ΑΓ	Π	368	16,966	16,966	21,69	20
Δ.Δ. Ρεπανιδίου.....	ΑΓ	Π	254	12,272	12,272	20,70	30
Δ.Δ. Ρουσοπουλίου.....	ΑΓ	Π	147	10,898	10,898	13,49	40
Δ.Δ. Ρωμανού.....	ΑΓ	Π	462	9,973	9,823	46,33	20
Δ.Δ. Σκανδαλίου.....	ΑΓ	Π	105	17,445	17,445	6,02	40
Δ.Δ. Φισίνης.....	ΑΓ	Η	148	16,597	16,597	8,92	25
<b>ΔΗΜΟΣ ΜΥΡΙΝΑΣ.....</b>			<b>7.602</b>	<b>82.049</b>	<b>82.049</b>	<b>92,65</b>	<b>30</b>
Δ.Δ. Μυριναίων.....	ΑΣ	Π	5.283	8,747	8,747	603,98	10
Δ.Δ. Θάνους.....	ΑΓ	Π	461	14,430	14,430	31,95	59
Δ.Δ. Κάσπακα.....	ΑΓ	Η	878	34,145	34,145	25,71	86
Δ.Δ. Κορνού.....	ΑΓ	Π	294	18,419	18,419	15,96	156
Δ.Δ. Πλατέος.....	ΑΓ	Π	686	6,308	6,308	108,75	44
<b>ΔΗΜΟΣ ΝΕΑΣ ΚΟΥΤΑΛΗΣ.....</b>			<b>2.698</b>	<b>75.735</b>	<b>75.723</b>	<b>35,62</b>	<b>23</b>
Δ.Δ. Κοντιά.....	ΑΓ	Π	566	30,975	30,975	18,27	20
Δ.Δ. Αγκαριώνων.....	ΑΓ	Π	136	3,849	3,849	35,33	40
Δ.Δ. Καλλιθέας.....	ΑΓ	Π	234	5,598	5,586	41,80	30
Δ.Δ. Λιβαδοχωρίου.....	ΑΓ	Π	428	7,273	7,273	58,85	39
Δ.Δ. Νέας Κούταλης.....	ΑΓ	Π	454	1,970	1,970	230,46	10
Δ.Δ. Πεδινού.....	ΑΓ	Π	308	2,850	2,850	108,07	16
Δ.Δ. Πορτιανού.....	ΑΓ	Π	276	4,699	4,699	58,74	30
Δ.Δ. Τσιμανδρίων.....	ΑΓ	Η	296	18,521	18,521	15,98	10
<b>ΔΗΜΟΣ ΠΕΤΡΑΣ.....</b>			<b>3.721</b>	<b>72.479</b>	<b>72.479</b>	<b>51,34</b>	<b>177</b>
Δ.Δ. Πέτρας.....	ΑΓ	Η	1.307	12,878	12,878	101,49	10
Δ.Δ. Λαφιώνας.....	ΑΓ	Η	210	9,552	9,552	21,98	210
Δ.Δ. Σκουτάρου.....	ΑΓ	Ο	1.081	12,928	12,928	83,62	142
Δ.Δ. Στύψης.....	ΑΓ	Η	1.030	25,306	25,306	40,70	400
Δ.Δ. Υψηλομετώπου.....	ΑΓ	Η	93	11,815	11,815	7,87	400
<b>ΔΗΜΟΣ ΠΛΩΜΑΡΙΟΥ.....</b>			<b>6.385</b>	<b>122.452</b>	<b>122.452</b>	<b>52,14</b>	<b>119</b>
Δ.Δ. Πλωμαρίου.....	ΑΣ	Ο	3.619	40,478	40,478	89,41	21
Δ.Δ. Ακρασίου.....	ΑΓ	Ο	331	12,078	12,078	27,41	300
Δ.Δ. Αμπελικού.....	ΑΓ	Ο	229	21,381	21,381	10,71	380
Δ.Δ. Μεγαλοχωρίου.....	ΑΓ	Η	417	10,852	10,852	38,43	570
Δ.Δ. Νεοχωρίου.....	ΑΓ	Ο	268	8,002	8,002	33,49	300
Δ.Δ. Παλαιοχωρίου.....	ΑΓ	Ο	483	10,129	10,129	47,68	269
Δ.Δ. Πλαγιάς.....	ΑΓ	Η	701	10,755	10,755	65,18	52
Δ.Δ. Τρύγωνα.....	ΑΓ	Η	337	8,777	8,777	38,40	40
<b>ΔΗΜΟΣ ΠΟΛΙΧΝΙΤΟΥ.....</b>			<b>5.163</b>	<b>172.629</b>	<b>172.079</b>	<b>29,91</b>	<b>101</b>
Δ.Δ. Πολιχνίτου.....	ΑΣ	Π	2.882	60,671	60,121	47,50	94
Δ.Δ. Βασιλικών.....	ΑΓ	Η	610	47,985	47,985	12,71	219
Δ.Δ. Βρίσας.....	ΑΓ	Π	993	37,693	37,693	26,34	33
Δ.Δ. Λισβορίου.....	ΑΓ	Π	550	12,976	12,976	42,39	139
Δ.Δ. Σταυρού.....	ΑΓ	Η	128	13,304	13,304	9,62	55
<b>ΚΟΙΝΟΤΗΤΑ ΑΓΙΟΥ ΕΥΣΤΡΑΤΙΟΥ.....</b>			<b>307</b>	<b>43.325</b>	<b>43.325</b>	<b>7,09</b>	<b>20</b>
Κ.Δ. Αγίου Ευστρατίου.....	ΑΓ	Π	307	43,325	43,325	7,09	20

**Πίνακας 3. Μόνιμος πληθυσμός, επιφάνεια και πυκνότητα του πληθυσμού, με διάκριση σε αστικές και αγροτικές περιοχές, καθώς και σε πεδινές, ημιορεινές και ορεινές περιοχές. Μέσος σταθμικός των υψομέτρων των δημοτικών και κοινοτικών διαμερισμάτων γ) Δήμοι και κοινότητες, δημοτικά και κοινοτικά διαμερίσματα**

Απογραφή πληθυσμού της 18ης Μαρτίου 2001

(συνέχεια)

Δήμοι/κοινότητες Δημοτικά/κοινοτικά διαμερίσματα	Αστικά και αγροτικά δημοτικά/κοινοτικά διαμερίσματα	Ορεινά, ημιορεινά και πεδινά δημοτικά/κοινοτικά διαμερίσματα	Πληθυσμός	Επιφάνεια (τ.χμ.)		Πυκνότητα πληθυσμού ανά τ.χμ.	Μέσος σταθμικός υψόμετρο
				Με εσωτερικά ύδατα	Χωρίς εσωτερικά ύδατα		
<b>8.4 ΝΟΜΟΣ ΣΑΜΟΥ</b>							
ΔΗΜΟΣ ΒΑΘΕΟΣ.....			12.525	125,153	125,153	100,08	63
Δ.Δ. Σαμίων.....	ΑΣ	Η	6.348	9,372	9,372	677,34	20
Δ.Δ. Αγίου Κωνσταντίνου.....	ΑΓ	Ο	385	1,175	1,175	327,66	13
Δ.Δ. Αμπέλου.....	ΑΓ	Ο	357	12,189	12,189	29,29	244
Δ.Δ. Βαθέος.....	ΑΣ	Ο	2.963	43,638	43,638	67,90	76
Δ.Δ. Βουρλιωτών.....	ΑΓ	Ο	605	18,429	18,429	32,83	294
Δ.Δ. Κοκκαρίου.....	ΑΓ	Η	974	11,855	11,855	82,16	5
Δ.Δ. Μανολατών.....	ΑΓ	Ο	136	5,651	5,651	24,07	376
Δ.Δ. Παλαιοκάστρου.....	ΑΓ	Η	687	20,294	20,294	33,85	117
Δ.Δ. Σταυρινήδων.....	ΑΓ	Ο	70	2,550	2,550	27,45	390
ΔΗΜΟΣ ΑΓΙΟΥ ΚΗΡΥΚΟΥ.....			3.401	74,745	74,745	45,50	109
Δ.Δ. Αγίου Κηρύκου.....	ΑΣ	Ο	2.688	33,346	33,346	80,61	55
Δ.Δ. Περδικίου.....	ΑΓ	Ο	389	27,672	27,672	14,06	371
Δ.Δ. Χρυσοστόμου.....	ΑΓ	Ο	324	13,727	13,727	23,60	243
ΔΗΜΟΣ ΕΥΔΗΛΟΥ.....			2.811	78,790	78,790	35,68	154
Δ.Δ. Ευδήλου.....	ΑΓ	Η	748	8,376	8,376	89,30	37
Δ.Δ. Αρεθούσης.....	ΑΓ	Ο	189	9,851	9,851	19,19	330
Δ.Δ. Δάφνης.....	ΑΓ	Ο	518	19,829	19,829	26,12	312
Δ.Δ. Καραβοστάμου.....	ΑΓ	Ο	504	8,454	8,454	59,62	40
Δ.Δ. Μαγαγιάντου.....	ΑΓ	Ο	187	14,802	14,802	12,63	72
Δ.Δ. Φραντάτου.....	ΑΓ	Ο	665	17,478	17,478	38,05	220
ΔΗΜΟΣ ΚΑΡΛΟΒΑΣΙΩΝ.....			9.645	100,330	100,330	96,13	136
Δ.Δ. Καρλοβασιών.....	ΑΣ	Π	6.030	21,001	21,001	287,13	43
Δ.Δ. Αγίων Θεοδώρων.....	ΑΓ	Π	143	2,975	2,975	48,07	300
Δ.Δ. Δρακαίων.....	ΑΓ	Ο	137	10,001	10,001	13,70	273
Δ.Δ. Καστανέας.....	ΑΓ	Ο	217	6,250	6,250	34,72	360
Δ.Δ. Κονταϊκών.....	ΑΓ	Ο	413	7,000	7,000	59,00	320
Δ.Δ. Κοντακαϊκών.....	ΑΓ	Η	910	8,300	8,300	109,64	138
Δ.Δ. Κοσμαδαίων.....	ΑΓ	Ο	178	13,376	13,376	13,31	591
Δ.Δ. Λέκας.....	ΑΓ	Ο	532	5,725	5,725	92,93	197
Δ.Δ. Πλατάνου.....	ΑΓ	Ο	578	11,551	11,551	50,04	530
Δ.Δ. Υδρούσσης.....	ΑΓ	Ο	507	14,151	14,151	35,83	230
ΔΗΜΟΣ ΜΑΡΑΘΟΚΑΜΠΟΥ.....			2.841	87,250	87,250	32,56	178
Δ.Δ. Μαραθοκάμπου.....	ΑΓ	Ο	1.993	48,097	48,097	41,44	171
Δ.Δ. Καλλιθέας.....	ΑΓ	Ο	200	17,501	17,501	11,43	300
Δ.Δ. Κουμαϊκών.....	ΑΓ	Η	417	8,725	8,725	47,79	148
Δ.Δ. Νεοχωρίου.....	ΑΓ	Η	79	6,575	6,575	12,02	270
Δ.Δ. Σκουραϊκών.....	ΑΓ	Ο	152	6,352	6,352	23,93	153
ΔΗΜΟΣ ΠΥΘΑΓΟΡΕΙΟΥ.....			8.989	164,662	164,662	54,59	151
Δ.Δ. Πυθαγορείου.....	ΑΓ	Π	1.711	5,301	5,301	322,77	14
Δ.Δ. Κουμαραδαίων.....	ΑΓ	Η	155	8,977	8,977	17,27	329
Δ.Δ. Μαυρατζαίων.....	ΑΓ	Ο	402	7,977	7,977	50,39	251
Δ.Δ. Μεσογείου.....	ΑΓ	Ο	138	14,252	14,252	9,68	560
Δ.Δ. Μύλων.....	ΑΓ	Π	265	10,503	10,503	25,23	60
Δ.Δ. Μυτιληνίων.....	ΑΓ	Η	2.462	34,932	34,932	70,48	126
Δ.Δ. Παγώνδου.....	ΑΓ	Ο	1.298	34,160	34,160	38,00	156
Δ.Δ. Πανδρόσου.....	ΑΓ	Ο	167	10,628	10,628	15,71	630
Δ.Δ. Πύργου.....	ΑΓ	Ο	559	11,716	11,716	47,71	390
Δ.Δ. Σπαθαραίων.....	ΑΓ	Ο	410	15,263	15,263	26,86	412
Δ.Δ. Χώρας.....	ΑΓ	Π	1.422	10,953	10,953	129,83	59
ΔΗΜΟΣ ΡΑΧΩΝ.....			2.142	101,768	101,768	21,05	316
Δ.Δ. Ραχών.....	ΑΓ	Ο	1.171	44,733	44,733	26,18	379
Δ.Δ. Αγίου Πολυκάρπου.....	ΑΓ	Ο	628	20,209	20,209	31,08	297
Δ.Δ. Καρκιναγρίου.....	ΑΓ	Ο	343	36,826	36,826	9,31	134
ΔΗΜΟΣ ΦΟΥΡΝΩΝ ΚΟΡΣΕΩΝ.....			1.487	45,247	45,247	32,86	26
Δ.Δ. Φούρνων.....	ΑΓ	Ο	1.487	45,247	45,247	32,86	26
<b>8.5 ΝΟΜΟΣ ΧΙΟΥ</b>							
ΔΗΜΟΣ ΧΙΟΥ.....			25.671	22,823	22,823	1.124,79	20
Δ.Δ. Χίου.....	ΑΣ	Π	25.671	22,823	22,823	1.124,79	20
ΔΗΜΟΣ ΑΓΙΟΥ ΜΗΝΑ.....			2.678	13,049	13,049	205,23	44
Δ.Δ. Θυμίων.....	ΑΓ	Π	2.079	7,674	7,674	270,91	34
Δ.Δ. Νεοχωρίου.....	ΑΓ	Π	599	5,375	5,375	111,44	77
ΔΗΜΟΣ ΑΜΑΝΗΣ.....			1.529	158,392	158,392	9,65	212
Δ.Δ. Βολισσού.....	ΑΓ	Ο	474	32,837	32,837	14,43	82
Δ.Δ. Αγίου Γάλακτος.....	ΑΓ	Η	98	8,672	8,672	11,30	240
Δ.Δ. Διευχών.....	ΑΓ	Ο	61	7,997	7,997	7,63	246
Δ.Δ. Κεράμυ.....	ΑΓ	Ο	28	5,873	5,873	4,77	220
Δ.Δ. Κουρουνίων.....	ΑΓ	Ο	79	12,745	12,745	6,20	360
Δ.Δ. Λεπτοπόδων.....	ΑΓ	Ο	36	5,323	5,323	6,76	239
Δ.Δ. Μελανίου.....	ΑΓ	Η	23	6,598	6,598	3,49	100
Δ.Δ. Νέας Ποταμιάς.....	ΑΓ	Ο	42	6,348	6,348	6,62	320
Δ.Δ. Νενητούριων.....	ΑΓ	Ο	73	7,822	7,822	9,33	259

**Πίνακας 3. Μόνιμος πληθυσμός, επιφάνεια και πυκνότητα του πληθυσμού, με διάκριση σε αστικές και αγροτικές περιοχές, καθώς και σε πεδινές, ημιορεινές και ορεινές περιοχές. Μέσος σταθμικός των υψομέτρων των δημοτικών και κοινοτικών διαμερισμάτων γ) Δήμοι και κοινότητες, δημοτικά και κοινοτικά διαμερίσματα**

Απογραφή πληθυσμού της 18ης Μαρτίου 2001

(συνέχεια)

Δήμοι/κοινότητες Δημοτικά/κοινοτικά διαμερίσματα	Αστικά και αγροτικά δημοτικά/κοινοτικά διαμερίσματα	Ορεινά, ημιορεινά και πεδινά δημοτικά/κοινοτικά διαμερίσματα	Πληθυσμός	Επιφάνεια (τ.χμ.)		Πυκνότητα πληθυσμού ανά τ.χμ.	Μέσος σταθμικός υψόμετρο
				Με εσωτερικά ύδατα	Χωρίς εσωτερικά ύδατα		
Δ.Δ. Παρπαριάς.....	ΑΓ	Ο	257	19,592	19,592	13,12	238
Δ.Δ. Πιραμάς.....	ΑΓ	Ο	94	5,723	5,723	16,42	260
Δ.Δ. Πισπιλούντος.....	ΑΓ	Ο	21	8,472	8,472	2,48	320
Δ.Δ. Τρυπών.....	ΑΓ	Η	116	6,848	6,848	16,94	200
Δ.Δ. Φυτών.....	ΑΓ	Ο	70	15,020	15,020	4,66	406
Δ.Δ. Χαλάνδρων.....	ΑΓ	Ο	57	8,522	8,522	6,69	450
<b>ΔΗΜΟΣ ΙΩΝΙΑΣ.....</b>			<b>4.474</b>	<b>48,272</b>	<b>48,272</b>	<b>92,68</b>	<b>158</b>
Δ.Δ. Καλλιμασιάς.....	ΑΓ	Π	1.062	7,274	7,274	146,00	140
Δ.Δ. Βουνού.....	ΑΓ	Π	271	4,575	4,575	59,23	129
Δ.Δ. Έξω Διδύμας.....	ΑΓ	Π	41	2,375	2,375	17,26	190
Δ.Δ. Θολοποταμίου.....	ΑΓ	Π	792	7,049	7,049	112,36	294
Δ.Δ. Καταρράκτου.....	ΑΓ	Π	414	4,850	4,850	85,36	10
Δ.Δ. Κοινής.....	ΑΓ	Π	236	4,600	4,600	51,30	190
Δ.Δ. Μέσα Διδύμας.....	ΑΓ	Π	190	3,350	3,350	56,72	179
Δ.Δ. Μυρμηγκίου.....	ΑΓ	Π	86	1,725	1,725	49,86	225
Δ.Δ. Νενήτων.....	ΑΓ	Π	1.130	9,474	9,474	119,27	129
Δ.Δ. Παγίδος.....	ΑΓ	Π	141	0,950	0,950	148,42	150
Δ.Δ. Φλατσιών.....	ΑΓ	Π	111	2,050	2,050	54,15	135
<b>ΔΗΜΟΣ ΚΑΜΠΟΧΩΡΩΝ.....</b>			<b>2.870</b>	<b>50,571</b>	<b>50,571</b>	<b>56,75</b>	<b>162</b>
Δ.Δ. Χαλκείου.....	ΑΓ	Π	844	4,350	4,350	194,02	60
Δ.Δ. Αγίου Γεωργίου Συκούση.....	ΑΓ	Η	758	24,272	24,272	31,23	360
Δ.Δ. Βαβιλίων.....	ΑΓ	Π	246	3,425	3,425	71,82	70
Δ.Δ. Βασιλεωνοίκου.....	ΑΓ	Π	371	4,300	4,300	86,28	60
Δ.Δ. Βερβεράτου.....	ΑΓ	Π	191	2,475	2,475	77,17	95
Δ.Δ. Δαφνώνος.....	ΑΓ	Π	311	9,849	9,849	31,58	220
Δ.Δ. Ζυφιά.....	ΑΓ	Π	149	1,900	1,900	78,42	105
<b>ΔΗΜΟΣ ΚΑΡΔΑΜΥΛΩΝ.....</b>			<b>2.758</b>	<b>182,480</b>	<b>182,480</b>	<b>15,11</b>	<b>144</b>
Δ.Δ. Καρδαμύλων.....	ΑΓ	Η	1.900	74,791	74,791	25,40	47
Δ.Δ. Αμάδων.....	ΑΓ	Ο	306	10,848	10,848	28,21	285
Δ.Δ. Βικίου.....	ΑΓ	Ο	104	13,795	13,795	7,54	242
Δ.Δ. Καμπιών.....	ΑΓ	Ο	99	17,169	17,169	5,77	340
Δ.Δ. Πιτυούντος.....	ΑΓ	Ο	305	55,256	55,256	5,52	450
Δ.Δ. Σπαρτούντος.....	ΑΓ	Ο	44	10,621	10,621	4,14	530
<b>ΔΗΜΟΣ ΜΑΣΤΙΧΟΧΩΡΙΩΝ.....</b>			<b>4.322</b>	<b>211,687</b>	<b>211,687</b>	<b>20,42</b>	<b>105</b>
Δ.Δ. Πυργίου.....	ΑΓ	Η	1.134	59,551	59,551	19,04	103
Δ.Δ. Αρμολίων.....	ΑΓ	Π	595	14,598	14,598	40,76	90
Δ.Δ. Βέσσης.....	ΑΓ	Η	230	20,853	20,853	11,03	180
Δ.Δ. Ελάτας.....	ΑΓ	Η	262	17,404	17,404	15,05	190
Δ.Δ. Καλαμωτής.....	ΑΓ	Π	822	15,448	15,448	53,21	45
Δ.Δ. Λιθίου.....	ΑΓ	Η	463	15,047	15,047	30,77	120
Δ.Δ. Μεστών.....	ΑΓ	Η	437	33,733	33,733	12,95	109
Δ.Δ. Ολύμπων.....	ΑΓ	Η	300	31,728	31,728	9,46	120
Δ.Δ. Πατρικών.....	ΑΓ	Π	79	3,325	3,325	23,76	190
<b>ΔΗΜΟΣ ΟΙΝΟΥΣΣΩΝ.....</b>			<b>855</b>	<b>17,427</b>	<b>17,427</b>	<b>49,06</b>	<b>21</b>
Δ.Δ. Οινουσσών.....	ΑΓ	Π	855	17,427	17,427	49,06	21
<b>ΔΗΜΟΣ ΟΜΗΡΟΥΠΟΛΗΣ.....</b>			<b>7.471</b>	<b>155,015</b>	<b>155,015</b>	<b>48,20</b>	<b>81</b>
Δ.Δ. Βροντάδου.....	ΑΣ	Η	4.993	40,855	40,855	122,21	42
Δ.Δ. Ανάβατου.....	ΑΓ	Ο	4	27,504	27,504	0,15	400
Δ.Δ. Αυγώνιμων.....	ΑΓ	Ο	65	16,704	16,704	3,89	460
Δ.Δ. Καρυών.....	ΑΓ	Η	784	30,167	30,167	25,99	304
Δ.Δ. Λαγκάδας.....	ΑΓ	Ο	950	11,713	11,713	81,11	13
Δ.Δ. Σιδηρούτσος.....	ΑΓ	Η	37	20,622	20,622	1,79	180
Δ.Δ. Συκιάδας.....	ΑΓ	Η	638	7,450	7,450	85,64	169
<b>ΔΗΜΟΣ ΨΑΡΩΝ.....</b>			<b>478</b>	<b>44,511</b>	<b>44,511</b>	<b>10,74</b>	<b>20</b>
Δ.Δ. Ψαρών.....	ΑΓ	Π	478	44,511	44,511	10,74	20
<b>9. ΚΡΗΤΗ</b>							
<b>9.1 ΝΟΜΟΣ ΗΡΑΚΛΕΙΟΥ</b>							
<b>ΔΗΜΟΣ ΗΡΑΚΛΕΙΟΥ.....</b>			<b>142.112</b>	<b>109,026</b>	<b>109,026</b>	<b>1.303,47</b>	<b>42</b>
Δ.Δ. Ηρακλείου.....	ΑΣ	Π	137.390	52,444	52,444	2.619,75	34
Δ.Δ. Βασιλειών.....	ΑΓ	Η	1.109	14,048	14,048	78,94	286
Δ.Δ. Βουτών.....	ΑΓ	Η	820	8,499	8,499	96,48	211
Δ.Δ. Δαφνέ.....	ΑΓ	Ο	1.076	14,700	14,700	73,20	320
Δ.Δ. Σκαλανίου.....	ΑΓ	Π	1.015	10,773	10,773	94,22	224
Δ.Δ. Σταυρακίων.....	ΑΓ	Η	702	8,562	8,562	81,99	240
<b>ΔΗΜΟΣ ΑΓΙΑΣ ΒΑΡΒΑΡΑΣ.....</b>			<b>5.186</b>	<b>99,038</b>	<b>99,038</b>	<b>52,36</b>	<b>574</b>
Δ.Δ. Αγίας Βαρβάρας.....	ΑΣ	Η	2.162	15,260	15,260	141,68	579
Δ.Δ. Αγίου Θωμά.....	ΑΓ	Ο	749	17,821	17,821	42,03	530
Δ.Δ. Άνω Μουλίων.....	ΑΓ	Η	490	6,552	6,552	74,79	640
Δ.Δ. Δουλίου.....	ΑΓ	Η	230	10,423	10,423	22,07	463
Δ.Δ. Λαρανίου.....	ΑΓ	Η	246	16,346	16,346	15,05	440
Δ.Δ. Μεγάλης Βρύσης.....	ΑΓ	Η	950	19,344	19,344	49,11	611
Δ.Δ. Πριλιά.....	ΑΓ	Ο	359	13,292	13,292	27,01	610



**Πίνακας 3. Μόνιμος πληθυσμός, επιφάνεια και πυκνότητα του πληθυσμού, με διάκριση σε αστικές και αγροτικές περιοχές, καθώς και σε πεδινές, ημιορεινές και ορεινές περιοχές. Μέσος σταθμικός των υψομέτρων των δημοτικών και κοινοτικών διαμερισμάτων  
γ) Δήμοι και κοινότητες, δημοτικά και κοινοτικά διαμερίσματα  
Απογραφή πληθυσμού της 18ης Μαρτίου 2001**

(συνέχεια)

Δήμοι/κοινότητες Δημοτικά/κοινοτικά διαμερίσματα	Αστικά και αγροτικά δημοτικά/κοινοτικά διαμερίσματα	Ορεινά, ημιορεινά και πεδινά δημοτικά/κοινοτικά διαμερίσματα	Πληθυσμός	Επιφάνεια (τ.χμ.)		Πυκνότητα πληθυσμού ανά τ.χμ.	Μέσος σταθμικός υψόμετρο
				Με εσωτερικά ύδατα	Χωρίς εσωτερικά ύδατα		
ΔΗΜΟΣ ΑΡΚΑΛΟΧΩΡΙΟΥ.....			9.766	237,589	237,589	41,10	347
Δ.Δ.Αρκαλοχωρίου.....	ΑΣ	Π	3.866	24,970	24,970	154,83	403
Δ.Δ.Γαρίπας.....	ΑΓ	Π	536	15,443	15,443	34,71	249
Δ.Δ.Δεματίου.....	ΑΓ	Ο	353	19,443	19,443	18,16	196
Δ.Δ.Ινίου.....	ΑΓ	Π	566	9,763	9,763	57,97	241
Δ.Δ.Καραβάδου.....	ΑΓ	Π	229	7,323	7,323	31,27	280
Δ.Δ.Κασάνου.....	ΑΓ	Π	464	13,248	13,248	35,02	304
Δ.Δ.Καστελλιανών.....	ΑΓ	Η	641	25,385	25,385	25,25	198
Δ.Δ.Λευκοχωρίου.....	ΑΓ	Π	370	12,246	12,246	30,21	387
Δ.Δ.Νηπιδιού.....	ΑΓ	Π	561	16,871	16,871	33,25	399
Δ.Δ.Παναγίας.....	ΑΓ	Η	522	19,720	19,720	26,47	360
Δ.Δ.Πανοράματος.....	ΑΓ	Η	459	16,621	16,621	27,62	496
Δ.Δ.Παριίων.....	ΑΓ	Π	425	21,642	21,642	19,64	369
Δ.Δ.Πατισιερού.....	ΑΓ	Η	213	7,199	7,199	29,59	480
Δ.Δ.Σκινιά.....	ΑΓ	Η	561	27,715	27,715	20,24	214
ΔΗΜΟΣ ΑΡΧΑΝΩΝ.....			4.497	31,516	31,516	142,69	388
Δ.Δ.Αρχανών.....	ΑΣ	Η	3.866	22,417	22,417	172,46	400
Δ.Δ.Κάτω Αρχανών.....	ΑΓ	Π	631	9,099	9,099	69,35	315
ΔΗΜΟΣ ΑΣΤΕΡΟΥΣΙΩΝ.....			6.015	203,420	203,420	29,57	334
Δ.Δ.Πύργου.....	ΑΓ	Η	1.129	23,149	23,149	48,77	301
Δ.Δ.Αχεντριά.....	ΑΓ	Ο	306	33,289	33,289	9,19	630
Δ.Δ.Εθιάς.....	ΑΓ	Η	337	28,245	28,245	11,93	290
Δ.Δ.Καλυβίων.....	ΑΓ	Π	407	9,224	9,224	44,12	248
Δ.Δ.Λιγορτίου.....	ΑΓ	Π	604	14,522	14,522	41,59	353
Δ.Δ.Μεσοχωρίου.....	ΑΓ	Π	707	15,846	15,846	44,62	300
Δ.Δ.Παρανύμφων.....	ΑΓ	Ο	312	21,776	21,776	14,33	445
Δ.Δ.Πραιτωρίων.....	ΑΓ	Π	196	7,774	7,774	25,21	225
Δ.Δ.Τεφελίου.....	ΑΓ	Π	824	20,467	20,467	40,26	343
Δ.Δ.Χαρακίου.....	ΑΓ	Π	346	10,822	10,822	31,97	370
Δ.Δ.Χάρακος.....	ΑΓ	Η	847	18,306	18,306	46,27	309
ΔΗΜΟΣ ΒΙΑΝΝΟΥ.....			5.983	221,539	221,539	27,01	412
Δ.Δ.Άνω Βιάννου.....	ΑΓ	Ο	1.109	29,214	29,214	37,96	505
Δ.Δ.Αγίου Βασιλείου.....	ΑΓ	Ο	398	8,847	8,847	44,99	335
Δ.Δ.Αμυρά.....	ΑΓ	Ο	824	15,145	15,145	54,41	285
Δ.Δ.Αφρατίου.....	ΑΓ	Π	165	4,150	4,150	39,76	480
Δ.Δ.Βαχού.....	ΑΓ	Ο	145	9,047	9,047	16,03	600
Δ.Δ.Εμπάρου.....	ΑΓ	Ο	361	14,073	14,073	25,65	420
Δ.Δ.Καλαμίου.....	ΑΓ	Ο	469	10,785	10,785	43,49	68
Δ.Δ.Κάτω Βιάννου.....	ΑΓ	Ο	149	12,421	12,421	12,00	511
Δ.Δ.Κάτω Σύμης.....	ΑΓ	Ο	276	18,364	18,364	15,03	677
Δ.Δ.Κεφαλοβρυσίου.....	ΑΓ	Ο	185	6,398	6,398	28,92	720
Δ.Δ.Μάρθας.....	ΑΓ	Ο	230	10,146	10,146	22,67	390
Δ.Δ.Μιλιαρδάων.....	ΑΓ	Ο	212	11,871	11,871	17,86	510
Δ.Δ.Ξενιάκου.....	ΑΓ	Ο	285	15,948	15,948	17,87	532
Δ.Δ.Πεύκου.....	ΑΓ	Ο	262	12,471	12,471	21,01	618
Δ.Δ.Συκολόγου.....	ΑΓ	Ο	362	13,545	13,545	26,73	464
Δ.Δ.Χόνδρου.....	ΑΓ	Ο	551	29,114	29,114	18,93	200
ΔΗΜΟΣ ΓΑΖΙΟΥ.....			13.761	95,810	95,810	143,63	59
Δ.Δ.Γαζίου.....	ΑΣ	Π	9.935	17,723	17,723	560,57	32
Δ.Δ.Αχλάδας.....	ΑΓ	Ο	1.056	21,579	21,579	48,94	58
Δ.Δ.Καλεσιών.....	ΑΓ	Π	878	10,473	10,473	83,83	150
Δ.Δ.Ροδιάς.....	ΑΓ	Ο	1.278	21,647	21,647	59,04	214
Δ.Δ.Φόδελε.....	ΑΓ	Ο	614	24,388	24,388	25,18	54
ΔΗΜΟΣ ΓΟΡΓΟΛΑΙΝΗ.....			3.026	41,458	41,458	72,99	429
Δ.Δ.Αγίου Μύρωνος.....	ΑΓ	Η	705	11,769	11,769	59,90	439
Δ.Δ.Άνω Ασπίων.....	ΑΓ	Ο	414	11,513	11,513	35,96	480
Δ.Δ.Κάτω Ασπίων.....	ΑΓ	Ο	1.182	8,802	8,802	134,29	449
Δ.Δ.Πενταμορφίου.....	ΑΓ	Π	273	2,725	2,725	100,18	320
Δ.Δ.Πετροκεφάλου.....	ΑΓ	Π	126	3,050	3,050	41,31	340
Δ.Δ.Πυργούς.....	ΑΓ	Π	326	3,599	3,599	90,58	400
ΔΗΜΟΣ ΓΟΡΤΥΝΑΣ.....			5.132	158,310	158,310	32,42	206
Δ.Δ.Αγίων Δέκα.....	ΑΓ	Π	914	16,330	16,330	55,97	196
Δ.Δ.Αγίου Κυρίλλου.....	ΑΓ	Ο	191	8,275	8,275	23,08	307
Δ.Δ.Αμπελούζου.....	ΑΓ	Π	284	3,776	3,776	75,21	200
Δ.Δ.Απεσωκαρίου.....	ΑΓ	Π	116	3,176	3,176	36,52	155
Δ.Δ.Βαγιονιάς.....	ΑΓ	Π	896	19,696	19,696	45,49	218
Δ.Δ.Βασιλικής.....	ΑΓ	Η	245	19,575	19,575	12,52	265
Δ.Δ.Βασιλικών Ανωγειών.....	ΑΓ	Π	337	11,704	11,704	28,79	210
Δ.Δ.Γκαγκαλών.....	ΑΓ	Π	516	12,447	12,447	41,46	247
Δ.Δ.Μητροπόλεως.....	ΑΓ	Π	382	3,326	3,326	114,85	150
Δ.Δ.Μιαμούς.....	ΑΓ	Ο	396	38,250	38,250	10,35	293
Δ.Δ.Πλατάνου.....	ΑΓ	Π	247	5,151	5,151	47,95	99
Δ.Δ.Πλώρας.....	ΑΓ	Π	275	10,377	10,377	26,50	180
Δ.Δ.Χουστουλιανών.....	ΑΓ	Π	333	6,227	6,227	53,48	110
ΔΗΜΟΣ ΓΟΥΒΩΝ.....			7.145	94,963	94,963	75,24	83
Δ.Δ.Γουβών.....	ΑΓ	Π	1.938	18,246	18,246	106,22	43
Δ.Δ.Ανωπόλεως.....	ΑΓ	Π	2.309	12,472	12,472	185,13	47
Δ.Δ.Ελαίας.....	ΑΓ	Π	1.286	28,745	28,745	44,74	118

**Πίνακας 3. Μόνιμος πληθυσμός, επιφάνεια και πυκνότητα του πληθυσμού, με διάκριση σε αστικές και αγροτικές περιοχές, καθώς και σε πεδινές, ημιορεινές και ορεινές περιοχές. Μέσος σταθμικός των υψομέτρων των δημοτικών και κοινοτικών διαμερισμάτων  
γ) Δήμοι και κοινότητες, δημοτικά και κοινοτικά διαμερίσματα  
Απογραφή πληθυσμού της 18ης Μαρτίου 2001**

(συνέχεια)

Δήμοι/κοινότητες Δημοτικά/κοινοτικά διαμερίσματα	Αστικά και αγροτικά δημοτικά/κοινοτικά διαμερίσματα	Ορεινά, ημιορεινά και πεδινά δημοτικά/κοινοτικά διαμερίσματα	Πληθυσμός	Επιφάνεια (τ.χμ.)		Πυκνότητα πληθυσμού ανά τ.χμ.	Μέσος σταθμικός υψόμετρο
				Με εσωτερικά ύδατα	Χωρίς εσωτερικά ύδατα		
Δ.Δ.Επάνω Βαθείας.....	ΑΓ	Π	210	2,750	2,750	76,36	260
Δ.Δ.Καλού Χωρίου.....	ΑΓ	Η	299	13,747	13,747	21,75	320
Δ.Δ.Κάτω Βαθείας.....	ΑΓ	Π	827	4,180	4,180	197,85	31
Δ.Δ.Κόζαρης.....	ΑΓ	Π	148	7,399	7,399	20,00	180
Δ.Δ.Χαράσου.....	ΑΓ	Π	128	7,424	7,424	17,24	341
ΔΗΜΟΣ ΕΠΙΣΚΟΠΗΣ.....			2.411	45,500	45,500	52,99	313
Δ.Δ.Επισκοπής.....	ΑΓ	Π	1.192	15,231	15,231	78,26	330
Δ.Δ.Αιτανίων.....	ΑΓ	Π	286	6,599	6,599	43,34	280
Δ.Δ.Γαλιφάς.....	ΑΓ	Π	258	7,949	7,949	32,46	305
Δ.Δ.Καινούργιου Χωρίου.....	ΑΓ	Π	249	11,497	11,497	21,66	245
Δ.Δ.Σγουροκεφαλίου.....	ΑΓ	Π	426	4,224	4,224	100,85	330
ΔΗΜΟΣ ΖΑΡΟΥ.....			3.177	71,803	71,803	44,25	392
Δ.Δ.Ζαρού.....	ΑΣ	Ο	2.081	29,362	29,362	70,87	340
Δ.Δ.Βοριζίων.....	ΑΓ	Ο	631	29,837	29,837	21,15	532
Δ.Δ.Μορονίου.....	ΑΓ	Π	465	12,604	12,604	36,89	436
ΔΗΜΟΣ ΘΡΑΨΑΝΟΥ.....			2.468	37,292	37,292	66,18	340
Δ.Δ.Θραψανού.....	ΑΓ	Π	1.381	11,322	11,322	121,97	340
Δ.Δ.Βόνης.....	ΑΓ	Π	639	8,579	8,579	74,48	339
Δ.Δ.Ζωφόρων.....	ΑΓ	Π	332	4,849	4,849	68,47	340
Δ.Δ.Σαρμά.....	ΑΓ	Π	116	12,542	12,542	9,25	338
ΔΗΜΟΣ ΚΑΣΤΕΛΛΙΟΥ.....			6.458	123,325	123,325	52,37	407
Δ.Δ.Καστελλίου.....	ΑΓ	Π	1.750	12,772	12,772	137,02	343
Δ.Δ.Αμαριανού.....	ΑΓ	Η	318	6,449	6,449	49,31	530
Δ.Δ.Αποστόλων.....	ΑΓ	Π	461	11,922	11,922	38,67	360
Δ.Δ.Αρχαγγέλου.....	ΑΓ	Π	458	4,399	4,399	104,11	330
Δ.Δ.Ασκών.....	ΑΓ	Π	223	6,174	6,174	36,12	530
Δ.Δ.Γερακίου.....	ΑΓ	Η	469	21,070	21,070	22,26	513
Δ.Δ.Ευαγγελισμού.....	ΑΓ	Π	625	5,874	5,874	106,40	360
Δ.Δ.Καρουζάνων.....	ΑΓ	Η	127	8,548	8,548	14,86	325
Δ.Δ.Κασταμονίτης.....	ΑΓ	Ο	534	11,048	11,048	48,33	520
Δ.Δ.Λιλιανού.....	ΑΓ	Π	167	6,974	6,974	23,95	392
Δ.Δ.Λυπού (Ξιδά).....	ΑΓ	Ο	288	5,849	5,849	49,24	510
Δ.Δ.Μαθιάς.....	ΑΓ	Η	306	6,849	6,849	44,68	590
Δ.Δ.Πολυθέας.....	ΑΓ	Π	383	2,900	2,900	132,07	354
Δ.Δ.Σμαρίου.....	ΑΓ	Π	349	12,497	12,497	27,93	320
ΔΗΜΟΣ ΚΟΦΙΝΑ.....			4.970	144,768	144,768	34,33	322
Δ.Δ.Ασημίου.....	ΑΓ	Π	1.204	8,824	8,824	136,45	290
Δ.Δ.Άνω Ακρίων.....	ΑΓ	Η	671	18,846	18,846	35,60	423
Δ.Δ.Διονυσίου.....	ΑΓ	Η	472	11,999	11,999	39,34	276
Δ.Δ.Λουρών.....	ΑΓ	Π	257	7,474	7,474	34,39	270
Δ.Δ.Σοκαρά.....	ΑΓ	Η	839	15,422	15,422	54,40	346
Δ.Δ.Σταβίων.....	ΑΓ	Η	603	48,564	48,564	12,42	322
Δ.Δ.Στερνών.....	ΑΓ	Η	383	20,392	20,392	18,78	296
Δ.Δ.Στόλων.....	ΑΓ	Π	541	13,247	13,247	40,84	310
ΔΗΜΟΣ ΚΡΟΥΣΩΝΑ.....			4.044	65,033	65,033	62,18	411
Δ.Δ.Κρουσώνος.....	ΑΣ	Ο	2.981	42,594	42,594	69,99	455
Δ.Δ.Κορφών.....	ΑΓ	Ο	618	8,500	8,500	72,71	290
Δ.Δ.Λουτρακίου.....	ΑΓ	Ο	163	5,339	5,339	30,53	371
Δ.Δ.Σάρχου.....	ΑΓ	Ο	282	8,600	8,600	32,79	240
ΔΗΜΟΣ ΜΑΛΙΩΝ.....			6.173	60,720	60,720	101,66	121
Δ.Δ.Μαλιών.....	ΑΣ	Ο	3.725	21,750	21,750	171,26	20
Δ.Δ.Κρασίου.....	ΑΓ	Ο	323	13,197	13,197	24,48	600
Δ.Δ.Μοχού.....	ΑΓ	Η	2.125	25,773	25,773	82,45	224
ΔΗΜΟΣ ΜΟΙΡΩΝ.....			10.821	181,885	181,885	59,49	141
Δ.Δ.Μοιρών.....	ΑΣ	Π	6.026	16,005	16,005	376,51	90
Δ.Δ.Αληθινής.....	ΑΓ	Η	147	5,251	5,251	27,99	150
Δ.Δ.Αντισκαρίου.....	ΑΓ	Ο	566	25,175	25,175	22,48	235
Δ.Δ.Γαλιάς.....	ΑΓ	Π	916	13,729	13,729	66,72	249
Δ.Δ.Καστελλίου.....	ΑΓ	Π	298	8,877	8,877	33,57	170
Δ.Δ.Κουσέ.....	ΑΓ	Π	160	9,139	9,139	17,51	142
Δ.Δ.Περίου.....	ΑΓ	Π	81	4,051	4,051	20,00	100
Δ.Δ.Πετροκεφαλίου.....	ΑΓ	Π	705	7,477	7,477	94,29	60
Δ.Δ.Πηγαϊδακίων.....	ΑΓ	Ο	432	63,448	63,448	6,81	332
Δ.Δ.Πόμπιας.....	ΑΓ	Η	896	15,129	15,129	59,22	150
Δ.Δ.Ρουφά.....	ΑΓ	Π	170	6,127	6,127	27,75	314
Δ.Δ.Σκουρβούλων.....	ΑΓ	Η	424	7,477	7,477	56,71	350
ΔΗΜΟΣ ΝΕΑΣ ΑΛΙΚΑΡΝΑΣΣΟΥ.....			12.559	16,098	16,098	780,16	30
Δ.Δ.Νέας Αλικαρνασσού.....	ΑΣ	Π	11.648	7,699	7,699	1.512,92	25
Δ.Δ.Καλλιθέας.....	ΑΓ	Π	911	8,399	8,399	108,47	91
ΔΗΜΟΣ ΝΙΚΟΥ ΚΑΖΑΝΤΖΑΚΗ.....			7.019	102,201	102,201	68,68	379
Δ.Δ.Αγίων Παρασκιών.....	ΑΓ	Π	1.022	4,749	4,749	215,20	360
Δ.Δ.Αγίου Βασιλείου.....	ΑΓ	Π	421	3,649	3,649	115,37	360
Δ.Δ.Αλαγνίου.....	ΑΓ	Π	250	5,699	5,699	43,87	470
Δ.Δ.Αστράκων.....	ΑΓ	Π	228	2,650	2,650	86,04	280
Δ.Δ.Αστρίσιου.....	ΑΓ	Π	359	5,224	5,224	68,72	410

**Πίνακας 3. Μόνιμος πληθυσμός, επιφάνεια και πυκνότητα του πληθυσμού, με διάκριση σε αστικές και αγροτικές περιοχές, καθώς και σε πεδινές, ημιορεινές και ορεινές περιοχές. Μέσος σταθμικός των υψομέτρων των δημοτικών και κοινοτικών διαμερισμάτων**

**γ) Δήμοι και κοινότητες, δημοτικά και κοινοτικά διαμερίσματα**

Απογραφή πληθυσμού της 18ης Μαρτίου 2001

(συνέχεια)

Δήμοι/κοινότητες Δημοτικά/κοινοτικά διαμερίσματα	Αστικά και αγροτικά δημοτικά/κοινοτικά διαμερίσματα	Ορεινά, ημιορεινά και πεδινά δημοτικά/κοινοτικά διαμερίσματα	Πληθυσμός	Επιφάνεια (τ.χμ.)		Πυκνότητα πληθυσμού ανά τ.χμ.	Μέσος σταθμικός υψόμετρο
				Με εσωτερικά ύδατα	Χωρίς εσωτερικά ύδατα		
Δ.Δ.Δαμανίων.....	ΑΓ	Ο	317	19,194	19,194	16,52	430
Δ.Δ.Καλλονής.....	ΑΓ	Π	287	3,374	3,374	85,06	330
Δ.Δ.Καταλαγαρίου.....	ΑΓ	Π	299	2,225	2,225	134,38	420
Δ.Δ.Κουνάβων.....	ΑΓ	Π	855	6,474	6,474	132,07	340
Δ.Δ.Μελεσών.....	ΑΓ	Η	395	7,699	7,699	51,31	371
Δ.Δ.Μεταξοχωρίου.....	ΑΓ	Η	674	22,942	22,942	29,38	416
Δ.Δ.Μυρτιάς.....	ΑΓ	Π	640	4,975	4,975	128,64	360
Δ.Δ.Πεζών.....	ΑΓ	Π	408	2,425	2,425	168,25	310
Δ.Δ.Χουδετσίου.....	ΑΓ	Π	864	10,922	10,922	79,11	440
<b>ΔΗΜΟΣ ΡΟΥΒΑ.....</b>			<b>2.135</b>	<b>62,725</b>	<b>62,725</b>	<b>34,04</b>	<b>492</b>
Δ.Δ.Γέρμερης.....	ΑΓ	Η	1.661	45,220	45,220	36,73	495
Δ.Δ.Νυβρίτου.....	ΑΓ	Η	237	10,128	10,128	23,40	510
Δ.Δ.Πανάσου.....	ΑΓ	Η	237	7,377	7,377	32,13	450
<b>ΔΗΜΟΣ ΤΕΜΕΝΟΥΣ.....</b>			<b>3.122</b>	<b>56,608</b>	<b>56,608</b>	<b>55,15</b>	<b>298</b>
Δ.Δ.Προφήτη Ηλία.....	ΑΓ	Π	1.469	19,944	19,944	73,66	350
Δ.Δ.Αγίου Σύλλα.....	ΑΓ	Η	840	10,899	10,899	77,07	163
Δ.Δ.Κυπαρισίου.....	ΑΓ	Ο	813	25,765	25,765	31,55	343
<b>ΔΗΜΟΣ ΤΕΤΡΑΧΩΡΙΟΥ.....</b>			<b>2.296</b>	<b>21,423</b>	<b>21,423</b>	<b>107,17</b>	<b>306</b>
Δ.Δ.Βενεράτου.....	ΑΓ	Ο	907	7,524	7,524	120,55	302
Δ.Δ.Αυγενικής.....	ΑΓ	Η	777	9,124	9,124	85,16	311
Δ.Δ.Κερασίων.....	ΑΓ	Η	345	2,575	2,575	133,98	327
Δ.Δ.Σίβας.....	ΑΓ	Π	267	2,200	2,200	121,36	280
<b>ΔΗΜΟΣ ΤΥΛΙΣΙΟΥ.....</b>			<b>2.930</b>	<b>131,064</b>	<b>131,064</b>	<b>22,36</b>	<b>360</b>
Δ.Δ.Τυλίσου.....	ΑΓ	Η	1.055	23,543	23,543	44,81	200
Δ.Δ.Αηδόνοχωρίου.....	ΑΓ	Η	105	8,700	8,700	12,07	565
Δ.Δ.Αστυρακίου.....	ΑΓ	Η	236	17,125	17,125	13,78	559
Δ.Δ.Γωνιών Μαλεβιζίου.....	ΑΓ	Ο	496	28,498	28,498	17,40	620
Δ.Δ.Δαμάστας.....	ΑΓ	Ο	154	21,673	21,673	7,11	410
Δ.Δ.Καμαρίου.....	ΑΓ	Π	91	2,550	2,550	35,69	230
Δ.Δ.Καμαριώτου.....	ΑΓ	Η	63	7,400	7,400	8,51	620
Δ.Δ.Κεραμοτσίου.....	ΑΓ	Π	172	3,325	3,325	51,73	210
Δ.Δ.Μαράθου.....	ΑΓ	Ο	316	14,375	14,375	21,98	400
Δ.Δ.Μονής.....	ΑΓ	Π	242	3,875	3,875	62,45	240
<b>ΔΗΜΟΣ ΤΥΜΠΑΚΙΟΥ.....</b>			<b>9.884</b>	<b>157,122</b>	<b>157,122</b>	<b>62,91</b>	<b>99</b>
Δ.Δ.Τυμπακίου.....	ΑΣ	Π	5.367	27,610	27,610	194,39	29
Δ.Δ.Βώρων.....	ΑΓ	Π	744	10,978	10,978	67,77	60
Δ.Δ.Γρηγορίας.....	ΑΓ	Ο	205	5,902	5,902	34,73	420
Δ.Δ.Καμαρών.....	ΑΓ	Ο	433	23,984	23,984	18,05	600
Δ.Δ.Καμηλαρίου.....	ΑΓ	Π	416	10,128	10,128	41,07	81
Δ.Δ.Κλήματος.....	ΑΓ	Π	296	12,947	12,947	22,86	140
Δ.Δ.Λαγολίου.....	ΑΓ	Π	97	5,377	5,377	18,04	180
Δ.Δ.Μαγαρικαρίου.....	ΑΓ	Η	464	18,507	18,507	25,07	390
Δ.Δ.Πησιδίων.....	ΑΓ	Π	764	22,583	22,583	33,83	76
Δ.Δ.Σίβα.....	ΑΓ	Π	382	10,953	10,953	34,88	110
Δ.Δ.Φανερωμένης.....	ΑΓ	Π	716	8,153	8,153	87,82	81
<b>ΔΗΜΟΣ ΧΕΡΣΟΝΗΣΟΥ.....</b>			<b>8.135</b>	<b>70,984</b>	<b>70,984</b>	<b>114,60</b>	<b>78</b>
Δ.Δ.Λιμένας Χερσονήσου.....	ΑΣ	Η	4.197	11,247	11,247	373,17	28
Δ.Δ.Αβδού.....	ΑΓ	Ο	320	11,747	11,747	27,24	230
Δ.Δ.Γωνιών Πεδιάδος.....	ΑΓ	Ο	491	8,473	8,473	57,95	290
Δ.Δ.Κεράς.....	ΑΓ	Ο	106	3,924	3,924	27,01	650
Δ.Δ.Ποταμιών.....	ΑΓ	Ο	576	15,995	15,995	36,01	176
Δ.Δ.Χερσονήσου.....	ΑΓ	Π	2.445	19,598	19,598	124,76	55
<b>9.2 ΝΟΜΟΣ ΛΑΣΙΘΙΟΥ</b>							
<b>ΔΗΜΟΣ ΑΓΙΟΥ ΝΙΚΟΛΑΟΥ.....</b>			<b>19.593</b>	<b>317,834</b>	<b>317,834</b>	<b>61,65</b>	<b>87</b>
Δ.Δ.Αγίου Νικολάου.....	ΑΣ	Π	11.286	19,204	19,204	587,69	21
Δ.Δ.Βρουχά.....	ΑΓ	Π	222	12,386	12,386	17,92	166
Δ.Δ.Ελούντας.....	ΑΓ	Η	2.085	23,954	23,954	87,04	28
Δ.Δ.Έξω Λακωνίων.....	ΑΓ	Η	297	11,877	11,877	25,01	152
Δ.Δ.Έξω Ποτάμων.....	ΑΓ	Ο	67	18,404	18,404	3,64	870
Δ.Δ.Ζενίων.....	ΑΓ	Ο	117	17,203	17,203	6,80	622
Δ.Δ.Καλού Χωρίου.....	ΑΓ	Η	1.125	24,999	24,999	45,00	36
Δ.Δ.Κριτσάς.....	ΑΓ	Ο	2.705	103,270	103,270	26,19	243
Δ.Δ.Κρούστα.....	ΑΓ	Ο	494	30,481	30,481	16,21	520
Δ.Δ.Λιμνών.....	ΑΓ	Η	425	17,253	17,253	24,63	210
Δ.Δ.Λούμα.....	ΑΓ	Η	87	7,076	7,076	12,30	297
Δ.Δ.Μέσα Λακωνίων.....	ΑΓ	Π	342	9,777	9,777	34,98	123
Δ.Δ.Πρίνας.....	ΑΓ	Η	134	14,324	14,324	9,35	360
Δ.Δ.Σκινιά.....	ΑΓ	Η	207	7,626	7,626	27,14	183
<b>ΔΗΜΟΣ ΙΕΡΑΠΕΤΡΑΣ.....</b>			<b>23.729</b>	<b>394,774</b>	<b>394,774</b>	<b>60,11</b>	<b>70</b>
Δ.Δ.Ιεραπέτρας.....	ΑΣ	Η	15.543	69,903	69,903	222,35	18
Δ.Δ.Αγίου Ιωάννου.....	ΑΓ	Ο	1.237	32,397	32,397	38,18	81
Δ.Δ.Ανατολής.....	ΑΓ	Ο	1.726	26,614	26,614	64,85	72
Δ.Δ.Γδοχιών.....	ΑΓ	Ο	68	6,448	6,448	10,55	201
Δ.Δ.Καβουσιού.....	ΑΓ	Ο	611	38,314	38,314	15,95	157
Δ.Δ.Καλαμακάς.....	ΑΓ	Ο	514	26,576	26,576	19,34	460
Δ.Δ.Κάτω Χωρίου.....	ΑΓ	Ο	1.153	35,463	35,463	32,51	128

**Πίνακας 3. Μόνιμος πληθυσμός, επιφάνεια και πυκνότητα του πληθυσμού, με διάκριση σε αστικές και αγροτικές περιοχές, καθώς και σε πεδινές, ημιορεινές και ορεινές περιοχές. Μέσος σταθμικός των υψομέτρων των δημοτικών και κοινοτικών διαμερισμάτων**

**γ) Δήμοι και κοινότητες, δημοτικά και κοινοτικά διαμερίσματα**

*Απογραφή πληθυσμού της 18ης Μαρτίου 2001*

(συνέχεια)

Δήμοι/κοινότητες Δημοτικά/κοινοτικά διαμερίσματα	Αστικά και αγροτικά δημοτικά/κοινοτικά διαμερίσματα	Ορεινά, ημιορεινά και πεδινά δημοτικά/κοινοτικά διαμερίσματα	Πληθυσμός	Επιφάνεια (τ.χμ.)		Πυκνότητα πληθυσμού ανά τ.χμ.	Μέσος σταθμικός υψόμετρο
				Με εσωτερικά ύδατα	Χωρίς εσωτερικά ύδατα		
Δ.Δ.Μακρυλιάς.....	ΑΓ	Η	124	8,147	8,147	15,22	240
Δ.Δ.Μαλών.....	ΑΓ	Ο	665	72,775	72,775	9,14	592
Δ.Δ.Μεσελέρων.....	ΑΓ	Ο	158	11,521	11,521	13,71	360
Δ.Δ.Μουρνιών.....	ΑΓ	Ο	78	12,246	12,246	6,37	342
Δ.Δ.Μύθων.....	ΑΓ	Ο	317	19,043	19,043	16,65	247
Δ.Δ.Μύρτου.....	ΑΓ	Π	622	8,822	8,822	70,51	19
Δ.Δ.Παχείας Άμμου.....	ΑΓ	Η	850	20,657	20,657	41,15	29
Δ.Δ.Ριζής.....	ΑΓ	Ο	63	5,848	5,848	10,77	520
<b>ΔΗΜΟΣ ΙΤΑΝΟΥ.....</b>			<b>2.429</b>	<b>197,406</b>	<b>197,406</b>	<b>12,30</b>	<b>136</b>
Δ.Δ.Παλαικάστρου.....	ΑΓ	Π	1.380	85,573	85,573	16,13	39
Δ.Δ.Ζάκρου.....	ΑΓ	Η	912	60,008	60,008	15,20	250
Δ.Δ.Καρυδίου (Σητείας).....	ΑΓ	Η	111	23,836	23,836	4,66	304
Δ.Δ.Μητάτου.....	ΑΓ	Η	26	27,989	27,989	0,93	535
<b>ΔΗΜΟΣ ΛΕΥΚΗΣ.....</b>			<b>2.009</b>	<b>152,303</b>	<b>152,303</b>	<b>13,19</b>	<b>443</b>
Δ.Δ.Ζίρου.....	ΑΓ	Η	619	66,876	66,876	9,26	557
Δ.Δ.Αγίας Τριάδος.....	ΑΓ	Η	98	19,679	19,679	4,98	460
Δ.Δ.Απιδίων (Μέσα Απιδίου).....	ΑΓ	Η	333	18,542	18,542	17,96	122
Δ.Δ.Αρμένων.....	ΑΓ	Η	365	15,044	15,044	24,26	490
Δ.Δ.Πατταγιαννάδων.....	ΑΓ	Η	310	15,419	15,419	20,11	374
Δ.Δ.Χανδρά.....	ΑΓ	Η	284	16,743	16,743	16,96	580
<b>ΔΗΜΟΣ ΜΑΚΡΥ ΓΙΑΛΟΥ.....</b>			<b>4.015</b>	<b>159,229</b>	<b>159,229</b>	<b>25,22</b>	<b>154</b>
Δ.Δ.Σταυροχωρίου.....	ΑΓ	Ο	986	23,133	23,133	42,62	70
Δ.Δ.Αγίου Στεφάνου.....	ΑΓ	Η	800	15,955	15,955	50,14	116
Δ.Δ.Λιθινών.....	ΑΓ	Ο	374	26,215	26,215	14,27	247
Δ.Δ.Ορεινού.....	ΑΓ	Ο	390	23,087	23,087	16,89	393
Δ.Δ.Περιβολακίων.....	ΑΓ	Ο	86	21,716	21,716	3,96	145
Δ.Δ.Πεύκων.....	ΑΓ	Η	763	17,141	17,141	44,51	83
Δ.Δ.Σχινοκαμάλων.....	ΑΓ	Ο	479	13,201	13,201	36,29	119
Δ.Δ.Χρυσοπηγής.....	ΑΓ	Ο	137	18,781	18,781	7,29	580
<b>ΔΗΜΟΣ ΝΕΑΠΟΛΗΣ.....</b>			<b>6.476</b>	<b>193,860</b>	<b>193,860</b>	<b>33,41</b>	<b>251</b>
Δ.Δ.Νεαπόλεως.....	ΑΣ	Η	2.950	42,934	42,934	68,71	291
Δ.Δ.Αγίου Αντωνίου.....	ΑΓ	Η	67	10,377	10,377	6,46	285
Δ.Δ.Βουλισμένης.....	ΑΓ	Η	321	5,101	5,101	62,93	279
Δ.Δ.Βραχασίου.....	ΑΓ	Η	1.228	49,508	49,508	24,80	126
Δ.Δ.Βρυσών.....	ΑΓ	Ο	318	17,628	17,628	18,04	437
Δ.Δ.Καρυδίου Μιραμπέλλου.....	ΑΓ	Η	95	7,276	7,276	13,06	510
Δ.Δ.Καστελλίου Φουρνής.....	ΑΓ	Η	167	6,751	6,751	24,74	320
Δ.Δ.Λασιδας.....	ΑΓ	Η	306	12,702	12,702	24,09	251
Δ.Δ.Μιλάτου.....	ΑΓ	Π	412	13,902	13,902	29,64	27
Δ.Δ.Νικηθιανού.....	ΑΓ	Η	93	1,851	1,851	50,24	225
Δ.Δ.Φουρνής.....	ΑΓ	Η	260	16,278	16,278	15,97	362
Δ.Δ.Χουμεριάκου.....	ΑΓ	Η	259	9,552	9,552	27,11	243
<b>ΔΗΜΟΣ ΟΡΟΠΕΔΙΟΥ ΛΑΣΙΘΙΟΥ.....</b>			<b>3.067</b>	<b>129,976</b>	<b>129,976</b>	<b>23,60</b>	<b>850</b>
Δ.Δ.Τζερμιάδου.....	ΑΓ	Η	762	13,298	13,298	57,30	840
Δ.Δ.Αβρακόντε.....	ΑΓ	Ο	227	18,521	18,521	12,26	870
Δ.Δ.Αγίου Γεωργίου Λασιθίου.....	ΑΓ	Η	541	15,828	15,828	34,18	840
Δ.Δ.Αγίου Κωνσταντίνου.....	ΑΓ	Η	183	11,627	11,627	15,74	859
Δ.Δ.Καμινάκιου.....	ΑΓ	Ο	343	11,422	11,422	30,03	870
Δ.Δ.Κάτω Μετοχίου.....	ΑΓ	Η	154	11,122	11,122	13,85	837
Δ.Δ.Λαγού.....	ΑΓ	Π	118	3,849	3,849	30,66	830
Δ.Δ.Μαρμακέτου.....	ΑΓ	Η	95	5,186	5,186	18,32	848
Δ.Δ.Μέσα Λασιθίου.....	ΑΓ	Ο	175	15,378	15,378	11,38	868
Δ.Δ.Πλάτης.....	ΑΓ	Ο	167	7,549	7,549	22,12	850
Δ.Δ.Ψυχρού.....	ΑΓ	Ο	302	16,196	16,196	18,65	856
<b>ΔΗΜΟΣ ΣΗΤΕΙΑΣ.....</b>			<b>14.418</b>	<b>277,382</b>	<b>277,382</b>	<b>51,98</b>	<b>107</b>
Δ.Δ.Σητείας.....	ΑΣ	Π	9.257	22,593	22,593	409,73	21
Δ.Δ.Αγίου Γεωργίου Σητείας.....	ΑΓ	Η	221	8,772	8,772	25,19	291
Δ.Δ.Αχλαδίων.....	ΑΓ	Η	317	13,220	13,220	23,98	275
Δ.Δ.Έξω Μουλιανών.....	ΑΓ	Ο	332	16,039	16,039	20,70	380
Δ.Δ.Κατσιδωνίου.....	ΑΓ	Η	126	25,340	25,340	4,97	519
Δ.Δ.Κρυών.....	ΑΓ	Ο	241	29,313	29,313	8,22	568
Δ.Δ.Λάστρου.....	ΑΓ	Ο	135	18,981	18,981	7,11	286
Δ.Δ.Μαρωνίας.....	ΑΓ	Η	197	11,095	11,095	17,76	120
Δ.Δ.Μέσα Μουλιανών.....	ΑΓ	Ο	272	13,455	13,455	20,22	391
Δ.Δ.Μυρσίνης.....	ΑΓ	Η	168	6,177	6,177	27,20	330
Δ.Δ.Πισκοκεφάλου.....	ΑΓ	Π	824	15,069	15,069	54,68	49
Δ.Δ.Πραισού.....	ΑΓ	Η	73	8,272	8,272	8,82	368
Δ.Δ.Ρούσσας Εκκλησίας.....	ΑΓ	Η	167	19,692	19,692	8,48	316
Δ.Δ.Σκοπής.....	ΑΓ	Π	822	23,116	23,116	35,56	204
Δ.Δ.Σταυρωμένου.....	ΑΓ	Η	204	8,747	8,747	23,32	224
Δ.Δ.Σφάκας.....	ΑΓ	Ο	376	12,429	12,429	30,25	244
Δ.Δ.Τουρλωτής.....	ΑΓ	Η	437	10,753	10,753	40,64	265
Δ.Δ.Χαμεζίου.....	ΑΓ	Ο	249	14,319	14,319	17,39	430
<b>9.3 ΝΟΜΟΣ ΡΕΘΥΜΝΗΣ</b>							
<b>ΔΗΜΟΣ ΡΕΘΥΜΝΗΣ.....</b>			<b>32.694</b>	<b>126,456</b>	<b>126,456</b>	<b>258,54</b>	<b>46</b>
Δ.Δ.Ρεθύμνης.....	ΑΣ	Π	30.127	26,777	26,777	1.125,11	17
Δ.Δ.Αρμένων.....	ΑΓ	Η	591	19,998	19,998	29,55	389

**Πίνακας 3. Μόνιμος πληθυσμός, επιφάνεια και πυκνότητα του πληθυσμού, με διάκριση σε αστικές και αγροτικές περιοχές, καθώς και σε πεδινές, ημιορεινές και ορεινές περιοχές. Μέσος σταθμικός των υψομέτρων των δημοτικών και κοινοτικών διαμερισμάτων**

**γ) Δήμοι και κοινότητες, δημοτικά και κοινοτικά διαμερίσματα**

Απογραφή πληθυσμού της 18ης Μαρτίου 2001

(συνέχεια)

Δήμοι/κοινότητες Δημοτικά/κοινοτικά διαμερίσματα	Αστικά και αγροτικά δημοτικά/κοινοτικά διαμερίσματα	Ορεινά, ημιορεινά και πεδινά δημοτικά/κοινοτικά διαμερίσματα	Πληθυσμός	Επιφάνεια (τ.χμ.)		Πυκνότητα πληθυσμού ανά τ.χμ.	Μέσος σταθμικός υψόμετρο
				Με εσωτερικά ύδατα	Χωρίς εσωτερικά ύδατα		
Δ.Δ.Γουλεδιανών.....	ΑΓ	Η	138	5,202	5,202	26,53	481
Δ.Δ.Καρέες.....	ΑΓ	Η	194	7,899	7,899	24,56	496
Δ.Δ.Καστέλλου.....	ΑΓ	Π	86	6,324	6,324	13,60	400
Δ.Δ.Κούμων.....	ΑΓ	Η	181	8,399	8,399	21,55	460
Δ.Δ.Μαρουλά.....	ΑΓ	Ο	231	11,430	11,430	20,21	241
Δ.Δ.Όρους.....	ΑΓ	Η	82	2,825	2,825	29,03	490
Δ.Δ.Πρασιών.....	ΑΓ	Ο	110	7,953	7,953	13,83	340
Δ.Δ.Ρουσσοσπιτίου.....	ΑΓ	Η	379	6,840	6,840	55,41	300
Δ.Δ.Σελλίου.....	ΑΓ	Ο	233	13,205	13,205	17,64	477
Δ.Δ.Χρομοναστηρίου.....	ΑΓ	Ο	342	9,604	9,604	35,61	350
ΔΗΜΟΣ ΑΝΩΓΕΙΩΝ.....			4.054	130,958	130,958	30,96	666
Δ.Δ.Ανωγείων.....	ΑΣ	Ο	2.125	102,632	102,632	20,71	738
Δ.Δ.Αξού.....	ΑΓ	Ο	680	10,400	10,400	65,38	506
Δ.Δ.Ζωνιανών.....	ΑΓ	Ο	1.249	17,926	17,926	69,68	630
ΔΗΜΟΣ ΑΡΚΑΔΙΟΥ.....			5.557	123,027	123,022	45,17	114
Δ.Δ.Άδελε.....	ΑΓ	Π	1.107	6,428	6,428	172,22	52
Δ.Δ.Αμνάτου.....	ΑΓ	Ο	225	23,537	23,537	9,56	295
Δ.Δ.Αρχαίας Ελεούθερνας (Πρινέ).....	ΑΓ	Η	83	9,979	9,979	8,32	410
Δ.Δ.Ελεοθεέρνης.....	ΑΓ	Η	225	10,880	10,880	20,68	370
Δ.Δ.Έρφρων.....	ΑΓ	Π	507	6,978	6,978	72,66	106
Δ.Δ.Κυριάννας.....	ΑΓ	Η	318	5,253	5,253	60,54	240
Δ.Δ.Μέσης.....	ΑΓ	Η	347	8,654	8,654	40,10	146
Δ.Δ.Παγκαλοχωρίου.....	ΑΓ	Π	434	2,426	2,426	178,90	22
Δ.Δ.Πηγής.....	ΑΓ	Π	607	6,003	6,003	101,12	58
Δ.Δ.Πρίνου.....	ΑΓ	Π	522	12,905	12,905	40,45	40
Δ.Δ.Σκουλοφίων.....	ΑΓ	Π	166	5,673	5,673	29,26	226
Δ.Δ.Χαμαλευρίου.....	ΑΓ	Π	863	3,701	3,701	233,18	29
Δ.Δ.Χαρκίων.....	ΑΓ	Η	153	20,610	20,605	7,42	546
ΔΗΜΟΣ ΓΕΡΟΠΟΤΑΜΟΥ.....			7.901	194,590	194,590	40,60	143
Δ.Δ.Περάματος.....	ΑΓ	Π	1.668	3,526	3,526	473,06	74
Δ.Δ.Αγγελιανών.....	ΑΓ	Π	669	13,580	13,580	49,26	90
Δ.Δ.Αγίου Μάμαντος.....	ΑΓ	Ο	503	18,842	18,842	26,70	439
Δ.Δ.Αλφάς.....	ΑΓ	Π	421	8,779	8,779	47,96	181
Δ.Δ.Αχλαδέ.....	ΑΓ	Π	192	8,229	8,229	23,33	67
Δ.Δ.Καλανδάρες.....	ΑΓ	Π	19	4,502	4,502	4,22	256
Δ.Δ.Μαργαριτών.....	ΑΓ	Η	688	24,687	24,687	27,87	304
Δ.Δ.Μελιδονίου.....	ΑΓ	Ο	796	37,838	37,838	21,04	60
Δ.Δ.Μελισσοσυρακίου.....	ΑΓ	Η	46	2,650	2,650	17,36	330
Δ.Δ.Ορθέ.....	ΑΓ	Η	148	7,528	7,528	19,66	320
Δ.Δ.Πανόρμου.....	ΑΓ	Π	976	7,553	7,553	129,22	22
Δ.Δ.Πασαλιτών.....	ΑΓ	Π	48	1,125	1,125	42,67	280
Δ.Δ.Ρουμελής.....	ΑΓ	Π	426	5,552	5,552	76,73	60
Δ.Δ.Σισών.....	ΑΓ	Ο	497	34,517	34,517	14,40	120
Δ.Δ.Σκεπαστής.....	ΑΓ	Π	222	4,452	4,452	49,87	120
Δ.Δ.Χουμερίου.....	ΑΓ	Η	582	11,230	11,230	51,83	280
ΔΗΜΟΣ ΚΟΥΛΟΥΚΩΝΑ.....			5.449	137,787	137,787	39,55	411
Δ.Δ.Γαράζου.....	ΑΓ	Ο	621	12,950	12,950	47,95	256
Δ.Δ.Αγιάς.....	ΑΓ	Ο	246	6,425	6,425	38,29	180
Δ.Δ.Αγίου Ιωάννου Μυλοποτάμου.....	ΑΓ	Η	64	4,950	4,950	12,93	430
Δ.Δ.Αϊμόνα.....	ΑΓ	Η	349	5,350	5,350	65,23	400
Δ.Δ.Αλοϊδων.....	ΑΓ	Ο	222	6,350	6,350	34,96	374
Δ.Δ.Απλαδιανών.....	ΑΓ	Ο	325	9,775	9,775	33,25	232
Δ.Δ.Βενίου.....	ΑΓ	Η	310	3,925	3,925	78,98	362
Δ.Δ.Δαμαβόλου.....	ΑΓ	Π	210	4,050	4,050	51,85	261
Δ.Δ.Δοζαρού.....	ΑΓ	Ο	245	12,875	12,875	19,03	261
Δ.Δ.Επισκοπής.....	ΑΓ	Η	331	5,625	5,625	58,84	224
Δ.Δ.Θεοδώρας.....	ΑΓ	Ο	57	1,725	1,725	33,04	350
Δ.Δ.Καλύβου.....	ΑΓ	Ο	388	13,200	13,200	29,39	560
Δ.Δ.Κρυονερίου.....	ΑΓ	Ο	166	6,025	6,025	27,55	357
Δ.Δ.Λιβαδίων.....	ΑΓ	Ο	1.743	38,037	38,037	45,82	601
Δ.Δ.Χώνου.....	ΑΓ	Η	172	6,525	6,525	26,36	344
ΔΗΜΟΣ ΚΟΥΡΗΤΩΝ.....			2.468	125,738	125,738	19,63	467
Δ.Δ.Φουρφουρά.....	ΑΓ	Ο	486	17,247	17,247	28,18	460
Δ.Δ.Αγίας Παρασκευής.....	ΑΓ	Π	81	5,724	5,724	14,15	160
Δ.Δ.Αγίου Ιωάννου Αμαρίου.....	ΑΓ	Η	95	3,924	3,924	24,21	370
Δ.Δ.Αποδούλου.....	ΑΓ	Η	176	18,770	18,770	9,38	411
Δ.Δ.Βιζαρίου.....	ΑΓ	Π	90	4,549	4,549	19,78	360
Δ.Δ.Κουρουτών.....	ΑΓ	Ο	118	9,090	9,090	12,98	510
Δ.Δ.Λαμπιωτών.....	ΑΓ	Ο	59	2,799	2,799	21,08	340
Δ.Δ.Λοχριάς.....	ΑΓ	Ο	268	15,755	15,755	17,01	580
Δ.Δ.Νιθαύρεως.....	ΑΓ	Ο	270	12,303	12,303	21,95	499
Δ.Δ.Πετροχωρίου.....	ΑΓ	Ο	154	5,074	5,074	30,35	360
Δ.Δ.Πλατανίων.....	ΑΓ	Ο	242	13,772	13,772	17,57	420
Δ.Δ.Πλατάνου.....	ΑΓ	Ο	429	16,731	16,731	25,64	580
ΔΗΜΟΣ ΛΑΜΠΗΣ.....			5.100	220,836	220,836	23,09	396
Δ.Δ.Σπηλίου.....	ΑΓ	Ο	698	15,720	15,720	44,40	423
Δ.Δ.Αγίας Γαλήνης.....	ΑΓ	Π	868	11,812	11,812	73,48	22
Δ.Δ.Ακουμίων.....	ΑΓ	Ο	570	28,192	28,192	20,22	491
Δ.Δ.Αρδάκτου.....	ΑΓ	Ο	178	15,370	15,370	11,58	608

**Πίνακας 3. Μόνιμος πληθυσμός, επιφάνεια και πυκνότητα του πληθυσμού, με διάκριση σε αστικές και αγροτικές περιοχές, καθώς και σε πεδινές, ημιορεινές και ορεινές περιοχές. Μέσος σταθμικός των υψομέτρων των δημοτικών και κοινοτικών διαμερισμάτων γ) Δήμοι και κοινότητες, δημοτικά και κοινοτικά διαμερίσματα**

Απογραφή πληθυσμού της 18ης Μαρτίου 2001

(συνέχεια)

Δήμοι/κοινότητες Δημοτικά/κοινοτικά διαμερίσματα	Αστικά και αγροτικά δημοτικά/κοινοτικά διαμερίσματα	Ορεινά, ημιορεινά και πεδινά δημοτικά/κοινοτικά διαμερίσματα	Πληθυσμός	Επιφάνεια (τ.χμ.)		Πυκνότητα πληθυσμού ανά τ.χμ.	Μέσος σταθμικός υψόμετρο
				Με εσωτερικά ύδατα	Χωρίς εσωτερικά ύδατα		
Δ.Δ. Δριμίσκου.....	ΑΓ	Ο	57	6,610	6,610	8,62	440
Δ.Δ. Καρινών.....	ΑΓ	Ο	195	17,885	17,885	10,90	540
Δ.Δ. Κεντροχωρίου.....	ΑΓ	Ο	141	13,797	13,797	10,22	520
Δ.Δ. Κεραμέ.....	ΑΓ	Ο	251	13,822	13,822	18,16	279
Δ.Δ. Κισσού.....	ΑΓ	Ο	176	5,174	5,174	34,02	568
Δ.Δ. Κρύας Βρύσης.....	ΑΓ	Ο	147	17,271	17,271	8,51	469
Δ.Δ. Λαμπινής.....	ΑΓ	Η	159	5,274	5,274	30,15	460
Δ.Δ. Μελάμπων.....	ΑΓ	Ο	760	29,601	29,601	25,67	552
Δ.Δ. Μουρνές.....	ΑΓ	Η	253	11,182	11,182	22,63	500
Δ.Δ. Μυζόρρουμα.....	ΑΓ	Η	369	7,074	7,074	52,16	351
Δ.Δ. Ορνές.....	ΑΓ	Ο	44	3,099	3,099	14,20	300
Δ.Δ. Σακτουρίων.....	ΑΓ	Ο	234	18,953	18,953	12,35	472
<b>ΔΗΜΟΣ ΛΑΠΠΑΙΩΝ.....</b>			<b>2.553</b>	<b>51,132</b>	<b>51,132</b>	<b>49,93</b>	<b>241</b>
Δ.Δ. Επισκοπής.....	ΑΓ	Π	800	6,999	6,999	114,30	99
Δ.Δ. Αργυρουπόλεως.....	ΑΓ	Ο	398	6,124	6,124	64,99	260
Δ.Δ. Αρχοντικής.....	ΑΓ	Π	246	3,450	3,450	71,30	180
Δ.Δ. Βιλανόρεδου.....	ΑΓ	Ο	223	12,558	12,558	17,76	477
Δ.Δ. Καρωτής.....	ΑΓ	Π	275	3,675	3,675	74,83	130
Δ.Δ. Κάτω Πόρου.....	ΑΓ	Ο	75	2,625	2,625	28,57	260
Δ.Δ. Κούφης.....	ΑΓ	Π	121	2,475	2,475	48,89	190
Δ.Δ. Μυριοκεφάλων.....	ΑΓ	Ο	415	13,226	13,226	31,38	488
<b>ΔΗΜΟΣ ΝΙΚΗΦΟΡΟΥ ΦΩΚΑ.....</b>			<b>6.468</b>	<b>95,641</b>	<b>95,641</b>	<b>67,63</b>	<b>195</b>
Δ.Δ. Γωνιάς.....	ΑΓ	Π	598	6,124	6,124	97,65	218
Δ.Δ. Αγίου Κωνσταντίνου.....	ΑΓ	Π	269	5,050	5,050	53,27	253
Δ.Δ. Άνω Βαλαμονέρου.....	ΑΓ	Η	197	5,599	5,599	35,18	380
Δ.Δ. Ατσιποπούλου.....	ΑΓ	Π	2.431	9,449	9,449	257,28	133
Δ.Δ. Γερανίου.....	ΑΓ	Π	707	11,399	11,399	62,02	82
Δ.Δ. Ζουριδίου.....	ΑΓ	Π	111	2,575	2,575	43,11	260
Δ.Δ. Καλονύκτου.....	ΑΓ	Π	198	2,900	2,900	68,28	270
Δ.Δ. Κάτω Βαλαμονέρου.....	ΑΓ	Π	222	7,024	7,024	31,61	250
Δ.Δ. Μαλακίων.....	ΑΓ	Η	187	9,299	9,299	20,11	391
Δ.Δ. Μούντρον.....	ΑΓ	Ο	216	9,799	9,799	22,04	326
Δ.Δ. Πρινέ.....	ΑΓ	Π	569	7,749	7,749	73,43	197
Δ.Δ. Ρουστίκων.....	ΑΓ	Π	331	4,550	4,550	72,75	292
Δ.Δ. Σαΐτουρών.....	ΑΓ	Η	184	11,424	11,424	16,11	350
Δ.Δ. Φραντζεσκιανών Μετοχιών.....	ΑΓ	Π	248	2,700	2,700	91,85	210
<b>ΔΗΜΟΣ ΣΙΒΡΙΤΟΥ.....</b>			<b>3.165</b>	<b>151,547</b>	<b>151,547</b>	<b>20,88</b>	<b>538</b>
Δ.Δ. Αποστόλων.....	ΑΓ	Ο	233	10,099	10,099	23,07	494
Δ.Δ. Αμαρίου.....	ΑΓ	Ο	265	5,349	5,349	49,54	465
Δ.Δ. Άνω Μέρους.....	ΑΓ	Ο	348	20,719	20,719	16,80	576
Δ.Δ. Βισταγής.....	ΑΓ	Ο	255	25,179	25,179	10,13	486
Δ.Δ. Βρυσών.....	ΑΓ	Ο	160	8,373	8,373	19,11	595
Δ.Δ. Βωλεώνων.....	ΑΓ	Ο	109	9,329	9,329	11,68	340
Δ.Δ. Γερακαρίου.....	ΑΓ	Ο	400	16,695	16,695	23,96	680
Δ.Δ. Ελενών.....	ΑΓ	Η	182	6,673	6,673	27,27	650
Δ.Δ. Θρόνου.....	ΑΓ	Ο	130	5,353	5,353	24,29	533
Δ.Δ. Καλογέρου.....	ΑΓ	Ο	160	7,353	7,353	21,76	480
Δ.Δ. Μέρωνα.....	ΑΓ	Ο	317	9,947	9,947	31,87	620
Δ.Δ. Μοναστηρακίου.....	ΑΓ	Ο	180	4,199	4,199	42,87	380
Δ.Δ. Παντανάσσης.....	ΑΓ	Ο	241	13,153	13,153	18,32	480
Δ.Δ. Πατσού.....	ΑΓ	Ο	185	9,126	9,126	20,27	490
<b>ΔΗΜΟΣ ΦΟΙΝΙΚΑ.....</b>			<b>3.548</b>	<b>138,335</b>	<b>138,335</b>	<b>25,65</b>	<b>212</b>
Δ.Δ. Σελλίων.....	ΑΓ	Ο	618	13,770	13,770	44,88	174
Δ.Δ. Αγίου Βασιλείου.....	ΑΓ	Η	125	5,855	5,855	21,35	310
Δ.Δ. Αγίου Ιωάννου Αγίου Βασιλείου.....	ΑΓ	Ο	324	18,794	18,794	17,24	479
Δ.Δ. Αγκουσελιανών.....	ΑΓ	Ο	274	10,343	10,343	26,49	350
Δ.Δ. Ασωμάτου.....	ΑΓ	Ο	203	18,619	18,619	10,90	226
Δ.Δ. Κοζαρές.....	ΑΓ	Ο	360	15,295	15,295	23,54	310
Δ.Δ. Λευκογείων.....	ΑΓ	Η	370	10,297	10,297	35,93	107
Δ.Δ. Μαριού.....	ΑΓ	Η	293	7,448	7,448	39,34	183
Δ.Δ. Μύρθιου.....	ΑΓ	Η	583	8,298	8,298	70,26	87
Δ.Δ. Ροδακίνου.....	ΑΓ	Ο	398	29,616	29,616	13,44	136
<b>9.4 ΝΟΜΟΣ ΧΑΝΙΩΝ</b>							
<b>ΔΗΜΟΣ ΧΑΝΙΩΝ.....</b>			<b>55.838</b>	<b>12,564</b>	<b>12,564</b>	<b>4.444,29</b>	<b>20</b>
Δ.Δ. Χανίων.....	ΑΣ	Π	55.838	12,564	12,564	4.444,29	20
<b>ΔΗΜΟΣ ΑΚΡΩΤΗΡΙΟΥ.....</b>			<b>9.773</b>	<b>112,644</b>	<b>112,624</b>	<b>86,76</b>	<b>123</b>
Δ.Δ. Αρωνίου.....	ΑΓ	Π	1.992	17,232	17,232	115,60	148
Δ.Δ. Κουνουπιδιανών.....	ΑΣ	Π	5.070	29,286	29,266	173,12	97
Δ.Δ. Μουζουρά.....	ΑΓ	Π	1.120	19,233	19,233	58,23	137
Δ.Δ. Στερνών.....	ΑΓ	Π	1.200	12,855	12,855	93,35	147
Δ.Δ. Χωρδακίου.....	ΑΓ	Η	391	34,038	34,038	11,49	231
<b>ΔΗΜΟΣ ΑΝΑΤΟΛΙΚΟΥ ΣΕΛΙΝΟΥ.....</b>			<b>1.205</b>	<b>136,555</b>	<b>136,555</b>	<b>8,82</b>	<b>481</b>
Δ.Δ. Καμπανού.....	ΑΓ	Ο	189	6,827	6,827	27,68	400
Δ.Δ. Επανχωρίου.....	ΑΓ	Ο	349	47,196	47,196	7,39	597
Δ.Δ. Ροδοβανίου.....	ΑΓ	Ο	274	14,756	14,756	18,57	532
Δ.Δ. Σκάφης.....	ΑΓ	Ο	113	8,978	8,978	12,59	539
Δ.Δ. Σούγιας.....	ΑΓ	Ο	208	49,521	49,521	4,20	188

**Πίνακας 3. Μόνιμος πληθυσμός, επιφάνεια και πυκνότητα του πληθυσμού, με διάκριση σε αστικές και αγροτικές περιοχές, καθώς και σε πεδινές, ημιορεινές και ορεινές περιοχές. Μέσος σταθμικός των υψομέτρων των δημοτικών και κοινοτικών διαμερισμάτων  
γ) Δήμοι και κοινότητες, δημοτικά και κοινοτικά διαμερίσματα  
Απογραφή πληθυσμού της 18ης Μαρτίου 2001**

(συνέχεια)

Δήμοι/κοινότητες Δημοτικά/κοινοτικά διαμερίσματα	Αστικά και αγροτικά δημοτικά/κοινοτικά διαμερίσματα	Ορεινά, ημιορεινά και πεδινά δημοτικά/κοινοτικά διαμερίσματα	Πληθυσμός	Επιφάνεια (τ.χμ.)		Πυκνότητα πληθυσμού ανά τ.χμ.	Μέσος σταθμικός υψόμετρο
				Με εσωτερικά ύδατα	Χωρίς εσωτερικά ύδατα		
Δ.Δ. Τερμενίων.....	ΑΓ	Η	72	9,277	9,277	7,76	691
ΔΗΜΟΣ ΑΡΜΕΝΩΝ.....			3.095	55,292	55,292	55,98	79
Δ.Δ. Καλυβών.....	ΑΓ	Π	1.408	9,128	9,128	154,25	28
Δ.Δ. Αρμένων.....	ΑΓ	Π	355	4,126	4,126	86,04	50
Δ.Δ. Καρών Αποκορρώνου.....	ΑΓ	Ο	44	8,527	8,527	5,16	500
Δ.Δ. Μαχαιρών.....	ΑΓ	Π	61	3,626	3,626	16,82	120
Δ.Δ. Νέου Χωρίου Αποκορρώνου.....	ΑΓ	Π	586	6,202	6,202	94,49	80
Δ.Δ. Ραμνής.....	ΑΓ	Ο	185	12,779	12,779	14,48	389
Δ.Δ. Στύλου.....	ΑΓ	Η	456	10,904	10,904	41,82	84
ΔΗΜΟΣ ΒΑΜΟΥ.....			2.697	67,035	67,035	40,23	181
Δ.Δ. Βάμου.....	ΑΓ	Π	706	10,479	10,479	67,37	183
Δ.Δ. Γαβαλοχωρίου.....	ΑΓ	Π	491	10,204	10,204	48,12	98
Δ.Δ. Κάνας.....	ΑΓ	Π	152	6,049	6,049	25,13	208
Δ.Δ. Καλαμιτσίου Αλεξάνδρου.....	ΑΓ	Η	114	3,752	3,752	30,38	130
Δ.Δ. Κεφαλά.....	ΑΓ	Η	377	14,671	14,671	25,70	345
Δ.Δ. Κοκκίνου Χωρίου.....	ΑΓ	Η	157	7,877	7,877	19,93	150
Δ.Δ. Ξηροστερνίου.....	ΑΓ	Π	146	4,551	4,551	32,08	281
Δ.Δ. Πλάκας.....	ΑΓ	Π	436	3,426	3,426	127,26	75
Δ.Δ. Σελίων.....	ΑΓ	Η	118	6,026	6,026	19,58	311
ΔΗΜΟΣ ΒΟΥΚΟΛΙΩΝ.....			3.215	75,110	75,110	42,80	173
Δ.Δ. Βουκολιών.....	ΑΓ	Η	1.034	15,353	15,353	67,35	145
Δ.Δ. Ανώσκειλης.....	ΑΓ	Π	85	2,364	2,364	35,96	260
Δ.Δ. Κακοπέτρου.....	ΑΓ	Η	124	11,004	11,004	11,27	467
Δ.Δ. Νέου Χωρίου Κυθωνίας.....	ΑΓ	Η	322	13,605	13,605	23,67	163
Δ.Δ. Νεριανών.....	ΑΓ	Π	95	1,900	1,900	50,00	90
Δ.Δ. Παλαιών Ρουμάτων.....	ΑΓ	Ο	422	23,560	23,560	17,91	455
Δ.Δ. Πολεμαρχίου.....	ΑΓ	Π	169	2,300	2,300	73,48	80
Δ.Δ. Ταυρωνίτου.....	ΑΓ	Π	675	2,025	2,025	333,33	23
Δ.Δ. Χρυσουγής.....	ΑΓ	Π	289	2,999	2,999	96,37	156
ΔΗΜΟΣ ΓΕΩΡΓΙΟΥΠΟΛΕΩΣ.....			2.414	53,498	52,923	45,12	86
Δ.Δ. Κουρνά.....	ΑΓ	Ο	885	12,649	12,649	69,97	112
Δ.Δ. Γεωργιούπολεως.....	ΑΓ	Η	772	21,748	21,173	35,50	22
Δ.Δ. Καλαμιτσίου Αμυγδαλίου.....	ΑΓ	Η	300	5,551	5,551	54,04	142
Δ.Δ. Καστέλλου.....	ΑΓ	Ο	151	9,350	9,350	16,15	208
Δ.Δ. Φυλακής.....	ΑΓ	Ο	306	4,200	4,200	72,86	58
ΔΗΜΟΣ ΕΛΕΥΘΕΡΙΟΥ ΒΕΝΙΖΕΛΟΥ.....			10.636	18,806	18,806	565,56	62
Δ.Δ. Μουρνών.....	ΑΣ	Η	6.461	7,302	7,302	884,83	44
Δ.Δ. Νεροκούρου.....	ΑΣ	Η	4.175	11,504	11,504	362,92	90
ΔΗΜΟΣ ΘΕΡΙΣΟΥ.....			6.517	74,106	74,106	87,94	66
Δ.Δ. Βαμβακοπούλου.....	ΑΓ	Π	1.769	2,564	2,564	689,94	30
Δ.Δ. Αγιάς.....	ΑΓ	Π	573	7,784	7,784	73,61	50
Δ.Δ. Βαρύπετρου.....	ΑΓ	Η	970	9,736	9,736	99,63	86
Δ.Δ. Θέρισου.....	ΑΓ	Ο	140	40,543	40,543	3,45	580
Δ.Δ. Περιβολίων Κυθωνίας.....	ΑΣ	Π	3.065	13,479	13,479	227,39	60
ΔΗΜΟΣ ΙΝΝΑΧΩΡΙΟΥ.....			1.178	136,716	136,716	8,62	411
Δ.Δ. Έλους.....	ΑΓ	Ο	292	11,497	11,497	25,40	555
Δ.Δ. Αμυγδαλοκεφαλίου.....	ΑΓ	Η	115	10,762	10,762	10,69	174
Δ.Δ. Βάθης.....	ΑΓ	Η	163	35,252	35,252	4,62	195
Δ.Δ. Βλάτους.....	ΑΓ	Ο	177	12,147	12,147	14,57	463
Δ.Δ. Κάμπου.....	ΑΓ	Ο	163	24,194	24,194	6,74	378
Δ.Δ. Κεφαλίου.....	ΑΓ	Ο	128	10,222	10,222	12,52	501
Δ.Δ. Περιβολίων Κισσάμου.....	ΑΓ	Ο	39	4,724	4,724	8,26	450
Δ.Δ. Στροβλών.....	ΑΓ	Ο	101	27,918	27,918	3,62	447
ΔΗΜΟΣ ΚΑΝΤΑΝΟΥ (ΚΑΝΔΑΝΟΥ).....			1.344	73,081	73,081	18,39	424
Δ.Δ. Κανδάνου (Καντάνου).....	ΑΓ	Ο	804	39,867	39,867	20,17	455
Δ.Δ. Κακοδικίου.....	ΑΓ	Ο	261	13,347	13,347	19,55	386
Δ.Δ. Πλεμενιανών.....	ΑΓ	Η	279	19,867	19,867	14,04	372
ΔΗΜΟΣ ΚΕΡΑΜΙΩΝ.....			1.325	89,722	89,722	14,77	431
Δ.Δ. Παπαδιανών.....	ΑΓ	Ο	379	19,581	19,581	19,36	394
Δ.Δ. Δρακόνας.....	ΑΓ	Ο	233	12,954	12,954	17,99	510
Δ.Δ. Κάμπων.....	ΑΓ	Ο	184	22,849	22,849	8,05	580
Δ.Δ. Κοντοπούλων.....	ΑΓ	Π	309	9,328	9,328	33,13	307
Δ.Δ. Μαλάξας.....	ΑΓ	Η	137	13,631	13,631	10,05	470
Δ.Δ. Πλατυβόλας.....	ΑΓ	Ο	83	11,379	11,379	7,29	439
ΔΗΜΟΣ ΚΙΣΣΑΜΟΥ.....			7.453	149,034	149,034	50,01	88
Δ.Δ. Κισσάμου.....	ΑΣ	Π	4.056	7,597	7,597	533,89	12
Δ.Δ. Γραμβουσής.....	ΑΓ	Η	839	39,126	39,126	21,44	89
Δ.Δ. Καλαθενών.....	ΑΓ	Η	191	5,574	5,574	34,27	280
Δ.Δ. Καλλεργιανών.....	ΑΓ	Π	332	5,697	5,697	58,28	56
Δ.Δ. Κουκουναράς.....	ΑΓ	Π	109	4,549	4,549	23,96	178
Δ.Δ. Λουσακίων.....	ΑΓ	Ο	430	17,795	17,795	24,16	224
Δ.Δ. Πλατάνου.....	ΑΓ	Η	1.264	40,077	40,077	31,54	200
Δ.Δ. Πολυρρηγιάς.....	ΑΓ	Ο	110	7,749	7,749	14,20	239
Δ.Δ. Σηρικαρίου.....	ΑΓ	Ο	122	20,870	20,870	5,85	512

**Πίνακας 3. Μόνιμος πληθυσμός, επιφάνεια και πυκνότητα του πληθυσμού, με διάκριση σε αστικές και αγροτικές περιοχές, καθώς και σε πεδινές, ημιορεινές και ορεινές περιοχές. Μέσος σταθμικός των υψομέτρων των δημοτικών και κοινοτικών διαμερισμάτων**

**γ) Δήμοι και κοινότητες, δημοτικά και κοινοτικά διαμερίσματα**

Απογραφή πληθυσμού της 18ης Μαρτίου 2001

(συνέχεια)

Δήμοι/κοινότητες Δημοτικά/κοινοτικά διαμερίσματα	Αστικά και αγροτικά δημοτικά/κοινοτικά διαμερίσματα	Ορεινά, ημιορεινά και πεδινά δημοτικά/κοινοτικά διαμερίσματα	Πληθυσμός	Επιφάνεια (τ.χμ.)		Πυκνότητα πληθυσμού ανά τ.χμ.	Μέσος σταθμικός υψόμετρο
				Με εσωτερικά ύδατα	Χωρίς εσωτερικά ύδατα		
ΔΗΜΟΣ ΚΟΛΥΜΒΑΡΙΟΥ.....			4.932	149,994	149,994	32,88	127
Δ.Δ.Κολυμβαρίου.....	ΑΓ	Π	941	6,473	6,473	145,37	11
Δ.Δ.Αφράτων.....	ΑΓ	Η	113	8,322	8,322	13,58	160
Δ.Δ.Βασιλοπούλου.....	ΑΓ	Π	100	3,650	3,650	27,40	190
Δ.Δ.Βουβών.....	ΑΓ	Π	285	4,299	4,299	66,29	178
Δ.Δ.Γλώσσης.....	ΑΓ	Η	206	3,299	3,299	62,44	150
Δ.Δ.Δελιανών.....	ΑΓ	Π	179	6,549	6,549	27,33	252
Δ.Δ.Δρακόνας.....	ΑΓ	Η	212	2,999	2,999	70,69	93
Δ.Δ.Επισκοπής.....	ΑΓ	Π	265	5,923	5,923	44,74	184
Δ.Δ.Ζυμπραγού.....	ΑΓ	Η	123	3,826	3,826	32,15	320
Δ.Δ.Καλυδοσίας.....	ΑΓ	Η	332	7,478	7,478	44,40	129
Δ.Δ.Καμισιανών.....	ΑΓ	Π	517	3,074	3,074	168,18	30
Δ.Δ.Καρών Κισσάμου.....	ΑΓ	Π	206	3,788	3,788	54,38	196
Δ.Δ.Νοχιών.....	ΑΓ	Η	251	5,374	5,374	46,71	171
Δ.Δ.Πανεθήμου.....	ΑΓ	Η	130	2,851	2,851	45,60	258
Δ.Δ.Ραβδούχας.....	ΑΓ	Η	142	7,072	7,072	20,08	185
Δ.Δ.Ροδιωπού.....	ΑΓ	Ο	471	69,594	69,594	6,77	236
Δ.Δ.Σπηλιάς.....	ΑΓ	Π	459	5,423	5,423	84,64	70
ΔΗΜΟΣ ΚΡΥΟΝΕΡΙΔΑΣ.....			2.328	67,561	67,561	34,46	172
Δ.Δ.Βρυσών Αποκορώνου.....	ΑΓ	Π	916	6,902	6,902	132,72	74
Δ.Δ.Αλικάμπου.....	ΑΓ	Η	279	17,480	17,480	15,96	310
Δ.Δ.Βαφέ.....	ΑΓ	Ο	202	9,978	9,978	20,24	237
Δ.Δ.Εμπροσένερου.....	ΑΓ	Η	388	19,832	19,832	19,56	282
Δ.Δ.Μάζης.....	ΑΓ	Π	333	8,352	8,352	39,87	152
Δ.Δ.Νίππου.....	ΑΓ	Π	210	5,017	5,017	41,86	180
ΔΗΜΟΣ ΜΟΥΣΟΥΡΩΝ.....			4.599	191,744	191,744	23,99	199
Δ.Δ.Αλικιανού.....	ΑΓ	Π	780	5,302	5,302	147,11	65
Δ.Δ.Βατολάκκου.....	ΑΓ	Π	737	15,181	15,181	48,55	105
Δ.Δ.Καράνου (Καρών).....	ΑΓ	Ο	191	5,777	5,777	33,06	495
Δ.Δ.Κουφού.....	ΑΓ	Π	134	3,369	3,369	39,77	60
Δ.Δ.Λάκκων.....	ΑΓ	Ο	443	55,573	55,573	7,97	509
Δ.Δ.Μεσκιών.....	ΑΓ	Ο	425	22,435	22,435	18,94	227
Δ.Δ.Ορθονίου.....	ΑΓ	Ο	140	20,634	20,634	6,78	329
Δ.Δ.Πρασέ.....	ΑΓ	Ο	190	27,511	27,511	6,91	437
Δ.Δ.Σέμπρωνα.....	ΑΓ	Ο	112	14,331	14,331	7,82	620
Δ.Δ.Σκινέ.....	ΑΓ	Π	613	8,228	8,228	74,50	112
Δ.Δ.Φουρνέ.....	ΑΓ	Η	666	9,804	9,804	67,93	100
Δ.Δ.Ψαθογιάννου.....	ΑΓ	Π	168	3,599	3,599	46,68	168
ΔΗΜΟΣ ΜΥΘΗΜΝΗΣ.....			2.839	55,268	55,268	51,37	146
Δ.Δ.Δραπανιά.....	ΑΓ	Π	462	5,273	5,273	87,62	37
Δ.Δ.Βουλγάρω.....	ΑΓ	Η	360	7,998	7,998	45,01	137
Δ.Δ.Καλουδιανών.....	ΑΓ	Π	379	2,649	2,649	143,07	23
Δ.Δ.Μαλαθούρου.....	ΑΓ	Η	220	5,174	5,174	42,52	310
Δ.Δ.Περβολακίων.....	ΑΓ	Η	160	1,700	1,700	94,12	187
Δ.Δ.Ποταμίδας.....	ΑΓ	Π	226	3,124	3,124	72,34	40
Δ.Δ.Ρόκκας.....	ΑΓ	Η	139	2,374	2,374	58,55	205
Δ.Δ.Σασάλου.....	ΑΓ	Ο	97	5,532	5,532	17,53	405
Δ.Δ.Σφακοπηγαδίου.....	ΑΓ	Η	177	3,249	3,249	54,48	268
Δ.Δ.Τοπολιών.....	ΑΓ	Ο	359	11,422	11,422	31,43	263
Δ.Δ.Φαλελιανών.....	ΑΓ	Π	183	4,948	4,948	36,98	62
Δ.Δ.Χαιρεθιανών.....	ΑΓ	Π	77	1,825	1,825	42,19	160
ΔΗΜΟΣ ΝΕΑΣ ΚΥΔΩΝΙΑΣ (ΓΑΛΑΤΑ).....			7.368	21,457	21,457	343,38	65
Δ.Δ.Δαρτάσου.....	ΑΣ	Π	3.287	4,236	4,236	775,97	70
Δ.Δ.Αγίας Μαρίνης.....	ΑΓ	Π	1.425	5,324	5,324	267,66	10
Δ.Δ.Γαλατά.....	ΑΣ	Π	2.131	6,748	6,748	315,80	90
Δ.Δ.Σταλού.....	ΑΓ	Π	525	5,149	5,149	101,96	80
ΔΗΜΟΣ ΠΕΛΕΚΑΝΟΥ.....			3.753	166,618	166,618	22,52	118
Δ.Δ.Παλαιαχώρας.....	ΑΓ	Ο	2.205	55,282	55,282	39,89	56
Δ.Δ.Βοθιανών.....	ΑΓ	Ο	87	17,546	17,546	4,96	594
Δ.Δ.Βουτά.....	ΑΓ	Ο	930	26,729	26,729	34,79	95
Δ.Δ.Σαρακίνας.....	ΑΓ	Ο	144	14,796	14,796	9,73	463
Δ.Δ.Σκλαβοπούλας.....	ΑΓ	Ο	387	52,265	52,265	7,40	289
ΔΗΜΟΣ ΠΛΑΤΑΝΙΑ.....			5.118	74,932	74,932	68,30	55
Δ.Δ.Γερανίου.....	ΑΓ	Π	1.179	6,398	6,398	184,28	25
Δ.Δ.Βλαχερωπιότισσης.....	ΑΓ	Π	133	2,975	2,975	44,71	65
Δ.Δ.Βρυσών Κυδωνίας.....	ΑΓ	Η	419	7,498	7,498	55,88	46
Δ.Δ.Ζουνακίου.....	ΑΓ	Π	148	5,525	5,525	26,79	114
Δ.Δ.Κοντομαρίου.....	ΑΓ	Π	450	4,624	4,624	97,32	78
Δ.Δ.Κυπαρισίου.....	ΑΓ	Π	166	2,899	2,899	57,26	103
Δ.Δ.Μάλεμε.....	ΑΓ	Π	716	3,649	3,649	196,22	20
Δ.Δ.Μανολιοπούλου.....	ΑΓ	Π	273	7,786	7,786	35,06	149
Δ.Δ.Μοδίου.....	ΑΓ	Π	246	3,599	3,599	68,35	80
Δ.Δ.Ντερέ.....	ΑΓ	Ο	188	18,682	18,682	10,06	209
Δ.Δ.Ξαμουδοχωρίου.....	ΑΓ	Π	161	3,399	3,399	47,37	110
Δ.Δ.Πλατανιά.....	ΑΓ	Π	823	5,248	5,248	156,82	10
Δ.Δ.Σιριλίου.....	ΑΓ	Π	216	2,650	2,650	81,51	68
ΔΗΜΟΣ ΣΟΥΔΑΣ.....			6.745	22,007	22,007	306,49	27
Δ.Δ.Σούδας.....	ΑΣ	Π	5.371	8,378	8,378	641,08	10



**Πίνακας 3. Μόνιμος πληθυσμός, επιφάνεια και πυκνότητα του πληθυσμού, με διάκριση σε αστικές και αγροτικές περιοχές, καθώς και σε πεδινές, ημιορεινές και ορεινές περιοχές. Μέσος σταθμικός των υψομέτρων των δημοτικών και κοινοτικών διαμερισμάτων**

**γ) Δήμοι και κοινότητες, δημοτικά και κοινοτικά διαμερίσματα**

Απογραφή πληθυσμού της 18ης Μαρτίου 2001

(συνέχεια)

Δήμοι/κοινότητες Δημοτικά/κοινοτικά διαμερίσματα	Αστικά και αγροτικά δημοτικά/κοινοτικά διαμερίσματα	Ορεινά, ημιορεινά και πεδινά δημοτικά/κοινοτικά διαμερίσματα	Πληθυσμός	Επιφάνεια (τ.χμ.)		Πυκνότητα πληθυσμού ανά τ.χμ.	Μέσος σταθμικός υψόμετρο
				Με εσωτερικά ύδατα	Χωρίς εσωτερικά ύδατα		
Δ.Δ.Καλαμίου.....	ΑΓ	Π	329	7,677	7,677	42,86	165
Δ.Δ.Τσικαλαριών.....	ΑΓ	Η	1.045	5,952	5,952	175,57	70
<b>ΔΗΜΟΣ ΣΦΑΚΙΩΝ.....</b>			<b>2.419</b>	<b>467,589</b>	<b>467,589</b>	<b>5,17</b>	<b>319</b>
Δ.Δ.Χώρας Σφακίων.....	ΑΓ	Ο	376	45,615	45,615	8,24	104
Δ.Δ.Αγίας Ρουμέλης.....	ΑΓ	Ο	123	94,941	94,941	1,30	12
Δ.Δ.Αγίου Ιωάννου.....	ΑΓ	Ο	56	59,966	59,966	0,93	734
Δ.Δ.Ανωπόλεως.....	ΑΓ	Ο	479	99,632	99,632	4,81	480
Δ.Δ.Ασκήφου.....	ΑΓ	Ο	410	64,670	64,670	6,34	713
Δ.Δ.Ασφένδου.....	ΑΓ	Ο	361	24,258	24,258	14,88	181
Δ.Δ.Ίμπρου.....	ΑΓ	Ο	73	18,505	18,505	3,94	590
Δ.Δ.Πατσανού.....	ΑΓ	Ο	362	33,530	33,530	10,80	102
Δ.Δ.Σκαλωτής.....	ΑΓ	Ο	179	26,472	26,472	6,76	127
<b>ΔΗΜΟΣ ΦΡΕ.....</b>			<b>1.049</b>	<b>53,819</b>	<b>53,819</b>	<b>19,49</b>	<b>234</b>
Δ.Δ.Φρε.....	ΑΓ	Ο	391	23,633	23,633	16,54	220
Δ.Δ.Μελιδονίου.....	ΑΓ	Ο	125	7,077	7,077	17,66	410
Δ.Δ.Παίδοχωρίου.....	ΑΓ	Π	224	5,305	5,305	42,22	173
Δ.Δ.Πεμονίων.....	ΑΓ	Π	147	9,052	9,052	16,24	210
Δ.Δ.Τζιτζιφέ.....	ΑΓ	Ο	162	8,752	8,752	18,51	240
<b>ΚΟΙΝΟΤΗΤΑ ΑΣΗ ΓΩΝΙΑΣ.....</b>			<b>529</b>	<b>18,273</b>	<b>18,273</b>	<b>28,95</b>	<b>400</b>
Κ.Δ.Ασή Γωνιάς.....	ΑΓ	Ο	529	18,273	18,273	28,95	400
<b>ΚΟΙΝΟΤΗΤΑ ΓΑΥΔΟΥ.....</b>			<b>81</b>	<b>32,424</b>	<b>32,424</b>	<b>2,50</b>	<b>138</b>
Κ.Δ.Γαύδου.....	ΑΓ	Π	81	32,424	32,424	2,50	138



**Πίνακας 4. Οικισμοί και μόνιμος πληθυσμός κατά υψομετρικές ζώνες**  
**α) Σύνολο Ελλάδος και γεωγραφικά διαμερίσματα**  
*Απογραφή πληθυσμού της 18ης Μαρτίου 2001*

Υψομετρικές ζώνες (σε μέτρα)	Αριθμός οικισμών	Πληθυσμός	Υψομετρικές ζώνες (σε μέτρα)	Αριθμός οικισμών	Πληθυσμός	Υψομετρικές ζώνες (σε μέτρα)	Αριθμός οικισμών	Πληθυσμός
<b>ΣΥΝΟΛΟ ΕΛΛΑΔΟΣ</b> .....	<b>13.272</b>	<b>10.934.097</b>	<b>3. ΙΟΝΙΟΙ ΝΗΣΟΙ</b> .....	<b>651</b>	<b>209.608</b>	<b>7. ΘΡΑΚΗ</b> .....	<b>536</b>	<b>363.479</b>
0 - 99 .....	4.376	6.863.877	0 - 99 .....	293	142.458	0 - 99 .....	291	304.705
100 - 199 .....	2.050	1.950.642	100 - 199 .....	168	38.106	100 - 199 .....	78	26.877
200 - 299 .....	1.363	721.080	200 - 299 .....	79	13.585	200 - 299 .....	38	7.218
300 - 399 .....	1.178	384.032	300 - 399 .....	53	7.026	300 - 399 .....	32	8.152
400 - 499 .....	925	288.168	400 - 499 .....	30	5.293	400 - 499 .....	29	3.987
500 - 599 .....	832	178.662	500 - 599 .....	18	2.445	500 - 599 .....	35	4.976
600 - 699 .....	771	240.379	600 - 699 .....	7	494	600 - 699 .....	13	2.127
700 - 799 .....	594	153.844	700 - 799 .....	1	166	700 - 799 .....	14	5.124
800 - 899 .....	481	64.846	800 - 899 .....	—	—	800 - 899 .....	3	163
900 - 999 .....	331	51.522	900 - 999 .....	1	35	900 - 999 .....	—	—
1.000 - 1.099 .....	186	20.620	1.000 - 1.099 .....	1	—	1.000 - 1.099 .....	1	84
1.100 - 1.199 .....	102	13.275	1.100 - 1.199 .....	—	—	1.100 - 1.199 .....	—	—
1.200 - 1.299 .....	45	1.865	1.200 - 1.299 .....	—	—	1.200 - 1.299 .....	1	66
1.300 - 1.399 .....	19	516	1.300 - 1.399 .....	—	—	1.300 - 1.399 .....	1	—
1.400 - 1.499 .....	12	623	1.400 - 1.499 .....	—	—	1.400 - 1.499 .....	—	—
1.500 και άνω .....	7	146	1.500 και άνω .....	—	—	1.500 και άνω .....	—	—
<b>0. ΑΤΤΙΚΗ</b> .....	<b>483</b>	<b>3.894.573</b>	<b>4. ΗΠΕΙΡΟΣ</b> .....	<b>1.093</b>	<b>336.392</b>	<b>8. ΝΗΣΟΙ ΑΙΓΑΙΟΥ</b> .....	<b>1.533</b>	<b>503.697</b>
0 - 99 .....	214	2.527.639	0 - 99 .....	152	114.950	0 - 99 .....	921	374.167
100 - 199 .....	102	944.309	100 - 199 .....	80	15.316	100 - 199 .....	245	67.792
200 - 299 .....	66	328.325	200 - 299 .....	86	15.991	200 - 299 .....	153	25.026
300 - 399 .....	73	73.686	300 - 399 .....	86	10.101	300 - 399 .....	117	20.240
400 - 499 .....	18	18.308	400 - 499 .....	132	98.179	400 - 499 .....	52	11.265
500 - 599 .....	7	2.099	500 - 599 .....	157	33.156	500 - 599 .....	30	3.647
600 - 699 .....	2	198	600 - 699 .....	137	18.556	600 - 699 .....	11	1.519
700 - 799 .....	—	—	700 - 799 .....	78	9.187	700 - 799 .....	4	41
800 - 899 .....	—	—	800 - 899 .....	68	6.743	800 - 899 .....	—	—
900 - 999 .....	—	—	900 - 999 .....	61	5.694	900 - 999 .....	—	—
1.000 - 1.099 .....	1	9	1.000 - 1.099 .....	31	3.711	1.000 - 1.099 .....	—	—
1.100 - 1.199 .....	—	—	1.100 - 1.199 .....	17	4.408	1.100 - 1.199 .....	—	—
1.200 - 1.299 .....	—	—	1.200 - 1.299 .....	4	196	1.200 - 1.299 .....	—	—
1.300 - 1.399 .....	—	—	1.300 - 1.399 .....	2	129	1.300 - 1.399 .....	—	—
1.400 - 1.499 .....	—	—	1.400 - 1.499 .....	2	75	1.400 - 1.499 .....	—	—
1.500 και άνω .....	—	—	1.500 και άνω .....	—	—	1.500 και άνω .....	—	—
<b>1. ΛΟΙΠΗ ΣΤΕΡΕΑ ΕΛΛΑΣ ΚΑΙ ΕΥΒΟΙΑ</b> .....	<b>1.739</b>	<b>777.236</b>	<b>5. ΘΕΣΣΑΛΙΑ</b> .....	<b>1.042</b>	<b>740.115</b>	<b>9. ΚΡΗΤΗ</b> .....	<b>1.556</b>	<b>594.368</b>
0 - 99 .....	487	383.390	0 - 99 .....	238	390.648	0 - 99 .....	360	393.912
100 - 199 .....	247	181.310	100 - 199 .....	252	223.976	100 - 199 .....	239	40.281
200 - 299 .....	181	75.215	200 - 299 .....	96	41.293	200 - 299 .....	254	43.024
300 - 399 .....	144	40.110	300 - 399 .....	78	24.585	300 - 399 .....	253	47.962
400 - 499 .....	136	28.446	400 - 499 .....	46	8.795	400 - 499 .....	179	29.997
500 - 599 .....	118	22.773	500 - 599 .....	50	14.544	500 - 599 .....	156	22.463
600 - 699 .....	89	8.308	600 - 699 .....	50	6.413	600 - 699 .....	56	9.858
700 - 799 .....	100	10.877	700 - 799 .....	52	9.518	700 - 799 .....	28	3.592
800 - 899 .....	100	7.926	800 - 899 .....	63	9.400	800 - 899 .....	24	3.162
900 - 999 .....	56	13.960	900 - 999 .....	54	5.548	900 - 999 .....	3	54
1.000 - 1.099 .....	43	3.202	1.000 - 1.099 .....	26	1.597	1.000 - 1.099 .....	3	56
1.100 - 1.199 .....	17	1.111	1.100 - 1.199 .....	30	3.625	1.100 - 1.199 .....	1	7
1.200 - 1.299 .....	14	399	1.200 - 1.299 .....	4	131	1.200 - 1.299 .....	—	—
1.300 - 1.399 .....	2	39	1.300 - 1.399 .....	2	—	1.300 - 1.399 .....	—	—
1.400 - 1.499 .....	3	142	1.400 - 1.499 .....	—	—	1.400 - 1.499 .....	—	—
1.500 και άνω .....	2	28	1.500 και άνω .....	1	42	1.500 και άνω .....	—	—
<b>2. ΠΕΛΟΠΟΝΝΗΣΟΣ</b> .....	<b>2.743</b>	<b>1.100.071</b>	<b>6. ΜΑΚΕΔΟΝΙΑ</b> .....	<b>1.896</b>	<b>2.414.558</b>			
0 - 99 .....	817	727.701	0 - 99 .....	603	1.504.307			
100 - 199 .....	367	83.278	100 - 199 .....	272	329.397			
200 - 299 .....	275	66.418	200 - 299 .....	135	104.985			
300 - 399 .....	223	56.092	300 - 399 .....	119	96.078			
400 - 499 .....	214	34.498	400 - 499 .....	89	49.400			
500 - 599 .....	170	20.339	500 - 599 .....	91	52.220			
600 - 699 .....	209	58.187	600 - 699 .....	197	134.719			
700 - 799 .....	160	21.096	700 - 799 .....	157	94.243			
800 - 899 .....	136	16.149	800 - 899 .....	87	21.303			
900 - 999 .....	89	9.387	900 - 999 .....	67	16.844			
1.000 - 1.099 .....	43	4.123	1.000 - 1.099 .....	37	7.838			
1.100 - 1.199 .....	26	2.312	1.100 - 1.199 .....	11	1.812			
1.200 - 1.299 .....	9	335	1.200 - 1.299 .....	13	738			
1.300 - 1.399 .....	3	83	1.300 - 1.399 .....	9	265			
1.400 - 1.499 .....	1	62	1.400 - 1.499 .....	6	344			
1.500 και άνω .....	1	11	1.500 και άνω .....	3	65			



Πίνακας 4. Οικισμοί και μόνιμος πληθυσμός κατά υψομετρικές ζώνες

β) Νομοί

Απογραφή πληθυσμού της 18ης Μαρτίου 2001

Υψομετρικές ζώνες (σε μέτρα)	Αριθμός οικισμών	Πληθυσμός	Υψομετρικές ζώνες (σε μέτρα)	Αριθμός οικισμών	Πληθυσμός	Υψομετρικές ζώνες (σε μέτρα)	Αριθμός οικισμών	Πληθυσμός
<b>0. ΑΤΤΙΚΗ</b>			<b>1. ΛΟΙΠΗ ΣΤΕΡΕΑ ΕΛΛΑΣ ΚΑΙ ΕΥΒΟΙΑ</b>			<b>1.6 Νομός Φθιώτιδος..... 284 169.542</b>		
<b>0.1 Νομαρχία Αθηνών.....</b>	<b>51</b>	<b>2.805.262</b>	<b>1.1 Νομός Αιτωλίας και Ακαρνανίας.....</b>	<b>571</b>	<b>219.092</b>	0 - 99 .....	79	51.418
0 - 99 .....	18	1.734.021	0 - 99 .....	157	152.302	100 - 199 .....	40	71.208
100 - 199 .....	18	738.485	100 - 199 .....	73	24.708	200 - 299 .....	26	14.367
200 - 299 .....	10	300.217	200 - 299 .....	56	7.980	300 - 399 .....	18	5.502
300 - 399 .....	3	21.570	300 - 399 .....	59	13.634	400 - 499 .....	28	10.059
400 - 499 .....	2	10.969	400 - 499 .....	47	6.485	500 - 599 .....	26	7.801
500 - 599 .....	—	—	500 - 599 .....	46	5.082	600 - 699 .....	16	2.669
600 - 699 .....	—	—	600 - 699 .....	38	2.607	700 - 799 .....	17	1.985
700 - 799 .....	—	—	700 - 799 .....	34	3.178	800 - 899 .....	16	2.183
800 - 899 .....	—	—	800 - 899 .....	35	1.587	900 - 999 .....	11	1.250
900 - 999 .....	—	—	900 - 999 .....	7	696	1.000 - 1.099 .....	4	797
1.000 - 1.099 .....	—	—	1.000 - 1.099 .....	16	663	1.100 - 1.199 .....	1	107
1.100 - 1.199 .....	—	—	1.100 - 1.199 .....	3	170	1.200 - 1.299 .....	2	196
1.200 - 1.299 .....	—	—	1.200 - 1.299 .....	—	—	1.300 - 1.399 .....	—	—
1.300 - 1.399 .....	—	—	1.300 - 1.399 .....	—	—	1.400 - 1.499 .....	—	—
1.400 - 1.499 .....	—	—	1.400 - 1.499 .....	—	—	1.500 και άνω .....	—	—
1.500 και άνω .....	—	—	1.500 και άνω .....	—	—	<b>1.7 Νομός Φωκίδος..... 148 37.866</b>		
<b>0.2 Νομαρχία Ανατολικής Αττικής.....</b>	<b>188</b>	<b>386.067</b>	<b>1.3 Νομός Βοιωτίας.....</b>	<b>124</b>	<b>123.913</b>	0 - 99 .....	42	12.463
0 - 99 .....	81	143.613	0 - 99 .....	19	9.004	100 - 199 .....	9	8.930
100 - 199 .....	57	166.594	100 - 199 .....	41	51.844	200 - 299 .....	5	1.124
200 - 299 .....	20	26.422	200 - 299 .....	21	36.773	300 - 399 .....	7	2.743
300 - 399 .....	18	42.091	300 - 399 .....	19	14.260	400 - 499 .....	10	2.372
400 - 499 .....	7	6.835	400 - 499 .....	5	4.204	500 - 599 .....	13	5.421
500 - 599 .....	3	419	500 - 599 .....	7	2.002	600 - 699 .....	11	1.432
600 - 699 .....	1	84	600 - 699 .....	3	260	700 - 799 .....	12	434
700 - 799 .....	—	—	700 - 799 .....	4	2.291	800 - 899 .....	12	1.283
800 - 899 .....	—	—	800 - 899 .....	2	39	900 - 999 .....	10	637
900 - 999 .....	—	—	900 - 999 .....	2	3.130	1.000 - 1.099 .....	6	528
1.000 - 1.099 .....	1	9	1.000 - 1.099 .....	—	—	1.100 - 1.199 .....	7	384
1.100 - 1.199 .....	—	—	1.100 - 1.199 .....	1	106	1.200 - 1.299 .....	3	79
1.200 - 1.299 .....	—	—	1.200 - 1.299 .....	—	—	1.300 - 1.399 .....	1	36
1.300 - 1.399 .....	—	—	1.300 - 1.399 .....	—	—	1.400 - 1.499 .....	—	—
1.400 - 1.499 .....	—	—	1.400 - 1.499 .....	—	—	1.500 και άνω .....	—	—
1.500 και άνω .....	—	—	1.500 και άνω .....	—	—	<b>2. ΠΕΛΟΠΟΝΝΗΣΟΣ</b>		
<b>0.3 Νομαρχία Δυτικής Αττικής.....</b>	<b>50</b>	<b>149.794</b>	<b>1.4 Νομός Ευβοίας.....</b>	<b>428</b>	<b>207.305</b>	<b>2.1 Νομός Αργολίδος.....</b>	<b>192</b>	<b>102.392</b>
0 - 99 .....	19	102.201	0 - 99 .....	190	158.203	0 - 99 .....	97	76.457
100 - 199 .....	5	37.513	100 - 199 .....	84	24.620	100 - 199 .....	26	11.792
200 - 299 .....	5	207	200 - 299 .....	73	14.971	200 - 299 .....	22	4.897
300 - 399 .....	14	8.034	300 - 399 .....	36	3.820	300 - 399 .....	20	4.359
400 - 499 .....	3	88	400 - 499 .....	28	4.034	400 - 499 .....	11	2.013
500 - 599 .....	3	1.637	500 - 599 .....	12	1.286	500 - 599 .....	2	953
600 - 699 .....	1	114	600 - 699 .....	4	285	600 - 699 .....	4	1.227
700 - 799 .....	—	—	700 - 799 .....	1	86	700 - 799 .....	7	571
800 - 899 .....	—	—	800 - 899 .....	—	—	800 - 899 .....	1	122
900 - 999 .....	—	—	900 - 999 .....	—	—	900 - 999 .....	2	1
1.000 - 1.099 .....	—	—	1.000 - 1.099 .....	—	—	1.000 - 1.099 .....	—	—
1.100 - 1.199 .....	—	—	1.100 - 1.199 .....	—	—	1.100 - 1.199 .....	—	—
1.200 - 1.299 .....	—	—	1.200 - 1.299 .....	—	—	1.200 - 1.299 .....	—	—
1.300 - 1.399 .....	—	—	1.300 - 1.399 .....	—	—	1.300 - 1.399 .....	—	—
1.400 - 1.499 .....	—	—	1.400 - 1.499 .....	—	—	1.400 - 1.499 .....	—	—
1.500 και άνω .....	—	—	1.500 και άνω .....	—	—	1.500 και άνω .....	—	—
<b>0.4 Νομαρχία Πειραιώς.....</b>	<b>194</b>	<b>553.450</b>	<b>1.5 Νομός Ευρυτανίας.....</b>	<b>184</b>	<b>19.518</b>	<b>2.2 Νομός Αρκαδίας.....</b>	<b>425</b>	<b>91.326</b>
0 - 99 .....	96	547.804	0 - 99 .....	—	—	0 - 99 .....	25	11.543
100 - 199 .....	22	1.717	100 - 199 .....	—	—	100 - 199 .....	19	2.470
200 - 299 .....	31	1.479	200 - 299 .....	—	—	200 - 299 .....	16	1.135
300 - 399 .....	38	1.991	300 - 399 .....	5	151	300 - 399 .....	14	659
400 - 499 .....	6	416	400 - 499 .....	18	1.292	400 - 499 .....	49	7.950
500 - 599 .....	1	43	500 - 599 .....	14	1.181	500 - 599 .....	47	4.779
600 - 699 .....	—	—	600 - 699 .....	17	1.055	600 - 699 .....	83	41.688
700 - 799 .....	—	—	700 - 799 .....	32	2.903	700 - 799 .....	60	7.540
800 - 899 .....	—	—	800 - 899 .....	35	2.834	800 - 899 .....	50	5.107
900 - 999 .....	—	—	900 - 999 .....	26	8.247	900 - 999 .....	26	4.387
1.000 - 1.099 .....	—	—	1.000 - 1.099 .....	17	1.214	1.000 - 1.099 .....	18	2.093
1.100 - 1.199 .....	—	—	1.100 - 1.199 .....	5	344	1.100 - 1.199 .....	13	1.727
1.200 - 1.299 .....	—	—	1.200 - 1.299 .....	9	124	1.200 - 1.299 .....	5	248
1.300 - 1.399 .....	—	—	1.300 - 1.399 .....	1	3	1.300 - 1.399 .....	—	—
1.400 - 1.499 .....	—	—	1.400 - 1.499 .....	3	142	1.400 - 1.499 .....	—	—
1.500 και άνω .....	—	—	1.500 και άνω .....	2	28	1.500 και άνω .....	—	—

Πίνακας 4. Οικισμοί και μόνιμος πληθυσμός κατά υψομετρικές ζώνες

β) Νομοί

Απογραφή πληθυσμού της 18ης Μαρτίου 2001

(συνέχεια)

Υψομετρικές ζώνες (σε μέτρα)	Αριθμός οικισμών	Πληθυσμός	Υψομετρικές ζώνες (σε μέτρα)	Αριθμός οικισμών	Πληθυσμός	Υψομετρικές ζώνες (σε μέτρα)	Αριθμός οικισμών	Πληθυσμός
<b>2.3 Νομός Αχαΐας</b>	<b>526</b>	<b>318.928</b>	<b>2.7 Νομός Μεσσηνίας</b>	<b>514</b>	<b>166.566</b>	<b>3.4 Νομός Λευκάδος</b>	<b>71</b>	<b>21.888</b>
0 - 99	132	262.291	0 - 99	156	111.262	0 - 99	31	15.060
100 - 199	49	14.623	100 - 199	80	15.918	100 - 199	7	1.107
200 - 299	47	8.254	200 - 299	66	9.538	200 - 299	4	1.145
300 - 399	34	5.738	300 - 399	58	16.749	300 - 399	9	1.480
400 - 499	42	6.418	400 - 499	50	7.682	400 - 499	9	1.081
500 - 599	28	3.131	500 - 599	34	2.036	500 - 599	7	1.542
600 - 699	37	3.782	600 - 699	38	1.910	600 - 699	2	272
700 - 799	48	6.330	700 - 799	12	771	700 - 799	1	166
800 - 899	43	4.916	800 - 899	11	444	800 - 899	—	—
900 - 999	35	1.726	900 - 999	5	232	900 - 999	1	35
1.000 - 1.099	16	982	1.000 - 1.099	—	—	1.000 - 1.099	—	—
1.100 - 1.199	10	568	1.100 - 1.199	3	17	1.100 - 1.199	—	—
1.200 - 1.299	2	31	1.200 - 1.299	—	—	1.200 - 1.299	—	—
1.300 - 1.399	2	76	1.300 - 1.399	1	7	1.300 - 1.399	—	—
1.400 - 1.499	1	62	1.400 - 1.499	—	—	1.400 - 1.499	—	—
1.500 και άνω	—	—	1.500 και άνω	—	—	1.500 και άνω	—	—
<b>2.4 Νομός Ηλείας</b>	<b>436</b>	<b>183.521</b>	<b>3. ΙΟΝΙΟΙ ΝΗΣΟΙ</b>			<b>4. ΗΠΕΙΡΟΣ</b>		
0 - 99	206	131.273	<b>3.1 Νομός Ζακύνθου</b>	<b>88</b>	<b>38.883</b>	<b>4.1 Νομός Άρτης</b>	<b>284</b>	<b>73.620</b>
100 - 199	77	22.491	0 - 99	50	27.875	0 - 99	63	51.905
200 - 299	30	4.759	100 - 199	20	7.117	100 - 199	17	3.340
300 - 399	32	7.619	200 - 299	5	641	200 - 299	12	1.774
400 - 499	26	5.425	300 - 399	6	1.524	300 - 399	25	1.623
500 - 599	20	3.378	400 - 499	5	1.591	400 - 499	33	2.292
600 - 699	24	5.630	500 - 599	2	135	500 - 599	36	3.979
700 - 799	7	848	600 - 699	—	—	600 - 699	37	2.977
800 - 899	10	1.413	700 - 799	—	—	700 - 799	21	2.687
900 - 999	2	117	800 - 899	—	—	800 - 899	18	1.670
1.000 - 1.099	2	568	900 - 999	—	—	900 - 999	14	998
1.100 - 1.199	—	—	1.000 - 1.099	—	—	1.000 - 1.099	4	293
1.200 - 1.299	—	—	1.100 - 1.199	—	—	1.100 - 1.199	3	71
1.300 - 1.399	—	—	1.200 - 1.299	—	—	1.200 - 1.299	1	11
1.400 - 1.499	—	—	1.300 - 1.399	—	—	1.300 - 1.399	—	—
1.500 και άνω	—	—	1.400 - 1.499	—	—	1.400 - 1.499	—	—
<b>2.5 Νομός Κορινθίας</b>	<b>214</b>	<b>144.527</b>	1.500 και άνω	—	—	1.500 και άνω	—	—
0 - 99	88	106.621	<b>3.2 Νομός Κερκύρας</b>	<b>309</b>	<b>111.081</b>	<b>4.2 Νομός Θεσπρωτίας</b>	<b>174</b>	<b>43.601</b>
100 - 199	19	4.637	0 - 99	149	77.051	0 - 99	32	19.034
200 - 299	12	4.798	100 - 199	95	23.850	100 - 199	39	7.564
300 - 399	20	11.014	200 - 299	33	6.917	200 - 299	40	9.461
400 - 499	5	2.381	300 - 399	21	2.347	300 - 399	25	4.354
500 - 599	9	3.072	400 - 499	6	752	400 - 499	16	1.439
600 - 699	15	3.114	500 - 599	1	21	500 - 599	14	1.253
700 - 799	13	3.477	600 - 699	4	143	600 - 699	6	420
800 - 899	13	3.319	700 - 799	—	—	700 - 799	1	58
900 - 999	13	1.788	800 - 899	—	—	800 - 899	1	18
1.000 - 1.099	4	239	900 - 999	—	—	900 - 999	—	—
1.100 - 1.199	—	—	1.000 - 1.099	—	—	1.000 - 1.099	—	—
1.200 - 1.299	2	56	1.100 - 1.199	—	—	1.100 - 1.199	—	—
1.300 - 1.399	—	—	1.200 - 1.299	—	—	1.200 - 1.299	—	—
1.400 - 1.499	—	—	1.300 - 1.399	—	—	1.300 - 1.399	—	—
1.500 και άνω	1	11	1.400 - 1.499	—	—	1.400 - 1.499	—	—
<b>2.6 Νομός Λακωνίας</b>	<b>436</b>	<b>92.811</b>	1.500 και άνω	—	—	1.500 και άνω	—	—
0 - 99	113	28.254	<b>3.3 Νομός Κεφαλληνίας</b>	<b>183</b>	<b>37.756</b>	<b>4.3 Νομός Ιωαννίνων</b>	<b>495</b>	<b>161.027</b>
100 - 199	97	11.347	0 - 99	63	22.472	0 - 99	—	—
200 - 299	82	33.037	100 - 199	46	6.032	100 - 199	3	426
300 - 399	45	9.954	200 - 299	37	4.882	200 - 299	14	1.331
400 - 499	31	2.629	300 - 399	17	1.675	300 - 399	23	1.568
500 - 599	30	2.990	400 - 499	10	1.869	400 - 499	70	92.260
600 - 699	8	836	500 - 599	8	747	500 - 599	100	26.656
700 - 799	13	1.559	600 - 699	1	79	600 - 699	90	14.928
800 - 899	8	828	700 - 799	—	—	700 - 799	52	6.006
900 - 999	6	1.136	800 - 899	—	—	800 - 899	49	5.055
1.000 - 1.099	3	241	900 - 999	—	—	900 - 999	47	4.696
1.100 - 1.199	—	—	1.000 - 1.099	1	—	1.000 - 1.099	27	3.418
1.200 - 1.299	—	—	1.100 - 1.199	—	—	1.100 - 1.199	13	4.294
1.300 - 1.399	—	—	1.200 - 1.299	—	—	1.200 - 1.299	3	185
1.400 - 1.499	—	—	1.300 - 1.399	—	—	1.300 - 1.399	2	129
1.500 και άνω	—	—	1.400 - 1.499	—	—	1.400 - 1.499	2	75
			1.500 και άνω	—	—	1.500 και άνω	—	—

Πίνακας 4. Οικισμοί και μόνιμος πληθυσμός κατά υψομετρικές ζώνες

β) Νομοί

Απογραφή πληθυσμού της 18ης Μαρτίου 2001

(συνέχεια)

Υψομετρικές ζώνες (σε μέτρα)	Αριθμός οικισμών	Πληθυσμός	Υψομετρικές ζώνες (σε μέτρα)	Αριθμός οικισμών	Πληθυσμός	Υψομετρικές ζώνες (σε μέτρα)	Αριθμός οικισμών	Πληθυσμός
<b>4.4 Νομός Πρεβέζης.....</b>	<b>140</b>	<b>58.144</b>	<b>5.4 Νομός Τρικάλων.....</b>	<b>242</b>	<b>132.689</b>	<b>6.4 Νομός Θεσσαλονίκης.....</b>	<b>167</b>	<b>1.084.001</b>
0 - 99 .....	57	44.011	0 - 99 .....	16	11.094	0 - 99 .....	65	902.575
100 - 199 .....	21	3.986	100 - 199 .....	62	89.218	100 - 199 .....	41	106.109
200 - 299 .....	20	3.425	200 - 299 .....	14	14.964	200 - 299 .....	17	32.269
300 - 399 .....	13	2.556	300 - 399 .....	13	2.035	300 - 399 .....	8	16.534
400 - 499 .....	13	2.188	400 - 499 .....	8	1.354	400 - 499 .....	16	13.516
500 - 599 .....	7	1.268	500 - 599 .....	10	2.199	500 - 599 .....	10	4.100
600 - 699 .....	4	231	600 - 699 .....	19	2.208	600 - 699 .....	8	8.172
700 - 799 .....	4	436	700 - 799 .....	26	2.747	700 - 799 .....	2	726
800 - 899 .....	—	—	800 - 899 .....	24	3.617	800 - 899 .....	—	—
900 - 999 .....	—	—	900 - 999 .....	20	1.982	900 - 999 .....	—	—
1.000 - 1.099 .....	—	—	1.000 - 1.099 .....	11	520	1.000 - 1.099 .....	—	—
1.100 - 1.199 .....	1	43	1.100 - 1.199 .....	16	680	1.100 - 1.199 .....	—	—
1.200 - 1.299 .....	—	—	1.200 - 1.299 .....	1	71	1.200 - 1.299 .....	—	—
1.300 - 1.399 .....	—	—	1.300 - 1.399 .....	2	—	1.300 - 1.399 .....	—	—
1.400 - 1.499 .....	—	—	1.400 - 1.499 .....	—	—	1.400 - 1.499 .....	—	—
1.500 και άνω .....	—	—	1.500 και άνω .....	—	—	1.500 και άνω .....	—	—
<b>5. ΘΕΣΣΑΛΙΑ</b>			<b>6. ΜΑΚΕΔΟΝΙΑ</b>			<b>6.5 Νομός Καβάλας.....</b>	<b>146</b>	<b>141.499</b>
<b>5.1 Νομός Καρδίτσας.....</b>	<b>282</b>	<b>120.265</b>	<b>6.1 Νομός Γρεβενών.....</b>	<b>117</b>	<b>32.567</b>	0 - 99 .....	64	108.052
0 - 99 .....	26	19.410	0 - 99 .....	—	—	100 - 199 .....	36	18.452
100 - 199 .....	67	81.228	100 - 199 .....	—	—	200 - 299 .....	16	8.684
200 - 299 .....	15	5.441	200 - 299 .....	—	—	300 - 399 .....	14	4.953
300 - 399 .....	15	1.787	300 - 399 .....	—	—	400 - 499 .....	3	118
400 - 499 .....	19	1.494	400 - 499 .....	6	2.041	500 - 599 .....	5	164
500 - 599 .....	9	1.413	500 - 599 .....	12	13.498	600 - 699 .....	1	81
600 - 699 .....	20	1.355	600 - 699 .....	24	4.320	700 - 799 .....	6	904
700 - 799 .....	22	2.170	700 - 799 .....	27	3.009	800 - 899 .....	1	91
800 - 899 .....	34	2.989	800 - 899 .....	16	6.638	900 - 999 .....	—	—
900 - 999 .....	29	2.185	900 - 999 .....	16	2.249	1.000 - 1.099 .....	—	—
1.000 - 1.099 .....	13	563	1.000 - 1.099 .....	9	606	1.200 - 1.299 .....	—	—
1.100 - 1.199 .....	10	170	1.100 - 1.199 .....	1	4	1.300 - 1.399 .....	—	—
1.200 - 1.299 .....	3	60	1.200 - 1.299 .....	3	126	1.400 - 1.499 .....	—	—
1.300 - 1.399 .....	—	—	1.300 - 1.399 .....	2	12	1.500 και άνω .....	—	—
1.400 - 1.499 .....	—	—	1.400 - 1.499 .....	1	64	<b>6.6 Νομός Καστοριάς.....</b>	<b>113</b>	<b>53.702</b>
1.500 και άνω .....	—	—	1.500 και άνω .....	—	—	0 - 99 .....	1	434
<b>5.2 Νομός Λαρίσης.....</b>	<b>276</b>	<b>282.156</b>	<b>6.2 Νομός Δράμας.....</b>	<b>121</b>	<b>102.184</b>	100 - 199 .....	—	—
0 - 99 .....	82	189.406	0 - 99 .....	23	23.872	200 - 299 .....	—	—
100 - 199 .....	74	42.088	100 - 199 .....	26	57.158	300 - 399 .....	—	—
200 - 299 .....	37	12.575	200 - 299 .....	12	7.501	400 - 499 .....	—	—
300 - 399 .....	27	15.544	300 - 399 .....	19	4.050	500 - 599 .....	—	—
400 - 499 .....	16	4.478	400 - 499 .....	8	1.485	600 - 699 .....	22	19.494
500 - 599 .....	17	5.349	500 - 599 .....	8	3.114	700 - 799 .....	25	25.719
600 - 699 .....	7	1.332	600 - 699 .....	16	3.497	800 - 899 .....	25	3.187
700 - 799 .....	3	4.006	700 - 799 .....	6	422	900 - 999 .....	19	2.146
800 - 899 .....	4	2.792	800 - 899 .....	1	1.008	1.000 - 1.099 .....	13	2.040
900 - 999 .....	5	1.381	900 - 999 .....	2	77	1.100 - 1.199 .....	3	499
1.000 - 1.099 .....	2	514	1.000 - 1.099 .....	—	—	1.200 - 1.299 .....	3	116
1.100 - 1.199 .....	2	2.691	1.100 - 1.199 .....	—	—	1.300 - 1.399 .....	1	2
1.200 - 1.299 .....	—	—	1.200 - 1.299 .....	—	—	1.400 - 1.499 .....	—	—
1.300 - 1.399 .....	—	—	1.300 - 1.399 .....	—	—	1.500 και άνω .....	1	65
1.400 - 1.499 .....	—	—	1.400 - 1.499 .....	—	—	<b>6.7 Νομός Κιλκίς.....</b>	<b>166</b>	<b>86.424</b>
1.500 και άνω .....	—	—	1.500 και άνω .....	—	—	0 - 99 .....	43	25.365
<b>5.3 Νομός Μαγνησίας.....</b>	<b>242</b>	<b>205.005</b>	<b>6.3 Νομός Ημαθίας.....</b>	<b>110</b>	<b>142.471</b>	100 - 199 .....	45	21.790
0 - 99 .....	114	170.738	0 - 99 .....	66	66.495	200 - 299 .....	32	31.273
100 - 199 .....	49	11.442	100 - 199 .....	10	49.367	300 - 399 .....	17	2.429
200 - 299 .....	30	8.313	200 - 299 .....	7	1.034	400 - 499 .....	14	3.181
300 - 399 .....	23	5.219	300 - 399 .....	3	20.714	500 - 599 .....	8	940
400 - 499 .....	3	1.469	400 - 499 .....	6	1.520	600 - 699 .....	2	321
500 - 599 .....	14	5.583	500 - 599 .....	1	545	700 - 799 .....	4	718
600 - 699 .....	4	1.518	600 - 699 .....	5	2.188	800 - 899 .....	—	—
700 - 799 .....	1	595	700 - 799 .....	4	318	900 - 999 .....	—	—
800 - 899 .....	1	2	800 - 899 .....	1	4	1.000 - 1.099 .....	—	—
900 - 999 .....	—	—	900 - 999 .....	1	3	1.100 - 1.199 .....	—	—
1.000 - 1.099 .....	—	—	1.000 - 1.099 .....	1	90	1.200 - 1.299 .....	1	407
1.100 - 1.199 .....	2	84	1.100 - 1.199 .....	—	—	1.300 - 1.399 .....	—	—
1.200 - 1.299 .....	—	—	1.200 - 1.299 .....	2	26	1.400 - 1.499 .....	—	—
1.300 - 1.399 .....	—	—	1.300 - 1.399 .....	1	—	1.500 και άνω .....	—	—
1.400 - 1.499 .....	—	—	1.400 - 1.499 .....	2	167			
1.500 και άνω .....	1	42	1.500 και άνω .....	—	—			

Πίνακας 4. Οικισμοί και μόνιμος πληθυσμός κατά υψομετρικές ζώνες

β) Νομοί

Απογραφή πληθυσμού της 18ης Μαρτίου 2001

(συνέχεια)

Υψομετρικές ζώνες (σε μέτρα)	Αριθμός οικισμών	Πληθυσμός	Υψομετρικές ζώνες (σε μέτρα)	Αριθμός οικισμών	Πληθυσμός	Υψομετρικές ζώνες (σε μέτρα)	Αριθμός οικισμών	Πληθυσμός
<b>6.8 Νομός Κοζάνης.....</b>	<b>221</b>	<b>153.939</b>	<b>6.12 Νομός Φλωρίνης.....</b>	<b>105</b>	<b>54.109</b>	<b>7.2 Νομός Ξάνθης.....</b>	<b>180</b>	<b>102.959</b>
0 - 99 .....	1	47	0 - 99 .....	—	—	0 - 99 .....	77	82.244
100 - 199 .....	—	—	100 - 199 .....	—	—	100 - 199 .....	11	3.528
200 - 299 .....	2	335	200 - 299 .....	—	—	200 - 299 .....	13	1.374
300 - 399 .....	17	3.188	300 - 399 .....	—	—	300 - 399 .....	18	5.444
400 - 499 .....	10	14.026	400 - 499 .....	—	—	400 - 499 .....	18	1.868
500 - 599 .....	10	2.856	500 - 599 .....	12	10.209	500 - 599 .....	22	3.309
600 - 699 .....	64	59.256	600 - 699 .....	42	32.622	600 - 699 .....	7	749
700 - 799 .....	62	54.703	700 - 799 .....	10	3.677	700 - 799 .....	9	4.214
800 - 899 .....	24	6.203	800 - 899 .....	13	2.277	800 - 899 .....	3	163
900 - 999 .....	15	8.755	900 - 999 .....	13	3.586	900 - 999 .....	—	—
1.000 - 1.099 .....	8	3.828	1.000 - 1.099 .....	5	868	1.000 - 1.099 .....	—	—
1.100 - 1.199 .....	2	677	1.100 - 1.199 .....	4	552	1.100 - 1.199 .....	—	—
1.200 - 1.299 .....	1	14	1.200 - 1.299 .....	1	5	1.200 - 1.299 .....	1	66
1.300 - 1.399 .....	3	35	1.300 - 1.399 .....	2	216	1.300 - 1.399 .....	1	—
1.400 - 1.499 .....	1	16	1.400 - 1.499 .....	2	97	1.400 - 1.499 .....	—	—
1.500 και άνω .....	1	—	1.500 και άνω .....	1	—	1.500 και άνω .....	—	—
<b>6.9 Νομός Πέλλης.....</b>	<b>132</b>	<b>143.957</b>	<b>6.13 Νομός Χαλκιδικής.....</b>	<b>174</b>	<b>96.849</b>	<b>7.3 Νομός Ροδόπης.....</b>	<b>183</b>	<b>111.237</b>
0 - 99 .....	49	82.056	0 - 99 .....	120	61.193	0 - 99 .....	103	90.516
100 - 199 .....	33	25.597	100 - 199 .....	26	11.549	100 - 199 .....	30	12.268
200 - 299 .....	10	3.879	200 - 299 .....	4	1.252	200 - 299 .....	12	2.595
300 - 399 .....	7	21.449	300 - 399 .....	7	2.364	300 - 399 .....	7	618
400 - 499 .....	6	2.135	400 - 499 .....	6	7.374	400 - 499 .....	7	1.279
500 - 599 .....	11	4.981	500 - 599 .....	8	9.379	500 - 599 .....	13	1.667
600 - 699 .....	6	865	600 - 699 .....	2	3.188	600 - 699 .....	6	1.378
700 - 799 .....	5	1.879	700 - 799 .....	1	550	700 - 799 .....	4	832
800 - 899 .....	3	993	800 - 899 .....	—	—	800 - 899 .....	—	—
900 - 999 .....	—	—	900 - 999 .....	—	—	900 - 999 .....	—	—
1.000 - 1.099 .....	—	—	1.000 - 1.099 .....	—	—	1.000 - 1.099 .....	1	84
1.100 - 1.199 .....	1	80	1.100 - 1.199 .....	—	—	1.100 - 1.199 .....	—	—
1.200 - 1.299 .....	1	43	1.200 - 1.299 .....	—	—	1.200 - 1.299 .....	—	—
1.300 - 1.399 .....	—	—	1.300 - 1.399 .....	—	—	1.300 - 1.399 .....	—	—
1.400 - 1.499 .....	—	—	1.400 - 1.499 .....	—	—	1.400 - 1.499 .....	—	—
1.500 και άνω .....	—	—	1.500 και άνω .....	—	—	1.500 και άνω .....	—	—
<b>6.10 Νομός Πιερίας.....</b>	<b>90</b>	<b>126.412</b>	<b>6.14 Άγιον Όρος.....</b>	<b>42</b>	<b>1.961</b>	<b>8. ΝΗΣΟΙ ΑΙΓΑΙΟΥ</b>		
0 - 99 .....	45	94.138	0 - 99 .....	14	819	<b>8.1 Νομός Δωδεκανήσου.....</b>	<b>263</b>	<b>188.506</b>
100 - 199 .....	11	8.514	100 - 199 .....	10	315	0 - 99 .....	177	158.238
200 - 299 .....	7	7.491	200 - 299 .....	10	311	100 - 199 .....	46	20.783
300 - 399 .....	11	10.559	300 - 399 .....	6	485	200 - 299 .....	21	3.859
400 - 499 .....	6	2.566	400 - 499 .....	1	4	300 - 399 .....	12	3.248
500 - 599 .....	3	1.625	500 - 599 .....	—	—	400 - 499 .....	3	1.631
600 - 699 .....	—	—	600 - 699 .....	1	27	500 - 599 .....	3	734
700 - 799 .....	3	626	700 - 799 .....	—	—	600 - 699 .....	—	—
800 - 899 .....	2	864	800 - 899 .....	—	—	700 - 799 .....	1	13
900 - 999 .....	1	28	900 - 999 .....	—	—	800 - 899 .....	—	—
1.000 - 1.099 .....	—	—	1.000 - 1.099 .....	—	—	900 - 999 .....	—	—
1.100 - 1.199 .....	—	—	1.100 - 1.199 .....	—	—	1.000 - 1.099 .....	—	—
1.200 - 1.299 .....	1	1	1.200 - 1.299 .....	—	—	1.100 - 1.199 .....	—	—
1.300 - 1.399 .....	—	—	1.300 - 1.399 .....	—	—	1.200 - 1.299 .....	—	—
1.400 - 1.499 .....	—	—	1.400 - 1.499 .....	—	—	1.300 - 1.399 .....	—	—
1.500 και άνω .....	—	—	1.500 και άνω .....	—	—	1.400 - 1.499 .....	—	—
<b>6.11 Νομός Σερρών.....</b>	<b>192</b>	<b>194.483</b>	<b>7. ΘΡΑΚΗ</b>			1.500 και άνω .....	—	—
0 - 99 .....	112	139.261	<b>7.1 Νομός Έβρου.....</b>	<b>173</b>	<b>149.283</b>	<b>8.2 Νομός Κυκλάδων.....</b>	<b>631</b>	<b>109.956</b>
100 - 199 .....	34	30.546	0 - 99 .....	111	131.945	0 - 99 .....	355	68.116
200 - 299 .....	18	10.956	100 - 199 .....	37	11.081	100 - 199 .....	107	19.944
300 - 399 .....	10	9.353	200 - 299 .....	13	3.249	200 - 299 .....	82	11.436
400 - 499 .....	7	1.434	300 - 399 .....	7	2.090	300 - 399 .....	47	4.841
500 - 599 .....	3	809	400 - 499 .....	4	840	400 - 499 .....	20	3.518
600 - 699 .....	4	688	500 - 599 .....	—	—	500 - 599 .....	15	1.265
700 - 799 .....	2	992	600 - 699 .....	—	—	600 - 699 .....	4	831
800 - 899 .....	1	38	700 - 799 .....	1	78	700 - 799 .....	1	5
900 - 999 .....	—	—	800 - 899 .....	—	—	800 - 899 .....	—	—
1.000 - 1.099 .....	1	406	900 - 999 .....	—	—	900 - 999 .....	—	—
1.100 - 1.199 .....	—	—	1.000 - 1.099 .....	—	—	1.000 - 1.099 .....	—	—
1.200 - 1.299 .....	—	—	1.100 - 1.199 .....	—	—	1.100 - 1.199 .....	—	—
1.300 - 1.399 .....	—	—	1.200 - 1.299 .....	—	—	1.200 - 1.299 .....	—	—
1.400 - 1.499 .....	—	—	1.300 - 1.399 .....	—	—	1.300 - 1.399 .....	—	—
1.500 και άνω .....	—	—	1.400 - 1.499 .....	—	—	1.400 - 1.499 .....	—	—
			1.500 και άνω .....	—	—	1.500 και άνω .....	—	—

Πίνακας 4. Οικισμοί και μόνιμος πληθυσμός κατά υψομετρικές ζώνες

β) Νομοί

Απογραφή πληθυσμού της 18ης Μαρτίου 2001

(συνέχεια)

Υψομετρικές ζώνες (σε μέτρα)	Αριθμός οικισμών	Πληθυσμός	Υψομετρικές ζώνες (σε μέτρα)	Αριθμός οικισμών	Πληθυσμός
<b>8.3 Νομός Λέσβου.....</b>	<b>258</b>	<b>108.288</b>	<b>9.2 Νομός Λασιθίου.....</b>	<b>328</b>	<b>75.736</b>
0 - 99 .....	186	78.746	0 - 99 .....	93	50.142
100 - 199 .....	29	14.965	100 - 199 .....	38	3.549
200 - 299 .....	14	4.157	200 - 299 .....	47	7.753
300 - 399 .....	16	5.521	300 - 399 .....	44	5.204
400 - 499 .....	8	4.394	400 - 499 .....	26	2.077
500 - 599 .....	4	437	500 - 599 .....	34	2.982
600 - 699 .....	1	68	600 - 699 .....	13	672
700 - 799 .....	—	—	700 - 799 .....	5	134
800 - 899 .....	—	—	800 - 899 .....	24	3.162
900 - 999 .....	—	—	900 - 999 .....	3	54
1.000 - 1.099 .....	—	—	1.000 - 1.099 .....	—	—
1.100 - 1.199 .....	—	—	1.100 - 1.199 .....	1	7
1.200 - 1.299 .....	—	—	1.200 - 1.299 .....	—	—
1.300 - 1.399 .....	—	—	1.300 - 1.399 .....	—	—
1.400 - 1.499 .....	—	—	1.400 - 1.499 .....	—	—
1.500 και άνω .....	—	—	1.500 και άνω .....	—	—
<b>8.4 Νομός Σάμου.....</b>	<b>223</b>	<b>43.841</b>	<b>9.3 Νομός Ρεθύμνης.....</b>	<b>290</b>	<b>78.957</b>
0 - 99 .....	110	27.475	0 - 99 .....	55	40.133
100 - 199 .....	35	5.114	100 - 199 .....	34	6.932
200 - 299 .....	24	4.637	200 - 299 .....	53	8.032
300 - 399 .....	27	3.562	300 - 399 .....	59	6.122
400 - 499 .....	14	1.249	400 - 499 .....	40	5.135
500 - 599 .....	7	1.167	500 - 599 .....	35	6.261
600 - 699 .....	4	614	600 - 699 .....	13	4.264
700 - 799 .....	2	23	700 - 799 .....	1	2.078
800 - 899 .....	—	—	800 - 899 .....	—	—
900 - 999 .....	—	—	900 - 999 .....	—	—
1.000 - 1.099 .....	—	—	1.000 - 1.099 .....	—	—
1.100 - 1.199 .....	—	—	1.100 - 1.199 .....	—	—
1.200 - 1.299 .....	—	—	1.200 - 1.299 .....	—	—
1.300 - 1.399 .....	—	—	1.300 - 1.399 .....	—	—
1.400 - 1.499 .....	—	—	1.400 - 1.499 .....	—	—
1.500 και άνω .....	—	—	1.500 και άνω .....	—	—
<b>8.5 Νομός Χίου.....</b>	<b>158</b>	<b>53.106</b>	<b>9.4 Νομός Χανίων.....</b>	<b>478</b>	<b>148.450</b>
0 - 99 .....	93	41.592	0 - 99 .....	115	111.335
100 - 199 .....	28	6.986	100 - 199 .....	117	19.004
200 - 299 .....	12	937	200 - 299 .....	66	7.262
300 - 399 .....	15	3.068	300 - 399 .....	52	3.292
400 - 499 .....	7	473	400 - 499 .....	48	3.166
500 - 599 .....	1	44	500 - 599 .....	45	2.615
600 - 699 .....	2	6	600 - 699 .....	17	1.133
700 - 799 .....	—	—	700 - 799 .....	15	587
800 - 899 .....	—	—	800 - 899 .....	—	—
900 - 999 .....	—	—	900 - 999 .....	—	—
1.000 - 1.099 .....	—	—	1.000 - 1.099 .....	3	56
1.100 - 1.199 .....	—	—	1.100 - 1.199 .....	—	—
1.200 - 1.299 .....	—	—	1.200 - 1.299 .....	—	—
1.300 - 1.399 .....	—	—	1.300 - 1.399 .....	—	—
1.400 - 1.499 .....	—	—	1.400 - 1.499 .....	—	—
1.500 και άνω .....	—	—	1.500 και άνω .....	—	—
<b>9. ΚΡΗΤΗ</b>					
<b>9.1 Νομός Ηρακλείου.....</b>	<b>460</b>	<b>291.225</b>			
0 - 99 .....	97	192.302			
100 - 199 .....	50	10.796			
200 - 299 .....	88	19.977			
300 - 399 .....	98	33.344			
400 - 499 .....	65	19.619			
500 - 599 .....	42	10.605			
600 - 699 .....	13	3.789			
700 - 799 .....	7	793			
800 - 899 .....	—	—			
900 - 999 .....	—	—			
1.000 - 1.099 .....	—	—			
1.100 - 1.199 .....	—	—			
1.200 - 1.299 .....	—	—			
1.300 - 1.399 .....	—	—			
1.400 - 1.499 .....	—	—			
1.500 και άνω .....	—	—			















τιμή: 30,00€ [εξωτερικού: 45,00€] / price: 30,00€ [abroad: 45,00€]

[www.statistics.gr](http://www.statistics.gr)