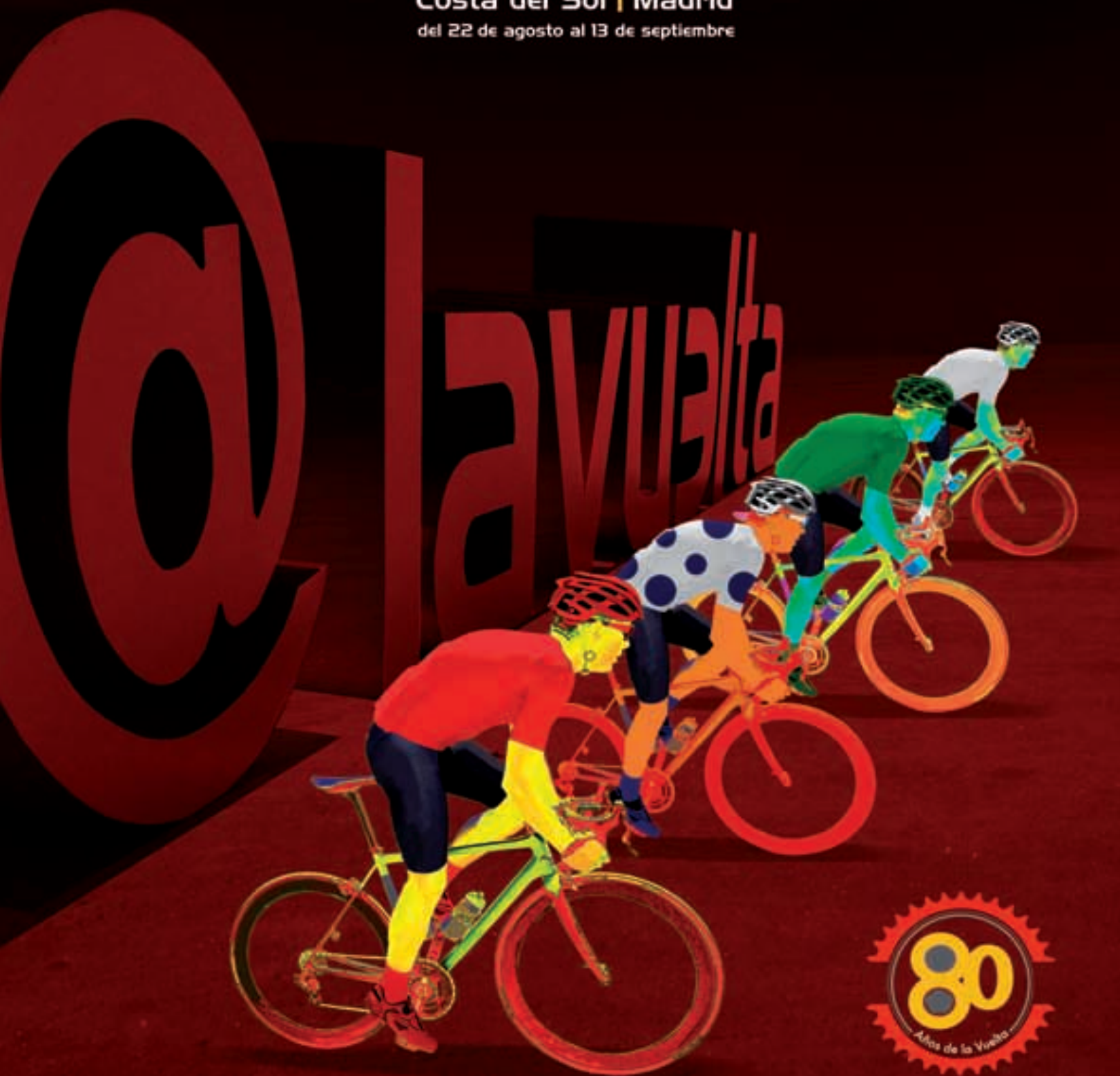




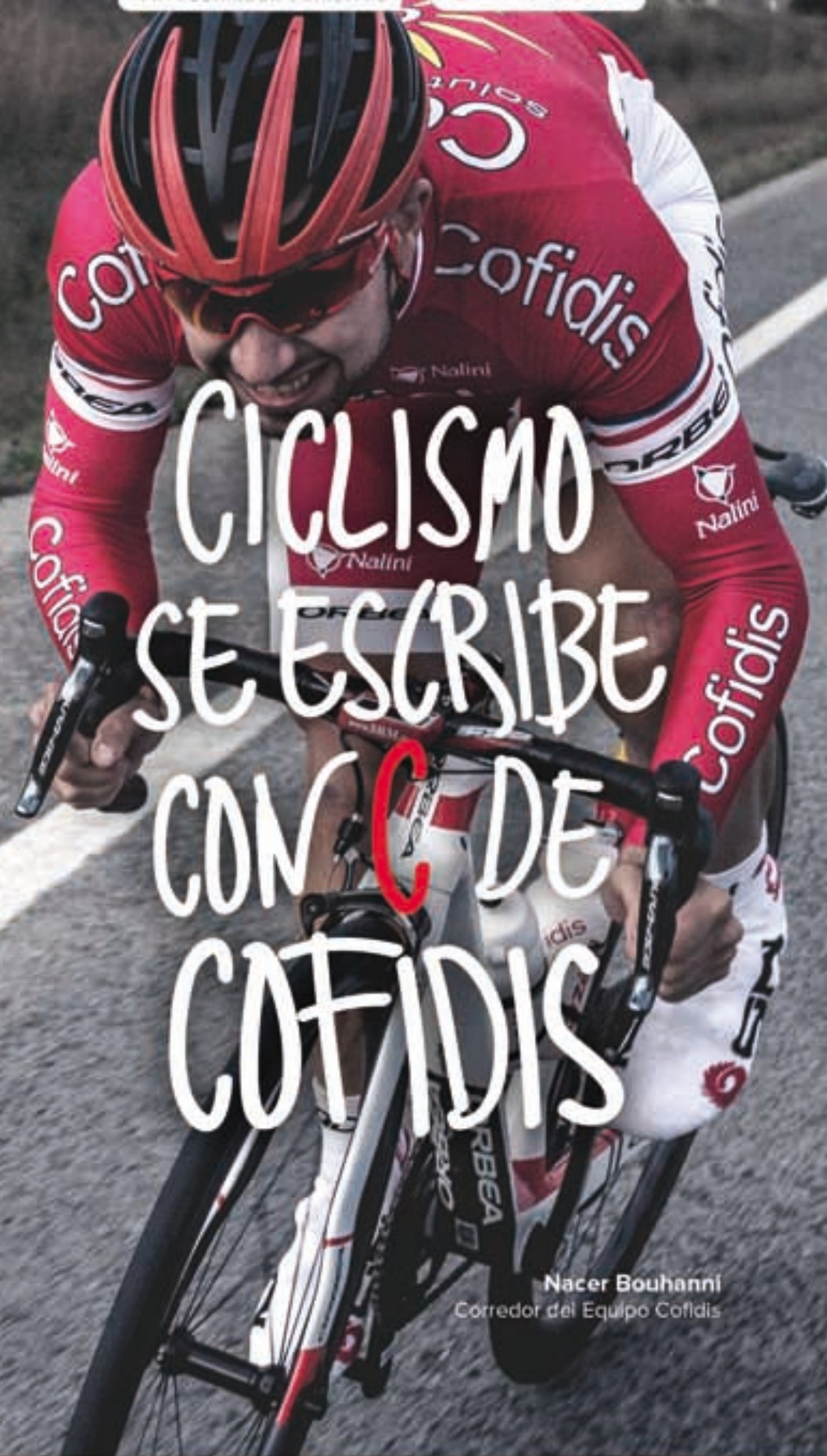
Costa del Sol | Madrid
del 22 de agosto al 13 de septiembre



LIBRO DE RUTA



PATROCINADOR PRINCIPAL



CICLISMO SE ESCRIBE CON C DE COFIDIS

Nacer Bouhanni
Corredor del Equipo Cofidis



Hazte fan de "Cofidis Likes Ciclismo"
en [facebook.com/CiclistaCofidis](https://www.facebook.com/CiclistaCofidis) o visita
nuestro blog cofidislikesciclismo.com

Más información en

Cofidis.es

o en el 902 432 432

INTRODUCCIÓN

	pág.		pág.
<i>Etapas</i>	4	<i>Agenda Salida Oficial</i>	15
<i>Mapa de Recorrido</i>	5	<i>Oficinas Permanentes y Salas de Prensa</i>	16
<i>Premios</i>	7	<i>Traducciones</i>	17
<i>Altimetrías y puertos</i>	8	<i>Etapas Vuelta Junior</i>	19
<i>Resumen de puertos</i>	9	<i>Señalización</i>	20
<i>Resumen general</i>	9	<i>Simbología</i>	23
<i>Patrocinadores</i>	11	<i>Equipos</i>	25
<i>Personal Organización</i>	12		

ETAPAS

		pág.
<i>1ª Etapa</i>	<i>Puerto Banús - Marbella</i>	32
<i>2ª Etapa</i>	<i>Alhaurín de la Torre - Caminito del Rey</i>	40
<i>3ª Etapa</i>	<i>Mijas - Málaga</i>	52
<i>4ª Etapa</i>	<i>Estepona - Vejer de la Frontera</i>	64
<i>5ª Etapa</i>	<i>Rota - Alcalá de Guadaíra</i>	78
<i>6ª Etapa</i>	<i>Córdoba - Sierra de Cazorla</i>	88
<i>7ª Etapa</i>	<i>Jódar - La Alpujarra</i>	102
<i>8ª Etapa</i>	<i>Puebla de Don Fadrique - Murcia</i>	114
<i>9ª Etapa</i>	<i>Torre Vieja - El Poble Nou de Benitatxell, Alto de Puig Llorença. Cumbre del Sol</i>	128
<i>10ª Etapa</i>	<i>Valencia - Castellón</i>	138
<i>11ª Etapa</i>	<i>Andorra la Vella - Cortals d'Encamp</i>	148
<i>12ª Etapa</i>	<i>Escaldes - Engordany. Andorra - Lleida</i>	160
<i>13ª Etapa</i>	<i>Calatayud - Tarazona</i>	172
<i>14ª Etapa</i>	<i>Vitoria-Gasteiz - Alto Campoo. Fuente del Chivo</i>	184
<i>15ª Etapa</i>	<i>Comillas - Sotres. Cabrales</i>	198
<i>16ª Etapa</i>	<i>Luarca - Ermita del Alba. Quirós</i>	210
<i>17ª Etapa</i>	<i>Burgos - Burgos</i>	220
<i>18ª Etapa</i>	<i>Roa - Riaza</i>	230
<i>19ª Etapa</i>	<i>Medina del Campo - Ávila</i>	240
<i>20ª Etapa</i>	<i>San Lorenzo de El Escorial - Cercedilla</i>	252
<i>21ª Etapa</i>	<i>Alcalá de Henares - Madrid</i>	264

Descárgate la App Oficial



Síguenos en:



Visítanos en:
lavuelta.com





Consejo Superior de Deportes

Miguel Cardenal Carro



Presidente del CSD

Es una verdadera satisfacción poder dirigirme desde este libro de ruta a los aficionados al ciclismo, y en especial a los seguidores de la Vuelta Ciclista a España, que en este año 2015 acoge su LXX edición.

La serpiente multicolor es ya todo un clásico en España y en nuestras vidas, tanto en persona (¿Quién no ha ido alguna vez a ver a los ciclistas en su pueblo o ciudad?) como a través de la radio o la televisión. Largas etapas llanas con sus clásicos abanicos, emocionantes contrarreloj, épicas etapas de montaña de final imborrable... Y este año, como novedad, una carrera femenina previamente a la etapa final de Madrid.

Para poder llevar a cabo tan ambiciosa empresa hacen falta muchos y coordinados esfuerzos. El organizador, Unipublic, logra dirigir (y que además suene bien) una gran orquesta formada por los ciclistas, sus entrenadores y auxiliares, los facultativos y demás personal técnico y de apoyo... pero también por los clubes y los patrocinadores, imprescindibles. Sin olvidar las ciudades que acogen las etapas, que invierten ilusión en que sus ciudadanos puedan presenciar una de las más importantes citas deportivas y disfrutar de las actividades de la “gran caravana” de la Vuelta.

A la Vuelta debemos agradecer también una peculiar forma de hacer turismo a través de la televisión, sobre todo gracias a ese helicóptero que, a vista de pájaro, nos ofrece durante varias horas la estética de los sufridos corredores en el marco, cambiante, de cada rincón de España.

Gracias a todos por permitirnos disfrutar de este espectáculo y mis mejores deseos para esta edición 2015.

 www.csd.gob.es

ETAPAS

DÍA	ETAPA	SALIDA	LLEGADA	KM	TIPO
Sábado 22 ago.	1	 Puerto Banús	Marbella 	7,4	CRE
Domingo 23 ago.	2	Alhaurín de la Torre	Caminito del Rey	158,7	Media Montaña
Lunes 24 ago.	3	Mijas	Málaga	158,4	Llana
Martes 25 ago.	4	Estepona	Vejer de la Frontera	209,6	Llana
Miércoles 26 ago.	5	Rota	Alcalá de Guadaíra	167,3	Llana
Jueves 27 ago.	6	Córdoba	Sierra de Cazorla	200,3	Media Montaña
Viernes 28 ago.	7	Jódar	La Alpujarra	191,1	Montaña
Sábado 29 ago.	8	Puebla de Don Fadrique	Murcia	182,5	Media Montaña
Domingo 30 ago.	9	Torreveja	El Poble Nou de Benitatxell, Alto de Puig Llorença. Cumbre del Sol	168,3	Media Montaña
Lunes 31 ago.	10	Valencia	Castellón	146,6	Media Montaña
Martes 1 sep.	Descanso				
Miércoles 2 sep.	11	Andorra la Vella	Cortals d'Encamp	138	Montaña
Jueves 3 sep.	12	Escaldes-Engordany. Andorra	Lleida	173	Llana
Viernes 4 sep.	13	Calatayud	Tarazona	177	Llana
Sábado 5 sep.	14	Vitoria-Gasteiz	Alto Campoo. Fuente del Chivo	215	Montaña
Domingo 6 sep.	15	Comillas	Sotres. Cabrales	175,8	Montaña
Lunes 7 sep.	16	Luarca	Ermita de Alba. Quirós	185	Montaña
Martes 8 sep.	Descanso				
Miércoles 9 sep.	17	Burgos	Burgos 	38,7	CRI
Jueves 10 sep.	18	Roa	Riaza	204	Media Montaña
Viernes 11 sep.	19	Medina del Campo	Ávila	185,8	Media Montaña
Sábado 12 sep.	20	San Lorenzo de El Escorial	Cercedilla	175,8	Montaña
Domingo 13 sep.	21	 Alcalá de Henares	Madrid 	97,8	Llana

Total: 3.356,1 km



- 
Salida Vuelta
- 
Final Vuelta
- 
Salida Etapa
- 
Llegada Etapa
- 
Contrarreloj por Equipos
- 
Contrarreloj Individual
- 
Recorrido



la vuelta
SANTIAGO DE COMPOSTELA

la vuelta '14
69 años de vuelta a españa

del 23 de agosto al 5 de septiembre

Provincia de Lugo y de Compostela

Carrefour

Cofidis

Vodafone

Leche y Aguas del Estado

SKODA

Fertiberia

Carrefour

Cofidis

Vodafone

Leche y Aguas del Estado

SKODA

Fertiberia

azkar

CLASIFICACIONES

Clasificación General Individual

Maillot para el corredor que ocupa la primera posición de la clasificación general en función de los tiempos de cada etapa.



Patrocinado por:
CARREFOUR

Clasificación General por Puntos

Maillot para el corredor que ocupa la primera posición de la clasificación por puntos en función del puesto que ha ocupado en cada una de las etapas disputadas. Según la posición ocupada al final de cada etapa, así como en los sprints intermedios, los corredores irán sumando puntos.



Patrocinado por:
ŠKODA

Clasificación General de la Montaña

Maillot para el corredor que ocupa la primera posición de la clasificación de montaña en función de los puntos sumados en cada puerto puntuable.



Patrocinado por:
LOTERÍAS Y APUESTAS DEL ESTADO

Clasificación General de la Combinada

Maillot para el corredor que ocupa la primera posición de la clasificación combinada. Refleja la regularidad teniendo en cuenta el puesto que cada corredor ocupa en las tres clasificaciones anteriores.



Patrocinado por:
FERTIBERIA

Clasificación por Equipos

El premio se obtendrá por la suma de los tres mejores tiempos individuales de cada equipo en todas las etapas disputadas, siendo mejor clasificado el que haya totalizado menos tiempo.



Patrocinado por:
AZKAR

Ganador Etapa

Premio para el corredor que cruza la línea de meta en primera posición.



Patrocinado por:
COFIDIS

Premio de la Combatividad

Premio para el ciclista que, según decisión de los espectadores de televisión, haya sido el más luchador de cada etapa.



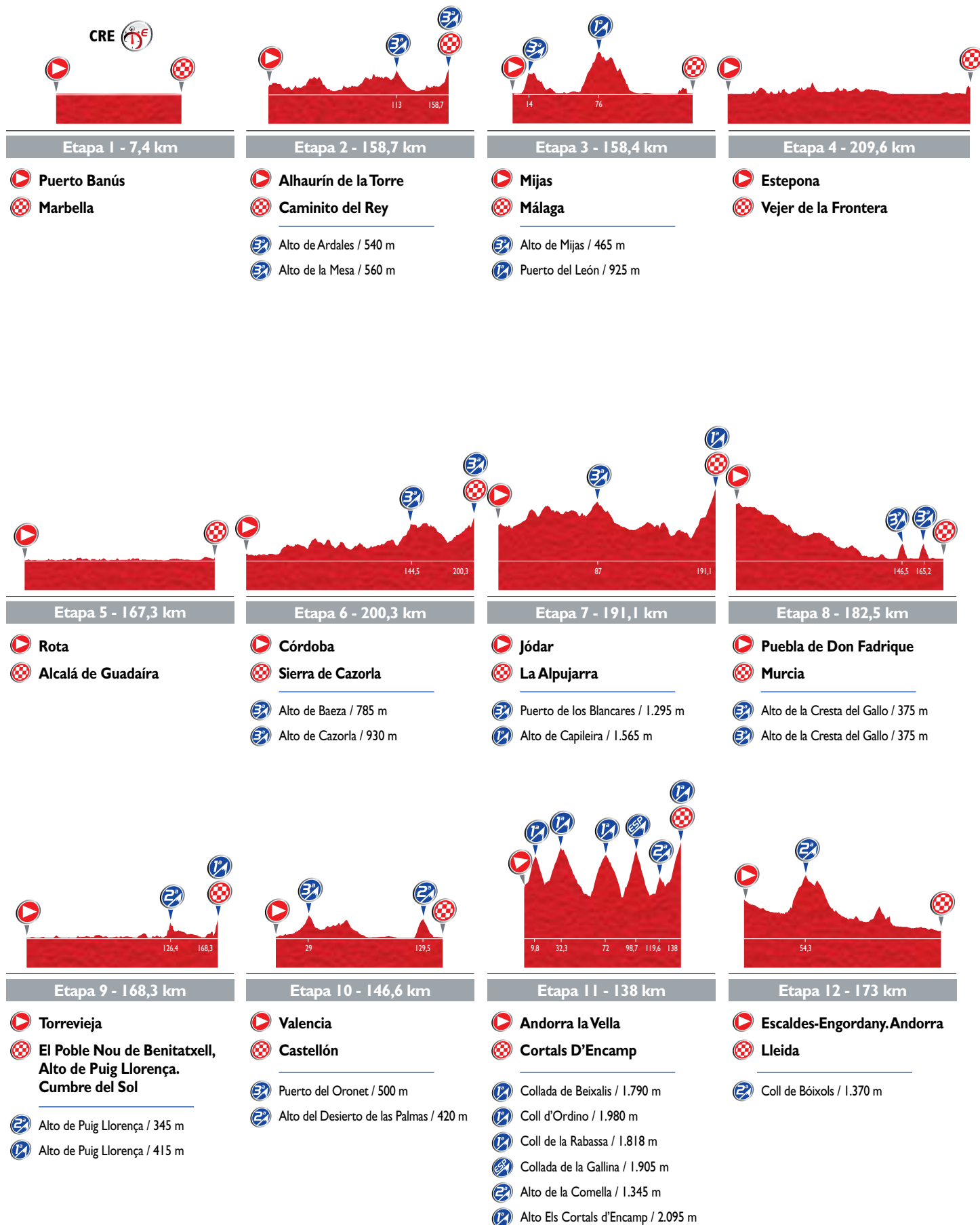
Patrocinado por:
VODAFONE


Premio de la Deportividad

Premio que valora a aquellos corredores que hasta esa etapa, lleve acumuladas menos sanciones y que esté mejor clasificado en la clasificación individual, o aquel que haya tenido un gesto deportivo destacable. El premio será otorgado en 10 de las 21 etapas.



Patrocinado por:
ECOPILAS-AMBILAMP





Etapa 13 - 177 km


▶ Calatayud

◻ Tarazona

⚙ Alto Collado de Oseja / 1.005 m

⚙ Alto de Beratón / 1.380 m

⚙ Alto del Moncayo / 1.030 m



Etapa 14 - 215 km


▶ Vitoria-Gasteiz

◻ Alto Campoo. Fuente del Chivo

⚙ Puerto Estacas de Trueba / 1.140 m

⚙ Puerto del Escudo / 1.010 m

⚙ Alto Campoo / 1.980 m



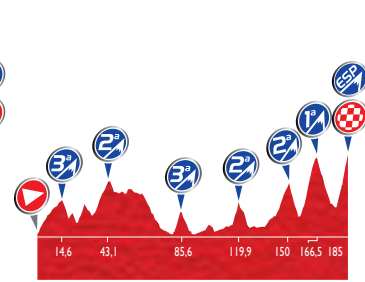
Etapa 15 - 175,8 km

▶ Comillas

◻ Sotres. Cabrales

⚙ Alto del Torno / 530 m

⚙ Alto de Sotres / 1.230 m



Etapa 16 - 185 km

▶ Luarca

◻ Ermita de Alba. Quirós

⚙ Alto de Aristébano / 535 m

⚙ Alto de Piedratecha / 815 m

⚙ Alto de Cabruñana / 360 m

⚙ Alto del Tenebredo / 500 m

⚙ Alto del Cordal / 780 m

⚙ Alto de la Cobertoria / 1.155 m


⚙ Alto Ermita de Alba / 1.185 m



Etapa 17 - 38,7 km

▶ Burgos

◻ Burgos



Etapa 18 - 204 km


▶ Roa

◻ Riaza

⚙ Alto Santibáñez de Ayllón / 1.420 m

⚙ Alto del Campanario / 1.570 m

⚙ Puerto de la Quesada / 1.740 m




Etapa 19 - 185,8 km

▶ Medina del Campo

◻ Ávila

⚙ Alto de Valdivia / 1.440 m

⚙ Alto de la Paramera / 1.395 m



Etapa 20 - 175,8 km

▶ San Lorenzo de El Escorial

◻ Cercedilla

⚙ Puerto de Navacerrada / 1.860 m

⚙ Puerto de la Morcuera / 1.770 m

⚙ Puerto de la Morcuera / 1.770 m

⚙ Puerto de Cotos / 1.825 m



Etapa 21 - 97,8 km

▶ Alcalá de Henares

◻ Madrid

Resumen de puertos

⚙ CATEGORÍA ESPECIAL 3

⚙ 1ª CATEGORÍA 16

⚙ 2ª CATEGORÍA 9

⚙ 3ª CATEGORÍA 17

Resumen general

🏆 VUELTA 2015 3.356,1

⌚ Total km crono por equipos 7,4

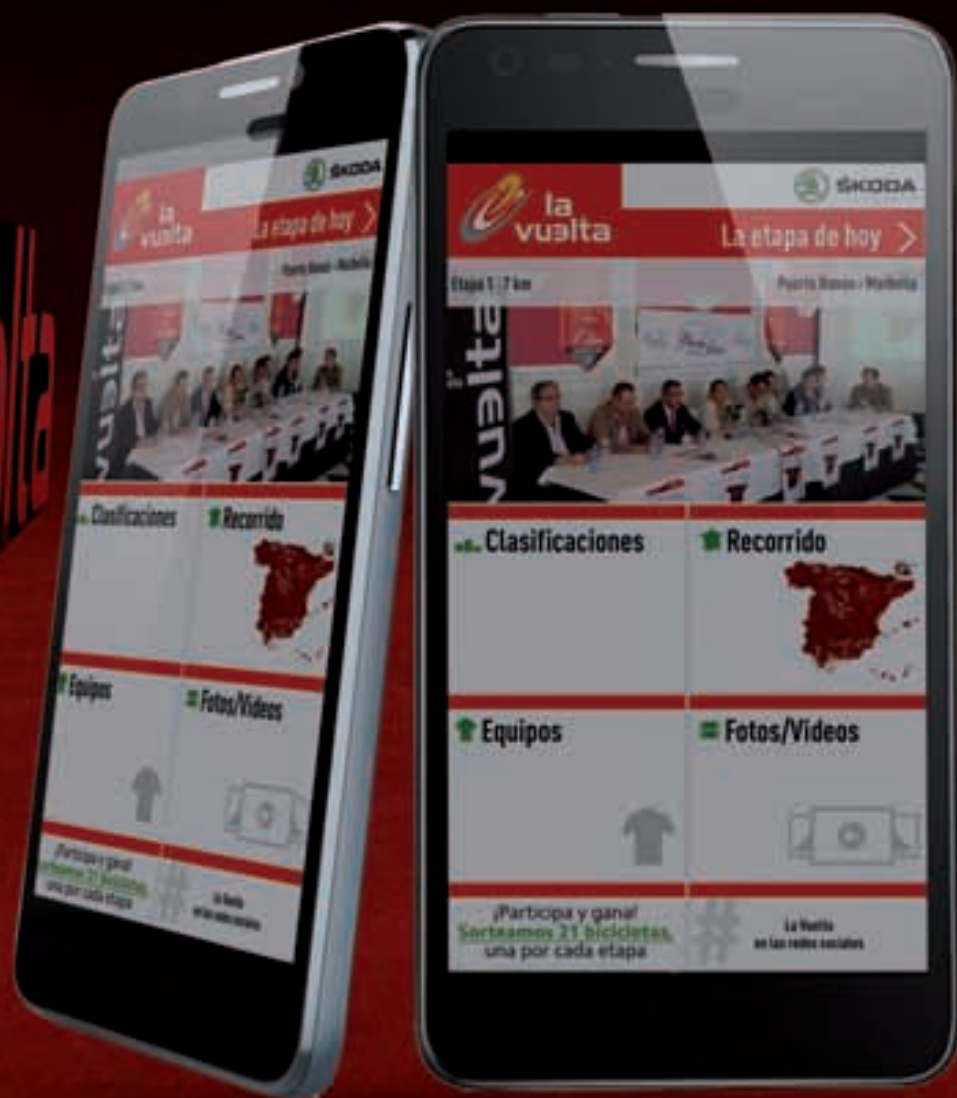
⌚ Total km crono individual 38,7

Media km etapa (sin cronos) 174,21

🏆 Sprints intermedios 19

⚙ Puertos de montaña 45

DESCÁRGATE GRATIS LA APLICACIÓN DE LA VUELTA PATROCINADA POR SKODA



Available on the
App Store

Get it on
Google play



ŠKODA

PATROCINADOR PRINCIPAL



**la
vuelta**

GRAN PREMIO



TV OFICIAL



PATROCINADORES PRINCIPALES



PATROCINADORES OFICIALES



PROVEEDORES OFICIALES



TIENDA OFICIAL ONLINE



MEDIOS OFICIALES



DIRECTOR GENERAL

Javier Guillén

Directores técnicos

Francisco Giner
Fernando Escartín

Director de producción

Pedro Lezaun

Director comercial

Carlos Cobos

Director de patrocinios (Relaciones de Servicing y Hospitality)

Charles Ojalvo

Área deportiva

Radio Vuelta

Juanma Gárate
Jesús Guzmán

Asesores deportivos

Luis Roberto Álvarez
Francisco Anguita
Santiago Blanco
Manuel Campesino
Guillermo Carballido
Carlos Castro
Daniel Clavero
Juan Carlos Contreras
Fernando Coronel
Lale Cubino
Íñigo Cuesta
Antonio Dorado
Tomás de la Fuente
Miguel Ángel Iglesias
Roberto Laiseka
Jean Marc Marino
Juan Carlos Martín
Serafín Martínez
Juan Martínez Oliver
Eduardo Peña
Javier Riaño
Jesús Rodríguez
Antonio Sánchez
José Roberto Sierra
Fermín Trueba

Circulación en carrera

Mariano Palacios
Jorge Ferrio

Coche técnico previo

Vicente Maríjuan
Alfonso Melgosa

Colegio de comisarios

Presidente

Bruno Valcic

Adjuntos

Laurent Idelot
Francesco Cenere
Juan Martín Sanz

Moto 1 Cesáreo Cervera

Moto 2 Francisco Carmona

Moto 3 José de los Santos

Moto 4 José Manuel Blandón

Crono

Luis María Zugazua

Adjunto crono

Emma Fernández

Juez de llegada

José María García

Juez adjunto de llegada/moto

Gerardo Morales

Control médico

Claude Deschaseaux
Derek Rooney
Ton Verhagen
José Manuel Díez
Marko Procikevic
Ingo Linke

Servicio médico

Doctores

José Ignacio Lara
Luis Ortiz
Mikel Martínez
José Juan Miranda
Tomás Rodríguez
Pedro Sanz

Enfermeros

Andoni Aza
Moisés Sebastián

Comunicación y prensa

Jefe de prensa
Iván Gómez

Relaciones institucionales

Responsable
Laura Guijarro

Informática y telecomunicaciones

Ingeniero telecomunicaciones
César Barroso

Técnicos telecomunicaciones
Manuel Fraile
Gerardo Fraile

Área comercial

Departamento comercial
Vera Franco
Javier Moracho
Gustavo Guillén

Servicing y medios
Jorge de Sebastián

Imagen y marca
Catherine Chaumely

Departamento Producción
Ana Torres-Quevedo

Alojamientos

Halcón Viajes
Rocío Benito
Irene Teulón

Cuerpo Nacional de Policía

Jefe del Dispositivo
Inspector Jefe
Julián Leandro

Jefe del Operativo
Inspector
José Antonio Rodríguez

Dirección General de Tráfico

Coordinación relaciones DGT
Pedro Brasero

Servicios

Coordinadores zona de meta
Marino Oscoz
Miguel Sabalza

Coordinador salida
José Manuel Misena

Coordinador punto de encuentro
Kerman Zunzarren

Coordinación y producción televisión
Víctor Vargiolu

Coordinador oficina permanente
Sergio Fernández

Acreditaciones
Alejandra Agudo

Coordinador Parque Vuelta
Óscar López

Coordinadora publicidad en ruta
Carole Durand

Coordinador caravana publicitaria
Vicente Férez

Coordinador flota
Santiago Battilana

Speakers
Juan María Guajardo
Neus González

Unidad móvil y seguridad vial

Jefe de la Unidad de Movilidad y Seguridad Vial
Comandante
Jorge Luis Correas
Jefe de la UMSV

Capitán
José Vicente Claver
2º Jefe de la UMSV

Capitán
Francisco Jiménez
Oficial de enlace MCS

Teniente
José Antonio Cuenca
Jefe UBAD


Alférez
Ricardo Amoedo Gan
Oficial de metas

CONSEJERO DELEGADO

Yann Le Moenner



El deporte cumple sueños que nosotros no podemos.
Gracias.



Loterías y Apuestas
del Estado

con el deporte

OFICINA PERMANENTE Y SALA DE PRENSA

PALACIO DE CONGRESOS Y EXPOSICIONES

José Meliá, 2. 29603 Marbella (Málaga).



16:00 – 20:00

Horario de apertura para acreditaciones y oficina permanente.



10:00 – 20:00

Horario de apertura para acreditaciones y oficina permanente.

10:00 – 20:00

Horario de apertura del centro de prensa.

10:00 – 14:00

Entrega de licencias al jurado técnico y recogida de dorsales.



10:00 – 20:00

Horario de apertura para acreditaciones y oficina permanente.

10:00 – 20:00

Horario de apertura del centro de prensa.

10:00

Reunión Colegio de Comisarios.

12:00

Reunión de equipos con Directores Deportivos, Dirección General y Colegio de Comisarios.

14:00

Formación UCI conductores en carrera.

15:00

Reunión de patrocinadores y caravana publicitaria.

19:30

Presentación de equipos:
C/ Huerta de Rufino, s/n - 29679 Benahavis, Málaga (Campo prácticas de golf)



10:00

Horario de apertura para acreditaciones, oficina permanente y centro de prensa.




11:00

Reunión medios informativos y motoristas de organización con Dirección General y Colegio de Comisarios.




OFICINAS PERMANENTES Y SALAS DE PRENSA

Etapa	Día	Localidad	Ubicación
1	Sábado 22 agosto	Marbella	Palacio de Ferias y Congresos Av. José Meliá, 2 - 29600 Marbella (Málaga)
2	Domingo 23 agosto	Álora	Pabellón Polideportivo Av. Pablo Ruiz Picasso - 29500 Álora (Málaga)
3	Lunes 24 agosto	Málaga	Palacio de Deportes José M^a Martín Carpena C/ Miguel de Mérida Nicolich, 2 - 29004 Málaga
4	Martes 25 agosto	Vejer de la Frontera	Instituto de Educación Secundaria - La Janda C/ Zafra, s/n - 11150 Vejer de la Frontera (Cádiz)
5	Miércoles 26 agosto	Alcalá de Guadaíra	Teatro Auditorio Riberas del Guadaíra Camino Pelay Correa, s/n - 41500 Alcalá de Guadaíra (Sevilla)
6	Jueves 27 agosto	Cazorla	Pabellón Polideportivo C/ Hilario Marco, s/n - 23470 Cazorla (Jaén)
7	Viernes 28 agosto	Capileira	Biblioteca Municipal Barranco de Poqueira, 1 - 18413 Capileira (Granada)
8	Sábado 29 agosto	Murcia	Palacio de Deportes de Murcia Av. del Rocío, 7 - 30007 Murcia
9	Domingo 30 agosto	Benitaxell	The Lady Elizabeth School - LAUDE Entrada Norte de La Cumbre del Sol - 03726 Benitaxell (Alicante)
10	Lunes 31 agosto	Castellón	Palau de la Festa Carrer del Riu Sella, 1 - 12005 Castellón de la Plana (Castellón)
Descanso	Martes 1 septiembre	Cortals d'Encamp	Complex Esportiu i Sociocultural d'Encamp - Sala de Festes i Congresos Passeig de l'Alguer - AD200 Encamp (Andorra)
11	Miércoles 2 septiembre	Cortals d'Encamp	Complex Esportiu i Sociocultural d'Encamp - Sala de Festes i Congresos Passeig de l'Alguer - AD200 Encamp (Andorra)
12	Jueves 3 septiembre	Lleida	FEDAC - Col·legi L'Anunciata C/ Vallcalent, 40 - 25006 Lleida
13	Viernes 4 septiembre	Tarazona	Complejo Deportivo Municipal Av. de La Paz, s/n - 50500 Tarazona (Zaragoza)
14	Sábado 5 septiembre	Brañavieja-Reinosa	Hotel La Corza Blanca Barrio Brañavieja. CA-183 - 39210 Brañavieja-Reinosa (Cantabria)
15	Domingo 6 septiembre	Arenas de Cabrales	Centro Público de Educación Básica 'Las Arenas'. Cabrales AS-114 - 33554 Arenas de Cabrales (Asturias)
16	Lunes 7 septiembre	Bárzana (Quirós)	Pabellón Polideportivo - Casa de Cultura 'Manolo Quirós' Ctra. General Bárzana AS-230, s/n - El Felguero - 33117 Bárzana (Quirós) - Asturias
Descanso	Martes 8 septiembre	Burgos	Fórum Evolución Burgos - Palacio de Congresos y Auditorio P ^o Sierra de Atapuerca, s/n - 09002 Burgos
17	Miércoles 9 septiembre	Burgos	Fórum Evolución Burgos - Palacio de Congresos y Auditorio P ^o Sierra de Atapuerca, s/n - 09002 Burgos
18	Jueves 10 septiembre	Riaza	Colegio Rural Agrupado - Escuela Infantil Av. Dr. Antonio García Tapia, 2 - 40500 Riaza (Segovia)
19	Viernes 11 septiembre	Ávila	C.U.M. Municipal Carlos Sastre C/ Maceros, s/n - 5002 Ávila
20	Sábado 12 septiembre	Cercedilla	Polideportivo Municipal 'Olímpicos Fernández Ochoa' C/ Manuel González Amezúa, 26 - 28470 Cercedilla (Madrid)
21	Domingo 13 septiembre	Madrid	Hotel Ritz Plaza de la Lealtad, 5 - 28014 (Madrid)




GENERAL / GÉNÉRAL / GENERAL

 ESP	 FRA	 ENG
Puerto de montaña	Col ou côte	Climb
Puntos	Classement par points	Points
Recorrido	Parcours	Course
Recorrido neutralizado	Parcours neutralisé	Neutralized course
Ruta alternativa	Itinéraire alternatif	Off race itinerary
Sprint intermedio	Sprint intermédiaire	Intermediary sprint




CARRERA / COURSE / RACE

 ESP	 FRA	 ENG
Acceso sala prensa	Accès salle de presse	Press room access
Auxiliares equipos	Assistants d'équipes	Team's assistants
Avituallamiento	Ravitaillement	Feeding
Bandera amarilla	Passage dangereux	Yellow flag
Carrera	Course	Race
Categorías puertos de montaña	Catégorie des cols	Climb categories
Combinada	Classement combiné	Combined classification
Comienza puerto	Début du col	Start of the climb
Contrarreloj	Contre-la-montre	Time trial
Equipos	Équipes	Teams
Etapa	Étape	Stage
General	Classement général	General classification
Montaña	Classement de meilleur grimpeur	Mountain classification
Paso previo	Premier passage	First

SALIDA / DÉPART/ START

 ESP	 FRA	 ENG
Concentración y firma	Rassemblement de départ et signature	Departure gathering and signature
Control de firmas	Contrôle des signatures	Signature podium
Línea de salida	Ligne de départ	Starting line
Operaciones de control	Compte à rebours	Verifications
Parking dirección	Parking direction	Directors parking
Parking equipos	Parking équipes	Teams parking
Parking organización	Parking organisation	Staff parking
Parking prensa	Parking presse	Press parking
Punto de encuentro	Village	Village
Punto Paso Obligatorio	Point de Passage Obligé	Compulsory Passage Point
Salida	Départ	Start

META / ARRIVÉE / FINISH LINE

 ESP	 FRA	 ENG
Acceso meta	Accès arrivée	Arrival access
Acceso tribuna	Accès tribunes	Stand access
Control médico	Contrôle médical	Medical control
Desvío coches	Dérivation voitures	Car by pass
Parque Vuelta	Parc Vuelta	Parque Vuelta
Línea de meta	Ligne d'arrivée	Finish line
Llegada	Arrivée	Arrival
Meta	Arrivée	Finish line
Oficina permanente y sala de prensa	Permanence et salle de presse	Organization office and press room
Tribuna	Tribune	Stand
Último kilómetro	Dernier kilomètre	Last km
Zona técnica	Zone technique	Technical area

LA VUELTA

EN LA QUE TODOS GANAN

EN LA VUELTA JUNIOR COFIDIS LAS
SONRISAS DE LOS NIÑOS SON EL MEJOR PREMIO



LA VUELTA JUNIOR COFIDIS ES UN PROYECTO PEDAGÓGICO IMPULSADO POR LA ASOCIACIÓN DE CICLISTAS PROFESIONALES, LA FUNDACIÓN DEPORTE JOVEN DEL CONSEJO SUPERIOR DE DEPORTES, UNIPUBLIC Y COFIDIS QUE PRETENDE ACERCAR LOS VALORES DEL CICLISMO Y LA PRÁCTICA DE HÁBITOS SALUDABLES A LOS MÁS PEQUEÑOS.

WWW.LAVUELTAJUNIORCOFIDIS.COM

ORGANIZADORES:





ETAPA 1

**PUERTO BANÚS >
MARBELLA
C.R.E.**

Salida: C/ Ortega y Gasset con
Paseo Marítimo.
Convocatoria 15:30 h / Salida 16:00 h



ETAPA 3

**MIJAS >
MÁLAGA**

Salida: Plaza de la Marina.
Convocatoria 14:30 h / Salida 15:00 h



ETAPA 5

**ROTA >
ALCALÁ DE GUADAÍRA**

Salida: Ctra. Sevilla Alcalá, Teatro Auditorio
Riberas de Guadaíra.
Convocatoria 14:30 h / Salida 15:00 h



ETAPA 8

**PUEBLA DE DON FADRIQUE >
MURCIA**

Salida: Plaza Martínez Tornel.
Convocatoria 14:30 h / Salida 15:00 h



ETAPA 10

**VALENCIA >
CASTELLÓN**

Salida: Avenida del Mar con Ronda
de Circunvalación.
Convocatoria 14:30 h / Salida 15:00 h



ETAPA 12

**ESCALDES-ENGORDANY.ANDORRA >
LLEIDA**

Salida: Avenida Prat de la Riba con
Avenida de Sant Ruf.
Convocatoria 14:30 h / Salida 15:00 h



ETAPA 13

**CALATAYUD >
TARAZONA**

Salida: Carrera de Cunchillos.
Convocatoria 14:30 h / Salida 15:00 h



ETAPA 17

**BURGOS >
BURGOS
C.R.I.**

Salida: Calle Lavadores con Paseo Isla.
Convocatoria 12:30 h / Salida 13:00 h



ETAPA 18

**ROA >
RIAZA**

Salida: Ctra Riofrío con Calle Concejal
Clemente Cerezo.
Convocatoria 14:30 h / Salida 15:00 h



ETAPA 19

**MEDINA DEL CAMPO >
ÁVILA**

Salida: Plaza San Vicente.
Convocatoria 15:00 h / Salida 15:30 h



ETAPA 21

**ALCALÁ DE HENARES >
MADRID**

Salida: Plaza Cibeles.
Convocatoria 13:30 h / Salida 14:00 h

ORIENTACIÓN



Salida



Recorrido neutralizado



Carrera



Desvío coches



Permanente / prensa



Parking equipos meta




Parking Permanente / prensa

INFORMACIÓN






Circulación giratoria. Paso por la izquierda



Circulación giratoria. Por ambos lados



Circulación giratoria. Paso por la derecha




Circulación giratoria. Paso por ambos lados con giro a la izquierda



Circulación giratoria. Paso por ambos lados con giro a la derecha



Circulación giratoria. Paso por la derecha con giro a la izquierda



Circulación giratoria. Paso por la izquierda con giro a la derecha



Circulación giratoria. Giro a la izquierda











































Circulación giratoria. Giro a la derecha



Estrechamiento. Paso en fila



							
Salida	Meta	Recorrido	Paso previo	Ruta alternativa	Desvío coches	PPO Salida	Retorno de vehículos
							
Contrarreloj Individual	Contrarreloj Equipos	Comienza puerto	Puerto Cat. Especial	Puerto 1ª Categoría	Puerto 2ª Categoría	Puerto 3ª Categoría	
							
Avituallamiento	Sprint intermedio	Túnel	Bandera amarilla				
							
Punto Paso Obligatorio Salida	Punto Paso Obligatorio Meta	Punto de encuentro	Control de firmas	Llamada	Acceso invitados	Vuelta Junior	Parque Vuelta
							
Oficina permanente	Parking equipos	Parking organización	Parking dirección	Parking prensa	Parking caravana	Parking invitados	Parking motos policía
							
5 últimos km	4 últimos km	3 últimos km	2 últimos km	Último km			

ÁREAS DE ACCESO

				
Acceso libre	Punto de encuentro	Prensa	Zona invitado	Zona Técnica



Equipos UCI WorldTeams



AG2R LA MONDIALE
(FRA)



ASTANA PRO TEAM
(KAZ)



BMC RACING TEAM
(USA)



ETIXX-QUICK STEP
(BEL)



FDJ
(FRA)



IAM CYCLING
(SUI)



LAMPRE-MERIDA
(ITA)



LOTTO-SOUDAL
(BEL)



MOVISTAR TEAM
(ESP)



ORICA GreenEDGE
(AUS)



TEAM CANNONDALE-GARMIN
(USA)



TEAM GIANT-ALPECIN
(GER)



TEAM KATUSHA
(RUS)



TEAM LOTTO NL-JUMBO
(NED)



TEAM SKY
(GBR)



TINKOFF-SAXO
(RUS)



TREK FACTORY RACING
(USA)

Equipos invitados



CAJA RURAL-SEGUROS RGA
(ESP)



COFIDIS, SOLUTIONS CRÉDITS
(FRA)




COLOMBIA
(COL)



MTN-QHUBEKA
(RSA)



TEAM EUROPCAR
(FRA)



El lugar donde cada uno encuentra su sol

La Costa del Sol se ha convertido en uno de los destinos turísticos más completos. Aquí, cada persona puede encontrar la combinación perfecta de ocio, cultura, gastronomía, deporte y aventura con la que vivir una estancia inolvidable. Hay muchas maneras de disfrutar nuestro sol, 10 millones de visitantes ya han encontrado la suya.

www.visitacostadelsol.com




COSTA DEL SOL
MÁLAGA
Siempre Cálida



Diputación de Málaga

Elías Bendodo Benasayag



Presidente de la Diputación de Málaga

La provincia de Málaga es un territorio perfecto para acoger cualquier competición deportiva de primer nivel. Tiene unas características climáticas y geográficas extraordinarias, y la afición de los malagueños a numerosas disciplinas está más que probada. En el caso del ciclismo, esta tierra alberga a la cuarta parte de los federados de toda Andalucía. Ser además la provincia más montañosa del país es el complemento perfecto para que la Vuelta Ciclista a España tenga a Málaga como uno de sus destinos preferentes.

Nuestra provincia va a ser este año protagonista muy especial de la ronda española. Será, por sexta ocasión en la historia, la salida oficial de la Vuelta a España, pero esta vez además albergará cuatro etapas, con hitos como el arranque desde Puerto Banús o la meta del Caminito del Rey, un icono mundial.

Málaga va a demostrar de nuevo que tiene argumentos de sobra para acoger el evento y va a contribuir a su éxito internacional. Serán 17 los municipios por los que circule la caravana de la Vuelta y la promoción conjunta será un activo irrenunciable tanto para la organización como para la Costa del Sol y su destino turístico.

Quiero agradecer a Unipublic su compromiso con el deporte y con esta tierra, y reivindicar una 'candidatura permanente' para que la Vuelta pase por la provincia de Málaga siempre que quiera; y por supuesto quiero valorar el compromiso total de los alcaldes de los municipios que acogerán las etapas con el buen desarrollo de este espectáculo en la carretera que es la Vuelta Ciclista a España.

Un poco más de la provincia de Málaga...

La Costa del Sol se ha consolidado como uno de los destinos vacacionales más importantes del mundo. Multitud de razones lo avalan. 325 días de sol al año, nuestro benigno clima, los más de 160 kilómetros de playa, fabulosos parajes naturales, impresionantes monumentos y una atractiva oferta cultural, una infraestructura hotelera de primer orden...

Sin contar con la fantástica gastronomía, el ser un marco ideal para la celebración de congresos y un paraíso consagrado para la práctica del golf y, cómo no, nuestras tradiciones y costumbres, o el encanto de los pueblos blancos.

Pero la provincia de Málaga puede ofrecer mucho más. Este año contamos con una magnífica novedad, El Caminito del Rey. Un

itinerario que permitirá atravesar el corazón del Desfiladero de los Gaitanes por pasarelas adosadas a la roca a cien metros del suelo, descubriendo paisajes recónditos y sensaciones vertiginosas.

Un entorno natural, entre las localidades de Ardales, Álora, Valle de Abdalajís y Antequera. Un paraje excepcional que ha sido testigo mudo de la historia de la industrialización de Málaga. La reapertura de este mítico espacio de reconocimiento internacional ha suscitado enorme interés en todo el mundo.

Si ha esta oferta le añadimos la riqueza de otros segmentos turísticos la provincia de Málaga y la Costa del Sol se convierten en un lugar de disfrute los doce meses del año.

 www.malaga.es



11 RAZONES PARA VISITAR COSTA DEL SOL OCCIDENTAL

11 REASONS TO VISIT WESTERN COSTA DEL SOL



**COSTA DEL SOL
OCCIDENTAL**
Mancomunidad de Municipios



ACOSOL, S.A.



BENAHAVÍS

BENALMÁDENA

CASARES

ESTEPONA

FUENGIROLA

ISTÁN

MANILVA

MARBELLA

MIJAS

OJÉN

TORREMOLINOS



Mancomunidad de Municipios de la Costa del Sol Occidental

Margarita del Cid Muñoz



Presidenta de la Mancomunidad de Municipios de la Costa del Sol Occidental

La diversificación del modelo turístico es una de las claves que han ido haciendo de la Costa del Sol uno de los destinos más competitivos del panorama internacional. A su consolidado modelo de sol y playa se han ido agregando, a lo largo de los años, diferentes segmentos que han complementado la oferta, siempre desde la perspectiva de sumar, de añadir atractivos.

En los últimos años los observadores del fenómeno turístico han venido advirtiendo que el viajero de esta nueva época, superinformado y extremadamente exigente, reclama nuevos modelos, pero siempre desde el enfoque de lo peculiar, de lo autóctono, de lo identitario.

En ese sentido, estamos convencidos de que a este nuevo turista, el más exigente que ha habido en la historia, es imprescindible hacerle llegar el conocimiento de nuestra zona a través de modelos publicitarios atípicos, pero que cumplan el requisito fundamental del prestigio y la máxima difusión.

Es en este punto donde la Vuelta Ciclista a España juega un papel esencial. Su enorme potencial de audiencia nos ofrece la posibilidad de mostrar nuestra oferta turística a través de unas imágenes en las que el esfuerzo, la competición, la noble disputa, le añaden un plus de calidad. Asociar la imagen de la Costa del Sol con el prestigio de una competición como la Vuelta Ciclista a España aumenta el valor de ambas en una simbiosis perfecta, como la del hombre y la bicicleta, como la del sol y el mar.

Un poco más de la Costa del Sol Occidental...

La Costa del Sol, un destino seguro

Quizás quede alguien que todavía no lo sepa, pero cuando en Moscú la temperatura a finales de enero alcanza los veinte grados bajo cero, o en París están en menos cuatro, en la Costa del Sol la gente se baña en el mar, bajo un sol esplendoroso, a una temperatura entre los dieciocho y los veintidós grados centígrados. Positivos, por supuesto.

Esto, por sí sólo, ya podría ser bastante aliciente para quienes deseen encontrar un destino único no sólo en Europa, sino en el mundo, porque aunque buen clima hay en muchas partes, muy pocos hay que puedan complementarlo con una importante ac-

tividad cultural y un conjunto de ciudades de primer nivel.

La Costa del Sol es un destino altamente apetecible para quienes quieren ese ansiado "sol y playa", pero buscan añadir el importante valor cultural y de patrimonio que puede encontrarse en la comarca, gracias a sus municipios situados en la montaña, como Ojén, Istán, Benahavís y Casares e, incluso, Mijas y Benalmádena, y ya en la línea de la costa, Fuengirola, Torremolinos, Marbella, Estepona y Manilva, con importantes monumentos y yacimientos arqueológicos capaces de colmar las expectativas de los visitantes con una oferta cultural, gastronómica y paisajística difícil de superar.

 www.mancomunidad.org

BUENOS DÍAS, EUROPA.

Alcance sus objetivos, cada día de la semana. A través de una extensa red de transporte, aseguramos envíos rápidos y flexibles a todo el continente europeo. Con innovadores sistemas de TI, gestionamos su cadena de suministro con fiabilidad y eficiencia. Podemos mejorar su logística. Diariamente.

Transportes Azkar, S.A.
C.T. Coslada
Avda. de Europa, 1 • 28820 Coslada
Tel.: +34 916 606-500 • Fax: +34 916 606-627
E-mail: headoffice@azkar.com

www.azkar.com



Marbella

José Bernal Gutiérrez



Alcalde de Marbella

Como alcalde de Marbella, quiero dar la bienvenida a los participantes en la Vuelta Ciclista a España 2015 en nombre de nuestra ciudad y de todos los vecinos y vecinas.

Al igual que el Ayuntamiento de Marbella, los ciudadanos se han volcado para que el 22 de agosto sea un día para la historia tanto de esta importante competición deportiva como del municipio.

Es un orgullo para nuestra ciudad ser protagonista del inicio de una de las pruebas deportivas más importantes y con más seguimiento entre los aficionados al ciclismo.

Gracias por brindar a Marbella la oportunidad de mostrar su gran belleza a millones de espectadores, que podrán disfrutar de esa primera etapa contrarreloj por nuestro espectacular Paseo Marítimo.

Desde el Equipo de Gobierno, apostamos por unir la Marca Marbella al deporte de alto nivel con eventos que sigan proyectando una imagen internacional como destino de excelencia y calidad.

Deseamos a ciclistas y a aficionados que disfruten de esta magnífica estancia en la ciudad y que el comienzo de la Vuelta Ciclista a España 2015 sea un éxito para todos. Mucha suerte y un saludo en nombre de toda la Corporación Municipal.

Un poco más de Marbella...

Marbella es única. Marbella es sol y playa, cultura e historia, naturaleza y bienestar, ocio y deporte, gastronomía y compras, excelencia y sencillez, calidad y calidez, singularidad y hospitalidad.

A lo largo de sus más de 27 kilómetros de litoral, la ciudad cuenta con cuatro puertos deportivos y la mayor concentración de playas con banderas azules de Andalucía.

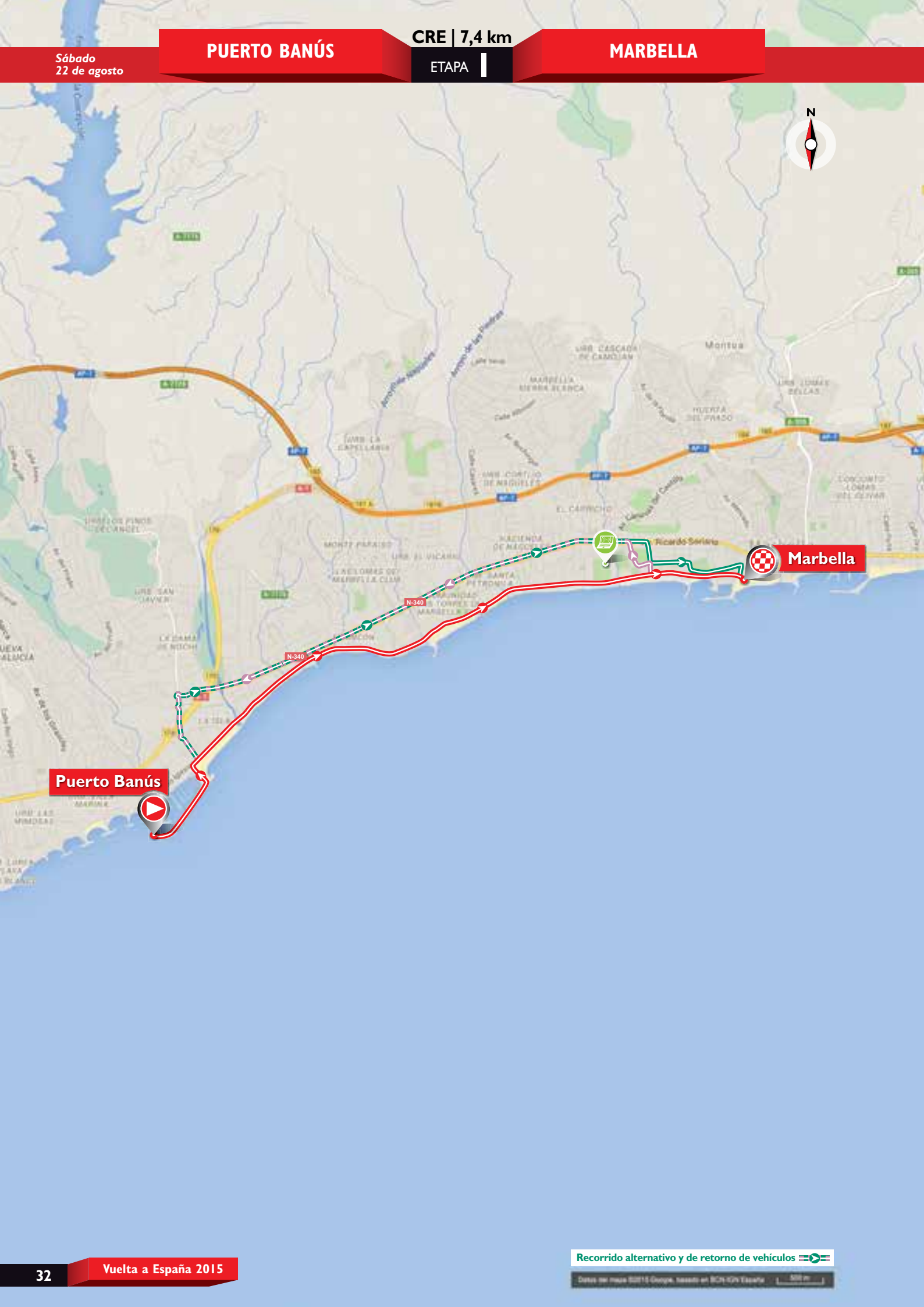
Con más de 320 días de sol anuales y una temperatura media de 18,5 grados, uno de sus grandes reclamos turísticos es un clima único al abrigo de Sierra Blanca y de la espectacular ensenada de su costa.

Se suman una oferta de ocio y turística única con más de 600 establecimientos gastronómicos -tres restaurantes con estrella

Michelin-, una completa oferta deportiva, 15 campos de golf, una planta hotelera de primer nivel y las más exclusivas marcas mundiales reunidas en Puerto Banús.

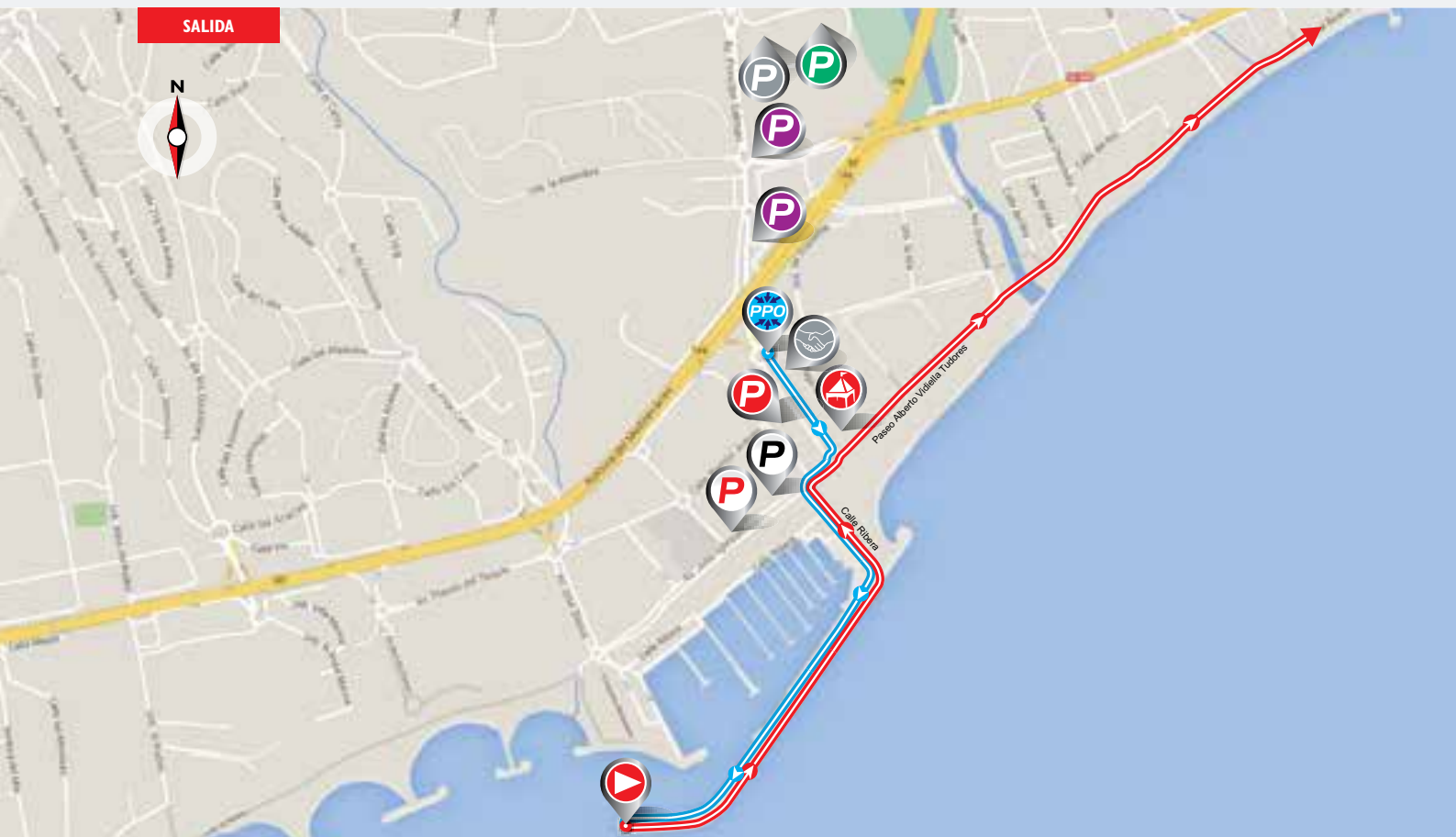
Una ciudad cosmopolita en la que conviven más de 130 nacionalidades enriquecida también por un vasto patrimonio cultural e histórico, en el que destacan uno de los cascos antiguos más bellos y mejor conservados de Andalucía, valiosos yacimientos arqueológicos en Marbella y San Pedro Alcántara y el Museo del Grabado Español Contemporáneo, referente en la corriente gráfica.

 www.marbella.es



Puerto Banús

Marbella



LÍNEA DE SALIDA



PUNTO PASO OBLIGATORIO
Rtda. del Rinoceronte, Av. de las Naciones Unidas
LAT 36°29'31.44"N
LONG 4°57'05.54"O



ACCESO INVITADOS



PUNTO DE ENCUENTRO



PARKING EQUIPOS




PARKING ORGANIZACIÓN



PARKING PRENSA





PARKING INVITADOS



Altitud máx.: 10 m Ascenso: 17 m Descenso: 17 m



ALTITUD	KILÓMETROS		ITINERARIO	HORARIO PREVISTO		
	RECORRIDOS	POR RECORRER		CARAYANA	Primer Equipo	Último Equipo
PUERTO BANÚS. PROVINCIA DE MÁLAGA						
10	0,0	7,4	 Rampa de salida Espigón Muelle de Levante	17:00	18:40	20:25
10	0,8	6,6	Giro izda. dirección Puerto Banús por C/ Ribera	17:00	18:40	20:25
10	1,1	6,3	Giro dcha. por Av. Julio Iglesias	17:01	18:41	20:26
10	1,2	6,2	Rotonda recto por Paseo Alberto Vidiella Tudores, <i>paseo peatonal</i>	17:01	18:41	20:26
10	1,7	5,7	<i>Fin del paseo peatonal</i>	17:01	18:41	20:26
10	1,8	5,6	<i>Puente con estructura metálica de 110 m aproximadamente se entra con un tramo del piso de albero, Urb. Coral Beach</i>	17:01	18:41	20:26
10	2,1	5,3	<i>Puente de madera</i>	17:02	18:42	20:27
10	2,4	5,1	<i>Puente de madera</i>	17:02	18:42	20:27
10	2,9	5,0	Urb. Ancón Sierra	17:03	18:43	20:28
10	3,9	3,5	Puente romano	17:04	18:44	20:29
10	4,0	3,4	Urb. Los Verdiales. Paseo marítimo	17:05	18:44	20:29
10	5,9	1,5	<i>Fin tramo de albero. Comienza tramo de mármol. Paseo peatonal</i>	17:06	18:46	20:31
10	6,0	1,4	Urb. Marbellamar. Paseo marítimo. <i>Rampa</i>	17:06	18:46	20:31
10	6,8	0,6	Av. Duque de Ahumada tramo de calle	17:07	18:47	20:32
10	7,3	0,1	Giro dcha. <i>Precaución rampa de madera</i>	17:07	18:47	20:32
10	7,4	0,0	 MARBELLA. META	17:07	18:48	20:33

OBSERVACIONES

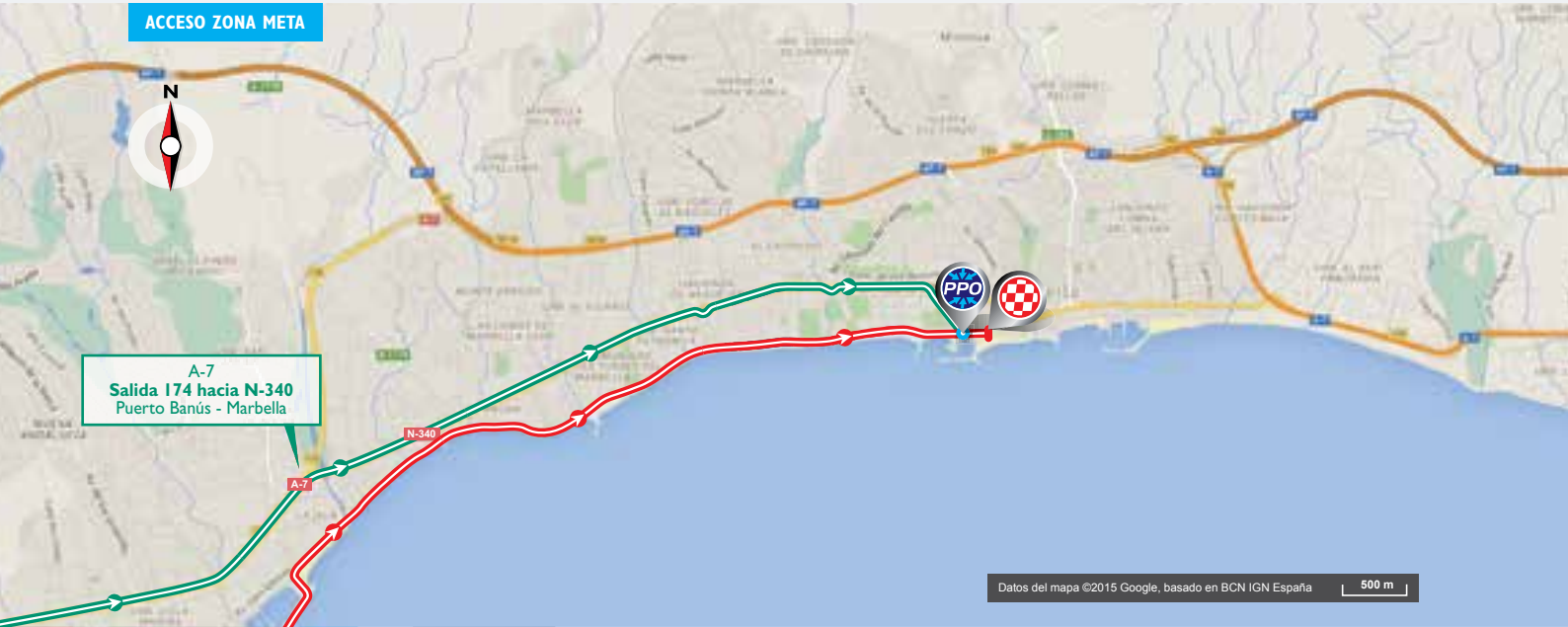
Los 22 equipos saldrán a intervalos de 5 minutos.

 **PASOS CON PRECAUCIÓN BANDERAS AMARILLAS**

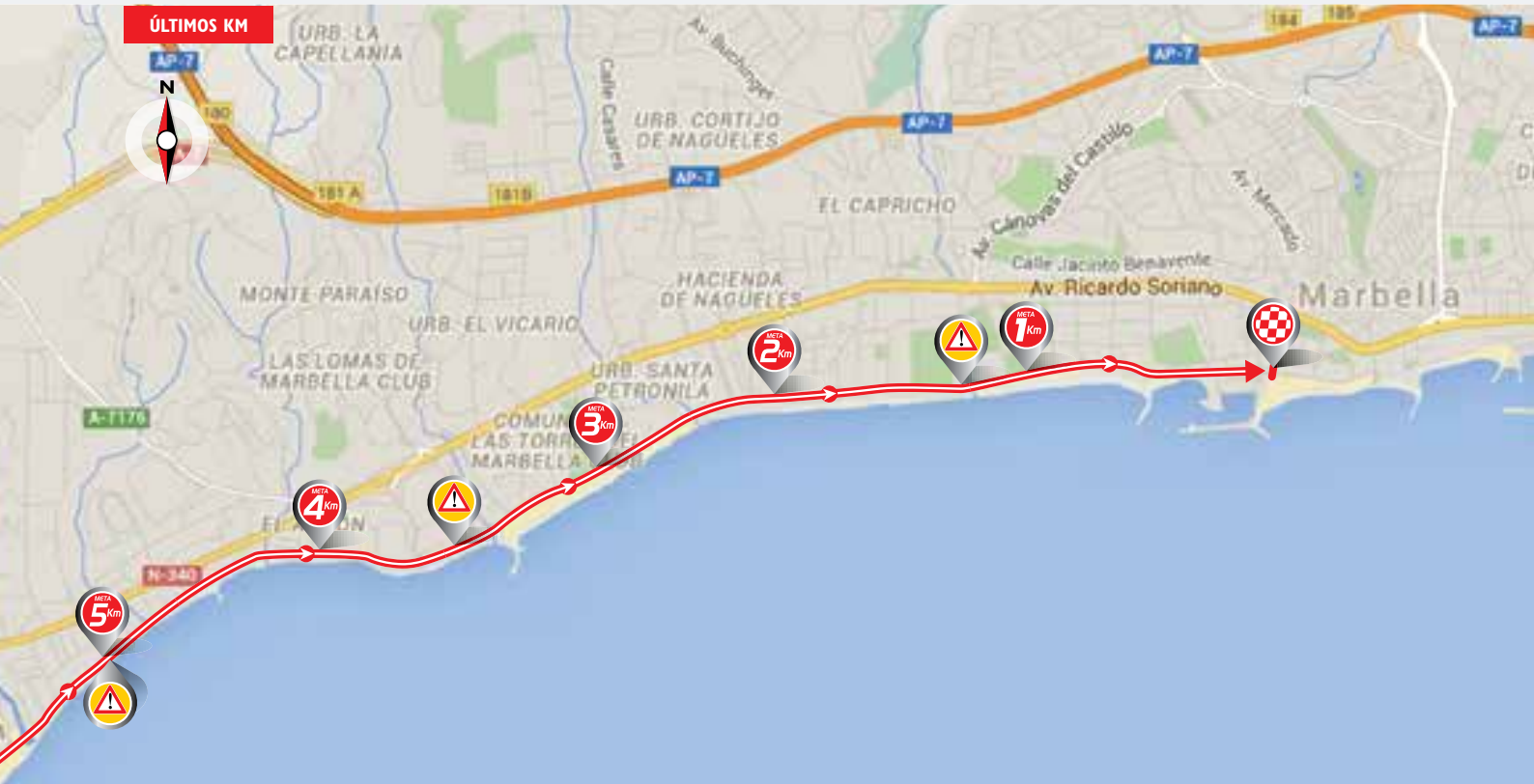
RD-RI-R = Rtda., **B** = Badenes, **SC** = Setos, **M** = Medianas, **GD** = Curvas y cruces a la derecha, **GI** = Curvas y cruces a la izquierda, **PE** = Paso estrecho, **T** = Túnel

PE 1,8 - PE 2,1 - PE 2,4 PE 3,9 - R 6

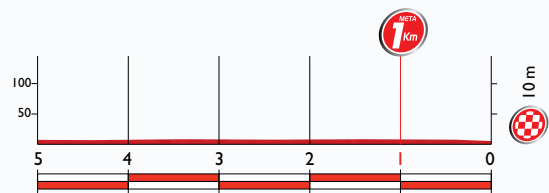
ACCESO ZONA META

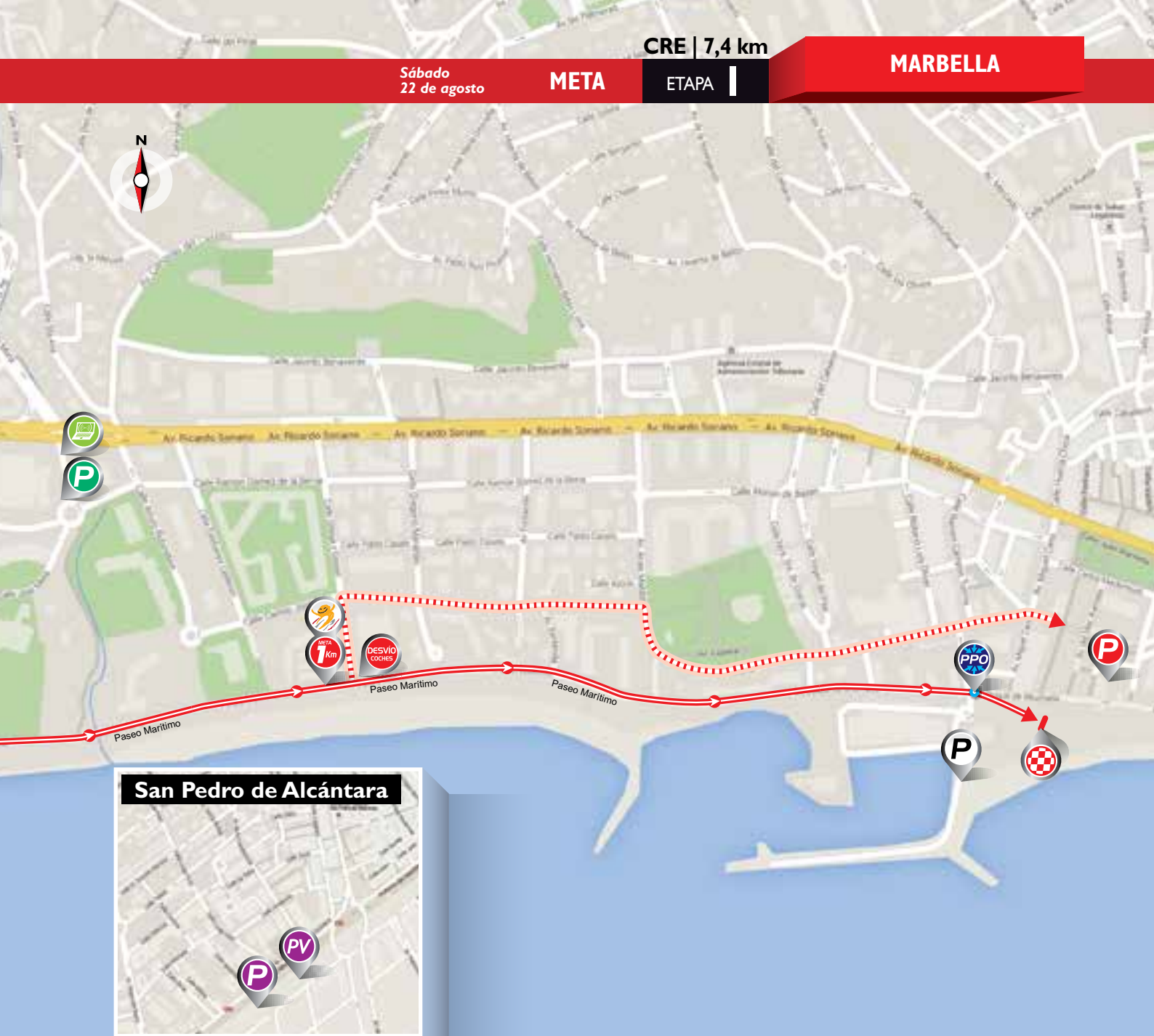


ÚLTIMOS KM



Altimetría 5 últimos km





LÍNEA DE META
Playa de Levante del
Puerto Deportivo

O. PERMANENTE Y S. PRENSA
Palacio de Ferias y Congresos
Av. José Meliá, 2
29600 Marbella (Málaga)

PARKING PRENSA

PUNTO PASO OBLIGATORIO
Av. Duque de Ahumada
Lat 36°30'25.50"N
Long 4° 53'16.50"O

DISTANCIA A META
2,1 km

PARKING INVITADOS

DESVÍO DE COCHES
Paseo Marítimo con
C/ Ortega y Gasset

PARKING EQUIPOS
C/ Rafaela Aparicio

PARKING CARAVANA

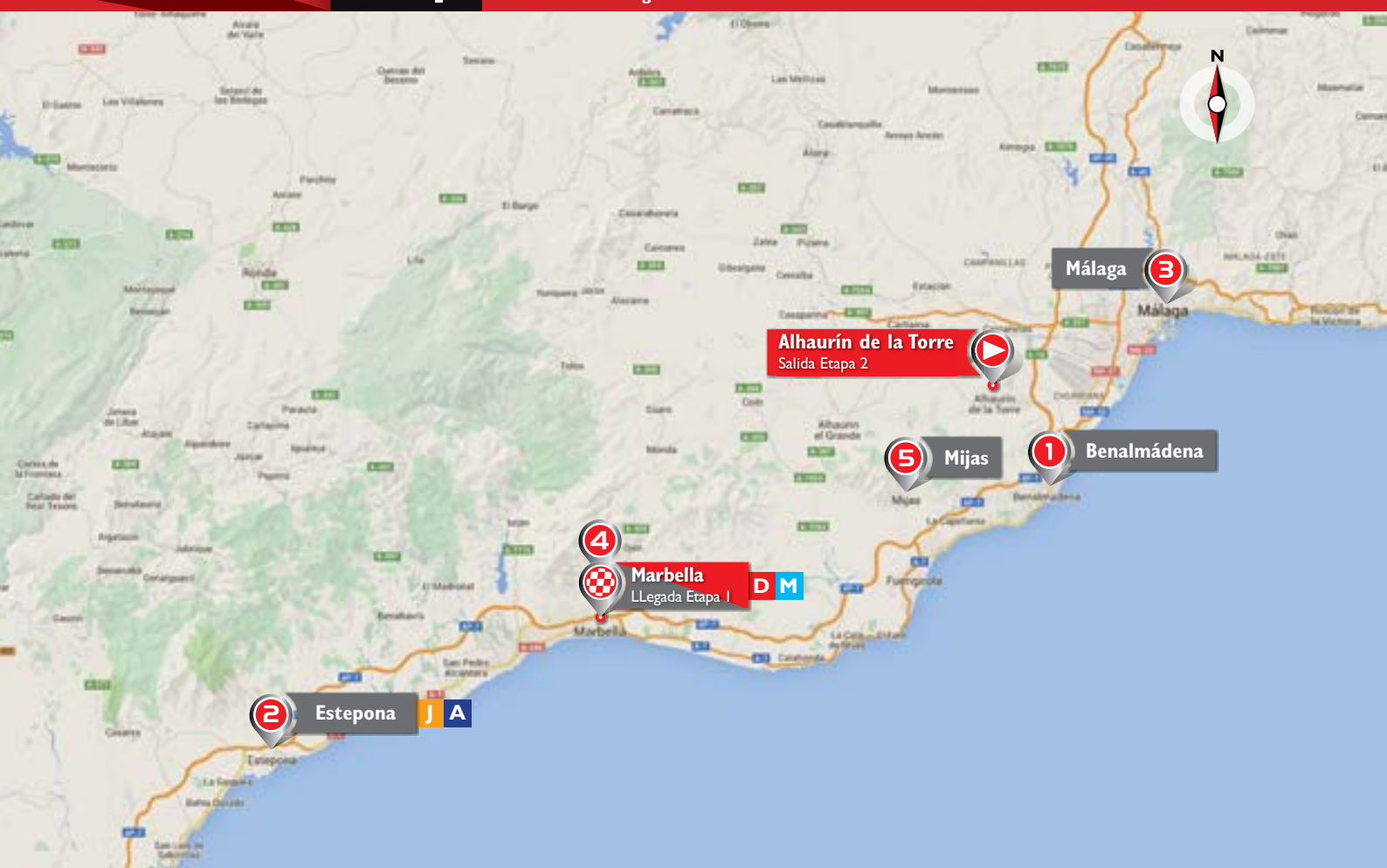
LLEGADA ÚLTIMO KM
Recta de 200 m, rtda., izda. y
dcha. en 150 m curva izda. Recta
en subida de 460 m. Rtda., recto
y recta de 190 m en subida.
Porcentaje del último km 5,6%.

DISTANCIA A META
300 m

PARQUE VUELTA
Boulevard Av. Luis
Braille (San Pedro de
Alcántara)
De 16:30 h a 20:30 h

PARKING ORGANIZACIÓN

SALIDA V. JUNIOR
Paseo Marítimo con
C/ Ortega y Gasset
A las 16:00 h



1 BENALMÁDENA

Hotel ALAY
Dirección Av. de Alay, 5
Tel.: 952 441 440
• MTN-QHUBEKA

Hotel TORQUEBRADA
Dirección Av. del Sol, 89
Tel.: 952 446 000
• COFIDIS, SOLUTIONS CRÉDITS
• ETIXX-QUICK STEP
• TEAM KATUSHA

2 ESTEPONA

Hotel DIANA PARK
Dirección Autovía del Mediterráneo,
Km. 168,5
Tel.: 952 887 659
• COLOMBIA
• TEAM LOTTO NL - JUMBO

Hotel TRH PARAÍSO
Dirección Av. de la Gardenia, s/n
Tel.: 952 883 000
• ASTANA PRO TEAM
• BMC RACING TEAM

Hotel TRYP ESTEPONA
Dirección Flaminio, 2
Tel.: 952 790 000
• TINKOFF-SAXO

3 MÁLAGA

Hotel GARDEN INN
Dirección Av. Velázquez, 126
Tel.: 952 233 122
• FDJ
• IAM CYCLING

Hotel GUADALMEDINA
Dirección Pasillo del Matadero
Tel.: 952 365 146
• TEAM CANNONDALE-GARMIN

Hotel MONTEMÁLAGA
Dirección Paseo Marítimo Antonio
Machado, 10
Tel.: 952 046 000
• ORICA GreenEDGE
• TREK FACTORY RACING

Hotel NH MÁLAGA
Dirección San Jacinto, 2
Tel.: 952 071 323
• TEAM GIANT-ALPECIN

Hotel PUERTAMÁLAGA
Dirección Héroes de Sostosa, 17
Tel.: 951 010 150
• CAJA RURAL - SEGUROS RGA

Hotel TRYP GUADALMAR
Dirección Moby Dick, 2
Tel.: 952 231 703
• LOTTO-SOUDAL
• TEAM SKY

Hotel VINCCI MÁLAGA
Dirección Pacífico, 44
Tel.: 952 175 060
• AG2R LA MONDIALE
• TEAM EUROPCAR

4 MARBELLA

Hotel MELIÁ LA QUINTA
Dirección Av. Tomás Pascual, s/n
Tel.: 952 762 390
• MOVISTAR TEAM

5 MIJAS

Hotel HACIENDA PUERTA DEL SOL
Dirección Carretera de Mijas -
Fuengirola, Km. 4
952 486 400
• LAMPRE - MERIDA

DM MARBELLA

Hotel BARCELÓ MARBELLA
Dirección Urb. Guadalmina Alta
Tel.: 952 889 099
DIRECCIÓN / SERVICIO MÉDICO

JA ESTEPONA

Hotel TRYP ESTEPONA
Dirección Flaminio, 2
Tel.: 952 790 000
JURADO / ASESORES



Alhaurín de la Torre

Joaquín Villanova Rueda



Alcalde de Alhaurín de la Torre

Alhaurín de la Torre tiene el privilegio de formar parte de la historia y de la gran familia de la Vuelta Ciclista a España. Por primera vez en sus 80 años, la ronda española, una de las más importantes del mundo junto al Tour de Francia y el Giro de Italia, pisará suelo alhaurino.

Y lo hará justo el año 2015, en que hemos sido distinguidos como Ciudad Europea del Deporte y sede de más de 250 eventos deportivos de todo tipo.

Nuestra localidad, el 23 de agosto, toma el testigo de Marbella y acogerá la salida al Caminito del Rey, trayecto repleto de bellos parajes y de dureza, en lo que será la primera llegada en alto.

Medio mundo podrá conocer Alhaurín de la Torre y su entorno por televisión desde todos los puntos de vista, incluso aéreo.

Más allá del retorno económico que el dispositivo de la ronda traerá para la ciudad; más allá del bullicio por la presencia de los ídolos mundiales de la bicicleta, quiero destacar el orgullo que me produce como alcalde el que nuestro pueblo sea reconocido dentro de la prestigiosa imagen internacional de la carrera y, por supuesto, de la Costa del Sol, marca turística que, con buen tino, da nombre oficial a la Vuelta.

Quiero agradecer a quienes han hecho posible que la fecha del 23 de agosto quede grabada con letras de oro en nuestra historia y deseo que disfrutemos de esos días históricos para el deporte en nuestra provincia.


Un poco más de Alhaurín de la Torre...

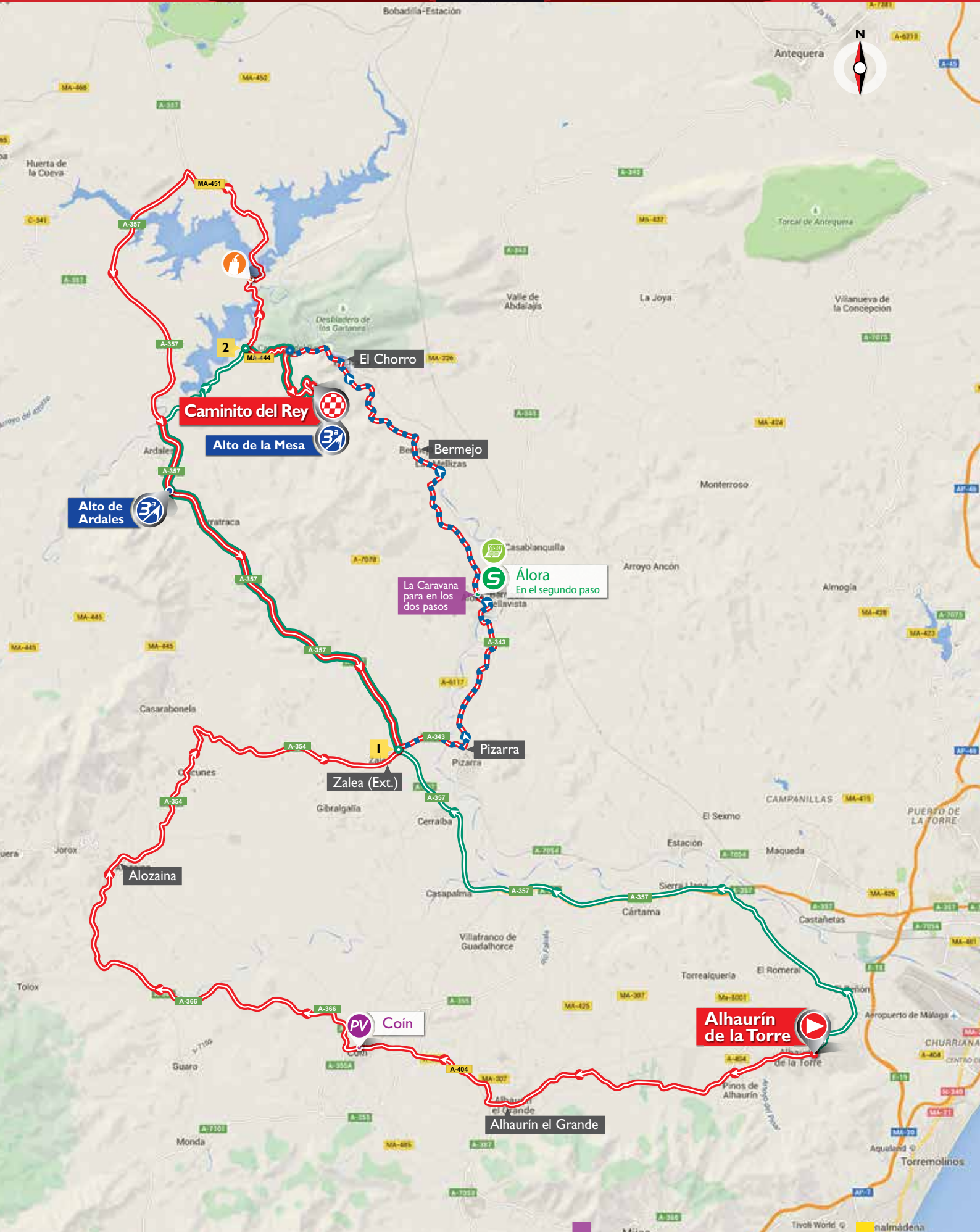
Alhaurín de la Torre es un paraíso en permanente evolución, sinónimo de prosperidad y con una tendencia al alza que lo convierte en modelo a seguir en España. El municipio ha experimentado una espectacular modernización que se traduce en una elevada calidad de vida: magníficos equipamientos públicos, excelentes servicios y los mejores parques y jardines de Andalucía, además de pujanza industrial y una rica y variada oferta cultural y deportiva.

Alhaurín de la Torre se ha convertido en uno de los municipios más pujantes de la provincia. La cercanía con la capital, un desarrollo urbano horizontal y una densidad de zonas verdes de

las más altas de Andalucía (3,5 millones de m²) contribuyen a disfrutar de esa calidad de vida.

Está enclavado entre el Área Metropolitana y la comarca del Guadalhorce, a 7 kilómetros de la Costa del Sol y del Aeropuerto Pablo Picasso y enclavado entre el mar Mediterráneo y la Sierra de Mijas. Su clima es muy benigno, con más de 320 días de sol al año. Su situación geográfica y su proximidad a los centros de atracción turística de la Costa lo convierten en un municipio-referencia, pasando de ser 'Segunda Línea de Playa' a auténtica terraza costera.

 www.alhaurindelatorre.es



Caminito del Rey

Alto de la Mesa

Alto de Ardales

La Caravana para en los dos pasos
Alora
En el segundo paso

Zalea (Ext.)

Alosaina

Alhaurín de la Torre

Coín

Alhaurín el Grande

Parada Técnica de la Caravana

Cruce de Carrera con Recorrido Alternativo

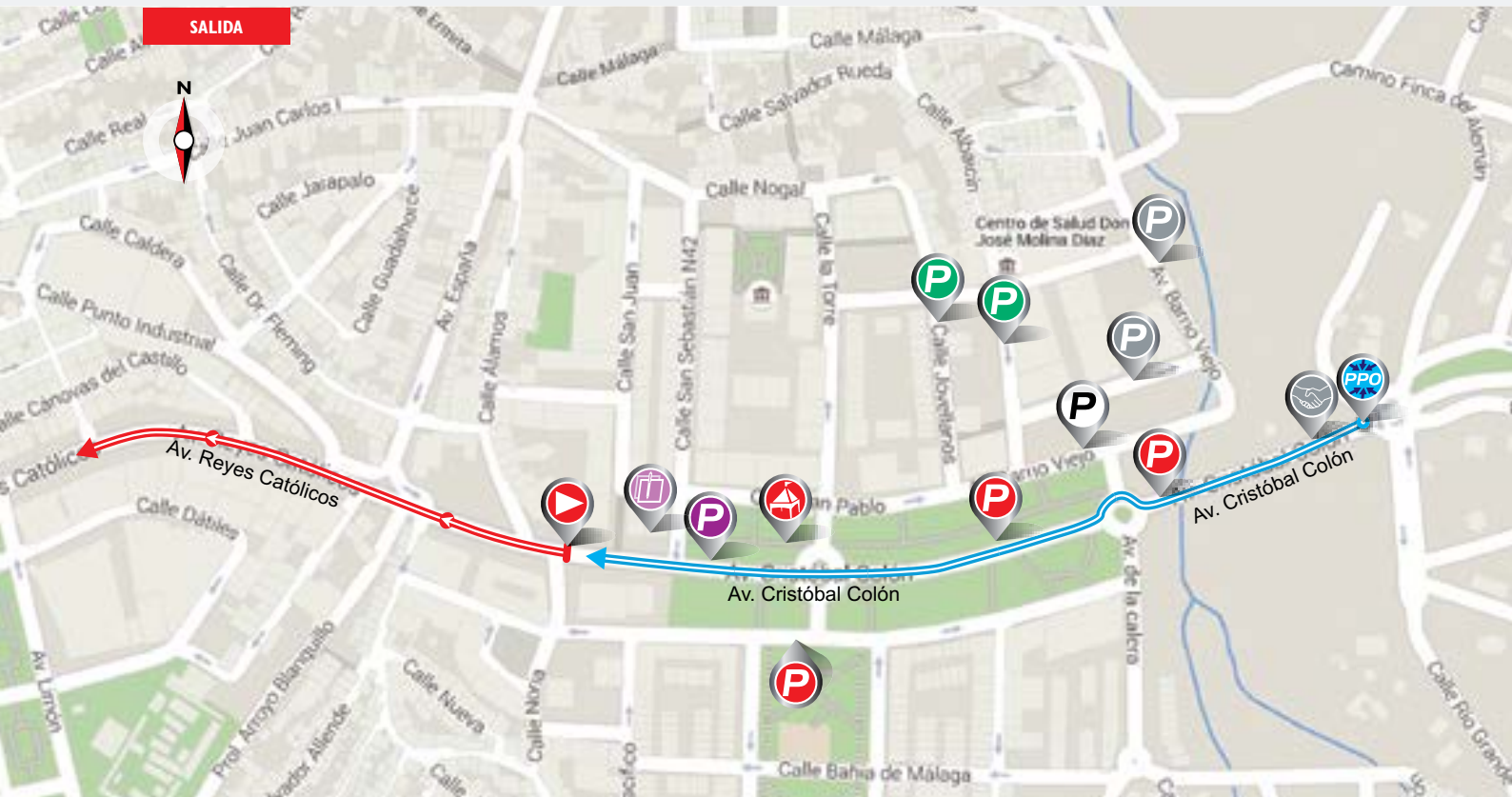
Paso Previo

Datos del mapa ©2015 Google, basado en BCN IGN España



ACCESO ZONA SALIDA

Datos del mapa ©2015 Google, basado en BCN IGN España 500 m



SALIDA

	LÍNEA DE SALIDA		CONTROL DE FIRMAS C/ San Sebastián N-42 De 12:33 h a 13:18 h.		PARKING ORGANIZACIÓN
	PUNTO PASO OBLIGATORIO Av. Cristóbal Colón LAT 36°39'39.18"N LONG 4°33'23.85"O		LLAMADA 13:23 h.		PARKING PRENSA
	ACCESO INVITADOS		PARKING EQUIPOS		PARKING INVITADOS
	PUNTO DE ENCUENTRO		DISTANCIA: 120 m		PARKING CARAVANA

SALIDA NEUTRALIZADA
C/ Río Manila, Av. Cristóbal Colón, Av. Reyes Católicos, Av. Viña Grande, Pinos de Alhaurín. Zona Urb - Ta - 01.
Total: 4 km

SALIDA LANZADA
Dirección Alhaurín el Grande, 800 m antes del hito kilométrico 17, por la A-404.

Datos del mapa ©2015 Google, basado en BCN IGN España 100 m



Altitud máx.: 560 m Ascenso: 2.200 m Descenso: 1.825 m



ALTITUD	KILÓMETROS		ITINERARIO	HORARIO PREVISTO			
	RECORRIDOS	POR RECORRER		CARAVANA	37 km/h	39 km/h	41 km/h
ALHAURÍN DE LA TORRE. PROVINCIA DE MÁLAGA							
Salida neutralizada. 13:28 h.							
170	0,0	158,7	Salida lanzada dirección Alhaurín el Grande, 800 m. antes del hito kilométrico 17 por la A-404	11:50	13:36	13:36	13:36
235	8,5	150,2	Alhaurín el Grande. Av. Gerald Brenan, C/ Cilla, C/ San Sebastián, C/ Nueva, Ctra. de Coín, A-404	12:03	13:49	13:49	13:48
160	16,8	141,9	Cruce rtda. izda. dirección Coín por A-366	12:17	14:03	14:01	14:00
185	17,8	140,9	Coín. Av. Reina Sofía, A-366	12:18	14:04	14:03	14:02
375	36,6	122,1	Alozaina. Rtda. izda. dirección Álora por A-354	12:49	14:35	14:32	14:29
125	52,0	106,7	Zalea (Ext.) por A-354	13:14	15:00	14:56	14:52
90	54,7	104,0	Cruce izda. dirección Campillos por A-357	13:18	15:04	15:00	14:56
90	54,8	103,9	Cruce dcha. dirección Pizarra por A-343	13:18	15:04	15:00	14:56
85	57,7	101,0	Pizarra. Rtda. izda. dirección Álora por A-343	13:23	15:09	15:04	15:00
105	64,0	94,7	Cruce rtda. izda. dirección Alóra MA-441	13:35	15:19	15:14	15:09
190	66,0	92,7	Álora. Av. la Constitución, Av. Pablo Ruiz Picasso, Ctra. C.H.S.E.	13:39	15:23	15:17	15:12
190	73,0	85,7	Bermejo. Badenes C.H.S.E.	14:00	15:34	15:28	15:22
205	79,6	79,1	El Chorro (Ext.) pasa a ser la MA-5403	14:10	15:45	15:38	15:32
385	85,7	73,0	Cruce dcha. dirección Embalse del Guadalhorce por MA-9006	14:18	15:54	15:47	15:41
360	87,6	71,1	Túnel de 100 m sin iluminar	14:21	15:58	15:50	15:44
350	89,7	69,0	PRESA DEL GUADALHORCE	14:23	16:01	15:54	15:47
340	90,2	68,5	Giro izda. dirección Campillos por acceso norte	14:24	16:02	15:54	15:48
380	94,8	63,9	Pasa a ser la A-7286	14:30	16:09	16:01	15:54
385	97,0	61,7	Cruce izda. dirección Málaga por la A-357	14:33	16:13	16:05	15:57
395	100,0	58,7	Embalse del Guadalteba. A-357	14:38	16:18	16:09	16:02
320	108,0	50,7	Comienza Puerto. A-357	14:51	16:31	16:22	16:14
350	109,6	49,1	Ardales (Ext.) A-357	14:53	16:33	16:24	16:16
540	113,0	45,7	ALTO DE ARDALES. A-357	14:59	16:39	16:29	16:21
100	127,8	30,9	Cruce izda. dirección Pizarra por A-343	15:22	17:03	16:52	16:43
100	128,6	30,1	Giro dcha. dirección Pizarra por A-343	15:23	17:04	16:53	16:44
85	130,7	28,0	Pizarra. Rtda. izda. dirección Álora A-343	15:26	17:07	16:57	16:47
105	137,0	21,7	Estación de Álora. Rtda. dcha. dirección Álora por MA-441	15:37	17:18	17:06	16:56
190	139,0	19,7	ÁLORA. Av. la Constitución, Av. Pablo Ruiz Picasso, Ctra. C.H.S.E.	15:40	17:21	17:09	16:59
200	146,0	12,7	Bermejo. Badenes. C.H.S.E.	16:00	17:32	17:20	17:09
205	151,6	7,1	El Chorro (Ext.) pasa a ser la MA-5403	16:09	17:41	17:29	17:17
250	154,0	4,7	Comienza Puerto. A-357		17:45	17:32	17:21
280	155,0	3,7	Cruce dcha. dirección Bobastro, Mirador MA-448		17:47	17:34	17:22
560	158,7	0,0	ALTO DE LA MESA. CAMINITO DEL REY. META		17:53	17:40	17:28

PUERTOS DE MONTAÑA

ALTO DE ARDALES

Km 113. Desnivel 220 m.
Ascenso 5 km. Porcentaje 4,4%

ALTO DE LA MESA

Km 158,7. Desnivel 310 m.
Ascenso 4,7 km. Porcentaje 6,5%

PARADA TÉCNICA CARAVANA

ÁLORA

Km 66. Salida 13:49 h.

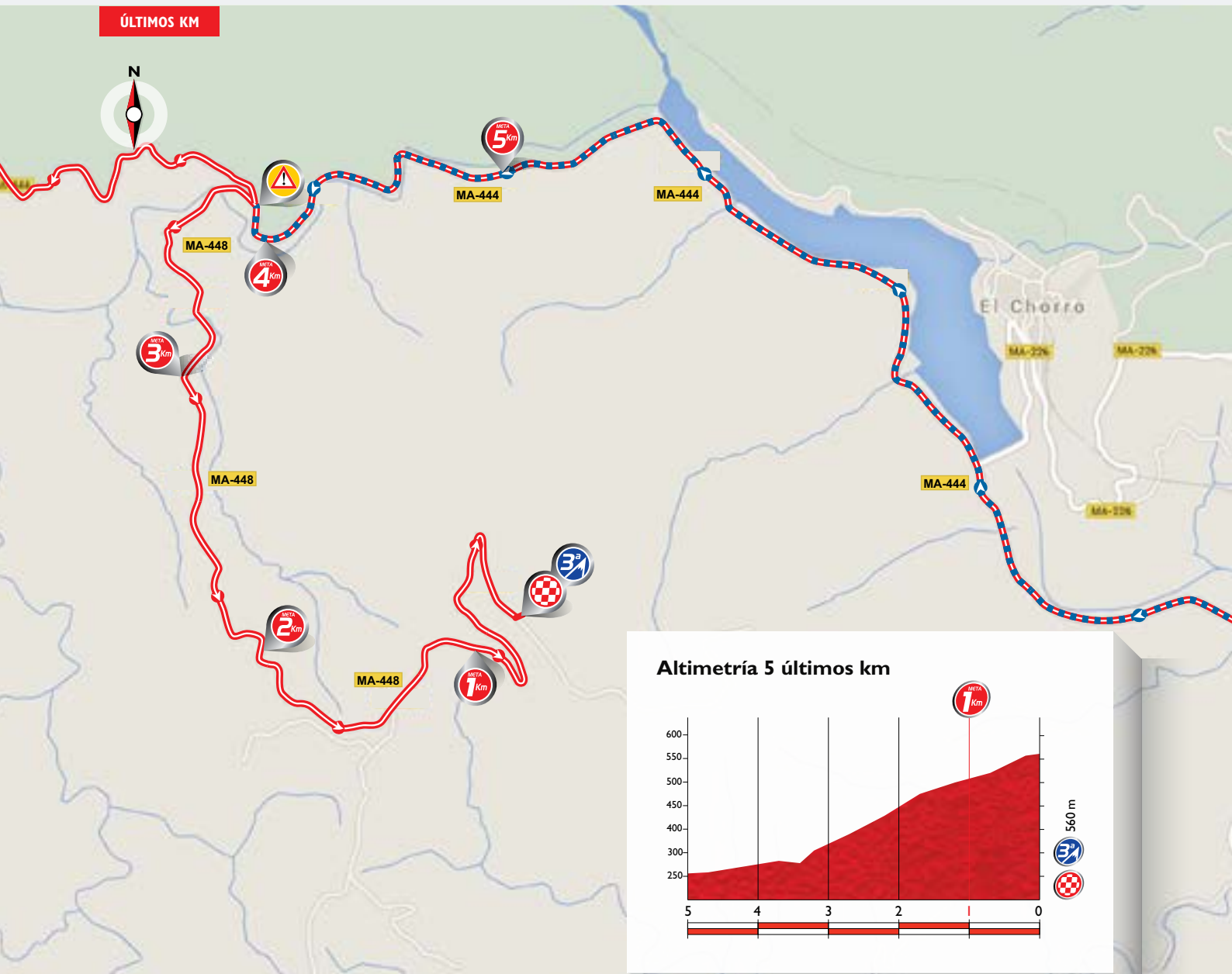
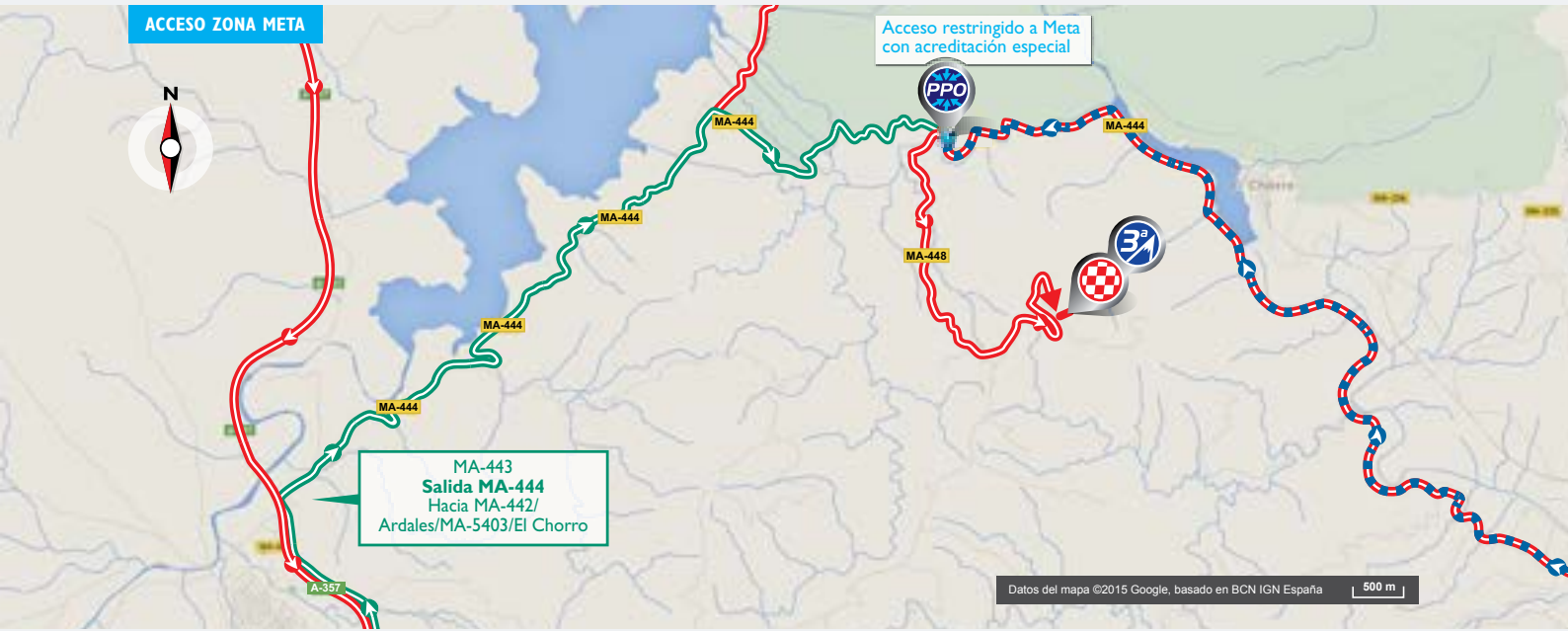
ÁLORA

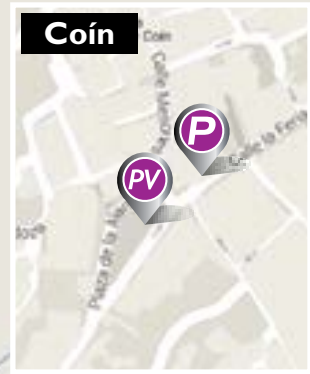
Km 139. Salida 15:50 h.

PASOS CON PRECAUCIÓN BANDERAS AMARILLAS


RD-RI-R = Rtda., B = Badenes, SC = Setos,
M = Medianas, GD = Curvas y cruces a la
derecha, GI = Curvas y cruces a la izquierda,
PE = Paso estrecho, T = Túnel

R 8,9 - GD 10 - GI 10,1 - R 12,2 - RI
16,8 - R 17,2 - B 17,3 - RD 17,8 - R
18,1 - RD 18,3 - RI 20,4 - R 36,6 - GD
45,3 - GI 54,7 - GD 54,8 - GD 55,6 - GI
57,7 - R 62,8 - RI 64 - B 66 - RI 66,6 -
75 B - GD 85,7 - T 87,6 - GI 90,2 - GI
97 - GD 127,8 - GD 128,6 - RI 130,7 - B
132,4 - RI 137 - RD 139,6 - B 140 - PE
143,4 - B 147 - ES 149,5 - GI 155






 **LÍNEA DE META**
Embalse 'El Chorro'


 **O. PERMANENTE Y S. PRENSA**
Pabellón Polideportivo. Av. Pablo Ruiz Picasso - 29500 Álora (Málaga)


 **PARKING PRENSA**

 **PUNTO PASO OBLIGATORIO**
MA-444 cruce con MA-448
Lat 36°54'42.24"N
Long 4°47'12.25"O


 **DISTANCIA A META**
17,3 km 

 **PARKING INVITADOS**


 **DESVÍO DE COCHES**
Antes del último giro a derechas del embalse 'El Chorro', sigue recto y bordea el propio embalse

 **PARKING EQUIPOS**
Explanadas una vez pasado el puente dirección 'El Chorro'.

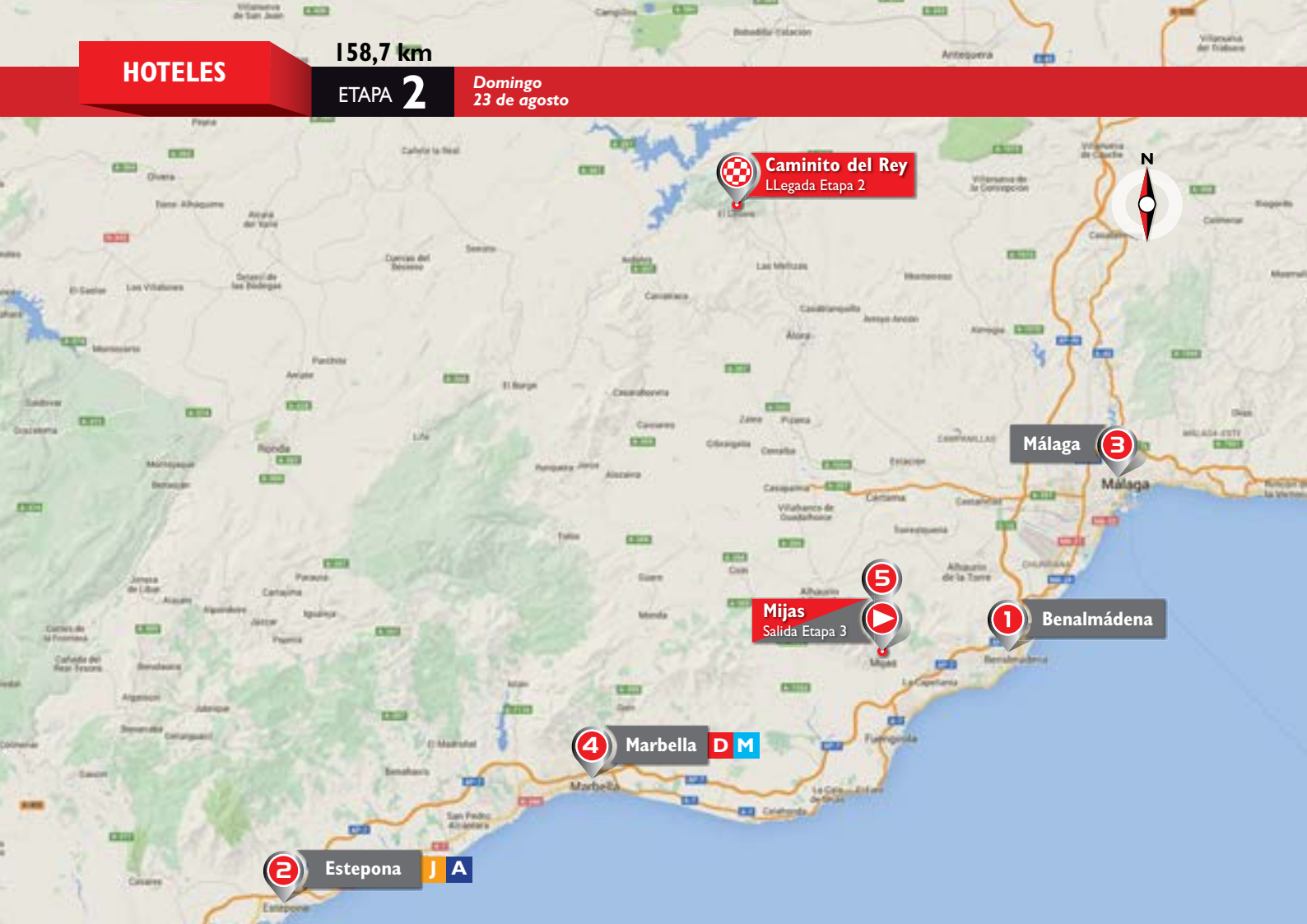
 **PARKING CARAVANA**

 **LLEGADA ÚLTIMO KM**
Recta de 300 m. Curva izda. de 180°, recta de 300 m. Curva dcha. Recta de 200 m. Curva dcha. Recta de 200 m. Porcentaje del último km, 7%.

 **DISTANCIA A META**
6,6 km 

 **PARQUE VUELTA**
Explanada Cl La Feria (Coín)
De 16:30 h a 20:30 h

 **PARKING ORGANIZACIÓN**



1 BENALMÁDENA

Hotel **ALAY**
Dirección Av. de Alay, 5
Tel.: 952 441 440
• MTN-QHUBEKA

Hotel **TORQUEBRADA**
Dirección Av. del Sol, 89
Tel.: 952 446 000
• COFIDIS, SOLUTIONS CRÉDITS
• ETIXX-QUICK STEP
• TEAM KATUSHA

2 ESTEPONA

Hotel **DIANA PARK**
Dirección Autovía del Mediterráneo,
Km. 168,5
Tel.: 952 887 659
• COLOMBIA
• TEAM LOTTO NL - JUMBO

Hotel **TRH PARAÍSO**
Dirección Av. de la Gardenia, s/n
Tel.: 952 883 000
• ASTANA PRO TEAM
• BMC RACING TEAM

Hotel **TRYP ESTEPONA**
Dirección Flaminio, 2
Tel.: 952 790 000
• TINKOFF-SAXO

3 MÁLAGA

Hotel **GARDEN INN**
Dirección Av. Velázquez, 126
Tel.: 952 233 122
• FDJ
• IAM CYCLING

Hotel **GUADALMEDINA**
Dirección Pasillo del Matadero
Tel.: 952 365 146
• TEAM CANNONDALE-GARMIN

Hotel **MONTEMÁLAGA**
Dirección Paseo Marítimo Antonio
Machado, 10
Tel.: 952 046 000
• ORICA GreenEDGE
• TREK FACTORY RACING

Hotel **NH MÁLAGA**
Dirección San Jacinto, 2
Tel.: 952 071 323
• TEAM GIANT-ALPECIN

Hotel **PUERTAMÁLAGA**
Dirección Héroes de Sostosa, 17
Tel.: 951 010 150
• CAJA RURAL - SEGUROS RGA

Hotel **TRYP GUADALMAR**
Dirección Moby Dick, 2
Tel.: 952 231 703
• LOTTO-SOUDAL
• TEAM SKY

Hotel **VINCI MÁLAGA**
Dirección Pacífico, 44
Tel.: 952 175 060
• AG2R LA MONDIALE
• TEAM EUROPCAR

4 MARBELLA

Hotel **MELIÁ LA QUINTA**
Dirección Av. Tomás Pascual, s/n
Tel.: 952 762 390
• MOVISTAR TEAM

5 MIJAS

Hotel **HACIENDA PUERTA DEL SOL**
Dirección Carretera de Mijas -
Fuengirola, Km. 4
952 486 400
• LAMPRE - MERIDA

DM MARBELLA

Hotel **BARCELÓ MARBELLA**
Dirección Urb. Guadalmina Alta
Tel.: 952 889 099
DIRECCIÓN / SERVICIO MÉDICO

JA ESTEPONA

Hotel **TRYP ESTEPONA**
Dirección Flaminio, 2
Tel.: 952 790 000
JURADO / ASESORES



Álora

José Sánchez Moreno



Alcalde de Álora

Una vez más la Vuelta Ciclista a España recorre toda la orografía nacional, por primera vez en la historia recorre nuestra localidad “Álora, la bien cercada”, es un momento histórico, en pleno auge del Caminito del Rey tenemos una gran promoción turística gracias a la serpiente multicolor que pasará dos veces por nuestra localidad y potenciará nuestra zona para que sea cada día más conocida y por un día el centro de atención y admiración de muchos telespectadores.

En Álora, como no podía ser de otra forma, abrimos los brazos a todos los deportistas y aficionados a la bicicleta a que disfruten de nuestra localidad, del Caminito del Rey, El Chorro, todo nuestro entorno, de nuestros monumentos, gastronomía, costumbres y como no, de la Vuelta Ciclista a España discurriendo por esos paisajes de las huertas del Guadalhorce, o esa sinuosa subida a nuestra localidad, “Las Curvas Trabancas”, o de la maravilla de la naturaleza hasta llegar a El Chorro, con el culmen final “**El Caminito del Rey**”.

Por lo que animo a todos aquellos que lo deseen a visitar nuestra localidad, con la advertencia de que si nos visitas, seguro que volverás. Como alcalde de Álora, dar las gracias a todas las personas que han hecho que la Vuelta Ciclista a España pase por nuestra localidad y tener la ventana de la televisión abierta a todo el mundo por un día. Gracias.

Un poco más de Álora...

Álora, de carácter abierto y acogedor, recibe con los brazos abiertos al viajero que llega por el entresijo de caminos que cruzan el Valle del Guadalhorce, llegando a convertirse en uno de los pueblos más receptivos. Se dice que los perotes son portadores de una filosofía de vida propia y en su tejido social conviven naturales y foráneos.

Los perotes tienen la suerte de contener un rico patrimonio que la hacen atractiva turística hablando. El mejor y más representativo símbolo de Álora es el Castillo, declarado Monumento Nacional en 1931 y que contiene un arco de herradura único en Occidente.

De gran interés paisajístico y turístico es El Chorro, entorno natural inserto dentro del Paraje Natural del Desfiladero de los Gaitanes cuyo Caminito del Rey está recuperado y puesto en funcionamiento desde el 28 de marzo, siendo su pasarela transitada por multitud de turistas cada día.

A primeros de agosto celebra su Feria pero una de los eventos más turísticos es la tradicional Despedía que se celebra en Viernes Santo en Plaza Baja siendo Fiesta de Interés Turístico Nacional desde hace más de una década.

 www.alora.es

one

Fibra
Ono



El todo-en-uno de última generación


Multiplica tu velocidad de conexión para que disfrutes dentro y fuera de casa con Fibra Ono, 4G+, Vodafone Televisión y todo lo que vendrá.

Vodafone
Power to you



Ardales

María del Mar González Vera



Alcaldesa de Ardales

En nombre y representación de los vecinos de Ardales, cuyo Ayuntamiento me honro en presidir, saludo y doy la bienvenida a nuestra localidad a deportistas, organizadores, técnicos, informadores y a cuantos conforman la caravana multicolor de la Vuelta Ciclista a España.

Para los ardaleños es un orgullo recibir a tan acreditada embajada porque nos concede la oportunidad de mostrar a cuantos en ella llegan la hospitalidad amable y generosa que desde siempre nos ha otorgado singularidad, pero es también una oportunidad única de que se conozcan más allá de nuestros límites locales los atractivos de nuestro rico patrimonio histórico y natural.

La llegada de la Vuelta Ciclista a España a nuestra localidad puede convertirse en un vehículo por el cual muchas personas interesadas en el deporte lleguen al conocimiento de la Cueva de Ardales y sus muestras de arte paleolítico; de los restos de la ciudad mozárabe de Bobastro, entre los que destacan la basílica excavada en la roca; de los castillos de La Peña y de Turón; del encanto y tipismo del casco urbano; del espacio natural en torno a los embalses; de las muestras de nuestra rica gastronomía... y del Desfiladero de Los Gaitanes y de la recientemente abierta al público pasarela superpuesta al histórico Caminito del Rey, que permite el paseo y disfrute de un espectacular e impresionante paraje natural.

Sean pues bienvenidos a Ardales los esforzados protagonistas de la más variopinta y llamativa ruta veraniega por las carreteras de nuestra geografía.

Un poco más de Ardales...

La llegada de la Vuelta Ciclista a España a nuestra localidad puede convertirse en un vehículo por el cual muchas personas interesadas en el deporte lleguen al conocimiento de la Cueva de Ardales y sus muestras de arte paleolítico; el museo de la prehistoria situado en el municipio; de los restos de la ciudad mozárabe de Bobastro, entre los que destacan la basílica excavada en la roca; de los castillos de La Peña y de Turón; del encanto y tipismo de pueblo blanco andaluz del casco urbano; del espacio natural en torno a los embalses; de las muestras de

nuestra rica gastronomía... y del Desfiladero de Los Gaitanes y de la recientemente abierta al público pasarela superpuesta al histórico Caminito del Rey, que permite el paseo y disfrute de un espectacular e impresionante paraje natural.

Un municipio y entorno que seguro no deja indiferente a nadie, y que en nombre de Ardales y desde el Ayuntamiento el cual presido, queremos invitar a que nos conozcan.

 www.ardales.es



20 años de apoyo al ciclismo

Con esta nueva edición son ya 20 los años de apoyo incondicional a la ronda española, demostrando el compromiso de Fertiberia con el deporte y más concretamente con el ciclismo del más alto nivel.

Fertiberia
1996-2015
PATROCINADOR PRINCIPAL

Creciendo juntos.





Mijas

Juan Carlos Maldonado Estévez



Alcalde de Mijas

Como nuevo alcalde de Mijas, me gustaría ser partícipe de esta gran experiencia ciclista por España. Espero y deseo que disfrutéis de todo su recorrido, de sus espacios naturales, de su clima y fauna, de la gastronomía y de las vistas que invaden cada uno de los puntos.

Ya son muchos los años de su existencia. Años en los que hemos podido ver los valores que nos transmite éste deporte y en el que aficionados han disfrutado de la Vuelta Ciclista a España de principio a fin. Cada una de las etapas, marcadas por la dificultad, son ejemplos de superación dignos de contemplar y tomar como ejemplo. Pues la práctica deportiva es vital para pequeños y mayores. Como alcalde de Mijas, es todo un orgullo que seamos parte de este viaje y tengamos la suerte de ver la muestra de valor y esfuerzo de muchos. Acabo mis palabras transmitiendo todo el apoyo a los competidores, ánimos a los aficionados y dando las gracias a la magnífica organización por su dedicación en este proyecto. Por mi parte, será un placer abrirles las puertas de Mijas para que conozcan nuestra cultura, costumbres, historia, gastronomía... Y que cuando se marchen, queden con el recuerdo de haberse sentido como en casa.

Un poco más de Mijas...

Situado en plena Costa del Sol Occidental, Mijas combina a la perfección su privilegiada situación geográfica entre el mar y la sierra haciéndolo poseedor de un sinfín de encantos y situándolo entre los destinos turísticos más atractivos de la provincia.

Su casco histórico posee un trazado de origen árabe y balcones con vistas al Mediterráneo. La plaza de toros, la Iglesia de la Concepción o el santuario de la Virgen de Peña, son algunos de sus monumentos emblemáticos. Sobre el lomo de sus burrotaxis, podremos realizar un recorrido por el pueblo. Además, interesantes museos añaden un mayor atractivo: el Carromato de Mijas y la Casa Museo de la Villa o el CAC.

El paisaje abrupto de la sierra da paso a la suavidad de la costa, donde se halla el núcleo de Las Lagunas. Allí, podremos disfrutar de sus instalaciones deportivas y culturales, destacando el Teatro de Las Lagunas.

En plena costa mijeña está la Cala, en la que podemos encontrar playas como: El Faro, Calaburras, El Chaparral, La Butibamba o La Cala. Término de gran tradición pesquera, alberga una importante torre vigía: Torre Vieja. El clima y paisaje ofrece innumerables actividades deportivas; parapente, ala delta, submarinismo, rutas de senderismo, deportes de montaña, golf, carreras de caballos o diversión en el Parque Acuático Mijas.

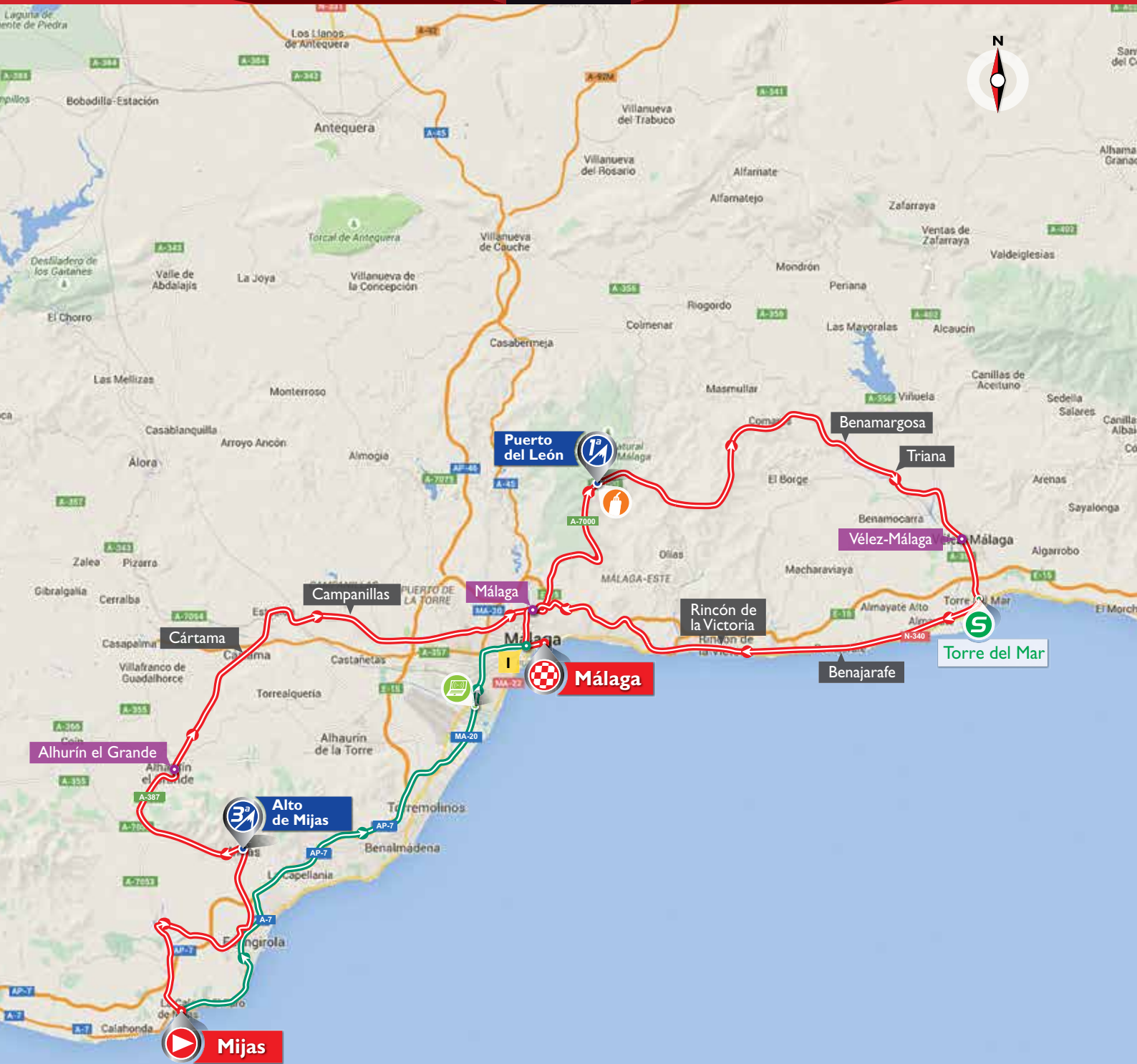
 www.mijas.es

Lunes
24 de agosto

MIJAS


158,4 km
ETAPA 3

MÁLAGA






 **LÍNEA DE SALIDA**

 **PUNTO PASO OBLIGATORIO**
Boulevard de la Cala
LAT 36°30'18.04"N
LONG 4°40'49.32"O

 **ACCESO INVITADOS**

 **PUNTO DE ENCUENTRO**

 **CONTROL DE FIRMAS**
Parking Boulevard de la Cala
De 12:40 h a 13:25 h.

 **LLAMADA**
13:30 h.

 **PARKING EQUIPOS**

 **DISTANCIA:**
50 m 

 **PARKING ORGANIZACIÓN**


 **PARKING PRENSA**

 **PARKING INVITADOS**

 **PARKING CARAVANA**

SALIDA NEUTRALIZADA
C/ Torreón, C/ Marbella, Av. Mare
Nostrum, Camino de la Enterrios,
Ctra. de Marbella, paso inferior AP-7.
Rtda. derecha por la A-7053. Total:
6,7 km

SALIDA LANZADA
Dirección Urb. Mijas Golf por
la A-7053, a la altura del hito
kilométrico 9.

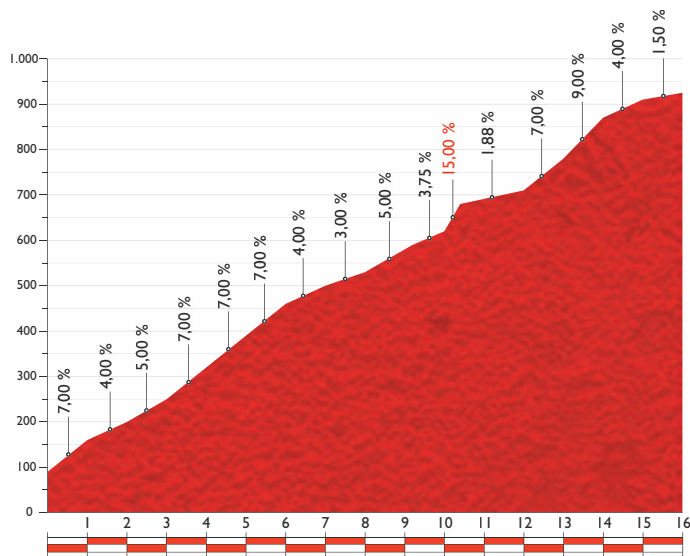


Altitud máx.: 925 m Ascenso: 2.010 m Descenso: 2.020 m



Puerto del León

Ascenso: 16 km
 Altitud máx.: 925 m
 Desnivel: 835 m
 Pendiente media: 5,2 %
 Pendiente máx.: 15,00 %



KILÓMETROS			ITINERARIO	HORARIO PREVISTO			
ALTITUD	RECORRIDOS	POR RECORRER		CARAVANA	39 km/h	41 km/h	43 km/h
MIJAS. PROVINCIA DE MÁLAGA							
Salida neutralizada. 13:35 h.							
35	0,0	158,4	Salida lanzada dirección Urb. Mijas Golf por la A-7053 a la altura del hito kilométrico 9	12:10	13:49	13:49	13:49
15	4,4	154,0	Cruce izda. por Plaza San Rafael, C/ Río Aguas, C/ Río las Posadas	12:15	13:55	13:55	13:55
15	5,8	152,6	Giro dcha. C/ San Valentín, Centro Comercial Carrefour, giro izda. C/ Roble, giro izda. Av. Mijas.	12:18	13:57	13:57	13:57
22	6,4	152,0	Rtda. dcha. dirección Mijas por Camino de Campanales	12:19	13:58	13:58	13:57
25	7,3	151,1	Cruce rtda. izda. dirección Mijas por A-387	12:21	14:00	13:59	13:59
35	8,0	150,4	Comienzo Puerto. A-387	12:22	14:01	14:00	14:00
415	13,4	145,0	Mijas. Ctra. de Circunvalación por A-387	12:30	14:09	14:08	14:07
465	14,0	144,4	ALTO DE MIJAS	12:31	14:10	14:09	14:08
270	24,7	133,7	Alhaurín el Grande. A-404. Av. Blas Infante, Av. la Libertad, rtda. izda. Ctra. de Cártama	12:48	14:27	14:25	14:23
170	27,5	130,9	Rtda. dcha. dirección Málaga por la MA-3304	13:02	14:31	14:29	14:27
95	35,5	122,9	Cártama. Dcha. dirección Málaga por la MA-7057	13:13	14:43	14:40	14:38
30	39,0	119,4	Estación de Cártama. Av. de Andalucía, A-7054	13:18	14:49	14:46	14:43
30	44,0	114,4	Sta. Rosalía - Maqueda. A-7054	13:25	14:56	14:53	14:50
45	46,0	112,4	Campanillas. C/ José Calderón, A-7054	13:25	14:59	14:56	14:53
25	48,0	110,4	Cruce izda. y dcha. dirección Málaga por A-7076	13:28	15:02	14:59	14:55
45	50,5	107,9	<i>Paso vías del tranvía transversales, C/ Escritor Antonio Soler, A-7076, varias rotondas</i>	13:31	15:06	15:02	14:59
70	54,9	103,5	Cruce rtda. dcha. dirección Málaga por A-7075	13:36	15:13	15:09	15:05
60	55,4	103,0	Cruce izda. dirección Málaga Av. de Valle Inclán	13:37	15:14	15:10	15:06
50	57,8	100,6	Málaga. Av. de Guerrero Strachan	13:38	15:17	15:13	15:09
75	59,4	99,0	Cruce dcha. giro de 180° por Av. de los Pascueros, rtda. izda. Av. Manuel Gorria, rtda. izda. por la A-7000	13:50	15:20	15:15	15:11
90	60,0	98,4	Comienzo Puerto	13:51	15:21	15:16	15:12
590	69,2	89,2	Dos túneles de 150 m y 50 m	14:03	15:35	15:30	15:25
925	76,0	82,4	PUERTO DEL LEÓN. A-7000. AVITUALLAMIENTO	14:12	15:45	15:40	15:35
890	77,7	80,7	Cruce dcha. dirección Olías por la MA-3103	14:14	15:48	15:42	15:37
230	82,0	76,4	Cruce izda. dirección Comares por la MA-3111	14:20	15:55	15:49	15:43
500	94,7	63,7	Pasa a ser la MA-3105. Bajada pronunciada	14:38	16:14	16:07	16:01
220	101,0	57,4	Cruce dcha. dirección Benamargosa por la A-3107	14:47	16:24	16:16	16:09
70	104,7	53,7	Benamargosa. Cruce izda. dirección Vélez-Málaga, por la MA-3113	14:52	16:30	16:22	16:15
40	108,0	50,4	Triana. Precaución socavones. MA-3113	14:57	16:35	16:27	16:19
20	112,8	45,6	Cruce dcha. dirección Vélez-Málaga por la A-356	15:03	16:42	16:34	16:26
20	113,1	45,3	Cruce izda. dirección Vélez-Málaga por la A-7205	15:04	16:43	16:34	16:26
35	117,0	41,4	Vélez-Málaga. C/ Explanada Estación, C/ Pintor Antonio Hidalgo, badenes, Av. de las Naciones, Av. Villa de Madrid, dcha. Av. del Rey Juan Carlos I, vías del tranvía parte dcha.	15:10	16:49	16:40	16:32
30	121,0	37,4	TORRE DEL MAR. C/ Pintor Cipriano Maldonado. N-340a	15:26	16:55	16:46	16:37
10	129,6	28,8	Benajárfes. N-340a	15:39	17:08	16:58	16:49
10	138,0	20,4	Rincón de la Victoria. N-340a	15:52	17:21	17:10	17:01
15	140,0	18,4	La Cala del Moral. N-340a	15:55	17:24	17:13	17:04

PUERTOS DE MONTAÑA **ALTO DE MIJAS**

Km 14. Desnivel 430 m.
Ascenso 6 km. Porcentaje 7,1%

PUERTO DEL LEÓN

Km 76. Desnivel 835 m.
Ascenso 16 km. Porcentaje 5,2%

PARADA TÉCNICA CARAVANA **ALHAURÍN EL GRANDE**

Km 24,7. Salida 12:58 h.

MÁLAGA

Km 57,8. Salida 13:48 h.

VÉLEZ-MÁLAGA

Km 117. Salida 15:20 h.

PASOS CON PRECAUCIÓN BANDERAS AMARILLAS

RD-RI-R = Rtda., **B** = Badenes, **SC** = Setos, **M** = Medianas, **GD** = Curvas y cruces a la derecha, **GI** = Curvas y cruces a la izquierda, **PE** = Paso estrecho, **T** = Túnel

R 2,9 - GI 4,4 - GD 5,8 - GI 5,9 - GI 6 - R 6,2 - RD 6,4 - R 6,7 - R 6,9 - R 7,2 - RI 7,3 - R 7,7 - R 8,9 - R 10 - R 11 - RI 11,4 - RI 13,3 - RD 13,4 - RD 22,3 - B 23,6 - GD 24,8 - R 25,3 - R 25,5 - B 25,6 - RI 26,1 - RD 26,5 - R 26,7 - B 27,1 - RD 27,5 - GD 35,5 - R 36,7 - R 37,3 - R 37,5 - R 38 - RI 38,3 - B 39 - RD 41 - R 44,3 - R 44,7 - R 45,6 - GI 48 - GD 48,2 - R 49,6 - R 49,9 - R 50,5 - VT 50,5 - R 51,5 - R 52,3 - R 52,6 - R 53,3 - R 53,5 - R 53,6 - PE 54,6 - R 54,8 - RD 54,9 - GI 55,4 - GD 59,4 - RI 59,7 - RI 59,9 - R 60 - T 69,2 - T 70 - GD 77,7 - GI 82 - GD 101 - GI 104,7 - R 112,2 - GD 112,8 - 112,9 PC - GI 113,1 - GD 113,2 - R 113,7 - RD 115,9 - RI 116,1 - R 116,4 - R 117 - RD 117,4 - R 118 - GD 118,6 - R 119,1 - R 119,8 - R 120,5 - RD 121,2 - R 121,6 - R 122,3 - R 127,4 - R 129,6 - M 130 - R 133,5 - R 133,7 - R 135,3 - R 136,2 - R 141,2 - T 149,4 - GD 152,2 - T 152,7 - SC 152,9 - GI 153,6 - GI 154,1 - 155,5 PE - GD 156,3



ALTITUD	KILÓMETROS		ITINERARIO	HORARIO PREVISTO			
	RECORRIDOS	POR RECORRER		CARAVANA	39 km/h	41 km/h	43 km/h
Viene de pág. 55							
10	142,0	16,4	Pasa a ser la MA-24 autovía	15:58	17:27	17:16	17:07
98	146,8	11,6	Incorporación a la autovía A-7	16:05	17:34	17:23	17:13
150	149,4	9,0	Túnel de 1.250 m iluminado	16:09	17:38	17:27	17:17
135	152,2	6,2	Cruce dcha. salida 243 dirección Ciudad Jardín	16:14	17:43	17:31	17:21
135	152,7	5,7	Túnel 250 m iluminado. Av. de Guerrero Strachan, setos centrales,	16:14	17:43	17:32	17:22
35	153,6	4,8	Málaga. Giro izda. Av. de Jorge Silvela, Estadio de Fútbol "La Rosaleda", Paseo Martiricos, Av. Fátima, túnel , C/ Cañaveral, Pasillo de Sto. Domingo de 500 m iluminado, estrechamiento dcha. Av. de la Aurora, dcha. Av de Andalucía	16:16	17:45	17:33	17:23
25	157,4	1,0	Puente de Tetuán, Alameda Principal, Plaza de la Marina	16:22	17:51	17:39	17:28
20	158,4	0,0	MÁLAGA. META	16:23	17:52	17:40	17:30

PUERTOS DE MONTAÑA

ALTO DE MIJAS

Km 14. Desnivel 430 m.
Ascenso 6 km. Porcentaje 7,1%

PUERTO DEL LEÓN

Km 76. Desnivel 835 m.
Ascenso 16 km. Porcentaje 5,2%

PARADA TÉCNICA CARAVANA

ALHAURÍN EL GRANDE

Km 24,7. Salida 12:58 h.

MÁLAGA

Km 57,8. Salida 13:48 h.

VÉLEZ-MÁLAGA

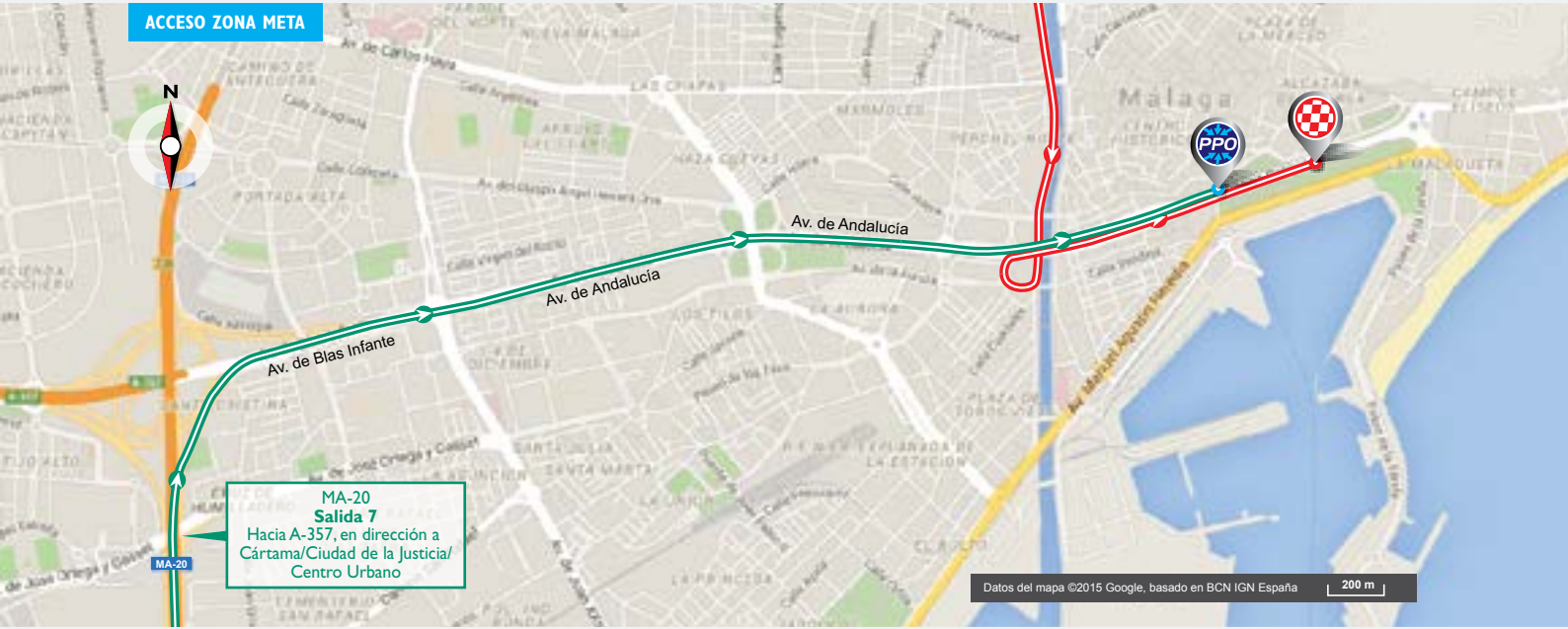
Km 117. Salida 15:20 h.

 PASOS CON PRECAUCIÓN
BANDERAS AMARILLAS

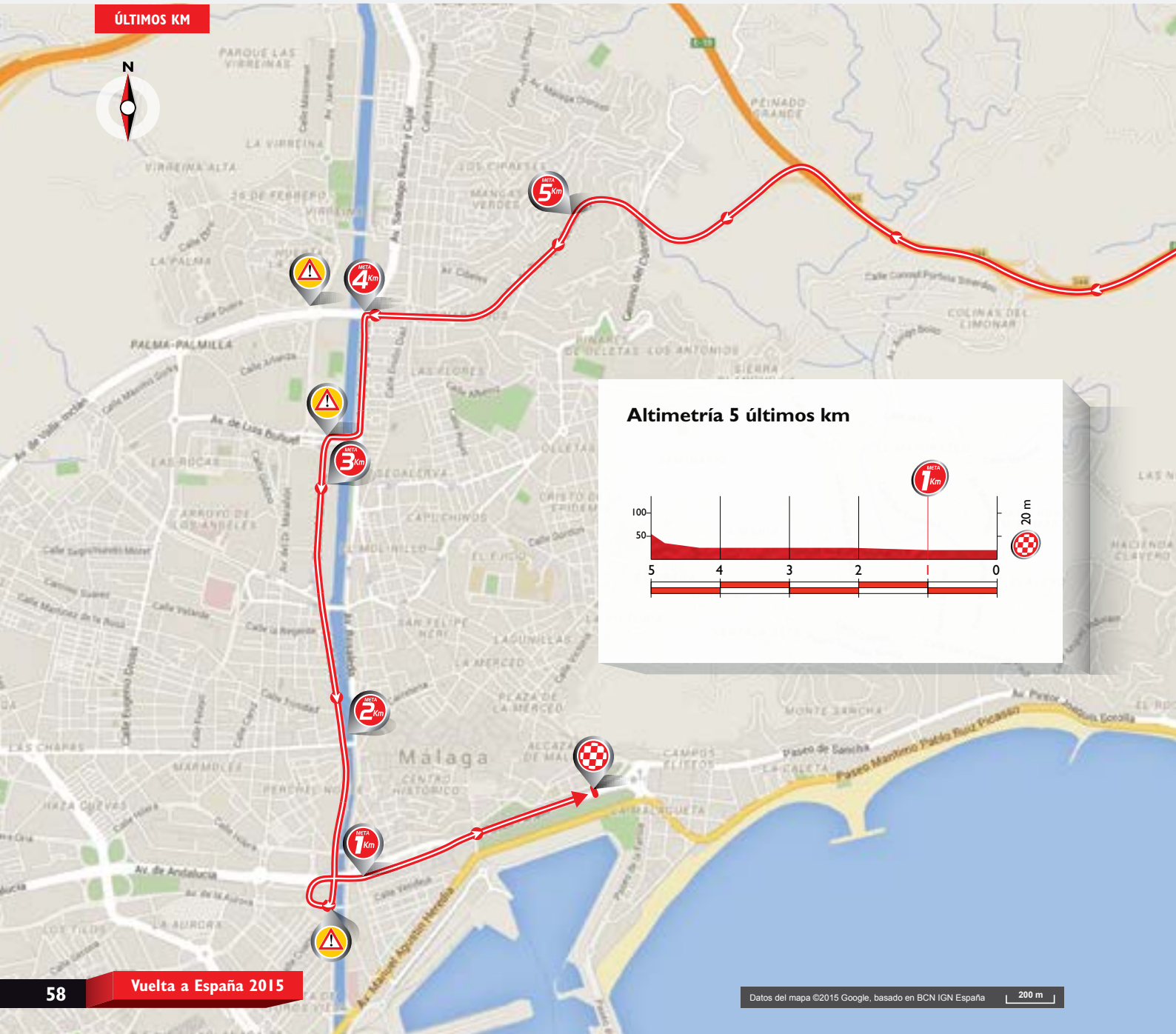
RD-RI-R = Rtda., **B** = Badenes, **SC** = Setos,
M = Medianas, **GD** = Curvas y cruces a la
derecha, **GI** = Curvas y cruces a la izquierda,
PE = Paso estrecho, **T** = Túnel

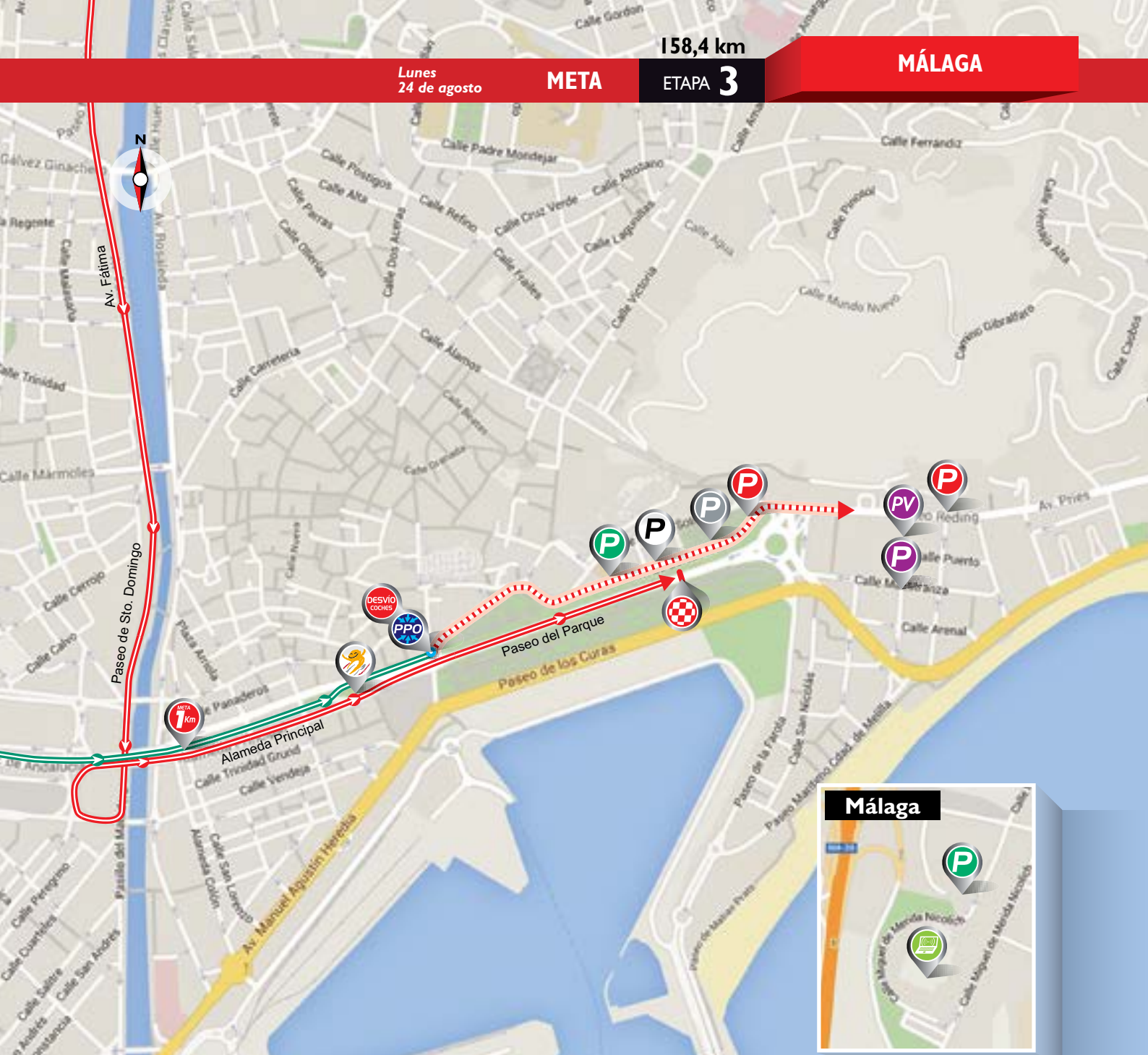
R 2,9 - GI 4,4 - GD 5,8 - GI 5,9 - GI
6 - R 6,2 - RD 6,4 - R 6,7 - R 6,9 - R 7,2
- RI 7,3 - R 7,7 - R 8,9 - R 10 - R 11 - RI
11,4 - RI 13,3 - RD 13,4 - RD 22,3 - B
23,6 - GD 24,8 - R 25,3 - R 25,5 - B 25,6
- RI 26,1 - RD 26,5 - R 26,7 - B 27,1 -
RD 27,5 - GD 35,5 - R 36,7 - R 37,3 - R
37,5 - R 38 - RI 38,3 - B 39 - RD 41 - R
44,3 - R 44,7 - R 45,6 - GI 48 - GD 48,2
- R 49,6 - R 49,9 - R 50,5 - VT 50,5 - R
51,5 - R 52,3 - R 52,6 - R 53,3 - R 53,5 -
R 53,6 - PE 54,6 - R 54,8 - RD 54,9 - GI
55,4 - GD 59,4 - RI 59,7 - RI 59,9 - R 60
- T 69,2 - T 70 - GD 77,7 - GI 82 - GD
101 - GI 104,7 - R 112,2 - GD 112,8
- 112,9 PC - GI 113,1 - GD 113,2 - R
113,7 - RD 115,9 - RI 116,1 - R 116,4
- R 117 - RD 117,4 - R 118 - GD 118,6
- R 119,1 - R 119,8 - R 120,5 - RD 121,2
- R 121,6 - R 122,3 - R 127,4 - R 129,6 -
M 130 - R 133,5 - R 133,7 - R 135,3 - R
136,2 - R 141,2 - T 149,4 - GD 152,2 - T
152,7 - SC 152,9 - GI 153,6 - GI 154,1 -
155,5 PE - GD 156,3

ACCESO ZONA META



ÚLTIMOS KM





LÍNEA DE META

Paseo del Parque



O. PERMANENTE Y S. PRENSA

Palacio de Deportes José M^o Martín
Carpena C/ Miguel de Mérida
Nicolich, 2 - 29004 (Málaga)



PARKING PRENSA



PUNTO PASO OBLIGATORIO

Plaza de la Marina cruce con
C/ Molina Lario
Lat 36°43'06.66"N
Long 4°25'11.23"O



DISTANCIA A META

7,3 km



PARKING INVITADOS



DESVIÓ DE COCHES

C/ Cortina del Muelle y
Av. Cervantes



PARKING EQUIPOS

Paseo Reding



PARKING CARAVANA



LLEGADA ÚLTIMO KM

Recta de 490 m llanos, rtda., recta
de 510 m llanos.



DISTANCIA A META

350 m



PARQUE VUELTA

C/ Cervantes (Plaza de
Toros de la Malagueta)
(Málaga)

De 16:30 h a 20:30 h

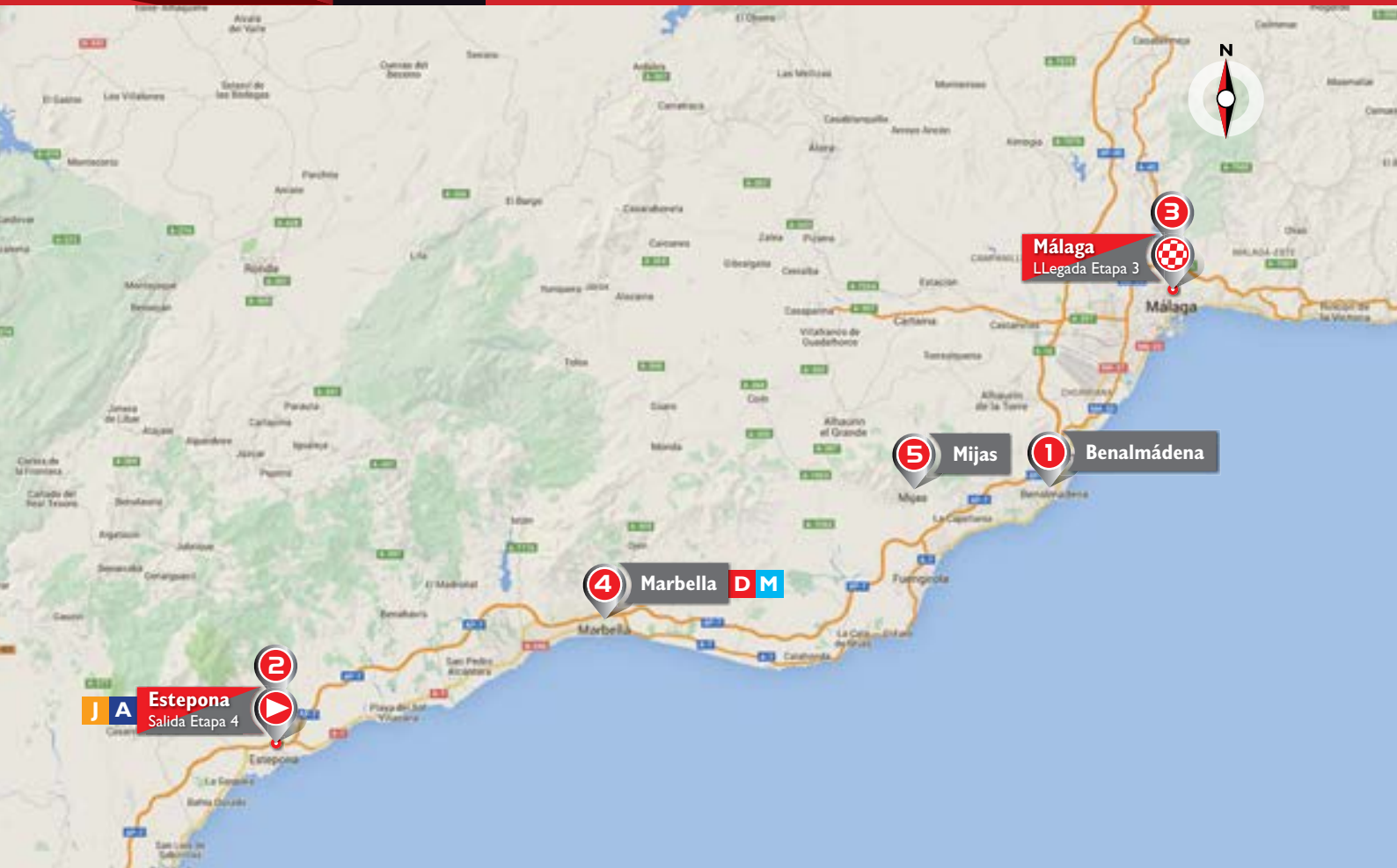


PARKING ORGANIZACIÓN



SALIDA V. JUNIOR

Plaza de la Marina
A las 15:00 h



1 BENALMÁDENA

Hotel ALAY
Dirección Av. de Alay, 5
Tel.: 952 441 440
• MTN-QHUBEKA

Hotel TORQUEBRADA
Dirección Av. del Sol, 89
Tel.: 952 446 000
• COFIDIS, SOLUTIONS CRÉDITS
• ETIXX-QUICK STEP
• TEAM KATUSHA

2 ESTEPONA

Hotel DIANA PARK
Dirección Autovía del Mediterráneo,
Km. 168,5
Tel.: 952 887 659
• COLOMBIA
• TEAM LOTTO NL - JUMBO

Hotel TRH PARAÍSO
Dirección Av. de la Gardenia, s/n
Tel.: 952 883 000
• ASTANA PRO TEAM
• BMC RACING TEAM

Hotel TRY P ESTEPONA
Dirección Flaminio, 2
Tel.: 952 790 000
• TINKOFF-SAXO

3 MÁLAGA

Hotel GARDEN INN
Dirección Av. Velázquez, 126
Tel.: 952 233 122
• FDJ
• IAM CYCLING

Hotel GUADALMEDINA
Dirección Pasillo del Matadero
Tel.: 952 365 146
• TEAM CANNONDALE-GARMIN

Hotel MONTEMÁLAGA
Dirección Paseo Marítimo Antonio
Machado, 10
Tel.: 952 046 000
• ORICA GreenEDGE
• TREK FACTORY RACING

Hotel NH MÁLAGA
Dirección San Jacinto, 2
Tel.: 952 071 323
• TEAM GIANT-ALPECIN

Hotel PUERTAMÁLAGA
Dirección Héroes de Sostosa, 17
Tel.: 951 010 150
• CAJA RURAL - SEGUROS RGA

Hotel TRY P GUADALMAR
Dirección Moby Dick, 2
Tel.: 952 231 703
• LOTTO-SOUDAL
• TEAM SKY

Hotel VINCCI MÁLAGA
Dirección Pacífico, 44
Tel.: 952 175 060
• AG2R LA MONDIALE
• TEAM EUROPCAR

4 MARBELLA

Hotel MELIÁ LA QUINTA
Dirección Av. Tomás Pascual, s/n
Tel.: 952 762 390
• MOVISTAR TEAM

5 MIJAS

Hotel HACIENDA PUERTA DEL SOL
Dirección Carretera de Mijas -
Fuengirola, Km. 4
952 486 400
• LAMPRE - MERIDA

DM MARBELLA

Hotel BARCELÓ MARBELLA
Dirección Urb. Guadalmina Alta
Tel.: 952 889 099
DIRECCIÓN / SERVICIO MÉDICO

JA ESTEPONA

Hotel TRY P ESTEPONA
Dirección Flaminio, 2
Tel.: 952 790 000
JURADO / ASESORES



Málaga

Francisco de la Torre Prados



Alcalde de Málaga

La Vuelta Ciclista a España llega este año con un marcado carácter malagueño. Las cuatro primeras etapas de la 70ª edición de esta popular cita del calendario deportivo tendrán origen o destino en algunos de los lugares más significativos de nuestra provincia.

La tercera, además, terminará en las calles de la capital, que volverán a llenarse de aficionados con la emoción de ver cómo se dilucida esta prueba en esas primeras jornadas en las que está aún todo por decidir.

Los malagueños han demostrado siempre una gran fidelidad a esta cita con un deporte que cuenta en Málaga con un gran número de seguidores, que durante todo el año suelen disfrutar con los mismos itinerarios que ahora realizarán ciclistas consagrados.

Como ha sucedido cada vez que la Vuelta Ciclista a España ha iniciado o terminado algunas de sus etapas en Málaga, la ciudad volverá a ofrecer lo mejor de sí misma para el disfrute de los propios participantes en esta prueba, del extenso equipo técnico que acompaña a los ciclistas y de las miles de personas que seguirán la Vuelta a través de la televisión.

Porque el fin de la tercera etapa de la Vuelta Ciclista en Málaga tiene, además, un enorme beneficio: muchos aficionados al ciclismo en todo el mundo van a poder conocer y disfrutar de los numerosos atractivos que nuestra ciudad ofrece y, con gran seguridad, sentirán el deseo de conocerla o de volver a visitar una ciudad que se ha transformado.

Un poco más de Málaga...

Málaga es la capital de la Costa del Sol, uno de los destinos turísticos más importantes del mundo. Pero es, además, un destino en sí misma. La capital cuenta con un patrimonio natural, de zonas marítimas, parajes protegidos y parques y jardines, que conforma unas señas de identidad únicas en su entorno, así como un vasto tesoro cultural que hace de Málaga una ciudad extraordinaria.

En Málaga se puede disfrutar, además, de una amplia oferta de ocio gracias a una política que en los últimos años ha tenido en el turismo y la cultura sus dos pilares fundamentales. Uno de los aspectos determinantes en los que se sustenta esta apuesta

es la revitalización del Centro Histórico. Y es que es esta zona la que concentra la mayor parte de los atractivos de Málaga: la Catedral, el castillo de Gibralfaro, la Alcazaba, el Teatro Romano, el Museo Picasso o la Casa Natal del pintor.

Pero no sólo el Centro se ha beneficiado de esta recuperación. Actualmente son una treintena los espacios museísticos en la ciudad. A los ya citados, habría que sumar centros temáticos de la importancia del Museo del Automóvil, el Centre Pompidou Málaga o la Colección del Museo Ruso.

 www.malagaturismo.com



LLEVAMOS 120 AÑOS PREPARÁNDONOS PARA LA VUELTA



Hace 120 años los fundadores de ŠKODA, Laurin & Klement, crearon su primera bicicleta. Así comenzó la historia de una marca que hoy fabrica automóviles pero que, en honor a sus inicios, se siente orgullosa de patrocinar un año más La Vuelta ciclista España.

ŠKODA. Patrocinador principal y Vehículo oficial de La Vuelta





Estepona

José María García Urbano



Alcalde de Estepona

Estepona será salida de la cuarta etapa de la Vuelta Ciclista a España 2015. El pelotón saldrá del nuevo Parque Ferial y Deportivo y recorrerá nuestra bella ciudad antes de coger rumbo hacia la vecina provincia de Cádiz en busca de una meta que se ha fijado en Vejer de la Frontera. Antes de llegar a tierras gaditanas, la Vuelta Ciclista a España se despedirá de Málaga desde uno de los municipios de la provincia que, sin duda, ha registrado una de las mayores transformaciones en los últimos años. Estepona aúna tradición y modernidad. Su remodelado centro histórico, típicamente andaluz, invita a pasear y a perderse en sus calles; sus vecinos tienen el maillot rojo en hospitalidad y sus 23 kilómetros de litoral, con las mejores playas de la Costa del Sol, están custodiados por la imponente Sierra Bermeja y su puerto de montaña, Peñas Blancas. Un puerto que en el año 2013 fue la meta de una de las etapas más completas y hermosas de toda la Vuelta Ciclista a España.

En 2015 Estepona vuelve a ser sinónimo de deporte y ciclismo. En esta ocasión, será punto de salida de un colorido pelotón que emprende un nuevo rumbo; como los barcos que zarpan de nuestro hermoso puerto de mar.

Estoy seguro de que esta etapa será importante para perfilar al ganador y también lo estoy de la generosidad y admiración con la que los esteponeros recibirán a estos deportistas que nos permitirán, una vez más, dar a conocer un poco más uno de los enclaves más bellos de España.

Un poco más de Estepona...

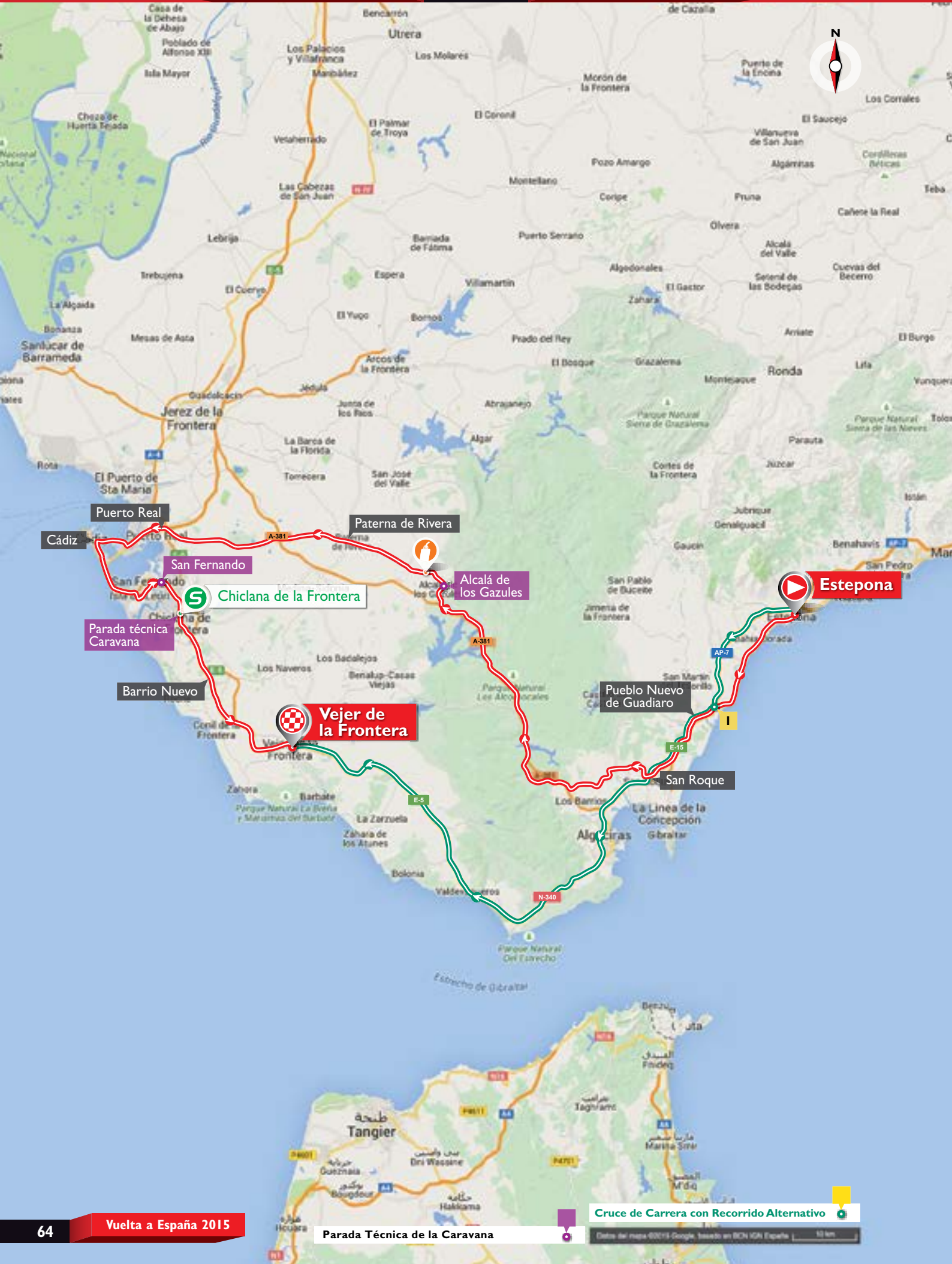
Enclavada en pleno corazón de la Costa del Sol, Estepona brilla como uno de los principales municipios turísticos de Andalucía. Los más de 23 kilómetros de litoral, con magníficas playas, hacen de la ciudad un destino consolidado para disfrutar del sol y del buen tiempo.

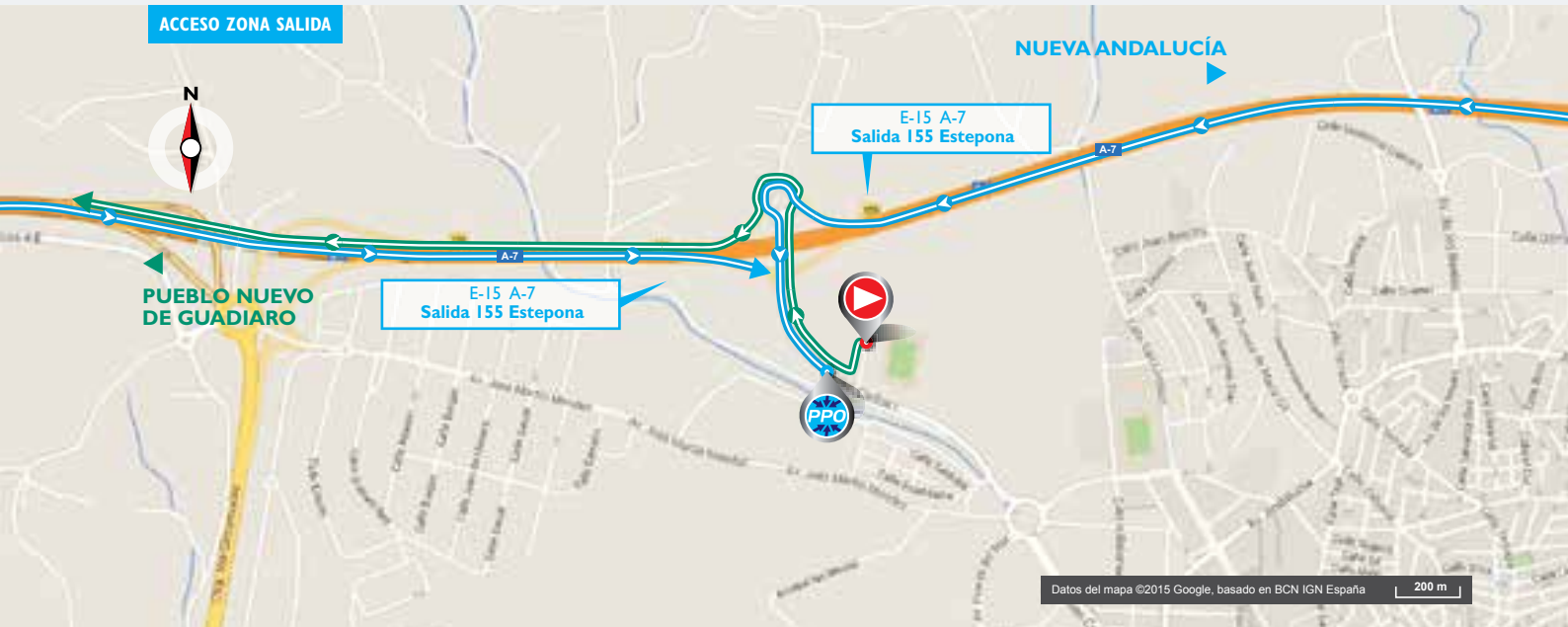
Es una ciudad que mira al mar. Su renovado casco histórico, con más de 12 kilómetros de calles peatonales y embellecidas con miles de flores, se ha convertido en uno de los más interesantes y bellos de la región, con recoletos rincones y zonas que sorprenden al visitante; y con el mayor edificio dedicado a las orquídeas en Europa.

Un paseo por sus calles adoquinadas y tranquilas plazas adentra al visitante en una experiencia sensorial con el aroma de miles de flores y la belleza de la creativa Ruta de Murales Artísticos, que jalonan los edificios de la ciudad, donde sobresale el más grande de toda España.

Sierra Bermeja custodia la ciudad y alberga algunos de los paisajes naturales más bellos y particulares de la península, donde destaca un bosque de pinsapos, una especie protegida única en el sur de España.

 www.estepona.es

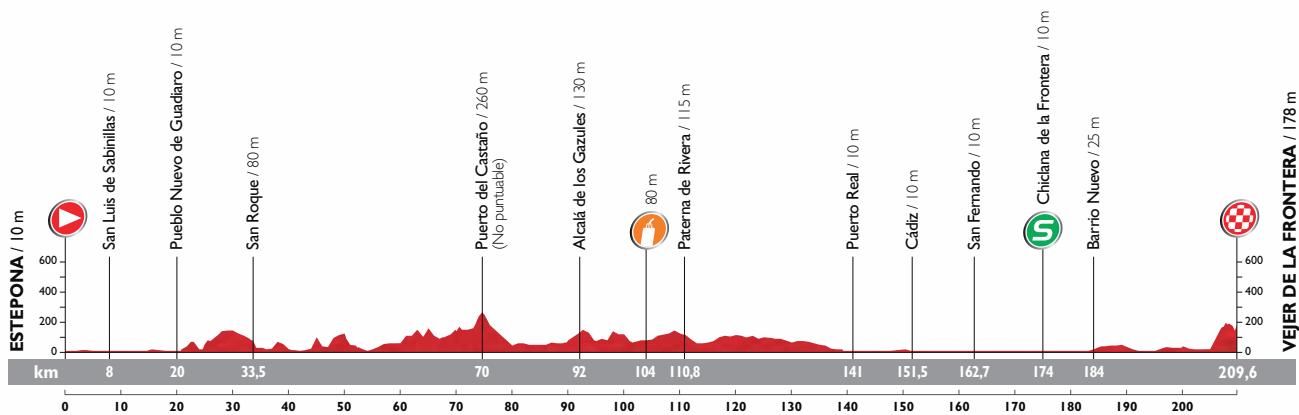




 LÍNEA DE SALIDA	 CONTROL DE FIRMAS Estadio Francisco Muñoz Pérez De 11:10 h a 11:55 h.	 PARKING ORGANIZACIÓN
 PUNTO PASO OBLIGATORIO Av. Juan Carlos I LAT 36°25'50.81"N LONG 5°09'35.15"O	 LLAMADA 12:00 h.	 PARKING PRENSA
 ACCESO INVITADOS	 PARKING EQUIPOS	 PARKING INVITADOS
 PUNTO DE ENCUENTRO	 DISTANCIA: 100 m 	 PARKING CARAVANA

SALIDA NEUTRALIZADA
Av. Juan Carlos I, Av. Puerta del Mar,
C/ Carmen Laforet, Av. Puerta de la
Mar, C/ Huerta Nueva, Av. Juan Carlos
I, Av. Andalucía, Av. Litoral, Av. España,
Av. del Carmén, N-340.
Total: 10 km

SALIDA LANZADA
Dirección Cádiz por la N-340
unos 50 m antes de la rtda., Av. del
Carmen y la N-340, A-7.



Altitud máx.: 265 m Ascenso: 1.350 m Descenso: 1.185 m



ALTITUD	KILÓMETROS		ITINERARIO	HORARIO PREVISTO			
	RECORRIDOS	POR RECORRER		CARAVANA	38 km/h	40 km/h	42 km/h
ESTEPONA. PROVINCIA DE MÁLAGA							
Salida neutralizada. 12:00 h.							
10	0,0	209,6	Salida lanzada dirección Cádiz por la N-340 unos 50 m antes de la rtda. Av. del Carmen y la N-340. A-7	11:00	12:26	12:26	12:26
10	7,4	202,2	El Tejerillo. N-340. A-7	11:11	12:37	12:37	12:36
10	8,0	201,6	San Luis de Sabinillas. N-340. A-7	11:12	12:38	12:38	12:37
10	14,6	195,0	PROVINCIA DE CÁDIZ. A-7. N-340	11:23	12:49	12:47	12:46
10	18,0	191,6	Rtda. dcha. incorporación a la autovía A-7	11:28	12:54	12:53	12:51
10	19,4	190,2	Salida 132 dcha. dirección Pueblo Nuevo de Guadriaro	11:30	12:56	12:55	12:53
10	20,0	189,6	Pueblo Nuevo de Guadriaro. C/ San Francisco, (se va paralelo a la autovía)	11:31	12:57	12:56	12:54
20	20,8	188,8	Rtda. dcha. dirección Algeciras por la N-340	11:32	12:58	12:57	12:55
80	33,5	176,1	San Roque. Dcha. Av. de Castiella, CA-9204	11:52	13:18	13:16	13:13
80	33,6	176,0	Rtda. dcha. por CA-9202. Camino Viejo de Gaucín	11:53	13:19	13:16	13:14
30	34,6	175,0	Cruce izda. dirección P. del Rey CA-9203	11:54	13:20	13:17	13:15
15	41,0	168,6	Pasa a ser la CA-9207	12:04	13:30	13:27	13:24
35	52,4	157,2	Cruce dcha. dirección Jerez de la Frontera A-381	12:22	13:48	13:44	13:40
20	53,3	156,3	Cruce rtda. dcha. dirección Cádiz por autovía A-381	12:24	13:50	13:45	13:42
20	53,7	155,9	Incorporación a la autovía A-381	12:41	13:50	13:46	13:42
120	59,7	149,9	Túnel iluminado	12:46	14:00	13:55	13:51
120	60,0	149,6	Túnel iluminado A-381	12:54	14:00	13:56	13:51
125	62,5	147,1	Túnel iluminado A-381	12:54	14:04	13:59	13:55
260	70,0	139,6	Túnel de 300 m iluminado. Puerto del Castaño (No puntuable)	12:55	14:16	14:11	14:06
45	79,0	130,6	Cruce S-54 dcha. dirección Jerez de la Frontera, vía de servicio (se va paralelo a la A-381)	13:08	14:30	14:24	14:18
65	89,6	120,0	Cruce rtda. dcha. A-2236	13:24	14:47	14:40	14:34
130	92,0	117,6	Alcalá de los Gazules. Pasa a ser la A-2304	13:28	14:51	14:44	14:37
80	93,7	115,9	Giro izda. dirección Paterna por A-2304	13:41	14:53	14:46	14:39
80	94,6	110,6	Pasa a ser la CA-6200	13:42	15:02	14:54	14:47
80	104,0	105,6	AVITUALLAMIENTO. CA-6200	13:55	15:10	15:02	14:54
115	110,8	98,8	Paterna de Rivera. Cruce dcha. A-389	14:05	15:20	15:12	15:04
115	111,0	98,6	Cruce izda. dirección Puerto Real por CA-3200	14:05	15:21	15:12	15:04
100	122,0	87,6	Pasa a ser la A-408	14:22	15:38	15:29	15:20
10	140,0	69,6	Azhares. Av. de la Constitución	14:50	16:07	15:56	15:46
10	141,0	68,6	Puerto Real. C/ Tierra, C/ Aries, Ctra. de Circunvalación	14:51	16:08	15:57	15:47
10	142,5	67,1	Cruce rtda. dcha. dirección Sevilla por CA-32	14:54	16:11	15:59	15:49
10	143,1	66,5	Cruce dcha. dirección Cádiz por CA-35	14:55	16:11	16:00	15:50
10	145,5	64,1	Dirección Puente de la Constitución 1812	14:59	16:15	16:04	15:53
10	149,6	60,0	Puente de la Constitución 1812	15:01	16:22	16:10	15:59
80	150,3	59,3	Centro del Puente de la Constitución 1812	15:02	16:23	16:11	16:00
10	151,5	58,1	Cádiz. Av. las Cortes de Cádiz, rtda. giro izda. de 180°. Av. de la Independencia, Av. Juan Carlos I, C/ Gibraltar, rtda. dcha. Av. Ciudad de La Coruña	15:03	16:25	16:13	16:02
10	154,9	54,7	Giro izda. dirección San Fernando, Av. José León de Carranza, CA-33	15:08	16:30	16:18	16:07
10	162,4	47,2	Cruce dcha. S-7 dirección San Fernando N-443	15:12	16:42	16:29	16:18

PARADA TÉCNICA CARAVANA

ALCALÁ DE LOS GAZULES

Km 92. Salida 13:38 h.

SAN FERNANDO

Km 162,7. Salida 15:22 h.

CHICLANA DE LA FRONTERA

Km 175. Salida 15:49 h.

PASOS CON PRECAUCIÓN
BANDERAS AMARILLAS

RD-RI-R = Rtda., B = Badenes, SC = Setos,
M = Medianas, GD = Curvas y cruces a la
derecha, GI = Curvas y cruces a la izquierda,
PE = Paso estrecho, T = Túnel

R 1,5 - R 2 - R 3,8 - D 3,7 - R 7 - R 10
- R 11,5 - R 13 - R 15,5 - RD 18 R 18,3
- RI 18,6 - GD 20 - RI 20,7 - RD 20,8 - R
21,8 - R 22,5 - R 29 - GD 33,5 - RD
33,6 - GI 34,6 - GD 52,4 - RD 53,3 - R
64 - GI 64,1 - RD 67,5 - GI 67,8 - R 72 -
T 74 - GD 83 - GD 82,2 - RD 93,6 - RD
96,3 - GI 97,7 - R 98,6 - GD 114,8 - GI
115 - R 125,7 - R 126 - R 143,2 - R
143,5 - R 144,4 - R 144,7 - RB 145 - RD
145,5 - GI 145,6 - RD 145,6 - RB 146,5
- GD 147 - RI 147,5 - R 148 - R 148,7 -
SC 150,2 - RI 150,6 - GD 155 - GI 155,5
-GD 162,4 - RD 162,7 - RI 163,2 - R 164
- R 164,3 - R 164,5 - R 168,6 - R 168,8
- RI 168,9 - R 169,6 - R 170,2 - R 170,5
- RD 171 - GD 176,2 - R 177 - R 177,5
- R 178 - R 179 - R 179,2 - R 179,5 - R
180 - R 180,4 - RD 181 - R 182,2 - R
183,5 - R 188 - R 190 - R 191 - R 196,5 -
RI 206,8 - GD 209,3 - GD 209,4 - GD
210,7 - GI 211,2 - GI 211,9 - GD 212,2
- GI 212,8 - GI 213,2



ALTITUD	KILÓMETROS		ITINERARIO	CARAYANA	HORARIO PREVISTO		
	RECORRIDOS	POR RECORRER			38 km/h	40 km/h	42 km/h
Viene de pág. 67							
10	162,7	46,9	San Fernando. Rtda. dcha. Ctra. Batería, rtda. izda., Av. Constitución, rtda. izda., Av. San Juan Bosco	15:12	16:42	16:30	16:18
10	167,0	42,6	Cruce rtda. dcha., <i>vías de tranvía transversales</i>	15:29	16:49	16:36	16:24
10	167,2	42,4	Pasa a ser la CA-33	15:30	16:50	16:36	16:24
10	168,7	40,9	Pasa a ser la A-48	15:31	16:52	16:39	16:27
10	172,2	37,4	Salida 3 dcha., dirección Chiclana de la Frontera por Av. del Mueble	15:35	16:57	16:44	16:32
10	175,0	34,6	CHICLANA DE LA FRONTERA. Av. de Solano, C/ Mendizábal, Av. Reyes Católicos, A-9034	15:39	17:02	16:48	16:36
10	177,0	32,6	Rtda. dcha. dirección Algeciras por la N-340a	15:51	17:05	16:51	16:38
25	184,0	25,6	Barrio Nuevo. N-340	16:02	17:16	17:02	16:48
20	202,8	6,8	Cruce rtda. dirección Algeciras N-340	16:31	17:46	17:30	17:15
10	205,3	4,3	Cruce dcha. A-314	16:34	17:50	17:33	17:19
10	205,4	4,2	Cruce dcha. dirección Vejer de la Frontera por Ctra. Vereda Cantarranas, C/ del Retiro	16:34	17:50	17:34	17:19
160	206,7	2,9	Vejer de la Frontera. Estrechamiento y giro de 180°. C/ Corredera, C/ de los Remedios	16:36	17:52	17:36	17:21
160	207,2	2,4	Giro izda. <i>en descenso</i> , Av. de Andalucía, izda., Av. Buenavista	16:37	17:53	17:36	17:22
188	208,2	1,4	Giro dcha. Av. San Miguel	16:38	17:54	17:38	17:23
168	208,8	0,8	Giro izda.	16:39	17:55	17:39	17:24
143	209,0	0,6	Giro dcha.	16:40	17:56	17:39	17:24
143	209,2	0,4	Giro izda. C/ Don Quijote	16:40	17:56	17:39	17:24
178	209,6	0,0	VEJER DE LA FRONTERA. META	16:40	17:56	17:40	17:25

PARADA TÉCNICA CARAVANA

ALCALÁ DE LOS GAZULES

Km 96. Salida 13:38 h.

SAN FERNANDO

Km 166,7. Salida 15:22 h.

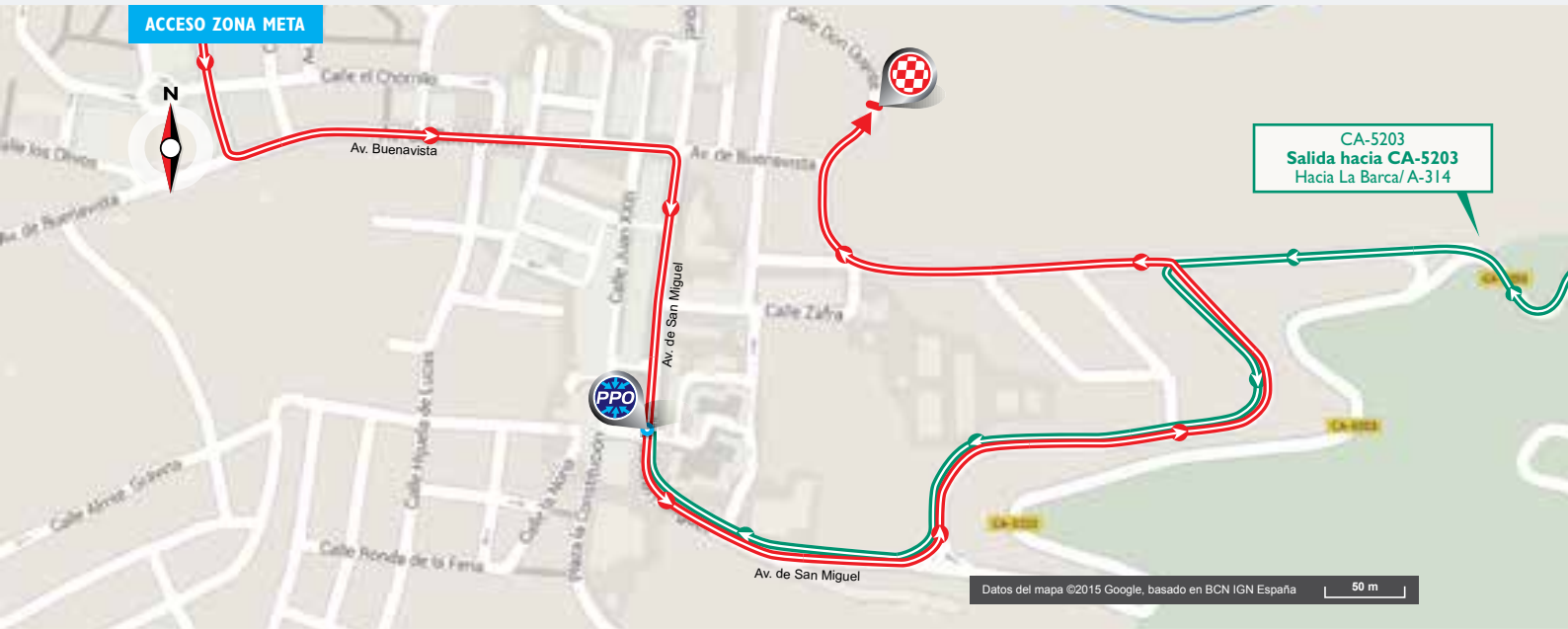
CHICLANA DE LA FRONTERA

Km 179. Salida 15:49 h.

PASOS CON PRECAUCIÓN
BANDERAS AMARILLAS

RD-RI-R = Rtda., **B** = Badenes, **SC** = Setos, **M** = Medianas, **GD** = Curvas y cruces a la derecha, **GI** = Curvas y cruces a la izquierda, **PE** = Paso estrecho, **T** = Túnel

R 1,5 - R 2 - R 3,8 - D 3,7 - R 7 - R 10
 - R 11,5 - R 13 - R 15,5 - RD 18 R 18,3
 - RI 18,6 - GD 20 - RI 20,7 - RD 20,8 - R
 21,8 - R 22,5 - R 29 - GD 33,5 - RD
 33,6 - GI 34,6 - GD 52,4 - RD 53,3 - R
 64 - GI 64,1 - RD 67,5 - GI 67,8 - R 72 -
 T 74 - GD 83 - GD 82,2 - RD 93,6 - RD
 96,3 - GI 97,7 - R 98,6 - GD 114,8 - GI
 115 - R 125,7 - R 126 - R 143,2 - R
 143,5 - R 144,4 - R 144,7 - RB 145 - RD
 145,5 - GI 145,6 - RD 145,6 - RB 146,5
 - GD 147 - RI 147,5 - R 148 - R 148,7 -
 SC 150,2 - RI 150,6 - GD 155 - GI 155,5
 -GD 162,4 - RD 162,7 - RI 163,2 - R 164
 - R 164,3 - R 164,5 - R 168,6 - R 168,8
 - RI 168,9 - R 169,6 - R 170,2 - R 170,5
 - RD 171 - GD 176,2 - R 177 - R 177,5
 - R 178 - R 179 - R 179,2 - R 179,5 - R
 180 - R 180,4 - RD 181 - R 182,2 - R
 183,5 - R 188 - R 190 - R 191 - R 196,5 -
 RI 206,8 - GD 209,3 - GD 209,4 - GD
 210,7 - GI 211,2 - GI 211,9 - GD 212,2
 - GI 212,8 - GI 213,2





LÍNEA DE META
C/ Don Quijote



PUNTO PASO OBLIGATORIO
Av. de San Miguel
LAT 36°14'51.27"N
LONG 5°57'57.18"O



DESVIÓ DE COCHES
Seguir por CA-5203, (giro a derechas) en el cruce con C/ Don Quijote



LLEGADA ÚLTIMO KM
Recta de 190 m en descenso, curva izda. en descenso pequeña recta y curva dcha. prolongada de 100 m. Recta de 200 m. en bajada curva izda. prolongada 12% de 50 m. Recta de 10 m. en subida curva izda., recta de 230 m en subida con rampas del 12% y 14% cortas. Curvas dcha. e izda. y meta en subida del 4,5%.



O. PERMANENTE Y S. PRENSA
Instituto de Educación Secundaria - La Janda C/ Zafra, s/n - 11150 Vejer de la Frontera (Cádiz)



DISTANCIA A META
100 m



PARKING EQUIPOS
C/ Ronda de la Feria, C/ Hijuela de Lucas y calles perpendiculares y paralelas



DISTANCIA A META
800 m



PARKING ORGANIZACIÓN



PARKING PRENSA



PARKING INVITADOS



PARKING CARAVANA



PARQUE VUELTA
C/ de la Oliva (Vejer de la Frontera)
De 16:30 h a 20:30 h

Rota
Salida Etapa 5

1 Jerez de la Frontera D M J A

2 Puerto Real

Vejer de la Frontera
Llegada Etapa 4

1 JEREZ DE LA FRONTERA

Hotel CORTIJO DUCHA
Dirección Carretera N-IV
Tel.: 956 357 810
• ETIXX-QUICK STEP

Hotel EXE GUADALETE
Dirección Av. Duque de Abrantes, 84
Tel.: 956 182 288
• CAJA RURAL - SEGUROS RGA
• TEAM LOTTO NL - JUMBO

Hotel IBIS JEREZ
Dirección Rodrigo de Jerez, s/n
Tel.: 956 353 233
• COLOMBIA

Hotel JEREZ
Dirección Av. Alcalde Álvaro Domecq, 35
Tel.: 956 300 600
• COFIDIS, SOLUTIONS CRÉDITS
• MOVISTAR TEAM
• TINKOFF-SAXO
• TREK FACTORY RACING

Hotel LA CUEVA
Dirección Autovía A-382. Jerez - Arcos, Km. 3,5
Tel.: 956 189 120
• ASTANA PRO TEAM
• BMC RACING TEAM
• TEAM KATUSHA

Hotel LOS JÁNDALOS
Dirección Nuño de Cañas, 1
Tel.: 956 327 230
• LAMPRE - MERIDA
• LOTTO-SOUDAL
• TEAM GIANT-ALPECIN

Hotel MONTECASTILLO
Dirección Carretera de Arcos, Km. 6
Tel.: 956 151 204
• ORICA GreenEDGE
• TEAM CANNONDALE-GARMIN
• TEAM SKY

Hotel SHERRY PARK
Dirección Av. Alcalde Álvaro Domecq, 11
Tel.: 956 317 614
• TEAM EUROPCAR

2 PUERTO REAL

Hotel CIUDAD DEL SUR
Dirección Carretera A-408, Km. 0
Tel.: 956 830 016
• AG2R LA MONDIALE
• FDJ
• IAM CYCLING
• MTN-QHUBEKA

D M J A JEREZ DE LA FRONTERA


Hotel SHERRY PARK
Dirección Av. Alcalde Álvaro Domecq, 11
Tel.: 956 317 614
DIRECCIÓN / SERVICIO MÉDICO

Hotel TRYP JEREZ
Dirección Marqués de Casa Domecq, 13
Tel.: 956 327 030
JURADO / ASESORES



Diputación de Cádiz

Irene García Macías



Presidenta de la Diputación de Cádiz

Vuelve la Vuelta al sur y llega a la provincia de Cádiz, tan querida por los ciclistas porque es un retrato de la vida misma: con sus llanuras y con sus paisajes abruptos y escarpados, con esas etapas que miden la pasión, la alegría y el esfuerzo.

La provincia de Cádiz vuelve a ser protagonista de la Vuelta, con una llegada y una salida, y vamos a aprovechar este escaparate para mostrar la riqueza de nuestra tierra.

Ya en ocasiones anteriores hemos demostrado nuestra afición a este deporte, con un público multitudinario y comprometido, arrojando a los ciclistas y convirtiendo en una fiesta el paso del pelotón. Esta edición se volverá a disfrutar de un espectáculo que cada año se supera, que trasciende lo deportivo y que, en cada etapa y en cada *sprint*, se convierte en una gesta.

La Vuelta contempla una llegada a Vejer como quien conquista una atalaya, tras pasar por varios municipios de comarcas tan diferentes como el Campo de Gibraltar, la Bahía de Cádiz o la Janda; y una salida desde Rota, serpenteando por la Costa Noroeste gaditana y la comarca de Jerez.

Dos etapas que mostrarán una silueta original y colorista de la carrera. Una variedad de la que presumimos y que gracias a la Vuelta esperamos seguir enseñando al mundo. Porque aquí tenemos mar y montaña, el sol y la brisa, historia milenaria y cultura para disfrutar de la emoción, del paisaje y de las escapadas. Un espectáculo para el gusto de cualquier diseñador de etapas y para que el público vibre, por algo la Vuelta siempre quiere volver.

Un poco más de la provincia de Cádiz...

La provincia de Cádiz es la otra España verde, la que está a un paso del sol y de la playa, con un paisaje espectacular. La provincia de los deportes de aventura, porque a esta tierra lo mismo se viene para ver delfines que a conocer las entrañas de la Garganta Verde. Así es Cádiz: la de las risas con los amigos, el mejor recuerdo de todos los veranos, la Cádiz encalada, la de los guisos y la cocina canalla de revoluciones y trampantojos. La verde, monumental y fresquita, con seis parques naturales, un clima envidiable y una riqueza histórica milenaria y singular. Para no perdérsela.

 www.cadizturismo.com

Y cómo no, un lugar para venir a cuidarse, como hacían los acomodados del XIX con los baños de ola de Sanlúcar de Barrameda. La provincia del bienestar, la que te mimas entre el sol y el agua.

Por eso todos quieren venir: los que van a su aire, los del buen comer, los que persiguen atardeceres, los que descansan al amanecer, los que buscan el lujo de cinco estrellas y los que aquí encuentran su estrella. Los que, de una u otra forma, vienen y se llevan un trozo de Cádiz para siempre.

...mejor en Cádiz





Vejer de la Frontera

José Ortiz Galván



Alcalde de Vejer de la Frontera

El próximo 25 de agosto, Vejer vivirá un día histórico y apasionante al ser final de la cuarta etapa de la Vuelta Ciclista España.

Nuestro pueblo se siente orgulloso de acoger este importante evento deportivo por primera vez en su historia, que además será seguido por millones de espectadores en el mundo.

Mi más sincero agradecimiento a los organizadores de la Vuelta Ciclista España por confiar en nosotros así como a la Diputación Provincial de Cádiz por hacerlo posible.

A todos los que nos visitaréis durante esos días os invito no sólo a disfrutar de la grandeza del deporte sino también de nuestros innumerables encantos. Estáis en vuestra casa.

Y a los vejeriegos y vejeriegas os animo a vivir este acontecimiento deportivo de primer nivel con entusiasmo y entrega. Llenemos nuestras calles con lo mejor de nosotros. Sigamos haciendo historia.

Un poco más de Vejer de la Frontera...

Vejer te cobija todo el año

Vejer de la Frontera está declarado Conjunto Histórico Artístico y considerado uno de los Pueblos más Bonitos de España. Ambas catalogaciones no son en vano, pues su recinto amurallado, calles empinadas y blanqueadas con cal, el entorno rural de cada una de sus pedanías, la historia y tradición hacen de este municipio un rincón de la provincia gaditana que visitar en cualquier época del año.

Vejer cobija al visitante con sus costumbres, sus monumentos, su historia, sus tradiciones, su cultura, así como por la calidad de

su restauración culinaria que ha logrado consolidarlo dentro del turismo gastronómico. Cada uno de los establecimientos de hostelería y hostelería han cuidado al máximo la decoración para poder ofrecer la conjunción perfecta de calidad en un ambiente diferente.

Los vejeriegos han sabido hacer que el visitante se sienta bien en Vejer a través de la hospitalidad que los caracteriza y las buenas costumbres que se siguen practicando en la localidad.

 www.vejerdelafrontera.es

POR SÓLO 1€ MÁS,
TU 2º Y 3º PAR DE GAFAS

PARA TI O PARA QUIEN QUIERAS.*



*Ver condiciones en óptica

ALAINAFFLELOU

PATROCINADOR OFICIAL

 **la
vuelta**

www.alainafflelouoptico.es



Rota

Javier Ruiz Arana



Alcalde de Rota

Es un inmenso honor para mí en nombre de todos los vecinos de Rota recibir a la Vuelta Ciclista a España en un acontecimiento que nos ha llenado de entusiasmo.

Historia, playas, tradiciones y sobre todo, el gran potencial humano del que dispone la Villa de Rota gracias a sus vecinos, que se sienten encantados de recibir el deporte en su máxima expresión.

La Vuelta Ciclista a España tendrá su casa en Rota, de donde saldrá una etapa muy especial que tendrá el sabor a mar, a tradición, a verano y a turismo. El ciclismo profesional llega a Rota donde sigue vivo gracias al Club Rota Agrupación Ciclista y gracias a los aficionados en torno a la Asociación Montano Agrupación Ciclista. Todo ello, nos hace recordar los inicios del ciclismo en Rota, especialmente con la 'Escuela Pepín', que llevaba el nombre del malogrado José Pino Mengual, quien perdió la vida en la carretera. Sin olvidar por supuesto, a nuestro joven vecino Miguel Pruaño, quien nos recuerda que debemos seguir trabajando en el respeto al ciclista y en la educación vial desde las instituciones públicas.

Un nombre propio que no puedo pasar de largo, el de Belén López, roteña que luce en su palmarés, entre sus múltiples trofeos, el haber sido Campeona de España cinco veces, tres de ellas consecutivas.

Sólo queda invitar a todas aquellas personas que visitarán Rota en estos días para que se sientan como en su casa. Invitarles además a que se hagan partícipes de cada rincón de Rota. Que se dejen seducir por sus encantos, y que guarden en sus retinas sus paisajes para volver a visitarnos. Si es así, nos sentiremos encantados.

Un poco más de Rota...

Rota, por su magnífica situación costera, a pocos kilómetros de la Bahía de Cádiz, bañada por el Océano Atlántico es considerada como un lugar privilegiado. Posee una población de más de 29.000 habitantes que durante los meses de verano llega incluso a triplicarse. Las temperaturas suaves constituyen la tónica general en Rota con más de 3.200 horas de sol al año.

Rota, un lugar con historia. Prueba de ello son monumentos como El Castillo de Luna, la Iglesia de la O, la Torre de la Merced o la Capilla de San Juan Bautista.

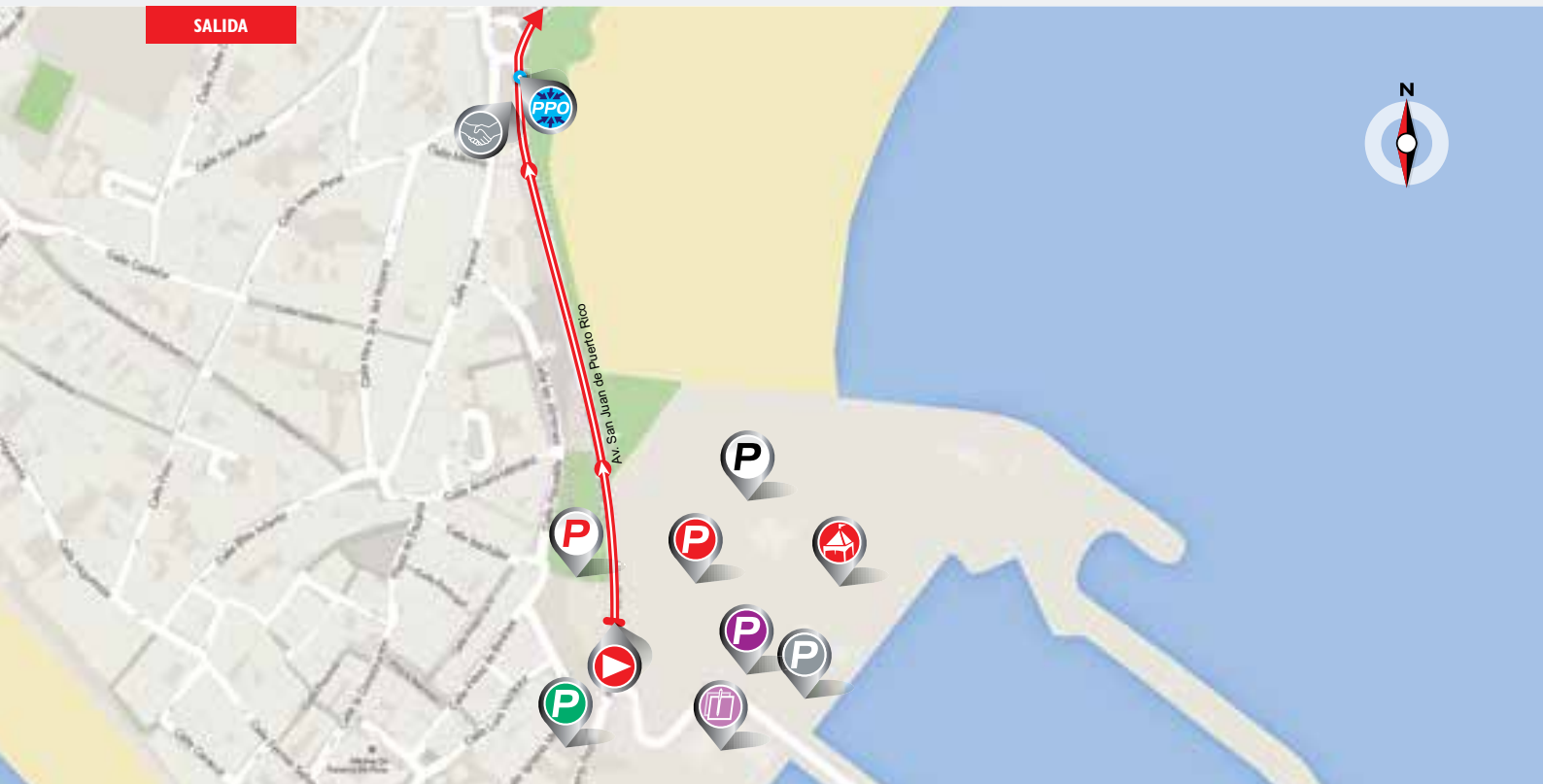
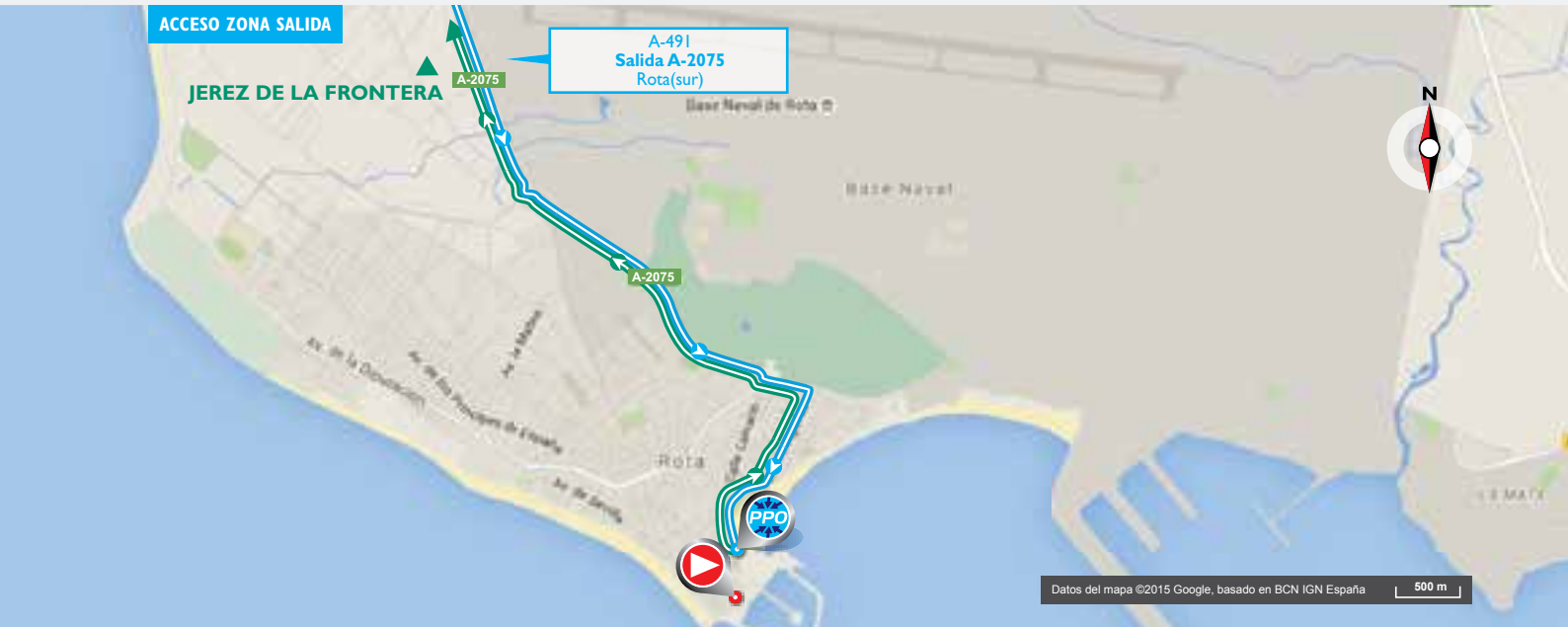
Rodeada por 16 km de magníficas playas de fina y dorada arena,

condecoradas con galardones como la bandera azul de los mares limpios de Europa. Destacan playas urbanas como "La Costilla" y "El Rompidillo", playas naturales como "El Puntalillo" o "Punta Candor", respaldadas con extensos pinares y "La Ballena" junto a la que se encuentra el complejo turístico de Costa Ballena.

Rota cuenta con una rica y variada gastronomía, destacando los Pimientos Asados, el arranque Roteño, la Berza roteña, o la Urta a la roteña.

Todo esto hace de este municipio un lugar privilegiado del que se puede disfrutar durante todo el año.

 www.turismorota.com



LÍNEA DE SALIDA



PUNTO PASO OBLIGATORIO
Paseo Cruz del Rompidillo
LAT 36°37'15.76"N
LONG 6°21'25.64"O



ACCESO INVITADOS



PUNTO DE ENCUENTRO



CONTROL DE FIRMAS
Interior Puerto Deportivo de Rota
De 12:10 h a 12.55 h.



LLAMADA
13:00 h.



PARKING EQUIPOS



DISTANCIA:
150 m



PARKING ORGANIZACIÓN



PARKING PRENSA



PARKING INVITADOS



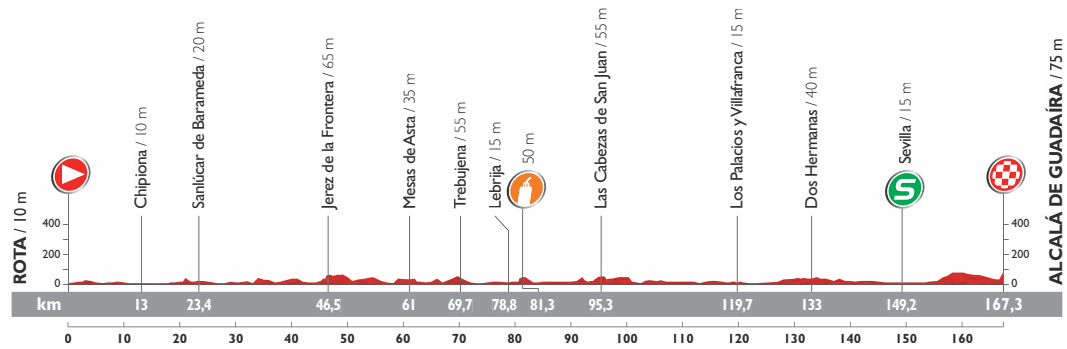
PARKING CARAVANA

SALIDA NEUTRALIZADA

Av. San Juan de Puerto Rico, Paseo Cruz del Rompidillo, C/ Sagrado Corazón de Jesús, C/ Amapolas, Av. Crucero Baleares, Av. San Fernando, Av. de los Príncipes de España, Av. María Auxiliadora, Av. de la Libertad, A-2075, Plaza del Triunfo, Casetas de Control de Entrada a la Base Española, km 1,7. Base Española (se va por las calles de la Base Naval, Muelle N° 2 Puerto de Rota, km 5,7), Casetas de Control de Salida de la Base Española, km 10,5, Plaza del Triunfo, rtda., dcha. dirección Chipiona por la A-2075. Total: 17 km

SALIDA LANZADA

Dirección Chipiona por la A-2075 a la altura del hito kilométrico km 2.



Altitud máx.: 75 m Ascenso: 650 m Descenso: 590 m



ALTITUD	KILÓMETROS		ITINERARIO	HORARIO PREVISTO			
	RECORRIDOS	POR RECORRER		CARAVANA	39 km/h	41 km/h	43 km/h
ROTA. PROVINCIA DE CÁDIZ							
Salida neutralizada. 13:05 h.							
10	0,0	167,3	Salida lanzada dirección Chipiona por la A-2075 a la altura del hito kilométrico 2	12:00	13:36	13:36	13:36
20	2,0	165,3	Cruce dcha. dirección Chipiona por la A-491	12:03	13:39	13:38	13:38
10	13,0	154,3	Chipiona. Av. de Rota, A-480, Av. de Andalucía, Av. de Granada	12:20	13:56	13:55	13:54
15	19,0	148,3	Rtda. izda. dirección Sanlúcar de Barrameda, rtda. se sigue recto por la A-2077	12:29	14:05	14:03	14:02
20	23,4	143,9	Sanlúcar de Barrameda. C/ Puerto, Av. Constitución, Ctra. de Trebujena	12:36	14:12	14:10	14:08
15	26,0	141,3	Cruce izda. dirección Trebujena por la A-471	12:40	14:16	14:14	14:12
15	30,6	136,7	Cruce dcha. dirección Jerez de la Frontera CA-3101	12:47	14:23	14:20	14:18
65	46,5	120,8	Jerez de la Frontera. Av. San Juan Bosco, Av. La Serrana, C/ la Plata, Av. Maristas, Paseo de las Marinas, C/ Federico García Lorca, Av. José León de Carranza, Ctra. Circunvalación, N-IVa	13:12	14:47	14:44	14:40
68	49,1	118,2	Cruce dcha. dirección Trebujena, por la A-2000	13:25	14:51	14:47	14:44
40	58,2	109,1	Cruce izda. dirección Mesas de Asta. A-2000 R	13:41	15:05	15:01	14:57
35	61,0	106,3	Mesas de Asta. A-2000 R	13:42	15:09	15:05	15:01
20	62,1	105,2	Cruce izda. dirección Trebujena por la A-2000	13:44	15:11	15:06	15:02
55	69,7	97,6	Trebujena. Dcha. e izda. Av. de Sevilla	13:55	15:23	15:18	15:13
20	71,6	95,7	Cruce izda. dirección Lebrija por la A-471	13:57	15:26	15:20	15:15
20	71,8	95,5	PROVINCIA DE SEVILLA. A-471	13:57	15:26	15:21	15:16
20	76,2	91,1	Cruce izda. dirección Lebrija, Cuesta de Lebrija	14:03	15:33	15:27	15:22
15	78,8	88,5	Lebrija. Av. del Dr. Fleming, Av. Andalucía, Av. Cruz de Mayo, Av. Antonio Calvo Ruiz	14:06	15:37	15:31	15:25
50	81,3	86,0	AVITUALLAMIENTO. A-471	14:09	15:41	15:34	15:29
15	84,0	83,3	Cruce rtda. izda. incorporación a la A-471	14:12	15:45	15:38	15:33
30	92,4	74,9	Cruce dcha. dirección Las Cabezas de San Juan, A-471 R	14:24	15:58	15:51	15:44
55	95,3	72,0	Las Cabezas de San Juan. A-471 R	14:27	16:02	15:55	15:48
35	96,3	71,0	C/ Blas Infante, pasa a ser la SE-9017	14:29	16:04	15:56	15:50
80	100,3	67,0	Cruce rtda. izda. por la SE-9010	14:35	16:10	16:02	15:55
10	102,5	64,8	Cruce dcha. dirección Los Palacios SE-9010	14:38	16:13	16:06	15:59
20	110,0	57,3	Giro dcha. dirección Villafranca SE-9010	14:49	16:25	16:16	16:09
20	118,7	48,6	Cruce izda. dirección Villafranca N-IVa	15:03	16:38	16:29	16:21
15	119,7	47,6	Los Palacios y Villafranca. Av. Sevilla, pasa a ser la N-IV	15:04	16:40	16:31	16:23
40	131,2	36,1	Giro dcha. dirección Dos Hermanas	15:20	16:57	16:48	16:39
40	133,0	34,3	Dos Hermanas. Av. Andalucía, izda. Av. Cristobal Colón, rtda. dcha. Av. de España, izda. Av. de la Libertad	15:22	17:00	16:50	16:41
40	136,0	31,3	Pasa a ser la A-8032	15:37	17:05	16:55	16:45
20	140,7	26,6	Rtda. dirección Sevilla. Pasa a ser la N-IV	15:44	17:12	17:01	16:52
25	141,7	25,6	Sevilla. Paso por Av. Jerez, Paseo de la Palmera, Estadio de fútbol "Benito Villamarín", Paseo de las Delicias, Av. de María Luisa, Av. el Cid, Av. de Menéndez Pelayo, <i>paso vía de tranvía transversales</i> , C/ la Florida, C/ Luis Montoto, C/ Luis de Morales	15:46	17:14	17:03	16:53
15	147,0	20,3	<i>Vías de tranvía.</i> Av. de Menéndez Pelayo	16:04	17:22	17:11	17:01
15	149,2	18,1	Av. Diego Martínez Barrio. SPRINT INTERMEDIO	16:07	17:25	17:14	17:04
15	153,0	14,3	Izda. dirección Utrera por la A-376	16:13	17:31	17:19	17:09
70	161,0	6,3	Giro dcha. S-8 dirección Alcalá de Guadaíra A-392	16:25	17:43	17:31	17:20
70	161,3	6,0	Rtda. izda. dirección Alcalá de Guadaíra A-392	16:26	17:44	17:32	17:21
65	163,0	4,3	Cruce rtda. izda. dirección Alcalá de Guadaíra A-8033	16:28	17:46	17:34	17:23
65	166,6	0,7	Alcalá de Guadaíra. Rtda. dcha. por Plaza Cruz Paralejo	16:34	17:52	17:39	17:28
75	166,8	0,5	Giro izda. C/ Duquesa de Talavera	16:34	17:52	17:40	17:28
75	167,2	0,1	Rtda. izda. C/ Castillo de Marchenilla	16:35	17:53	17:40	17:29
75	167,3	0,0	ALCALÁ DE GUADAÍRA. META	16:35	17:53	17:40	17:29

PARADA TÉCNICA CARAVANA

JEREZ DE LA FRONTERA

Km 46,5. Salida 13:22 h.

DOS HERMANAS

Km 133. Salida 15:32 h.

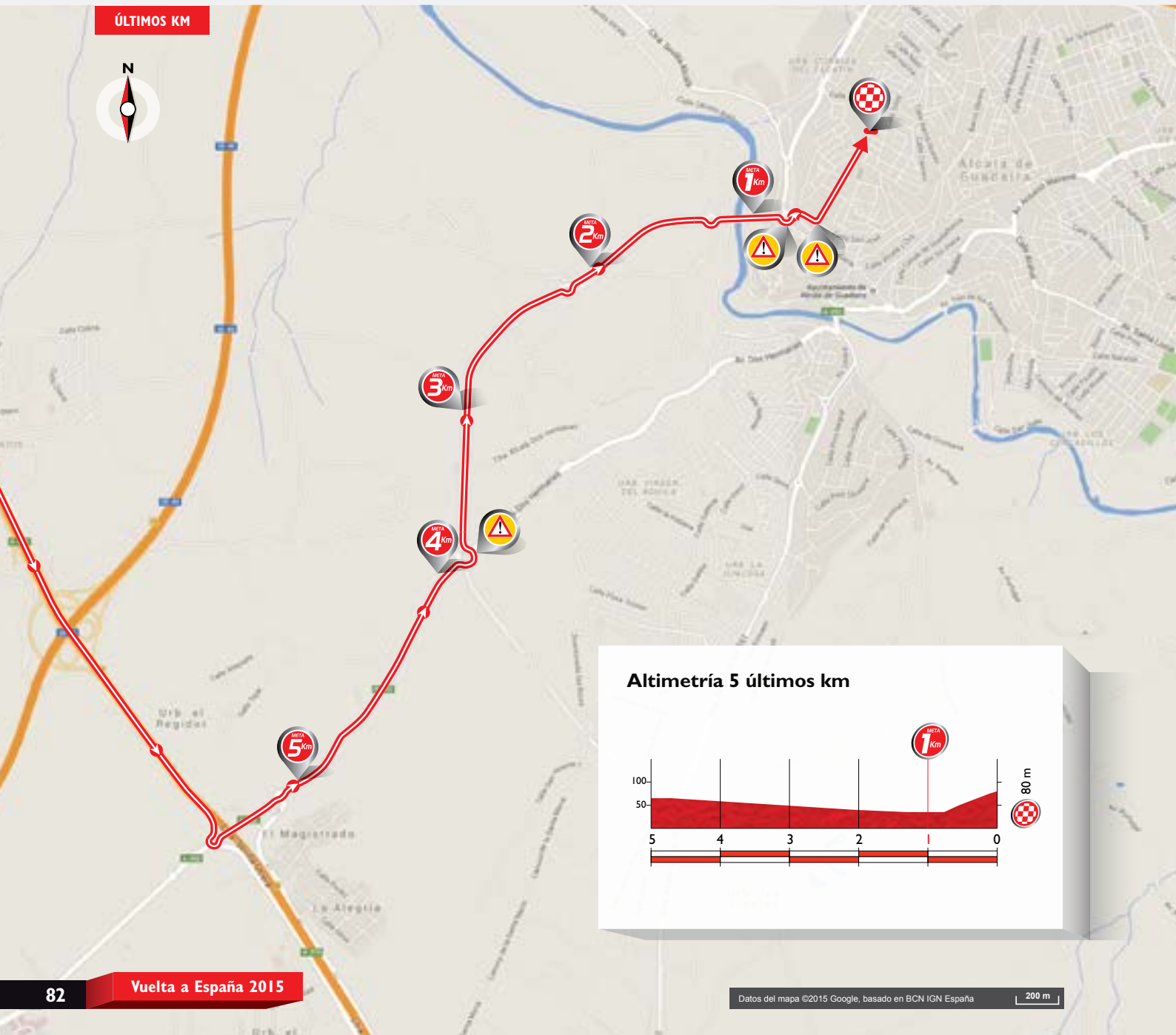
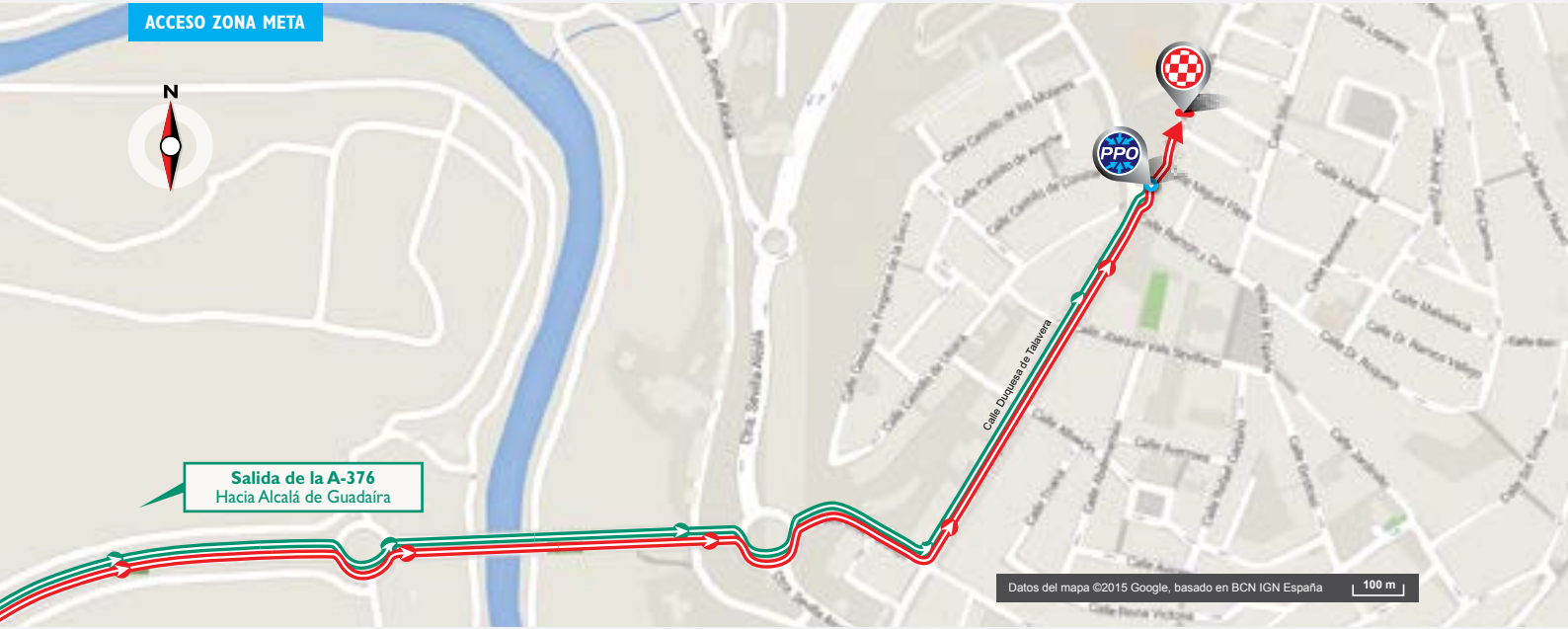
SEVILLA

Km 141,7. Salida 15:56 h.

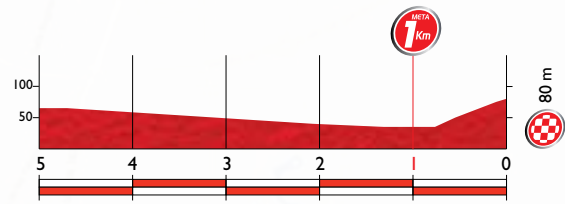
PASOS CON PRECAUCIÓN BANDERAS AMARILLAS

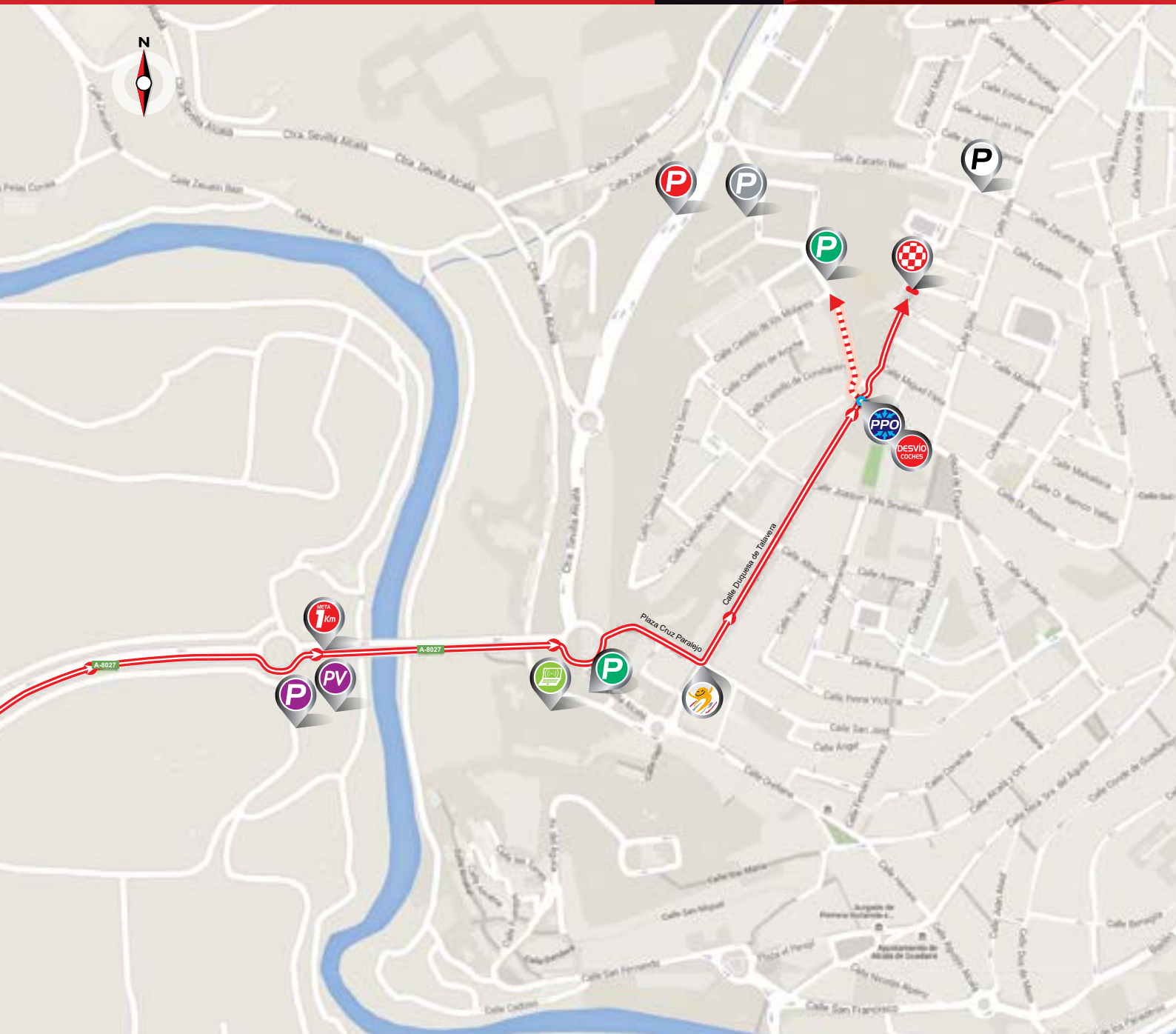
RD-RI-R = Rtda., B = Badenes, SC = Setos, M = Medianas, GD = Curvas y cruces a la derecha, GI = Curvas y cruces a la izquierda, PE = Paso estrecho, T = Túnel

GD 2 - R 6,3 - RI 12,5 - R 13,1 - GD 13,6 - RD 14,3 - RI 14,8 - R 15,2 - R 16 - R 16,4 - RI 17,3 - R 18,3 - RI 19 - R 20,5 - R 21,7 - R 22,1 - RD 22,3 - RI 22,6 - RI 23,1 - RD 23,4 - R 23,7 - GI 25 - GD 30,6 - R 44,3 - R 44,4 - R 44,7 - R 45,2 - R 45,6 - R 46 - R 46,2 - GI 46,5 - GD 47 - GI 47,1 - GD 47,2 - SC 47,7 - RI 48 - RI 48,8 - GD 49 - RD 49,1 - R 50 - GI 58,2 - GI 62,4 - GD 69,5 - RI 69,7 - RD 69,8 - RI 71,6 - GI 77 - R 78,7 - R 79,4 - RD 80 - R 80,6 - RI 80,7 - R 81,2 - R 81,3 - RD 81,8 - R 83,2 - R 83,5 - RI 84 - GD 92,4 - RD 92,9 - RD 93,6 - R 94,8 - B 94,3 - R 95,8 - R 96,1 - R 96,3 - R 96,9 - RI 100,3 - R 100,9 - GD 102,5 - GD 110 - GD 117,7 - GI 118,7 - R 119,3 - R 119,7 - R 120,2 - R 120,4 - GD 120,7 - SC 130,5 - GD 131,2 - R 131,5 - R 132,4 - ES 133,3 - RI 134,6 - R 136 - R 135,6 - R 139,7 - R 140,7 - GD 146,2 - R 146,7 - R 147 - GD 147,8 - GD 148 - GD 148,9 - GI 150,6 - GD 161 - RI 161,3 - RI 163 - RD 166,6 - GI 166,8





Altimetría 5 últimos km







 **LÍNEA DE META**
C/ Alfredo Kraus

 **PUNTO PASO OBLIGATORIO**
C/ Duquesa de Talavera
Lat 37°20'24.89"N
Long 5°51'00.39"O

 **DESVIÓ DE COCHES**
C/ Castillo de Marchenilla, segunda salida en la rotonda antes de línea de meta

 **O. PERMANENTE Y S. PRENSA**
Teatro Auditorio Riberas del Guadaira. Camino Pelay Correa, s/n - 41500 Alcalá de Guadaíra (Sevilla)

 **DISTANCIA A META**
600 m 

 **PARKING EQUIPOS**
Av. Mar Mediterráneo, tramo entre Ctra. Sevilla-Alcalá y C/ Zacatín Bajo.


 **DISTANCIA A META**
600 m 


 **PARKING ORGANIZACIÓN**

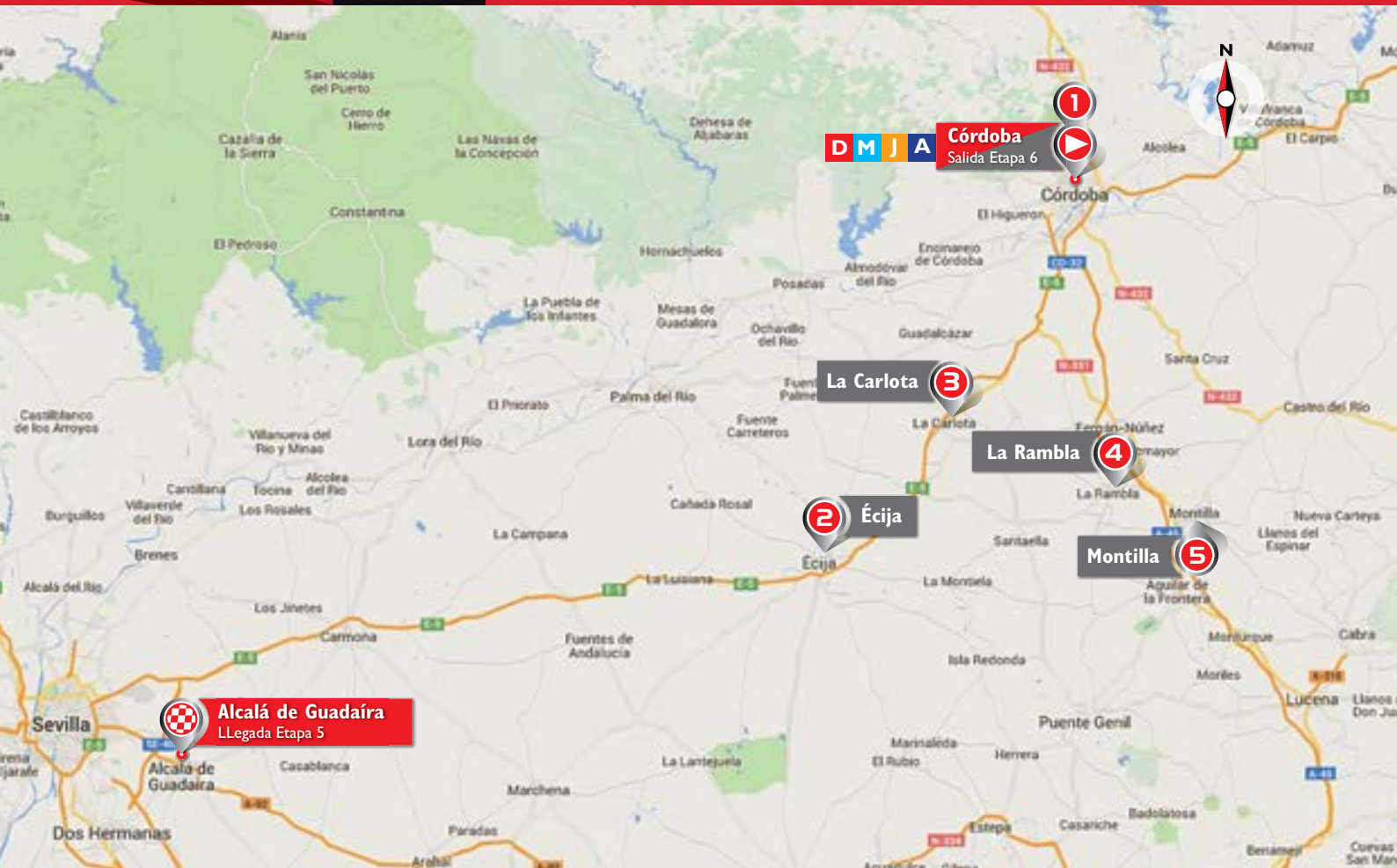
 **PARKING PRENSA**

 **PARKING INVITADOS**

 **PARKING CARAVANA**

 **PARQUE VUELTA**
Explanada Puente del Dragón
De 16:30 h a 20:30 h

 **SALIDA V. JUNIOR**
Ctra. Sevilla Alcalá - Teatro Auditorio Riberas del Guadaira
A las 15:00 h



1 CÓRDOBA

Hotel **AYRE CÓRDOBA**
Dirección Poeta Alonso de Bonilla, 3
Tel.: 957 767 476

- AG2R LA MONDIALE
- COFIDIS, SOLUTIONS CRÉDITS
- ETIXX-QUICK STEP

Hotel **CIUDAD DE CÓRDOBA**
Dirección Av. de Cádiz, s/n
Tel.: 957 013 600

- IAM CYCLING
- LAMPRE - MERIDA

Hotel **CÓRDOBA CENTER**
Dirección Av. de la Libertad, 4
Tel.: 957 758 000

- BMC RACING TEAM
- TEAM CANNONDALE-GARMIN

Hotel **EUROSTARS LAS ADELFA**
Dirección Av. Arruzafa, s/n
Tel.: 957 277 420

- ASTANA PRO TEAM
- TEAM KATUSHA
- TEAM SKY

Hotel **HESPERIA CÓRDOBA**
Dirección Av. Fray Albino, 1
Tel.: 957 421 042

- FDJ
- ORICA GreenEDGE
- TINKOFF-SAXO

Hotel **PARADOR CÓRDOBA**
Dirección Av. de Arruzafa, 37
Tel.: 957 275 900

- MOVISTAR TEAM

Hotel **VIVE CÓRDOBA**
Dirección Av. de San José de Calasanz,
Km. 2,8
Tel.: 957 767 063

- COLOMBIA
- TEAM EUROPCAR

2 ÉCIJA

Hotel **SANTA ANA**
Dirección Autovía Madrid - Sevilla,
Km. 441,5
Tel.: 954 834 045

- MTN-QHUBEKA

3 LA CARLOTA

Hotel **CARMEN**
Dirección Av. Carlos III, 37
Tel.: 957 300 281

- LOTTO-SOUDAL
- TEAM LOTTO NL - JUMBO

4 LA RAMBLA

Hotel **ATALAYA**
Dirección A-45, Km. 27
Tel.: 957 684 485

- TEAM GIANT-ALPECIN

5 MONTILLA

Hotel **DON GONZALO**
Dirección Ctra. Nacional 331.
Córdoba - Málaga, Km. 47
Tel.: 957 650 658

- CAJA RURAL - SEGUROS RGA
- TREK FACTORY RACING

D M J A CÓRDOBA

Hotel **EUROSTARS PALACE CÓRDOBA**
Dirección Paseo de la Victoria, s/n
Tel.: 957 760 452
DIRECCIÓN / SERVICIO MÉDICO

Hotel **AYRE CÓRDOBA**
Dirección Poeta Alonso de Bonilla, 3
Tel.: 957 767 476
JURADO / ASESORES



Alcalá de Guadaíra

Antonio Gutiérrez Limones



Alcalde de Alcalá de Guadaíra

Cuando sale el sol en Sevilla, Alcalá es una de las primeras en darle los buenos días.

La ciudad del Guadaíra se conoció antaño por su famoso pan, de ahí el sobrenombre de '*Alcalá de los Panaderos*'. Agua y pan de Alcalá para Sevilla, narra la historia más reciente.

Nació a los pies de un Castillo, desde el que Fernando III reconquistó Sevilla en el siglo XIII. Está surcada por un río por el que pasan su historia y sus tradiciones. También moldea un presente alrededor del turismo monumental y de naturaleza, la pintura y las artes escénicas.

La otra faceta de este municipio es industrial. En su término acoge un importante número de las empresas que se concentran en el Área Metropolitana de Sevilla. Y en esa pujanza basa el dibujo de su futuro. La atracción de industrias sostenibles que regeneren un territorio llamado a ser locomotora de la riqueza y el empleo en Andalucía Occidental.

Alcalá respira por su pueblo, abierto, dinámico y capaz. Así consta en su ADN. En sus jóvenes, que son mayoría, reside la fuerza para continuar el proyecto de una de las mejores ciudades medias al Sur de Europa.

Cuando acaba el día, el sol se pone por su Castillo y el curso de su vecino, el río. Entonces siguen haciendo ciudad los más de 75.000 alcalareñas y alcalareños, personas hechas de la misma materia con la que se fabrican los sueños.

Un poco más de Alcalá de Guadaíra...

La fotografía que Alcalá ofrece como tarjeta de visita es de una belleza antigua y evocadora, a la vez que moderna y dinámica.

En su silueta emerge un imponente Castillo sobre un cerro elevado. A sus pies, una ciudad de casas blancas en cascada hasta llegar al río Guadaíra que le da apellido y frescura.

Alcalá alberga hermosas iglesias y ermitas, calles cargadas de sabor, fiestas singulares, antiguos molinos harineros origen de su famoso pan y cauces de agua que desde hace décadas da suministro a Sevilla además de inspirar a escritores y pintores de la Escuela Paisajística del XIX.

La foto está en continuo movimiento. Alcalá es una ciudad pujante sujeta a los cambios que impulsa el inconformismo, el talento y la hospitalidad de su gente. Para salvar el río Alcalá cuenta con un Dragón que saluda al visitante y le introduce en la ciudad. Es el único puente figurativo del mundo, una apuesta que demuestra la vocación de futuro de uno de los municipios más importantes de Andalucía.

 www.ciudadalcala.org



Ciudades Patrimonio de la Humanidad

ESPAÑA | UNESCO



Alcalá de Henares
Ávila
Baeza
Cáceres
Córdoba
Cuenca
Ibiza/Eivissa
Mérida

Salamanca
San Cristóbal de La Laguna
Santiago de Compostela
Segovia
Tarragona
Toledo
Úbeda



Organización
de las Naciones Unidas
para la Educación,
la Ciencia y la Cultura



Patrimonio Mundial
en España



Córdoba

Isabel Ambrosio Palos



Alcaldesa de Córdoba

Damos la bienvenida a la Vuelta Ciclista a España, a todos los componentes de la organización y a los deportistas participantes, agradeciendo que de nuevo nos visiten con este magnífico evento deportivo, para el que Córdoba, siempre os espera con los brazos abiertos y con nuestras calles, avenidas y plazas listas para poder ofrecer un gran espectáculo.

Para quienes puedan disfrutarlo en vivo, o para los que lo harán a través de los medios de comunicación, ofrecemos una ciudad con sus características modernas y con su casco histórico monumental reconocido como Patrimonio de la Humanidad que estará a la altura, junto con la hospitalidad de todas y todos los cordobeses, para recibir este acontecimiento que celebraremos el próximo jueves 27 de agosto con la salida de la sexta etapa del recorrido.

Deseamos que la Vuelta Ciclista a España continúe siendo para Córdoba un impulso más para fomentar la práctica deportiva de base y los valores positivos del deporte, así como una motivación para los muchos aficionados y deportistas que van sobresaliendo de esta modalidad tan bella que es el ciclismo.

Estamos seguros que todo el personal de la organización, equipos de deportistas y acompañantes que nos visiten se encontrarán como en su casa, y se llevarán las mejores sensaciones, contando para ello con una de las mejores infraestructuras turísticas y hoteleras del país, con la que tenemos todas las garantías de que seréis muy bien atendidos y disfrutaréis de una ciudad irrepetible.

Un poco más de Córdoba...

Córdoba, torrente de fragancias de una ciudad milenaria.

Córdoba es una de las ciudades más antiguas de Europa. Fundada por el cónsul romano *Marco Claudio Marcelo* a mediados del siglo II a. de C., representa una extraordinaria simbiosis de Oriente y Occidente. Dos milenios de historia han dado entidad y espesor a su tiempo.

Córdoba es cruce de caminos, enclave privilegiado entre sierra, valle del Guadalquivir y campiña, y ha sido cuatro veces capital a lo largo de su historia. Capital de la *Bética*, la provincia más romanizada del Imperio. Capital del *Califato Omeya* en el siglo X. Capital del Judaísmo gracias a su Judería y a Maimónides. Y capital de la frontera cristiana durante los últimos siglos de la

Reconquista. Todo ello ha dejado un patrimonio de primera magnitud en forma de murallas, puentes, templos, conventos, estatuas, casas señoriales, tradiciones, documentación histórica, yacimientos arqueológicos y personajes notorios. La mayor parte de este patrimonio fue designado por la Unesco, en 1994, Patrimonio de la Humanidad.

La Mezquita-Catedral, alma y corazón de Córdoba, es el centro de gravedad de este Patrimonio, siendo ella misma y desde 1984, declarada por la propia Unesco, Monumento de Interés Mundial. La ciudad aporta también, la vida de su casco histórico. El segundo más grande europeo, con más de treinta mil residentes.

 www.turismodecordoba.org

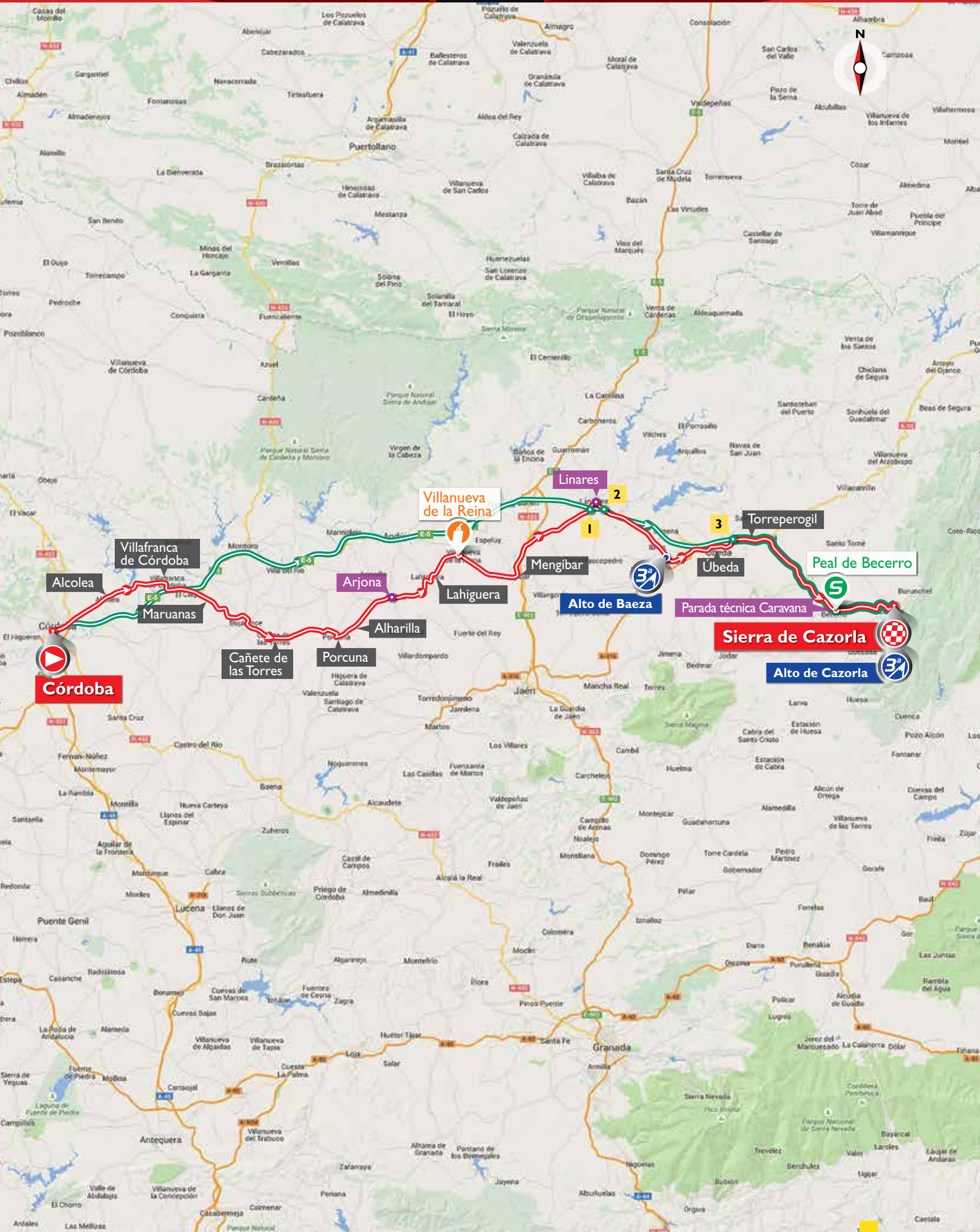
Jueves
27 de agosto

CÓRDOBA

200,3 km

ETAPA 6

SIERRA DE CAZORLA



Córdoba

Villafraanca de Córdoba

Villanueva de la Reina

Arjona

Alharilla

Cañete de las Torres

Porcuna

Lahiguera

Mengíbar

Alto de Baeza

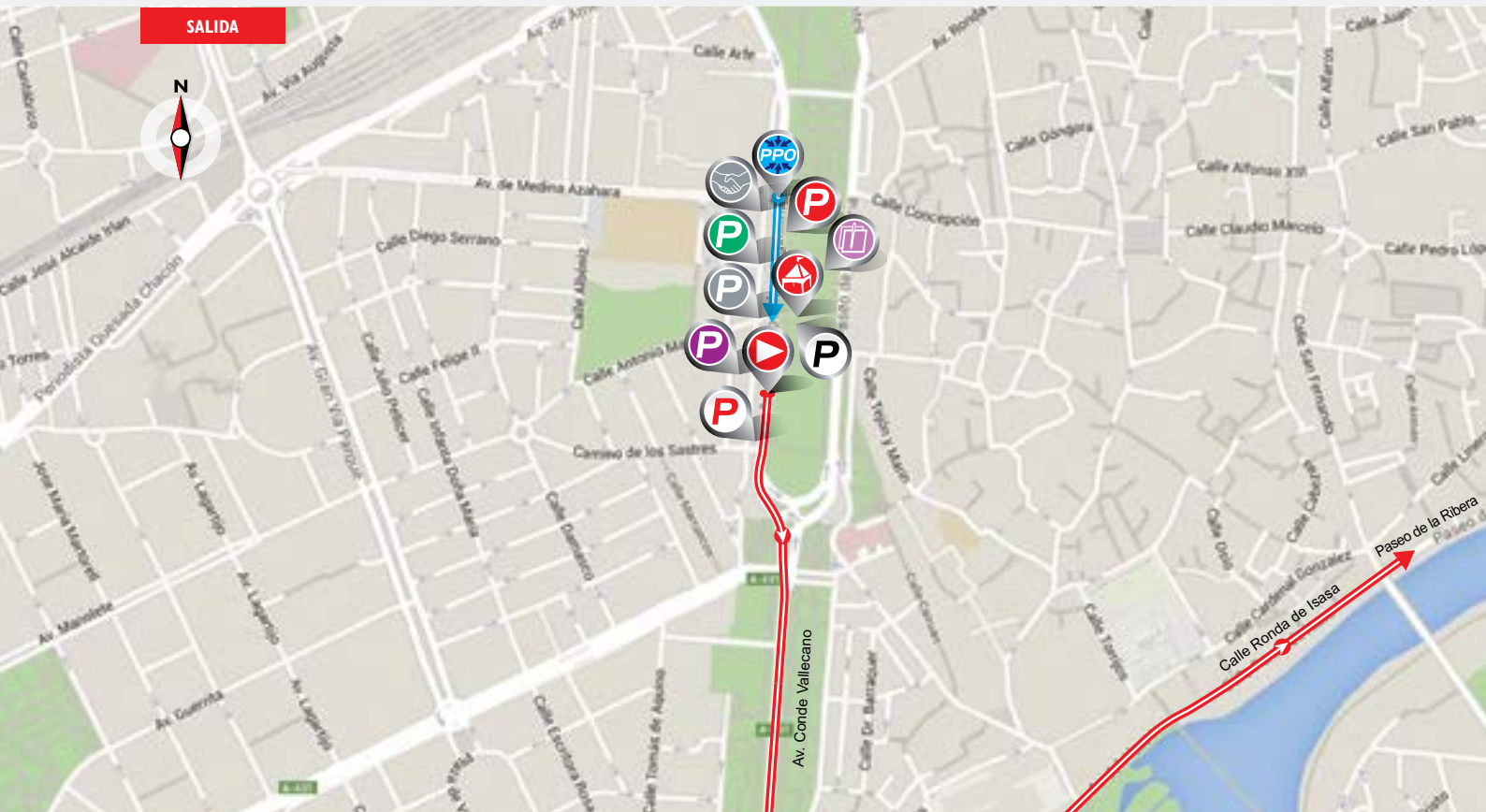
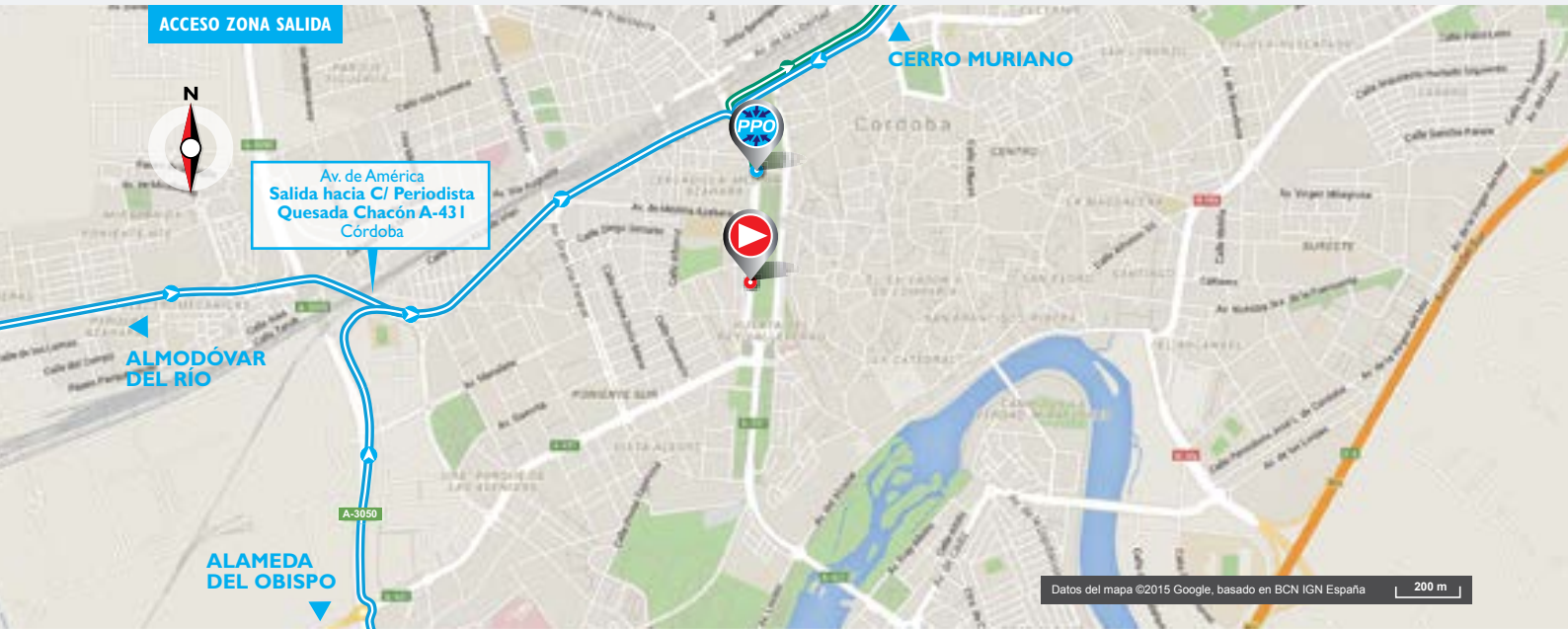
Parada técnica Caravana

Sierra de Cazorla

Alto de Cazorla

Torreperogil

Peal de Becerro



LÍNEA DE SALIDA

CONTROL DE FIRMAS
Entre Av. República Argentina y Paseo de la Victoria.
De 11:17 h a 12:02 h.

PARKING ORGANIZACIÓN

PUNTO PASO OBLIGATORIO
Av. República Argentina
LAT 37°53'05.51"N
LONG 4°47'10.03"O

LLAMADA
12:07 h.

PARKING PRENSA

ACCESO INVITADOS

PARKING EQUIPOS

PARKING INVITADOS

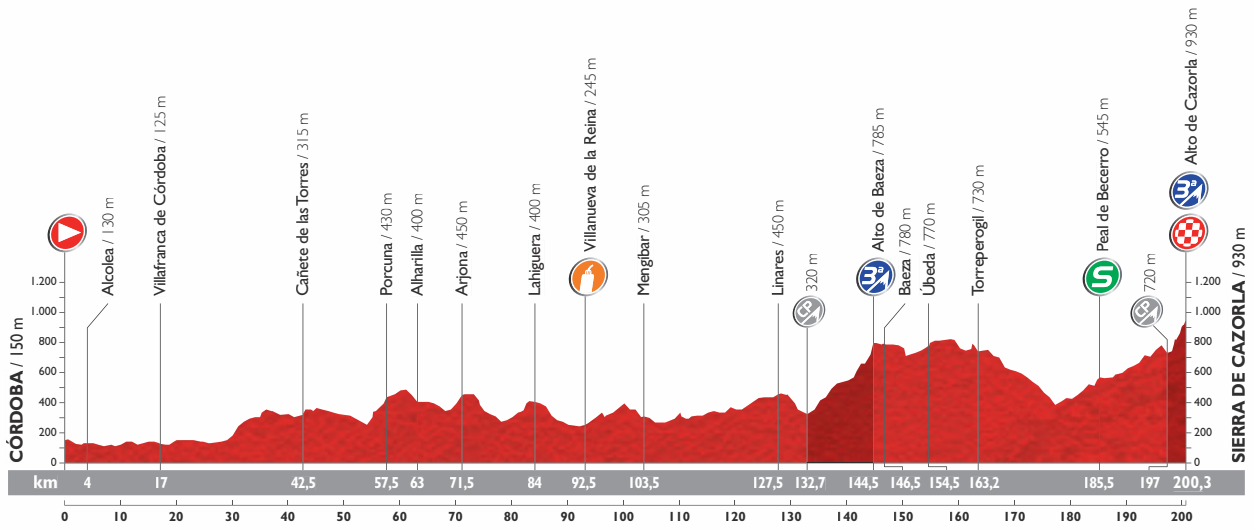
PUNTO DE ENCUENTRO

DISTANCIA:
50 m

PARKING CARAVANA

SALIDA NEUTRALIZADA
Av. República Argentina, Av. Conde Valleciano, Av. del Alcázar, Ronda de Isasa, Paseo de la Ribera, Ronda de los Mártires, Campo Madre de Dios, C/ Campo San Antón, Av. Libia, Antigua Nacional, N-IVa. **Total: 9 km**

SALIDA LANZADA
Dirección Alcolea, Madrid por la N-IVa, a la altura del cartel fin de Córdoba.



Altitud máx.: 930 m Ascenso: 2.240 m Descenso: 1.370 m



ALTITUD	KILÓMETROS		ITINERARIO	HORARIO PREVISTO			
	RECORRIDOS	POR RECORRER		CARAVANA	37 km/h	39 km/h	41 km/h
CÓRDOBA. PROVINCIA DE CÓRDOBA							
Salida neutralizada. 12:12 h.							
130	0,0	200,3	Salida lanzada dirección Alcolea, Madrid por la N-IV a la altura del cartel fin de Córdoba	11:00	12:32	12:32	12:32
130	4,0	196,3	Alcolea. N-IVa	11:06	12:38	12:38	12:37
130	5,1	195,2	Cruce izda. dirección Embalse del Guadalmeñato por la CO-3103	11:08	12:40	12:39	12:39
120	8,3	192,0	Giro dcha. dirección Villafranca de Córdoba por la CO-3103 (Puente estrecho)	11:13	12:45	12:44	12:44
125	17,0	183,3	Villafranca de Córdoba. Pasa a ser la A-421	11:27	12:59	12:58	12:56
120	18,6	181,7	Cruce izda. dirección Madrid por la N-IVa	11:30	13:02	13:00	12:59
150	23,0	177,3	El Carpío (Ext.). N-IVa	11:37	13:09	13:07	13:05
140	24,3	176,0	Cruce dcha. dirección Jaén por la A-306	11:39	13:11	13:09	13:07
130	25,7	174,6	Maruanas (Ext.). A-306	11:41	13:13	13:11	13:09
340	36,9	163,4	Bujalance (Ext.). A-306	11:59	13:31	13:28	13:26
315	42,5	157,8	Cañete de las Torres. A-306	12:08	13:40	13:37	13:34
340	47,1	153,2	PROVINCIA DE JAÉN. A-306	12:16	13:48	13:44	13:40
340	55,6	144,7	Cruce dcha. dirección Porcuna por la JV-2932	12:20	14:02	13:57	13:53
430	57,5	142,8	Porcuna. C/ Cardenal Cisneros, Av. Joaquín Costa, pasa a ser la A-305	12:23	14:05	14:00	13:56
400	63,0	137,3	Alharilla. A-305	12:32	14:14	14:08	14:04
445	71,0	129,3	Cruce dcha. dirección Arjona por la A-321	12:51	14:27	14:21	14:15
450	71,5	128,8	Arjona. Izda. dirección Lahiguera, C/ Félix Rodríguez de la Fuente, tramo en sentido contrario, C/ Tejar, dcha, C/ Pozo Llano, izda. C/ Matadero, pasa a ser la A-3404	12:51	14:27	14:22	14:16
330	81,5	118,8	Cruce dcha. dirección Jaén por la A-311	13:18	14:44	14:37	14:31
345	82,0	118,3	Cruce izda. dirección Lahiguera por la A-3409	13:18	14:44	14:38	14:32
400	84,0	116,3	Lahiguera. Giro dcha. dirección Mengibar por la A-3409	13:19	14:48	14:41	14:34
245	92,5	107,8	VILLANUEVA DE LA REINA. Pasa a ser la JA-3410	13:34	15:02	14:54	14:47
300	96,5	103,8	Cazalilla. Dcha. dirección Jaén por la JA-3413	13:39	15:08	15:00	14:53
305	103,5	96,8	Mengibar. Dcha. A-6076. Ctra. Espeluy, izda. C/ Sta. Amalia, C/ Bailén, Av. de España, N-323a	13:50	15:19	15:11	15:03
290	111,0	89,3	Cruce dcha. dirección Bailén por la A-302	14:02	15:32	15:22	15:14
450	127,5	72,8	Linares. Rtda. dcha. por Av. de los Marqueses de Linares, Av. Poeta José Jurado Morales	14:25	15:58	15:48	15:38
445	129,0	71,3	Cruce dcha. dirección Albacete por la N-332	14:38	16:01	15:50	15:40
320	132,7	67,6	Cruce dcha. dirección Ibro por la A-6101. Comienza Puerto	14:43	16:07	15:56	15:46
600	141,0	59,3	Ibro. Ctra. Linares-Baeza por A-6101	14:55	16:20	16:08	15:58
650	142,3	58,0	Rtda. pasar por la parte izda. hay rejilla en la parte dcha. precaución	14:57	16:22	16:10	16:00
785	144,5	55,8	ALTO DE BAEZA	15:00	16:26	16:14	16:03
780	146,5	53,8	Baeza. Av. Andalucía, Av. Alcalde Puche Pardo, Ctra. de Úbeda pasa a ser la A-316 R	15:02	16:29	16:17	16:06
770	154,5	45,8	Úbeda. C/ Cronista Juan de la Torre, Av. Don Cristóbal Cantero, N-332a. Badenes	15:25	16:42	16:29	16:18
810	158,3	42,0	Cruce rtda. dcha. dirección Albacete por la N-322	15:30	16:48	16:35	16:23
770	162,5	37,8	Cruce rtda. dcha. dirección Cazorla por la N-315	15:35	16:55	16:42	16:29
730	163,2	37,1	Torreperogil (Ext.). N-315	15:36	16:56	16:43	16:30
545	184,5	15,8	Rotonda, se sigue recto dirección Cazorla por A-319	16:11	17:31	17:15	17:02
545	185,5	14,8	PEAL DE BECERRO. Rtda. dcha. Av. Juan Carlos I, izda. Av. Andalucía	16:22	17:32	17:17	17:03
560	187,8	12,5	Cruce incorporación a la A-319	16:26	17:36	17:20	17:06
720	197,0	3,3	Comienza Puerto. A-319	16:50	17:51	17:35	17:20
735	197,8	2,5	Cazorla. Dcha. C/ Cruz de Orea, izda. Av. del Cronista Lorenzo Polaino, rtda. izda., C/ Martínez Falero, Ctra. de Cazorla	16:51	17:52	17:36	17:21
890	199,6	0,7	La Iruela. Giro dcha. dirección La Iruela C Urb.	16:54	17:55	17:39	17:24
930	200,3	0,0	SIERRA DE CAZORLA. META	16:55	17:56	17:40	17:25

PUERTOS DE MONTAÑA

ALTO DE BAEZA

Km 144,5. Desnivel 465 m.
Ascenso 11,8 km. Porcentaje 3,9%

ALTO DE CAZORLA

Km 200,3. Desnivel 210 m.
Ascenso 3,3 km. Porcentaje 6,3%

PARADA TÉCNICA CARAVANA

ARJONA

Km 71,5. Salida 13:01 h.

LINARES

Km 127,5. Salida 14:35 h.

PEAL DE BECERRO

Km 185,5. Salida 16:32 h.

PASOS CON PRECAUCIÓN BANDERAS AMARILLAS

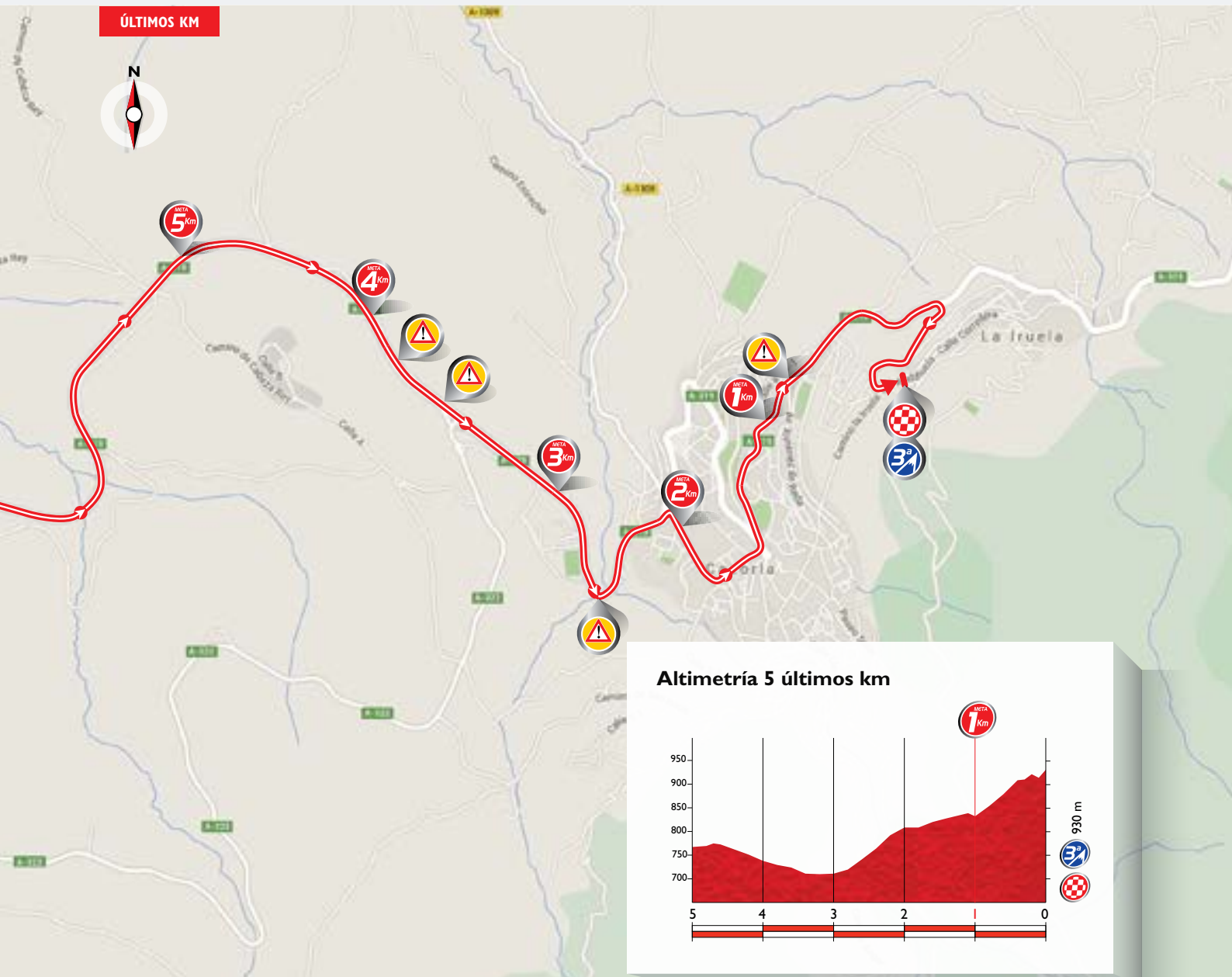
RD-RI-R = Rtda., B = Badenes, SC = Setos, M = Medianas, GD = Curvas y cruces a la derecha, GI = Curvas y cruces a la izquierda, PE = Paso estrecho, T = Túnel

R 4,7 - GI 5,1 - GD 8,3 - RD 16,9 - B 17 - R 17,2 - GI 18,6 - R 19,5 - R 20 - RI 23 - GD 24,3 - SC 26 - GD 55,6 - B 57,5 - R 59 - RD 71 - GI 71,5 - GD Y GI 72 - GD 73 - GI 73,1 - GD 73 - GI 73,1 - GD 81,5 - GI 82 - GI 84 - B 95 - GD 96,5 - B.GD 96,7 - GD 103 - GI 104 - RI 104,5 - SC 110,2 - GD 111 - R 111,5 - R 124,8 - R 125,1 - RD 125,5 - RD 126,6 - GD 129 - GD 129 - GD 129,1 - GD 132,7 - B 141,5 - R 142,3 - R 144,5 - R 145 - GI 146,2 - B 146,5 - B 146,7 - R 150,3 - R 151 - R 153 - R 153,7 - RI 154,5 - R 154,6 - RD 156 - B 156,3 - RD 158,3 - SC 162,2 - RD 162,5 - RD 184,5 - GD 187,3 - B 197,8 - GD 197,9 - GI 198,4 - GD 199,8

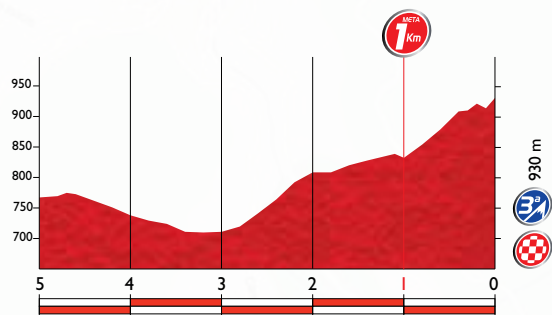
ACCESO ZONA META

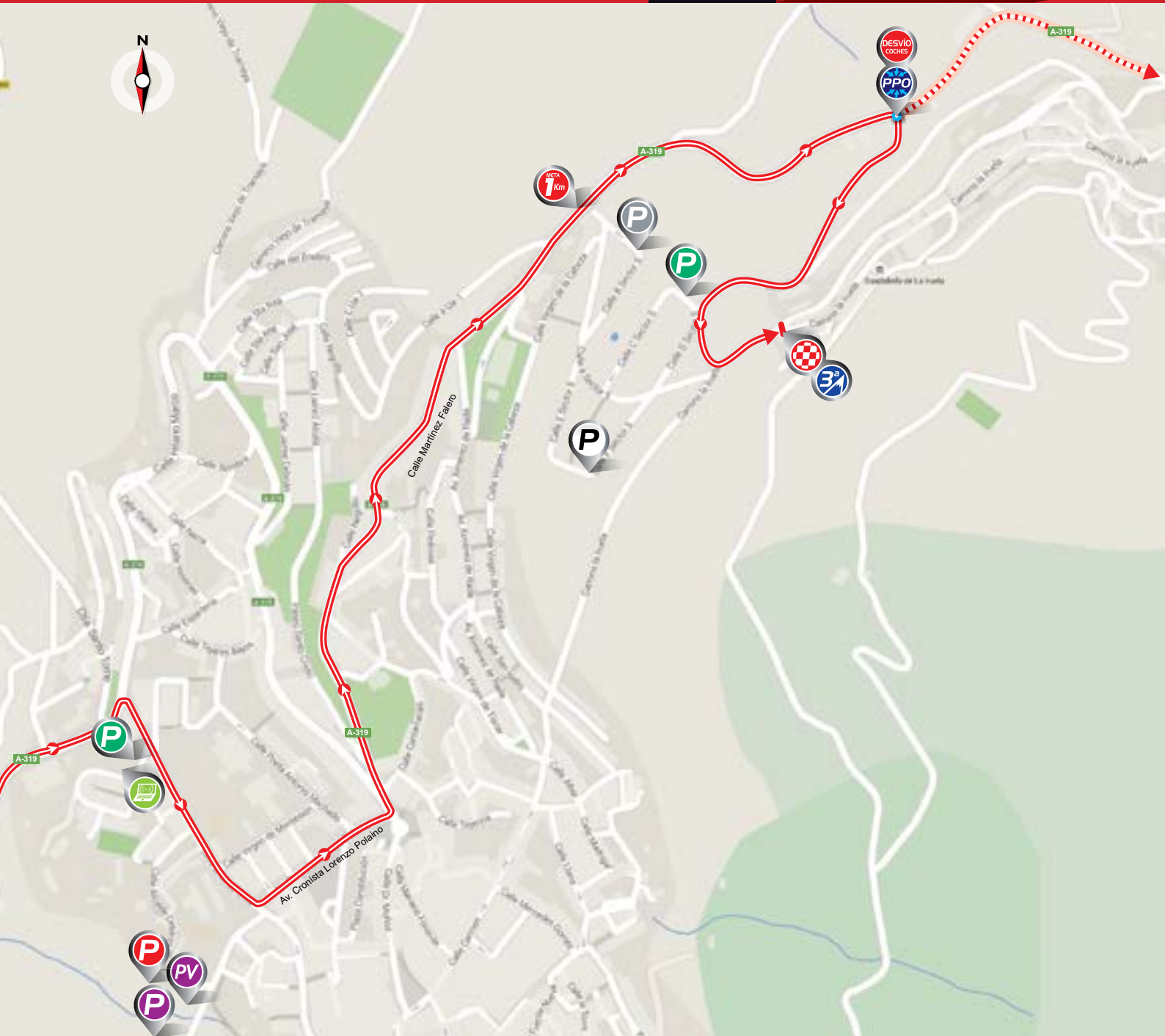


ÚLTIMOS KM



Altimetría 5 últimos km





LÍNEA DE META
Camino la Iruela

O. PERMANENTE Y S. PRENSA
Pabellón Polideportivo. C/ Hilario Marco, s/n - 23470 Cazorla (Jaén)

PARKING PRENSA

PUNTO PASO OBLIGATORIO
Av. del Parque Natural
Lat 37°55'17.21"N
Long 2°59'42.28"O

DISTANCIA A META
2,4 km

PARKING INVITADOS

DESVIÓ DE COCHES
Seguir por A-319 en el cruce de la Av. Del Parque natural con Camino la Iruela

PARKING EQUIPOS
C/ Alcalde Cesáreo Plaza

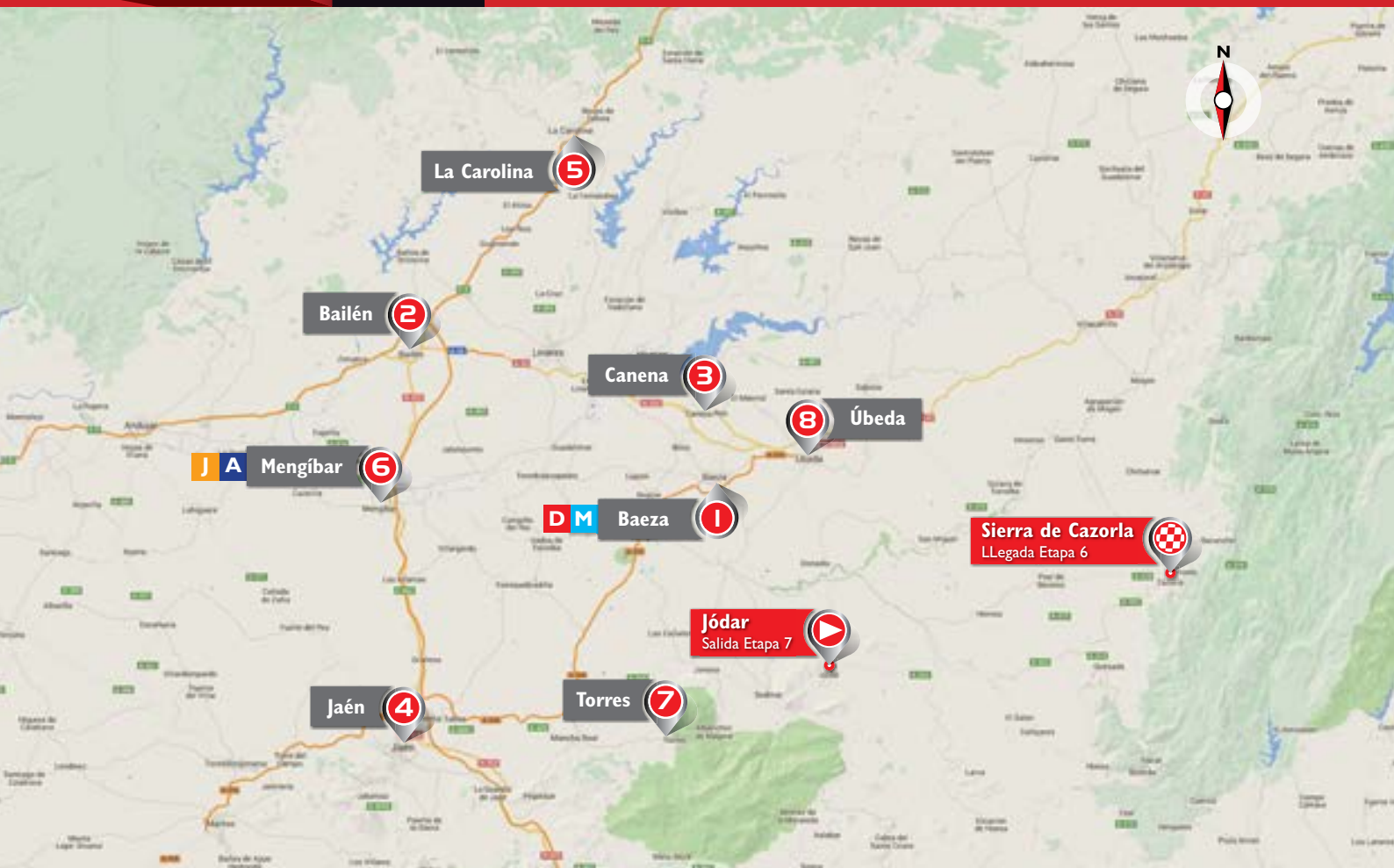
PARKING CARAVANA

LLEGADA ÚLTIMO KM
Recta de 100 m. Ligera curva dcha. e izda. en 200 m. Recta de 200 m. Curva dcha. Recta de 240 m. Ligeras curvas prolongadas de dcha. e izda. en 260 m hasta meta. Último km con porcentajes del 10%, 11% y 13% con unos 100 m de descenso del 10%.

DISTANCIA A META
2,5 km

PARQUE VUELTA
Recinto Ferial - C/ Alcalde Cesáreo Plaza (Cazorla)
De 16:30 h a 20:30 h

PARKING ORGANIZACIÓN



Sierra de Cazorla
Llegada Etapa 6


Jódar
Salida Etapa 7

- | | | | |
|--|--|---|--|
| <p>1 BAEZA</p> <p>Hotel CAMPOS DE BAEZA
Dirección Av. Alcalde Eusebio Ortega Molina, 43
Tel.: 956 747 311</p> <ul style="list-style-type: none"> • CAJA RURAL - SEGUROS RGA • TEAM KATUSHA | <p>3 CANENA</p> <p>Hotel BALNEARIO SAN ANDRÉS
Dirección Carretera Córdoba-Valencia, Km. 135
Tel.: 953 770 062</p> <ul style="list-style-type: none"> • TINKOFF-SAXO | <p>5 LA CAROLINA</p> <p>Hotel LA PERDIZ
Dirección Autovía de Andalucía, Km. 268
Tel.: 953 660 300</p> <ul style="list-style-type: none"> • COLOMBIA • TEAM LOTTO NL - JUMBO | <p>8 ÚBEDA</p> <p>Hotel CIUDAD DE ÚBEDA
Dirección Cronista Juan de la Torre, s/n
Tel.: 953 791 011</p> <ul style="list-style-type: none"> • ETIXX-QUICK STEP • MOVISTAR TEAM |
| <p>2 BAILÉN</p> <p>Hotel JULECA
Dirección Complejo Juleca, N-323, Km. 23,5
Tel.: 953 326 006</p> <ul style="list-style-type: none"> • MTN-QHUBEKA | <p>4 JAÉN</p> <p>Hotel INFANTA CRISTINA
Dirección Av. de Madrid, s/n
Tel.: 953 263 040</p> <ul style="list-style-type: none"> • COFIDIS, SOLUTIONS CRÉDITS | <p>6 MENGÍBAR</p> <p>Hotel SANTA BEATRIZ DE SILVA
Dirección Bailén, 47
Tel.: 953 374 204</p> <ul style="list-style-type: none"> • LOTTO-SOUDAL | <p>D M BAEZA</p> <p>Hotel TRH BAEZA
Dirección Concepción, 3
Tel.: 953 748 130</p> <p>DIRECCIÓN / SERVICIO MÉDICO</p> |
| <p>Hotel SALVADOR
Dirección Carretera Madrid - Cádiz, Km. 296
Tel.: 953 670 058</p> <ul style="list-style-type: none"> • ORICA GreenEDGE • TEAM CANNONDALE-GARMIN | <p>Hotel JAÉN
Dirección Autovía Bailén - Motril, Km. 36-37
Tel.: 953 284 800</p> <ul style="list-style-type: none"> • AG2R LA MONDIALE • BMC RACING TEAM • FDJ • IAM CYCLING • TEAM EUROPCAR • TEAM SKY | <p>7 TORRES</p> <p>Hotel PUERTO MAGINA
Dirección Carretera de Torres de Albarchez de Mágina, Km. 2,8
Tel.: 953 363 192</p> <ul style="list-style-type: none"> • ASTANA PRO TEAM | <p>J A MENGÍBAR</p> <p>Hotel PALACIO MENGÍBAR
Dirección Plaza la Constitución, 8
Tel.: 953 374 043</p> <p>JURADO / ASESORES</p> |



Diputación de Jaén

Francisco Reyes Martínez



Presidente de la Diputación de Jaén

La provincia de Jaén da la bienvenida por tercer año consecutivo a uno de los espectáculos deportivos más seguidos de cuantos se celebran en nuestro país. La Vuelta volverá a atravesar a finales de agosto esta tierra de olivares que se ha consolidado como escenario idóneo para albergar competiciones de las distintas modalidades de ciclismo.

En esta edición, serán más de 180 kilómetros y dos las etapas que discurran por nuestra geografía provincial. La sexta, con un final inédito en el Alto de Cazorla y la salida a la séptima jornada desde el municipio de Jódar. De oeste a sudeste, la caravana de la Vuelta se adentrará por la campiña jiennense donde la mirada se pierde en un mar de 66 millones de olivos. Tras ella, Linares y su legado minero o las ciudades Patrimonio de la Humanidad de Úbeda y Baeza conducirán al pelotón hasta el Parque Natural de las Sierras de Cazorla, Segura y Las Villas, que con sus casi 210.000 hectáreas, es el espacio protegido más extenso de España y el segundo de Europa. En la jornada siguiente, otro parque natural, el de Sierra Mágina, despedirá a los ciclistas en su camino hacia la Alpujarra granadina en otra etapa “rompepiernas” por los montes andaluces.

Para Jaén y su Diputación es un privilegio acoger una carrera seguida por millones de espectadores en el mundo y que servirá, una vez más, para enseñar los encantos de nuestro paraíso interior.

Un poco más de la provincia de Jaén...

Naturaleza virgen en la tierra del aceite de oliva

Las más de 300.000 hectáreas protegidas de la provincia de Jaén la convierten en un paraíso interior en el que el bosque mediterráneo de sus cuatro parques naturales convive con el paisaje humanizado del olivar. Entre estos espacios sobresale el Parque Natural de las Sierras de Cazorla, Segura y Las Villas, el más extenso de España, en el que experimentar esa sensación de libertad que transmiten los grandes territorios vírgenes. Una de las opciones para adentrarse en esta inmensidad natural es hacerlo a pie o en bicicleta a través del Gran Sendero Bosques del Sur, GR-247.

A las puertas del Parque Natural de Sierra Mágina encontramos Jódar, donde las cumbres más altas de la provincia cobijan en sus valles un ‘manantial’ del oro líquido que es alma de la Dieta Mediterránea. Jaén, primera productora mundial de aceite de oliva, ha iniciado los pasos para que el Paisaje Cultural del Olivar sea Patrimonio Mundial. A través del “oleoturismo”, esta provincia invita al visitante a un viaje a la cultura del olivo para conocer el proceso de elaboración del aceite, desde el cultivo y la recogida de la aceituna, hasta su extracción y envasado en la almazara. Una experiencia única.

 www.dipujaen.es

HALCÓN VIAJES 100% CON EL DEPORTE



**PATROCINADOR OFICIAL
DE LA VUELTA CICLISTA 2015**

información y reservas
902 300 600

**Halcón**viajes.com



Cazorla

Antonio José Rodríguez Viñas



Alcalde de Cazorla

La Vuelta Ciclista a España llega a Cazorla, enclavada privilegiadamente en El Parque Natural de la Sierra de Cazorla, Segura y Las Villas. Este año, 2015, los responsables de la organización han querido que así sea y probablemente nosotros nos acordemos siempre de este hito deportivo que podremos disfrutar el 27 de agosto en Cazorla, con el final de una etapa que nace en Córdoba y recorrerá 200,3 kilómetros hasta llegar a nuestra casa.

Cazorla, municipio turístico por excelencia arropado a las faldas de una montaña y bañado por sus verdes olivares, no dejará indiferente a quienes nos visiten y acudan a uno de los eventos deportivos más importantes de España. Su riqueza paisajística complementa el binomio perfecto entre naturaleza y deporte.

Para nosotros, este evento supone un escaparate al mundo para mostrar nuestra tierra y afianzar el trabajo que se viene haciendo en promoción turística ligada al deporte. Así, podemos destacar que el Parque Natural fue declarado Reserva de la Biosfera por la Unesco en 1983, y con sus casi 210.000 hectáreas constituye el más extenso espacio protegido de España.

La repercusión mediática de la Vuelta Ciclista a España que se ve a través de 180 televisiones de todo el mundo, unido a las cerca de 3.000 personas que componen la caravana logística son motivos más que suficientes para que fomentemos esta tierra como un paraíso para la práctica del ciclismo.

Un poco más de Cazorla...

Uno de los pueblos con más encanto del país, situado a 800 m de altitud y rodeado del **mayor Parque Natural de España**, con una superficie de más de 209.00 hectáreas, donde podrás pasear por una de las rutas más largas de Europa, **la GR 247**, recorrer senderos buscando la fauna que grabó nuestro amigo Félix Rodríguez de la Fuente, como la cabra montés, el águila real, el quebrantahuesos, o los ciervos en la berrea; para los más aventureros divertirse saltando de poza en poza en el Guadalquivir; con monitores especializados en turismo de aventura; vivir una experiencia en un 4x4 por parajes agrestes de más de 1.500 m de altura; conocer un río subterráneo bajo una Iglesia Catedral

del renacimiento de más de 450 años de antigüedad; degustar en bares y restaurantes las tapas serranas en rincones con una rica historia y leyendas, como la "Tragantia"; en verano disfrutar El Blues Cazorla, nombrado el mejor festival de 2013, por la *Blues Foundation de Memphis*, y en otoño el FIT Cazorla (Festival Internacional de Teatro de Cazorla). Todo un abanico de posibilidades que convierten a Cazorla en una ciudad llena de vida y color.

 www.cazorla.es

Ecopilas con *@lavuelta* 2015

recyclia 

ecopilas

PATROCINADOR PRINCIPAL

la
vuelta



@Ecopilas y @LaVuelta,
unidos por el reciclaje.

ecopilas

Producción y venta de
Reciclados de Plástico

PATROCINADOR PRINCIPAL

la
vuelta

Síguenos en:



@ecopilas

www.ecopilas.es



La Iruela

José Antonio Olivares Sánchez



Alcalde de La Iruela

Como alcalde de La Iruela, pequeña Villa de la Provincia de Jaén, que es la puerta de entrada a uno de los Espacios Naturales Protegidos más grandes de Europa, el Parque Natural de Cazorla, Segura y las Villas, quiero dar la bienvenida a todos los equipos participantes y a todas las personas que nos visiten para presenciar la llegada a meta de la 6ª etapa de la Vuelta Ciclista a España. Un acontecimiento excepcional, que el 27 de agosto nos dará la oportunidad de mostrar un municipio donde se conjuga lo tradicional con lo moderno, la historia con la arquitectura moderna, el blanco de sus casas con el verde de pinos y olivos, haciendo la gastronomía típica y el turismo un lugar en el que perderse y que te envuelve en una nube de historia, tradición y cultura.

Sabemos que vamos a estar a la "altura" de una prueba tan importante como esta y es todo un honor para un municipio que apuesta y promociona el deporte como el nuestro. Así que desde aquí, invitar a todo el que quiera visitarnos y disfrutar de este evento y de la hospitalidad de todos los iruelenses.

La Iruela, Villa Única y Puerta de Entrada al Parque Natural de Cazorla, Segura y las Villas.

Un poco más de La Iruela...

La Iruela es un pequeño pueblo situado en la vertiente occidental de la Sierra de Cazorla y entrada al Parque Natural. El castillo que se encarama en lo más alto de la villa constituye uno de los símbolos más significativos. Su emblemática belleza monumental la hizo merecedora de la declaración de Conjunto Histórico-Artístico en 1985.

Levantado en la misma roca y entorno a su castillo, se desarrolla el paisaje típico, calles estrechas y empinadas, casas blancas encaladas cubiertas por tejas árabes y balconadas con macetas y parras.

Compuesta por numerosas pedanías, destacan Burunchel como pedanía olivarera y famosa su Feria del ganado; Arroyo Frío, co-

razón de la sierra, situada en el valle del Guadalquivir y principal núcleo turístico del Parque, El Palomar eminentemente agrícola y olivarera.

En esta villa se pueden degustar exquisitos platos típicos como los "talarines", "rin ran", "gachamiga", que se enriquecen con los productos de la huerta. Como postre destacar los dulces artesanales como "flor de lis", "roscos fritos".

En La Iruela se conjuga, como en ningún otro lugar, la arquitectura monumental con la belleza paisajística, y su rica gastronomía por lo que constituye una parada obligatoria para el visitante que quiera descubrir la huella que los avatares del tiempo han dejado en él.

 www.lairuela.es



Seleccionadas para ofrecer lo mejor.

Aceitunas FRAGATA SELECCIÓN, el más exquisito sabor del Mediterráneo que puedes disfrutar cuando quieras. Simplemente irresistibles.



Jódar

José Luis Hidalgo García



Alcalde de Jódar

Jódar, puerta de la comarca y parque natural de Sierra Mágina, y con un conjunto histórico que conserva uno de los castillos más antiguos de Andalucía, el único con dos torres del homenaje; es también “Ciudad del deporte”. En la ciudad se celebran numerosas competiciones deportivas en sus buenas instalaciones, destacando pruebas valederas para el campeonato de Andalucía de Marcha atlética, los campeonatos de España de Kenpo-kárate, y otros acontecimientos deportivos que la hacen ser cita obligada durante el calendario deportivo. La corporación, junto con las administraciones provinciales y autonómicas, están trabajando duro para ampliar esta oferta deportiva a otros ámbitos, mejorando notablemente las instalaciones.

Con gran ilusión y expectación la ciudad acoge la salida de una de las etapas de la Vuelta Ciclista a España, considerándose como el evento deportivo de más alto nivel celebrado en esta ciudad, y Jódar será escenario mostrándose a toda España como una ciudad renovada, abierta y moderna. Jódar a través de este acontecimiento se mostrará al mundo y será punto de partida, de la intensa promoción que necesita. Hoy, es una de las ciudades más visitadas de la provincia de Jaén. Los aficionados y aficionadas al ciclismo tienen una importante cita en Jódar, que abre sus puertas al mundo para mostrar sus excelencias, os invito a recorrer sus bellos parajes.

Jódar, acostumbrada en los últimos tiempos a la organización y celebración de grandes eventos, os da la bienvenida a todas las personas que se acerquen a disfrutar de “la Vuelta”, seguro que no quedaréis defraudados.

Un poco más de Jódar...

Jódar, “Puerta de Sierra Mágina”, es una ciudad con gran atractivo turístico, declarada conjunto histórico, forma parte del parque de Sierra Mágina y del paraje “Alto Guadalquivir”, ubicada estratégicamente desde la antigüedad.

Jódar ofrece el encanto de su conjunto histórico, con su antiguo castillo, uno de los más antiguos de Andalucía, que cuenta con el centro de visitantes del parque de Sierra Mágina y de interpretación “Xodar” de la historia del castillo, así como dos torres del homenaje mudéjares. Está incluido en la ruta de los nazaries, y en la ruta de la cultura del aceite de oliva. La Iglesia de La Asunción ofrece un imponente edificio que sigue las trazas de Vandelvira

en el siglo XVI, destacando otras iglesias como la del Santo Cristo y algunos edificios.

La ciudad cuenta con hoteles, restaurantes, y numerosas zonas deportivas y recreativas. Cuenta con una rica gastronomía, o fiestas como la Semana Santa, la Cruz de Mayo o la Real Feria de Septiembre, varios museos, y acontecimientos como la Cita con la música folk, o el Festival de Arte Flamenco... pero sobre todo Jódar os invita a conocer la amabilidad de sus gentes y mucho más... Porque Jódar es... camino de la historia.

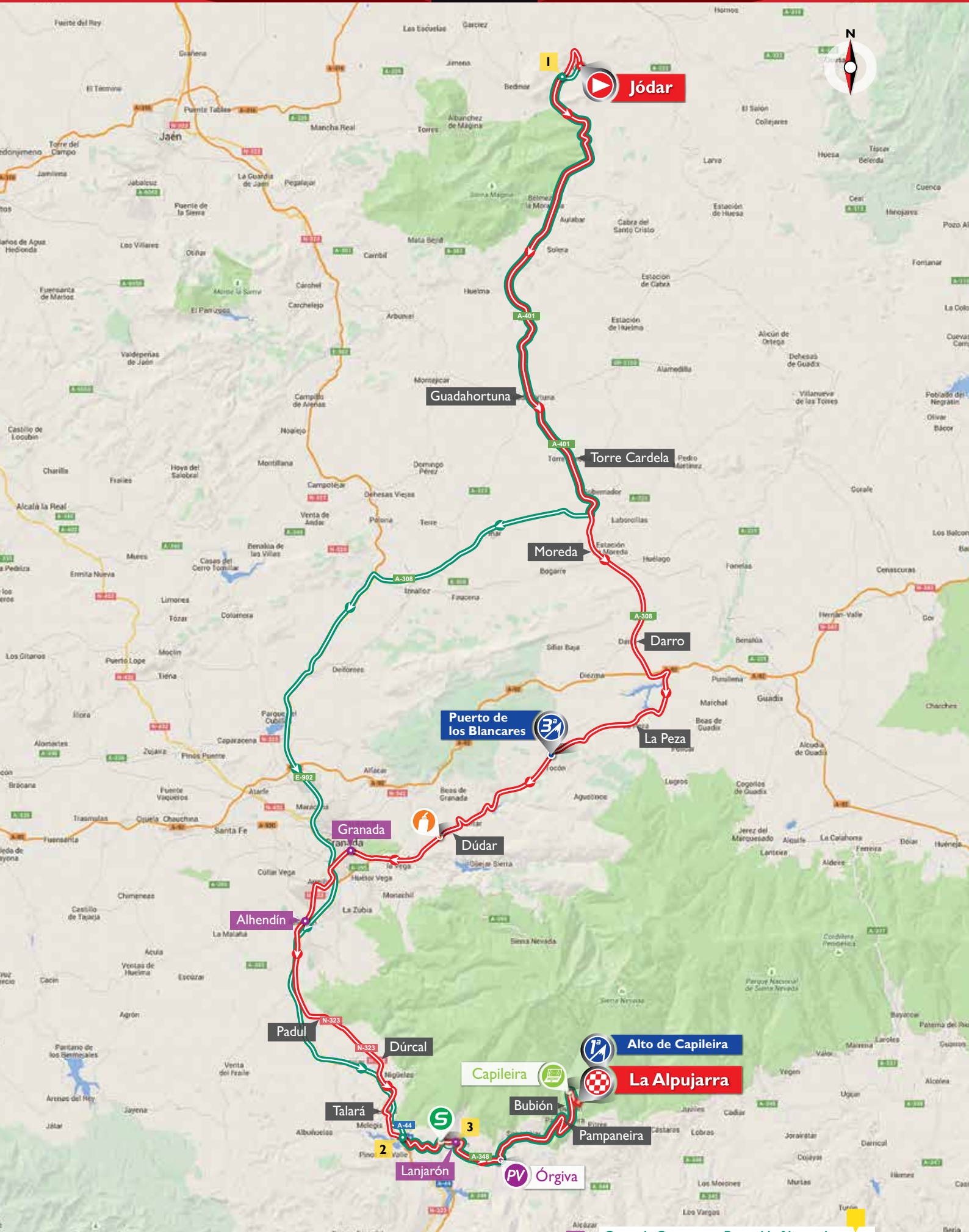
 www.jodar.es

Viernes
28 de agosto

JÓDAR

191,1 km
ETAPA 7

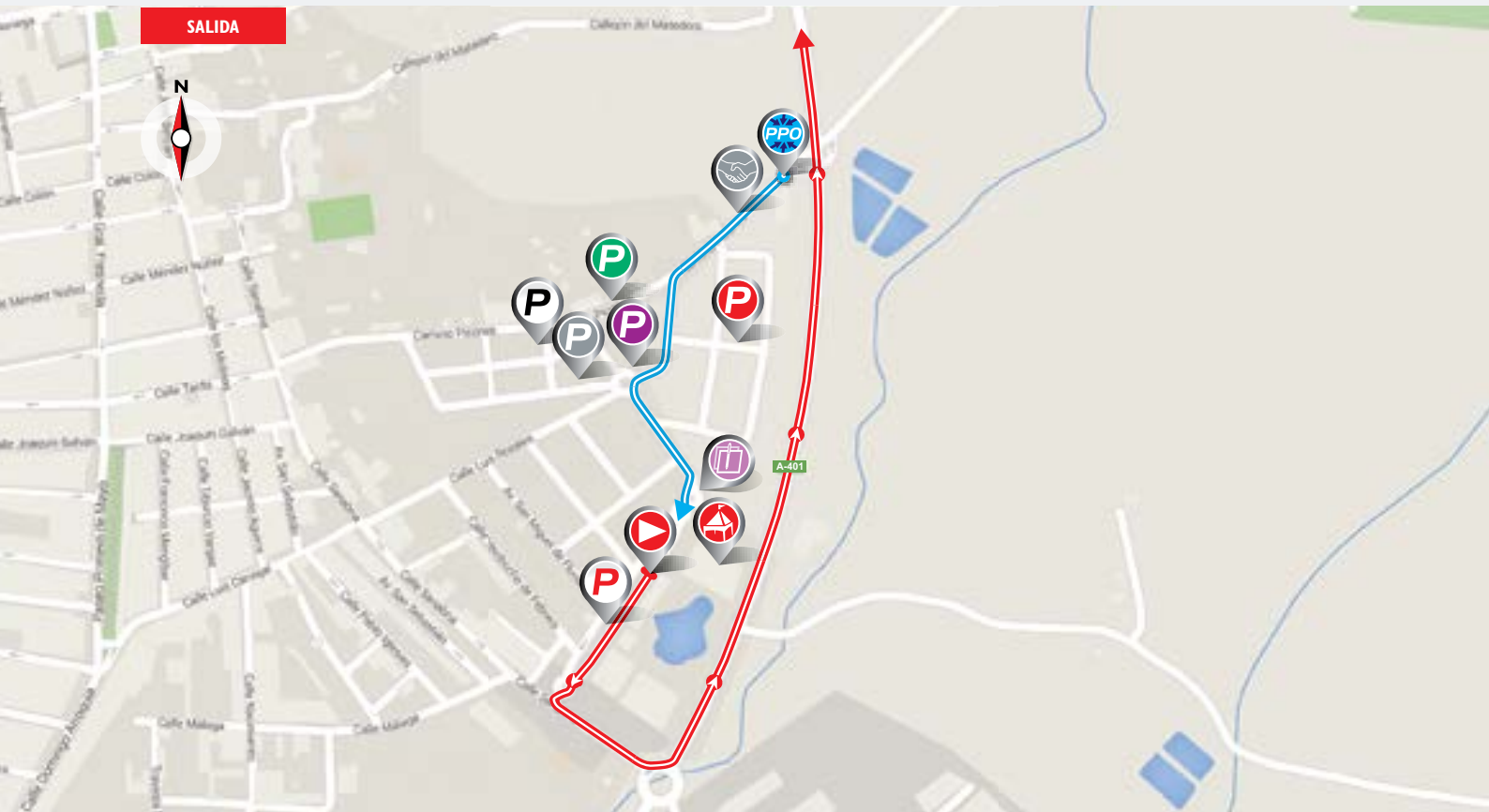
LA ALPUJARRA



ACCESO ZONA SALIDA



SALIDA



LÍNEA DE SALIDA

PUNTO PASO OBLIGATORIO
Camino de los Picones
LAT 37°50'33.97"N
LONG 3°20'40.49"O

ACCESO INVITADOS

PUNTO DE ENCUENTRO

CONTROL DE FIRMAS
Rotonda Ctra. Asfaltada
De 11:22 h a 12:07 h.

LLAMADA
12:12 h.

PARKING EQUIPOS

DISTANCIA:
100 m

PARKING ORGANIZACIÓN

PARKING PRENSA

PARKING INVITADOS

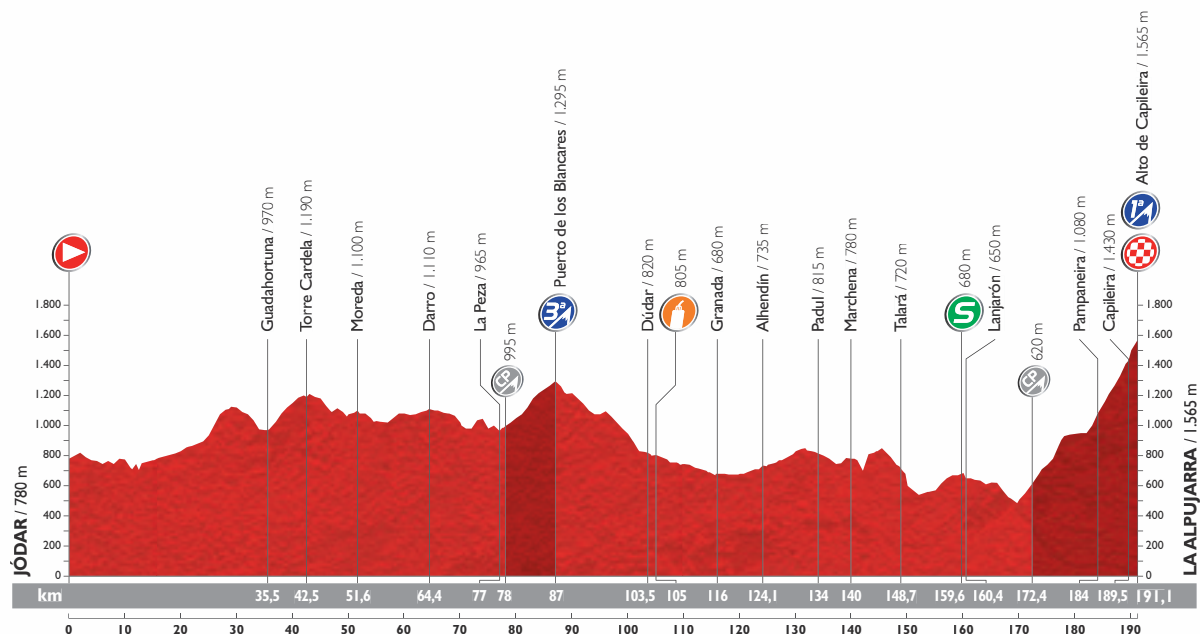
PARKING CARAVANA

SALIDA NEUTRALIZADA

Recinto ferial. Camino de los Picones, A-401, izda. C/ Juan Martín, C/ General Fresneda, Paseo Primero de Mayo, C/ Domingo Arroquia, C/ Ermita Vieja, Av. José Gallego Montiel, A-401. Total: 7 km

SALIDA LANZADA

Dirección Guadahortuna por la A-401, 200 m después del hito kilométrico 26.

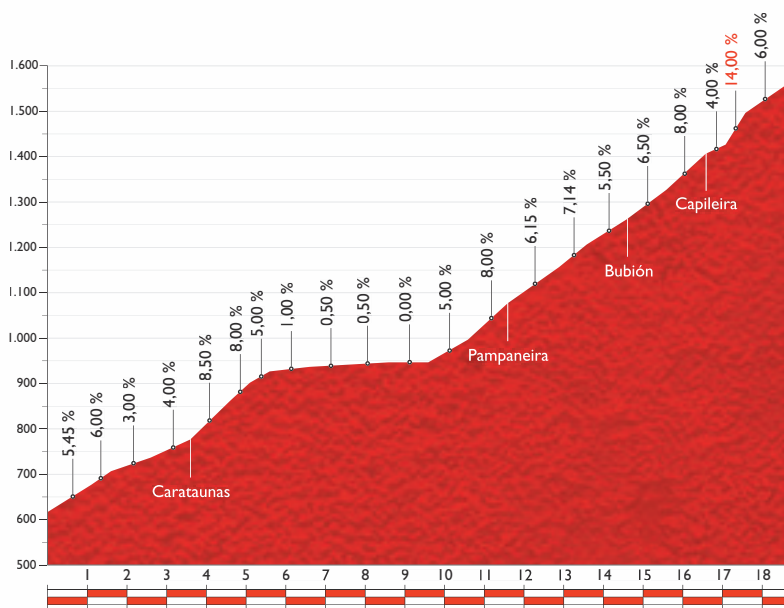


Altitud máx.: 1.565 m Ascenso: 2.940 m Descenso: 2.255 m



Alto de Capileira

Ascenso: 18,7 km
 Altitud máx.: 1.565 m
 Desnivel: 945 m
 Pendiente media: 5 %
 Pendiente máx.: 14,00 %



ALTITUD	KILÓMETROS		ITINERARIO	HORARIO PREVISTO			
	RECORRIDOS	POR RECORRER		CARAVANA	35 km/h	37 km/h	39 km/h
JÓDAR. PROVINCIA DE JAÉN							
Salida neutralizada. 12:17 h.							
780	0,0	191,1	Salida lanzada dirección Guadahortuna por la A-401, 200 m después del hito kilométrico 26	11:00	12:31	12:31	12:31
970	35,0	156,1	PROVINCIA DE GRANADA. A-401	11:31	13:31	13:27	13:24
970	35,5	155,6	Guadahortuna. A-401	11:31	13:31	13:28	13:25
1.190	42,5	148,6	Torre Cardela. A-401	11:43	13:43	13:39	13:36
1.100	51,6	139,5	Moreda. A-401	11:59	13:59	13:54	13:50
1.025	55,8	135,3	Cruce izda. dirección Guadix por la A-308	12:05	14:06	14:01	13:56
1.110	64,4	126,7	Darro. A-308	12:20	14:21	14:15	14:10
1.080	68,0	123,1	Cruce rtda. dcha. dirección La Peza por la A-4105	12:26	14:27	14:21	14:15
1.000	70,2	120,9	Cruce dcha. dirección La Peza por la GR-3201	12:30	14:31	14:24	14:19
965	77,0	114,1	La Peza. Badenes muy pronunciados, giro dcha., GR-3201	12:42	14:43	14:35	14:29
995	78,0	113,1	Comienza Puerto	12:43	14:44	14:37	14:31
1.295	87,0	104,1	PUERTO DE LOS BLANCARES. GR-3201	12:59	15:00	14:52	14:44
840	101,8	89,3	Quéntar (Ext.). GR-3201	13:24	15:25	15:16	15:07
820	103,5	87,6	Dúdar. GR-3201	13:27	15:28	15:18	15:10
805	105,0	86,1	AVITUALLAMIENTO. GR-3201	13:30	15:31	15:21	15:12
755	107,5	83,6	Cruce dcha. dirección Granada por la A-4026	13:34	15:35	15:25	15:16
745	110,0	81,1	Cenes de la Vega. A-4026	13:38	15:39	15:29	15:20
720	112,0	79,1	Lancha del Genil. Ctra. de la Sierra A-4026	13:42	15:43	15:32	15:23
680	116,0	75,1	Granada. Paseo de la Bomba, Paseo del Salón, Plaza del Humilladero, C/ Acera del Darro, Paseo del Violón, Palacio de Congresos, Av. Fernando de los Ríos, rtda. izda. dirección Armilla, se va paralelo a la autovía A-44., rtda. dcha., Av. de las Palmeras	13:48	15:49	15:39	15:29
680	120,0	71,1	Armilla. Giro dcha. dirección Alhendín, Av. Barón Pierre de Coubertin, C/ Murcia, C/ Granada	14:05	15:56	15:45	15:35
680	120,7	70,4	Rtda. izda. dirección Alhendín por la N-323a	14:06	15:57	15:46	15:36
735	124,1	67,0	Alhendín. N-323a	14:11	16:03	15:52	15:41
770	127,5	63,6	Giro dcha. izda. dirección Padul por la N-323a	14:27	16:09	15:57	15:47
815	134,0	57,1	Padul. N-323a	14:37	16:20	16:08	15:57
780	140,0	51,1	Marchena. N-323a	14:47	16:31	16:18	16:06
820	144,0	47,1	Dúrcal. Rtda. izda. giro dcha. dirección Nigüelas, N-323a	14:52	16:37	16:24	16:12
720	148,7	42,4	Talará. C/ Granada, C/ Real, N-323a	15:00	16:45	16:32	16:19
540	152,0	39,1	Béznar. N-323a	15:04	16:51	16:37	16:24
560	153,6	37,5	Rtda. izda. dirección Lanjarón por la A-348	15:07	16:54	16:40	16:27
680	159,6	31,5	SPRINT INTERMEDIO	15:17	17:04	16:49	16:36
650	160,4	30,7	Lanjarón. Av. de la Alpujarra, A-348	15:18	17:05	16:51	16:37
515	168,5	22,6	Las Barracas	15:42	17:19	17:04	16:50
485	169,6	21,5	Órgiva. Cruce izda. dirección Capileira A-4132	15:44	17:21	17:06	16:51
620	172,4	18,7	Comienza Puerto. A-4132	15:48	17:26	17:10	16:56
780	176,0	15,1	Carataunas. A-4132	15:53	17:32	17:16	17:01
1.080	184,0	7,1	Pampaneira. Cruce izda. dirección Capileira por la A-4129	16:07	17:46	17:29	17:14
1.330	188,0	3,1	Bubión. A-4129	16:14	17:53	17:35	17:20
1.430	189,5	1,6	Capileira	16:16	17:55	17:38	17:22
1.565	191,1	0,0	ALTO DE CAPILEIRA. LA ALPUJARRA. META	16:19	17:58	17:40	17:25

PUERTOS DE MONTAÑA

- PUERTO DE LOS BLANCARES**
Km 87. Desnivel 300 m. Ascenso 9 km. Porcentaje 3,3%
- ALTO DE CAPILEIRA**
Km 191,1. Desnivel 945 m. Ascenso 18,7 km. Porcentaje 5%

PARADA TÉCNICA CARAVANA

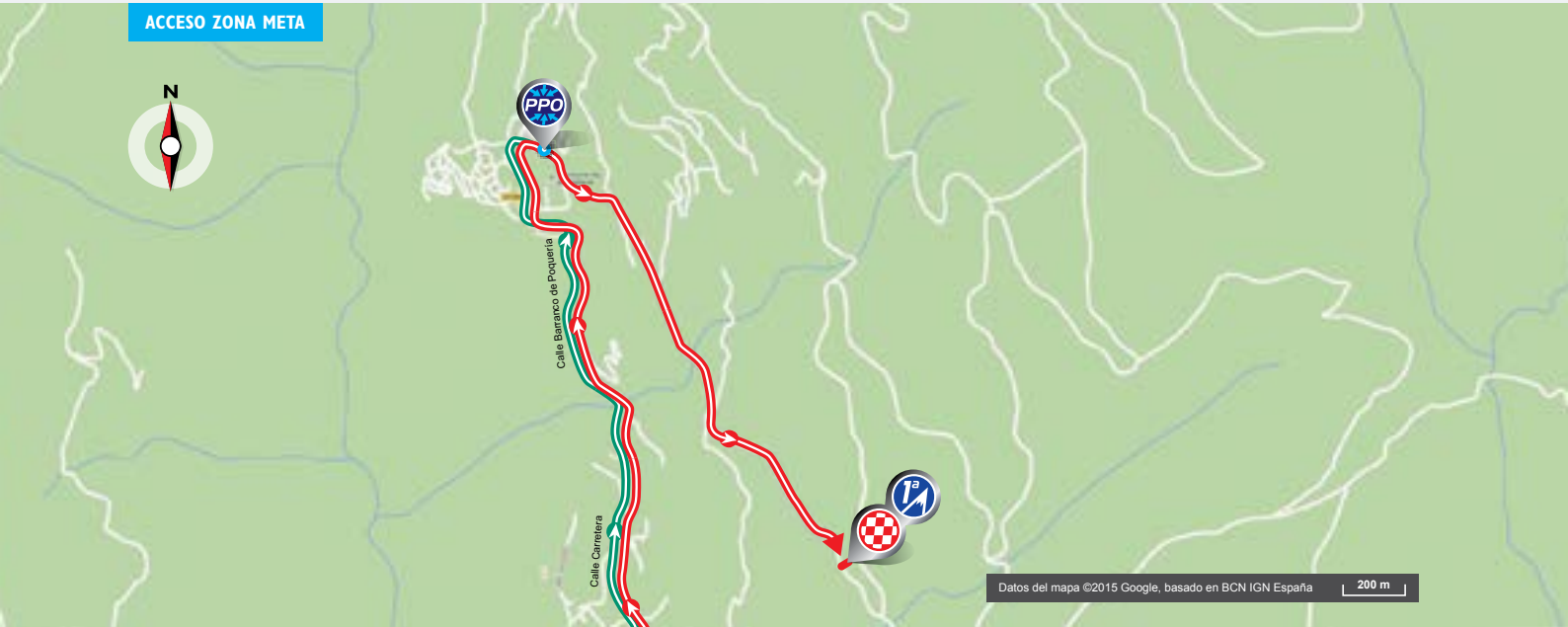
- GRANADA**
Km 116. Salida 13:58 h.
- ALHENDÍN**
Km 124,1. Salida 14:21 h.
- LANJARÓN**
Km 160,4. Salida 15:28 h.

PASOS CON PRECAUCIÓN BANDERAS AMARILLAS

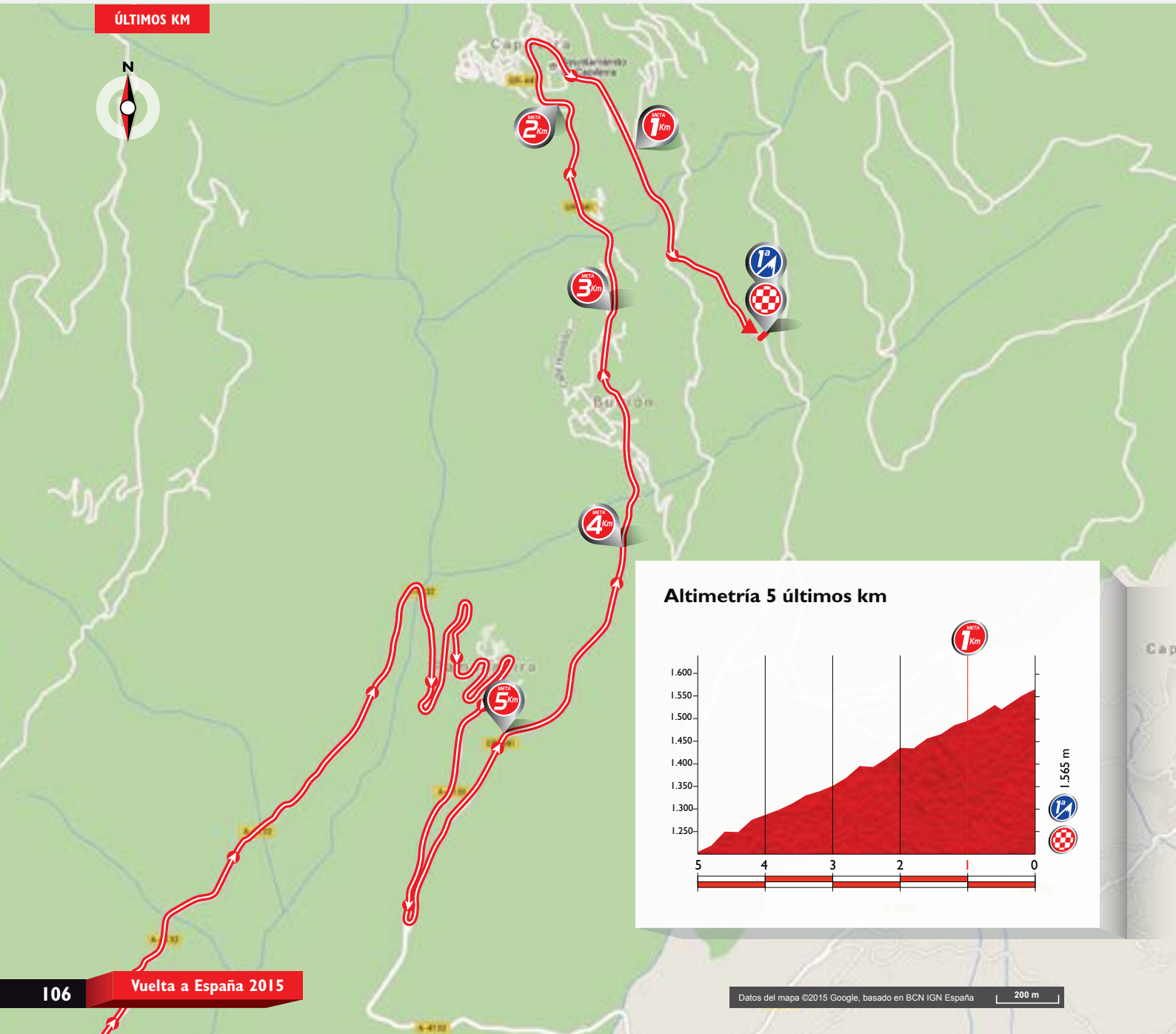
RD-RI-R = Rtda., B = Badenes, SC = Setos, M = Medianas, GD = Curvas y cruces a la derecha, GI = Curvas y cruces a la izquierda, PE = Paso estrecho, T = Túnel

B 35,8 - GI 55,8 - R 67,8 - RD 68 - GD 70,2 - B 77,5 - GD 77,7 - B 103 - GD 107,5 - R 109 - B 109,3 - B 111 - B 114 - GI 115,6 - GD 115,7 - R 116 - R 116,4 - R 116,5 - R 116,7 - R 117,1 - RI 118 - R D 118,7 - R 119 - R 119,7 - GD 120 - RI, B 120,7 - R 123,4 - R 124,1 - R 124,8 - GI 126,5 - GD, IZ 127,5 - R 131,7 - R 133,4 - RI 144,4 - GD 144,6 - R 148,6 - RI 153,6 - R 153,8 - RI 160,4 - GI 169,6 - GI 185,3 -

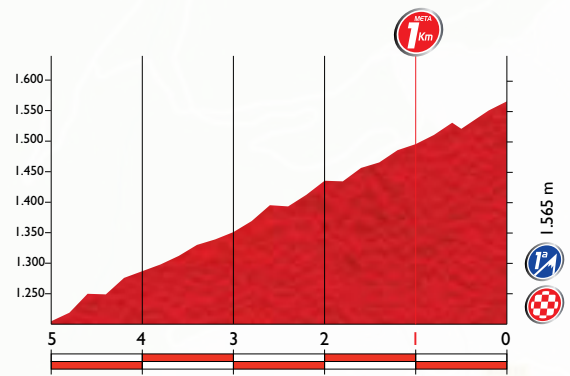
ACCESO ZONA META



ÚLTIMOS KM



Altimetría 5 últimos km





LÍNEA DE META
Alto de Capileira

PUNTO PASO OBLIGATORIO
A-4129
Lat 36°57'49.58"N
Long 3°21'24.10"O

LLEGADA ÚLTIMO KM
Curvas en la subida, izda. y dcha. 370 m en subida, descenso de 130 m en 8% y 10%. Curvas suaves dcha. e izda. 500 m en subida. Porcentajes 7%, 10%, 13% y 10%. Los últimos 200 m 7,5%.

O. PERMANENTE Y S. PRENSA
Biblioteca Municipal. Barranco de Poqueira, 1 - 18413 Capileira (Granada)

DISTANCIA A META
1,6 km

PARKING EQUIPOS
A-348 a la altura del Balneario de Lanjarón

DISTANCIA A META
22 km

PARKING ORGANIZACIÓN

PARKING PRENSA

PARKING INVITADOS

PARKING CARAVANA

PARQUE VUELTA
Parking C/ Estación (Órgiva)
De 16:30 h a 20:30 h

A-4132



ALBOLOTE

Hotel EL TORREÓN
Dirección Autovía A-92, Km. 239
Tel.: 958 490 001
• IAM CYCLING



GOR

Hotel EMILIO
Dirección Autovía A-92 N, Km. 308
Tel.: 958 682 241
• TEAM EUROPCAR

Hotel VILLA DE GOR
Dirección Autovía A-92 N, Km 308
Tel.: 958 682 241
• TEAM CANNONDALE-GARMIN



GRANADA

Hotel ALHAMAR
Dirección Alhamar, 46
Tel.: 958 290 303
• COFIDIS, SOLUTIONS CRÉDITS

Hotel ANDALUCÍA CENTER
Dirección Av. de América, 3
Tel.: 958 187 500
• ASTANA PRO TEAM

Hotel GRAN LUNA
Dirección Manuel Cano, 2
Tel.: 958 282 913
• AG2R LA MONDIALE
• MTN-QHUBEKA

Hotel GRANADA CENTER
Dirección Av. de la Fuentenueva, s/n
Tel.: 958 205 000
• LOTTO-SOUDAL

Hotel NAZARIES
Dirección Maestro Montero, 12
Tel.: 958 187 600
• TEAM GIANT-ALPECIN
• TEAM KATUSHA
• TEAM SKY

Hotel NEVADA PALACE
Dirección De la Sultana, 3
Tel.: 958 327 200
• BMC RACING TEAM
• MOVISTAR TEAM
• TINKOFF-SAXO

Hotel PUERTA DE LOS ALJIBES
Dirección Av. de Pulianas, 10
Tel.: 958 163 000
• LAMPRE - MERIDA

Hotel SARAY
Dirección Profesor Enrique Tierno Galván, 4
Tel.: 958 130 009
• FDJ
• TREK FACTORY RACING

Hotel VINCCI GRANADA
Dirección Av. de la Constitución, 18
Tel.: 958 204 061
• ETIXX-QUICK STEP



GUADIX

Hotel ABADES GUADIX
Dirección A-92, Km. 292
Tel.: 958 666 397
• CAJA RURAL - SEGUROS RGA
• ORICA GreenEDGE


Hotel CARMEN
Dirección Av. Mariana Pineda, 61
Tel.: 958 661 511
• COLOMBIA
• TEAM LOTTO NL - JUMBO



GRANADA

Hotel NAZARIES
Dirección Maestro Montero, 12
Tel.: 958 187 600
DIRECCIÓN / SERVICIO MÉDICO

Hotel PUERTA DE LOS ALJIBES
Dirección Av. de Pulianas, 10
Tel.: 958 163 000
JURADO / ASESORES



Diputación de Granada

José Entrena Ávila



Presidente de la Diputación de Granada

Un año más, la provincia de Granada estará presente en uno de los acontecimientos deportivos más relevantes del mundo. La Vuelta Ciclista a España ha incluido en su recorrido para la edición de 2015 dos etapas que discurrirán por las carreteras de Granada.

La séptima jornada de la ruta ciclista transcurrirá, en parte, por la comarca de la Alpujarra, en el Parque Nacional de Sierra Nevada, uno de los rincones más especiales de la provincia, y terminará en el Alto de Capileira, municipio de extraordinario atractivo turístico, donde los ciclistas se enfrentan al primer final de la carrera en alta montaña.

La Alpujarra, en su conjunto, constituye un tesoro natural, salpicado de pequeños núcleos urbanos con encanto que, sin duda, se convertirá en un escenario inmejorable para la 'serpiente multicolor'. Se trata de una magnífica oportunidad para dar a conocer una zona de enorme belleza paisajística.

Al día siguiente, la octava etapa arranca en Puebla de Don Fadrique, en la zona Norte de Granada, uno de los enclaves menos conocidos de la provincia, que podrá mostrar algunos de sus indudables atractivos naturales hasta que el pelotón abandone la provincia y se dirija hacia la Región de Murcia para continuar su ruta.

Por su impacto mediático, turístico y por su indudable repercusión económica, la presencia de los paisajes granadinos en la ronda española supone un orgullo y una ocasión excepcional para promocionar lugares de la provincia que, habitualmente, disfrutan de menos notoriedad, pero que merecen disfrutar de la atención y la proyección que ofrece un espectáculo deportivo de la categoría de la Vuelta Ciclista a España.

Un poco más de la provincia de Granada...

Pasado y futuro.

Granada es posiblemente la provincia más diversa del territorio nacional. Ninguna otra en España o Europa puede presumir de contar con una moderna estación de esquí, Sierra Nevada (más de 3.000 metros de altura), a menos de 100 kilómetros, poco más de una hora en coche, de la Costa Tropical, a la vez que albergar uno de los monumentos más visitados del mundo y el principal reclamo turístico de Andalucía, el complejo monumental de la Alhambra.

Una tierra abrazada por la historia y enriquecida por la convi-

vencia entre culturas que han dejado un legado de inmenso valor que no sólo se limita a la joya nazarí. La Catedral, la Capilla Real, el Palacio de Carlos V... Granada combina la exuberancia monumental con enclaves naturales únicos como la Alpujarra, las comarcas de Guadix y Baza o el Poniente granadino, de extraordinaria riqueza medioambiental.

Un respeto por el pasado que encaja a la perfección con una apuesta firme por el futuro. Por ejemplo, Granada es hoy una referencia nacional en materia de innovación e investigación biomédica gracias al Parque Tecnológico de Ciencias de la Salud.

 www.turgranada.es

Cosas que
NUNCA
harías con
una bombilla
fundida



Pero SÍ reciclarla.

BOMBILLAS QUE SE RECICLAN

FLUORESCENTES



AHORRADORAS



LEDS RETROFIT



Dispones de puntos de recogida en la ferretería,
tienda de iluminación o centro comercial más
cercano. Hay más de 22.000 puntos en España.
Busca el tuyo en: www.ambilamp.es



Información: 900 102 340





Capileira

José Antonio Castillo Vázquez



Alcalde de Capileira

La Vuelta, además de su gran importancia como prueba deportiva, año tras año viene siendo un auténtico escaparate de los paisajes Ibéricos: montaña, llanura, interior, litoral, verde, dorado. Todos los matices se encuentran presentes al paso de la serpiente multicolor.

Este año tenemos el honor de ser anfitriones de una de sus etapas, el 28 de agosto la Vuelta llega a la Alpujarra y termina su etapa en Capileira, como vecino y como Alcalde de este rincón andaluz de España, enclavado en el corazón de esta montaña inmensa que es Sierra Nevada, quiero saludar a todos los participantes y seguidores de la Vuelta 2015, con el deseo de que disfruten de su estancia entre nosotros y de todos los atractivos que ofrece la comarca de la Alpujarra y el Parque Nacional de Sierra Nevada.

Un poco más de Capileira ...

Capileira es un municipio de la Alpujarra Granadina donde se vuelve a recordar lo que significa contemplar.

Es el pueblo más alto del Barranco de Poqueira, su nombre de raíz latina significa cabellera, lo más alto. A la espalda del Mulhacen y el Veleta, y en pleno Parque Nacional y Natural de Sierra Nevada, ofrece vistas del barranco y los picos. Es habitual la práctica deportiva al aire libre, sobre todo el senderismo y la bici de montaña, pues encontramos distintos puntos de salida a rutas.

Llama la atención su arquitectura de origen bereber, con esbeltas chimeneas, terraos planos de launa, tinaos y fachadas encala-

das sembradas de geranios. También se deja sentir la influencia árabe por sus rincones. Sin olvidar los buenos platos que se pueden degustar.

Como curiosidad, la talla de la Patrona, La Virgen de la Cabeza, a diferencia de otras existentes en España, no es morena, sino blanca, como el color que cubre las montañas buena parte del año.

Sus sentidos lo avisarán, pero no se despiste, esto es la Alpujarra, esto es Capileira, donde en agosto esperamos a nuestro rey de las nieves que en esta ocasión viene en bicicleta.

 www.capileira.es



Puebla de Don Fadrique

Mariano García Castillo



Alcalde de Puebla de Don Fadrique

El pasado 10 de enero quedará siempre guardado en mi retina, en mi memoria y en mi corazón, en esta fecha pude asistir a Torremolinos como representante de todos mis vecinos a la Presentación de la Vuelta Ciclista a España 2015. Ese día fue el mayor escaparate deportivo de toda España, y no se puede describir con palabras la sensación que tuve cuando Perico Delgado y Carlos de Andrés mencionaban a mi Pueblo como la salida de la 8ª etapa de la Vuelta. Quizás haya sido la mayor satisfacción que he recibido desde que soy Alcalde de Puebla de Don Fadrique.

El día 29 de agosto Puebla de Don Fadrique será el epicentro del ciclismo de nuestro País y de todo el Mundo, conseguirá unos niveles de audiencia y publicidad jamás conocidos hasta entonces, y yo estoy convencido de que repercutirá en un incremento de visitas a nuestro Municipio. Ese día nuestros vecinos podrán descubrir "in situ" lo que es la Vuelta, esa competición ciclista que tantas veces han visto por televisión pero que nunca habían podido apreciar en primera persona. Es de agradecer a la Organización de la Vuelta y a la Diputación de Granada, la consideración de nuestro Pueblo como sede de la salida de la 8ª etapa de la Vuelta, así como a todo el equipo técnico involucrado en dicho programa. A todos ellos gracias de corazón y enhorabuena a todos mis vecinos por ser testigos de este hecho histórico.

Un poco más de Puebla de Don Fadrique...

Puebla de Don Fadrique es un bonito pueblo situado en el Altiplano de Granada, que cuenta con un valioso patrimonio natural y cultural. Entre los enclaves naturales de los que dispone destaca la Sierra de La Sagra, que con sus 2.383 metros de altitud se convierte en el punto más alto de la Cordillera Subbética y donde se encuentran diferentes especies animales y vegetales únicas en el Mundo.

Entre su patrimonio cultural destaca la Iglesia Catedralicia del S. XVI Santa María de la V Angustia, declarada Bien de Interés Cultural, además de los diferentes yacimientos arqueológicos como el "Cerro del Trigo" o la "Molata de Casa Vieja", cuyos principales restos se pueden contemplar en el Museo Arqueológico – Etnográfico de Puebla.

 www.puebladedonfadrique.es

Puebla de Don Fadrique también destaca por su gastronomía tradicional en torno al cordero segureño, cuya calidad viene avalada por su Indicación Geográfica Protegida (IGP), además de sus típicos embutidos como son "la güeña", "la patatera", el lomo de orza o a la tabla.

Como no destacar el patrimonio inmaterial folclórico de Puebla, con sus antiquísimos bailes regionales, así como con sus Fiestas de La Pascua, de interés turístico andaluz (del 25 al 29 de diciembre) o las jornadas gastronómicas del cordero segureño ("Puente del Pilar") o *matanceras* (primer fin de semana de marzo).

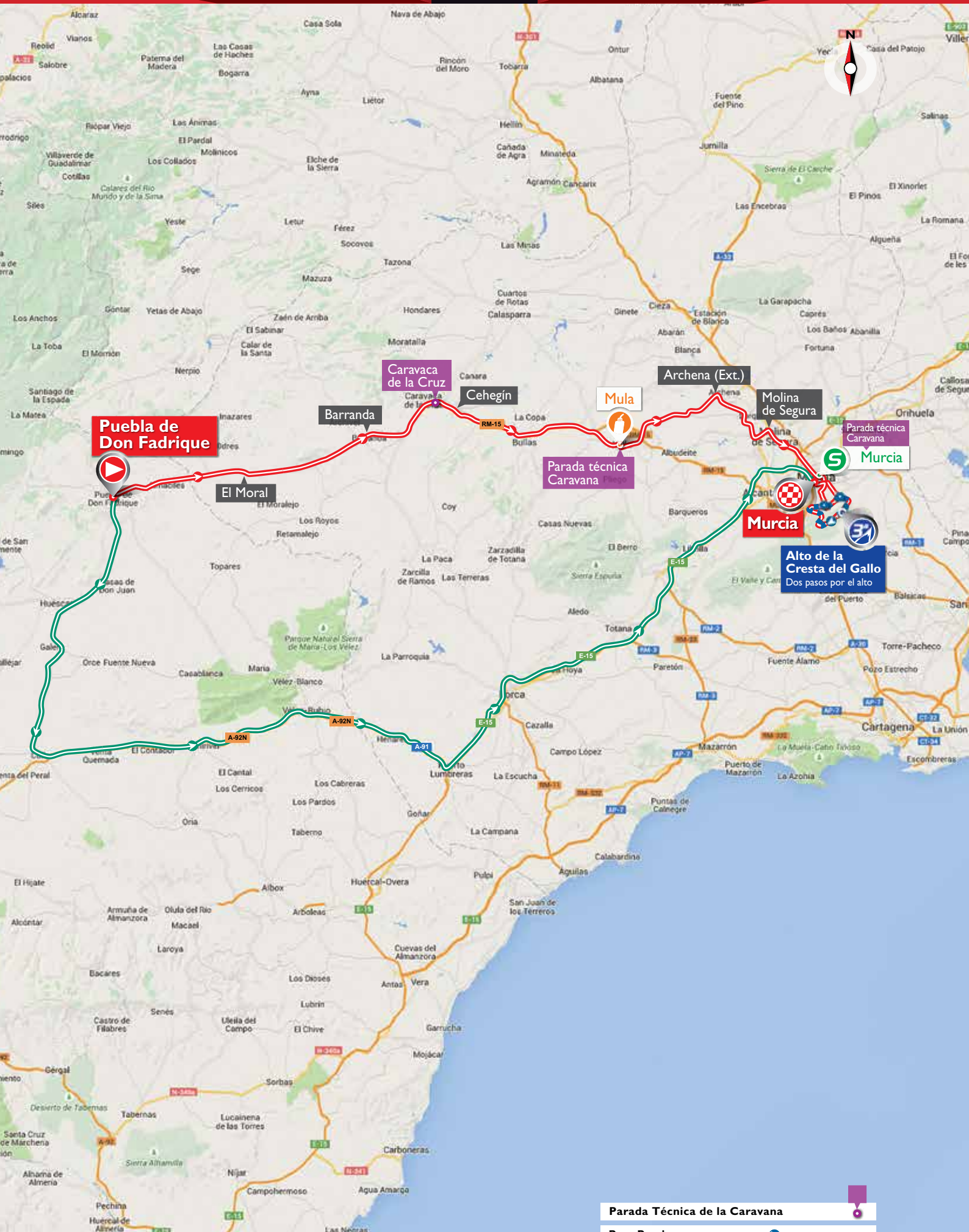
Sábado
29 de agosto

PUEBLA DE DON FADRIQUE

182,5 km

ETAPA 8

MURCIA



Puebla de Don Fadrique

Caravaca de la Cruz

Cehegín

Mula

Archena (Ext.)

Molina de Segura

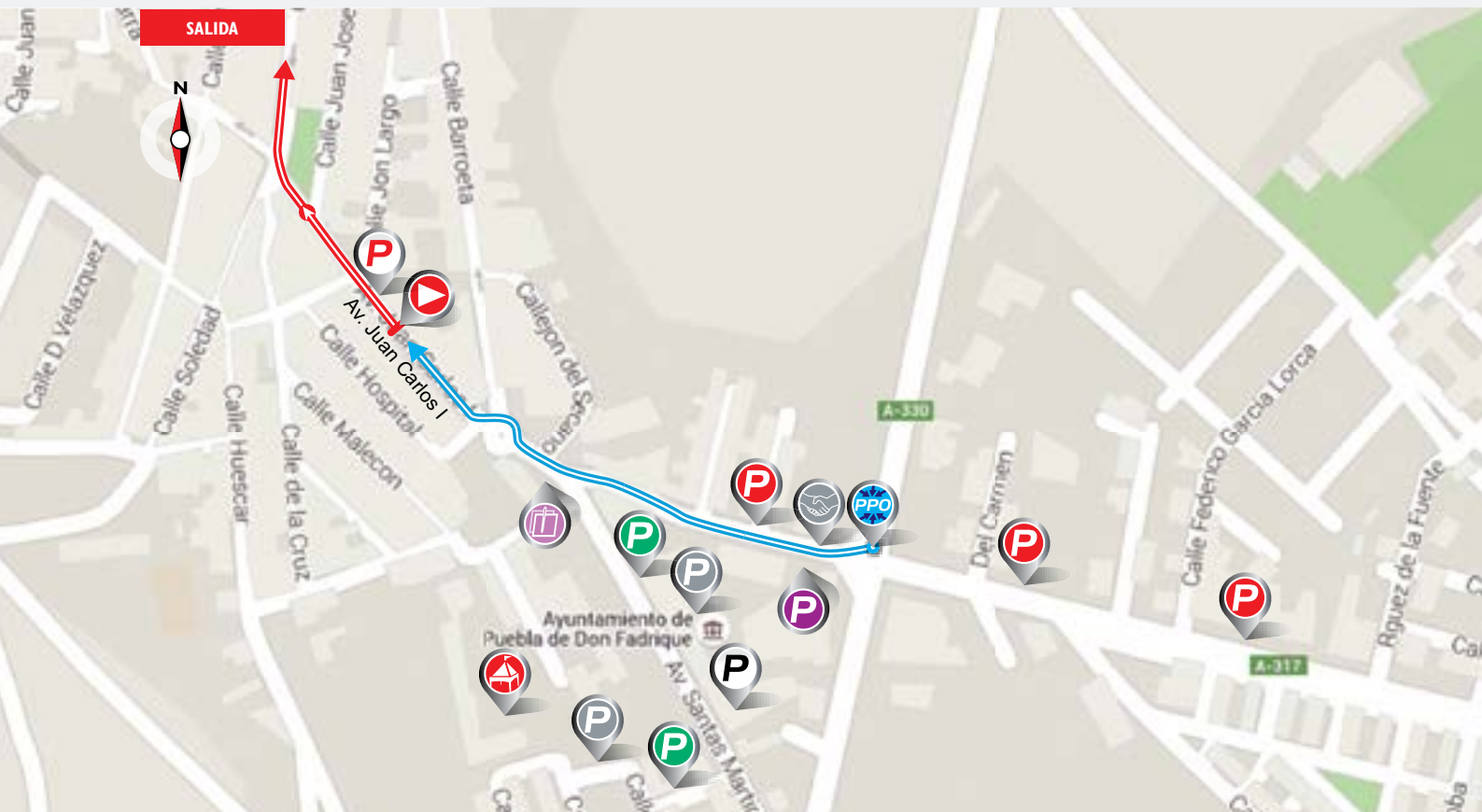
Murcia

Alto de la Cresta del Gallo
Dos pasos por el alto

Parada Técnica de la Caravana

Paso Previo

ACCESO ZONA SALIDA



LÍNEA DE SALIDA

PUNTO PASO OBLIGATORIO
Av. Duque de Alba
LAT 37°57'28.76"N
LONG 2°26'02.69"O

ACCESO INVITADOS

PUNTO DE ENCUENTRO

CONTROL DE FIRMAS
Rotonda entre Av. Duque de Alba
y Av. Juan Carlos I
De 12:05 h a 12:50 h.

LLAMADA
12:55 h.

PARKING EQUIPOS

DISTANCIA:
100 m

PARKING ORGANIZACIÓN

PARKING PRENSA

PARKING INVITADOS

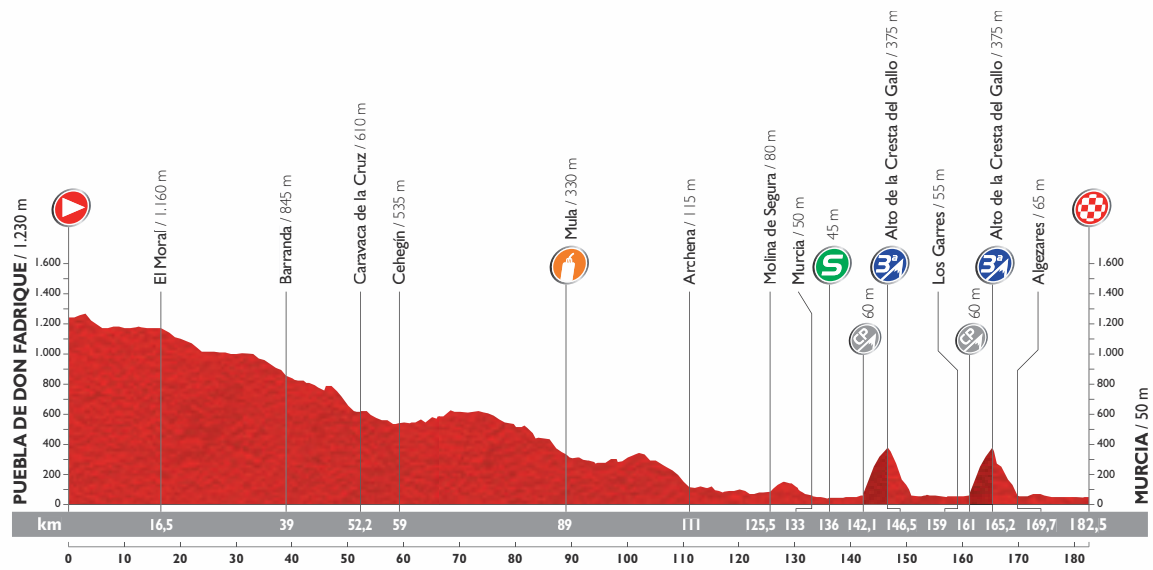
PARKING CARAVANA

SALIDA NEUTRALIZADA

Plaza del Rey, Av. Juan Carlos I, Plaza de la Constitución, C/ Ramón y Cajal, C/ Toledo, A-317. Total: 4,8 km

SALIDA LANZADA

Dirección Caravaca de la Cruz por la A-330, a la altura del hito kilométrico 56.



Altitud máx.: 1.255 m Ascenso: 1.080 m Descenso: 2.090 m



ALTITUD	KILÓMETROS		ITINERARIO	HORARIO PREVISTO			
	RECORRIDOS	POR RECORRER		CARAVANA	39 km/h	41 km/h	43 km/h
PUEBLA DE DON FADRIQUE. PROVINCIA DE GRANADA							
Salida neutralizada. 13:03 h.							
1.230	0,0	182,5	Salida lanzada dirección Caravaca de la Cruz por la A-330 a la altura del hito kilométrico 56	11:40	13:13	13:13	13:13
1.170	9,0	173,5	PROVINCIA DE MURCIA. RM-730	11:53	13:26	13:26	13:25
1.160	16,5	166,0	El Moral. RM-730	12:05	13:38	13:37	13:36
1.005	25,6	156,9	Casablanca. RM-730	12:19	13:52	13:50	13:48
993	32,0	150,5	Pto. del Mojante (No puntuable). RM-730	12:29	14:02	13:59	13:57
895	37,3	145,2	Cruce dcha. dirección Barranda por la T-730	12:37	14:10	14:07	14:05
845	39,0	143,5	Barranda	12:40	14:13	14:10	14:07
800	43,0	139,5	Incorporación a la RM-730	12:46	14:19	14:15	14:13
615	51,0	131,5	Cruce dcha. dirección Carvaca de la Cruz T-730	12:58	14:31	14:27	14:24
610	52,2	130,3	Caravaca de la Cruz. Ctra. de Granada, Av. de la Constitución, C/ Cruz, prolongación, Av. Gran Vía	13:00	14:33	14:29	14:25
615	53,3	129,2	Cruce dcha. dirección Cehegín por la Av. Maruja Garrido, RM-415	13:12	14:35	14:31	14:27
530	58,5	124,0	Rtda. izda. dirección Cehegín por la C-415a	13:19	14:43	14:38	14:34
535	59,0	123,5	Cehegín. Ctra. de Murcia rtda. dcha. C-415a	13:19	14:43	14:39	14:35
540	61,6	120,9	Rtda. izda. Murcia incorporación a la RM-15	13:23	14:47	14:43	14:38
435	83,5	99,0	Cruce dcha. S-30 dirección Mula T-415	13:55	15:21	15:15	15:09
430	86,0	96,5	El Niño de Mula. T-415. Ctra. local	13:58	15:25	15:18	15:13
350	88,0	94,5	Cruce dcha. dirección Mula por ctra. de Pliego	14:00	15:28	15:21	15:15
330	89,0	93,5	MULA. Rtda. dcha. dirección Pliego por C-3315	14:01	15:29	15:23	15:17
305	90,1	92,4	Cruce rtda. izda. dirección Murcia por la RM-516	14:13	15:31	15:24	15:18
270	94,2	88,3	Cruce izda. dirección Murcia por la RM-530	14:17	15:37	15:30	15:24
280	98,2	84,3	Yéchar. RM-530	14:23	15:44	15:36	15:30
115	111,0	71,5	Archena (Ext.). Cruce rtda. dcha. dirección Ceutí por la RM-533	14:41	16:03	15:55	15:47
95	115,6	66,9	Ceutí. Rtda. izda. dirección Alguazas por RM-533	14:47	16:10	16:02	15:54
70	121,8	60,7	Alguazas. Rtda. izda. Av. Alfonso X El Sabio, rtda. dcha. dirección Molina de Segura	14:57	16:20	16:11	16:02
70	122,6	59,9	Cruce rtda. izda. dirección Murcia por la N-344	14:58	16:21	16:12	16:04
80	124,2	58,3	Cruce rtda. dcha. dirección Murcia por la N-301	15:00	16:24	16:14	16:06
80	125,5	57,0	Molina de Segura. N-301	15:02	16:26	16:16	16:08
70	131,7	50,8	Rtda. izda. y vías del tranvía transversales	15:11	16:35	16:25	16:16
50	133,0	49,5	Murcia. Av. Juan Carlos I, paso vías del tranvía, rtda. izda.,	15:12	16:37	16:27	16:18
			Ronda de Levante, SPRINT INTERMEDIO , giro izda. Av. de Murcia, dcha. ctra. Beniján				
445	138,5	44,0	Los Dolores. C/ Mayor, por RM-F-6	15:31	16:46	16:35	16:26
60	141,7	40,8	Cruce izda. por la RM-F-13 , C/ San José	15:35	16:51	16:40	16:30
60	142,0	40,5	San José de la Montaña. Camino San José	15:35	16:51	16:40	16:31
60	142,1	40,4	Cruce dcha. Comienza Puerto. dirección Monte Tona por C/ de las Escuelas, Camino de los Forestales	15:35	16:51	16:40	16:31
375	146,5	36,0	ALTO DE LA CRESTA DEL GALLO. Precaución descenso pronunciado con curvas muy pronunciadas en la Fuensanta. Izda. en sentido contrario a la circulación. C/ Ntra. Sra. de la Fuensanta	15:41	16:58	16:47	16:37

PUERTOS DE MONTAÑA

ALTO DE LA CRESTA DEL GALLO

Km 146,5. Desnivel 315 m. Ascenso 4,2 km. Porcentaje 7,5%

ALTO DE LA CRESTA DEL GALLO

Km 165,2. Desnivel 315 m. Ascenso 4,2 km. Porcentaje 7,5%

PARADA TÉCNICA CARAVANA

CARAVACA DE LA CRUZ

Km 52,2. Salida 13:10 h.

MULA

Km 89. Salida 14:11 h.

MURCIA




Km 133. Salida 15:22 h.

PASOS CON PRECAUCIÓN BANDERAS AMARILLAS

RD-RI-R = Rtda., **B** = Badenes, **SC** = Setos, **M** = Medianas, **GD** = Curvas y cruces a la derecha, **GI** = Curvas y cruces a la izquierda, **PE** = Paso estrecho, **T** = Túnel

GD 37,3 - B 40 - R 40,4 - R 42,5 - GD 51 - RD 51,5 - GD 52,3 - R 53 - GD, B 53,3 - RI 58,5 - RD 61 - R 61,3 - R 61,6 - GD 83,5 - R 84 - RD 88 - RD 89,6 - RI 90,1 - R 91,3 - SC 92,8 - RI 94,2 - R 94,6 - R 95 - R 95,3 - R 96 - B 98,2 - RD 111 - RD 112 - P 113 - R 114,3 - RI 115,6 - R 116,3 - RD 117,2 - RI 121 - RD 121,8 - R 122,3 - R 122,5 - RI 122,6 - R 123,5 - RD 124,2 - R 125,5 - R - R 130 - R 130,8 - R 131,3 - RI, VIAS TRANVIA 131,7 - R 133,1 - R 133,8 - R 134,5 - RI 135,2 - R 135,7 - R 136,9 - RI 137,6 - GD 138 - GD 138,5 - GI, B 141,7 - GD 142,1 - GI 142,2 - GD 146,5 - GD 148,1 - GI 150,7 - RD 153 - R 155 - RD 157 - GI 157,2 - B 159,8 - GD, B 160 - GD 161 - GD 165,2 - GD 166,8 - GD 168 - GI 169,7 - RD 172,6 - R 173,8 - RI 175,8 - RD 179 - R 179,7 - GI 180,2



ALTITUD	KILÓMETROS		ITINERARIO	HORARIO PREVISTO			
	RECORRIDOS	POR RECORRER		CARAVANA	39 km/h	41 km/h	43 km/h
▲ Viene de pág. 117							
100	149,8	32,7	Algezares. Cruce izda. dirección La Alberca por RM-302 (<i>La Caravana en este punto se va a Meta</i>)	15:45	17:03	16:52	16:42
55	152,0	30,5	Santo Ángel. RM-302 . C/ Mayor		17:06	16:55	16:45
60	152,5	30,0	La Alberca de las Torres. RM-302		17:07	16:56	16:45
65	153,0	29,5	Cruce rtda. dcha. Av. El Palmar, RM-F-I		17:08	16:56	16:46
50	157,0	25,5	Cruce rtda. dcha. dirección Algezares por F-I		17:14	17:02	16:52
55	157,2	25,3	Cruce izda. dirección San José por MU-302		17:14	17:03	16:52
55	159,0	23,5	Los Garres. Camino de San José, badenes		17:17	17:05	16:54
60	160,0	22,5	San José de la Montaña. Camino de San José		17:19	17:07	16:56
60	161,0	21,5	Cruce dcha. dirección Monte Tona por C/ de las Escuelas.  Comienza Puerto		17:20	17:08	16:57
375	165,2	17,3	 ALTO DE LA CRESTA DEL GALLO. <i>Precaución descenso pronunciado con curvas muy pronunciadas en la Fuensanta. Izda. en sentido contrario a la circulación.</i> C/ Ntra. Sra. de la Fuensanta		17:27	17:14	17:03
65	169,7	12,8	Algezares. Cruce izda. por RM-302	15:45	17:34	17:21	17:09
55	170,0	12,5	Santo Ángel. RM-302	15:45	17:34	17:21	17:10
60	171,8	10,7	La Alberca de las Torres. RM-302	15:48	17:37	17:24	17:12
65	172,6	9,9	Cruce rtda. dcha. Murcia por Av. El Palmar, RM-F-I	15:49	17:38	17:25	17:13
50	175,8	6,7	Cruce rtda. izda. dirección Murcia por Av. del Progreso, F-I	15:54	17:43	17:30	17:18
50	180,2	2,3	Murcia. Rtda. dcha. e izda., Av. Infante Juan Manuel, izda. C/ Princesa	16:01	17:50	17:36	17:24
50	181,5	1,0	Giro dcha. Alameda de Colón, <i>tramo en sentido contrario</i> Av. Canalejas, Gran Vía Escultor Francisco Salzillo	16:03	17:52	17:38	17:26
59	182,5	0,0	 MURCIA. META	16:04	17:53	17:40	17:27

 PUERTOS DE MONTAÑA

 **ALTO DE LA CRESTA DEL GALLO**

Km 146,5. Desnivel 315 m.
Ascenso 4,2 km. Porcentaje 7,5%

 **ALTO DE LA CRESTA DEL GALLO**

Km 165,2. Desnivel 315 m.
Ascenso 4,2 km. Porcentaje 7,5%

PARADA TÉCNICA CARAVANA

 **CARAVACA DE LA CRUZ**

Km 52,2. Salida 13:10 h.

 **MULA**

Km 89. Salida 14:11 h.

 **MURCIA**

Km 133. Salida 15:22 h.

 PASOS CON PRECAUCIÓN BANDERAS AMARILLAS

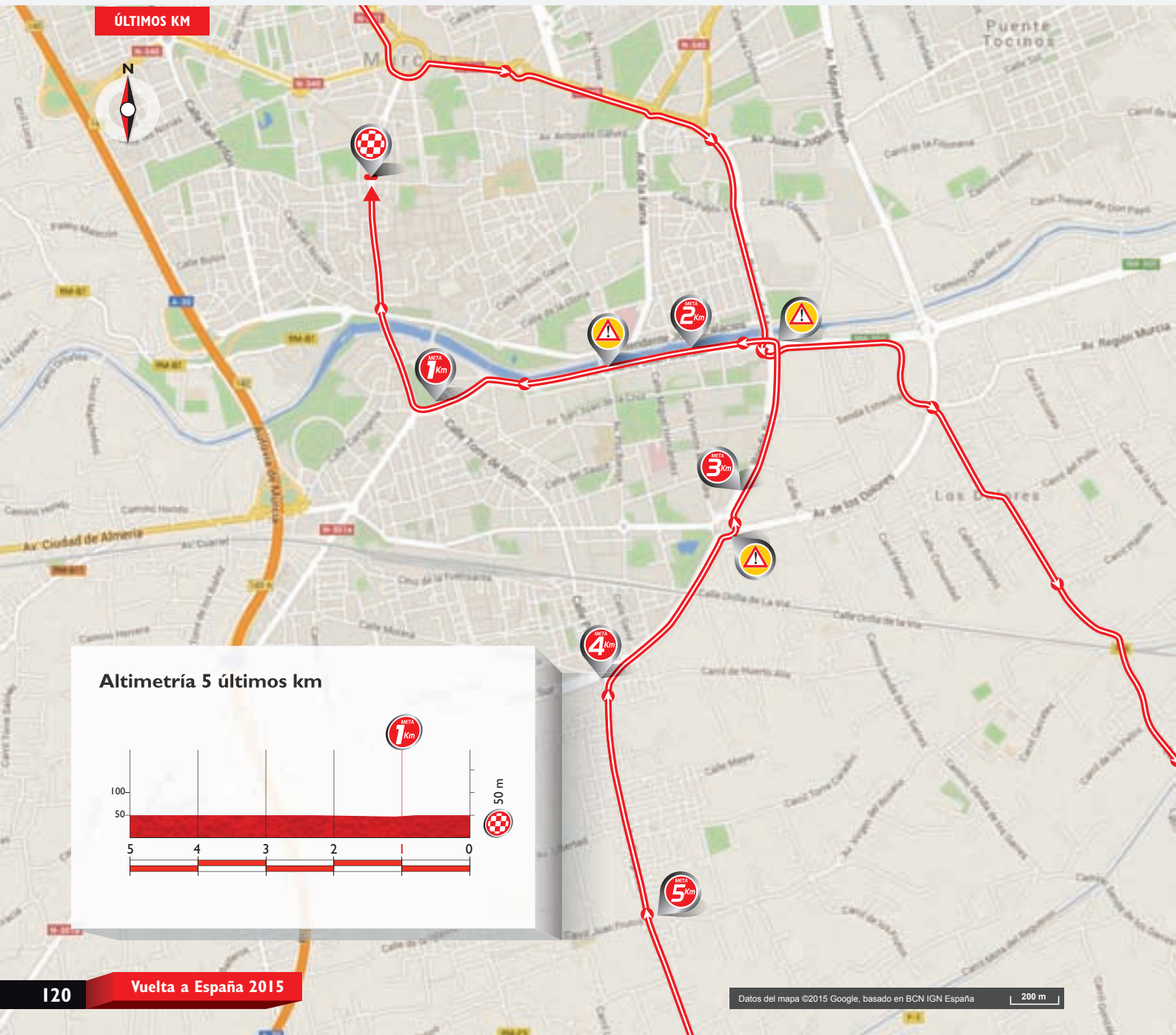
RD-RI-R = Rtda., **B** = Badeses, **SC** = Setos, **M** = Medianas, **GD** = Curvas y cruces a la derecha, **GI** = Curvas y cruces a la izquierda, **PE** = Paso estrecho, **T** = Túnel

GD 37,3 - B 40 - R 40,4 - R 42,5 - GD 51 - RD 51,5 - GD 52,3 - R 53 - GD, B 53,3 - RI 58,5 - RD 61 - R 61,3 - R 61,6 - GD 83,5 - R 84 - RD 88 - RD 89,6 - RI 90,1 - R 91,3 - SC 92,8 - RI 94,2 - R 94,6 - R 95 - R 95,3 - R 96 - B 98,2 - RD 111 - RD 112 - P 113 - R 114,3 - RI 115,6 - R 116,3 - RD 117,2 - RI 121 - RD 121,8 - R 122,3 - R 122,5 - RI 122,6 - R 123,5 - RD 124,2 - R 125,5 - R - R 130 - R 130,8 - R 131,3 - RI, VIAS TRANVIA 131,7 - R 133,1 - R 133,8 - R 134,5 - RI 135,2 - R 135,7 - R 136,9 - RI 137,6 - GD 138 - GD 138,5 - GI, B 141,7 - GD 142,1 - GI 142,2 - GD 146,5 - GD 148,1 - GI 150,7 - RD 153 - R 155 - RD 157 - GI 157,2 - B 159,8 - GD, B 160 - GD 161 - GD 165,2 - GD 166,8 - GD 168 - GI 169,7 - RD 172,6 - R 173,8 - RI 175,8 - RD 179 - R 179,7 - GI 180,2

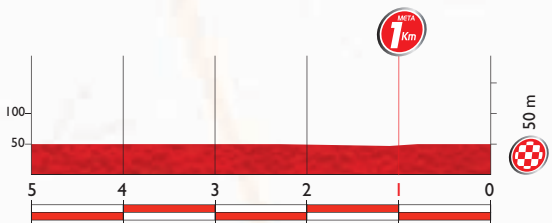
ACCESO ZONA META

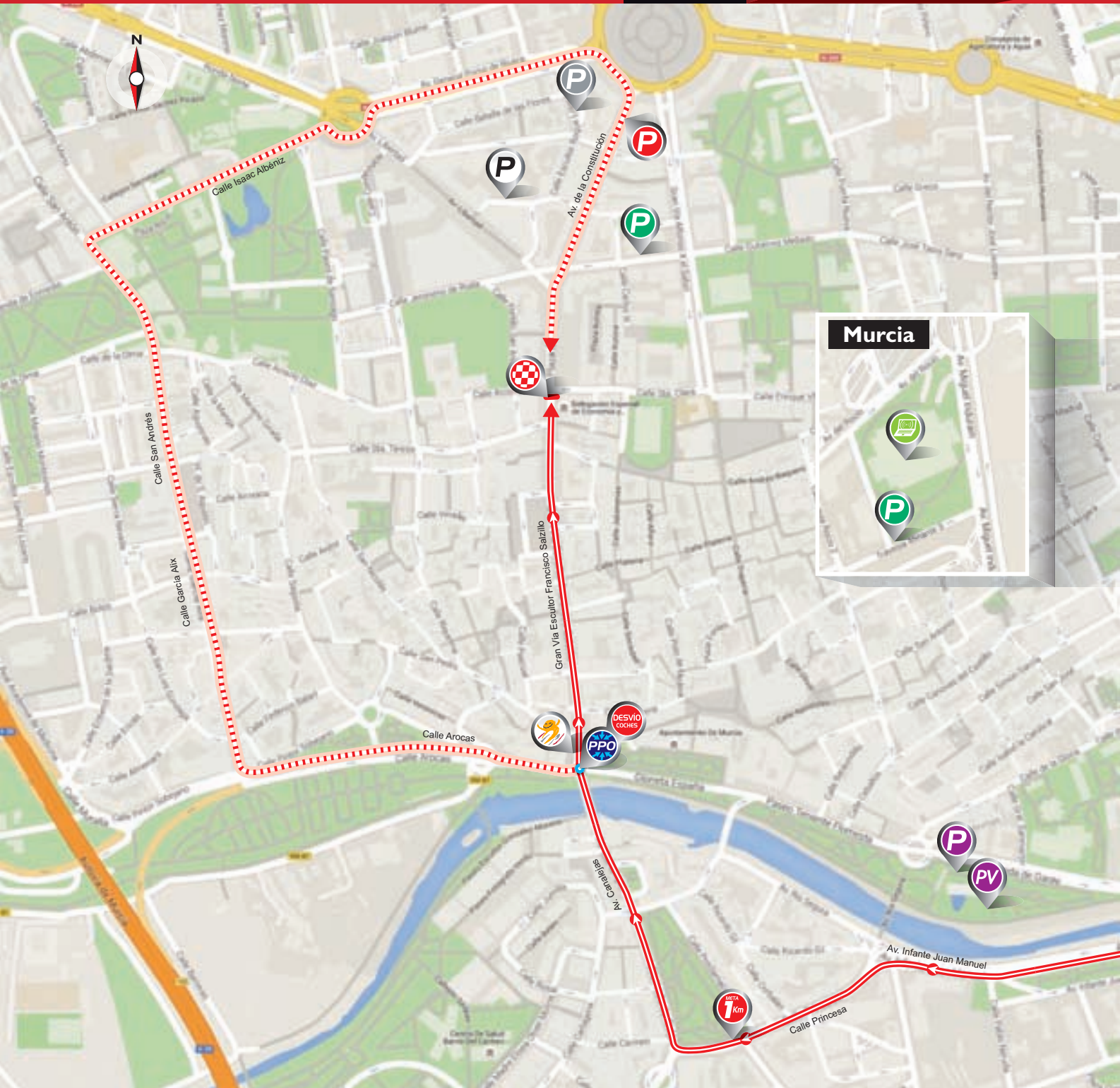


ÚLTIMOS KM



Altimetría 5 últimos km





LÍNEA DE META

Gran Vía Escultor Francisco Salzillo



PUNTO PASO OBLIGATORIO

Gran Vía Escultor Francisco Salzillo
Lat 37°58'59.33"N
Long 1°07'54.01"O



DESVÍO DE COCHES

C/ Plano San Francisco



LLEGADA ÚLTIMO KM

Recta de 100 m llanos, recta de 900 m con ligeras curvas dcha. llanos.



O. PERMANENTE Y S. PRENSA

Palacio de Deportes de Murcia.
Av. del Rocío, 7 - 30007 Murcia



DISTANCIA A META

2,4 km



PARKING EQUIPOS

Av. de la Constitución



DISTANCIA A META

420 m



PARKING ORGANIZACIÓN



PARKING PRENSA



PARKING INVITADOS



PARKING CARAVANA



PARQUE VUELTA

Explanada Jardín
Chino - Plaza Cruz Roja
(Murcia)
De 16:30 h a 20:30 h



SALIDA V. JUNIOR

Plaza Martínez Tornel
A las 15:00 h



LORQUÍ

Hotel TCH
Dirección Av. Trasvase del Ebro, s/n
Tel.: 968 676 091

- LOTTO-SOUDAL
- MTN-QHUBEKA



LOS ALCÁZARES

Hotel SERENA GOLF
Dirección Av. Príncipe Felipe
Tel.: 968 583 060

- TEAM SKY
- TINKOFF-SAXO



MURCIA

Hotel AC MURCIA
Dirección Av. Juan Carlos I, 1
Tel.: 968 274 250

- ASTANA PRO TEAM
- TEAM CANNONDALE-GARMIN

Hotel CAMPANILE MURCIA
Dirección Av. Juan Carlos I, 77
Tel.: 968 899 781

- AG2R LA MONDIALE
- TEAM LOTTO NL - JUMBO

Hotel EL CHURRA
Dirección Av. Marqués de los Vélez, 12
Tel.: 968 238 400

- CAJA RURAL - SEGUROS RGA
- ORICA GreenEDGE

Hotel JUAN CARLOS I
Dirección Av. Juan Carlos I, 55
Tel.: 968 858 844

- COFIDIS, SOLUTIONS CRÉDITS

Hotel NELVA
Dirección Av. Primero de Mayo, 5
Tel.: 968 060 200

- MOVISTAR TEAM
- TEAM KATUSHA

Hotel NH AMISTAD
Dirección Condestable, 1
Tel.: 968 282 929

- ETIXX-QUICK STEP
- TREK FACTORY RACING

Hotel PACOCHE
Dirección Cartagena, 30
Tel.: 968 213 385

- IAM CYCLING

Hotel ROSA VICTORIA
Dirección Av. del Rocío, 2
Tel.: 968 272 829

- BMC RACING TEAM
- FDJ
- LAMPRE - MERIDA

Hotel SILKEN 7 CORONAS
Dirección Paseo de Garay, 5
Tel.: 968 217 774

- TEAM GIANT-ALPECIN



SANGONERA LA SECA

Hotel LA PAZ
Dirección Av. de Lorca, Km. 647
Tel.: 968 801 337

- COLOMBIA
- TEAM EUROPCAR



MURCIA

Hotel NELVA
Dirección Av. Primero de Mayo, 5
Tel.: 968 060 200

DIRECCIÓN / SERVICIO MÉDICO

Hotel JUAN CARLOS I
Dirección Av. Juan Carlos I, 55
Tel.: 968 858 844

JURADO / ASESORES



Murcia

José Ballesta Germán



Alcalde de Murcia

Como alcalde de Murcia, quiero agradecer a cuantas personas se involucran de una u otra manera en hacer realidad este evento, que cada verano recorre España y acerca este deporte a todos los ciudadanos.

Desde Murcia dar el más sincero y caluroso saludo a todos los participantes en esta edición de la Vuelta Ciclista, que es ya un acontecimiento de enorme importancia para una ciudad que vive el deporte con pasión, y así podrán comprobarlo los ciclistas.

La Vuelta es una cita ineludible para los amantes de este exigente deporte, cuya competición invita a seguir a los corredores, etapa tras etapa y día a día.

Serán muchos los aficionados que podrán aprovechar la oportunidad de ser testigos en directo del esfuerzo y el sacrificio que supone este deporte y observar de cerca a los deportistas con su afán de superación y compromiso.

El interés por el ciclismo se refleja en cada edición, cada año, convirtiendo esta cita en un encuentro esperado con gran interés por los incondicionales españoles de este deporte, teniendo la oportunidad nuevamente de disfrutar esta Vuelta Ciclista.

Estoy seguro que este año, la Vuelta volverá a hacernos vibrar con el entusiasmo de sus participantes y se convertirá, sin duda, en un espectáculo apasionante.

Un poco más de Murcia...

Murcia es un destino obligado dentro del denominado turismo de ciudad, en el que ocupa, además, un lugar destacado al estar dotada de buenas infraestructuras hoteleras y de servicios, y de un interesante patrimonio histórico, artístico y cultural del turista más exigente.

Murcia es una ciudad milenaria, crisol de pueblos y culturas en la que tradición y modernidad se hacen patentes en la propia fisonomía urbana, contrastando en perfecta armonía las vanguardias arquitectónicas, puestas de manifiesto en espacios públicos y edificios y obras de ingeniería, con un legado árabe que sale al paso en el trazado de algunas de sus calles y restos de fortificaciones y, sobre todo, un acentuado barroquismo palpable en las

numerosas iglesias, conventos y casas palacios esparcidos por la ciudad, pues Murcia tiene una manifiesta y acusada personalidad barroca, ya que el siglo XVIII fue particularmente importante, un siglo de las luces para la ciudad en el que ésta alcanzó un gran esplendor económico, político y artístico.

Son muchos los lugares de interés, siendo la Catedral, el monumento más importante de la ciudad y de la Región, impresionante compendio de arte y un perfecto punto de partida para iniciar cualquier ruta turística por la ciudad.

 www.turismodemurcia.es

Carglass® debuta en La Vuelta como Patrocinador y Servicio Técnico Oficial con su flota de talleres móviles

Carglass® España, líder en reparación y sustitución de lunas de vehículos, debuta como Patrocinador Oficial de la Vuelta Ciclista a España en su edición 2015 y participará como Servicio Técnico Oficial durante todas las etapas del recorrido

Carglass® pondrá a disposición de La Vuelta su flota de talleres móviles para los vehículos participantes en la caravana oficial, que acompaña a los ciclistas en su recorrido por las diferentes provincias españolas.

Estos talleres móviles, con una imagen gráfica más atractiva, visible y reconocible por el usuario, son vehículos equipados con toda la dotación necesaria para realizar servicios de reparación y sustitución de lunas.

La garantía de servicio de un taller móvil, y la de un Centro Oficial Carglass®, es la misma

En cada final de etapa, los talleres móviles flanquearán una carpa donde se atenderá a participantes e invitados.

Carglass®, con una trayectoria de más de 15 años, cuenta con 176 centros propios con sistema integrado que cubren el 100%

El taller móvil es la solución ideal cuando el cliente no puede acudir a un Centro Oficial Carglass®

del territorio nacional. En 2014, se realizaron más de 400.000 servicios de sustitución o reparación de lunas de vehículos de cualquier marca, modelo o antigüedad.

Carglass® forma parte del Grupo Belron®, compañía líder mundial en reparación y sustitución de cristalería del automóvil, el único especialista del sector que a nivel internacional ofrece servicios con presencia en 35 países, y con una plantilla de 26.500 personas.

Para más información, visita www.carglass.es



DONDE EL CLIENTE LO NECESITE

Pide cita de un taller móvil para reparar o sustituir la luna de tu vehículo donde lo necesites.

El Centro de Atención al Cliente de Carglass®, ha sido recientemente certificado por AENOR.

ATENCIÓN AL CLIENTE: 902 20 70 10 - www.carglass.es



Diputación de Alicante

César Sánchez Pérez



Presidente de la Diputación de Alicante

El ciclismo ha sido, durante décadas, uno de los deportes que más aficionados y seguidores ha congregado en la provincia de Alicante. Con una larga tradición de grandes equipos y destacados corredores que han marcado la historia de este deporte en el ámbito nacional e internacional, la Costa Blanca se ha convertido en el destino idóneo para la práctica de esta modalidad por su escarpada orografía, las bondades del clima Mediterráneo y la calidad de su red de infraestructuras.

Conscientes de este potencial, la organización de la Vuelta Ciclista a España confía de nuevo en nuestra provincia para albergar, el próximo domingo 30 de agosto, una de las etapas más bonitas y espectaculares de esta prueba. Con una salida inédita desde la ciudad de Torrevieja, la novena jornada contará con cerca de 170 kilómetros y discurrirá por municipios como Santa Pola, Alicante, La Vila Joiosa, Benidorm, Calp o Xàbia.

Como presidente de la Diputación de Alicante, es un orgullo poder dar la bienvenida a los miles de visitantes que nos acompañarán durante esta apasionante etapa que se desarrollará íntegramente en la Costa Blanca con un trayecto que, de sur a norte de la provincia, recorrerá nuestras playas y tendrá como colofón un final en alto en el Poble Nou de Benitatxell.

No quisiera finalizar sin desear suerte a todos los ciclistas que van a participar en la Vuelta, a los que admiro por su esfuerzo, sacrificio y compañerismo. Espero que vuestro paso por nuestra tierra os deje gratos recuerdos. Ánimo y bienvenidos a la Costa Blanca!!

Un poco más de la provincia de Alicante...

Alicante es una provincia única que destaca por la extraordinaria belleza natural de sus playas y calas repartidas en sus más de 200 kilómetros de costa bañados por el mar Mediterráneo que ofrecen multitud de posibilidades para disfrutar en cualquier época del año. Con una temperatura media de 17 grados y más de medio centenar de banderas azules que acreditan la excelente calidad de sus aguas e instalaciones, la Costa Blanca se ha convertido en un destino irreplicable que conquista a todas las personas que la visitan.

Junto al mar, imponentes montañas perfumadas de plantas aromáticas se alzan al cielo para dar lugar a cimas que superan los

1.500 metros y es que, para sorpresa de muchos, la Costa Blanca es también una de las provincias más montañosas de España. En el interior, sierras, senderos, vías verdes y barrancos sorprenden al viajero y le permiten la práctica de todo tipo de deportes relacionados con la naturaleza como el ciclismo, la escalada, el *puenting* o el parapente.

En definitiva, un sinfín de planes que incluyen, asimismo, la posibilidad de degustar una rica y variada gastronomía a base de productos del mar y de la huerta o la de descubrir un legado histórico, festivo, artesanal y cultural único en el mundo. Todo esto y mucho más os espera en la Costa Blanca.

 www.costablanca.org

CAVA GRAN DUCAY

El cava de La Vuelta



WINEinMODERATION.eu
Art de Vivre

CAVA
GRAN DUCAY
PATROCINADOR OFICIAL





Torrevieja

José Manuel Dolón García



Alcalde de Torrevieja

¡Bienvenidos a Torrevieja! Acogemos esta novena etapa de la Vuelta Ciclista a España 2015 de la misma forma que lo hacemos con todos aquellos que vienen a nuestra ciudad: con los brazos abiertos. En Torrevieja conviven más de un centenar de nacionalidades en sus casi cien mil habitantes, personas que en la mayoría de los casos han dejado sus países de origen y han elegido nuestra ciudad por su clima, sus paisajes, sus servicios, sus infraestructuras y sus oportunidades. En definitiva, por la calidad de vida que ofrece.

El disfrute de la naturaleza, el respeto por el medio ambiente, el fomento del compañerismo, así como aprender el valor de las cosas sacrificándose y perseverando, son ingredientes que acompañan a deportes como el ciclismo. Torrevieja siempre estará al lado de los valores que ayuden a formar a los jóvenes, y no tan jóvenes, en la vida saludable y el crecimiento personal. Les agradecemos su aportación en este sentido y nos ponemos a su disposición para que su paso por nuestra ciudad sea tan gratificante como seguro lo será para nosotros.

Asimismo, les propongo que ustedes conozcan nuestras maravillosas playas y parajes naturales y se pierdan en nuestras calles para mezclarse con nuestras gentes. También a que disfruten de las instalaciones deportivas de la ciudad, que son de referencia mundial.

¡En Torrevieja les estamos esperando y les invito a que vuelvan siempre que quieran!

Un poco más de Torrevieja...

Torrevieja blanca de sal y morena de soles ha sido durante años la marca promocional que ha acompañado a nuestro nombre. Y es que en nuestra ciudad se pueden encontrar parajes naturales en torno a Las Salinas de Torrevieja y La Mata y preciosas playas, calas y piscinas naturales jalonadas de interminables paseos. Pero no es el único atractivo de Torrevieja, una ciudad donde se disfruta de una gran calidad de vida y que cuenta con una interesante programación cultural y musical en sus museos y teatros y en sus fiestas más conocidas: Semana Santa, Feria de Mayo, Carnaval... Destacando en el mes de julio el Certamen Internacional de Habaneras y Polifonía, que este año ha celebrado su 61ª edición.

Las infraestructuras deportivas, elegidas por numerosos clubes españoles y extranjeros para hacer sus concentraciones y los tres puertos deportivos para disfrutar del mar y la náutica hacen de nuestra ciudad un referente para los amantes del deporte.

Ir de compras en Torrevieja también es una gran opción: centro comercial urbano, plaza de abastos, puestos de artesanía durante todo el año, dos mercadillos semanales con todo tipo de productos...

Y mucho más por descubrir. ¡Les esperamos!

 www.turismodetorrevieja.com

Domingo
30 de agosto

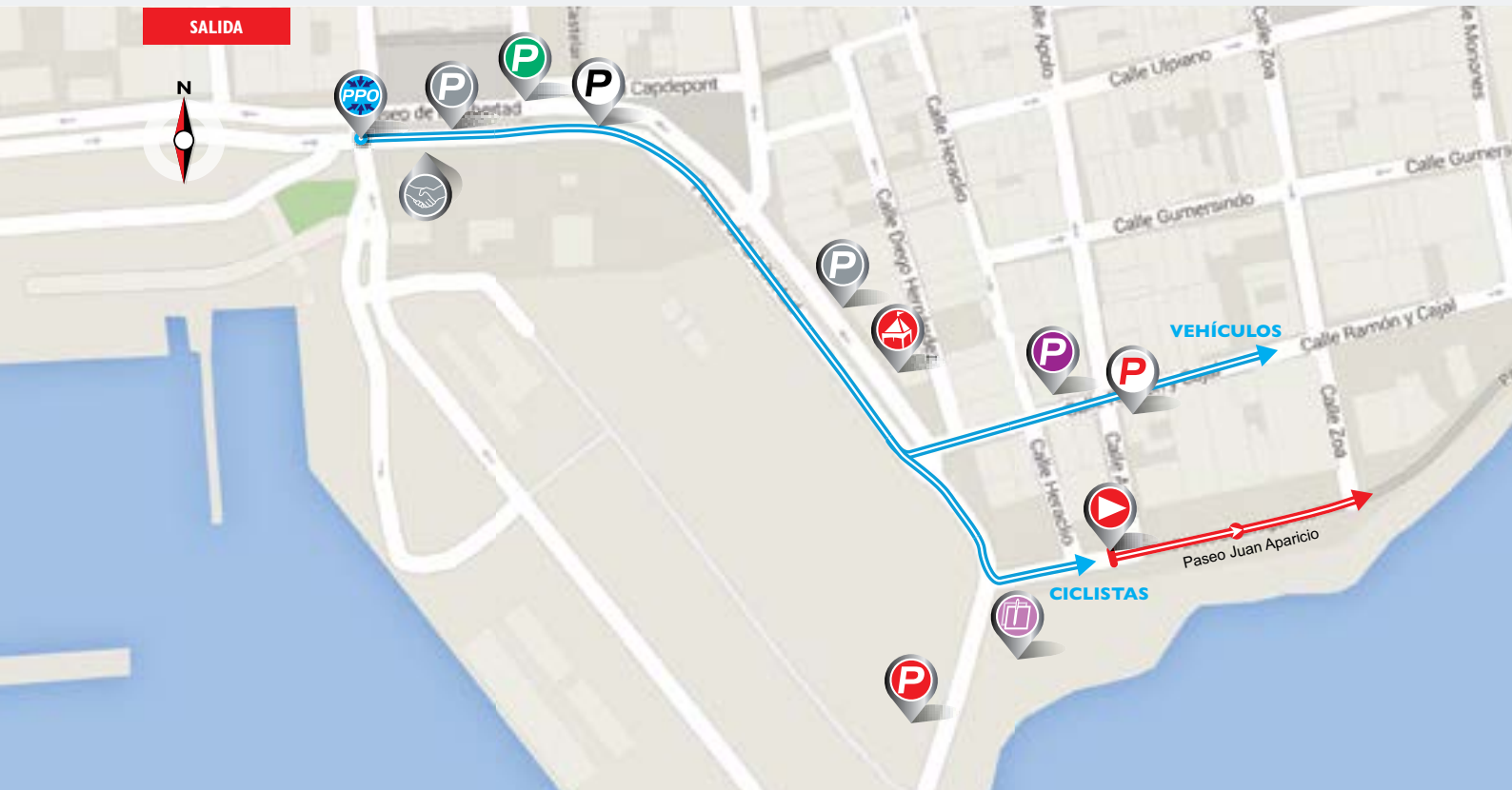
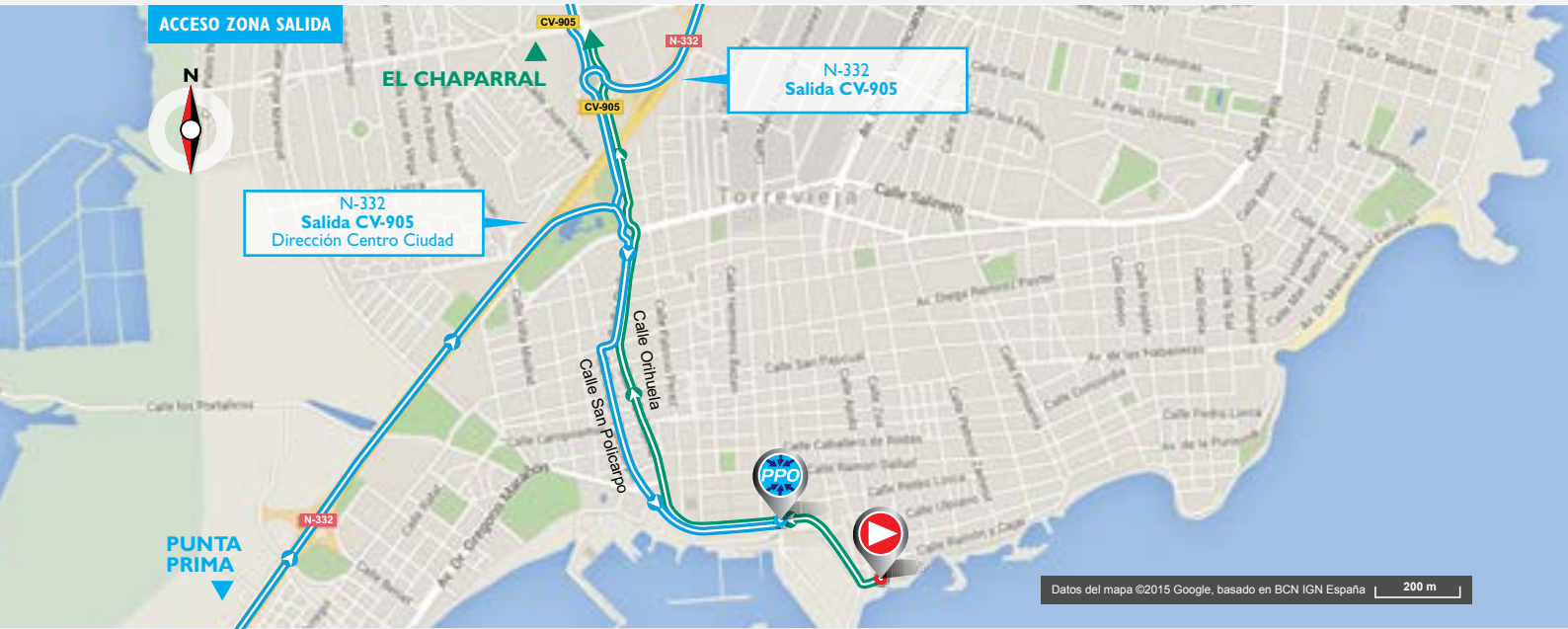
TORREVIEJA

168,3 km

ETAPA 9

EL POBLE NOU DE BENITATXELL,
ALTO DE PUIG LLORENÇA. CUMBRE DEL SOL





LÍNEA DE SALIDA



CONTROL DE FIRMAS
Paseo Juan Aparicio
De 12:23 h a 13:08 h.



PARKING ORGANIZACIÓN



PUNTO PASO OBLIGATORIO
Paseo Vista Alegre
LAT 37°58'32.33"N
LONG 0°40'51.57"O



LLAMADA
13:13 h.



PARKING PRENSA



ACCESO INVITADOS



PARKING EQUIPOS



PARKING INVITADOS



PUNTO DE ENCUENTRO



DISTANCIA:
50 m



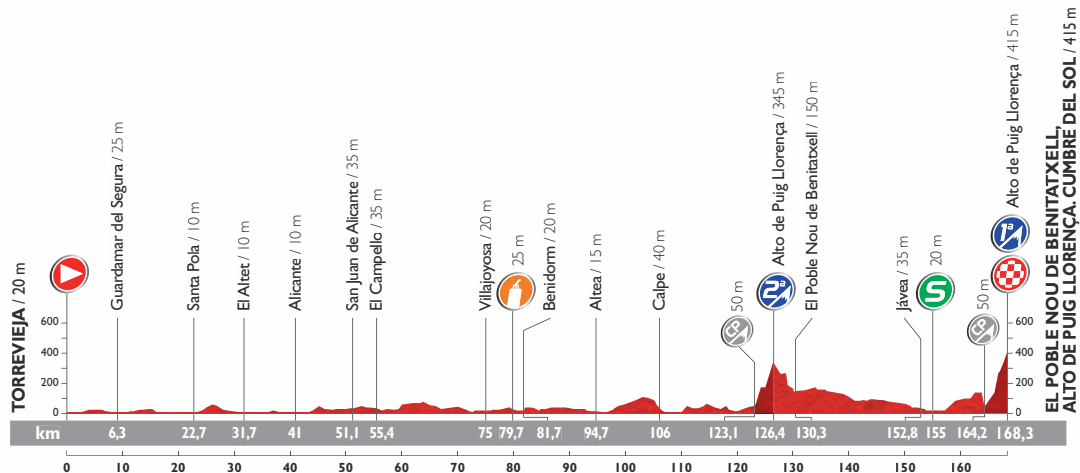
PARKING CARAVANA

SALIDA NEUTRALIZADA

Paseo Juan Aparicio, C/ Ramón y Cajal, Av. de la Purísima, Av. Dr. Mariano Ruiz Cánovas, Av. Alfredo Novel, C/ Notario Juan José Martínez Román, Av. del Agua, C/ Vial de Ronda, C/ Morera, Av. de Francia, Av. Soria, Av. Alemania, C/ Mayor, Av. Virgen del Carmen. Total: 8,5 km

SALIDA LANZADA

Dirección Alicante en la Av. Ronda Samper, por la N-332, 500 m antes del hito kilométrico 63.

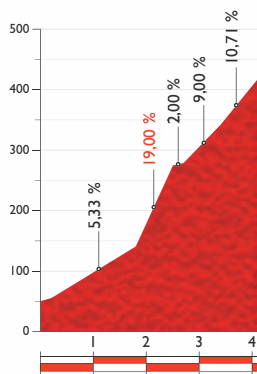


Altitud máx.: 415 m Ascenso: 1.610 m Descenso: 1.235 m



Alto de Puig Llorença

Ascenso: 4,1 km
 Altitud máx.: 415 m
 Desnivel: 365 m
 Pendiente media: 8,9 %
 Pendiente máx.: 19,00 %



ALTITUD	KILÓMETROS		ITINERARIO	HORARIO PREVISTO			
	RECORRIDOS	POR RECORRER		CARAVANA	39 km/h	41 km/h	43 km/h
TORREVIEJA. PROVINCIA DE ALICANTE							
Salida neutralizada. 13:18 h.							
20	0,0	168,3	Salida lanzada dirección Alicante en la Av. Ronda Samper, por la N-332 , 500 m antes del hito kilométrico 63	12:00	13:34	13:34	13:34
25	6,3	162,0	Guardamar del Segura. N-332	12:10	13:43	13:43	13:42
15	11,3	157,0	Cruce dcha. dirección La Marina por la N-332a	12:17	13:51	13:50	13:49
25	13,7	154,6	La Marina. Av. de la Alegría	12:21	13:55	13:54	13:53
10	16,3	152,0	Incorporación a la N-332	12:24	13:59	13:57	13:56
10	22,7	145,6	Santa Pola (Ext.). N-332	12:34	14:08	14:07	14:05
10	30,7	137,6	Cruce dcha. dirección El Altet N-332a	12:47	14:21	14:18	14:16
10	31,7	136,6	El Altet. Av. de Cartagena, N-332a	12:48	14:22	14:20	14:18
10	33,5	134,8	Incorporación a la N-332	12:51	14:25	14:23	14:20
10	41,0	127,3	Alicante. N-332. Av. de Elche, Plaza Galicia, Av. Loring, Av. Conde de Vallengano, Av. Juan Bautista Lafora, Av. de Denia, paso inferior, N-332	13:02	14:37	14:34	14:31
30	49,5	118,8	Cruce rtda. izda. dirección San Juan de Alicante, Av. Hospital, Barrio Bochínche, CV-821	13:26	14:50	14:46	14:43
30	50,0	118,3	Rtda. dcha. dirección San Juan de Alicante, Av. Alicante	13:26	14:50	14:47	14:43
35	51,1	117,2	San Juan de Alicante. C/ Mossen Pedro Mena, Av. de la Diagonal	12:25	14:52	14:48	14:45
35	51,4	116,9	Cruce rtda. izda. dirección Valencia por la N-332	13:26	14:53	14:49	14:45
35	55,4	112,9	El Campello. N-332	13:31	14:59	14:55	14:51
70	62,0	106,3	Túnel de 200 m iluminado. N-332	13:42	15:09	15:04	15:00
25	71,5	96,8	Cruce dcha. dirección Villajoyosa N-332a	13:49	15:24	15:18	15:13
20	75,0	93,3	Villajoyosa. C/ Colón	13:52	15:29	15:23	15:18
25	79,7	88,6	Cruce dcha. dirección Benidorm. AVITUALLAMIENTO Av. Finestrat, Av. de Villajoyosa	14:00	15:36	15:30	15:25
20	81,7	86,6	Benidorm. Av. del Murtal, Av. del Alcalde D. Vicente Pérez Devesa, Av. de Cuba, Av. Ricardo Bayona, Av. del Rey Jaime I, Av. Alfonso Puchades, Av. de la C. Valenciana, N-332a	14:01	15:39	15:33	15:28
15	94,7	73,6	Altea. C/ Conde Altea, N-332	14:31	15:59	15:52	15:46
95	102,2	66,1	Tres túneles de 100 m	14:43	16:11	16:03	15:56
80	105,3	63,0	Cruce dcha. dirección Calpe Sur, CV-746	14:46	16:16	16:08	16:00
40	106,0	62,3	Calpe. Av. de los Ejércitos Españoles, CV-746	14:47	16:17	16:09	16:01
15	119,7	48,6	Moraira. Cruce rtda. izda. dirección Jávea CV-743	15:19	16:38	16:29	16:21
45	122,2	46,1	Cruce rtda. dcha. dirección Benitaxell CV-737	15:22	16:42	16:32	16:24
50	123,1	45,2	Cruce rtda. dcha. Alto de Puig Llorença. Comienza Puerto. La Caravana se detiene en este punto hasta que pase la carrera	15:23	16:43	16:34	16:25
345	126,4	41,9	ALTO DE PUIG LLORENÇA. Badenes. Descenso pronunciado con curvas muy pronunciadas. Urb. Cumbre del Sol	16:38	16:48	16:38	16:30
145	130,1	38,2	Cruce izda. direc Alicante CV-737		16:54	16:44	16:35
150	130,3	38,0	El Poble Nou de Benitaxell. Por la CV-740		16:54	16:44	16:35
160	134,3	34,0	Teulada. Av. del Mediterráneo, CV-740		17:00	16:50	16:41
85	143,2	25,1	Gata de Gorgos. N-332		17:14	17:03	16:53
95	144,3	24,0	Cruce dcha. dirección Jávea CV-734		17:16	17:05	16:55
35	152,8	15,5	Jávea. Pasa a ser la CV-742		17:29	17:17	17:07
20	153,8	14,5	Bahía de Jávea. Rtda. dcha. CV-742 , Av. del Pla. SPRINT INTERMEDIO		17:30	17:19	17:08
20	157,2	11,5	Cruce dcha. dirección Benitaxell por la CV-747		17:35	17:24	17:13
100	161,7	6,6	Cruce izda. dirección Benitaxell CV-737		17:42	17:30	17:19
140	162,7	5,6	El Poble Nou de Benitaxell. Izda CV-737		17:44	17:32	17:21
50	164,2	4,1	Rtda. izda. dirección Alto de Puig Llorença. Comienza Puerto.		17:46	17:34	17:23
415	168,3	0,0	EL POBLE NOU DE BENITATXELL. ALTO DE PUIG LLORENÇA. CUMBRE DEL SOL. META		17:52	17:40	17:28

PUERTOS DE MONTAÑA

ALTO DE PUIG LLORENÇA

Km 126,4. Desnivel 295 m. Ascenso 3,3 km. Porcentaje 8,9%

ALTO DE PUIG LLORENÇA

Km 168,3. Desnivel 365 m. Ascenso 4,1 km. Porcentaje 8,9%

PARADA TÉCNICA CARAVANA

ALICANTE

Km 41. Salida 13:12 h.

BENIDORM

Km 81,7. Salida 14:11 h.

CALPE

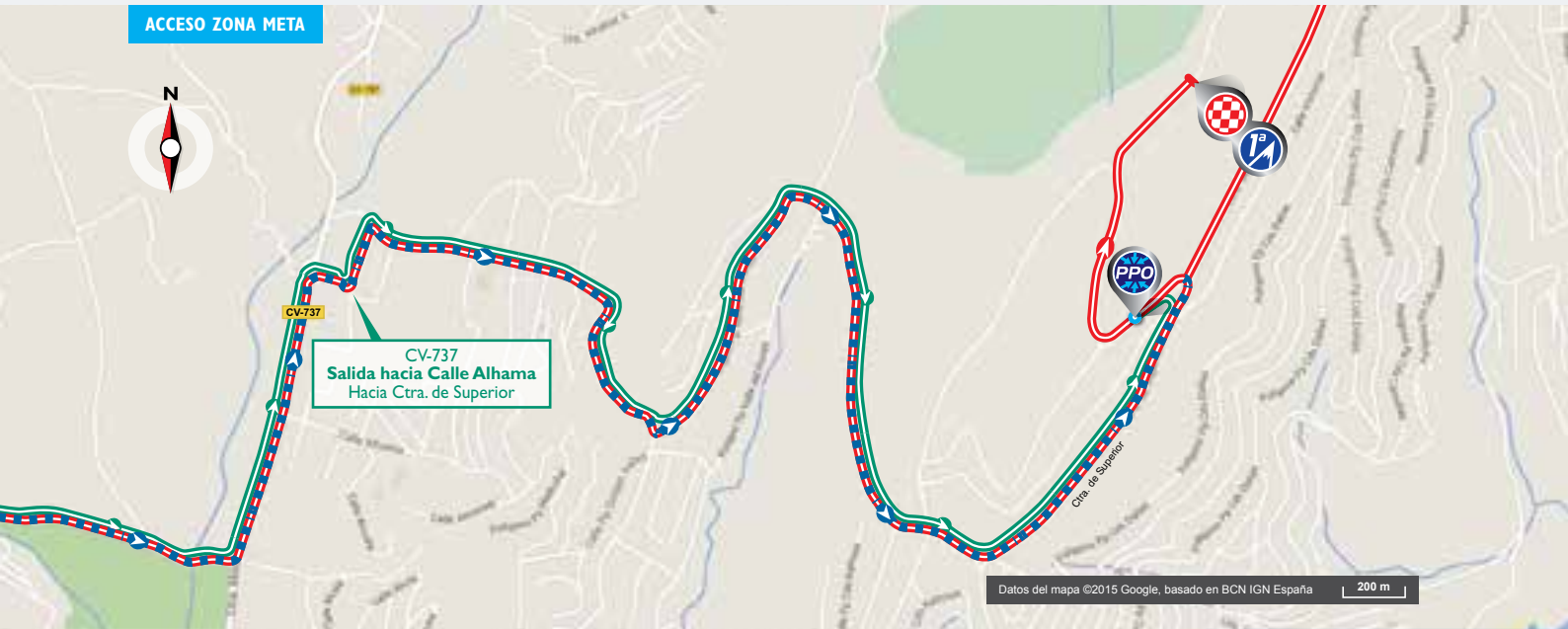
Km 106. Salida 14:57 h.

PASOS CON PRECAUCIÓN BANDERAS AMARILLAS

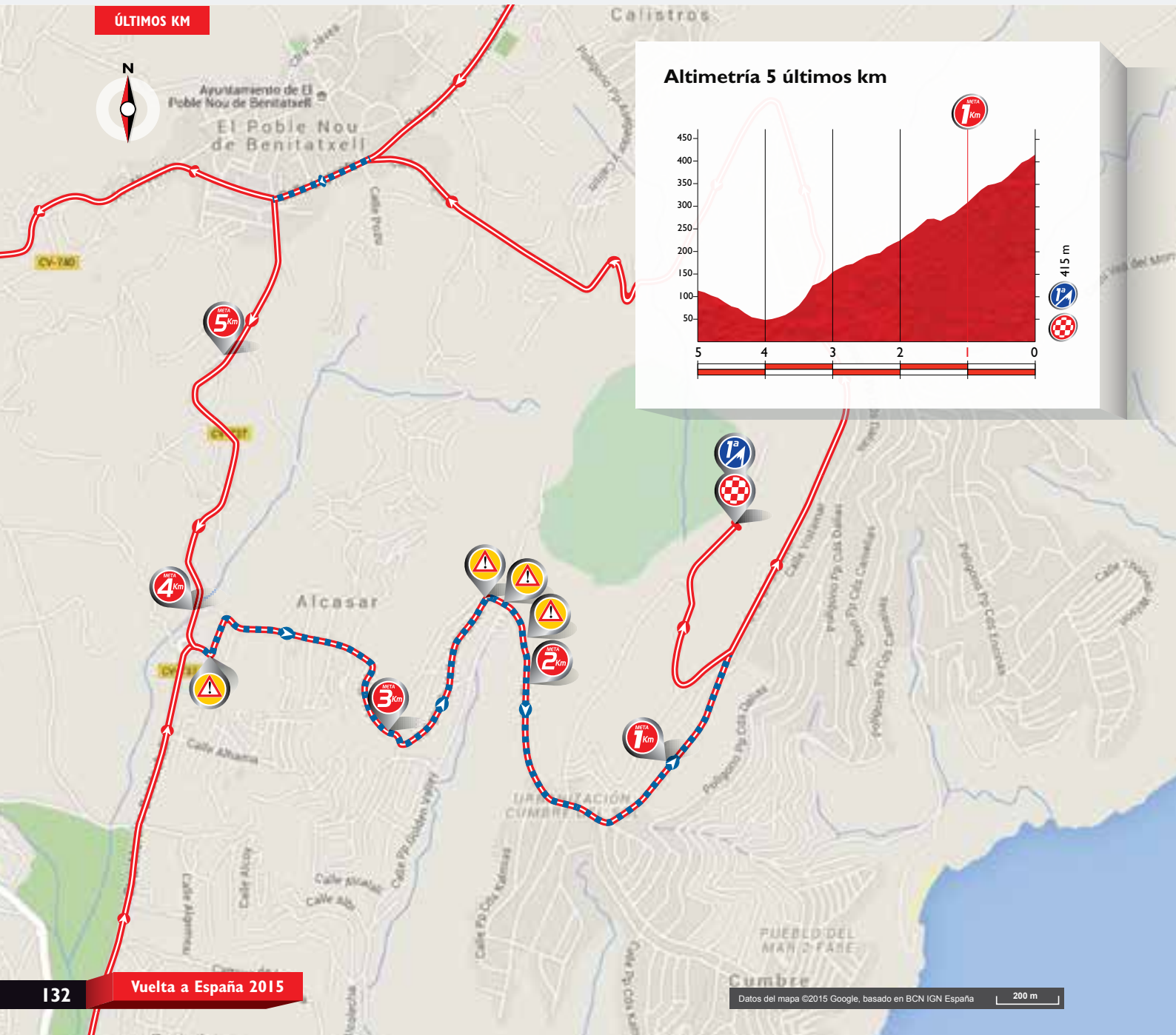
RD-RI-R = Rtda., **B** = Badenes, **SC** = Setos, **M** = Medianas, **GD** = Curvas y cruces a la derecha, **GI** = Curvas y cruces a la izquierda, **PE** = Paso estrecho, **T** = Túnel


R 1,3 - R 2,5 - R 4 - R 7 - R 7,6 - R 8,2 - R 11,3 - R 12,3 - GD 12,6 - B 13 - GD 32 - R 32,5 - R 34,1 - P 34,8 - RI 42,7 - GD 44,7 - RD 50,2 - RI 50,8 - RD 52 - RD 52,2 - R 52,4 - RI 52,7 - R 55,5 - R 56,7 - R 57,4 - R 57,7 - R 59,8 - T 63,2 - P 64,7 - GD 72,8 - R 74,2 - P 76,2 - B 78,2 - R 78,3 - R 78,6 - R 80,6 - GD 81 - R 81,4 - GI 83,1 - GD 83,2 - R 83,7 - R 84,4 - GI 85,8 - SC 85,9 - R 87 - R 90,6 - R 91,4 - T 103,5 T 103,7 - T 104 - GD 106,5 - B 106,2 - R 106,2 - R 107,2 - R 107,8 - R 108,2 - R 109 - RI 109,6 - R 110 - R 110,6 - B 110,6 - B 118,3 - R 118,3 - R 119,8 - RI 121 - R 121,7 - R 122,2 - RD 123,5 - RD 124,4 - RI 124,5 - GD 124,6 - B 124,6 - B 125,5 - RI 127,1 - B 130 - B 131,4 - B 131,4 - B 131,5 - B 135 - RD 135,6 - B 135,7 - RD 136,5 - R 136,6 - RD 137 - GD 145,6 - R 146,8 - R 147,4 - R 152,5 - R 153,5 - B 135,6 - R 154,1 - RD 155,1 - R 155,1 - R 155,5 - R 156,7 - R 157,1 - R 157,4 - R 158 - RI 158,3 - B 158,5 - R 162,2 - GI 163 - GI 164,4 - RI 166 - RI 166,1 - GD 166,2

ACCESO ZONA META



ÚLTIMOS KM





LÍNEA DE META
Alto de Puig Llorença

O. PERMANENTE Y S. PRENSA
The Lady Elizabeth School - LAUDE.
Entrada Norte de La Cumbre del Sol - 03726 Benitatxell (Alicante)

PARKING PRENSA

PUNTO PASO OBLIGATORIO
Ctra. de Superior
Lat 38°42'58.09"N
Long 0°09'31.50"E

DISTANCIA A META
2,2 km

PARKING INVITADOS

DESVÍO DE COCHES
Desvío en la parte izquierda situado antes de línea de meta.

PARKING EQUIPOS
Parking situado en el Polígono Pp Cds Dalías.

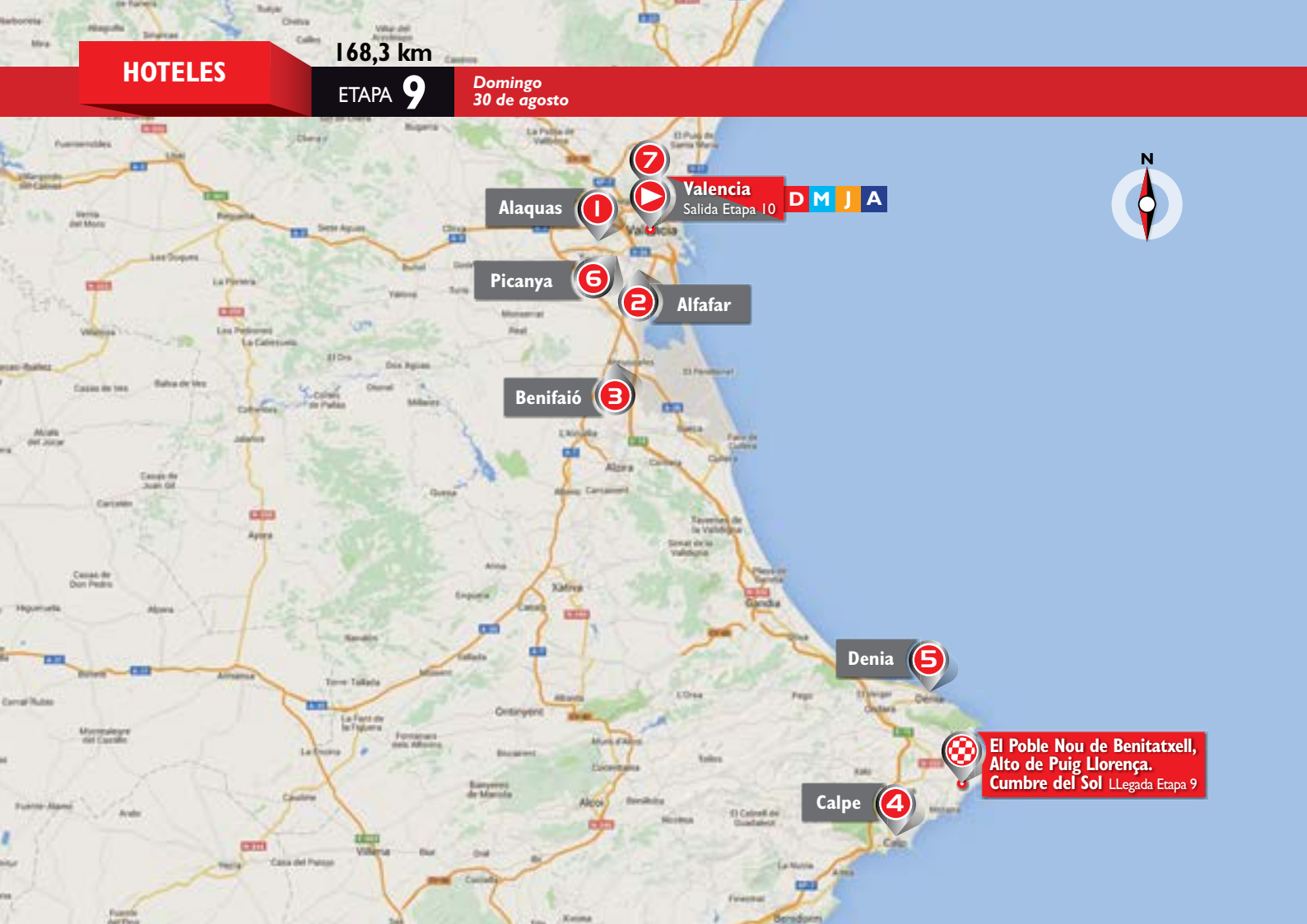
PARKING CARAVANA

LLEGADA ÚLTIMO KM
Recta de 300 m en subida, curva izda. de 180° en subida, recta de 200 m en subida, recta de 500 m con curvas suaves izda. y dcha. Rampas del 10%, 13%, 16% y 26%.

DISTANCIA A META
1,8 km

PARQUE VUELTA
Plaza Nueva, parking y alrededores (Benitatxell)
De 16:30 h a 20:30 h

PARKING ORGANIZACIÓN



1 ALAQUAS

Hotel ALAQUAS
Dirección Av. Pablo Iglesias, 32
Tel.: 961 516 403

- FDJ
- COLOMBIA

2 ALFAFAR

Hotel ALBUFERA
Dirección Plaza Alquería de la Culla, 1
Tel.: 963 186 556

- CAJA RURAL - SEGUROS RGA
- MTN-QHUBEKA

3 BENIFAIÓ

Hotel DUOMO
Dirección Autovía A-7, Km. 361
Tel.: 961 788 085

- TEAM GIANT-ALPECIN
- TREK FACTORY RACING

4 CALPE

Hotel AR DIAMANTE BEACH
Dirección Av. Juan Carlos I, 48
Tel.: 965 875 609

- ORICA GreenEDGE

Hotel AR ROCA ESMERALDA

Dirección Ponet, 1
Tel.: 965 836 101

- ASTANA PRO TEAM

5 DENIA

Hotel LA SELLA GOLF
Dirección Alquería de Ferrando, s/n
Tel.: 966 454 054

- BMC RACING TEAM
- MOVISTAR TEAM
- TEAM KATUSHA
- TEAM SKY

6 PICANYA

Hotel CISCAR
Dirección Av. Alquería Moret, 31
Tel.: 961 594 300

- ETIXX-QUICK STEP
- LOTTO-SOUDAL

7 VALENCIA

Hotel ABBA ACTEÓN
Dirección Vicente Beltrán Grimal, 2
Tel.: 963 310 707

- LAMPRE - MERIDA
- TEAM CANNONDALE-GARMIN

Hotel EUROSTARS VALENCIA

Dirección Carrer de la Vall D'aïora,
Tel.: 963 050 800

- AG2R LA MONDIALE
- COFIDIS, SOLUTIONS CRÉDITS

Hotel TRYP OCEANIC

Dirección Pintor Maella, 35
Tel.: 963 350 300

- TEAM LOTTO NL - JUMBO
- TINKOFF-SAXO

Hotel XONS

Dirección Av. Comarques del País
Valencià, Km. 345
Tel.: 961 900 339

- IAM CYCLING
- TEAM EUROPCAR

DMJA VALENCIA

Hotel SH VALENCIA PALACE
Dirección Paseo de la Alameda, 32
Tel.: 963 375 037

DIRECCIÓN / SERVICIO MÉDICO

Hotel TRYP OCEANIC

Dirección Pintor Maella, 35
Tel.: 963 350 300

JURADO / ASESORES



El Poble Nou de Benitatxell

Josep A. Femenia i Mas



Alcalde de El Poble Nou de Benitatxell

Es un honor y un inmenso orgullo para todo El Poble Nou de Benitatxell formar parte de esta edición número 70 de la Vuelta a España. Por primera vez, nuestro municipio acoge el final de etapa del principal evento ciclista del país e internacional. Sin duda, el próximo 30 de agosto pasará a la historia porque por primera vez el pelotón hará cima en el Puig Llorença.

Un final atractivo, con una corta ascensión pero con un duro desnivel que se verá recompensado por la gran panorámica de la meta: al sur, su magnífica costa acantilada con calas paradisíacas y al norte, el casco urbano rodeado por campos de viñedos con su fotografía típica y tradicional. Un municipio tranquilo, hospitalario, abierto, ubicado en un enclave litoral magnífico.

La noticia de la llegada de la novena etapa a El Poble Nou de Benitatxell fue una sorpresa excepcional. Se ha convertido en una gran ilusión y en un reto para todo el municipio, que se ha volcado para estar a la altura.

Estamos encantados de acoger este gran día. Una jornada que hará historia y quedará grabada en nuestro recuerdo colectivo. Una experiencia inolvidable, que esperamos que tanto la organización como los aficionados sientan todo el calor, la ilusión y el cariño de El Poble Nou de Benitatxell.

Un poco más de El Poble Nou de Benitatxell ...

En plena comarca de la Marina Alta, al norte de la provincia de Alicante y rodeado por un paisaje de cultivos de almendros y uva moscatel, se sitúa El Poble Nou de Benitatxell.

Entre su patrimonio destaca la Iglesia de Santa María Magdalena, el Portalet, el Pous de l'Abiar, las pesqueras, las cuevas-refugio de los acantilados o els riurauts, construcciones rurales destinadas a la elaboración de la uva pasa.

La zona costera está dominada por el macizo del Puig Llorença que, al caer sobre el Mediterráneo, ofrece una costa con elevados acantilados, idílicas zonas de baño como la Cala dels Testos o la Cala del Moraig, y miradores desde los cuales se pueden ver

unas de las mejores vistas al mar de la Costa Blanca.

En la fachada litoral escarpada se encuentran impresionantes formaciones geológicas como la Falla del Moraig, la Cova dels Arcs o el Río Subterráneo del Moraig o Riu Blanc.

Disponer de campo, mar y montaña permite a El Poble Nou de Benitatxell ofrecer actividades tan variadas como rutas submarinas, senderismo o rutas en bicicleta en diversos espacios y adaptadas a diferentes niveles de dificultad. En su tradición gastronómica, el municipio ofrece exquisitos manjares como la uva de moscatel, las cocas, el puchero, entre muchas otras.

 www.turismo.elpoblenoudebenitatxell.org



LA VUELTA TIENE UN SABOR NATURALMENTE REFRESCANTE

AMSTEL *Radler*

CON ZUMO NATURAL DE LIMÓN

PATROCINADOR OFICIAL



CERVEZA AMSTEL® CON ZUMO NATURAL DE LIMÓN
AMSTEL RADLER RECOMIENDA EL CONSUMO RESPONSABLE. ALC 2% VOL.



Valencia

Joan Ribó i Canut



Alcalde de Valencia

La Vuelta Ciclista a España culmina, un año más, una temporada apasionante de ciclismo internacional, de un deporte que tiene una gran aceptación en la ciudad de Valencia, donde la bicicleta es, y va a ser todavía más, gran protagonista de la vida ciudadana y un medio de locomoción imprescindible para conseguir una movilidad sostenible, ecológica y saludable.

Para los muchos aficionados con que el ciclismo competitivo cuenta en esta tierra, recibir a esos deportistas excepcionales que son los ciclistas, supone todo un acontecimiento que, como suele ocurrir en Valencia, se vive y se disfruta en la calle.

Como alcalde de Valencia, y usuario habitual y cotidiano desde hace muchos años de la bicicleta, quiero dar una calurosa y acogedora bienvenida a todos cuantos integran esa caravana llena de colorido que el próximo día 31 de agosto iniciará desde la ciudad de Valencia una etapa que recorrerá nuestra provincia para finalizar, con igual expectación y emoción, en la ciudad hermana de Castellón.

Estoy completamente seguro de que los valencianos, una vez más, dispensarán a esos ciclistas que tanto admiran, y cuyos éxitos celebran y comparten, el trato entusiasta, cordial y cariñoso del que con sus gestas se han hecho merecedores.

Un poco más de Valencia...

Descubre los sabores y contrastes de la valencia más mediterránea.

Con más de 2000 años de historia, Valencia se muestra al visitante como una ciudad caleidoscópica rica en contrastes. Su arquitectura ecléctica va del Gótico de la Lonja de la Seda, pasando por el Barroco del Museo Nacional de Cerámica González Martí, por el modernista de los admirados Mercado Central y Mercado de Colón, al estilo futurista de lugares como la Ciudad de las Artes y las Ciencias.

Su estilo de vida mediterráneo está presente en las calles, las plazas y la forma de hacer de las gentes. Fundada junto al lecho del Río Turia, creció hasta el Mar Mediterráneo, un Mar que le ha dado playas urbanas flanqueadas de restaurantes, así como playas vírgenes rodeadas de dunas naturales como las de El Parque Natural de El Saler. Junto a él, el Parque Natural de la Albufera se erige como un oasis de naturaleza en el que escapar de la ciudad.

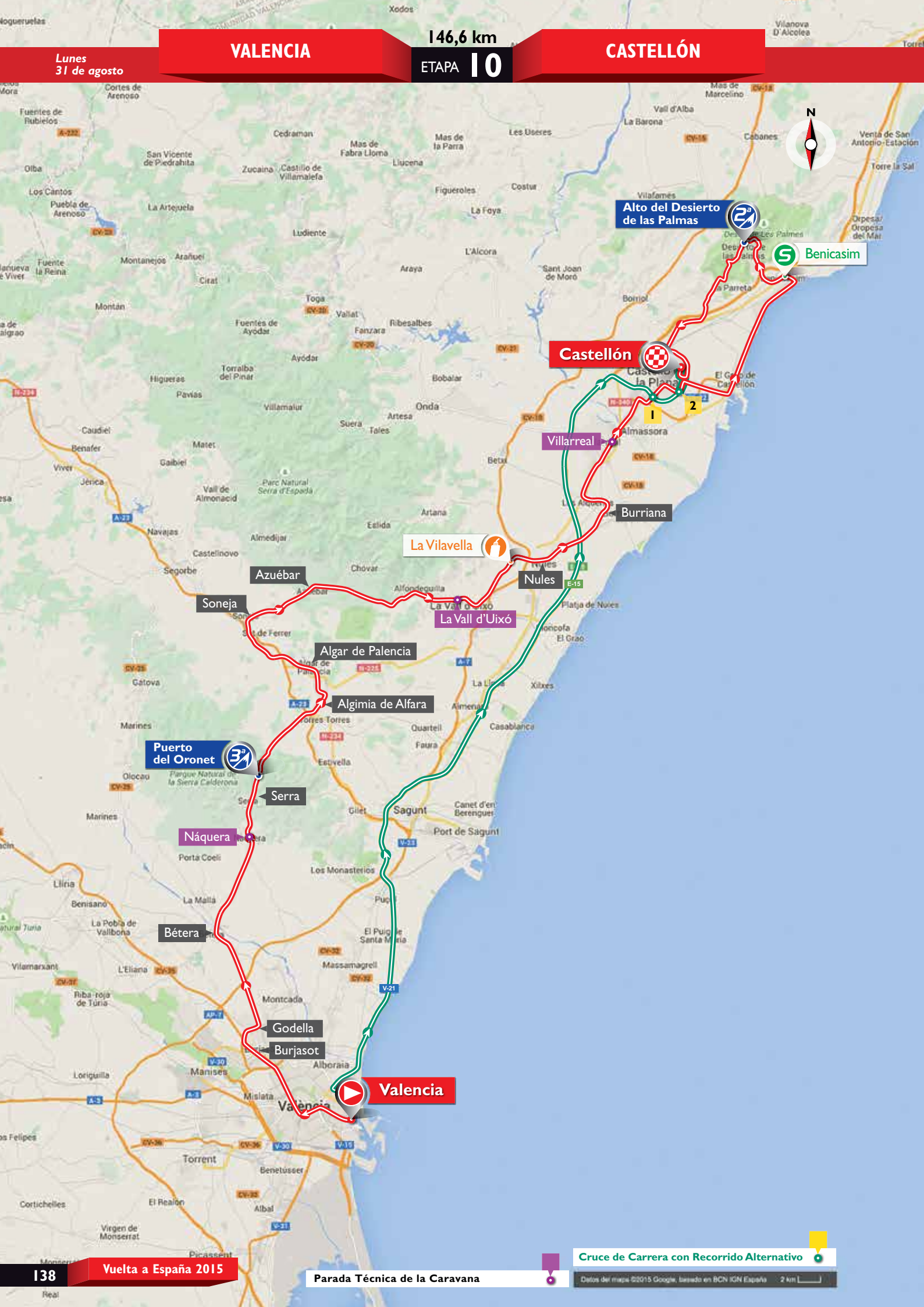
 www.turisvalencia.es

Lunes
31 de agosto

VALENCIA

146,6 km
ETAPA 10

CASTELLÓN



Puerto del Oronet

Náquera

Bétera

Godella

Burjasot

Valencia

Soneja

Azuébar

Algar de Palencia

Algimia de Alfara

La Vilavella

Nules

La Vall d'Uixó

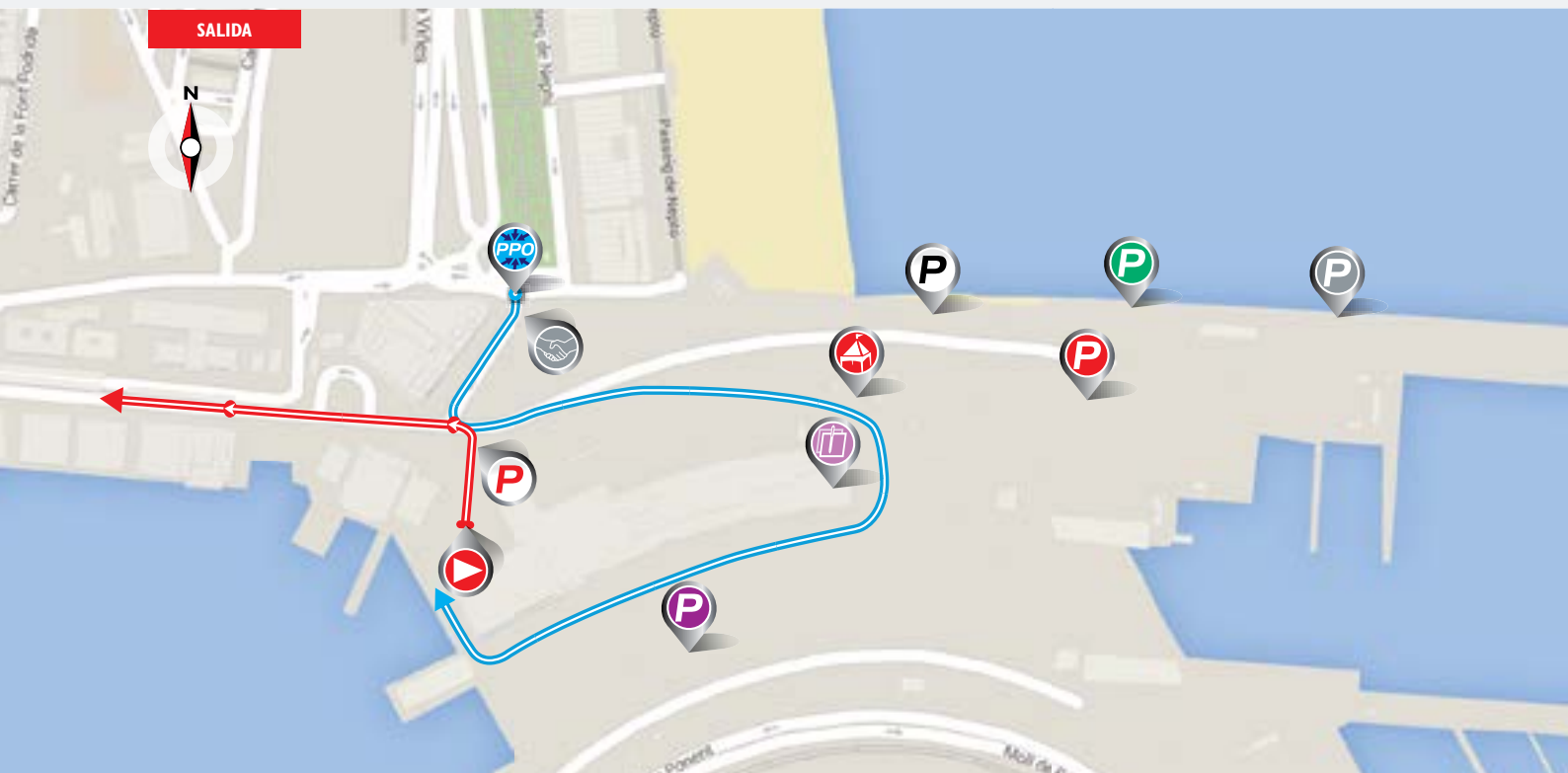
Villarreal

Burriana

Castellón

Alto del Desierto de las Palmas

Benicàssim



LÍNEA DE SALIDA



CONTROL DE FIRMAS
Explanada Puerto de Valencia
De 12:53 h a 13:38 h.



PARKING ORGANIZACIÓN



PUNTO PASO OBLIGATORIO
C/ Dr. Marcos Sopena
LAT 39°27'47.29"N
LONG 0°19'27.27"O



LLAMADA
13:43 h.



PARKING PRENSA



ACCESO INVITADOS



PARKING EQUIPOS



PARKING INVITADOS



PUNTO DE ENCUENTRO



DISTANCIA:
150 m



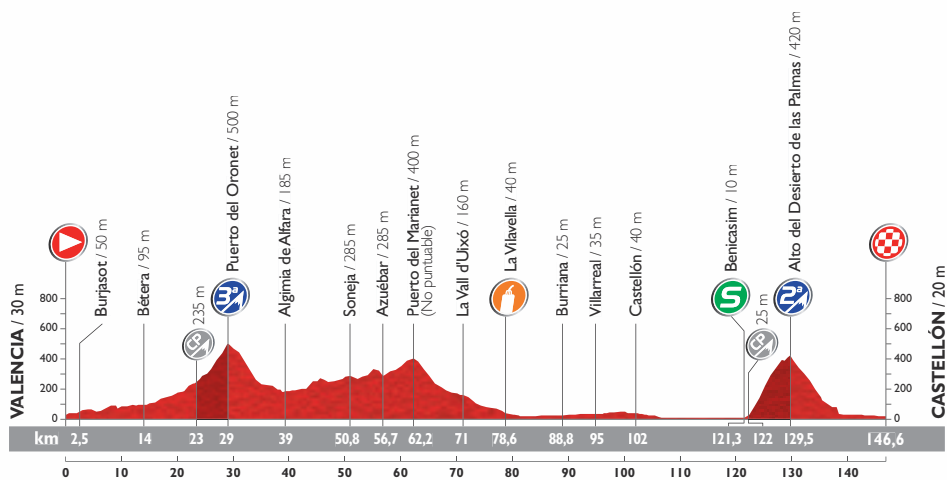
PARKING CARAVANA

SALIDA NEUTRALIZADA

C/ del Dr. Juan José Dominé, Av. del Ingeniero Manuel Soto, C/ de Juan Verdeguer, Av. Baleares, Puente Ángel Custodio, Peris y Valero, Av. del Reino de Valencia, Gran Vía Marqués del Túria, Gran Vía Germanias, paso inferior, Gran Vía de Fernando el Católico, Puente de las Glorias Valencianas, Av. Pio XII, Av. de las Cortes Valencianas, Campanar, Fuente de la Rotonda del Palacio de Congresos. **Total: 9,4 km**

SALIDA LANZADA

Dirección Liria por la CV-35 a la altura del Hotel Hilton, Campanar. Antes del Palacio de Congresos, Av. de las Cortes Valencianas.



Altitud máx.: 500 m Ascenso: 1.355 m Descenso: 1.365 m



ALTITUD	KILÓMETROS		ITINERARIO	CARAVANA	HORARIO PREVISTO		
	RECORRIDOS	POR RECORRER			39 km/h	41 km/h	43 km/h
VALENCIA. PROVINCIA DE VALENCIA							
Salida neutralizada. 13:48 h.							
30	0,0	146,6	Salida lanzada dirección Liria por la CV-35, Campanar, antes del Palacio de Congresos, Av. de las Cortes Valencianas	12:30	14:06	14:06	14:06
50	2,5	144,1	Burjasot. CV-35	12:33	14:09	14:09	14:09
60	3,0	143,6	Cruce dcha. dirección Godella por la CV-31	12:34	14:10	14:10	14:10
50	5,5	141,1	Godella. CV-310	12:38	14:14	14:14	14:13
95	14,0	132,6	Bétera. Por la CV-310. C/ José Sáez	12:51	14:27	14:26	14:25
220	22,0	124,6	Náquera. CV-310	13:03	14:39	14:38	14:36
235	23,0	123,6	Comienza Puerto. CV-310	13:05	14:41	14:39	14:38
300	25,3	121,3	Serra. CV-310	13:18	14:44	14:43	14:41
500	29,0	117,6	PUERTO DEL ORONET. CV-310	13:23	14:50	14:48	14:46
195	38,0	108,6	Rtda. dcha. CV-234a paso inferior A-23	13:25	15:04	15:01	14:59
180	38,5	108,1	Cruce rtda. izda. por la CV-327	13:26	15:05	15:02	14:59
185	39,0	107,6	Algimia de Alfara. CV-327	13:27	15:06	15:03	15:00
185	40,0	106,6	Alfara de la Baronia. CV-327. C/ del Dr. Suárez	13:28	15:07	15:04	15:01
200	43,0	103,6	Algar de Palancia. Izda. dirección Segorbe	13:32	15:12	15:08	15:06
270	45,5	101,1	Cruce dcha. dirección Teruel por la CV-225	13:35	15:16	15:12	15:09
250	46,7	99,9	PROVINCIA DE CASTELLÓN. Cruce izda. dirección Soneja por la CV-234a	13:36	15:17	15:14	15:11
285	50,8	95,8	Soneja. Cruce rtda. dcha. dirección Azuébar por la CV-230	13:42	15:24	15:20	15:16
285	56,7	89,9	Azuébar. CV-230	13:51	15:33	15:28	15:25
400	62,2	84,4	Puerto del Marianet (No puntuable). CV-230	13:59	15:41	15:37	15:32
210	67,2	79,4	Alfondeguilla. CV-230	14:07	15:49	15:44	15:39
160	71,0	75,6	La Vall d'Uixó. Ctra. Segorbe, C/ Andalucía, C/ Molino Marco, CV-228	14:13	15:55	15:49	15:45
105	73,3	73,3	Cruce rtda. izda. dirección Nules por la CV-226	14:26	15:58	15:53	15:48
80	75,2	71,4	Cruce rtda. izda. dirección La Vilavella CV-224	14:28	16:01	15:56	15:50
40	78,6	68,0	LA VILAVELLA. Ctra. de La Vall d'Uixó. Rtda. dcha. dirección Nules por Ctra. de La Vilavella CV-231	14:32	16:06	16:01	15:55
25	81,0	65,6	Nules. Ctra. de La Vilavella, C/ San Bartolomé, C/ Sta. Bárbara, C/ de la Purísima	14:35	16:10	16:04	15:59
20	82,2	64,4	Pasa a ser la CV-18 dirección Burriana	14:37	16:12	16:06	16:00
25	88,8	57,8	Burriana. Cruce rtda. izda. por la CV-222	14:46	16:22	16:15	16:09
30	91,1	55,5	Cruce dcha. dirección Villarreal por la N-340	14:50	16:26	16:19	16:13
35	93,8	52,8	Cruce dcha. dirección Villarreal, Av. de Europa	14:54	16:30	16:23	16:16
35	95,0	51,6	Villarreal. Av. de Francia, badenes	14:56	16:32	16:25	16:18
45	97,2	49,4	Cruce rtda. izda. dirección Castellón N-340a	15:10	16:35	16:28	16:21
45	100,2	46,4	Cruce rtda. dcha. dirección Castellón CS-22	15:14	16:40	16:32	16:25
40	102,0	44,6	Castellón. Av. Valencia, Av. Burriana, Av. Chaterault, Ronda Este, Hermanos Bou	15:16	16:42	16:35	16:28
10	108,7	37,9	Cruce izda. CV-150. Paseo Buenavista	15:26	16:53	16:45	16:37
10	109,5	37,1	Paso vía férrea. Av. Ferrandis Salvador, CV-150	15:27	16:54	16:46	16:38
10	119,6	27,0	Cruce izda. C/ La Corte, C/ Dr. Jorge Comín, C/ Barcelona, C/ Sto. Tomás	15:41	17:10	17:01	16:52
10	121,3	25,3	BENICASIM. Cruce dcha. dirección El Desierto de las Palmas CV-147	15:45	17:12	17:03	16:55
25	122,0	24,6	Comienza Puerto. CV-147	15:56	17:13	17:04	16:56
420	129,5	17,1	ALTO DEL DESIERTO DE LAS PALMAS	16:08	17:25	17:15	17:06
35	138,2	8,4	Cruce rtda. dcha. dirección Castellón N-340	16:21	17:38	17:28	17:18
30	142,3	4,3	Cruce rtda. izda. dirección Rondes, Ronda Norte	16:27	17:44	17:34	17:24
20	145,7	0,9	Castellón. Av. del Mar, rtda. dcha. C/ Columbretes	16:33	17:50	17:39	17:29
20	146,6	0,0	CASTELLÓN. META	16:34	17:51	17:40	17:30

PUERTOS DE MONTAÑA **PUERTO DEL ORONET**

Km 29. Desnivel 265 m.
Ascenso 6 km. Porcentaje 4,4%

ALTO DEL DESIERTO DE LAS PALMAS

Km 129,5. Desnivel 395 m.
Ascenso 7 km. Porcentaje 5,6%

PARADA TÉCNICA CARAVANA **NÁQUERA**

Km 22. Salida 13:13 h.

LA VALL D'UIXÓ

Km 71. Salida 14:23 h.

VILLARREAL

Km 95. Salida 15:06 h.

BENICASIM

Km 121,3. Salida 15:55 h.

PASOS CON PRECAUCIÓN BANDERAS AMARILLAS

RD-RI-R = Rtda., **B** = Badenes, **SC** = Setos, **M** = Medianas, **GD** = Curvas y cruces a la derecha, **GI** = Curvas y cruces a la izquierda, **PE** = Paso estrecho, **T** = Túnel

R 01 - GD 3 - R 4,6 - RI 5,5 - R 6,3 - R 8,1 - R 9 - R 9,5 - R 12,6 - R 14,5 - R 19,8 - R 20,7 - SC 20,8 - B 22 - SC 24,7 - RI 35,8 - B 39 - RD 39,2 - SC 39,4 - R 42,2 - R 42,5 - GI 43 - RS 45 - GD 45,5 - GI 46,7 - R 49 - R 49,5 - RD 50,9 - R 70 - B 71 - R 71,7 - R 73 - RI 73,3 - R 74,2 - RI 75,2 - R 78,6 - RD 79,3 - R 80 - RI 81,2 - R 82,2 - R 83,3 - R 83,6 - RI 86,8 - R 88 - RI 88,8 - R 90 - R 90,6 - R 91 - GD 91,1 - GD 93,8 - RD 94,3 - R 94,5 - R 94,7 - P 95,2 - B 95,5 - B 96 - R 96,2 - R 96,7 - RI 97,2 - RD 97,5 - SC 98 - RD 100,2 - RI 101 - R 101,6 - R 102,2 - R 102,6 - RD 103 P 103,5 - R 103,8 - RI 104,2 - RD 105,3 - R 106,5 - GI 108,7 - R 109 - B PE 109,1 - VIA 109,5 - R 109,7 - P 110,6 - R 114,2 - ES 114,6 - B 117,5 - GI 119,6 - GI 120,2GD 121,3 - R 122,2 - RD 138,2 - R 141 - RI 142,3 - R 142,8 - R 143,4 - RD 145,7 - RD 146

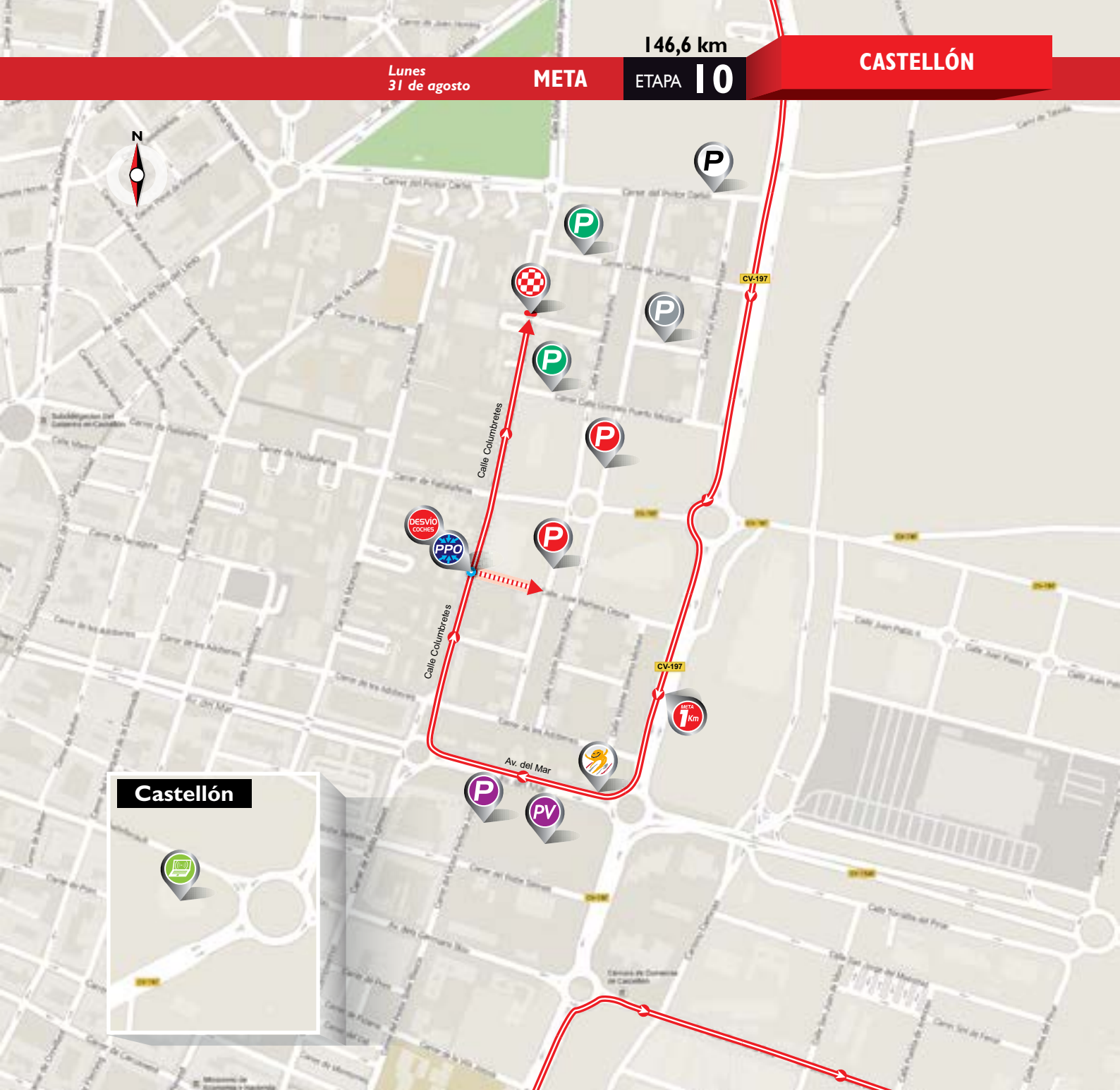
ACCESO ZONA META



ÚLTIMOS KM



Altimetría 5 últimos km



Castellón

LÍNEA DE META
C/ Columbretes

PUNTO PASO OBLIGATORIO
C/ Columbretes
Lat 39°59'11.99"N
Long 0°01'38.31"O

DESVÍO DE COCHES
C/ José Barbera Cepria

LLEGADA ÚLTIMO KM
Recta de 100 m llanos, rtda., dcha.,
recta de 300 m llanos, rtda., dcha.
y recta de 600 m llanos.

O. PERMANENTE Y S. PRENSA
Palau de la Festa. Carrer del Riu
Sella, 1 - 12005 Castellón de la
Plana (Castellón)

DISTANCIA A META
1,8 km

PARKING EQUIPOS
C/ Vicente Blasco Ibáñez
(en ambos sentidos)

DISTANCIA A META
300 m

PARKING ORGANIZACIÓN

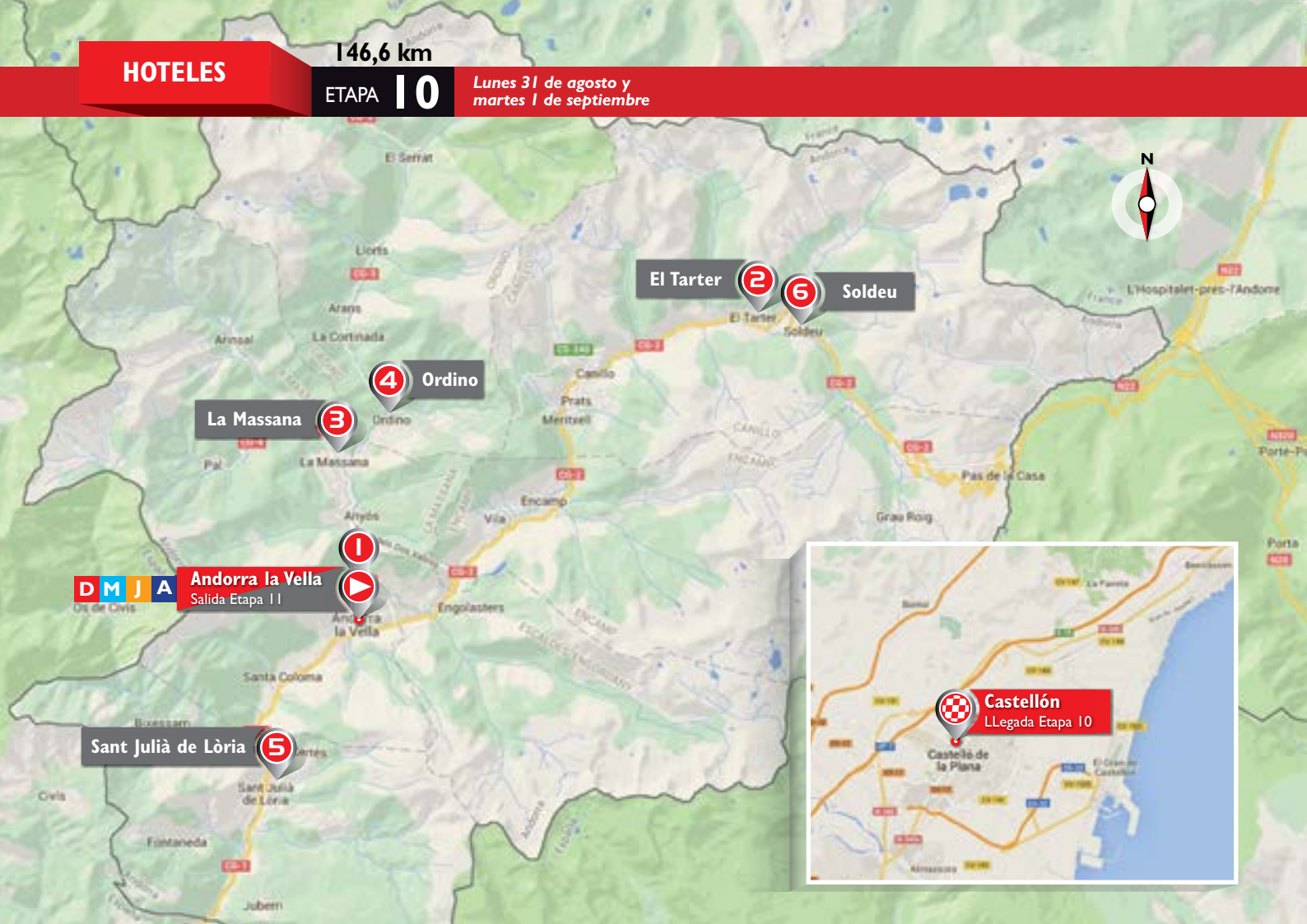
PARKING PRENSA

PARKING INVITADOS

PARKING CARAVANA

PARQUE VUELTA
Recinto Ferial - Av. Mar
con C/ Ginjols (Castellón)
De 16:30 h a 20:30 h

SALIDA V. JUNIOR
Av. del Mar con Ronda
de Circunvalación
A las 15:00 h



D M J A
Andorra la Vella
Salida Etapa 11



Castellón
Llegada Etapa 10

1 ANDORRA LA VELLA

Hotel ART
Dirección La Llacuna, 15
Tel.: 376 820 105
• TEAM KATUSHA

Hotel MAGIC MARCO POLO
Dirección Av. de Sant Antoni
Tel.: 376 738 363
• IAM CYCLING

Hotel MAGIC MASSANA
Dirección Av. del Travès, 7
Tel.: 376 735 900
• ETIXX-QUICK STEP

Hotel ROC BLANC
Dirección Plaça Coprínceps, 5
Tel.: 376 871 400
• ASTANA PRO TEAM
• FDJ

Hotel ST GOTHARD
Dirección Carretera Arinsal, s/n
Tel.: 376 836 005
• BMC RACING TEAM
• CAJA RURAL - SEGUROS RGA

2 EI TARTER

Hotel NORDIC TARTER
Dirección Carretera General, s/n
Tel.: 376 739 500
• COFIDIS, SOLUTIONS CRÉDITS
• LOTTO-SOUDAL
• TEAM SKY

3 LA MASSANA

Hotel ANYOS PARK
Dirección Carretera D'anyós, 8
Tel.: 376 737 173
• MTN-QHUBEKA
• ORICA GreenEDGE

4 ORDINO

Hotel BABOT
Dirección Carretera del Coll D'ordino
Tel.: 376 747 047
• COLOMBIA
• TEAM LOTTO NL - JUMBO

Hotel XALET BRINGUE
Dirección Carretera General, s/n
Tel.: 376 749 100
• TEAM EUROPCAR

5 SANT JULIÀ DE LÒRIA

Hotel COMA BELLA
Dirección Els Plans. Carretera de la Rabassa, Km. 6
Tel.: 376 742 030
• AG2R LA MONDIALE

6 SOLDEU

Hotel PARADOR CANARO
Dirección Carretera General Incles - Soldeu
Tel.: 376 751 150
• TEAM GIANT-ALPECIN

Hotel PIOLETS PARK
Dirección Carretera General, s/n
Tel.: 376 871 787
• TEAM CANNONDALE-GARMIN
• TINKOFF-SAXO
• TREK FACTORY RACING

Hotel SPORT HOTEL VILLAGE
Dirección Carretera General, s/n
Tel.: 376 870 500
• LAMPRE - MERIDA
• MOVISTAR TEAM

D M J A ANDORRA LA VELLA

Hotel PLAZA
Dirección Prat del Riu
Tel.: 376 739 444
DIRECCIÓN / SERVICIO MÉDICO

Hotel MERCURE
Dirección De la Roda, s/n
Tel.: 376 873 602
JURADO / ASESORES



Castellón

Amparo Marco Gual



Alcaldesa de Castellón

Castellón vive este año la emoción de la Vuelta en vivo y en directo. Es un acontecimiento deportivo de primera magnitud, que nos sentimos orgullosas y orgullosos de acoger, porque los valores de la exigencia, el esfuerzo y la valentía de los ciclistas son trasladables al resto de ámbitos de la sociedad, más allá del deporte.

La Vuelta llega a unas tierras que viven el ciclismo con pasión. Las condiciones orográficas de la comarca de la Plana son idóneas para la práctica del cicloturismo y quienes tienen ganas de montaña, también la tienen a su alcance. Por eso, desde el Ayuntamiento de Castellón queremos hacer de la bicicleta el vehículo prioritario de la ciudad, por sus valores para la sostenibilidad de las ciudades.

El deporte siempre es un espejo para la sociedad y en el caso del ciclismo, aún más. Durante muchos años, la Vuelta ha entrado en nuestras casas para mostrarnos las gestas de los héroes sobre ruedas. Hemos visto el sacrificio de los deportistas y, a través de la pantalla, les hemos animado para ayudarles a cruzar la meta antes que nadie. En esta ocasión, lo podremos hacer desde la misma carretera.

Un poco más de Castellón...

En Castellón todo queda cerca. En nuestra ciudad el olor de naranja todavía llena las calles. La huerta aún se encuentra en la proximidad más inmediata. La ciudad todavía conserva ese carácter sosegado y amable de los lugares trabajados.

En nuestra urbe, de unos 180.000 habitantes, se pueden distinguir tres partes principales: el núcleo central histórico, los nuevos barrios modernos y, tocando el mar, el Grao o el puerto. En cada zona hay aspectos y monumentos que la caracterizan. Un paseo por Castellón de la Plana, e incluso por su término municipal, es una experiencia agradable. El clima es, generalmente, excelente. Y eso siempre es una ventaja.

 www.castellonturismo.com

En la parte más céntrica, la vida cultural y comercial -completamente mediterránea- permite ver una ciudad alegre y animada. El centro histórico, donde todavía se percibe la forma de campamento romano, nacido sobre las antiguas alquerías árabes y con carta de poblamiento fundacional dada por Jaime I en el siglo XIII, tiene los monumentos más significativos. En los barrios de la periferia se han creado instalaciones culturales y deportivas. Y, a caballo entre el núcleo primitivo y el mar, se encuentra el barrio del Grao, donde se concentra la vida relacionada con todas las actividades maríneas. Y a esto se añade otra gran variedad de atractivos: mar, huerta, monumentos, cultura, montaña, fiestas...




le coq sportif





Andorra

Francesc Camp Torres



Ministro de Turismo y Comercio de Andorra

Un año más la Vuelta a España llega al País de los Pirineos. Esta edición será muy especial para nosotros ya que por primera vez acogeremos una etapa íntegra en Andorra. Seguramente será una de las jornadas más duras de la competición con 138 kilómetros repartidos en seis puertos, uno de categoría especial, cuatro de primera categoría y uno de segunda categoría, y un desnivel positivo acumulado de más de 5.000 metros.

Estamos convencidos que será una etapa que hará historia y que nos ayudará a posicionar Andorra como uno de los grandes destinos europeos para practicar el cicloturismo. Un objetivo que perseguimos desde hace ya unos años mediante la colaboración con los organizadores de la Vuelta y que se ha traducido en finales de etapa espectaculares en la edición del 2012 y del 2013 en la Collada de la Gallina. Situado a 1.910 metros de altura este puerto de categoría especial se está convirtiendo en uno de los puertos míticos de la Vuelta, con los cuatro últimos kilómetros más duros de Andorra y que también se subirá en la etapa andorrana de la Vuelta 2015.

Un esfuerzo conjunto que contribuye sin ninguna duda a la consolidación de las dos marchas cicloturistas que se llevan a cabo en Andorra, la *Volta als Ports* en julio y la *Purito Andorra* en agosto, que han conseguido atraer este verano al Principado más de 2.000 cicloturistas.

Esperamos que disfruten de la etapa y, por supuesto, deseamos que sea todo un espectáculo para los aficionados.

Será todo un placer contar con vuestra presencia. Bienvenidos a Andorra.

Un poco más de Andorra...

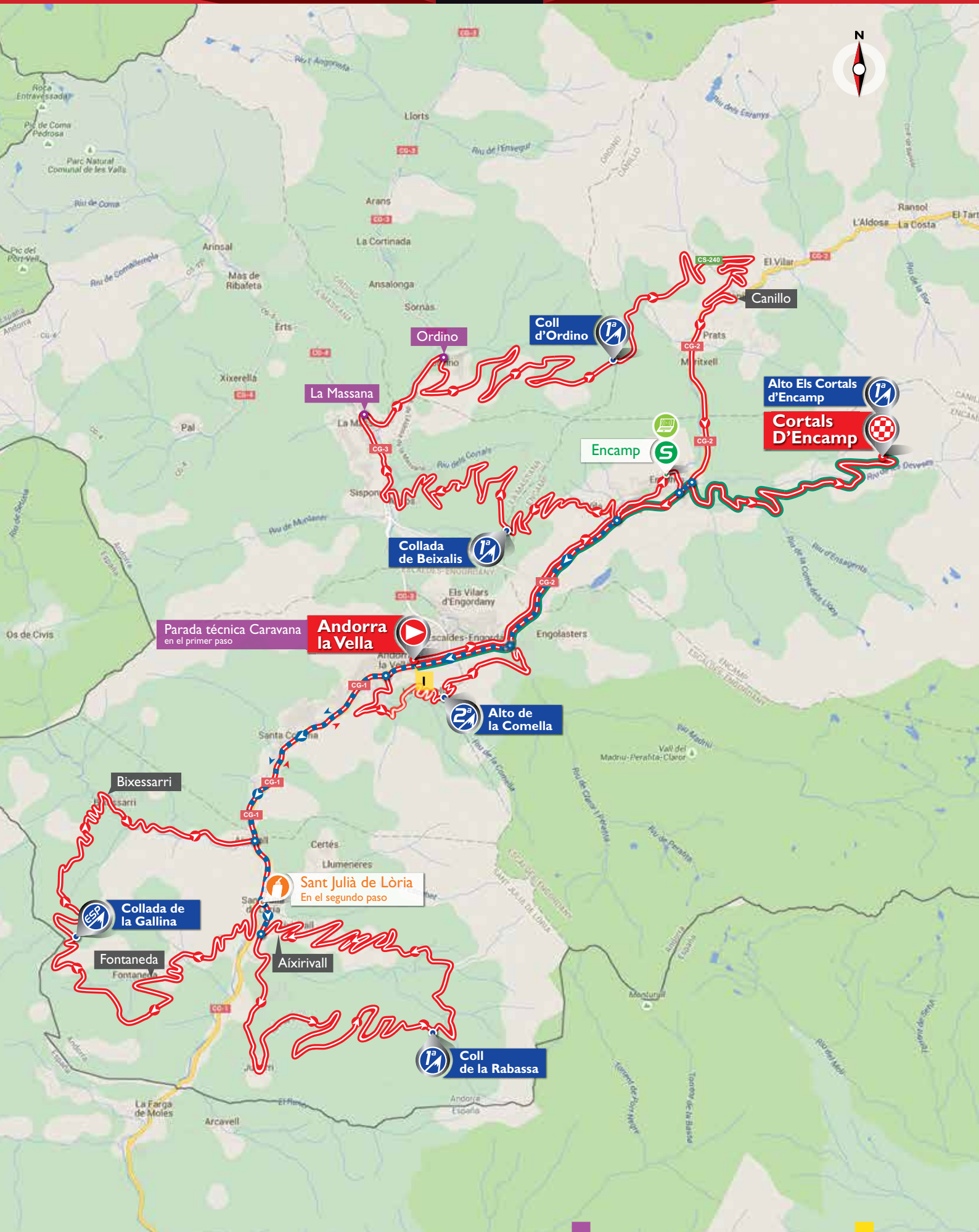
La nieve y las compras son dos de los atractivos turísticos más conocidos de Andorra pero el país ofrece mucho más. Durante todo el año, el Principado acoge competiciones deportivas de alto nivel internacional ya sea en invierno con Copas del Mundo de esquí en distintas modalidades: alpino, kilómetro lanzado, boardercross,... o en verano con la Copa del Mundo de BTT y por supuesto, la Vuelta a España o el Tour de Francia.

Nuestro país es ideal para los amantes del cicloturismo y prueba de ello son las 20 rutas cicloturísticas que recorren los puertos de montaña andorranos. Son casi 200 kilómetros de recorridos

perfectamente señalizados con información sobre los kilómetros totales del itinerario, el nivel de dificultad, la altura del puerto y el desnivel.

Estas rutas ofrecen una magnífica oportunidad para combinar deporte y descubrir los tesoros culturales que alberga Andorra. Además, el aficionado a la bicicleta encontrará en el Principado hoteles y apartamentos turísticos con servicios adaptados para poner a punto la bicicleta y con menús adaptados para reponer fuerzas después de una salida.

 www.visitandorra.com



Parada técnica Caravana
en el primer paso

Andorra
la Vella

Alto de
la Comella

Sant Julià de Lòria
En el segundo paso

Collada de
la Gallina

Coll
de la Rabassa

Coll
d'Ordino

La Massana

Alto Els Cortals
d'Encamp

Cortals
D'Encamp

Encamp

Bixessarri

Fontaneda

Aixirivall

Canillo

L'Aldosa

La Costa

El Tarter

El Tarter

El Tarter

El Tarter

El Tarter

El Tarter

El Tarter

El Tarter

El Tarter

El Tarter

El Tarter

El Tarter

El Tarter

El Tarter

El Tarter

El Tarter

El Tarter

El Tarter

El Tarter

El Tarter

El Tarter

El Tarter

El Tarter

El Tarter

El Tarter

El Tarter

El Tarter

El Tarter

El Tarter

El Tarter

El Tarter

El Tarter

El Tarter

El Tarter

El Tarter

El Tarter

El Tarter

El Tarter

El Tarter

El Tarter

El Tarter

El Tarter

El Tarter

El Tarter

El Tarter

El Tarter

El Tarter

El Tarter

El Tarter

El Tarter

El Tarter

Parada Técnica de la Caravana

Cruce de Carrera con Recorrido Alternativo

Paso Previo

Datos del mapa ©2015 Google, basado en BCN IGN España

ACCESO ZONA SALIDA



SALIDA



LÍNEA DE SALIDA

PUNTO PASO OBLIGATORIO
C/ Bonaventura Armengol
LAT 42°30'26.27"N
LONG 1°31'39.78"E

ACCESO INVITADOS

PUNTO DE ENCUENTRO

CONTROL DE FIRMAS
Parking Parc Central (parte superior)
De 12:27 h a 13:12 h.

LLAMADA
13:17 h.

PARKING EQUIPOS

DISTANCIA:
50 m

PARKING ORGANIZACIÓN

PARKING PRENSA

PARKING INVITADOS

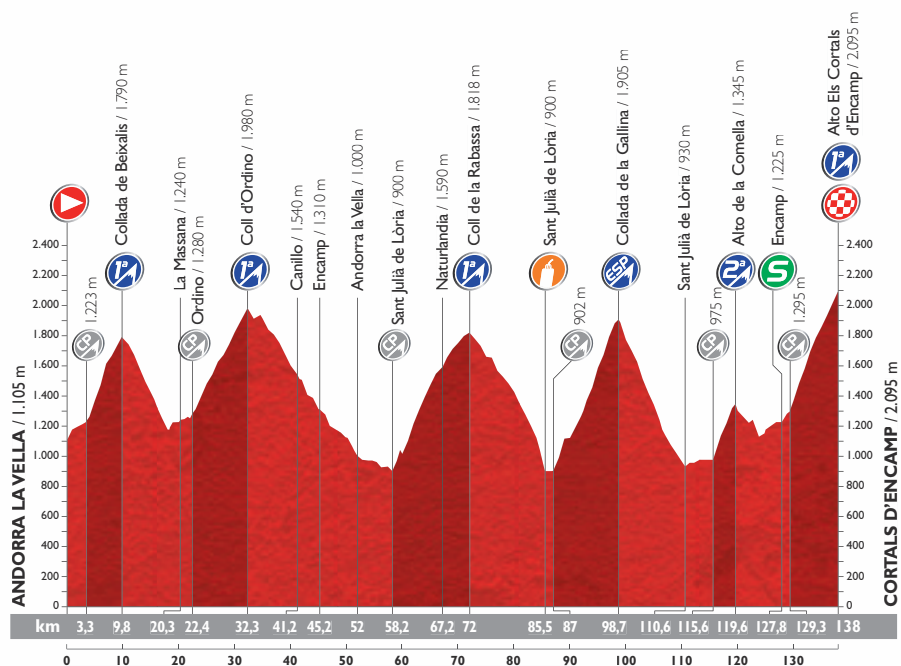
PARKING CARAVANA

SALIDA NEUTRALIZADA

Parc Central, CG-1. Av. de Tarragona, Carrer Baixada del Moli, C/ Prat de la Creu, Sede del Gobierno Andorrano, C/ Dr. Vilanova, Plaza Rebés, Av. Meritxell, Av. Carlemany, Av. del Pont de la Tosca.
Total: 3,8 km

SALIDA LANZADA

Dirección Encamp por la CG-2. Av. del Pont de la Tosca (Escaldes-Engordany).

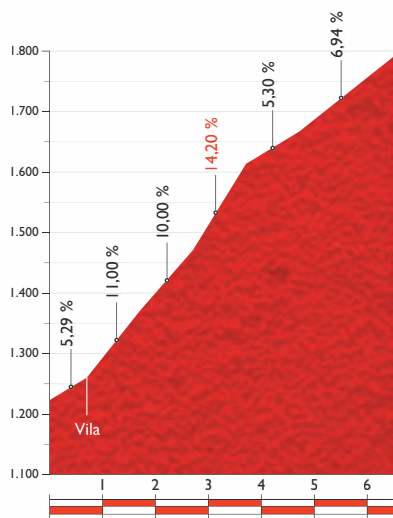


Altitud máx.: 2.095 m Ascenso: 4.950 m Descenso: 3.960 m



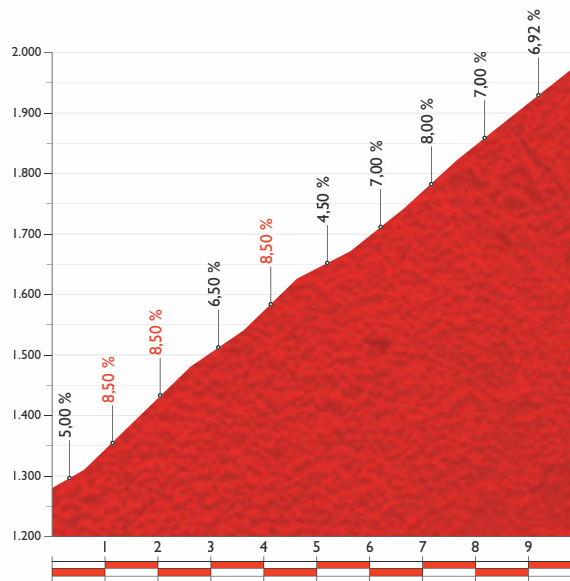
Collada de Beixalis

Ascenso: 6,5 km
Altitud máx.: 1.790 m
Desnivel: 567 m
Pendiente media: 8,7 %
Pendiente máx.: 14,20 %



Coll D'Ordino

Ascenso: 9,9 km
Altitud máx.: 1.980 m
Desnivel: 700 m
Pendiente media: 7 %
Pendiente máx.: 8,5 %



ALTIUD	KILÓMETROS		ITINERARIO	HORARIO PREVISTO			
	RECORRIDOS	POR RECORRER		CARAVANA	31 km/h	33 km/h	35 km/h
ANDORRA LA VELLA. PRINCIPADO DE ANDORRA							
Salida neutralizada. 13:22 h.							
1.105	0,0	138,0	Salida lanzada a la altura del concesionario de vehículos, dirección Encamp por la CG-2 Av. del Pont de la Tosca (Escaldes - Engordany)	12:00	13:30	13:30	13:30
1.220	2,5	135,5	Túnel de 150 m iluminado		13:34	13:34	13:34
1.210	2,7	135,3	Cruce rtda. izda. por la CS-210		13:35	13:34	13:34
1.223	3,3	134,7	Encamp (Ext.). Rtda. izda. CS-210. Comienza Puerto		13:36	13:36	13:35
1.260	4,0	134,0	Vila. CS-210		13:37	13:37	13:36
1.790	9,8	128,2	COLLADA DE BEIXALIS		13:48	13:47	13:46
1.315	16,2	121,8	Cruce izda. dirección Anyós por la CS-310		14:01	13:59	13:57
1.250	17,0	121,0	Anyós. CS-310		14:02	14:00	13:59
1.175	18,3	119,7	Cruce rtda. dcha. dirección La Massana por CG-3		14:05	14:03	14:01
1.240	20,3	117,7	La Massana. Dcha. dirección Ordino por CG-3	12:29	14:09	14:06	14:04
1.280	22,4	115,6	Ordino. Rtda. dcha. por CS-340. Comienza Puerto.	12:43	14:13	14:10	14:08
1.980	32,3	105,7	COLL D' ORDINO. Pasa a ser la CS-240	13:02	14:32	14:28	14:25
1.540	41,2	96,8	Canillo. Cruce dcha. por la CG-2	13:19	14:49	14:44	14:40
1.310	45,2	92,8	Encamp. CG-2	13:27	14:57	14:52	14:47
1.120	50,2	87,8	Les Escaldes. Ctra. de l'Obac, CG-2	13:37	15:07	15:01	14:56
1.000	52,0	86,0	Andorra la Vella. Pasa a ser la CG-1	13:40	15:10	15:04	14:59
970	54,6	83,4	Sta. Coloma. CG-1	13:55	15:15	15:09	15:03
905	57,8	80,2	Rtda. izda. en sentido contrario por Av. Verge de Canolich, estrechamiento	14:01	15:21	15:15	15:09
900	58,2	79,8	Sant Julià de Lòria. Cruce izda. Ctra. de la Rabassa, CS-131. Comienza Puerto	14:02	15:22	15:15	15:09
1.040	59,2	78,8	Ctra. de la Rabassa, por la CS-130		15:24	15:17	15:11
1.590	67,2	70,8	Naturlandia. CS-130		15:40	15:32	15:25
1.818	72,0	66,0	COLL DE LA RABASSA. Cruce izda. CS-131		15:49	15:40	15:33
1.275	82,0	56,0	Aixirivall. CS-131		16:08	15:59	15:50
900	85,5	52,5	SANT JULIÀ DE LÒRIA. Cruce izda. dirección España por la CG-1	16:15	16:05	15:56	
900	86,7	51,3	Cruce dcha. dirección Fontaneda por la CS-140		16:17	16:07	15:58
902	87,0	51,0	Comienza Puerto. Ctra. de Fontaneda, CS-140		16:18	16:08	15:59
1.265	92,0	46,0	Fontaneda (Ext.) por la CS-142. Ctra. de Canòlich		16:28	16:17	16:07
1.905	98,7	39,3	COLLADA DE LA GALLINA. Ctra. de la Collada de la Gallina. Bajada pronunciada con curvas cerradas. CS-600		16:41	16:29	16:19
1.175	106,5	31,5	Bixessarri. Cruce dcha. dirección Aixovall		16:56	16:43	16:32
930	110,6	27,4	Sant Julià de Lòria. Cruce izda. CG-1	14:03	17:04	16:51	16:39
955	112,2	25,8	Sta. Coloma. Av. Salou, CG-1	14:06	17:07	16:54	16:42
975	113,9	24,1	Andorra la Vella. CG-1	14:15	17:10	16:57	16:45
975	115,6	22,4	Cruce dcha. por la CS-101. Ctra. de la Comella. Comienza Puerto		17:13	17:00	16:48
1.345	119,6	18,4	ALTO DE LA COMELLA		17:21	17:07	16:55
1.220	122,7	15,3	Cruce izda. por la CS-200. Ctra. d' Engolasters		17:27	17:13	17:00
1.128	123,8	14,2	Les Escaldes. Cruce dcha. dirección Encamp por la CG-2		17:29	17:15	17:02
1.190	126,7	11,3	Túnel de 150 m		17:35	17:20	17:07
1.225	126,9	11,1	Cruce rtda. dirección Encamp por Av. de Joan Martí		17:35	17:20	17:07
1.225	127,8	10,2	ENCAMP. Av. de François Mitterrand		17:37	17:22	17:09
1.290	128,8	9,2	Cruce izda. dirección Canillo por la CG-2		17:39	17:24	17:10
1.295	129,3	8,7	Cruce dcha. por la CS-220. Ctra. Cortals d' Encamp. Comienza Puerto		17:40	17:25	17:11
2.095	138,0	0,0	ALTO ELS CORTALS D'ENCAMP. CORTALS D' ENCAMP. META		17:57	17:40	17:26

PUERTOS DE MONTAÑA

- COLLADA DE BEIXALIS
Km 9,8. Desnivel 567 m.
Ascenso 6,5 km. Porcentaje 8,7%
- COLL D'ORDINO
Km 32,3. Desnivel 700 m.
Ascenso 9,9 km. Porcentaje 7%
- COLL DE LA RABASSA
Km 72. Desnivel 918 m.
Ascenso 13,8 km. Porcentaje 6,6%
- COLLADA DE LA GALLINA
Km 98,7. Desnivel 1.003 m.
Ascenso 11,7 km. Porcentaje 8,5%
- ALTO DE LA COMELLA
Km 119,6. Desnivel 370 m.
Ascenso 4 km. Porcentaje 9,5%
- ALTO ELS CORTALS D'ENCAMP
Km 138. Desnivel 800 m.
Ascenso 8,7 km. Porcentaje 9,1%

PARADA TÉCNICA CARAVANA

- LA MASSANA
Km 20,3. Salida 12:39 h.
- ORDINO
Km 22,4. Salida 12:53 h.
- ANDORRA LA VELLA
Km 52. Salida 13:50 h.

 PASOS CON PRECAUCIÓN
BANDERAS AMARILLAS

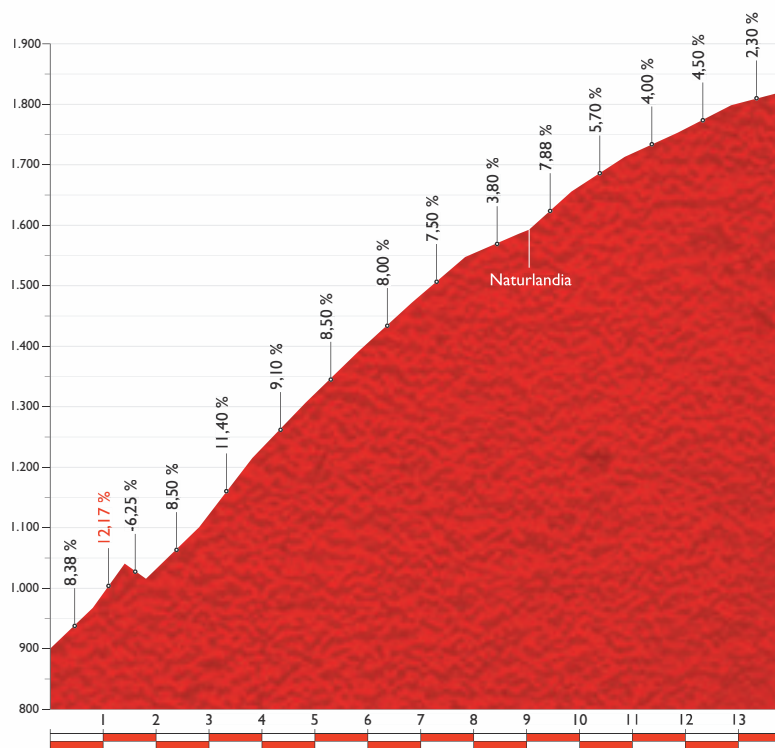
RD-RI-R = Rtda., B = Badenes, SC = Setos,
M = Medianas, GD = Curvas y cruces a la
derecha, GI = Curvas y cruces a la izquierda,
PE = Paso estrecho, T = Túnel

R 0,9 - R 1,9 - RI 2,7 - RI 3,3 - GI 15,6
- GI 16,2 - GD 18,3 - GD 20,3 - R 21,6
- R 22 - RD 22,4 - GD 41,2 - R 41,6 - R
44 - R 45 - R 45,2 - R 45,6 - R 46,2 - R
49,8 - R 50,2 - R 51,4 - R 51,8 - R 52
- R 52,8 - R 53,9 - R 54,6 - R 56,2 - R
57,4 - GI 58,4 - GI 72 - GD 84,6 - GI
85,5 - GD 86,7 - GD 90 - GD 94 - GD
106,5 - RI 110,6 - R 111,4 - R 113,2 - R
113,9 - GD 115 - GI 121 - GD 123 - R
123,4 - R 124 - R 125 - RI 126,1 - RI
128 - RD 128,5



Coll de la Rabassa

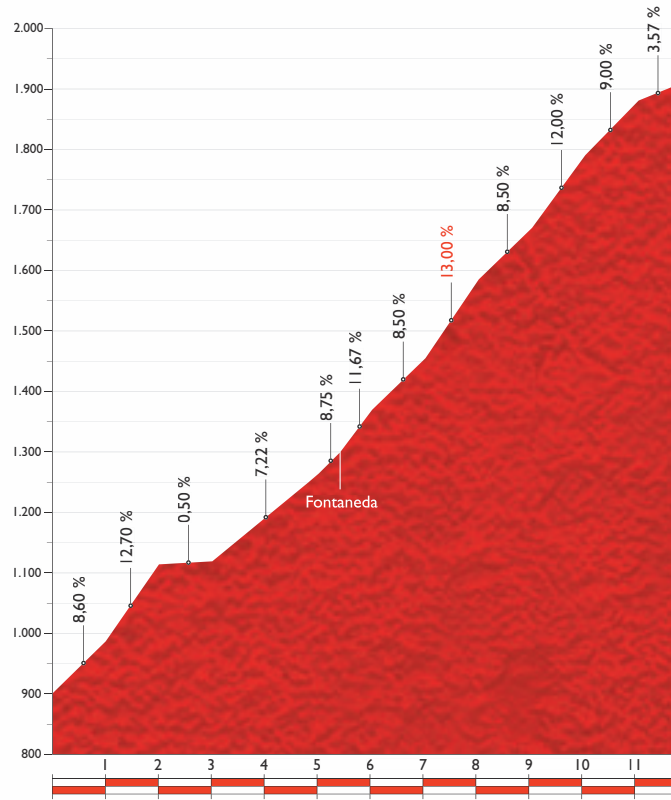
Ascenso: 13,8 km
Altitud máx.: 1.818 m
Desnivel: 918 m
Pendiente media: 6,6 %
Pendiente máx.: 12,17 %





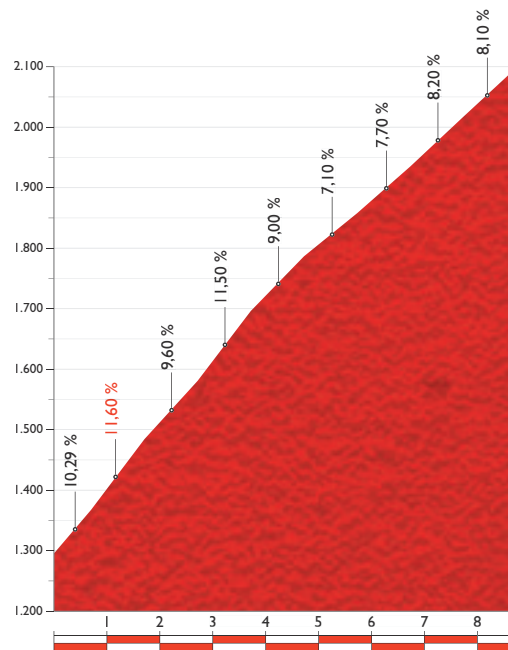
Collada de la Gallina

Ascenso: 11,7 km
 Altitud máx.: 1.905 m
 Desnivel: 1.003 m
 Pendiente media: 8,5 %
 Pendiente máx.: 13,00 %

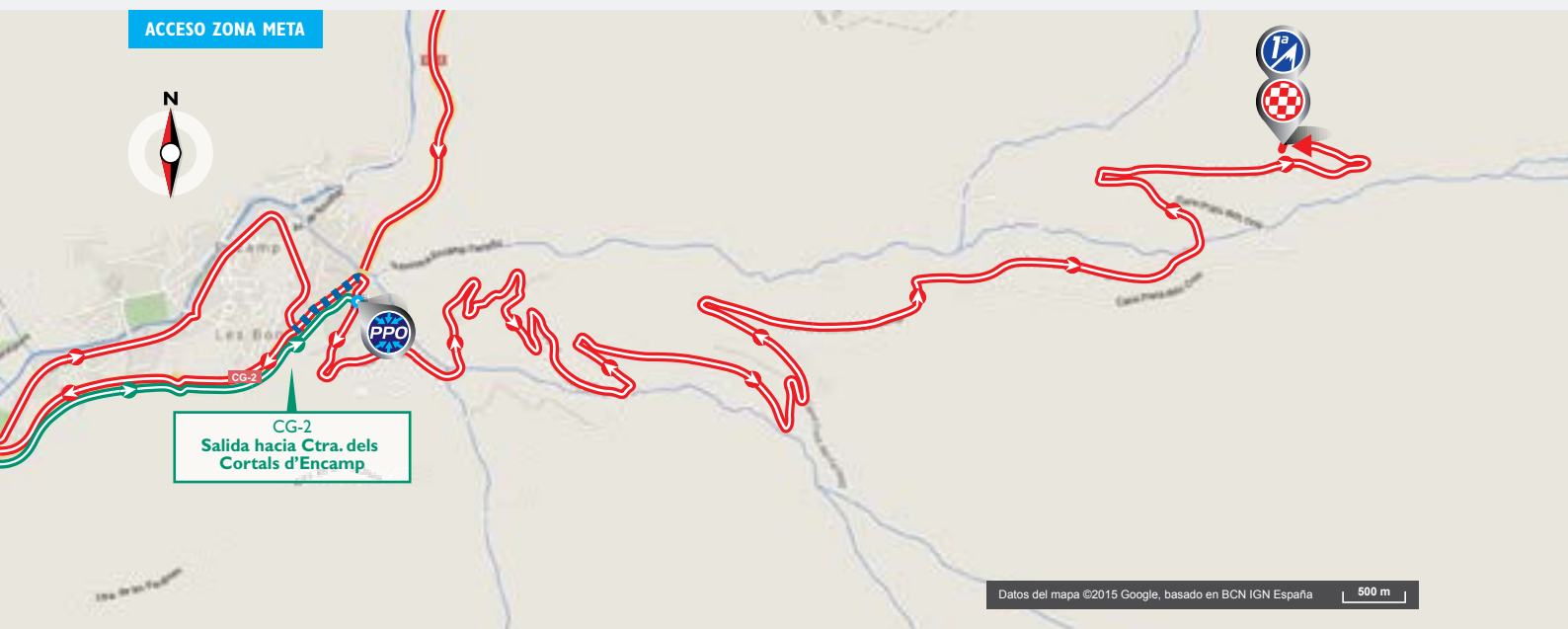


Alto Els Cortals d'Encamp

Ascenso: 8,7 km
 Altitud máx.: 2.095 m
 Desnivel: 800 m
 Pendiente media: 9,1 %
 Pendiente máx.: 11,60 %



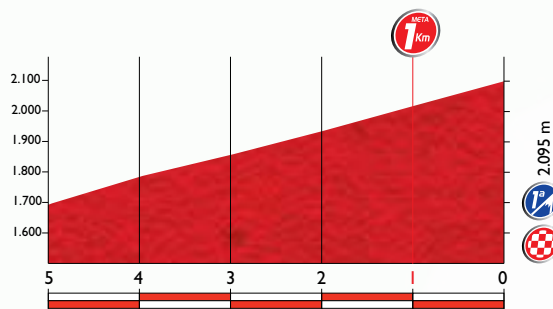
ACCESO ZONA META

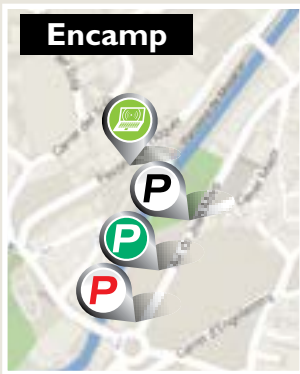
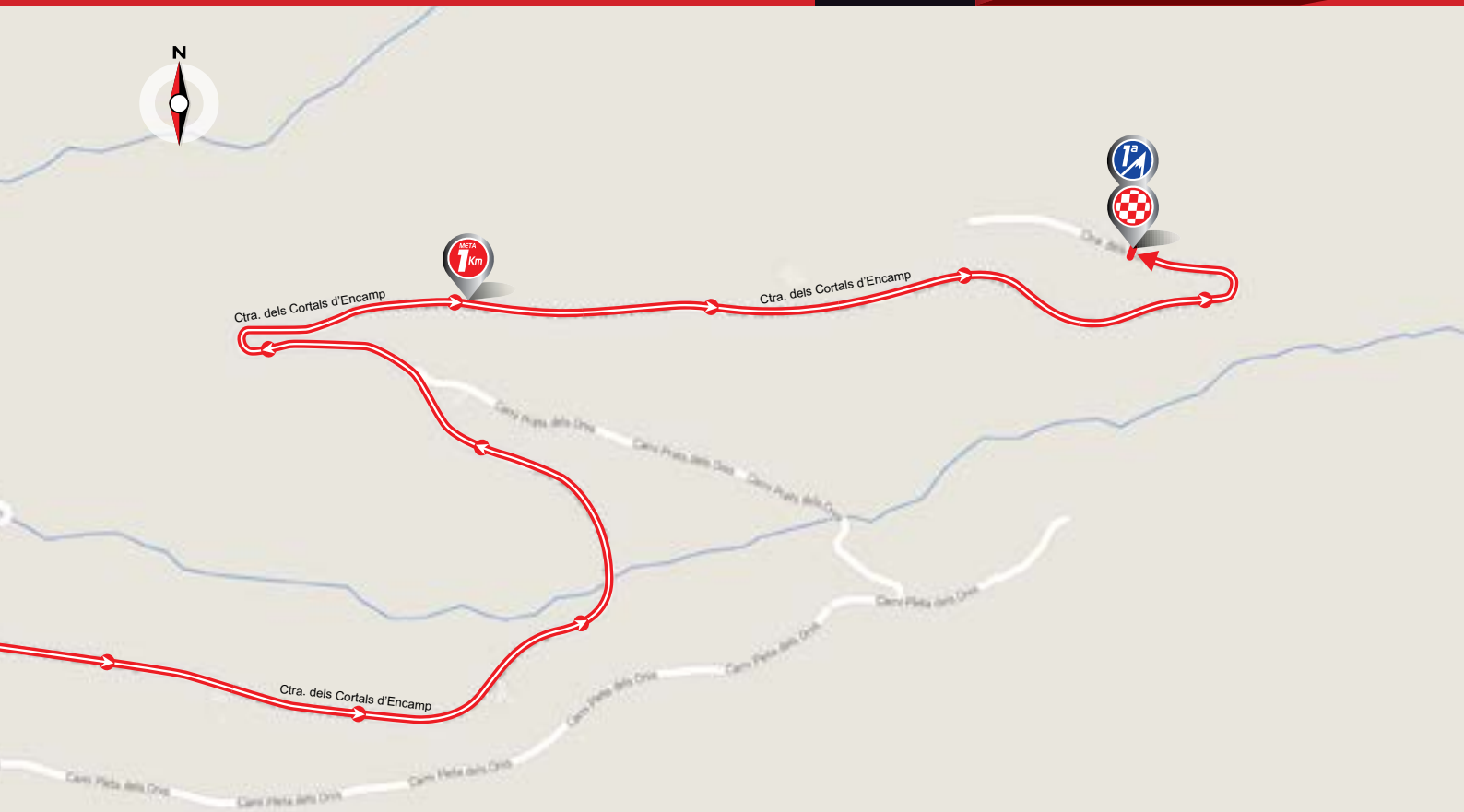


ÚLTIMOS KM



Altimetría 5 últimos km





LÍNEA DE META
Estación de esquí de Cortals d'Encamp

PUNTO PASO OBLIGATORIO
Ctra. dels Cortals d'Encamp
Lat 42°32'02.86"N
Long 1°35'16.93"E

LLEGADA ÚLTIMO KM
Curvas de dcha. e izda. en 800 m.
Curva izda. amplia de 180° y recta de 200 m. Último km en subida del 8,1%.

O. PERMANENTE Y S. PRENSA
Complex Esportiu i Sociocultural d'Encamp - Sala de Festes i Congressos. Passeig de l'Alguer - AD200 Encamp (Andorra)

DISTANCIA A META
9,6 km

PARKING EQUIPOS
Carretera CG-2 en ambos sentidos a la entrada Norte de Encamp

DISTANCIA A META
7,5 km

PARKING ORGANIZACIÓN

PARKING PRENSA

PARKING INVITADOS

PARKING CARAVANA

PARQUE VUELTA
Parking Parc Central (Andorra La Vella)
De 16:30 h a 20:30 h





Encamp

Jordi Mas Torres



Cónsul mayor de Encamp

La relación entre el deporte y Encamp cada día es más cercana. Este año acogemos, por primera vez, la llegada de un final de etapa de la Vuelta a España. Lo hacemos con el orgullo de poder abrir las puertas de nuestra parroquia a los deportistas y aficionados que quieran compartir la experiencia hasta la llegada a la estación intermedia del Funicamp. El tramo final en la parroquia ofrece grandes retos para los equipos como pendientes de hasta el 10,2%, que se acaban suavizando hasta los 5,4% en la zona de las *Bordes de Rigoder*.

El ascenso por el territorio de Encamp permitirá adentrarse en un valle virgen como es el de *Els Cortals* que acoge y conserva verdaderas joyas de la historia.

Las bordas, los *orris* y las cabañas han visto pasar numerosas actividades por la zona: desde excursionistas, hasta intrépidos en busca de las huellas de la historia. En esta ocasión, podrán disfrutar viendo el esfuerzo de los equipos que competirán para llegar a los 2.083 metros.

El punto de llegada de la etapa es un punto intermedio en la ruta del Funicamp que, para acoger a la Vuelta a España, estará abierto gratuitamente durante todo el día para que los curiosos y los amantes del ciclismo puedan llegar a la estación intermedia, o bien ascender hasta la parte superior del funicular donde los visitantes podrán disfrutar de la oferta gastronómica, de las rutas de senderismo, de la historia y la cultura de la montaña y de la pesca.

Desde Encamp, estamos convencidos de que este final de etapa ofrecerá un gran espectáculo, emocionante y competitivo. Como anfitriones es un honor acogerlos y os deseamos buena estancia. Bienvenidos!

Un poco más de Encamp...

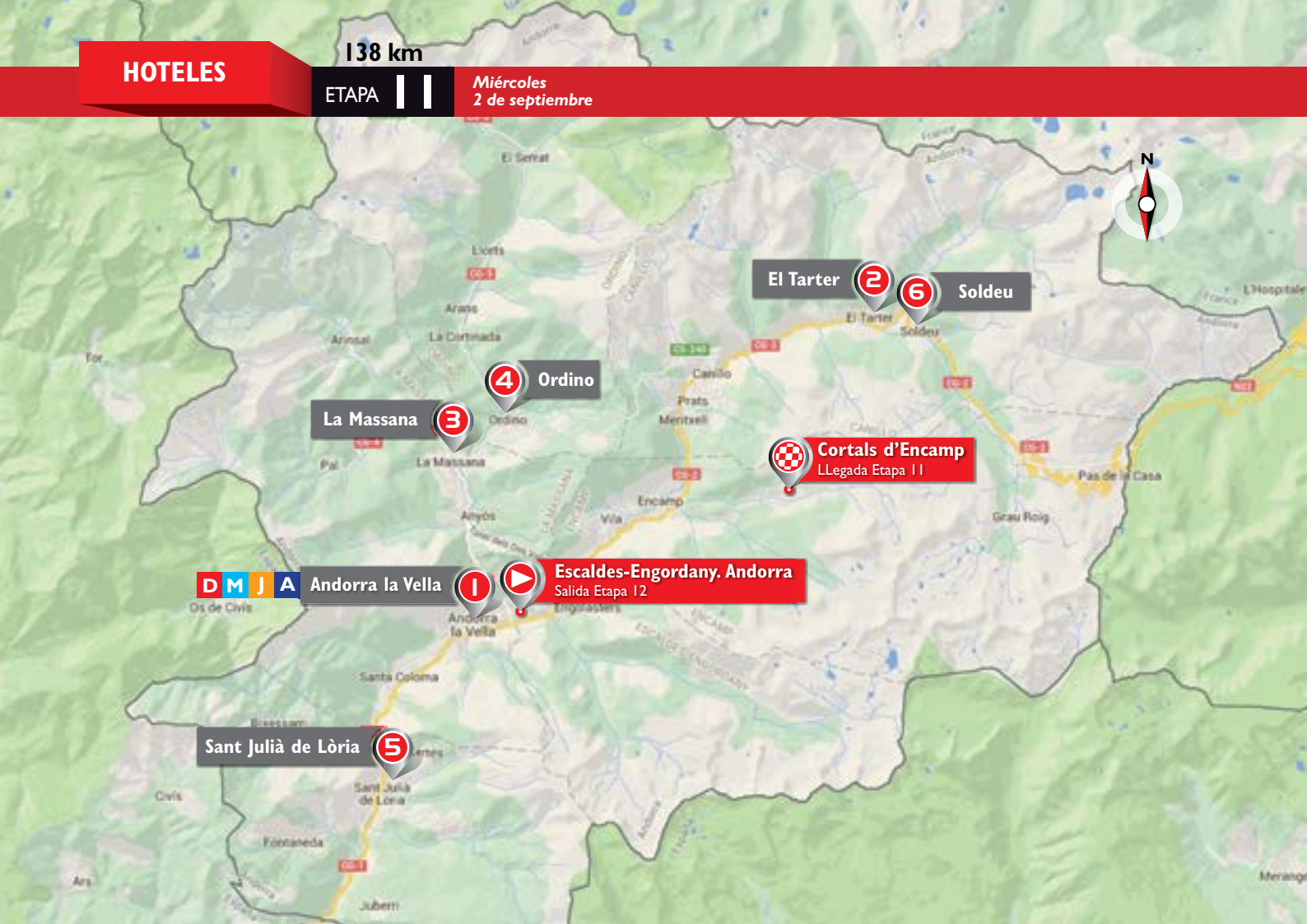
En el corazón de Andorra se encuentra la parroquia de Encamp, un espacio que combina naturaleza, cultura y aventura. Este cóctel se pone a disposición de los visitantes con una oferta singular y diversificada dirigida sobre todo al público familiar y deportivo.

Encamp dispone del Funicamp, el funicular más largo de Europa, que abre la puerta a una experiencia de naturaleza singular. El visitante puede disfrutar de vías ferratas y de rutas a pie, así como de actividades de escalada. Desde lo alto del Funicamp se puede llegar a una visita al *Orri del Cubil*, donde hay un pastor que permite descubrir esta actividad, o bien iniciar excursiones

de aventura o practicar la pesca en los lagos de *Cubil* y *Pessons*.

La oferta cultural de Encamp también ha atraído numerosos visitantes. El patrimonio arquitectónico es el centro de los diversos itinerarios culturales que ofrece la parroquia. Para los amantes del deporte, además, son numerosas las citas que durante el año tienen como punto de referencia Encamp. La carrera ciclista Purito, la *Travessa* de montaña o las estancias deportivas de equipos de élite son sólo algunos ejemplos de la vida que acoge Encamp.

 www.encamp.ad



1 ANDORRA LA VELLA

Hotel **ART**
Dirección La Llacuna, 15
Tel.: 376 820 105
• TEAM KATUSHA

Hotel **MAGIC MARCO POLO**
Dirección Av. de Sant Antoni
Tel.: 376 738 363
• IAM CYCLING

Hotel **MAGIC MASSANA**
Dirección Av. del Travès, 7
Tel.: 376 735 900
• ETIXX-QUICK STEP

Hotel **ROC BLANC**
Dirección Plaça Coprínceps, 5
Tel.: 376 871 400
• ASTANA PRO TEAM
• FDJ

Hotel **ST GOTHARD**
Dirección Carretera Arinsal, s/n
Tel.: 376 836 005
• BMC RACING TEAM
• CAJA RURAL - SEGUROS RGA

2 EI TARTER

Hotel **NORDIC TARTER**
Dirección Carretera General, s/n
Tel.: 376 739 500
• COFIDIS, SOLUTIONS CRÉDITS
• LOTTO-SOUDAL
• TEAM SKY

3 LA MASSANA

Hotel **ANYOS PARK**
Dirección Carretera D'anyós, 8
Tel.: 376 737 173
• MTN-QHUBEKA
• ORICA GreenEDGE

4 ORDINO

Hotel **BABOT**
Dirección Carretera del Coll D'ordino
Tel.: 376 747 047
• COLOMBIA
• TEAM LOTTO NL - JUMBO

Hotel **XALET BRINGUE**
Dirección Carretera General, s/n
Tel.: 376 749 100
• TEAM EUROPCAR

5 SANT JULIÀ DE LòRIA

Hotel **COMA BELLA**
Dirección Els Plans. Carretera de la Rabassa, Km. 6
Tel.: 376 742 030
• AG2R LA MONDIALE

6 SOLDEU

Hotel **PARADOR CANARO**
Dirección Carretera General Incles - Soldeu
Tel.: 376 751 150
• TEAM GIANT-ALPECIN

Hotel **PIOLETS PARK**
Dirección Carretera General, s/n
Tel.: 376 871 787
• TEAM CANNONDALE-GARMIN
• TINKOFF-SAXO
• TREK FACTORY RACING

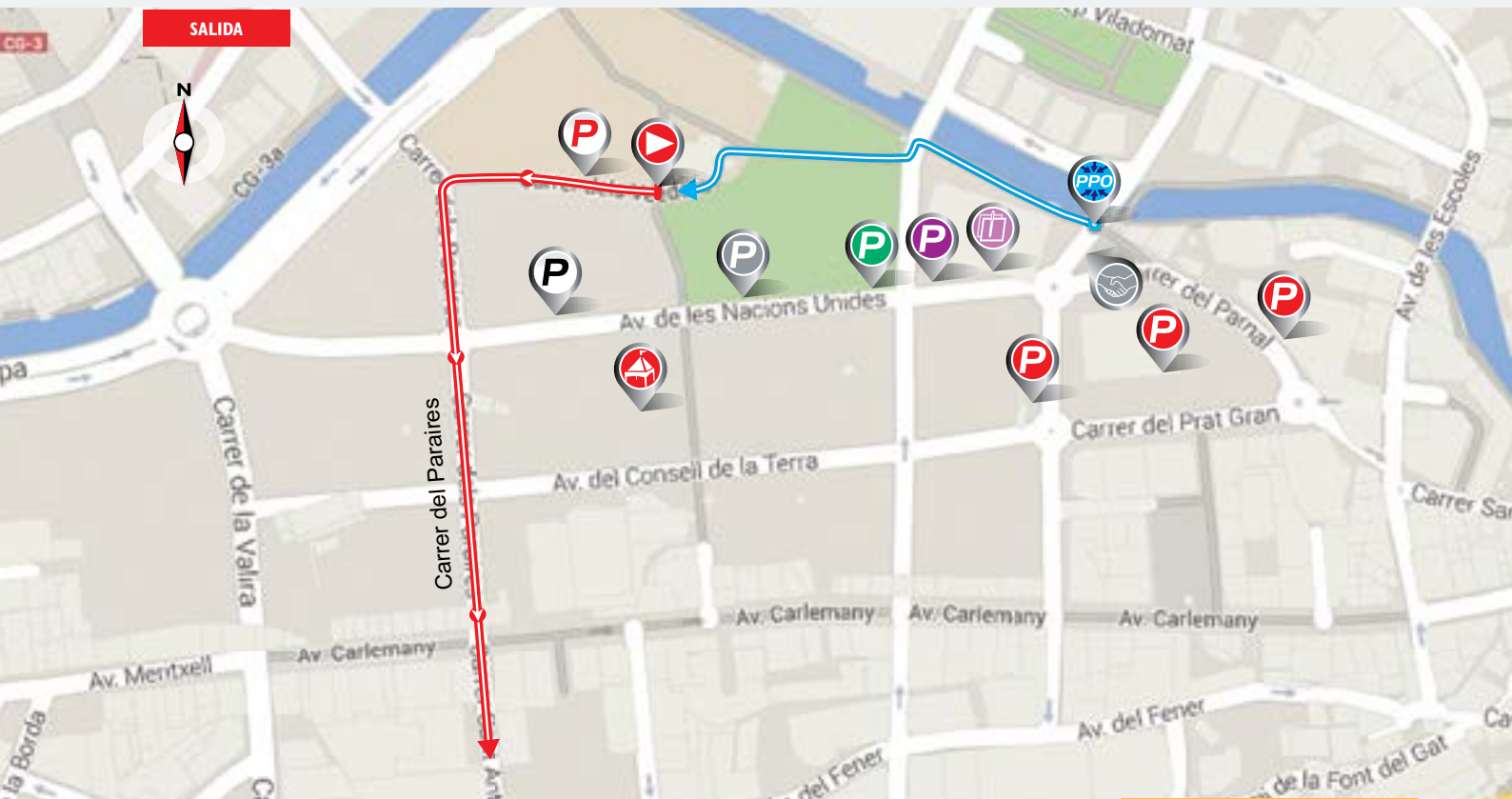
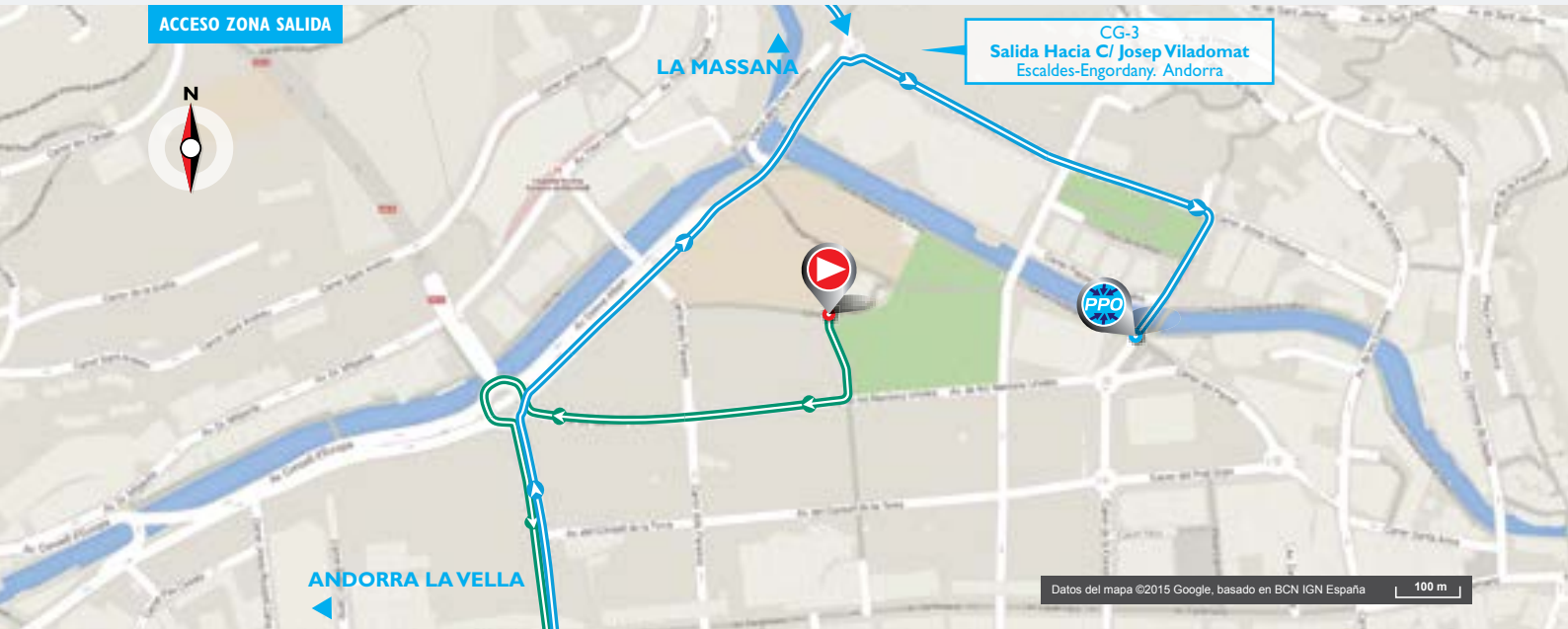
Hotel **SPORT HOTEL VILLAGE**
Dirección Carretera General, s/n
Tel.: 376 870 500
• LAMPRE - MERIDA
• MOVISTAR TEAM

D M J A ANDORRA LA VELLA

Hotel **PLAZA**
Dirección Prat del Riu
Tel.: 376 739 444
DIRECCIÓN / SERVICIO MÉDICO

Hotel **MERCURE**
Dirección De la Roda, s/n
Tel.: 376 873 602
JURADO / ASESORES





LÍNEA DE SALIDA



CONTROL DE FIRMAS
Parking Escaldes
De 12:08 h a 12:53 h.



PARKING ORGANIZACIÓN



PUNTO PASO OBLIGATORIO
C/ de la Constitució
LAT 42°30'37.59"N
LONG 1°32'20.61"E



LLAMADA
12:58 h.



PARKING PRENSA



ACCESO INVITADOS



PARKING EQUIPOS



PARKING INVITADOS



PUNTO DE ENCUENTRO



DISTANCIA:
50 m




PARKING CARAVANA

SALIDA NEUTRALIZADA

C/ dels Veedors, C/ dels Paraires,
Av. Consell de la Terra,
C/ de la Unió. Ctra. de l'Obac,
Av. Tarragona, CS-100, Av. Salou,
CG-1, Sta. Coloma, Sant Julià de
Lòria, Ctra. de España, Frontera de
Andorra, Frontera de España, N-145.
Total: 12,3 km

SALIDA LANZADA

Frontera a la altura del cartel Fraga
de Moles y del hito kilométrico 9,
dirección La Seu de Urgel por la
N-145.



Altitud máx.: 1.370 m Ascenso: 1.745 m Descenso: 2.410 m



ALTITUD	KILÓMETROS		ITINERARIO	HORARIO PREVISTO			
	RECORRIDOS	POR RECORRER		CARAVANA	39 km/h	41 km/h	43 km/h
ESCALDES-ENGORDANY. ANDORRA							
Salida neutralizada. 13:03 h.							
835	0,0	173,0	Salida lanzada en la Frontera a la altura del cartel Farga de Moles y del hito kilométrico 9 dirección La Seu d'Urgell por la N-145	12:00	13:27	13:27	13:27
720	8,9	164,1	La Seu d'Urgell. Rtda. dcha. dirección Lleida N-260	12:13	13:40	13:40	13:39
710	10,0	163,0	Castellciutat. N-260	12:15	13:42	13:41	13:40
640	14,8	158,2	Adrall. Rtda. recto. dirección Lleida por la C-14	12:22	13:49	13:48	13:47
660	16,8	156,2	El Pla de Sant Tirs. C-14	12:25	13:52	13:51	13:50
570	25,8	147,2	Túnel de 625 m iluminado. C-14	12:39	14:06	14:04	14:03
565	30,5	142,5	Organyà. C-14	12:46	14:13	14:11	14:09
530	36,0	137,0	Coll de Nargó. Cruce dcha. dirección Isona L-511	12:55	14:22	14:19	14:17
570	38,5	134,5	Comienza Puerto. L-511	13:09	14:26	14:23	14:20
1.370	54,3	118,7	COLL DE BÓIXOLS. L-511	13:32	14:50	14:46	14:42
1.250	64,4	108,6	<i>Coll de Faidella (No puntuable).</i> L-511	13:48	15:06	15:01	14:56
660	76,7	96,3	Isona. Cruce dcha. dirección Tremp C-1412bz	14:06	15:25	15:19	15:14
580	79,9	93,1	Conques. C/ de Tremp. Paso estrecho. C-1412bz	14:20	15:29	15:23	15:18
560	82,3	90,7	Figuerola d'Orcau. C-1412bz	14:24	15:33	15:27	15:21
530	83,2	89,8	Cruce dcha. dirección Tremp. C-1412b. AVITUALLAMIENTO	14:25	15:35	15:28	15:23
445	88,7	84,3	Cruce izda. dirección Gavet de la Conca por la LV-9123	14:31	15:43	15:36	15:30
425	92,0	81,0	Gavet de la Conca. Cruce izda. dirección Llimiana por la LV-9121. <i>Puente paso estrecho. Ctra. estrecha</i>	14:36	15:48	15:41	15:35
440	100,0	73,0	Giro dcha. dirección Lleida	14:48	16:00	15:53	15:46
375	102,5	70,5	Giro dcha. <i>precaución puente estrecho</i>	14:52	16:04	15:57	15:50
375	102,6	70,4	Cruce giro izda. dirección Lleida por la C-13	14:52	16:04	15:57	15:50
380	103,3	69,7	Túnel de 330 m iluminado	14:53	16:05	15:58	15:51
380	103,6	69,4	Túnel de 228 m iluminado	14:54	16:06	15:58	15:51
350	128,6	44,4	Túnel de 130 m en curva, iluminado	15:32	16:44	16:35	16:26
348	129,0	44,0	Túnel de 350 m en curva, iluminado	15:33	16:45	16:35	16:27
260	133,4	39,6	Camarasa. C-13	15:40	16:52	16:42	16:33
260	134,0	39,0	Cruce dcha. dirección Sant Llorenç de Montgai LV-9047	15:41	16:53	16:43	16:33
250	137,0	36,0	<i>Sant Llorenç de Montgai.</i> Passeig del Segre, estrechamiento en curva izda. y badenes	15:45	16:57	16:47	16:38
248	143,3	29,7	GERB. C/ Mendizábal, izda. dirección Balaguer. LV-9047	15:55	17:07	16:56	16:46
230	146,2	26,8	Cruce rtda. izda. dirección Balaguer por la C-12	16:09	17:11	17:00	16:51
220	146,6	26,4	Balaguer. Dcha. dirección Carrer del Pont, Carrer del Portalet, Av. Francesc Macià, C-12	16:10	17:12	17:01	16:51
225	150,3	22,7	Cruce izda. dirección Lleida por la C-12	16:16	17:18	17:06	16:56
180	167,5	5,5	<i>Paso superior autovía A-2</i>	16:42	17:44	17:32	17:20
160	171,4	1,6	Lleida. Av. Prat de la Riba	16:48	17:50	17:37	17:26
175	173,0	0,0	LLEIDA. META	16:51	17:53	17:40	17:28

PUERTOS DE MONTAÑA

COLL DE BÓIXOLS

Km 54,3. Desnivel 800 m.
Ascenso 15,8 km. Porcentaje 5%

PARADA TÉCNICA CARAVANA

COLL DE NARGÓ

Km 36. Salida 13:05 h.

ISONA

Km 76,7. Salida 14:16 h.

GERB

Km 143,3. Salida 16:05 h.

PASOS CON PRECAUCIÓN BANDERAS AMARILLAS

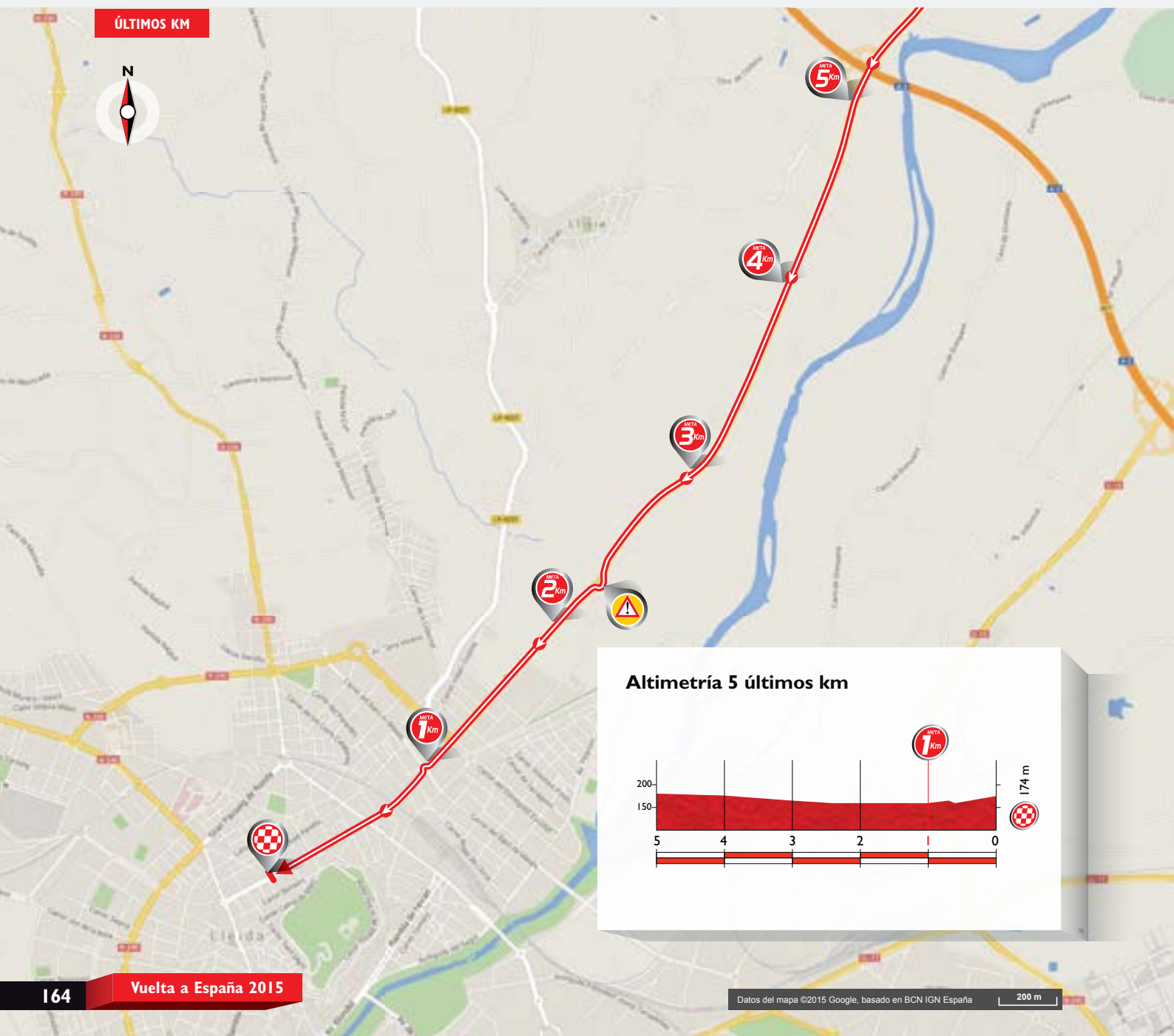
RD-RI-R = Rtda., B = Badenes, SC = Setos,
M = Medianas, GD = Curvas y cruces a la derecha, GI = Curvas y cruces a la izquierda,
PE = Paso estrecho, T = Túnel

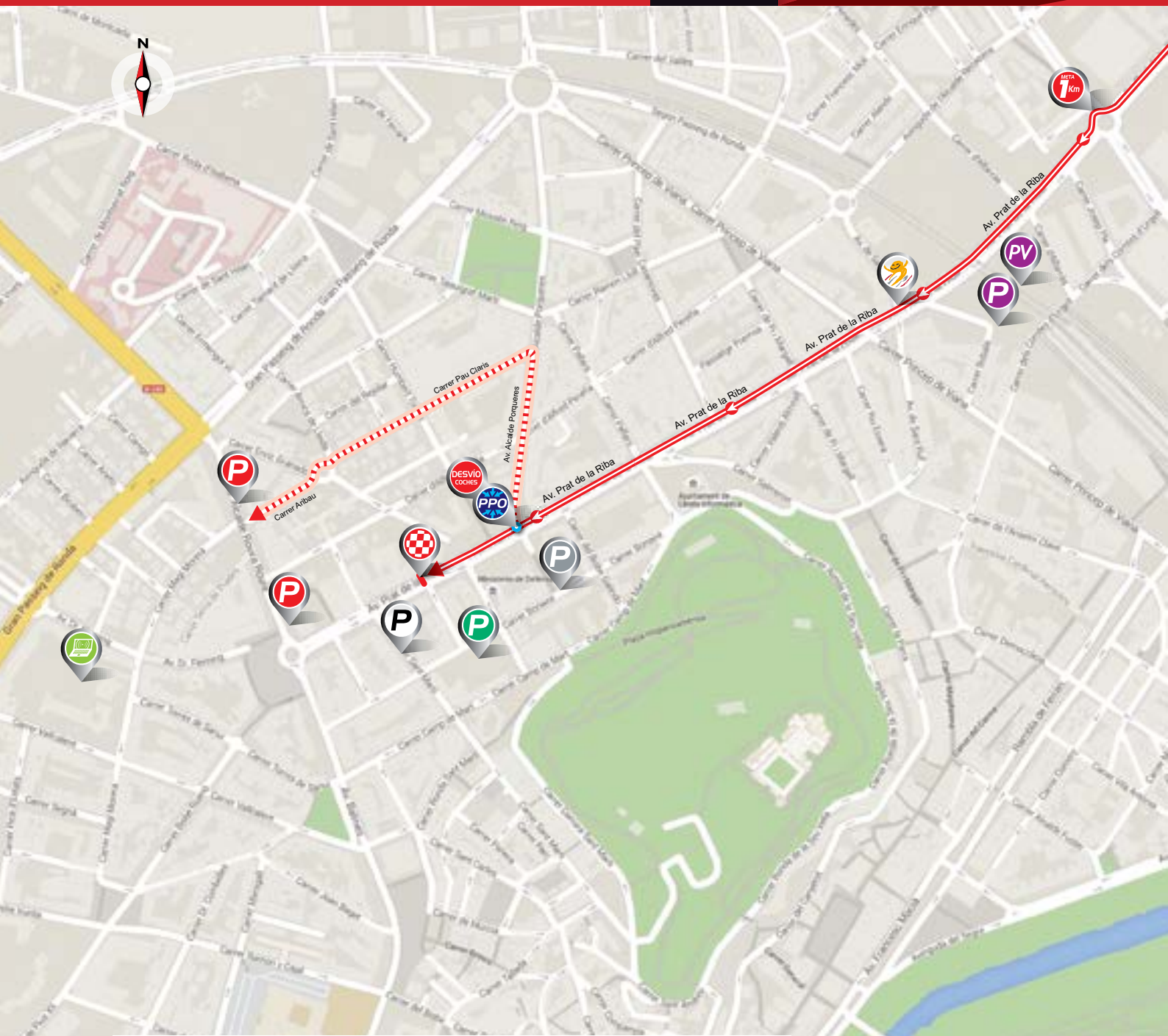
RD 8,6 - GD 8,9 - R 15 - T 25 - T 28,6
- GD 35,7 - GD 76,7 - GD 83,2 - GI
88,7 - P 91,5 - GD 92 - GD 100 - PE
101 - GD 102,5 - GI 102,6 - T 103,3 - T
103,6 - T 128,6 - T 129 - GD 134 - PE
135,4 - PE 136,6 - GI 137 - B 137,2 - R
143,6 - RI 146,2 - GD 146,6 - R 148,5 -
R 148,8 - R 150 - GI 150,3 - R 170,6


ACCESO ZONA META




ÚLTIMOS KM






 **LÍNEA DE META**
Av. Prat de la Riba
(con C/ Teuleries)

 **PUNTO PASO OBLIGATORIO**
Av. Prat de la Riba
Lat 41°37'13.67"N
Long 0°37'21.82"E

 **DESVÍO DE COCHES**
Av. Alcalde Porqueres

 **LLEGADA ÚLTIMO KM**
Rotonda recta de 300 m en subida,
recta de 100 m en descenso.
Recta de 300 m en subida
aproximadamente del 6,5%.

 **O. PERMANENTE Y S. PRENSA**
FEDAC - Col·legi L'Anunciata.
C/ Vallcalent, 40 - 25006 Lleida

 **DISTANCIA A META**
500 m 

 **PARKING EQUIPOS**
Av. Alcalde Rovira Roure


 **DISTANCIA A META**
500 m 

 **PARKING ORGANIZACIÓN**

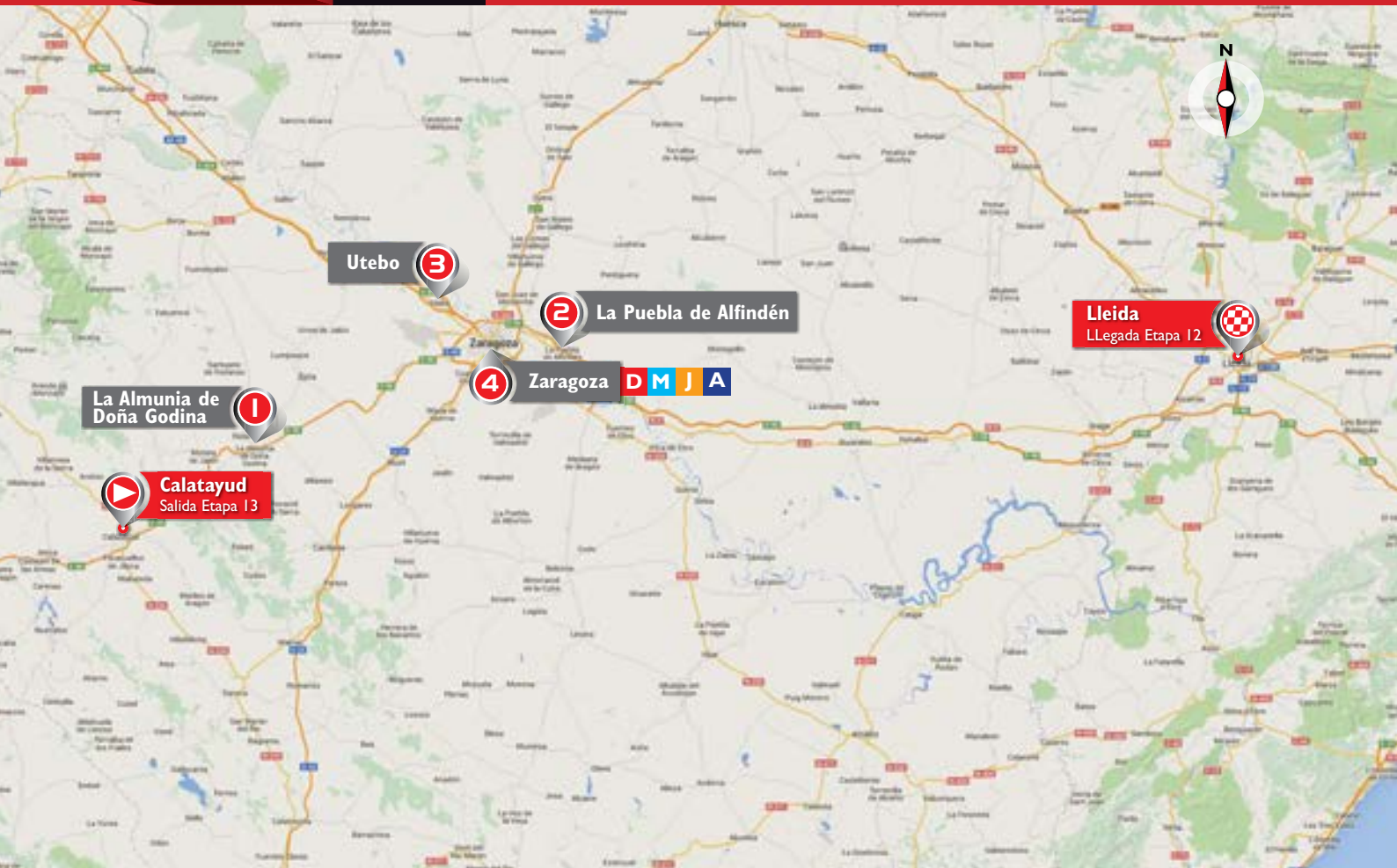
 **PARKING PRENSA**

 **PARKING INVITADOS**

 **PARKING CARAVANA**

 **PARQUE VUELTA**
Parque entre Av. Prat de la Riba y Carrer Comtes d'Urgell (Lleida)
De 16:30 h a 20:30 h

 **SALIDA V. JUNIOR**
Av. Prat de la Riba con
Av. de Sant Ruf
A las 15:00 h



1 La Almunia de Doña Godina

▶ Calatayud
 Salida Etapa 13

3 Utebo

2 La Puebla de Alfindén

4 Zaragoza **DMJA**

Lleida
 Llegada Etapa 12

1 LA ALMUNIA DE DOÑA GODINA

Hotel **EL PATIO**
 Dirección Av. Madrid, 6
 Tel.: 976 601 037
 • TEAM LOTTO NL - JUMBO

2 LA PUEBLA DE ALFINDÉN

Hotel **ALFINDÉN**
 Dirección Barrio Nuevo, 45
 Tel.: 976 109 595
 • TEAM EUROPCAR
 • TEAM GIANT-ALPECIN

3 UTEBO

Hotel **EL ÁGUILA**
 Dirección Carretera de Logroño, Km. 13
 Tel.: 976 771 100
 • CAJA RURAL - SEGUROS RGA
 • TINKOFF-SAXO

Hotel **EUROPA**
 Dirección Ciudad Ponce, 4
 Tel.: 976 792 900
 • TEAM CANNONDALE-GARMIN
 • TREK FACTORY RACING

Hotel **LAS VENTAS**
 Dirección Carretera de Logroño, Km. 10,5
 Tel.: 976 770 482
 • MTN-QHUBEKA
 • COLOMBIA

4 ZARAGOZA

Hotel **BOSTON**
 Dirección Av. Las Torres
 Tel.: 976 599 192
 • ASTANA PRO TEAM
 • TEAM KATUSHA

Hotel **DIAGONAL PLAZA**
 Dirección Av. Diagonal Plaza, 30
 Tel.: 876 111 000
 • TEAM SKY

Hotel **HIBERUS**
 Dirección Paseo de los Puentes, 2
 Tel.: 876 542 008
 • MOVISTAR TEAM

Hotel **PLAZA FERIA**
 Dirección Av. Diagonal Plaza, 11
 Tel.: 876 768 300
 • FDJ
 • IAM CYCLING
 • LAMPRE - MERIDA
 • ORICA GreenEDGE

Hotel **REAL ZARAGOZA**
 Dirección Carretera Huesca, Km. 7
 Tel.: 976 459 295
 • AG2R LA MONDIALE
 • LOTTO-SOUDAL

Hotel **REY FERNANDO**
 Dirección De Bari, 27
 Tel.: 876 269 527
 • BMC RACING TEAM
 • ETIXX-QUICK STEP

Hotel **TRYP ZARAGOZA**
 Dirección Av. Francia, s/n
 Tel.: 976 287 950
 • COFIDIS, SOLUTIONS CRÉDITS

DMJA ZARAGOZA

Hotel **MELIÁ ZARAGOZA**
 Dirección Av. César Augusto, 13
 Tel.: 976 430 100
 DIRECCIÓN / SERVICIO MÉDICO

Hotel **TRYP ZARAGOZA**
 Dirección Av. Francia, s/n
 Tel.: 976 287 950
 JURADO / ASESORES



Lleida

Àngel Ros i Domingo



Alcalde de Lleida

La Vuelta regresa a Lleida. La ciudad vuelve a ser escenario de esa gran cita deportiva tras el extraordinario recibimiento que le dispensó en 2012, año en que acogió una salida, y también en 2010, cuando fue final de etapa. Como alcalde de una ciudad que ama y vive el deporte, es un honor recibir de nuevo, como punto de llegada, a la gran familia de la Vuelta Ciclista a España, a los corredores, a los equipos y a la organización. Estoy seguro de que todos volverán a sentir la pasión de Lleida por el ciclismo.

La ciudad apuesta por el deporte en su sentido más amplio. Desde la base, colaborando con los centros y clubes que promueven su práctica, hasta el profesional, dando su apoyo institucional. Y siempre, desde cualquiera de sus múltiples disciplinas, remarcando su aportación en la formación de las personas, promoviendo valores tan esenciales como el esfuerzo, la superación, la convivencia o la tenacidad, entre otros. El ciclismo es un gran exponente de todos estos valores.

Desde que empezó su andadura en 1935, la Vuelta no ha dejado de brindarnos éxitos. Lleida se suma una vez más a este gran triunfo del deporte, con la seguridad de que estará al mismo nivel de calidad y exigencia. No dejemos pasar la ocasión de sentir y disfrutar todas las emociones que pone a nuestro alcance. Para ello abrimos y ofrecemos con sincera hospitalidad nuestra ciudad, que os invito a conocer de cerca y que os da la más cálida bienvenida.

Un poco más de Lleida...

Visitar Lleida es un apasionante viaje al pasado, al presente y al futuro de una ciudad singular que, por su estratégica ubicación, a lo largo de la historia ha sido deseada por conquistadores y donde Julio César abatió a las tropas de Pompeyo.

Lleida es la capital de la Cataluña interior y se proyecta con fuerza hacia el futuro sobre la base de un vasto legado histórico y patrimonial y, también, de iniciativas como el Parque Científico y Tecnológico Agroalimentario, referente internacional. La Seu Vella y el Castell del Rei/Suda -conjunto monumental que trabaja para ser declarado Patrimonio Mundial de la UNESCO-,

el Castillo Templario de Gardeny, la Llotja -Palacio de Congresos y el tercer espacio escénico de Cataluña- o el Museu d'Art Jaume Morera son algunos de los atractivos que salen al paso del viajero en una capital abierta al conocimiento, sede de la que fue la primera y única universidad de la Corona de Aragón.

Lleida os invita a disfrutar de los privilegiados entornos naturales que posee -la Huerta que la circunda, el parque fluvial del Segre, La Mitjana...- sin olvidar su gastronomía, la cultura y la calidad comercial. Lleida y su ciudadanía os brindan la mejor bienvenida.

 www.paeria.es



¡TÚ PUEDES CON TODO!



PATROCINADOR OFICIAL



la
vuelta



Diputación de Zaragoza

Juan Antonio Sánchez Quero



Presidente de la Diputación de Zaragoza

Una provincia de contrastes

La Vuelta Ciclista a España es sin duda un escaparate magnífico para una provincia como la de Zaragoza. Insisto en el concepto de la provincia, porque resulta muchas veces eclipsada por su capital. Por eso, desde la Diputación Provincial de Zaragoza tenemos la determinación de volver la mirada hacia el medio rural con el objetivo de poner en valor los atractivos con que cuenta esta tierra situada a medio camino de los dos núcleos económicos y poblacionales de España, como son Madrid y Barcelona. Los pueblos zaragozanos que recorre la decimotercera etapa de la Vuelta Ciclista a España son un ejemplo de eso: Morata de Jalón, Morés, Brea, Illueca, Gotor, Jarque, Oseja, Calcena y Purujosa, en la zona de influencia de Calatayud, de donde sale la etapa, así como Torrellas, Los Fayos, San Martín de la Virgen del Moncayo, Litago, Alcalá de Moncayo, Vera, Trasmoz y Santa Cruz de Moncayo, más cerca de Tarazona, donde termina la etapa, cuentan con lugares de contraste de montaña y de vega mezclados con un patrimonio cultural y tradicional de un valor incalculable. Tanto los corredores, como los espectadores de la Vuelta, tendrán la oportunidad de contemplar durante su retransmisión ese paisaje de tránsito entre el páramo castellano, el Sistema Ibérico y el Mediterráneo. Esperamos que lo disfruten.

Un poco más de la provincia de Zaragoza...

Los altos del Moncayo y el mudéjar.

Naturaleza, cultura, costumbres, patrimonio, balnearios, gastronomía. La lista de los atractivos de la provincia de Zaragoza es casi interminable. Pero si algo destaca en el recorrido de esta etapa, además del Moncayo, son las esbeltas torres mudéjares, que despuntan altivas en la línea del horizonte como testigos materiales de un pasado de convivencia. El palacio real de la Aljafería en la ciudad de Zaragoza y sus obras de ampliación sirvieron de fuente de inspiración a multitud de edificios civiles y religiosos, en especial en lugares clave del mudéjar, como Tarazona y Calatayud, así como la zona de influencia de esta última, entre las que despuntan las iglesias-fortaleza de Tobed, Torralba de Ribo-

ta o Morata de Jiloca y las torres con estructura de alminar de Aniñón, Ateca o la propia Calatayud. A estas habría que sumar por importancia las que encontramos a las orillas del Ebro como en Alagón y Utebo y de sus afluentes meridionales. Su belleza y majestuosidad, además de su condición de testimonio vivo de una época de encuentro de culturas, fueron reconocidas por la UNESCO, al declarar en 2001 al conjunto del arte mudéjar aragonés Patrimonio de la Humanidad. Una buena razón para visitar esta provincia y disfrutar además del resto de atractivos que ofrece.

 www.dpz.es

Monasterio de Veruela

iconócelo!



Abierto de 10:30 a 20:30
Cerrado martes excepto festivos



Calatayud

José Manuel Aranda Lassa



Alcalde de Calatayud

Calatayud será el punto de salida de la decimotercera etapa de la Vuelta Ciclista a España 2015 el 4 de septiembre. Ese día, los ciudadanos disfrutarán en sus calles de un evento deportivo de primer orden, mientras que ciclistas, equipos y visitantes tendrán la oportunidad de descubrir un lugar donde no existen las prisas.

Calatayud es una hermosa ciudad milenaria que destaca por su riqueza monumental, su gastronomía y sus excelentes comunicaciones con las principales capitales españolas. Les invito a pasear por sus calles empapadas de historia, salpicadas de iglesias y palacios, plazas y jardines, y de un estilo de vida que es la esencia misma de la ciudad.

El interés de los calatayudanos por el deporte y la calidad de nuestras instalaciones han hecho posible la llegada de importantes pruebas deportivas de diferentes disciplinas a Calatayud. En ese sentido y como muestra de apoyo al deporte, el conocido ciclista de nuestra comarca, Ángel Vicioso, ha sido recientemente nombrado como pregonero de las fiestas patronales de nuestra ciudad. Ahora la ciudad pone la vista en el próximo 4 de septiembre y la llegada, de nuevo a Calatayud, de la Vuelta. Un nuevo reto que asumimos con gran ilusión, pero sobre todo, con responsabilidad y compromiso.

Un poco más de Calatayud...

Reconquistada en 1.120 por Alfonso I, Calatayud, está situada en la confluencia del río Jalón y tres de sus afluentes, y presenta una situación privilegiada por sus posibilidades de comunicación y su situación estratégica.

Actualmente, la ciudad se divide en dos zonas bien diferenciadas: la parte nueva y el casco antiguo. Esta última zona contiene los edificios monumentales más relevantes, mudéjares, como la colegiata de Santa María (destacada por la UNESCO), San Andrés y San Pedro de los Francos; manieristas, como la colegiata del

Santo Sepulcro, y barrocas, como San Juan el Real, con pechinas pintadas por Goya. Destacables son, así mismo, sus palacios renacentistas (Sesé, Pujadas, Erlueta...) y la plaza de España, de origen medieval.

Ciudad muy cercana al deporte, tanto en el aspecto popular como en las altas competiciones, ha recibido (y despedido) con gozo a nuestra querida y admirada Vuelta a España, una de las tres grandes pruebas mundiales. Esta es una nueva oportunidad de mostrarle y demostrarle nuestro cariño y apoyo.

 www.calatayud.es

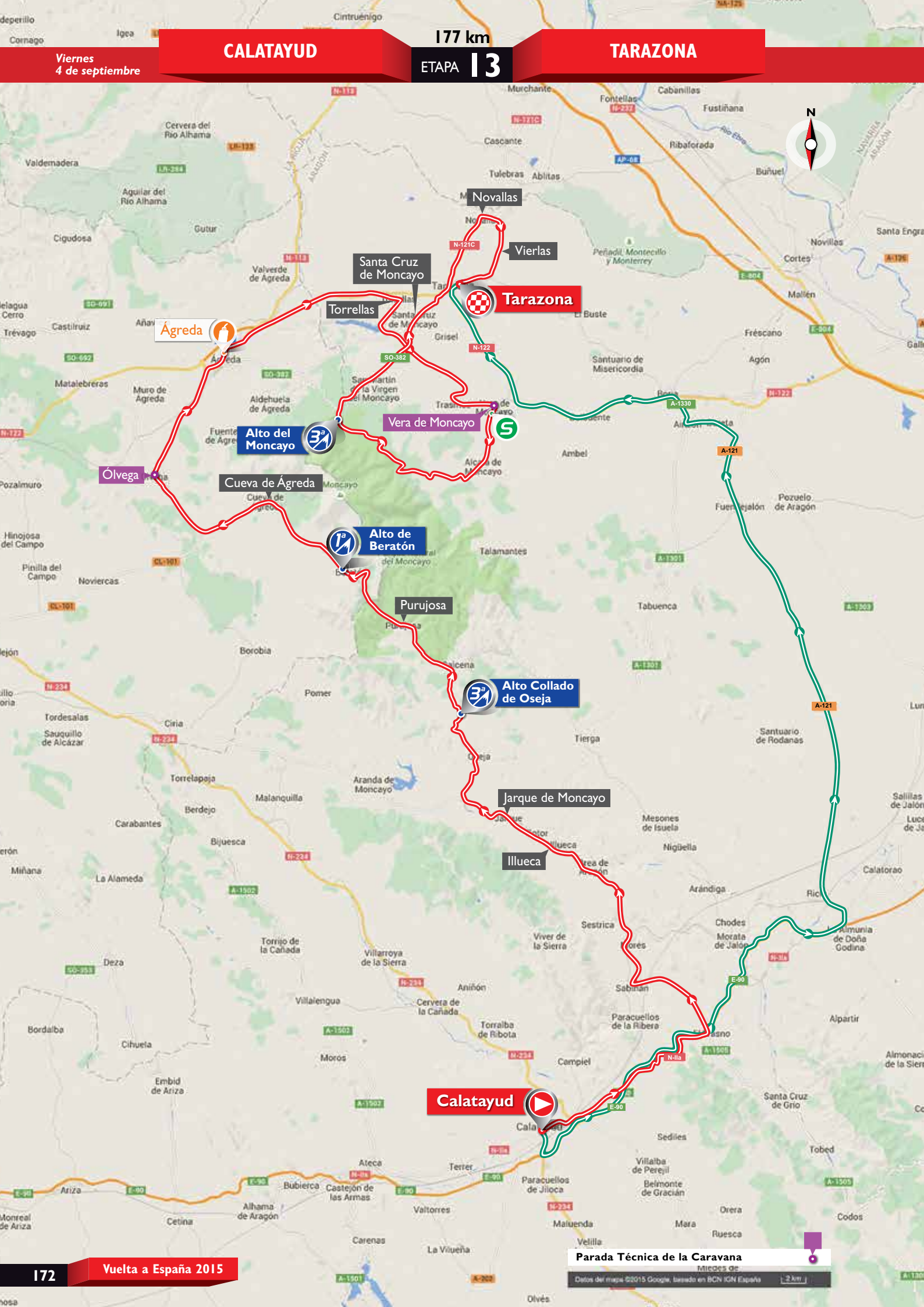
Viernes
4 de septiembre

CALATAYUD

177 km

ETAPA 13

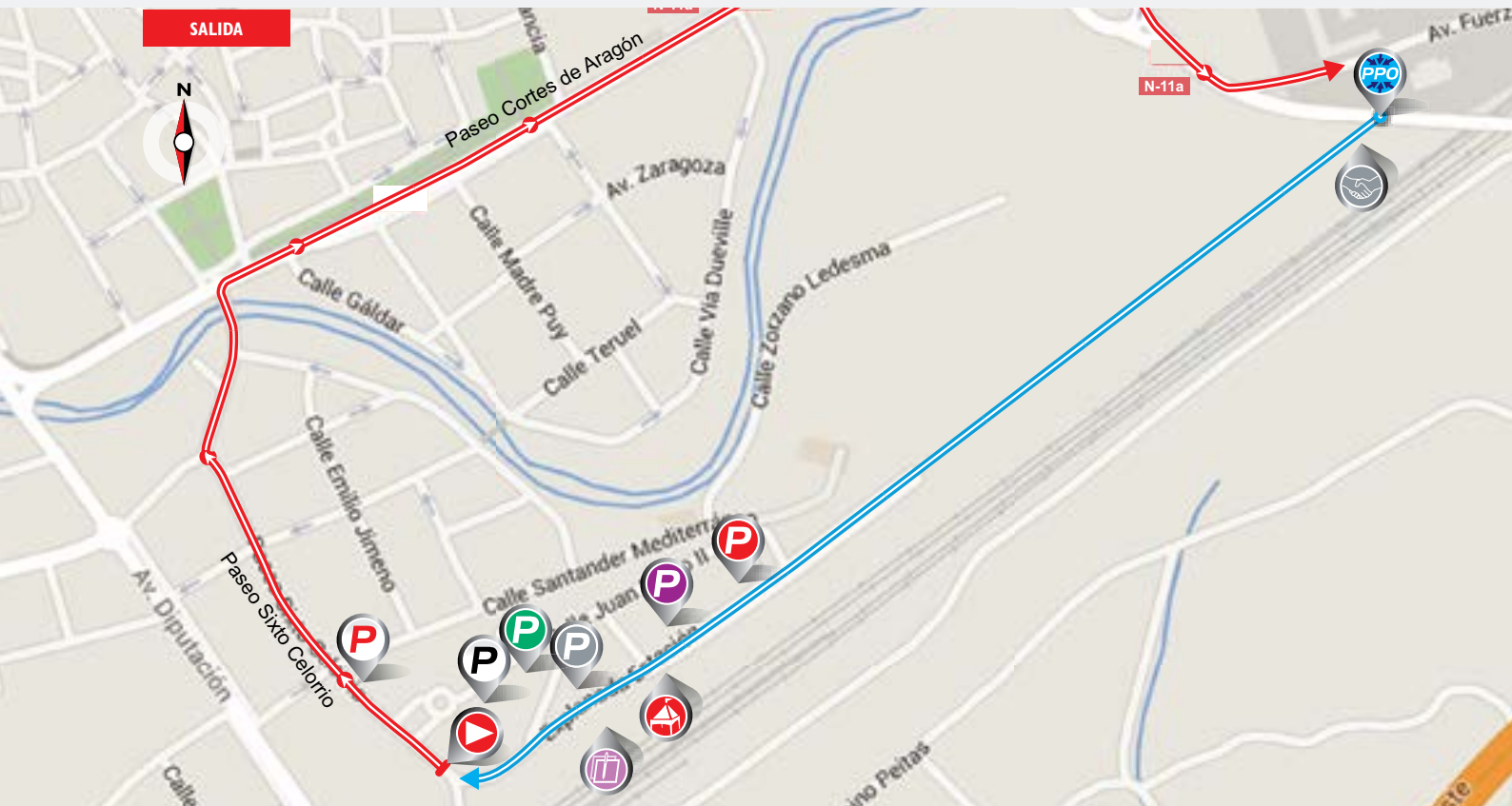
TARAZONA



ACCESO ZONA SALIDA



SALIDA



LÍNEA DE SALIDA

PUNTO PASO OBLIGATORIO
N-11a
LAT 41°21'09.39"N
LONG 1°37'45.70"O

ACCESO INVITADOS

PUNTO DE ENCUENTRO

CONTROL DE FIRMAS
Estación de Tren de Calatayud
De 12:10 h a 12:55 h.

LLAMADA
13:00 h.

PARKING EQUIPOS

DISTANCIA:
120 m

PARKING ORGANIZACIÓN

PARKING PRENSA

PARKING INVITADOS


PARKING CARAVANA

SALIDA NEUTRALIZADA

Paseo Sixto Celorrio, N-11a, Paseo Cortes de Aragón, Av. Barón de Warsage, Av. Fuerzas Armadas IPe 2. N-11a. Total: 4 km

SALIDA LANZADA

Dirección Zaragoza a la altura del cartel camping, inicio de tres carriles N-11a.

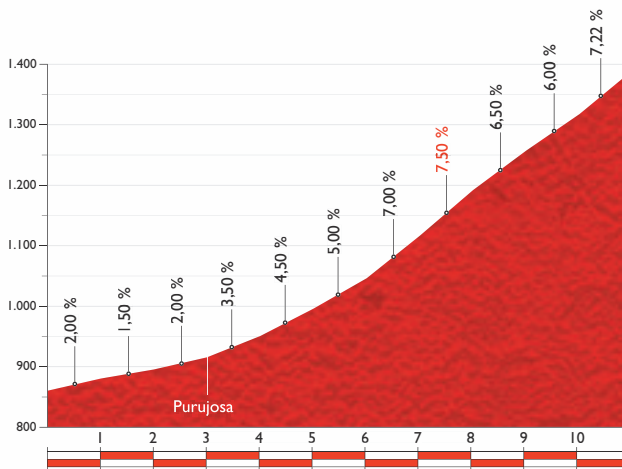


Altitud máx.: 1.380 m Ascenso: 2.394 m Descenso: 2.424 m



Alto de Beratón

Ascenso: 10,9 km
 Altitud máx.: 1.380 m
 Desnivel: 520 m
 Pendiente media: 4,7 %
 Pendiente máx.: 7,50 %



ALTIMETRO	KILÓMETROS		ITINERARIO	HORARIO PREVISTO			
	RECORRIDOS	POR RECORRER		CARAVANA	38 km/h	40 km/h	42 km/h
CALATAYUD. PROVINCIA DE ZARAGOZA							
Salida neutralizada. 13:05 h.							
530	0,0	177,0	Salida lanzada dirección Zaragoza a la altura del cartel Camping, inicio de tres carriles N-Ila	11:40	13:15	13:15	13:15
765	5,4	171,6	Puerto de Cavero (No puntuable)	11:48	13:23	13:23	13:22
775	11,5	165,5	Puerto del Frasno (No Puntuable)	11:58	13:33	13:32	13:31
690	13,0	164,0	Incorporación a la autovía A-2 dirección Zaragoza	12:00	13:35	13:34	13:33
690	14,3	162,7	Salida 255 dirección Brea de Aragón, Illueca	12:02	13:37	13:36	13:35
675	15,1	161,9	Cruce rtda. dcha. dirección Illueca A-1503	12:03	13:38	13:37	13:36
435	26,8	150,2	Túnel de 100 m sin iluminar	12:22	13:57	13:55	13:53
575	32,5	144,5	Brea de Aragón (Ext.) A-1503	12:31	14:06	14:03	14:01
575	34,7	142,3	Cruce dcha. dirección Illueca Ctra. de Aranda	12:34	14:09	14:07	14:04
575	35,0	142,0	Illueca. Av. Diagonal	12:35	14:10	14:07	14:05
605	37,0	140,0	Cruce dcha. dirección Jarque de Moncayo por la A-1503	12:38	14:13	14:10	14:07
620	40,5	136,5	Jarque de Moncayo. A-1503	12:43	14:18	14:15	14:12
700	45,4	131,6	Cruce dcha. dirección Purujosa por CV-698. Comienza Puerto	12:51	14:26	14:23	14:19
1.005	53,6	123,4	ALTO COLLADO DE OSEJA	13:04	14:39	14:35	14:31
815	58,0	119,0	Cruce izda. dirección Beratón por la CV-630	13:11	14:46	14:42	14:37
860	61,0	116,0	Comienza Puerto. CV-630	13:16	14:51	14:46	14:42
915	64,0	113,0	Purujosa. CV-630	13:21	14:56	14:51	14:46
1.045	67,0	110,0	PROVINCIA DE SORIA	13:27	15:00	14:55	14:50
1.380	71,9	105,1	Beratón. ALTO DE BERATÓN. Pasa a ser la SO-P-2106	13:33	15:08	15:02	14:57
1.285	81,3	95,7	Cueva de Ágreda. C/ Mayor, SO-P-2106	13:48	15:23	15:16	15:11
1.190	87,0	90,0	Cruce dcha. dirección Ólvega por la CL-101	13:57	15:32	15:25	15:19
1.050	91,0	86,0	Cruce izda. dirección Ólvega, Av. Virgen Olmacedo	14:03	15:38	15:31	15:25
1.040	92,0	85,0	Ólvega. Dcha. C/ Dr. Salcedo, Av. Ágreda, ctra. de la Virgen	14:05	15:40	15:33	15:26
1.005	93,8	83,2	Cruce izda. incorporación por la A-101	14:18	15:43	15:35	15:29
955	101,4	75,6	Cruce dcha. dirección Ágreda por la N-122	14:29	15:55	15:47	15:39
935	102,0	75,0	ÁGREDA. Av. de Soria N-122	14:30	15:56	15:48	15:40
850	107,0	70,0	Cruce rtda. dcha. dirección Tarazona por la A-15	14:36	16:03	15:55	15:47
810	109,0	68,0	Fin de la autovía. Pasa a ser la N-122	14:39	16:07	15:58	15:50
715	111,6	65,4	PROVINCIA DE ZARAGOZA. N-122	14:42	16:11	16:02	15:54
555	117,0	60,0	Cruce dcha. dirección Torrellas por ctra. local	14:49	16:19	16:10	16:02
555	118,0	59,0	Torrellas. (Paso estrecho)	14:51	16:21	16:12	16:03
555	118,3	58,7	Cruce dcha. dirección Los Fayos CV-639	14:51	16:21	16:12	16:04
550	120,0	57,0	Los Fayos	14:54	16:24	16:15	16:06
700	123,2	53,8	Cruce dcha. dirección Vera de Moncayo CV-610	14:59	16:29	16:19	16:11
670	130,7	46,3	Trasmoz (Ext.). CV-610	15:11	16:41	16:31	16:21
625	133,5	43,5	Vera de Moncayo. Cruce dcha. por la Z-372	15:15	16:45	16:35	16:25
640	134,8	42,2	SPRINT INTERMEDIO	15:27	16:47	16:37	16:27
640	135,0	42,0	Real Monasterio de Sta. María de Veruela. Cruce dcha. dirección Monasterio N° Sra. de Moncayo por ctra. local Z-F0251. Comienza Puerto	15:28	16:48	16:37	16:27
670	135,4	41,6	Giro izda. dirección Monasterio N° Sra. de Moncayo	15:28	16:48	16:38	16:28
1.015	142,7	34,3	Cruce dcha. dirección Sta. Cruz de Moncayo por la Z-F-0251	15:39	17:00	16:49	16:38
1.030	143,5	33,5	ALTO DEL MONCAYO	15:40	17:01	16:50	16:40
1.080	148,8	28,2	Cruce dcha. dirección Tarazona Z-F-0251	15:47	17:09	16:58	16:47
1.035	149,8	27,2	Cruce dcha. dirección Tarazona C-P-10	15:48	17:11	16:59	16:49
810	157,2	19,8	Cruce izda. dirección Tarazona por la CV-610	15:59	17:23	17:10	16:59
610	159,3	17,7	Santa Cruz de Moncayo. CV-610	16:01	17:26	17:13	17:02
475	162,6	14,4	Cruce N-122. Ctra. de Castilla	16:05	17:31	17:18	17:07
490	162,7	14,3	Giro izda. Tarazona C/ Los Laureles	16:05	17:31	17:19	17:07
500	163,4	13,6	Tarazona. Plaza San Francisco, Av. Navarra. N-121c	16:07	17:33	17:20	17:08
430	169,0	8,0	Novallas. Cruce dcha. dirección Malón por ctra. local CV-6	16:14	17:41	17:28	17:16
410	170,4	6,6	Cruce dcha. dirección Cunchillos CV-679	16:16	17:44	17:30	17:18
445	172,7	5,3	Vierlas. CV-679	16:18	17:45	17:32	17:19
460	174,6	2,4	Cruce dcha. dirección Tarazona	16:20	17:50	17:36	17:24
465	175,2	1,8	Cunchillos (Ext.)	16:21	17:51	17:37	17:25
490	177,0	0,0	TARAZONA. META	16:22	17:54	17:40	17:27

PUERTOS DE MONTAÑA

- ALTO COLLADO DE OSEJA
Km 53,6. Desnivel 305 m. Ascenso 8,2 km. Porcentaje 3,7%
- ALTO DE BERATÓN
Km 71,9. Desnivel 520 m. Ascenso 10,9 km. Porcentaje 4,7%
- ALTO DEL MONCAYO
Km 143,5. Desnivel 390 m. Ascenso 8,5 km. Porcentaje 4,5%

PARADA TÉCNICA CARAVANA

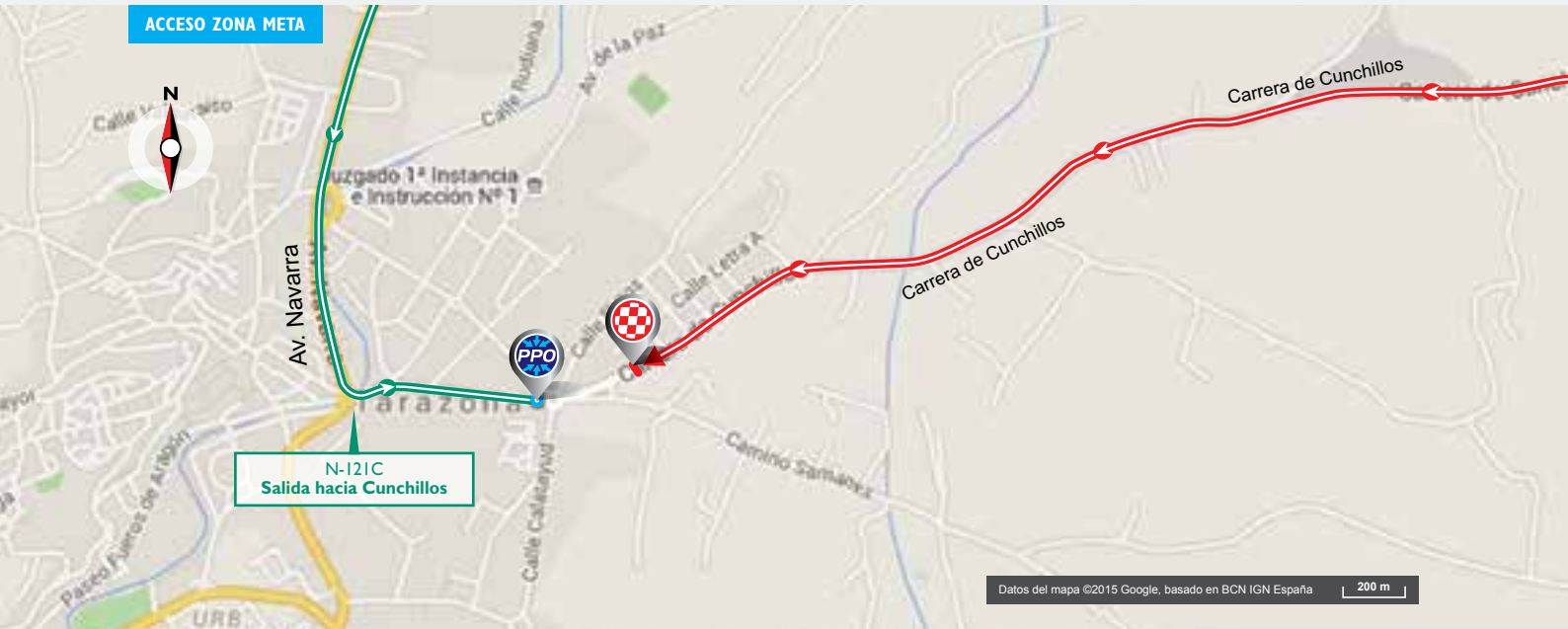
- ÓLVEGA
Km 92. Salida 14:15 h.
- VERA DE MONCAYO
Km 133,5. Salida 15:25 h.

PASOS CON PRECAUCIÓN BANDERAS AMARILLAS

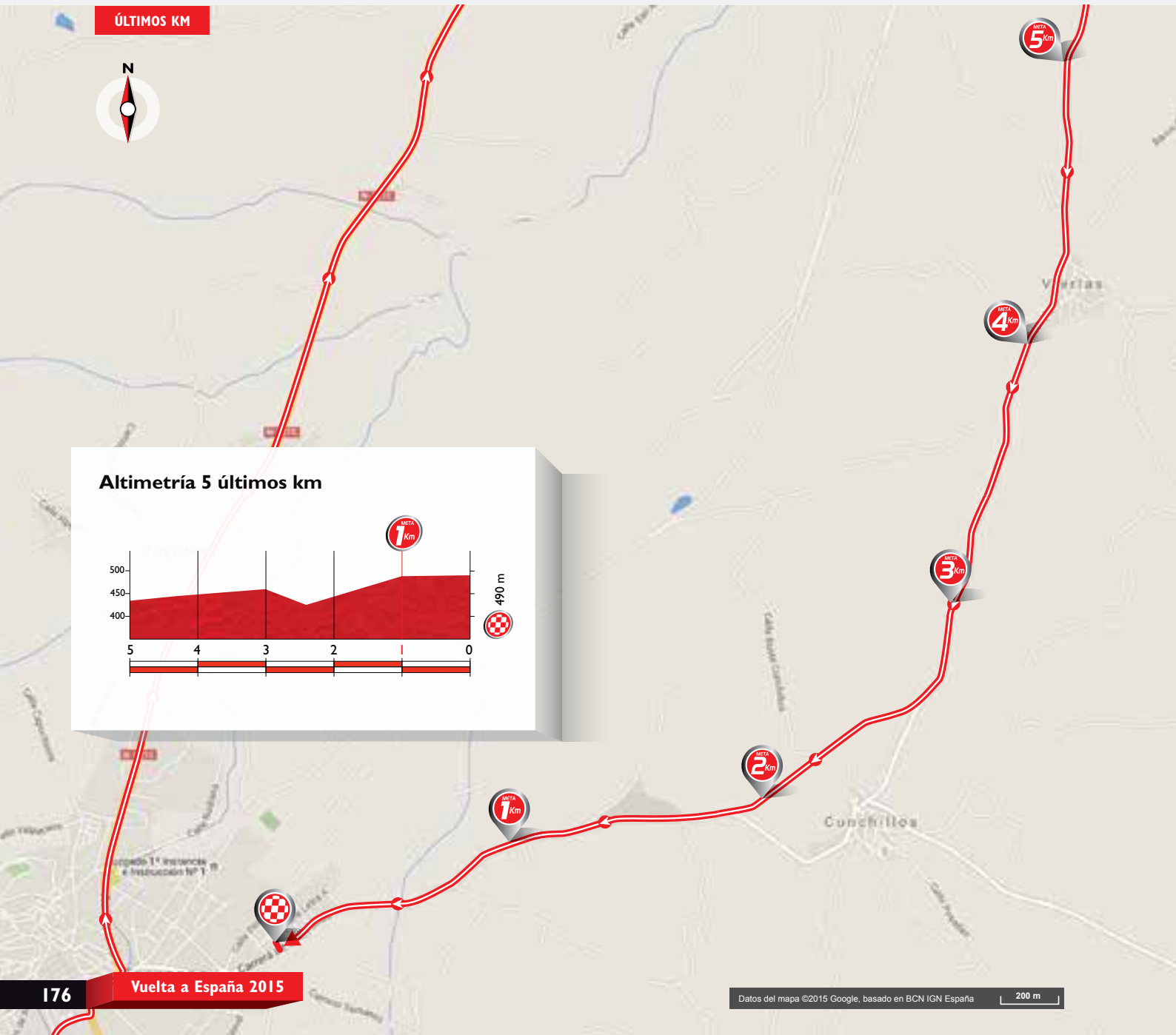
RD-RI-R = Rtda., B = Badenes, SC = Setos, M = Medianas, GD = Curvas y cruces a la derecha, GI = Curvas y cruces a la izquierda, PE = Paso estrecho, T = Túnel

R 5 - GD 12,7 - GD 14,3 - RD 15,1 - T 26,8 - GD 34,7 - R 35,4 - GI 36,5 - GD 37 - GI 58 - GD 87 - GI 91 - GD 92,4 - RD 93 GI 93,8 - GD 101,4 - RD 107 - GD 117 - GD 118,3 - SC 119 - GI 121,3 - RD 123,2 - GD 133,5 - GI 135 - 142,7 - GD 148,8 - GI 149,2 - GD 149,8 - GI 157,2 - R 157 - B 159,3 - GD 162,6 - RI 163,7 - R 164,2 - RD 164,6 - GI 162,7 - GI 169,2 - GD 163 - R 163,4 - R 163,8

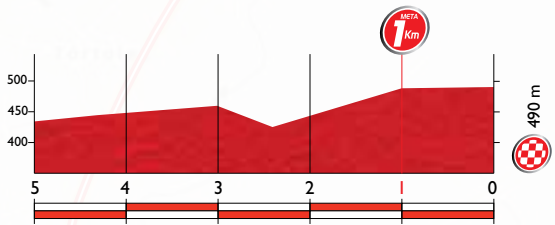
ACCESO ZONA META

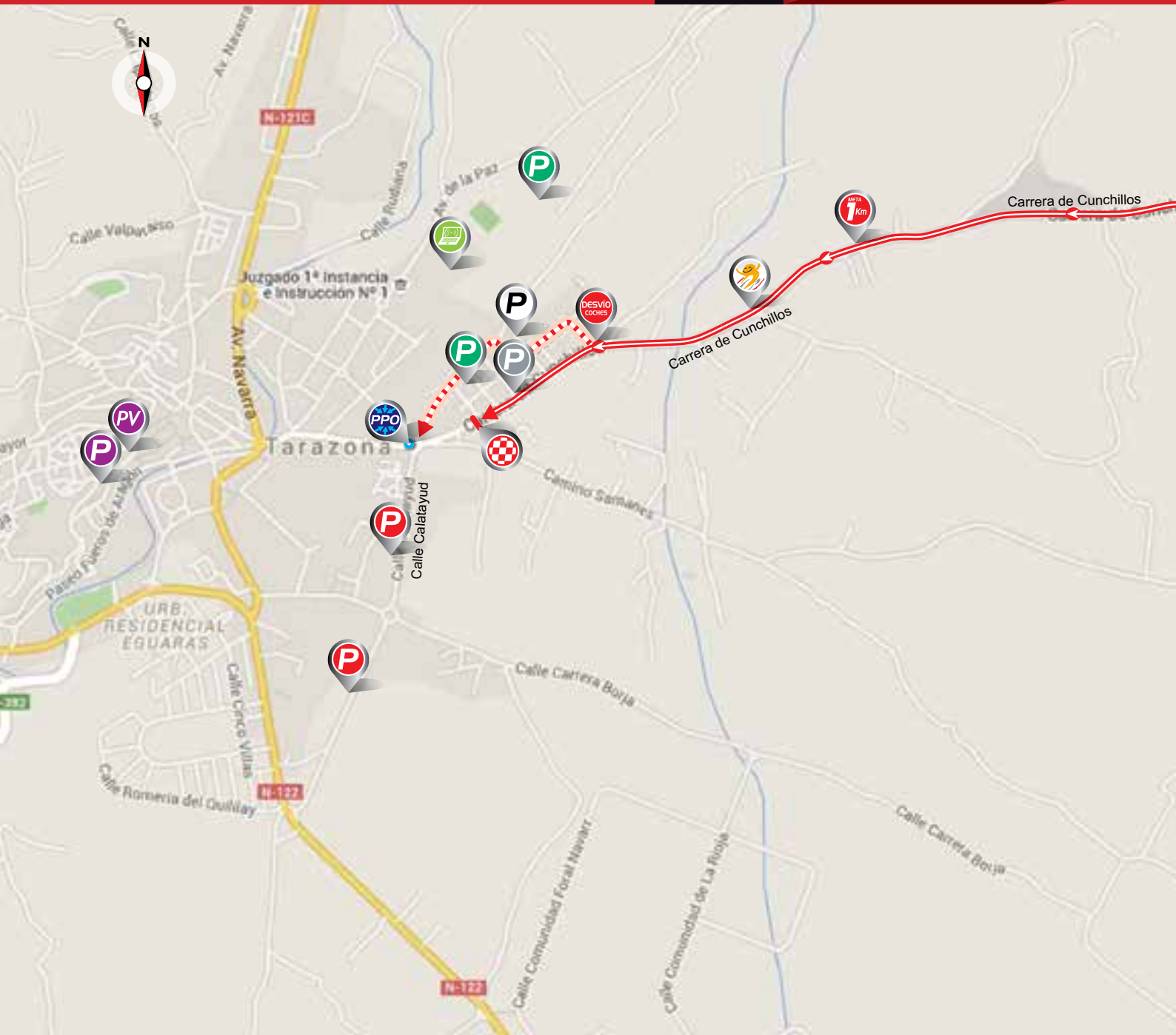


ÚLTIMOS KM



Altimetría 5 últimos km





LÍNEA DE META
Carrera de Cunchillos



O. PERMANENTE Y S. PRENSA
Complejo Deportivo Municipal.
Av. de La Paz, s/n - 50500 Tarazona
(Zaragoza)



PARKING PRENSA



PUNTO PASO OBLIGATORIO
Carrera de Cunchillos
Lat 41°54'15.81"N
Long 1°43'10.73"O



DISTANCIA A META
1,9 km



PARKING INVITADOS



DESVIÓ DE COCHES
Carrera de Cunchillos. Desvío a la
derecha en línea de meta.



PARKING EQUIPOS
C/ Calatayud



PARKING CARAVANA



LLEGADA ÚLTIMO KM
En ligero descenso ligera curva
dcha. y recta de 400 m llanos,
ligera curva izda. y recta de
340 m llanos.



DISTANCIA A META
300 m



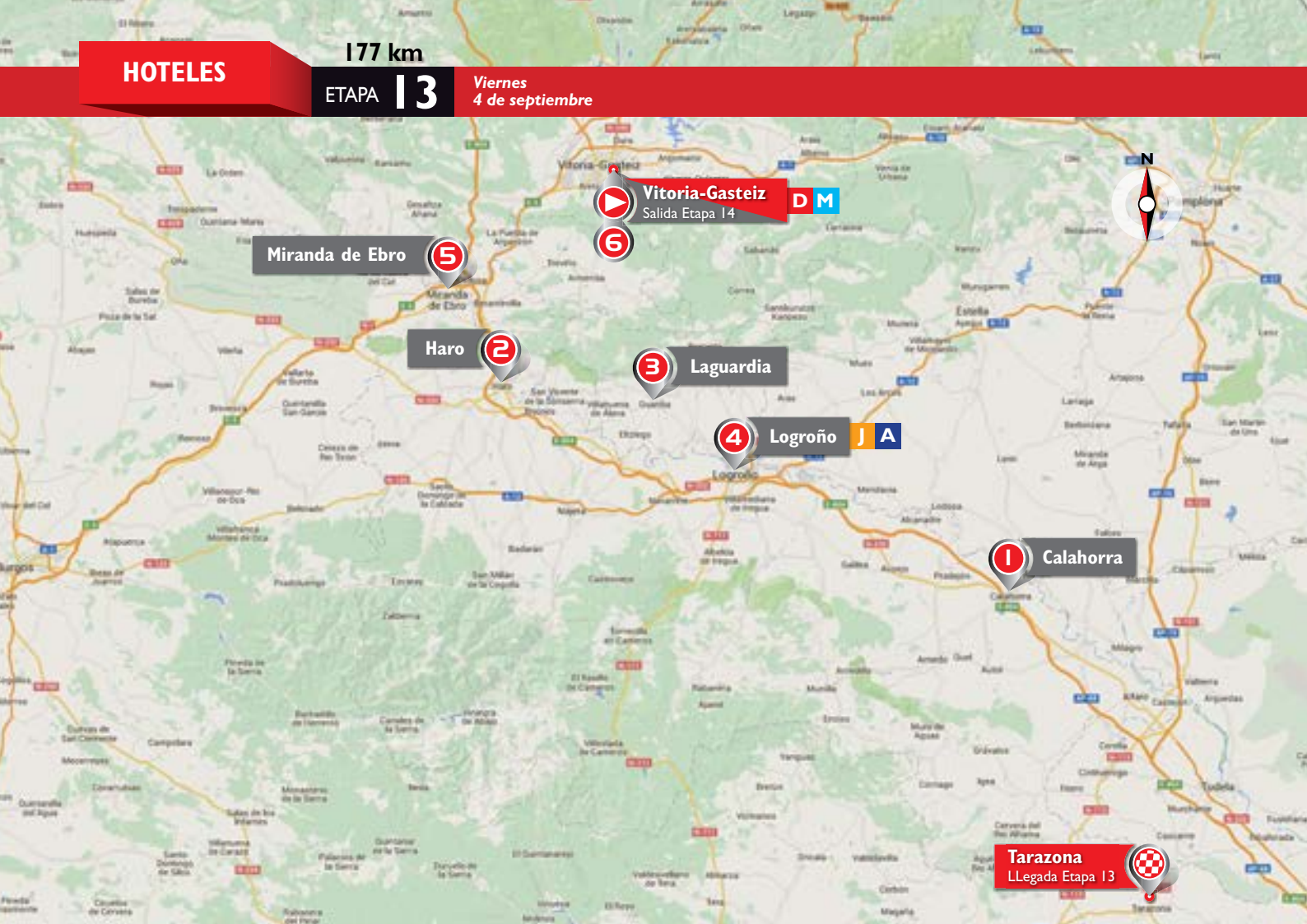
PARQUE VUELTA
Parque del Pradiel -
Paseo Fueros de Aragón
(Tarazona)
De 16:30 h a 20:30 h



PARKING ORGANIZACIÓN



SALIDA V. JUNIOR
Carrera de Cunchillos
a 700 m de meta
A las 15:00 h



1 CALAHORRA

Hotel **PARADOR CALAHORRA**
Dirección Paseo del Mercadal
Tel.: 941 130 358

- ORICA GreenEDGE
- TEAM GIANT-ALPECIN



2 HARO

Hotel **CIUDAD DE HARO**
Dirección Carretera Nacional 124,
Km. 41
Tel.: 941 311 213

- TEAM SKY
- TINKOFF-SAXO



ETH RIOJA

Hotel **ETH RIOJA**
Dirección Nogales, 1
Tel.: 941 303 355

- TREK FACTORY RACING



3 LAGUARDIA

Hotel **VILLA LAGUARDIA**
Dirección Paseo San Raimundo, 15
Tel.: 945 600 560

- CAJA RURAL - SEGUROS RGA
- FDJ
- COLOMBIA
- TEAM EUROPCAR



4 LOGROÑO

Hotel **LAS GAUNAS**
Dirección Av. Madrid, 25
Tel.: 941 221 314

- AG2R LA MONDIALE
- IAM CYCLING



NH HERENCIA

Hotel **NH HERENCIA**
Dirección Marqués de Murrieta, 14
Tel.: 941 210 222

- LOTTO-SOUDAL



NH LOGROÑO

Hotel **NH LOGROÑO**
Dirección Av. Club Deportivo, 98
Tel.: 941 519 270

- ETIXX-QUICK STEP
- LAMPRE - MERIDA



5 MIRANDA DE EBRO

Hotel **CIUDAD DE MIRANDA**
Dirección Estación, 80 - 82
Tel.: 947 347 636

- COFIDIS, SOLUTIONS CRÉDITS



VÍA NORTE

Hotel **VÍA NORTE**
Dirección N-I, Km. 318
Tel.: 947 347 244

- TEAM CANNONDALE-GARMIN
- TEAM LOTTO NL - JUMBO



6 VITORIA-GASTEIZ

Hotel **HOLIDAY INN VITORIA**
Dirección Paduleta, 59
Tel.: 945 194 400

- BMC RACING TEAM
- MTN-QHUBEKA



SERCOTEL BOULEVARD VITORIA

Hotel **SERCOTEL BOULEVARD VITORIA**
Dirección Zaramaga Kalea, 3
Tel.: 945 180 400

- MOVISTAR TEAM



SILKEN CIUDAD DE VITORIA

Hotel **SILKEN CIUDAD DE VITORIA**
Dirección Gaztelako Atea, 8
Tel.: 945 141 100

- ASTANA PRO TEAM
- TEAM KATUSHA



VITORIA-GASTEIZ

Hotel **NH CANCELLER AYALA**
Dirección Ramón y Cajal, 5
Tel.: 945 130 000

DIRECCIÓN / SERVICIO MÉDICO



LOGROÑO

Hotel **LOS BRACOS**
Dirección Bretón de los Herreros, 9
Tel.: 941 226 608

JURADO / ASESORES

Tarazona
Llegada Etapa 13





Tarazona

Luis María Beamonte Mesa



Alcalde de Tarazona

La ciudad de Tarazona tiene el honor de vivir de nuevo la emoción de la Vuelta Ciclista a España en una apasionante etapa de 177 kilómetros que transcurrirá también por algunas de las localidades de nuestra bonita comarca.

La Vuelta supone una magnífica oportunidad para convertirnos en testigos directos de la magnitud y dedicación que entraña una prueba de semejantes características, y hacernos partícipes de los valores tan importantes y necesarios que lleva intrínsecos este deporte como son el compañerismo, la constancia, la disciplina, el esfuerzo y el afán de superación.

Por eso, me gustaría mostrar mi agradecimiento a todos y cada uno de los que hacen posible que esta Vuelta ruede y se mantenga a la cabeza de las grandes citas del ciclismo mundial.

Precisamente este acontecimiento deportivo supone, además, un gran escaparate de promoción para una tierra que ofrece lo mejor de sí misma tanto a sus habitantes como a quienes la visitan. Nuestro rico patrimonio cultural y natural, unido a la excelente gastronomía, a la singularidad de nuestras tradiciones y a la amabilidad de sus gentes, es una apuesta segura; y este evento, el marco perfecto para darlo a conocer.

Como lo ha demostrado en otras ocasiones, toda la comarca volverá a implicarse con este evento en el que el éxito está asegurado una vez más.

Un poco más de Tarazona...

Tarazona, capital de la Comarca del Moncayo, se encuentra en el valle medio del Queiles, a una distancia de 86 kilómetros de Zaragoza. Encrucijada de caminos entre las comunidades autónomas de Navarra, Castilla y La Rioja, cuenta con una población de 11.000 habitantes.

Municipio romano, en él se asentaron sucesivamente visigodos, árabes, judíos, cristianos... convirtiendo a Tarazona en uno de los lugares más emblemáticos de Aragón.

La expansión del caserío hacia la vega del río Queiles y la situación de frontera militar con Castilla y Navarra definieron desde tiempos medievales su característico entramado urbano de

barrios altos, caserones, callejas, arquillos y pasadizos. El Casco Antiguo ya fue declarado Conjunto Histórico Artístico en 1965.

La Catedral de Santa María de la Huerta, la Plaza de Toros Vieja, el barrio de la Judería, el Palacio Episcopal, el Ayuntamiento o la fiesta del Cipotegato, de Interés Turístico Nacional, convierten a Tarazona en un lugar de obligada visita. Su gran riqueza patrimonial se completa con un entorno lleno de atractivos: la Sierra del Moncayo, protegida desde 1978 bajo la figura de Parque Natural e idónea para el turismo de naturaleza y de aventura; el idílico Monasterio cisterciense de Veruela y la muestra de tradición constructiva mudéjar de los pueblos de la comarca.

 www.tarazona.es

Monte Ducay





Diputación de Álava

Ramiro González Vicente



Diputado General de Álava

Álava vuelve a ser anfitriona, por unas horas, de la Vuelta Ciclista a España. Una visita que aficionados en particular y alaveses y alaveses en general van a acoger con ganas e ilusión. No en vano, la vinculación de esta tierra con el deporte de las dos ruedas viene de lejos. Ya a principios de los años sesenta del siglo pasado, esa devoción por la bicicleta se cristalizó en el nacimiento de la sociedad ciclista KAS, sin duda uno de los más exitosos y compactos equipos ciclistas de todos los tiempos. Todavía hoy son muy recordados tanto sus colores, amarillo y azul, como su espíritu colectivo y combativo. Todo ello, levantó pasiones, arrastró a millares de aficionados a las carreteras de toda Europa y creó escuela durante dos largas décadas. Una forma de hacer y de entender el deporte y la vida en la que sus máximas señas de identidad eran la unión, la entrega y el coraje, características que han seguido presentes en otros equipos ciclistas y, en general, en todo el deporte alavés.

Este año, la “serpiente multicolor” atravesará durante alrededor de cincuenta kilómetros localidades como Nanclares de Oca, Villanueva de Valdegovia o Bóveda antes de abandonar Álava. Será una ocasión excepcional para convertir el territorio alavés en un escaparate de sus paisajes, encantos naturales y cultura en todo el mundo. La Diputación Foral de Álava muestra su satisfacción por colaborar con la presencia de este reconocido evento en nuestros pueblos y ciudades.

Un poco más de la provincia de Álava...

Álava, singular y plural

Una mirada calidoscópica a través de los distintos perfiles de Álava para descubrir la fecunda diversidad de una tierra de múltiples caras, repleta de contrastes que la hacen única.

Así es Álava, y así son los diferentes y amables rostros que nos muestra.

Álava, singular, por una identidad propia que ha defendido orgullosa a través de los tiempos; por su carácter pionero en los servicios sociales, por su actitud de puertas abiertas que la ha convertido en tierra de encuentro y en cruce de caminos.

Álava, plural, porque de la misma manera que su paisaje cambia

a lo largo de su territorio, ser destino y tierra de acogida la han hecho mestiza y variada. Y es precisamente la riqueza de lo diverso, de lo mixto, y de lo plural, la que determina su auténtica singularidad.

Te invitamos a un recorrido por caminos mágicos, a visitar lugares que van a dejar huella en tu corazón: espacios naturales, el Valle Salado de Añana, arte y cultura, la Rioja Alavesa...Y a saborear una rica y variada gastronomía.

Anímate a visitarnos. Cuando lo hagas, esa amalgama se convertirá en colores, olores, sensaciones y recuerdos que te encantará compartir.

 www.alavaturismo.com

La Vuelta a España

Lo mejor está por venir...

 @DimensionData | #accelerateyourambition



dimension data 
PATROCINADOR TECNOLÓGICO

 la
vuelta

Dimension Data, como Socio Tecnológico Oficial del Tour de Francia, ha revolucionado la experiencia visual de millones de aficionados al ciclismo. Por vez primera a nivel mundial, hemos proporcionado análisis de datos en tiempo real de cada ciclista para dar a los aficionados al ciclismo acceso a una nueva dimensión de la información.

Nuestro enfoque ágil y capacidad de innovación nos ha permitido transformar esta carrera emblemática en tan sólo unos meses. Durante los próximos años, nuestro foco será trabajar con ASO para aplicar nuestro conocimiento en las áreas tecnológicas de transformación como la digitalización, la nube, la movilidad, la seguridad y el análisis de datos para traer más experiencias innovadoras al mundo del ciclismo profesional - ¡Incluyendo La Vuelta a España!

Cada día, en todo el mundo, aceleramos los objetivos empresariales de nuestros clientes.

Estamos preparados para acelerar los tuyos.

dimensiondata.com/tourdefrance
accelerate your ambition



Vitoria-Gasteiz

Gorka Urtaran Agirre



Alcalde de Vitoria-Gasteiz

Vitoria-Gasteiz es, por muchas razones, una ciudad entregada a la bicicleta. Desde los éxitos del legendario Paco Galdós y el equipo KAS hasta las hazañas de los hermanos Galdeano, Joseba Beloki y el futuro que nos prometen figuras como Mikel Landa, el ciclismo ha venido siendo durante décadas un deporte rey. No sólo por tantos corredores locales que han hecho historia, sino también por los miles de vitorianos y vitorianos que, cada día, eligen las dos ruedas como un modo de desplazarse, divertirse, entrenarse y también competir.

Acoger la salida de una de las etapas de la Vuelta Ciclista a España 2015 es un gran motivo para demostrar el enorme arraigo popular de este deporte en Vitoria-Gasteiz y el importante papel de la bicicleta en nuestro modo de vida. A lo largo de los 11 kilómetros de recorrido por la capital de Euskadi, el pelotón podrá comprobar por qué somos una de las ciudades europeas más preparadas para pedalear. Además de una envidiable red de carriles bici y vías ciclistas, además de la cercanía de los Montes de Vitoria para practicar BTT y las rutas turísticas en bicicleta, podemos presumir de un avanzado modelo de convivencia entre peatón, conductor y ciclista.

Se acerca a Vitoria-Gasteiz una de las carreras más importantes del calendario internacional y quienes nos apasionamos con el ciclismo estamos de enhorabuena. La Vuelta va a ser una fiesta para los que empiezan a competir en el ciclismo base, un imán de actividad turística y económica, un éxito de público en la calle. Y sobre todo, será un gran motivo para presumir de ciudad. Nuestra más cordial bienvenida al pelotón.

Un poco más de Vitoria-Gasteiz...

Vitoria-Gasteiz, Capital de la Gastronomía 2014 y Capital Verde Europea 2012, te invita a descubrir las razones para visitarla:

Su monumentalidad: El casco histórico de la capital, declarado conjunto monumental en 1997 es uno de los más bellos y mejor conservados de todo el norte peninsular.

Su belleza y modernidad: La expansión de la ciudad en los siglos XIX y XX ha sabido adecuar la tradición estética a las necesidades actuales, creando espacios y estructuras arquitectónicas de indudable belleza.

Sus museos: En Vitoria podrás encontrar interesantes museos, como ARTIUM Centro Museo de Arte Contemporáneo, www.artium.org el Museo de Arqueología y Naipes -Bibat- o el Museo de Bellas Artes entre otros.

 www.vitoria-gasteiz.org/turismo

Su naturaleza: Vitoria-Gasteiz cuenta un anillo verde, formado por 6 grandes parques que abrazan la ciudad y cuenta con más de 130.000 árboles de 150 especies diferentes.

Sus compras: Ir de compras es todo un placer. Tiendas de artesanía, librerías y regalos y grandes centros comerciales. Barajas de Fournier, dulces, cerámica y, por supuesto, vino de Rioja Alavesa y Txakoli de Álava son una buena opción de compras a realizar.

Su gastronomía: Platos tradicionales y avanzadas creaciones de la cocina vasca, todo ello regado por los estupendos caldos de Rioja Alavesa y el Txakoli de Álava. Especial mención merecen los pintxos, típicos creaciones en miniatura de la cocina vasca, obras de arte con las que descubrir y disfrutar de nuestra gastronomía.



Alto Campo

Alto Campo.
Fuente del Chivo

Reinosa

Parada técnica Caravana

Puerto del Escudo

Puerto Estacas de Trueba

El Ribero

Barcenillas del Ribero

El Ribero

Medina de Pomar

Villate

Bóveda

Villanueva de Valdegovia

Pobes

Paul

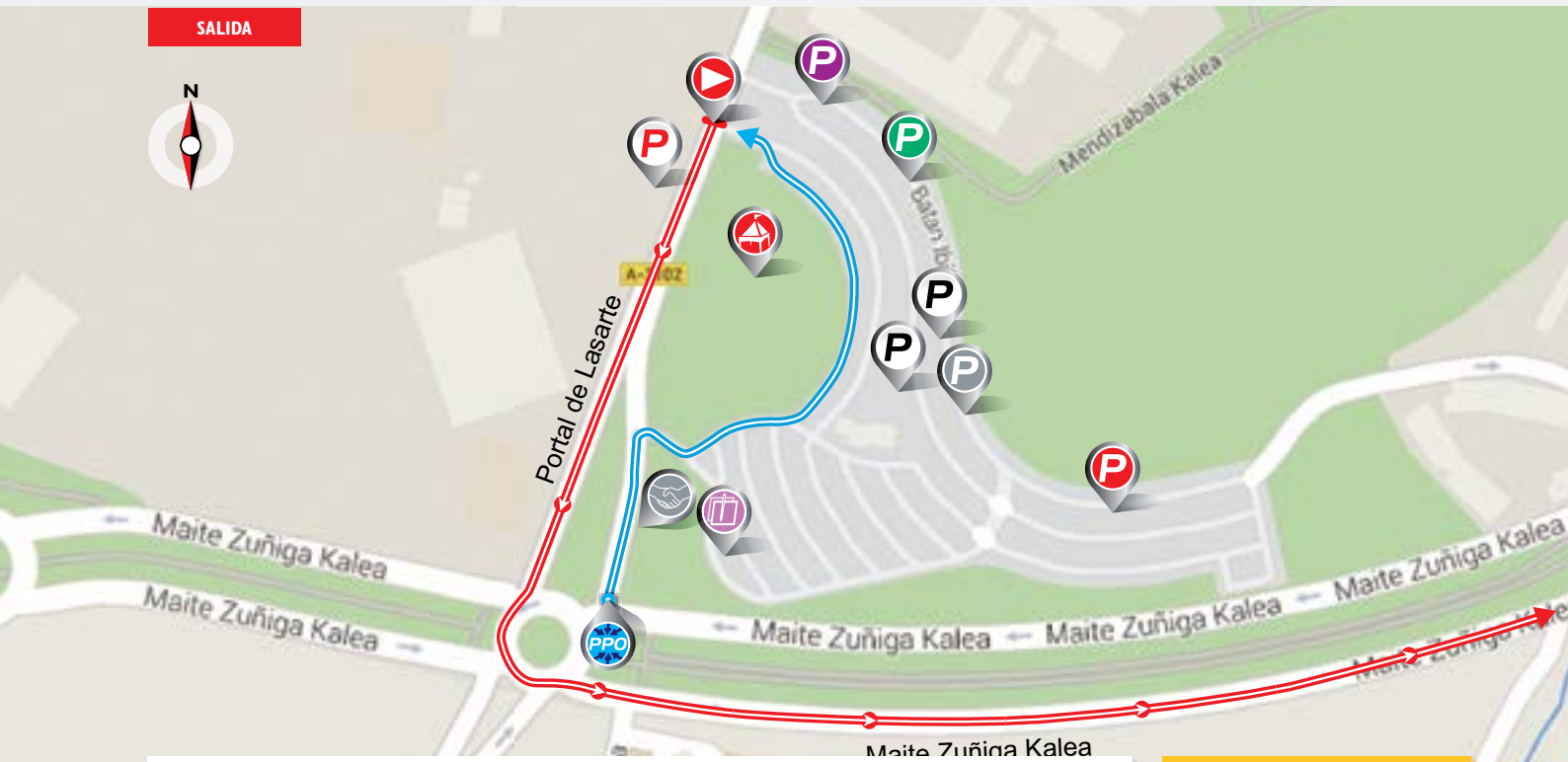
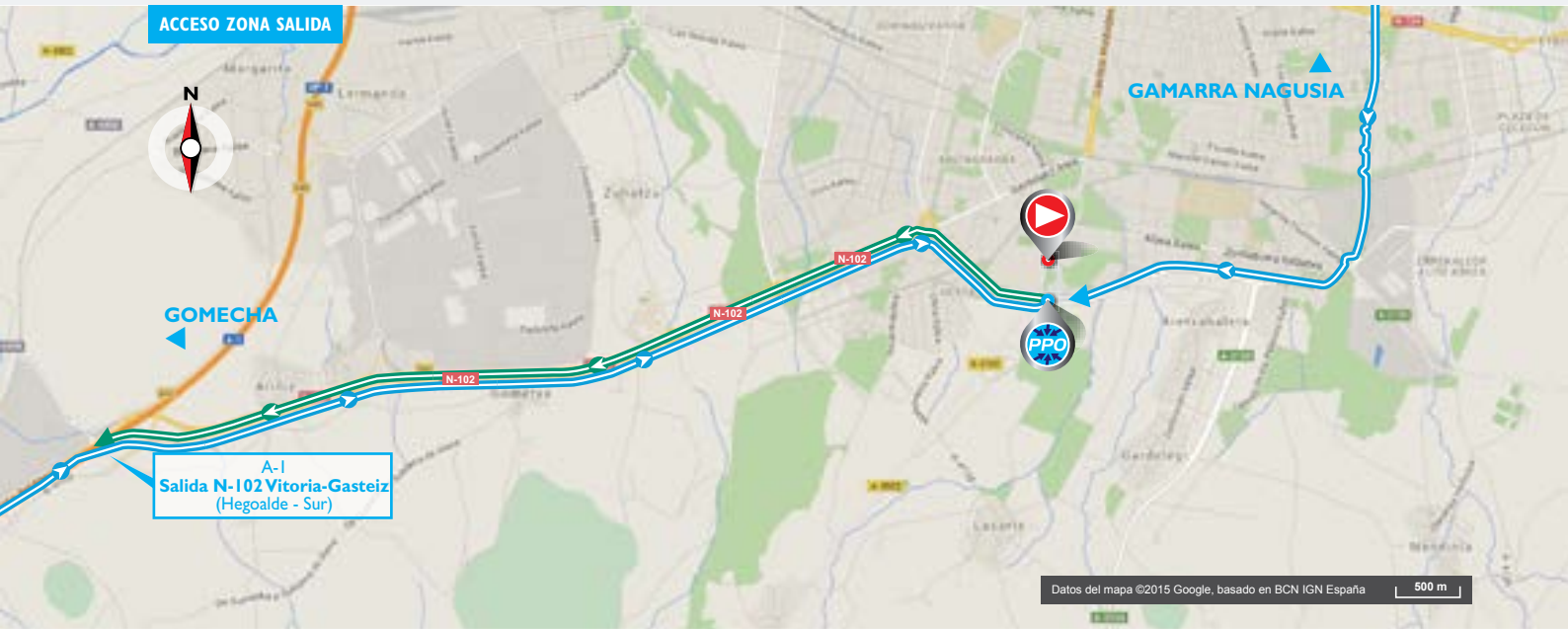
Salinas de Añana-Gesaltza

Espejo

Iruña de Oca

Vitoria-Gasteiz

Comienzo segundo recorrido alternativo siguiendo por A-1



LÍNEA DE SALIDA



CONTROL DE FIRMAS
Parking Estadio Mendizorroza
De 10:25 h a 11:10 h.



PARKING ORGANIZACIÓN



PUNTO PASO OBLIGATORIO
C/ Maite Zuñiga
LAT 42°50'01.10"N
LONG 2°41'12.49"O



LLAMADA
11:15 h.



PARKING PRENSA



ACCESO INVITADOS



PARKING EQUIPOS



PARKING INVITADOS



PUNTO DE ENCUENTRO



DISTANCIA:
100 m



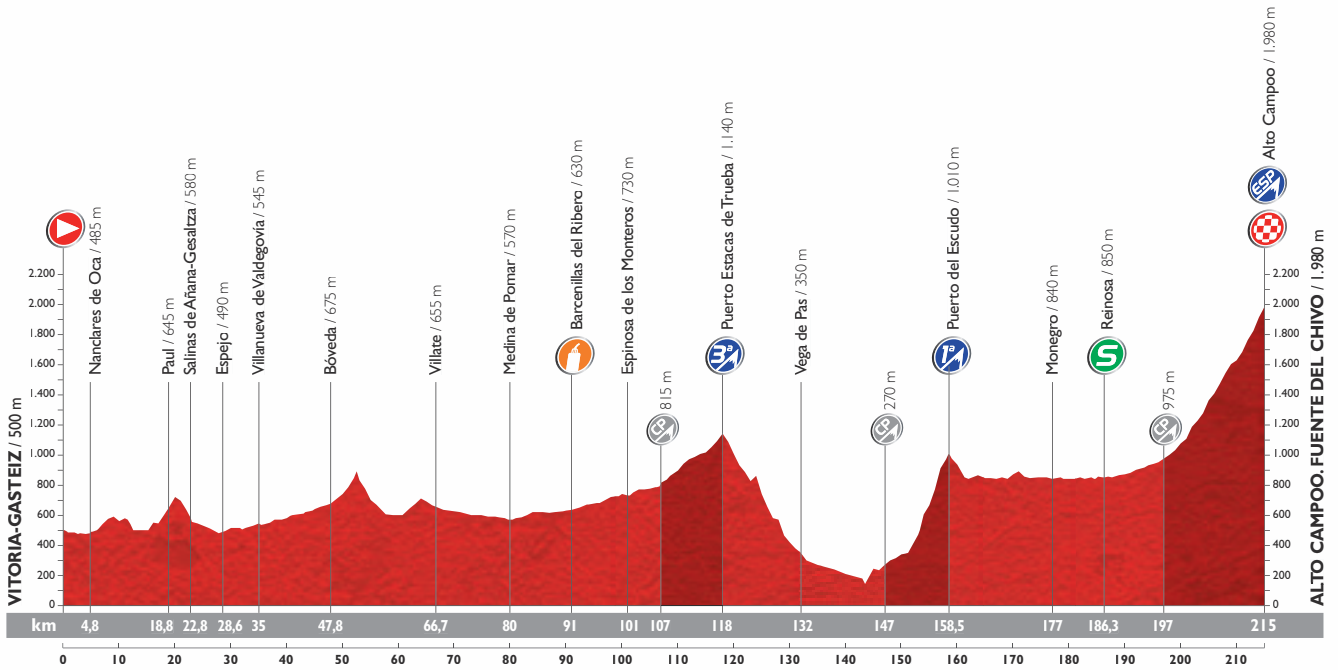
PARKING CARAVANA

SALIDA NEUTRALIZADA

Estacionamiento de Mendizabala, C/ Portal de Lasarte, C/ Maite Zuñiga, C/ Zumabide, C/ Comandante Izarduy, C/ Nieves Cano, C/ Castro Urdiales, C/ Las Trianas, C/ Los Herrán, Av. Santiago, C/ Paz, C/ Ramón Ortiz de Zárate, C/ Florida, C/ Ramón y Cajal, C/ Mikaela Portilla, C/ Lascazar, Av. Gasteiz, C/ Honduras, Plaza América Latina, Bulevar Euskal Herria, Av. Zabalgana, Paseo de la Antonia, C/ Alto de Armentia, N-102, A-3302.
Total: 16 km

SALIDA LANZADA

Dirección Langraiz Oka, Mendoza, por la A-3302 a la altura del petril de cemento hito kilométrico 14.

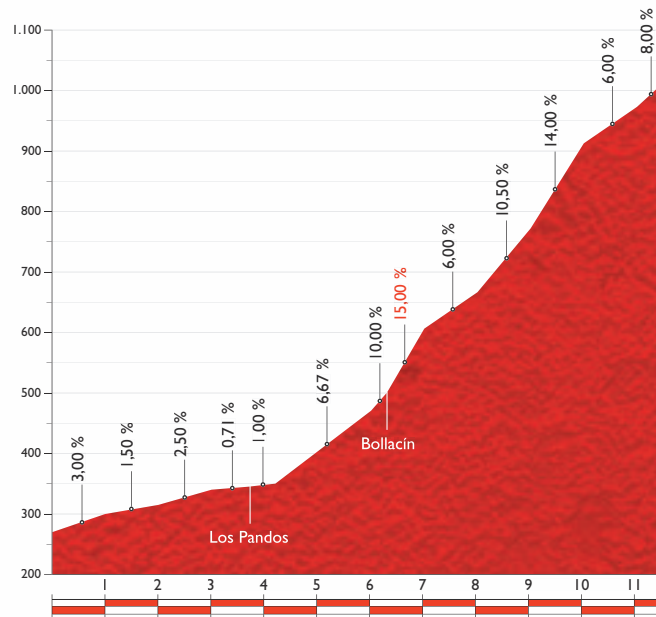


Altitud máx.: 1.980 m Ascenso: 3.402 m Descenso: 1.948 m



Puerto del Escudo

Ascenso: 11,5 km
 Altitud máx.: 1.010 m
 Desnivel: 740 m
 Pendiente media: 6,4 %
 Pendiente máx.: 15,00 %



ALTITUD	KILÓMETROS		ITINERARIO	HORARIO PREVISTO			
	RECORRIDOS	POR RECORRER		CARAVANA	35 km/h	37 km/h	39 km/h
VITORIA-GASTEIZ. PROVINCIA DE ÁLAVA-ARABA							
Salida neutralizada. 11:20 h.							
500	0,0	215,0	Salida lanzada dirección Langraiz Oka, Mendoza, por la A-3302 a la altura del petril de cemento hito kilométrico 14	10:10	11:52	11:52	11:52
480	0,8	214,2	Cruce izda. dirección Pobes por la A-3308	10:11	11:53	11:53	11:53
475	4,0	211,0	Iruña de Oca. A-2622	10:16	11:58	11:58	11:58
485	4,8	210,2	Nanclares de la Oca. Av. Langraiz	10:18	12:00	11:59	11:59
490	5,2	209,8	Cruce dcha. dirección Pobes por la A-2622	10:18	12:00	12:00	12:00
500	13,0	202,0	Pobes (Ext.)	10:32	12:14	12:13	12:12
500	14,4	200,6	Mimbredo. A-3310	10:34	12:16	12:15	12:14
500	14,6	200,4	Cruce dcha. dirección A-4316 por ctra.local	10:35	12:17	12:15	12:14
550	16,1	198,9	Cruce izda. dirección Espejo por la A-2622	10:37	12:19	12:18	12:16
645	18,8	196,2	Paul. A-2622	10:42	12:24	12:22	12:20
580	22,8	192,2	Salinas de Añana-Gesaltza. Paso estrecho A-2622	10:49	12:31	12:28	12:27
480	27,8	187,2	Cruce dcha. dirección Espejo por la A-2625	10:57	12:39	12:37	12:34
490	28,6	186,4	Espejo. A-2625	10:59	12:41	12:38	12:36
515	31,6	183,4	Cruce izda. dirección Bóveda por la A-2622	11:04	12:46	12:43	12:40
515	32,6	182,4	Villanañe. A-2622	11:05	12:47	12:44	12:42
545	35,0	180,0	Villanueva de Valdegovía. A-2622	11:10	12:52	12:48	12:45
550	37,0	178,0	Gurendes. A-2622	11:03	12:55	12:52	12:48
570	37,8	177,2	PROVINCIA DE BURGOS. Pasa a ser la BU-555	11:04	12:56	12:53	12:50
570	39,1	175,9	San Millán de San Zadornil. BU-553	11:07	12:59	12:55	12:52
595	40,6	174,4	EUSKADI. PROVINCIA DE ÁLAVA-ARABA. Pasa a ser A-2622	11:09	13:01	12:57	12:54
630	44,6	170,4	Tobillas. A-2622	11:16	13:08	13:04	13:00
675	47,8	167,2	Bóveda. A-2622	11:21	13:13	13:09	13:05
890	52,5	162,5	PROVINCIA DE BURGOS. Pasa a ser la BU-553	11:30	13:22	13:17	13:12
605	57,7	157,3	Cruce izda. dirección Traspaderme por la BU-550	11:42	13:30	13:25	13:20
600	59,0	156,0	Quintanilla la Ojada. BU-550	11:45	13:33	13:27	13:22
600	60,7	154,3	Cruce dcha. dirección Medina de Pomar por BU-551	11:48	13:36	13:30	13:25
655	66,7	148,3	Villate. BU-551	11:58	13:46	13:40	13:34
625	73,0	142,0	La Cerca. BU-551	12:09	13:57	13:50	13:44
570	80,0	135,0	Medina de Pomar. Cruce dcha. dirección Bilbao, Av. de Burgos, Av. Bilbao, por la N-629	12:21	14:09	14:01	13:55
620	87,0	128,0	Quintanilla de Pienza. N-629	12:44	14:21	14:13	14:05
625	89,4	125,6	Revilla de Pienza	12:46	14:25	14:16	14:09
630	91,0	124,0	BARCENILLAS DEL RIBERO	12:48	14:28	14:19	14:12
650	92,4	122,6	El Ribero. N-629	12:51	14:30	14:21	14:14
670	93,7	121,3	El Crucero. Cruce rtda. izda. dirección Espinosa de los Monteros por la BU-542	12:52	14:32	14:23	14:16
680	95,5	119,5	Loma de Montija. BU-542	12:54	14:35	14:26	14:18
725	99,4	115,6	<i>Paso a Nivel</i>	13:00	14:42	14:33	14:24
730	101,0	114,0	Espinosa de los Monteros. Por la BU-570	13:02	14:45	14:35	14:27
770	103,0	112,0	Bárceñas. BU-570	13:15	14:48	14:39	14:30
790	106,7	108,3	Las Machorras. BU-570	13:20	14:54	14:45	14:36

PUERTOS DE MONTAÑA

PUERTO ESTACAS DE TRUEBA

Km 118. Desnivel 325 m. Ascenso 11 km. Porcentaje 2,9%

PUERTO DEL ESCUDO

Km 158,5. Desnivel 740 m. Ascenso 11,5 km. Porcentaje 6,4%

ALTO CAMPOO

Km 215. Desnivel 1.005 m. Ascenso 18 km. Porcentaje 5,5%

PARADA TÉCNICA CARAVANA

MEDINA DE POMAR

Km 80. Salida 12:31 h.

ESPINOSA DE LOS MONTEROS

Km 101. Salida 13:12 h.

REINOSA

Km 186,3. Salida 16:46 h.

PASOS CON PRECAUCIÓN BANDERAS AMARILLAS

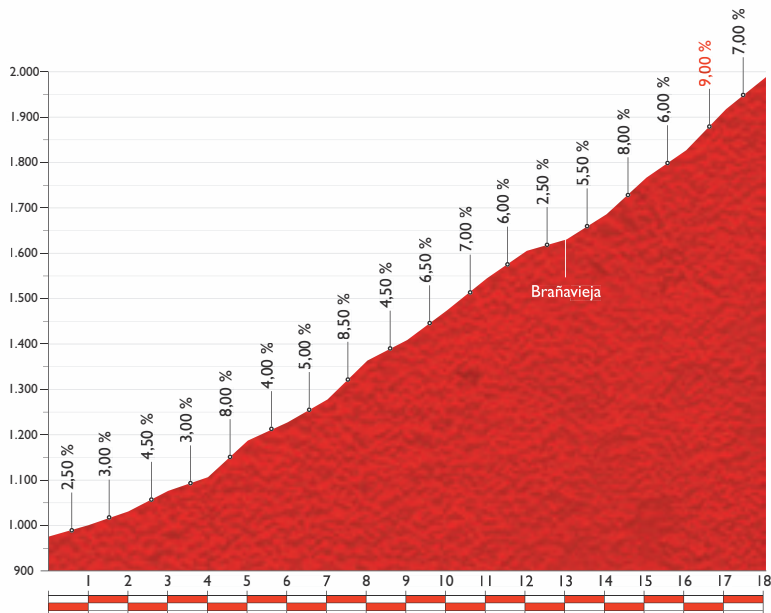
RD=RI-R = Rtda., B = Badenes, SC = Setos, M = Medianas, GD = Curvas y cruces a la derecha, GI = Curvas y cruces a la izquierda, PE = Paso estrecho, T = Túnel

R 0,2 - GI 0,8 - B 3 - R 4,8 - R 5 - GD 5,2 - GD 14,6 - GI 16,1 - PS 22,8 - GD 27,8 - GI 31,6 - GI 57,7 - GD 60,7 - GD 79,6 - RI 93,7 - B 101,4 - PE 106,2 - GI 143 - GD 161,3 - R 184,5 - RI 184,9 - GD 186,3 - R 186,4 - R 187 - R 194,2 -



Alto Campoo

Ascenso: 18 km
 Altitud máx.: 1.980 m
 Desnivel: 1.005 m
 Pendiente media: 5,5 %
 Pendiente máx.: 9,00 %



ALTITUD	KILÓMETROS		ITINERARIO	HORARIO PREVISTO			
	RECORRIDOS	POR RECORRER		CARAVANA	35 km/h	37 km/h	39 km/h
			Viene de pág. 187				
815	107,0	108,0	Comienza Puerto. BU-570	13:23	14:55	14:45	14:36
1.140	118,0	97,0	PUERTO ESTACAS DE TRUEBA. PROVINCIA DE CANTABRIA	13:39	15:14	15:03	14:53
			Pasa a ser la CA-263				
350	132,0	83,0	Vega de Pas. CA-263	14:03	15:38	15:26	15:15
180	143,0	72,0	Entrambasmestas. Cruce izda. dirección Burgos por la N-623	14:22	15:57	15:43	15:32
270	147,0	68,0	Comienza Puerto. N-623	14:30	16:04	15:50	15:38
345	150,7	64,3	Los Pandos. N-623	14:35	16:10	15:56	15:43
500	153,3	61,7	Bollacín. N-623	14:39	16:14	16:00	15:47
1.010	158,5	56,5	PUERTO DEL ESCUDO. PROVINCIA DE BURGOS	14:48	16:23	16:09	15:55
850	161,3	53,7	Cruce dcha. dirección Reinosa por la CL-630	15:53	16:28	16:13	16:00
864	163,7	51,3	PROVINCIA DE CANTABRIA. Pasa a ser la CA-171	15:57	16:32	16:17	16:03
850	168,0	47,0	La Población. CA-171	16:05	16:40	16:24	16:10
840	177,0	38,0	Monegro. CA-171	16:20	16:55	16:39	16:24
840	179,0	36,0	Orzales. CA-171	16:23	16:58	16:42	16:27
850	186,3	28,7	REINOSA. Av. Cantabria, C/ Mayor, Plaza Diez Vicario,	16:36	17:11	16:54	16:38
			Peñas de Arriba, C/ Dr. Jiménez Díaz				
855	187,0	28,0	Pasa a ser la CA-183	16:47	17:12	16:55	16:39
865	189,0	26,0	Salces. CA-183	16:51	17:16	16:58	16:42
880	191,0	24,0	Fontibre. CA-183	16:54	17:19	17:01	16:45
975	197,0	18,0	Comienza Puerto. CA-183	16:59	17:29	17:11	16:55
1.625	210,0	5,0	Brañavieja. CA-183	17:27	17:52	17:32	17:15
1.980	215,0	0,0	ALTO CAMPOO. FUENTE DEL CHIVO. META	17:35	18:00	17:40	17:22

PUERTOS DE MONTAÑA

PUERTO ESTACAS DE TRUEBA

Km 118. Desnivel 325 m.
Ascenso 11 km. Porcentaje 2,9%

PUERTO DEL ESCUDO

Km 158,5. Desnivel 740 m.
Ascenso 11,5 km. Porcentaje 6,4%

ALTO CAMPOO

Km 215. Desnivel 1.005 m.
Ascenso 18 km. Porcentaje 5,5%

PARADA TÉCNICA CARAVANA

MEDINA DE POMAR

Km 80. Salida 12:31 h.

ESPINOSA DE LOS MONTEROS

Km 101. Salida 13:12 h.

REINOSA

Km 186,3. Salida 16:46 h.

 PASOS CON PRECAUCIÓN
BANDERAS AMARILLAS

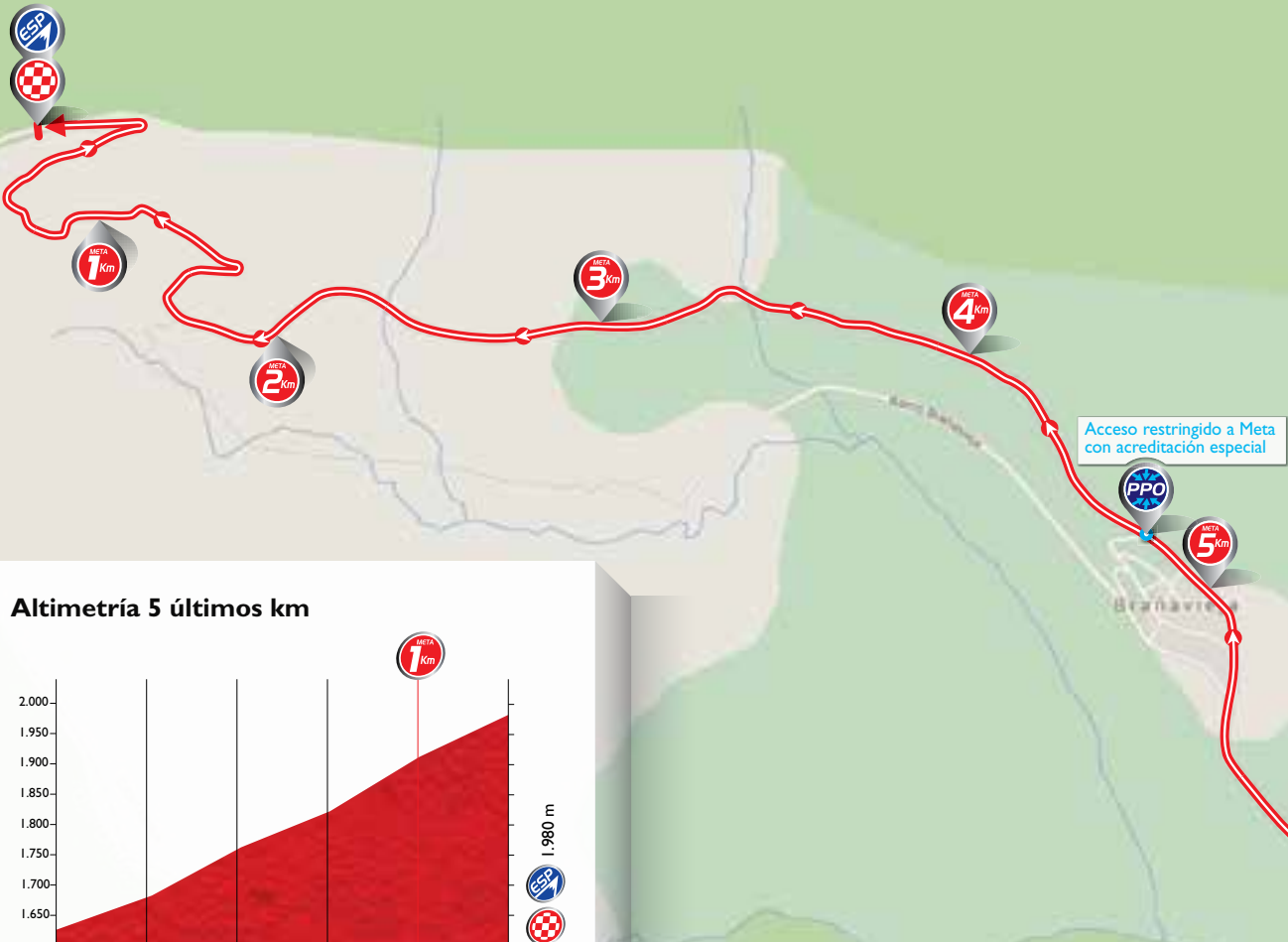
RD-R1-R = Rtda., B = Badenes, SC = Setos,
M = Medianas, GD = Curvas y cruces a la
derecha, GI = Curvas y cruces a la izquierda,
PE = Paso estrecho, T = Túnel

R 0,2 - GI 0,8 - B 3 - R 4,8 - R 5 - GD
5,2 - GD 14,6 - GI 16,1 - PS 22,8 - GD
27,8 - GI 31,6 - GI 57,7 - GD 60,7 - GD
79,6 - RI 93,7 - B 101,4 - PE 106,2 - GI
143 - GD 161,3 - R 184,5 - RI 184,9 -
GD 186,3 - R 186,4 - R 187 - R 194,2 -

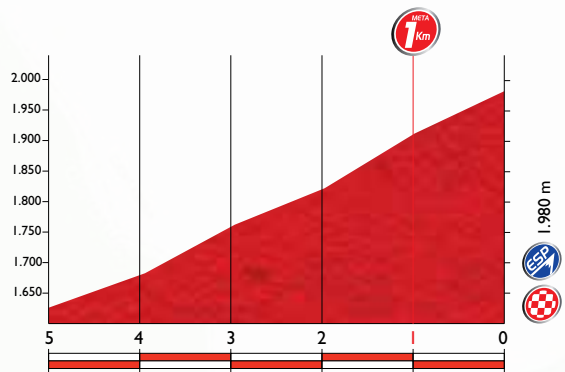
ACCESO ZONA META

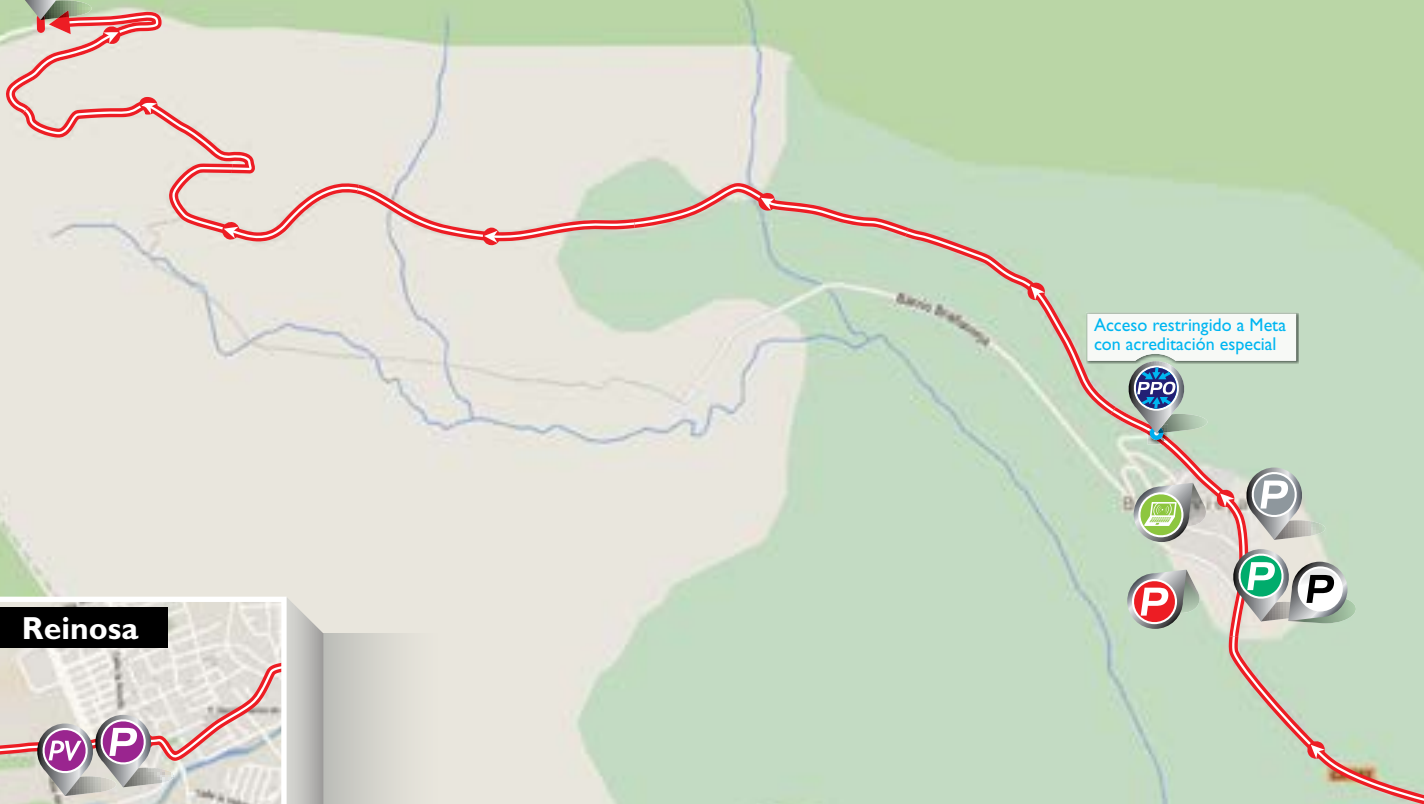


ÚLTIMOS KM



Altimetría 5 últimos km





Reinosa



LÍNEA DE META
CA-183 - Fuente del Chivo



DISTANCIA A META
4,7 km



PARKING PRENSA



PUNTO PASO OBLIGATORIO
CA-183
Lat 43°02'06.93"N
Long 4°21'27.97"O



PARKING EQUIPOS
Parking Explanada a la izquierda
en la CA-183, a la entrada a
Brañavieja



PARKING INVITADOS



LLEGADA ÚLTIMO KM
Curva dcha. 300 m. 11% Curva
dcha., recta de 500 m, 8,9%. Curva
izda. Recta de 200 m. 1,9%..



DISTANCIA A META
5,4 km



PARKING CARAVANA



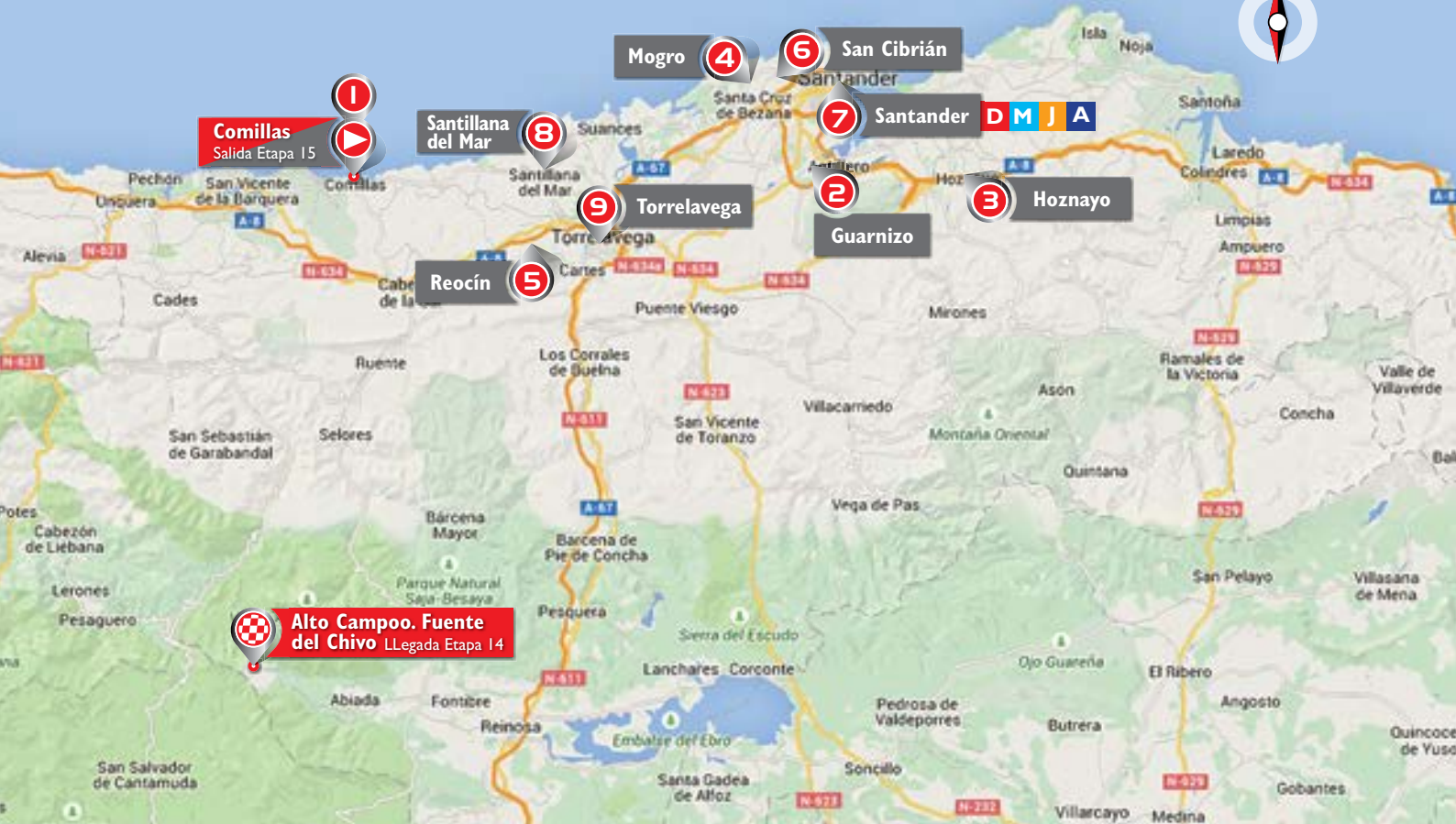
O. PERMANENTE Y S. PRENSA
Hotel La Corza Blanca. Barrio
Brañavieja. CA-183 - 39210
Brañavieja-Reinosa (Cantabria)



PARKING ORGANIZACIÓN



PARQUE VUELTA
Recinto Ferial, explanada
en C/ Marqués de
Reinosa (Reinosa)
De 16:30 h a 20:30 h



1 COMILLAS

Hotel COMILLAS GOLF
Dirección Urbanización Rovacías, s/n
Tel.: 942 720 470
• AG2R LA MONDIALE

Hotel MAR COMILLAS
Dirección Paseo del Jarón, s/n
Tel.: 942 241 152
• COFIDIS, SOLUTIONS CRÉDITS
• COLOMBIA

2 GUARNIZO

Hotel LOS ÁNGELES
Dirección San Camilo, 1
Tel.: 942 450 419
• MTN-QHUBEKA

3 HOZNAYO

Hotel LOS PASIEGOS
Dirección Las Barreras, s/n
Tel.: 942 525 962
• TEAM CANNONDALE-GARMIN

4 MOGRO

Hotel VILLA PASIEGA
Dirección Las Barreras, s/n
Tel.: 942 525 962
• TEAM KATUSHA
• TEAM SKY

Hotel MILAGROS GOLF
Dirección Urbanización Playa Mogro, s/n
Tel.: 942 517 474
• CAJA RURAL - SEGUROS RGA
• LAMPRE - MERIDA
• TEAM LOTTO NL - JUMBO

5 REOCÍN

Hotel PUERTA SANTILLANA
Dirección Autopista del Cantábrico, Km. 234
Tel.: 942 820 232
• TEAM GIANT-ALPECIN
• TREK FACTORY RACING

6 SAN CIBRIÁN

Hotel CHATEAU LA ROCA
Dirección Av. José María Pereda, 6
Tel.: 942 579 102
• LOTTO-SOUDAL
• ORICA GreenEDGE

7 SANTANDER

Hotel PARAYAS
Dirección Abilio García Barón, 1
Tel.: 942 352 266
• TEAM EUROPCAR
• TINKOFF-SAXO

8 SANTILLANA DEL MAR

Hotel CUELI
Dirección Calderón de la Barca, s/n
Tel.: 942 803 519
• FDJ
• MOVISTAR TEAM

9 TORRELAVEGA

Hotel TORRELAVEGA
Dirección Paseo Julio Hauzeur, 2
Tel.: 942 803 120
• BMC RACING TEAM
• IAM CYCLING

TORRESPORT

Hotel TORRESPORT
Dirección Sierrapando, 694
Tel.: 942 303 100
• ASTANA PRO TEAM
• ETIXX-QUICK STEP

DMJA SANTANDER

Hotel SANTEMAR
Dirección Joaquín Costa, 28
Tel.: 942 272 900
DIRECCIÓN / SERVICIO MÉDICO

Hotel CHIQUI
Dirección Av. de Manuel García Lago, 9
Tel.: 942 282 700
JURADO / ASESORES



Gobierno de Cantabria

Miguel Ángel Revilla Roiz



Presidente de Cantabria

La Vuelta llega a Cantabria y llega para decidirse en una tierra apasionada del ciclismo y que por sus condiciones paisajísticas y orográficas, y por la calidad de nuestras carreteras, es un lugar espectacular para la práctica de este deporte.

Un año más, el paso de la ronda española por nuestra región nos brinda una oportunidad de oro no sólo para que miles de aficionados cántabros y no cántabros acompañen y alienten el esfuerzo de los ciclistas, sino también para mostrar a todo el país y a todo el mundo unos encantos naturales sin parangón.

A ello contribuirá, sin duda, el diseño de las dos etapas que transcurren por la Comunidad, con un espectacular e inédito final para la Vuelta en la Fuente del Chivo, que desde la entrada del pelotón en Cantabria mostrará toda la belleza del Valle del Pas y de Campoo. Y al día siguiente la salida en Comillas, donde tenemos la Universidad del Español que queremos convertir en referencia para todo el mundo y desde donde la carrera partirá hacia nuestra vecina Asturias, ofreciendo a los corredores una magnífica estampa de nuestro litoral occidental.

Estoy convencido de que Cantabria no va a defraudar al ciclismo ni a la Vuelta. En la mente de todos está la hazaña de Contador subiendo a Fuente Dé en 2012, que ya está en los anales dorados de la Vuelta. No puede fallar una tierra que ha dado nombres tan ilustres como el del campeónísimo Óscar Freire, Juanjo Cobo o el gran Toño González Linares.

Amigos del ciclismo y amigos de Cantabria, que disfrutéis todos del espectáculo que es el ciclismo y del espectáculo que esta tierra que os espera con los brazos abiertos.

Un poco más de Cantabria...

Escenario natural entre la costa y la montaña

Paisajes singulares y un rico patrimonio histórico y cultural junto con una destacada oferta de turismo rural y activo son los principales atractivos de Cantabria, encuadrada en un hermoso escenario natural que va desde la costa a la montaña.

Las altas cumbres conviven con las más de noventa playas de arena fina en un mosaico paisajístico con 37 espacios naturales protegidos, entre ellos un Parque Nacional y 6 Parques Naturales.

Tierra de grandes contrastes, atesora en sus entrañas más de 6.500 cuevas, diez de ellas declaradas Patrimonio de la Humanidad y abanderadas por la mundialmente conocida Altamira.

Se suman a esta atrayente oferta hitos turísticos como el Parque

de la Naturaleza de Cabárceno, el teleférico de Fuente Dé en Picos de Europa o las dos grandes rutas de peregrinación que hacen de esta región una encrucijada de caminos: el Camino Norte de Santiago y el Camino Lebaniego, también declarados Patrimonio de la Humanidad.

El esperado Centro de Arte Botín y el desembarco del Museo Reina Sofía en la región, con la apertura en Santander de la primera sede asociada de la institución, seguirán aumentando la leyenda de Cantabria como gran destino cultural junto con la celebración en 2017 del Año Jubilar Lebaniego.

El visitante también puede disfrutar en Cantabria de una de las gastronomías más reconocidas de España.

 www.turismodecantabria.com

SHIMANO


PATROCINADOR OFICIAL





Alto Campoo

Pedro Luis A. Gutiérrez González



Alcalde de la Hermandad de Campoo de Suso

El Ebro nace en Fontibre... Así lo estudiamos y así seguimos enseñándolo en muchos colegios de España.

Esta es la tierra que dio nombre a la Península Ibérica (*Font Iberi* de los romanos) y que recibe con los brazos abiertos a la gran familia de la Vuelta Ciclista a España.

Para nuestro municipio y para todos los campurrianos es un orgullo que la vuelta ciclista finalice en un puerto inédito: La Fuente del Chivo, marcando el techo de la competición con más de 2.000 m de altura. El paisaje que se puede divisar desde ese punto, con el Valle de Campoo a sus pies y los Picos de Europa como telón de fondo, sea preludio de que la Vuelta nos visite en otras ocasiones.

Con este evento queremos celebrar el 40 aniversario de nuestra querida Estación Invernal de Alto Campoo, que con la instalación de los cañones de nieve pasará a ser una de las mejores del norte.

Disfruten de nuestros montes, ríos, senderos y pueblos, gocen de nuestra gastronomía y contemplen esta maravillosa sinfonía que la madre naturaleza ha puesto en nuestras manos y que es nuestra obligación transmitir a las generaciones venideras.

Como alcalde de la Hermandad de Campoo de Suso, desde esta fortaleza de Argüeso les doy la bienvenida.

Un poco más de Alto Campoo...

Enclavado entre montañas que superan los 2.000 metros se asientan los 24 pueblos de la Hermandad de Campoo de Suso, al que hemos añadido Brañavieja en la Estación Invernal.

Gran parte de sus 222 km² están declarados Parque Natural, zona ZEPA y L.I.C. con abundancia de especies como el corzo, ciervo, lobo, gran cantidad de aves rapaces y la presencia permanente del oso pardo.

No podemos olvidar nuestra riqueza arqueológica, desde los *menhires* de Sejos y los Lagos hasta el *Crómlech* de la Población o las cuevas prehistóricas de Suano.

La primera cita literaria que ha llegado a nosotros la escribió

Catón el Viejo (234 -149 a.C.):

"El río Ebro nace entre los Cántabros, grande y hermoso, abundante en peces..."

En la Edad Media, brillaba con luz propia el Castillo de Argüeso, que una vez restaurado se ha transformado en un foco cultural con exposiciones, conciertos y todo tipo de eventos que hacen obligada su visita.

Amigo lector, por esto y mucho más, merece ser visitada esta comarca que desde el Pico Tres Mares, techo de la Vuelta Ciclista a España ve cómo sus aguas desciende a los mares que bañan la Península (Cantábrico, Atlántico y Mediterráneo).


 www.altocampoo.com

as

6.772.000* LECTORES

SIENTEN CADA DÍA LA EMOCIÓN EN CADA CURVA, EL ESFUERZO DE CADA PEDALADA Y EL SACRIFICIO REALIZADO EN CADA META

¡VIVE LA VUELTA!

 1.050.145

 1.542.442





Comillas

María Teresa Noceda Llano



Alcaldesa de Comillas

Comillas es una villa ubicada en la costa occidental de Cantabria y, además de por su belleza natural, destaca por ser uno de los pocos lugares de fuera de Cataluña, en donde intervinieron artistas modernistas de la talla de Domenech i Montaner, Cascante Martorell y el mismísimo Gaudí, quienes nos dejaron sus obras modernistas que constituyen fuente importantísima de nuestro patrimonio artístico y cultural, siendo Comillas la única población de Cantabria con seis B.I.C (Bienes de Interés Cultural).

Además, Comillas cuenta con un interesante glosario de efemérides que recoge acontecimientos variados como que la villa fue la primera población de España con alumbrado público y que también fue el último puerto ballenero del cantábrico. De esta manera vemos cómo Comillas es un lugar especial y del que los comillanos nos sentimos orgullosos.

El hecho de que este año, Comillas, sea uno de los puntos de partida de una de las etapas de la Vuelta Ciclista a España, será un modo de difundir entre los espectadores y los equipos que la hacen posible, los valores singulares de nuestra villa y su riqueza, tanto natural, cultural como gastronómica, así como creo que será una oportunidad para todos los asistentes de descubrir la hospitalidad de nuestras gentes.

Por este motivo, nos sentimos orgullosos de acoger esta etapa de la Vuelta Ciclista a España y deseamos, tanto a comillanos, ciclistas, espectadores y organización, que disfruten de este evento y de nuestra tierra comillana.

Un poco más de Comillas...

Comillas, es una preciosa villa marinera situada en la costa occidental de Cantabria y una de las referencias turísticas más importantes de la región.

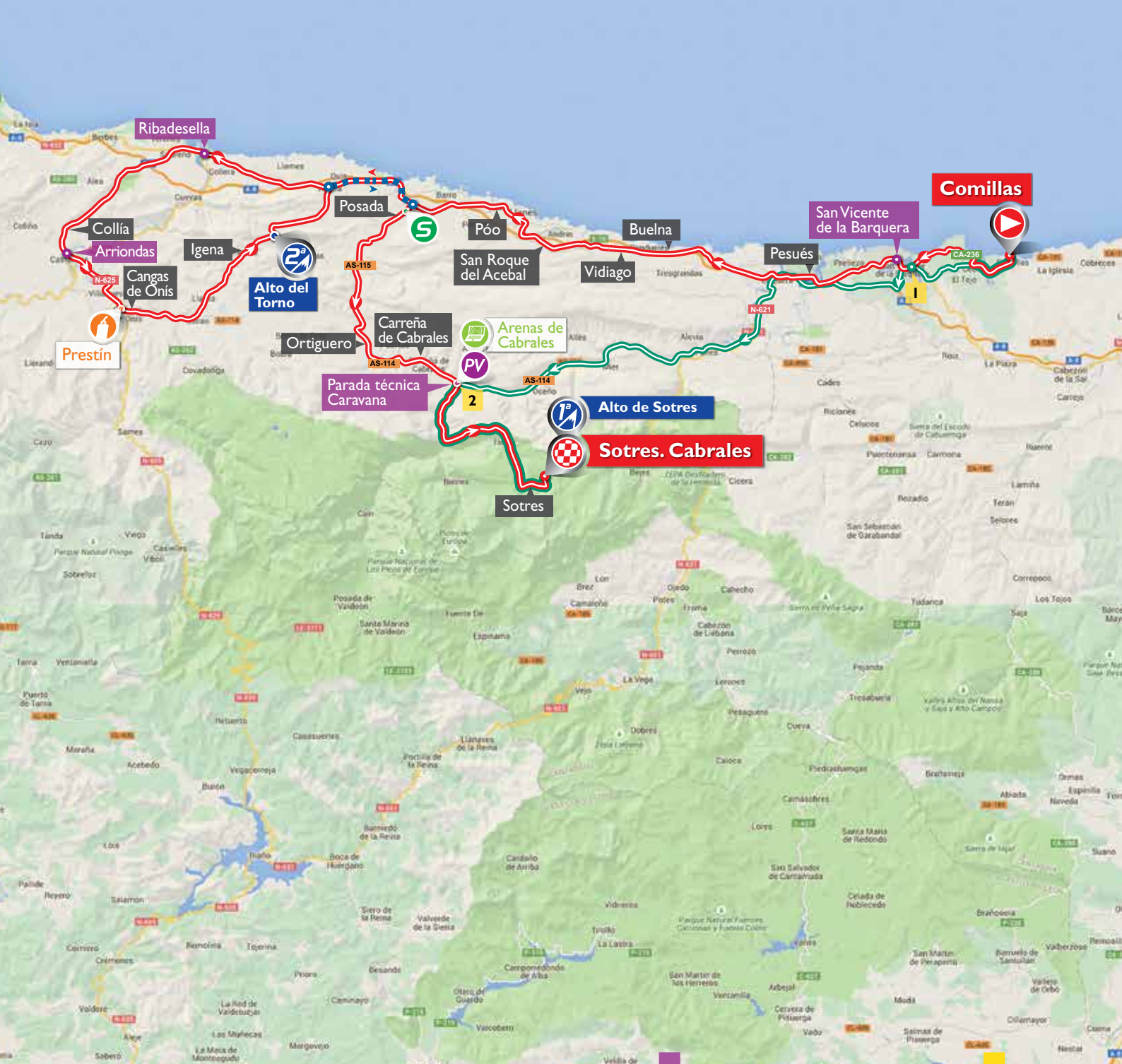
El entorno no podría ser más impresionante ya que las playas y el parque natural de Oyambre hacen de Comillas un paraíso natural en la que la belleza del paisaje no deja indiferente a nadie que la visite por primera vez. Además, Comillas es etapa del camino del norte del Camino de Santiago.

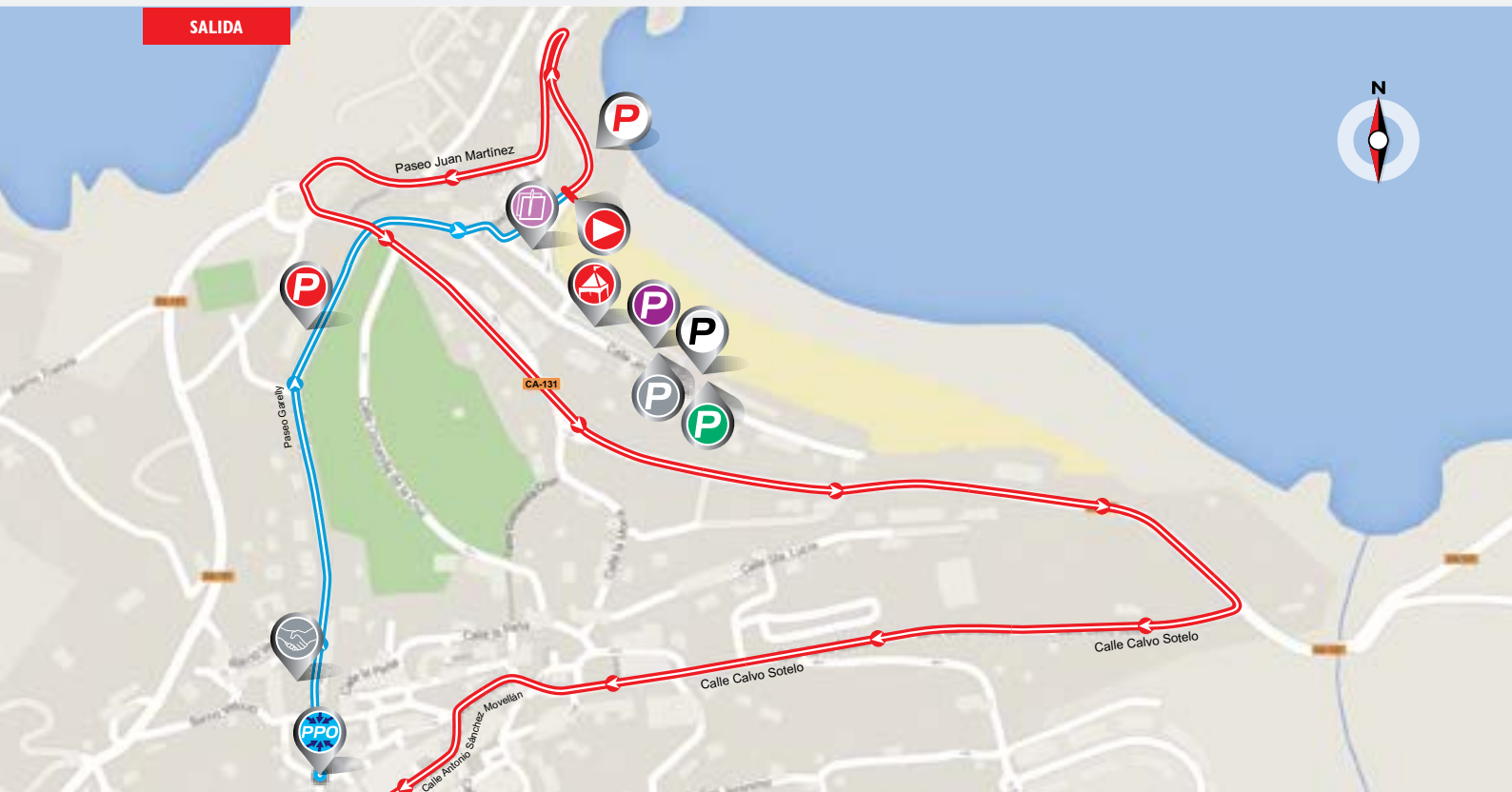
Comillas posee un destacado conjunto arquitectónico y monumental en donde el modernismo catalán ofrece sus primeros destellos con obras tan emblemáticas como El Capricho de Gaudí.

A lo largo de los siglos XIX y XX, los mejores artistas modernistas catalanes como fueron Martorell, Domenech i Montaner o Antonio Gaudí, desarrollaron su actividad en Comillas, construyendo impresionantes edificios, como son el Palacio de Sobrellano, El Capricho de Gaudí, la Capilla Panteón, el cementerio y la Universidad Pontificia.

La monumentalidad arquitectónica de Comillas, su casco histórico con calles empedradas, su gastronomía, su tradición pesquera y su historia convierten a esta villa en un destino turístico de primer nivel.

 www.comillas.es

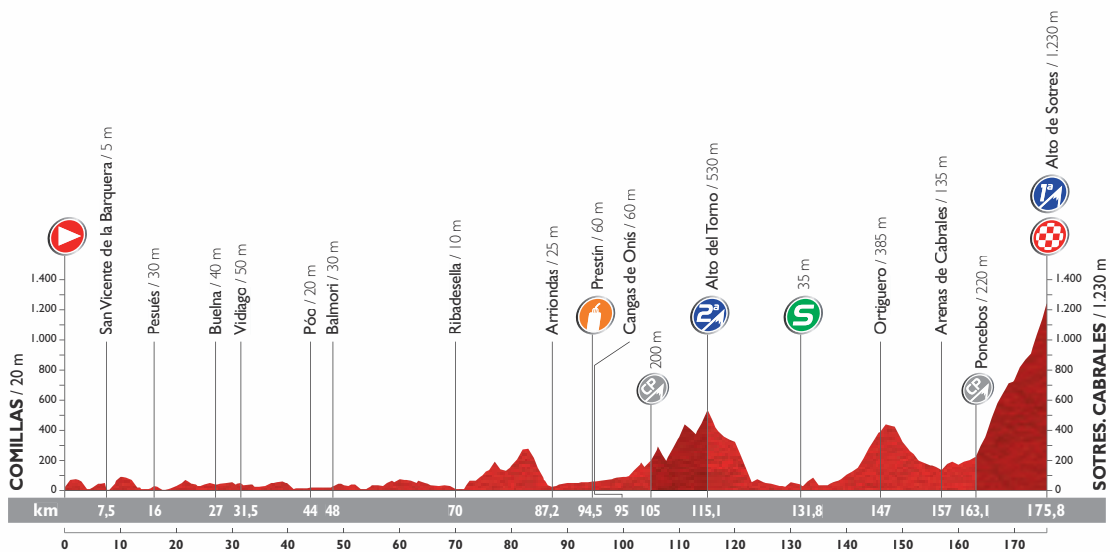




	LÍNEA DE SALIDA		CONTROL DE FIRMAS Explanada entrada Playa de Comillas De 11:40 h a 12:25 h.		PARKING ORGANIZACIÓN
	PUNTO PASO OBLIGATORIO C/ Las Infantas LAT 43°23'09.49"N LONG 4°17'33.34"O		LLAMADA 12:30 h.		PARKING PRENSA
	ACCESO INVITADOS		PARKING EQUIPOS		PARKING INVITADOS
	PUNTO DE ENCUENTRO		DISTANCIA: 250 m		PARKING CARAVANA

SALIDA NEUTRALIZADA
Playa de Comillas, Paseo del Muelle, Paseo Juan Martínez, Estatua del Marqués de Comillas, Urb. El Carmen CA-131, C/ Calvo Sotelo, C/ Antonio López, C/ Antonio Sánchez Movellán, CA-135, C/ Marqués de Comillas, Paseo Solatorre, CA-131, Urb. Rubárcena, CA-131, derecha por la CA-236. Total: 6,4 km

SALIDA LANZADA
Dirección Playa de Oyambre a la altura del hito kilométrico 0 por la CA-236.

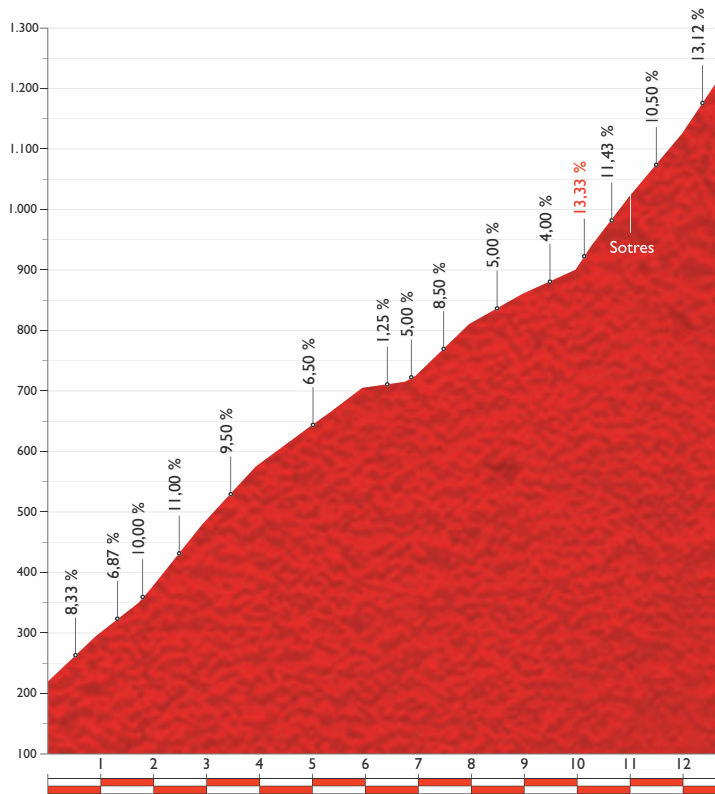


Altitud máx.: 1.230 m Ascenso: 3.153 m Descenso: 1.955 m



Alto de Sotres

Ascenso: 12,7 km
 Altitud máx.: 1.230 m
 Desnivel: 1.010 m
 Pendiente media: 7,9 %
 Pendiente máx.: 13,33 %



ALTITUD	KILÓMETROS		ITINERARIO	HORARIO PREVISTO			
	RECORRIDOS	POR RECORRER		CARAVANA	34 km/h	36 km/h	38 km/h
COMILLAS. PROVINCIA DE SANTANDER							
Salida neutralizada. 12:35 h.							
20	0,0	175,8	Salida lanzada dirección Playa de Oyambre a la altura del hito kilométrico 0 por la CA-236	11:10	12:47	12:47	12:47
70	1,0	174,8	Playa de Oyambre. CA-236	11:11	12:48	12:48	12:48
45	6,5	169,3	Cruce izda. y dcha. dirección San Vicente de la Barquera por la N-634	11:21	12:58	12:57	12:57
5	7,5	168,3	San Vicente de la Barquera. N-634	11:33	13:00	12:59	12:58
30	16,0	159,8	Pesué. N-634	11:58	13:15	13:13	13:12
10	18,6	157,2	PROVINCIA DE ASTURIAS. N-634	12:02	13:19	13:18	13:16
70	21,6	154,2	El Peral. N-634	12:08	13:25	13:23	13:21
40	27,0	148,8	Buelna. N-634	12:17	13:34	13:32	13:29
50	31,5	144,3	Vidiago. N-634	12:25	13:42	13:39	13:36
50	37,0	138,8	San Roque del Acebal. N-634	12:35	13:52	13:48	13:45
50	39,6	136,2	Cruce rtda. dcha. dirección Llanes por la AS-263	12:38	13:56	13:53	13:49
10	41,0	134,8	Llanes (Ext.). Rtda. izda. AS-263	12:40	13:59	13:55	13:51
20	44,0	131,8	Póo. AS-263	12:45	14:04	14:00	13:56
20	46,0	129,8	Celorio. AS-263	12:48	14:08	14:03	13:59
30	48,0	127,8	Balmori. AS-263	12:50	14:11	14:07	14:02
25	54,7	121,1	Villahormes - Naves. AS-263	13:03	14:23	14:18	14:13
65	58,6	117,2	Nueva - Piñera - Belmonte. AS-263	13:10	14:30	14:24	14:19
35	65,5	110,3	Camango. AS-263	13:22	14:42	14:36	14:30
10	70,0	105,8	Ribadesella. Cruce dcha. y rtda. izda. N-632	13:30	14:50	14:43	14:37
10	71,5	104,3	Cruce izda. dirección El Carmen por la AS-341	13:43	14:53	14:46	14:39
90	74,4	101,4	El Carmen. AS-341	13:58	14:58	14:51	14:44
150	84,7	91,1	Collía. Cruce izda. dirección Arriondas AS-342	14:15	15:16	15:08	15:00
70	85,8	90,0	San Andrés. Cruce izda. AS-260	14:17	15:18	15:10	15:02
25	87,2	88,6	Arriondas. Cruce izda. dirección Santander N-634a	14:18	15:20	15:12	15:04
30	88,0	87,8	Cruce rtda. dcha. dirección Cangas de Onís por la N-625	14:30	15:22	15:13	15:05
60	94,5	81,3	PRESTÍN. N-625	14:40	15:33	15:24	15:16
60	95,0	80,8	Cangas de Onís. Av. Covadonga	14:41	15:34	15:25	15:17
70	97,0	78,8	Pasa a ser la AS-114	14:44	15:38	15:28	15:20
85	98,8	77,0	Rtda. izda. dirección Panes AS-114	14:47	15:41	15:31	15:23
95	101,0	74,8	Cruce izda. dirección Nava por la AS-340	14:50	15:45	15:35	15:26
200	105,0	70,8	Comienza Puerto. AS-340	14:57	15:52	15:42	15:32
530	115,1	60,7	ALTO DEL TORNO. AS-340	15:14	16:10	15:58	15:48
55	123,0	52,8	Nueva. Cruce dcha. dirección Llanes por la AS-263	15:27	16:24	16:12	16:01
35	127,5	48,3	Villahormes - Naves. AS-263	15:34	16:32	16:19	16:08
35	131,8	44,0	SPRINT INTERMEDIO	15:40	16:39	16:26	16:15
30	132,0	43,8	Posada. Cruce dcha. dirección La Rebollada AS-115	15:40	16:39	16:27	16:15
30	132,2	43,6	Paso a nivel. AS-115	15:41	16:40	16:27	16:15
105	140,0	35,8	Meré. AS-115	15:55	16:54	16:40	16:28
385	146,0	29,8	Cruce rtda. izda. dirección Panes por la AS-114	16:05	17:04	16:50	16:37
385	147,0	28,8	Ortigueiro. AS-114	16:06	17:06	16:52	16:39
350	149,6	26,2	Túnel de 100 m. AS-114	16:11	17:11	16:56	16:43
165	155,0	20,8	Carreña de Cabrales. AS-114	16:15	17:20	17:05	16:51
135	157,0	18,8	Arenas de Cabrales. Cruce dcha. dirección Sotres por la AS-264	16:18	17:24	17:08	16:54
190	158,9	16,9	2 túneles de 50 m en 200 m	16:31	17:27	17:11	16:57
210	163,0	12,8	Túnel de 50 m	16:36	17:34	17:18	17:04
220	163,1	12,7	Poncebos. Cruce izda. dirección Sotres por la ctra. Poncebos-Sotres, CA-1. Comienza Puerto	16:36	17:34	17:18	17:04
320	164,8	11,0	4 túneles en poca distancia de 100 m y 50 m	16:38	17:37	17:21	17:07
940	173,3	2,5	Giro izda. dirección Sotres	16:53	17:52	17:35	17:20
1.020	174,0	1,8	Sotres	16:54	17:54	17:37	17:21
1.230	175,8	0,0	ALTO DE SOTRES. SOTRES. CABRALES. META	17:57	17:40	17:24	17:24

PUERTOS DE MONTAÑA **ALTO DEL TORNO**

Km 115,1. Desnivel 330 m.
Ascenso 10,1 km. Porcentaje 3,2%

ALTO DE SOTRES

Km 175,8. Desnivel 1.010 m.
Ascenso 12,7 km. Porcentaje 7,9%

PARADA TÉCNICA CARAVANA **SAN VICENTE DE LA BARQUERA**

Km 7,5. Salida 11:43 h.

RIBADESELLA

Km 70. Salida 13:40 h.

ARRIONDAS

Km 87,2. Salida 14:28 h.

ARENAS DE CABRALES

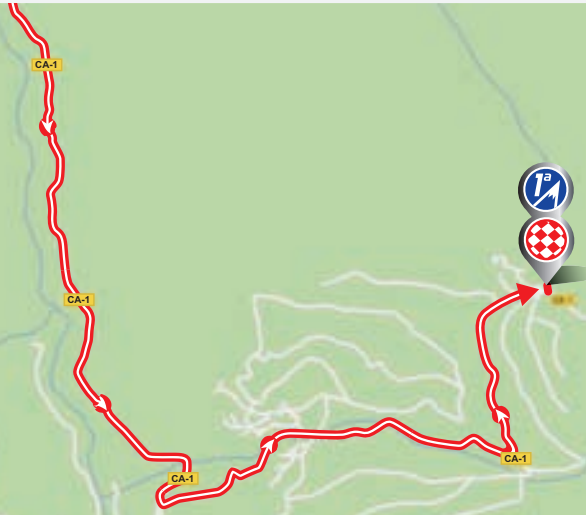
Km 157. Salida 16:28 h.

PASOS CON PRECAUCIÓN BANDERAS AMARILLAS

RD-RI-R = Rtda., **B** = Badenes, **SC** = Setos, **M** = Medianas, **GD** = Curvas y cruces a la derecha, **GI** = Curvas y cruces a la izquierda, **PE** = Paso estrecho, **T** = Túnel

B 4,5 - R 6,5 - RD 7,2 - R 13,7 - R 17,5 - RD 22,7 - R 22,8 - PC - R 30,6 - R 30,8 - R 35,9 - R 38 - RD 39,6 - R 39,8 - RI 41 - R 41,4 - RD 42,8 - R 43,4 - R 47,7 - GD 70 - RI 70,5 - GI 71,5 - GI 84,7 - GI 85,8 - GI 87,2 - RD 88 - R 93,8 - GI 94,7 - R 97 - RI 98,8 - GI 100,5 - GI 101 - GD 123 - GD 132 - RI 146 - GD 157 - T 158,9 - T 163 - GI 163,1 - T 164,8 - T 165 - T 166 - M GI 173,3

ACCESO ZONA META



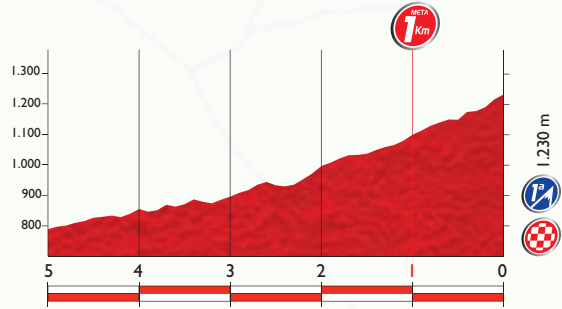
Datos del mapa ©2015 Google, basado en BCN IGN España

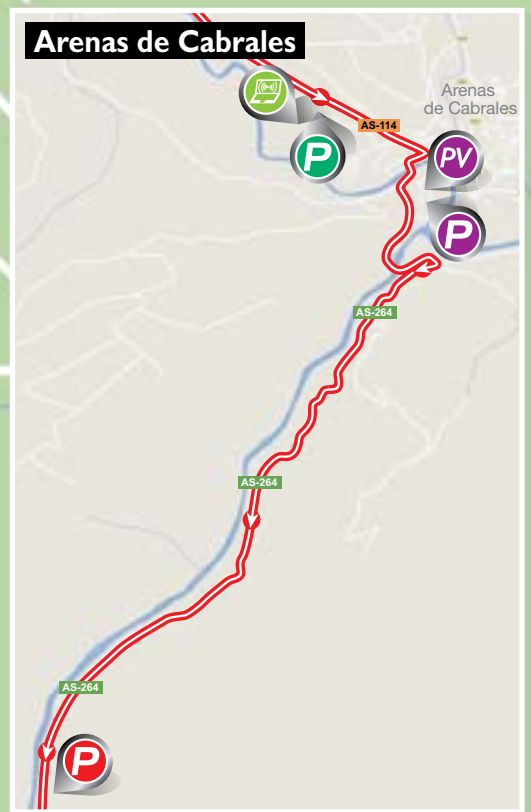
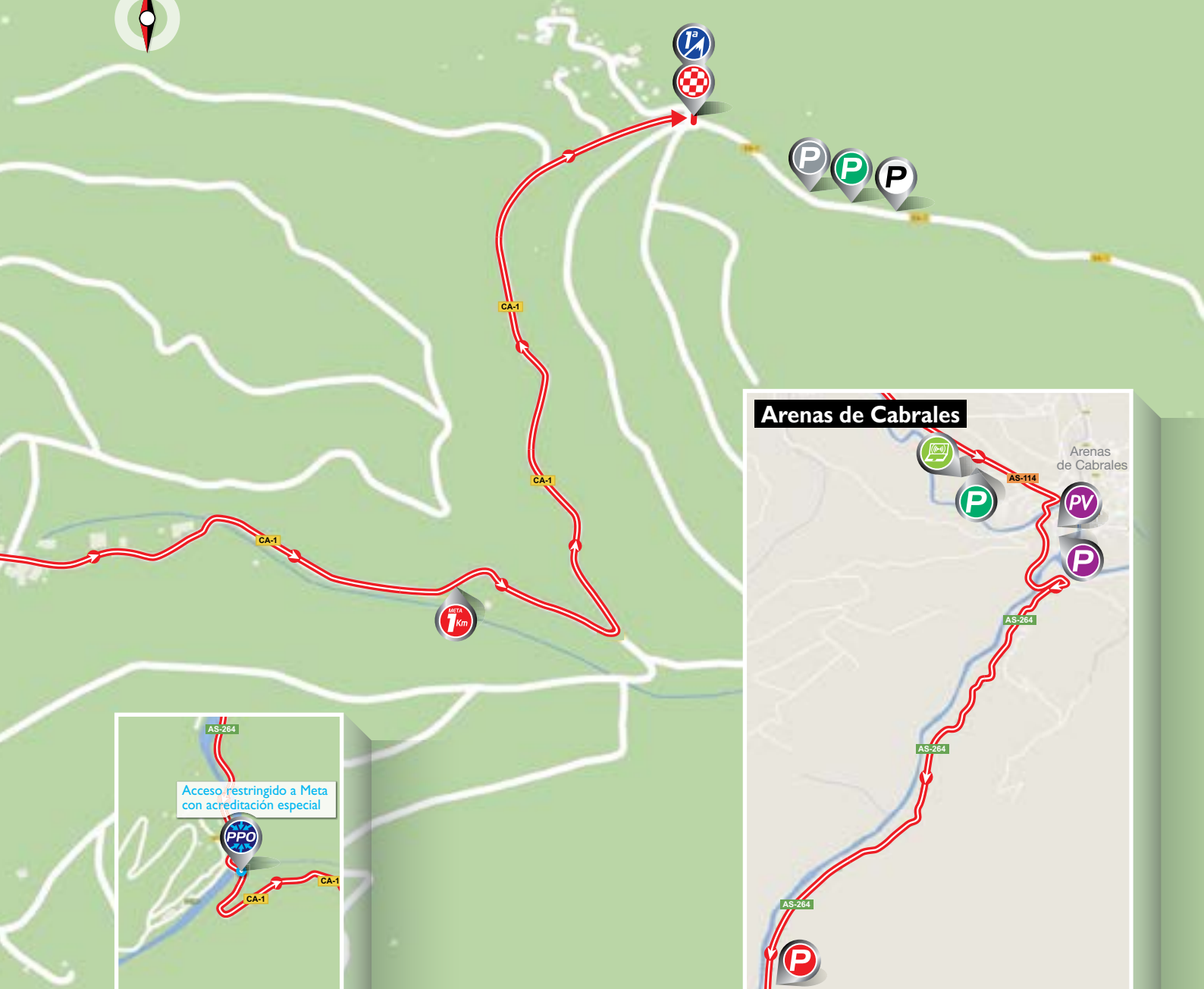
200 m

ÚLTIMOS KM



Altimetría 5 últimos km





LÍNEA DE META
CA-1 - Sotres

PUNTO PASO OBLIGATORIO
CA-1
Lat 43°13'57.26"N
Long 4°44'41.78"O

LLEGADA ÚLTIMO KM
Recta de 300 m en subida, curva izda., recta de 500 m con ligeras curvas dcha. e izda. Curva continua dcha. 300 m. Meta en subida. Último km porcentaje medio del 13%.

O. PERMANENTE Y S. PRENSA
Centro Público de Educación Básica 'Las Arenas'. Cabrales. AS-114 - 33554 Arenas de Cabrales (Asturias)

DISTANCIA A META
17,6 km

PARKING EQUIPOS
Parking Explanada a la izquierda en la AS-264, según plano adjunto

DISTANCIA A META
16 km

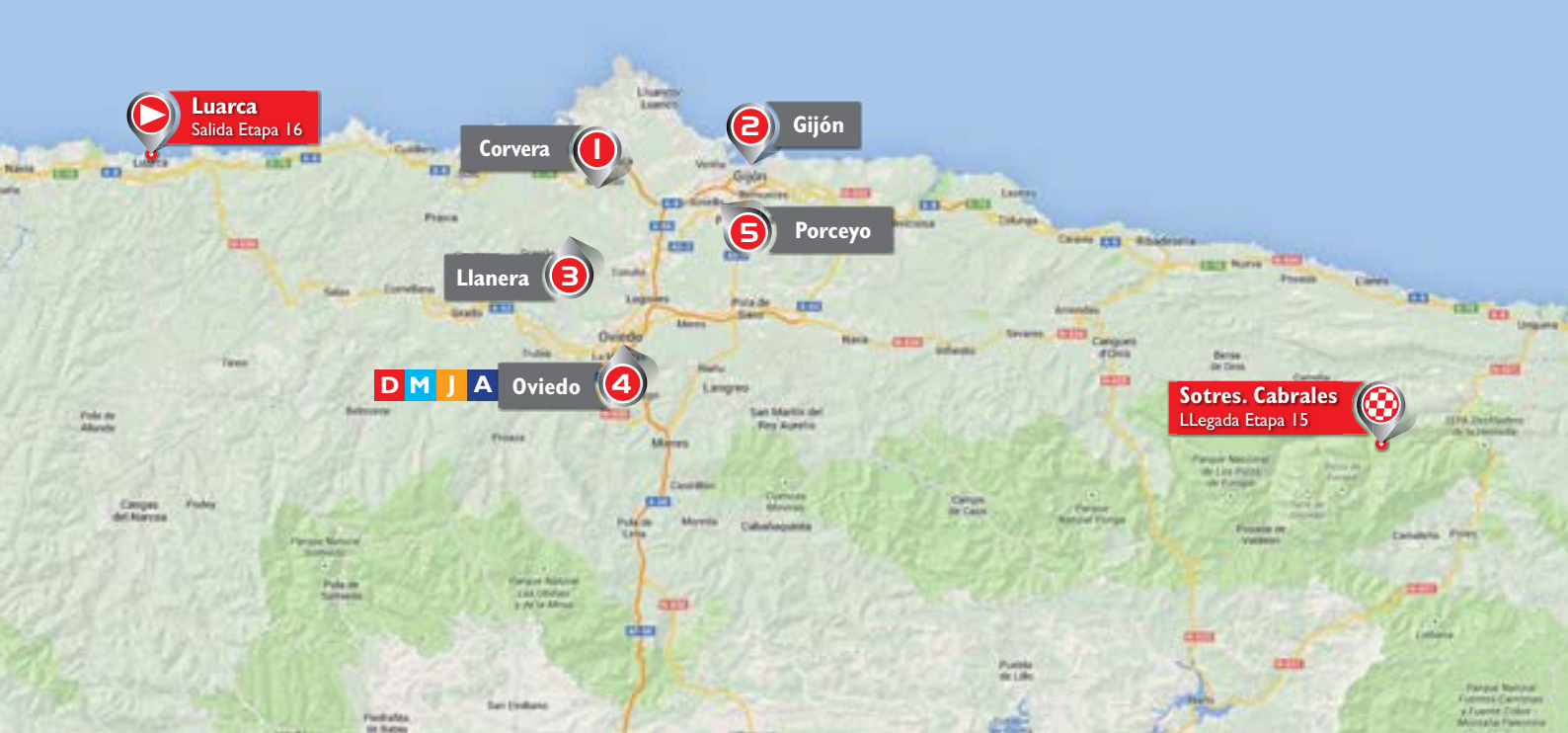
PARKING ORGANIZACIÓN

PARKING PRENSA

PARKING INVITADOS

PARKING CARAVANA

PARQUE VUELTA
Parking de Arenas de Cabrales (Arenas de Cabrales)
De 16:30 h a 20:30 h



1 CORVERA

Hotel ZEN BALAGARES
Dirección Av. de los Balagares, 34
Tel.: 958 535 157

- TEAM CANNONDALE-GARMIN
- COLOMBIA

2 GIJÓN

Hotel ABBA PLAYA GIJÓN
Dirección Paseo Doctor Fleming, 37
Tel.: 985 000 000

- COFIDIS, SOLUTIONS CRÉDITS

Hotel AC GIJÓN
Dirección Av. de Oviedo, 15
Tel.: 985 990 500

- ASTANA PRO TEAM

Hotel BAL
Dirección Carretera N-632. Km. 59,6
Tel.: 985 341 997

- MOVISTAR TEAM
- TEAM KATUSHA

Hotel BEGOÑA PARK
Dirección Carretera Providencia, Km. 566
Tel.: 985 133 909

- TREK FACTORY RACING

Hotel NH GIJÓN
Dirección Paseo Doctor Fleming, 71
Tel.: 985 195 755

- FDJ

Hotel TRYP GIJÓN
Dirección Av. de Torcuato Fernández Miranda, 26
Tel.: 985 199 800

- CAJA RURAL - SEGUROS RGA

3 LLANERA

Hotel SILVOTA
Dirección Peña Santa, s/n
Tel.: 985 267 171

- TEAM EUROPCAR
- TEAM GIANT-ALPECIN

4 OVIEDO

Hotel AC OVIEDO
Dirección Plaza de los Ferroviarios, 1
Tel.: 985 965 488

- AG2R LA MONDIALE

Hotel AYRE OVIEDO
Dirección Policarpo Herrero, s/n
Tel.: 985 964 777

- LAMPRE - MERIDA

Hotel LAS CALDAS
Dirección Las Caldas, s/n
Tel.: 985 798 787

- BMC RACING TEAM
- TEAM SKY

Hotel LAS LOMAS
Dirección Tenderina Baja, s/n
Tel.: 985 282 261

- ETIXX-QUICK STEP
- MTN-QHUBEKA
- TEAM LOTTO NL - JUMBO

Hotel RECONQUISTA
Dirección Gil de Jaz, 16
Tel.: 985 241 100

- TINKOFF-SAXO

Hotel SILKEN MONUMENTAL NARANCO
Dirección Marcelino Suárez, 29
Tel.: 985 963 280

- IAM CYCLING

5 PORCEYO

Hotel LA BOROÑA
Dirección Carretera AS-II, N° 1602
Tel.: 985 166 024

- LOTTO-SOUDAL
- ORICA GreenEDGE

D M J A OVIEDO

Hotel AYRE OVIEDO
Dirección Policarpo Herrero, s/n
Tel.: 985 964 777

DIRECCIÓN / SERVICIO MÉDICO

Hotel BARCELÓ OVIEDO
Dirección Cervantes, 13
Tel.: 985 255 000

JURADO / ASESORES



Principado de Asturias

Javier Fernández Fernández



Presidente del Principado de Asturias

El sacrificio, la humildad, el trabajo, solitario y en equipo, la disciplina son valores que encarna el ciclismo y que la Vuelta transmite. El enorme esfuerzo de los ciclistas volverá a ser premiado con el aliento de miles de aficionados. Tened por seguro que desde Asturias se recibirá a todo el mundo con la hospitalidad propia de esta tierra y de esta gente

Porque Asturias siempre ha tenido en la Vuelta un escaparate de excepción para nuestros incomparables paisajes lo mismo que la Vuelta tiene en Asturias el escenario perfecto para grandes gestas.

Este acontecimiento deportivo tan querido para nuestra tierra es el trampolín hacia el resto de España y del mundo de algunos de nuestros paisajes y de todo nuestro potencial como destino de naturaleza y de turismo deportivo. Son la prueba los Lagos de Covadonga primero y, después, el Angliru, ahora casi un mito y referencia de retos ciclistas. La Vuelta, promotora de motivaciones y descubridora de destinos, mostrará este año a todo el mundo dos nuevos finales inéditos: Sotres, en el concejo de Cabrales, y la ermita de Alba, en Quirós.

En cualquiera de estas etapas encontraréis paisajes evocadores, con esa belleza que golpea y no consiente la indiferencia. Pensaréis que por algo Asturias tiene por lema el “paraíso natural”. En esas postales han intervenido de manera decisiva las manos de los hombres y las mujeres, de ganaderos y agricultores que han sido y siguen siendo los jardineros mayores de ese paisaje.

Espero que tanto la caravana organizativa como la afición disfrute de todo lo mucho y bueno que ofrece nuestra Comunidad.

Un poco más del Principado de Asturias...

Asturias atesora seis espacios declarados Reserva de la Biosfera por la UNESCO, territorios con valores ecológicos y culturales únicos: Picos de Europa, Oscos-Eo, Somiedo, Las Ubiñas-La Mesa, Redes o Fuentes del Narcea, Degaña e Ibias -con Muniellos como estandarte- junto con la costa mejor preservada de España, hacen que Asturias sea reconocida como el Paraíso Natural.

También el mantenimiento del patrimonio cultural ha sido uno de sus baluartes. El Camino de Santiago- tanto el del Norte como el Primitivo-, cuevas con arte paleolítico como Tito Bustillo o el Arte Prerrománico Asturiano forman parte de la nómina de bienes del Patrimonio Mundial de la UNESCO.

 www.turismoasturias.es

Estos reconocimientos son una muestra de lo que ofrece esta tierra que tiene una de sus más notables señas de identidad en una gastronomía que nace en profundas cuevas naturales, en las que se maduran joyas como el Cabrales o el Gamonéu, y que se adentra en el Cantábrico para recoger manjares como el bonito del norte. La sidra, *les fabes*, el vino de Cangas o el chosco de Tineo son algunos de los iconos de una cocina tan espléndida como variada. Una tierra milenaria y un pueblo acogedor que invitan a disfrutar del Paraíso Natural.

VEN A ASTURIAS
Y DISFRUTA COMO LO HACEMOS AQUÍ

GUARDIANES DEL PARAÍSO



TURISMOASTURIAS.ES



Asturias
paraíso natural

Cabrales

Francisco González López



Alcalde de Cabrales

Es un orgullo para Cabrales, a la vez que una gran responsabilidad, acoger el final de la 15 etapa de la Vuelta Viciasta a España 2015, y un motivo de gran ilusión, dada la trascendencia que la llegada de la Vuelta va a tener en la promoción de Cabrales, nuestro paisaje, el queso y nuestra Marca “Cabrales destino gastronómico”, a través de las retransmisiones en directo de las tv. y de los distintos medios de comunicación nacionales e internacionales.

Como alcalde considero que los valores que representa y transmite el ciclismo, como el esfuerzo y la capacidad de recuperación, son los que nos han de servir como ejemplo.

Cabrales está vinculado al ciclismo a través de un gran corredor, natural de este concejo, que fue profesional entre los años 1984 y 1992 ganando una etapa de la Vuelta a España en 1985 y una etapa del Tour de Francia en 1986. Promotor con otros grandes ciclistas asturianos, de la cicloturista, que se celebra en Cabrales, con final en Sotres. Ángel José Sarrapio Borbolla.

Quiero agradecer a la organización de la Vuelta, a los ciclistas, a sus familias y amigos, su visita a nuestro municipio y quiero aprovechar también para agradecer la colaboración del gobierno del Principado de Asturias, que con el Ayuntamiento de Cabrales, hizo posible esta etapa con final en Sotres.

Un poco más de Cabrales...

El concejo de Cabrales, marcado por la fama de su queso y por ser una de las principales entradas al Parque Nacional de los Picos de Europa es, sin duda, uno de los referentes turísticos del norte de España. Este rincón del oriente asturiano avalado por una accidentada orografía, no en vano en su territorio se alcanzan picos tan importantes como el Naranjo de Bulnes, cuna de la escalada en España o el Torrecerredo, que es la cota más alta de toda la cordillera cantábrica, guarda muchas más sorpresas al visitante.

Sólo hay que adentrarse en sus pueblos y contemplar con asombro como el paso del tiempo apenas ha mermado la riqueza de su arquitectura civil y religiosa, patente en los palacios, casonas, puentes, iglesias repartidos por todo el concejo.

Naturaleza, arte, etnografía, deporte, montañismo y una amplia gastronomía se alían en Cabrales convirtiéndolo en un excelente destino para todo el año.

 www.cabrales.es



Way of Life!

V-Strom 650
ABS

Real Adventures





Valdés

Simón Guardado Pérez



Alcalde de Valdés

Luarca será el escenario de la salida de la decimosexta etapa de la Vuelta Ciclista a España 2015. Sirvan estas palabras para dar la bienvenida al Concejo de Valdés a todos los participantes: equipos, prensa, organización y a todos los que de una manera u otra hacen posible que esta “gran familia” que es la Vuelta lleve a cabo esta gran prueba ciclista.

Para nuestro concejo es una gran oportunidad de mostrar a todo el mundo su paisaje, su cultura, su gastronomía y que todos descubran los atractivos de nuestro territorio. Es un privilegio y una gran satisfacción que Luarca se convierta por un día en centro de todo este espectáculo y que las imágenes de nuestra villa recorran el mundo entero.

Ya en 2007, Luarca fue escenario de un final de etapa de la Vuelta y el impacto que esto supuso todavía lo mantenemos vivo en nuestras retinas debido a la grandiosidad del acontecimiento.

Para todos los esforzados de la ruta, la mejor de las suertes en esta gran prueba ciclista y para la organización la enhorabuena por hacer de la Vuelta a España un evento internacional de primer orden y el agradecimiento por hacer que nuestros pueblos, nuestras villas, en suma nuestros territorios sean conocidos internacionalmente a través de la Vuelta Ciclista a España y de las imágenes que de ella se emiten.

Un poco más de Valdés...

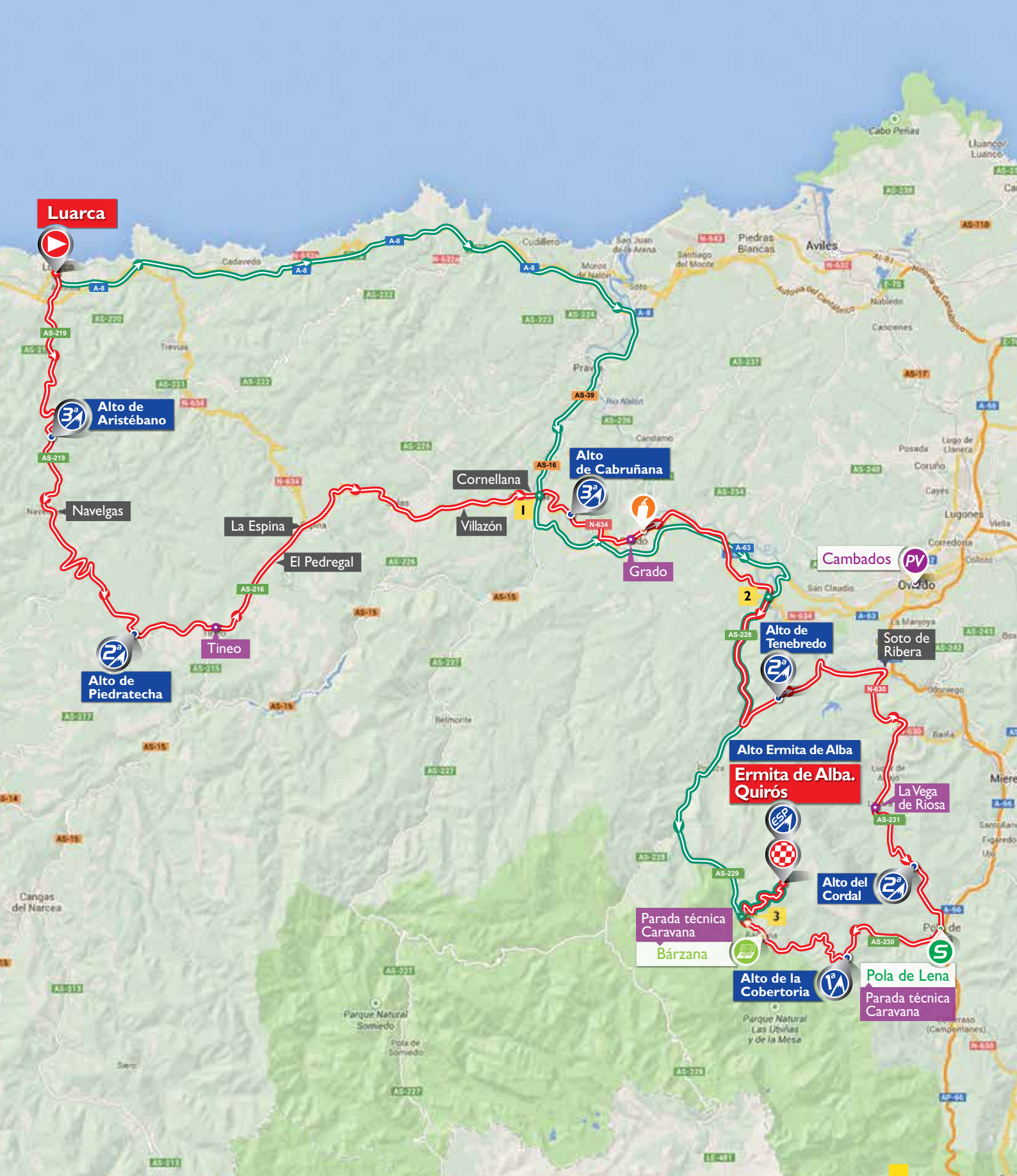
Situado en la costa oeste, a 100 km de Oviedo y 87 de Gijón, con una extensión de 375 km², el Concejo de Valdés se sitúa entre los más extensos del Principado de Asturias. Sus paisajes ofrecen un singular contraste entre mar y montaña. A lo largo de toda su costa se extiende un gran número de playas y acantilados, que sin duda ofrecen un paisaje único. En contraste con este paisaje marino, también podemos encontrar en Valdés, valles de gran belleza.

Con semejantes características no es de extrañar que el Concejo de Valdés ofrezca numerosas posibilidades de practicar actividades al aire libre: senderismo, rutas a caballo, pesca deportiva, así como disfrutar de sus playas de excelente calidad.

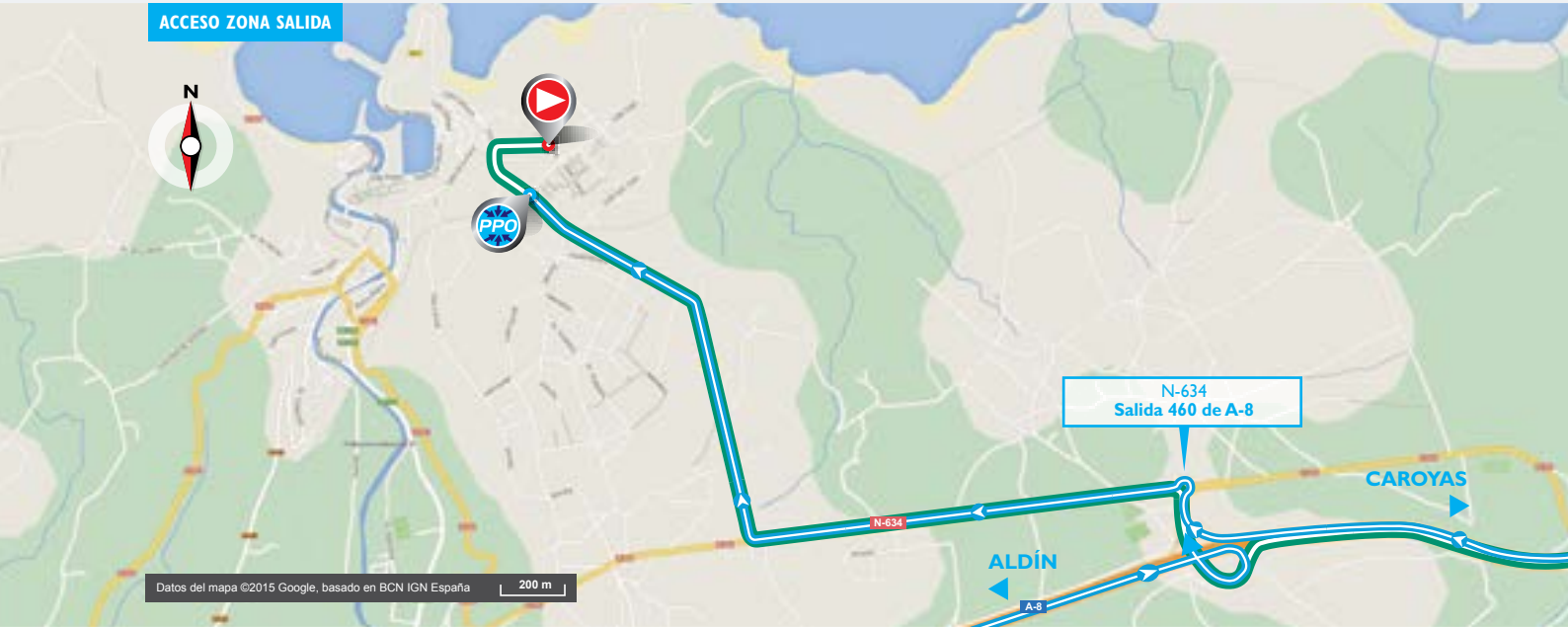
En consonancia con la identidad del concejo, la gastronomía de Valdés, es tan rica como variada. No hay que olvidar que Luarca es uno de los principales puertos pesqueros de Asturias, que tiene fama por sus pescados y mariscos, en especial la caldereta al estilo de Luarca y los pescados de roca. Igualmente, en toda la comarca, tendrán la posibilidad de probar sus exquisitos potajes, excelentes carnes rojas y dulces irresistibles como las natas vaqueiras.

Un lugar ideal como destino turístico.

 www.valdes.es

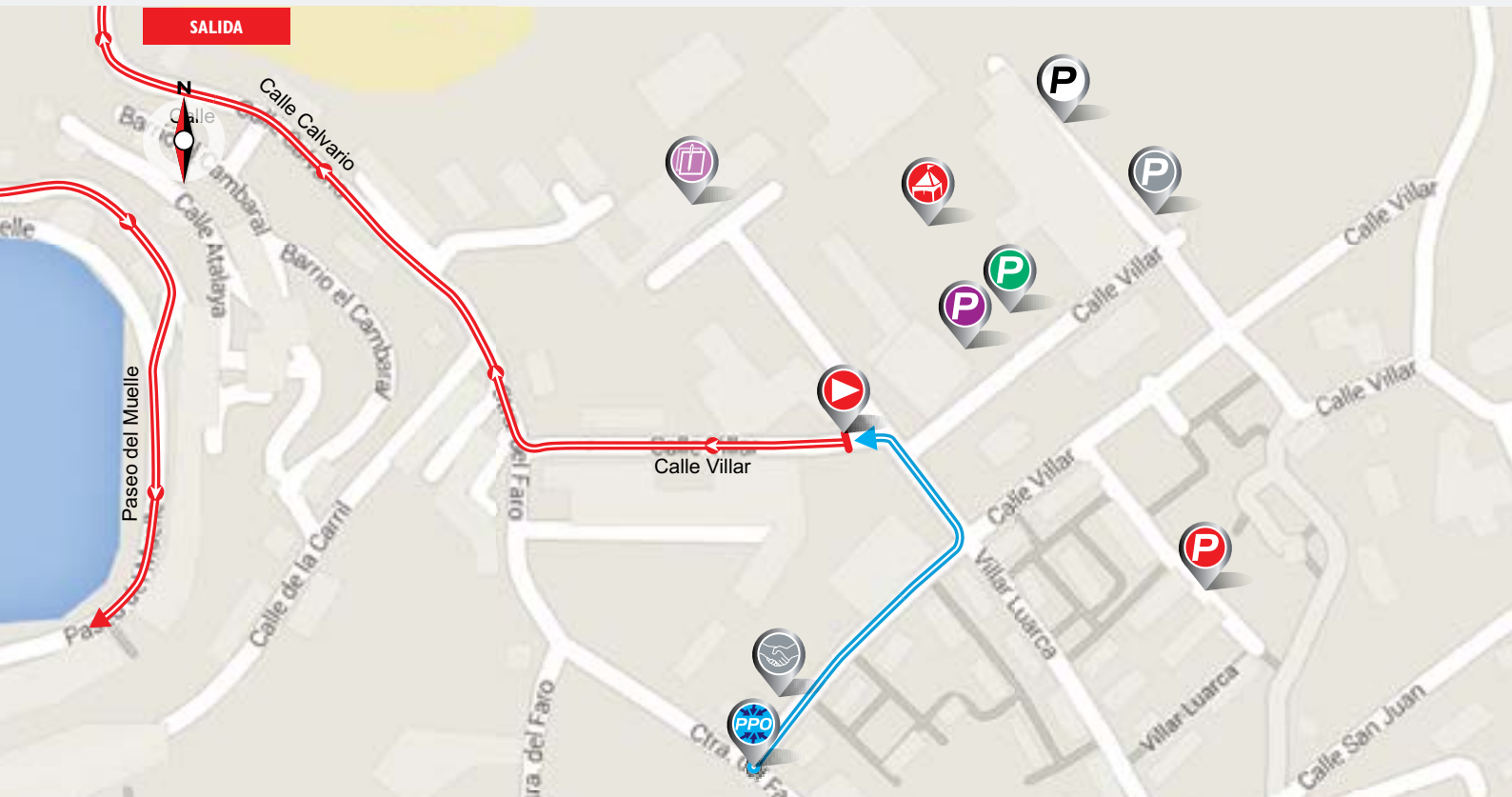


ACCESO ZONA SALIDA



Datos del mapa ©2015 Google, basado en BCN IGN España 200 m

SALIDA



LÍNEA DE SALIDA



CONTROL DE FIRMAS
Explanada I.E.S. Carmen y Severo Ochoa
De 11:18 h a 12:03 h.



PARKING ORGANIZACIÓN



PUNTO PASO OBLIGATORIO
VA-I, Ctra. del Faro con C/ Villar
LAT 43°32'40.63"N
LONG 6°31'41.99"O



LLAMADA
12:08 h.



PARKING PRENSA



ACCESO INVITADOS



PARKING EQUIPOS



PARKING INVITADOS



PUNTO DE ENCUENTRO



DISTANCIA:
300 m



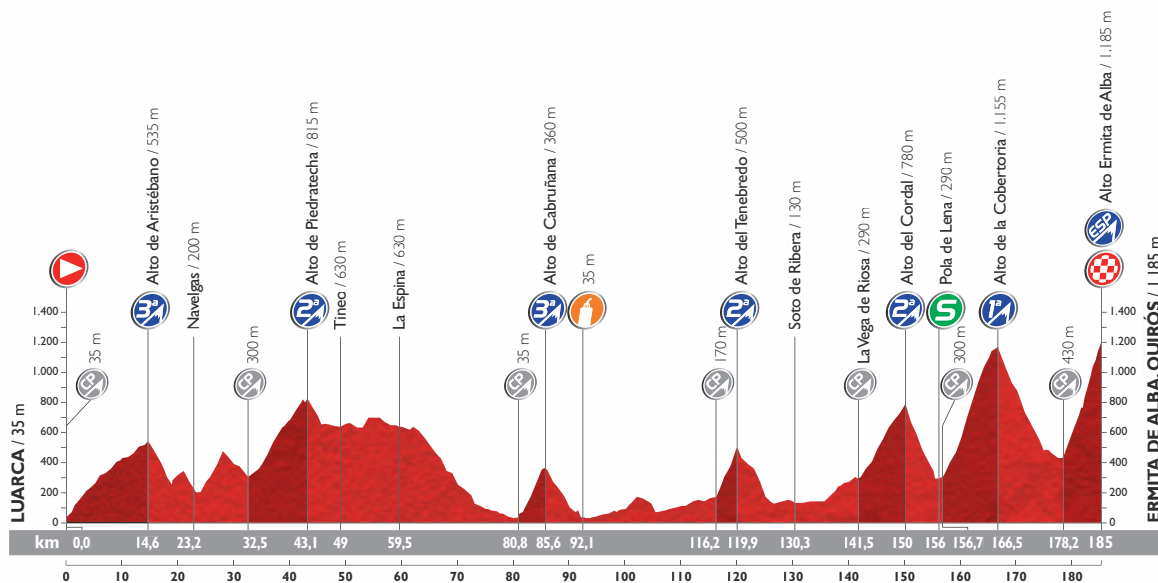
PARKING CARAVANA

SALIDA NEUTRALIZADA

C/ Villar, C/ Calvario, VA-I, Paseo del Muelle, C/ Ribera, Puente Río Negro, Plaza Alfonso X El Sabio, C/ Uría, Av. Álvaro de Albornoz, Av. Buenavista, AS-219, Barrio Nuevo, AS-219. Av. Argentina. Total: 5 km

SALIDA LANZADA

Dirección Pola de Allende a la altura del hito kilométrico 3 por la AS-219.

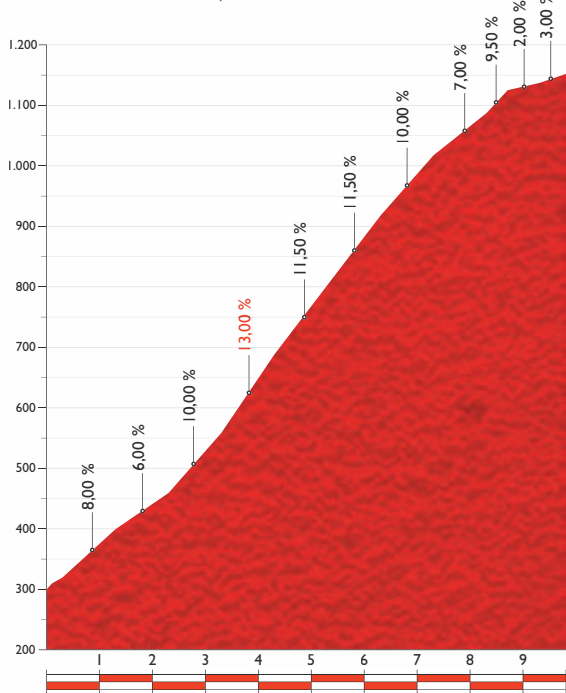


Altitud máx.: 1.185 m Ascenso: 5.010 m Descenso: 3.860 m



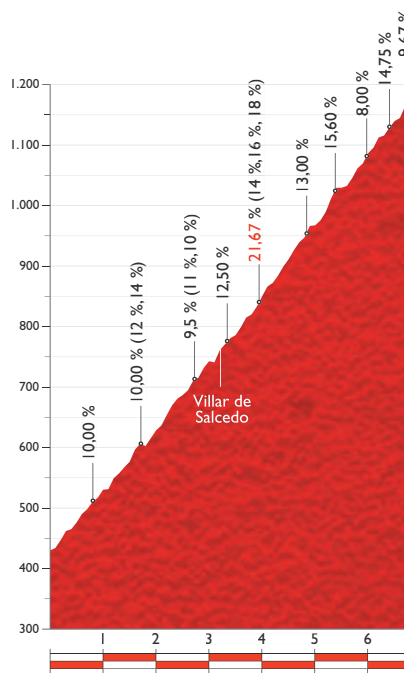
Alto de la Cobertoria

Ascenso: 9,8 km
Altitud máx.: 1.155 m
Desnivel: 855 m
Pendiente media: 8,7 %
Pendiente máx.: 13,00 %



Alto Ermita de Alba

Ascenso: 6,8 km
Altitud máx.: 1.185 m
Desnivel: 755 m
Pendiente media: 11,1 %
Pendiente máx.: 21,67 %



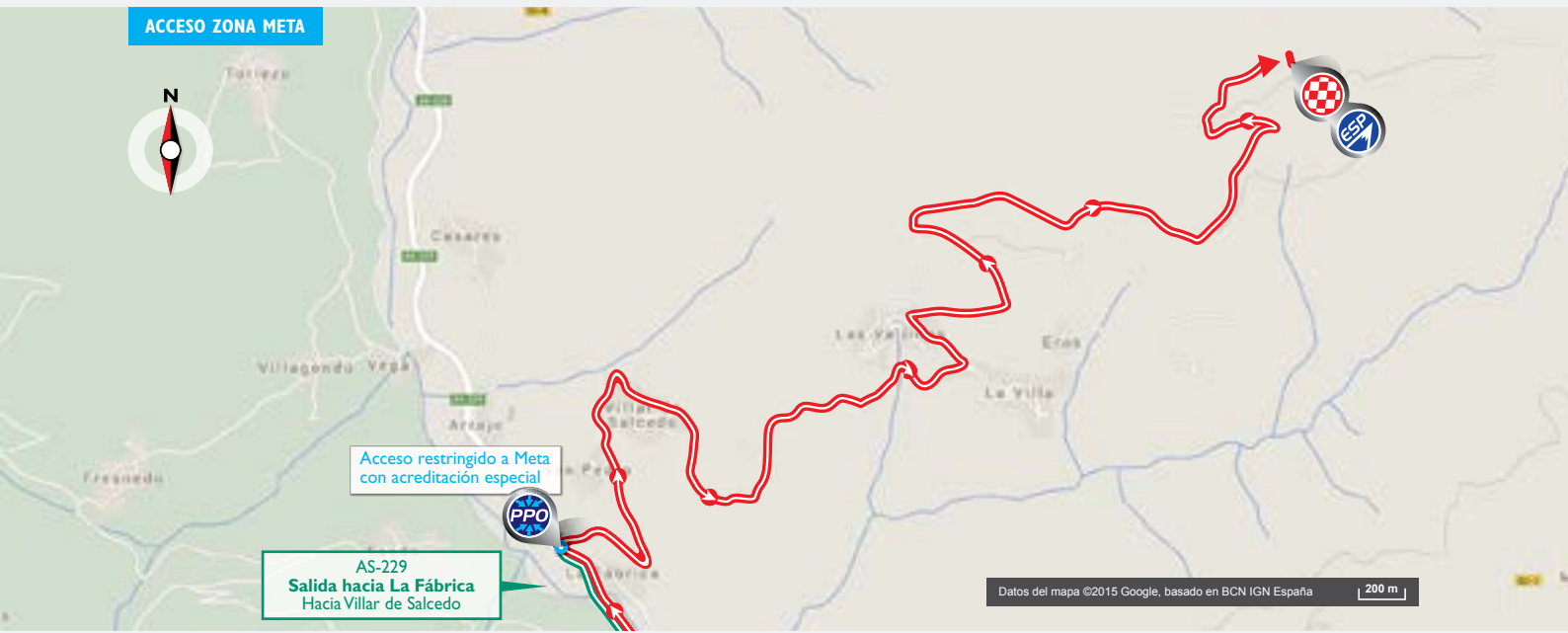
ALTITUD	KILÓMETROS		ITINERARIO	HORARIO PREVISTO			
	RECORRIDOS	POR RECORRER		CARAVANA	33 km/h	35 km/h	37 km/h
LUARCA. PRINCIPADO DE ASTURIAS							
Salida neutralizada. 12:13 h.							
35	0,0	185,0	Salida lanzada dirección Pola de Allende a la altura del hito kilométrico 3 por la AS-219. Comienza Puerto	11:00	12:23	12:23	12:23
115	1,5	183,5	La Figal. AS-219	11:02	12:25	12:25	12:25
535	14,6	170,4	ALTO DE ARISTÉBANO. AS-219	11:26	12:49	12:48	12:46
250	18,9	166,1	Naraval. AS-219	11:34	12:57	12:55	12:53
200	23,2	161,8	Navelgas. AS-219	11:42	13:05	13:02	13:00
300	32,5	152,5	Cruce izda. dirección Tineo AS-350. M Bárcenas. Comienza Puerto	11:59	13:22	13:18	13:15
815	43,1	141,9	ALTO DE PIEDRATECHA. AS-350	12:18	13:41	13:36	13:32
645	45,6	139,4	Piedrafita. Rtda. izda. AS-217	12:20	13:45	13:41	13:36
630	49,0	136,0	Tineo. Av. González, Plaza del Ayuntamiento, Av. Conde Campomares, Travesía Jesús Evaristo Casariego, Av. Oviedo, badenes, AS-216	12:27	13:52	13:47	13:42
690	56,0	129,0	El Pedregal. AS-216	12:49	14:04	13:59	13:53
630	59,5	125,5	La Espina. N-634	12:55	14:11	14:05	13:59
225	71,0	114,0	Salas (Ext.). N-634	13:16	14:32	14:24	14:18
90	75,0	110,0	Villazón. N-634	13:23	14:39	14:31	14:24
40	79,0	106,0	Cornellana. N-634	13:30	14:46	14:38	14:31
35	80,8	104,2	Comienza Puerto. N-634	13:32	14:49	14:41	14:34
360	85,6	99,4	Cabruñana. ALTO DE CABRUÑANA	13:41	14:58	14:49	14:41
80	91,0	94,0	Grado. N-634	13:50	15:08	14:59	14:50
35	92,1	92,9	AVITUALLAMIENTO. N-634	14:02	15:10	15:00	14:52
35	94,0	91,0	Peñaflor. Anzo. N-634	14:04	15:13	15:04	14:55
90	100,0	85,0	Rtda. dcha. dirección Trubia. N-634	14:15	15:24	15:14	15:05
170	102,0	83,0	Fuego. N-634	14:18	15:28	15:17	15:08
70	105,3	79,7	Trubia. Pasa a ser la AS-228	14:23	15:34	15:23	15:13
150	113,0	72,0	Túnel en curva izda. iluminado	14:26	15:48	15:36	15:26
170	116,2	68,8	Cruce izda. dirección Las Xanas AS-360. Comienza Puerto	14:31	15:54	15:42	15:31
500	119,9	65,1	ALTO DEL TENEBREDO. AS-360	14:37	16:01	15:48	15:37
170	125,0	60,0	Cruce dcha. AS-322	14:45	16:10	15:57	15:45
130	130,3	54,7	Soto de la Ribera. Cruce dcha. N-630	14:54	16:19	16:06	15:54
140	135,5	49,5	Cruce dcha. dirección Vega de Riosa AS-231	15:03	16:29	16:15	16:02
260	139,0	46,0	La Foz. AS-231	15:08	16:35	16:21	16:08
290	141,5	43,5	La Vega de Riosa. AS-231. Comienza Puerto	15:12	16:40	16:25	16:12
780	150,0	35,0	ALTO DEL CORDAL. AS-231	15:37	16:55	16:40	16:26
340	155,0	30,0	Muñón. AS-231	15:45	17:04	16:48	16:34
310	155,3	29,7	Cruce dcha. AS-242	15:46	17:05	16:49	16:34
290	156,0	29,0	POLA DE LENA. AS-234	15:47	17:06	16:50	16:35
300	156,7	28,3	Cruce dcha. dirección Bárcena AS-230. Comienza Puerto	15:58	17:07	16:51	16:37
1.155	166,5	18,5	ALTO DE LA COBERTORIA. AS-230	16:15	17:25	17:08	16:53
460	176,0	9,0	Bárcena. AS-230	16:32	17:43	17:24	17:08
430	178,2	6,8	Cruce dcha. dirección Villar de Salcedo. Comienza Puerto	16:45	17:47	17:28	17:11
755	181,7	3,3	Villar de Salcedo. Giro de 180° izda	17:53	17:34	17:17	
1.185	185,0	0,0	ALTO ERMITA DE ALBA. ERMITA DE ALBA. QUIRÓS. META	17:59	17:40	17:23	

- PUERTOS DE MONTAÑA**
- ALTO DE ARISTÉBANO**
Km 14,6. Desnivel 500 m. Ascenso 14,6 km. Porcentaje 3,4%
 - ALTO DE PIEDRATECHA**
Km 43,1. Desnivel 515 m. Ascenso 10,6 km. Porcentaje 4,8%
 - ALTO DE CABRUÑANA**
Km 85,6. Desnivel 325 m. Ascenso 4,8 km. Porcentaje 6,7%
 - ALTO DEL TENEBREDO**
Km 119,9. Desnivel 330 m. Ascenso 3,7 km. Porcentaje 8,9%
 - ALTO DEL CORDAL**
Km 150. Desnivel 490 m. Ascenso 8,5 km. Porcentaje 5,7%
 - ALTO DE LA COBERTORIA**
Km 166,5. Desnivel 855 m. Ascenso 9,8 km. Porcentaje 8,7%
 - ALTO ERMITA DE ALBA**
Km 185. Desnivel 755 m. Ascenso 6,8 km. Porcentaje 11,1%

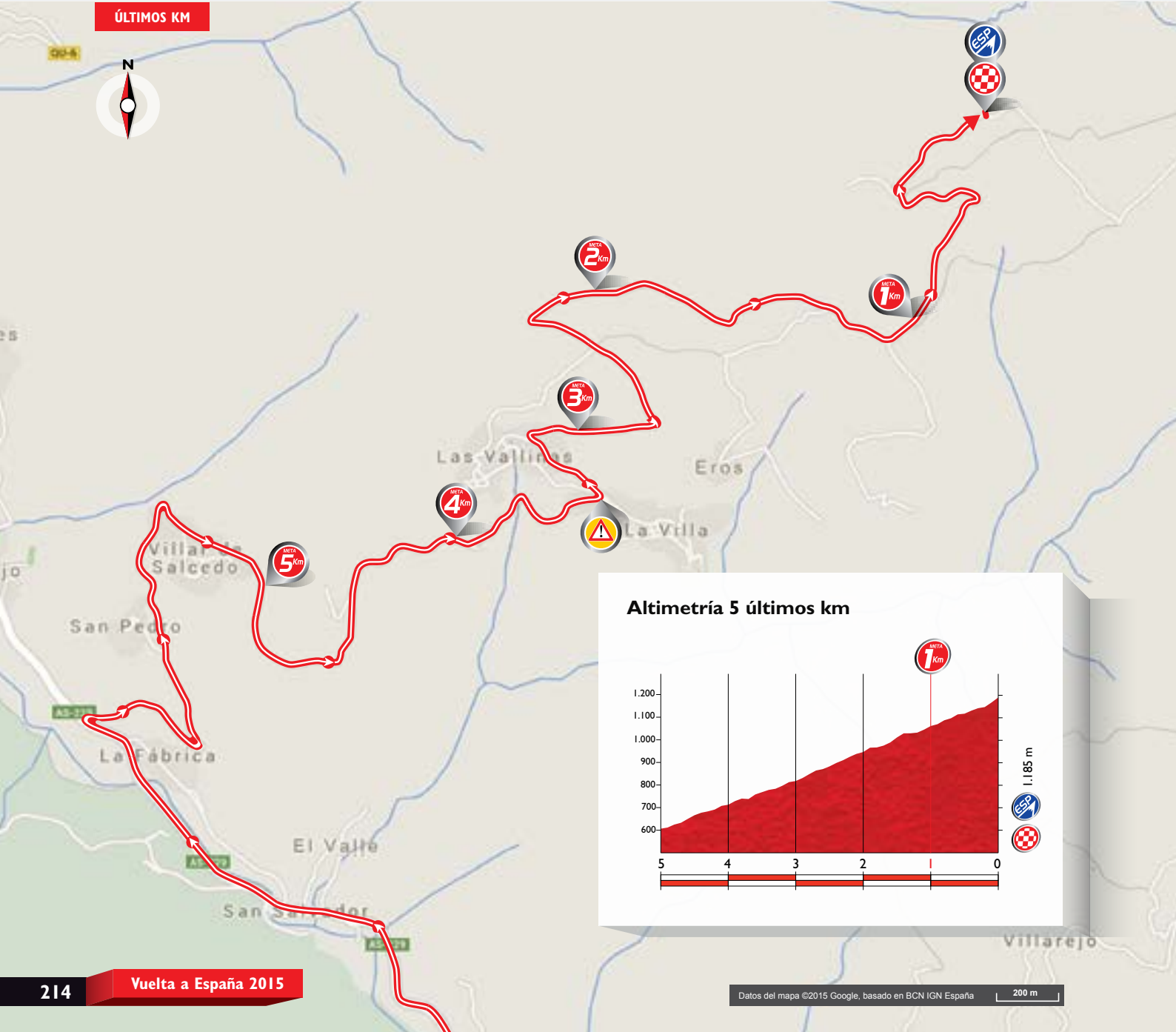
- PARADA TÉCNICA CARAVANA**
- TINEO**
Km 49. Salida 12:37 h.
 - GRADO**
Km 91. Salida 14:00 h.
 - LA VEGA DE RIOSA**
Km 141,5. Salida 15:22 h.
 - POLA DE LENA**
Km 156. Salida 15:57 h.
 - BÁRCENA**
Km 176. Salida 16:42 h.

- PASOS CON PRECAUCIÓN BANDERAS AMARILLAS**
- RD-RI-R = Rtda., B = Badenes, SC = Setos, M = Medianas, GD = Curvas y cruces a la derecha, GI = Curvas y cruces a la izquierda, PE = Paso estrecho, T = Túnel
- GI 23,2 - GI 32,5 - GI 45,6 - R 47 - R 50,7 - R 59,5 - R 61,4 - R 73 - R 80,8 - R 90 - R 91,5 - R 92 - R 92,1 - R 92,6 - R 93,6 - RD 100 - RID 105,7 - GI 116,2 - GD 125 - R 129,6 - GD 130,3 - GD 135,5 - GD 155,3 - GD 156,7 - GI 156,8 - GD 178,2 - GI 181,7

ACCESO ZONA META



ÚLTIMOS KM

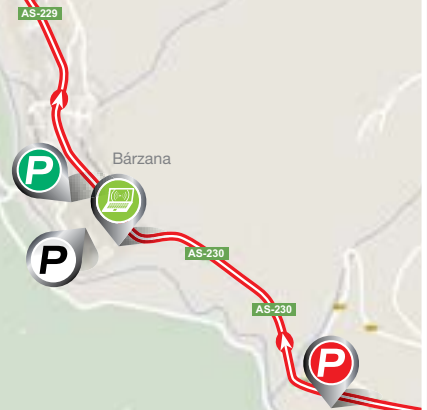




Oviedo



Bárzana



LÍNEA DE META
Ermita de Alba



PUNTO PASO OBLIGATORIO
AS-229
Lat 43°10'09.44"N
Long 5°59'16.57"O



DESVIÓ DE COCHES
Desvío en la parte izquierda
situado antes de línea de meta.



LLEGADA ÚLTIMO KM
Recta de 400 m con ligeras curvas
izda. y dcha., con algún pequeño
descenso y rampas del 17%. Curva
izda. y recta de 200 m, ligeras
curvas izda. y dcha.; curva dcha.
y recta de 100 m. Curva dcha. y
recta de 300 m.



O. PERMANENTE Y S. PRENSA
Pabellón Polideportivo - Casa de
Cultura 'Manolo Quirós'.
Ctra. General Bárzana AS-230,
s/n - El Felguero - 33117 Bárzana
(Quirós) - Asturias



DISTANCIA A META
8,6 km



PARKING EQUIPOS
Parking Explanada a la izquierda
en la AS-230



DISTANCIA A META
7,2 km



PARKING ORGANIZACIÓN



PARKING PRENSA



PARKING INVITADOS



PARKING CARAVANA



PARQUE VUELTA
Palacio de los Deportes.
C/ Río Caudal s/n
(Oviedo)
De 16:30 h a 20:30 h



Ermita de Alba.
Quirós. Llegada Etapa 16



BURGOS

Hotel

ABBA BURGOS

Dirección Fernán González, 72
Tel.: 947 001 100
• COFIDIS, SOLUTIONS CRÉDITS
• TINKOFF-SAXO

Hotel

CORONA DE CASTILLA

Dirección Madrid, 15
Tel.: 947 262 142
• IAM CYCLING

Hotel

EL ALFOZ

Dirección Autovía A-1. Salida 232
Tel.: 947 206 860
• TREK FACTORY RACING

Hotel

LANDA

Dirección Carretera Madrid-Irún
Km. 235
Tel.: 947 257 777
• CAJA RURAL - SEGUROS RGA

Hotel

NH PALACIO DE LA MERCED

Dirección De la Merced, 13
Tel.: 947 479 900
• MOVISTAR TEAM

Hotel

PUERTA DE BURGOS

Dirección Vitoria, 69
Tel.: 947 241 000

- MTN-QHUBEKA
- ORICA GreenEDGE
- TEAM SKY

Hotel

REY ARTURO

Dirección Carretera A-62, Km. 6,600
Tel.: 947 294 251

- AG2R LA MONDIALE
- BMC RACING TEAM

Hotel

REYES CATÓLICOS

Dirección Av. Reyes Católicos, 30
Tel.: 947 222 300

- LOTTO-SOUDAL
- TEAM GIANT-ALPECIN

Hotel

SILKEN GRAN TEATRO

Dirección Av. del Arlanzón, 8
Tel.: 947 253 900

- TEAM KATUSHA



LOS TOMILLARES

Hotel

CAMINO DE SANTIAGO

Dirección Carretera Logroño, Km. 102
Tel.: 947 421 293

- TEAM CANNONDALE-GARMIN
- COLOMBIA



QUINTANADUEÑAS

Hotel

HQ LA GALERÍA

Dirección Carretera Burgos - Aguilar,
Km. 4
Tel.: 947 292 606

- LAMPRE - MERIDA
- TEAM EUROPCAR
- TEAM LOTTO NL - JUMBO



RUBENA

Hotel

CIUDAD DE BURGOS

Dirección Carretera Madrid - Irún,
Km. 249
Tel.: 947 431 041

- ASTANA PRO TEAM
- ETIXX-QUICK STEP
- FDJ

DM

BURGOS

Hotel

PALACIO DE LOS BLASONES

Dirección Fernán González, 6
Tel.: 947 271 000
DIRECCIÓN / SERVICIO MÉDICO

JA

RUBENA

Hotel

CIUDAD DE BURGOS

Dirección Carretera Madrid-Irún,
Km. 249
Tel.: 947 431 041

JURADO / ASESORES



Quirós

Ovidio García García



Alcalde de Quirós

Una nueva edición de la Vuelta Ciclista a España tendrá Quirós como escenario, esta vez con una etapa inédita con final en la Ermita de Alba, balcón natural de nuestra tierra quirosana, en un paraje de singular belleza, con un recorrido que no defraudará a los aficionados.

Sin duda la Vuelta nos brinda la oportunidad de dar a conocer nuestro municipio y queremos agradecer a la organización el que haya hecho posible este evento, acogido con ilusión por los quirosanos, por todos los asturianos y aficionados al ciclismo en general. Organización y aficionados que año tras año escudriñan nuestra geografía en busca de estos recorridos singulares, de los que Quirós tiene muchos que ofrecer y que desde la Ermita de Alba nos harán soñar en hacerlos posibles.

El Monumento Natural del milenario Teixo de Bermiego, los Puertos de Agüeria en el Macizo de Ubiña, con Peña Rueda y Los Fontanes con sus nieves perpetuas, paraíso de montañeros y esquiadores, la escuela de escalada de El Llano sobre el embalse de Valdemurio, centro de turismo activo, y los pastos del Aramo sobre los que se eleva el Pico Gamoniteiro y la Ermita de Alba, serán testigos de este exigente recorrido tanto para corredores como para la organización. Un final de etapa que sorprenderá al mundo del ciclismo y de la que a buen seguro todos nos sentiremos orgullosos.

Un poco más de Quirós...

Quirós está situado al Sur de la zona central asturiana, en plena Cordillera Cantábrica, formando parte del Parque Natural de Las Ubiñas-La Mesa, declarado Reserva de la Biosfera, y del Paisaje Protegido de la Sierra del Aramo. Encontrando un paisaje rural bien conservado, entre espectaculares montañas y frondosos bosques autóctonos, refugio de osos y urogallos, a sólo 30 km de Oviedo.

Contando con un importante patrimonio cultural como los vestigios neolíticos del Alto La Cobertoria, la Iglesia Románica de San Pedro en Arrojo, recónditas capillas como las de Alba y Trobaniello, una arquitectura popular con numerosos hórreos, molinos de agua y además los restos de la industria minero-siderúrgica

con inicio en el siglo XIX; pasado industrial y rural representado en el Museo Etnográfico de Quirós.

Quirós es destino de turismo activo. La Senda del Oso, senda cicloturista asentada sobre la plataforma del antiguo tren minero, atraviesa el concejo vertebrando las numerosas rutas y senderos. También lo es gastronómico, destacando las carnes de ternera, el pote de castañas, los platos de caza con sus propias jornadas gastronómicas y el cordero a la estaca; que junto con una red de alojamientos de calidad lo convierten en un atractivo destino de turismo rural.

 www.quiros.es



FESTINA

Watches since 1902



ETERNITY IN A SPLIT SECOND

Festina Official Timekeeper of Road Cycling



CHRONO BIKE COLLECTION

www.festina.com





Diputación de Burgos

César Rico Ruiz



Presidente de la Diputación de Burgos

Es un orgullo que la organización de la Vuelta a España haya pensado en nuestra provincia como destino durante tres días en su periplo por toda la geografía nacional.

Nuestra provincia Burgos es “Origen y Destino”, origen del primer europeo y cuna del castellano y destino de grandes empresas, con ubicación empresarial por su localización estratégica en la zona norte de nuestro país.

Desde la Diputación sabemos el gran potencial de la misma, destacando nuestro excepcional patrimonio cultural, natural y gastronómico. Patrimonios de la Humanidad como la Catedral de Burgos, Atapuerca y el Camino de Santiago. Nuestros productos agroalimentarios bajo la marca “Burgos Alimenta”, donde se juntan los mejores manjares de nuestra provincia: caldos de Ribera del Duero o del Arlanza, la carne de potro Hispano-Bretón, la lechuga de Medina, nuestra morcilla... Todo esto unido a una provincia con eventos deportivos referentes en la esfera nacional como son el cross de Atapuerca o la Vuelta Ciclista a Burgos que este año ya ha cumplido su 37ª edición, y que son una nueva oportunidad para el desarrollo de la actividad económica de la provincia.

Pero es que Burgos es una provincia que se fragua con la actitud colaboradora de sus gentes. Innovadora en la búsqueda de nuevos desafíos. Atractiva para vivir, visitar o trabajar y activa al definir su propio futuro a través del nuevo Plan Estratégico PEBUR 2015-2020.

Una provincia sostenible que quiere sacar lo mejor de sí misma para compartirlo con sus gentes y la de otros territorios.

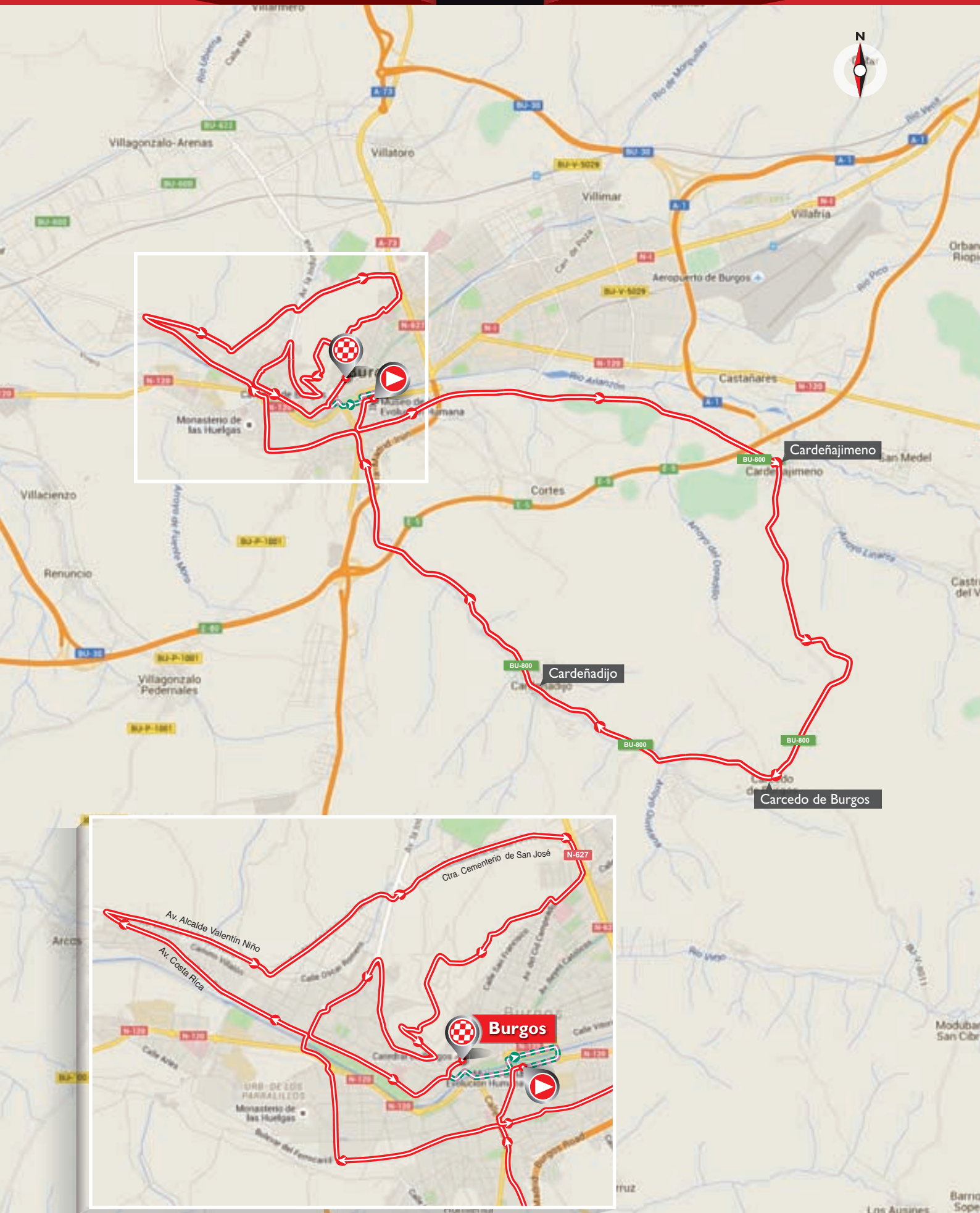
Un poco más de la provincia de Burgos...

La ronda ciclista llega a nuestra Provincia a través de la capital con una contrarreloj que pone en valor una histórica ciudad junto con otros elementos de su alfoz, entre los cuales, destaca el impresionante Monasterio de San Pedro de Cardeña, cuna de la leyenda del Cid Campeador. Pero el paso de la Vuelta por nuestra Provincia se completa con un recorrido por la Ribera del Duero burgalesa, tierra del vino por antonomasia. La historia, en sus diferentes etapas, ha ido dejando su huella en el vasto patrimonio artístico con el que cuenta la zona. La Ribera del Duero puede presumir de una combinación de parajes, de bellas lomas onduladas donde predominan los viñedos, con una gran-

deza cultural palpable en emblemáticos monumentos y en una oferta gastronómica capaz de seducir al más exigente comensal. La caravana ciclista disfrutará de la Ribera a través de preciosos municipios como Roa, Aranda de Duero y Fuentelcésped, todos ellos levantados sobre bodegas que se combinan con una arquitectura tradicional intacta.

Os invitamos a todos a disfrutar de nuestra Provincia y a que se dejen llevar por nuestras tentaciones, en un territorio, origen de nuestra historia y singular destino para el placer de todos los sentidos de aquellos que nos visitan.

 www.burgos.es



ACCESO ZONA SALIDA




SALIDA



 LÍNEA DE SALIDA


 PUNTO DE ENCUENTRO

 PARKING PRENSA

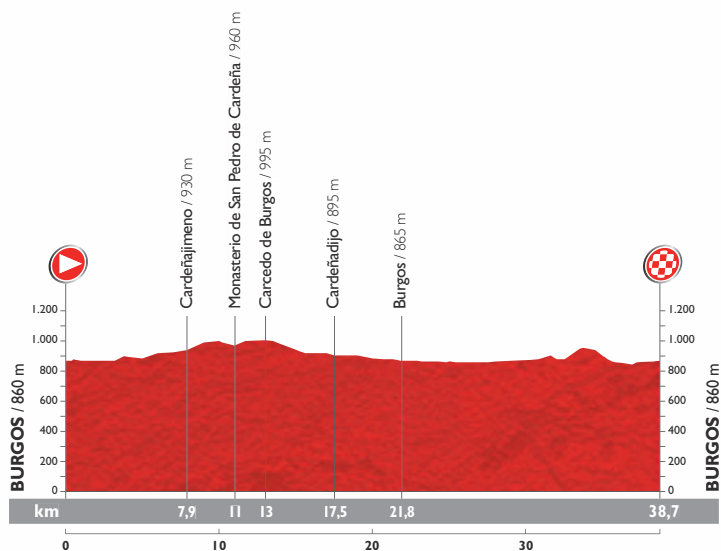
 PUNTO PASO OBLIGATORIO
C/ Puente Gasset
LAT 42°20'29.09"N
LONG 3°41'40.59"O

 PARKING EQUIPOS

 PARKING INVITADOS



 ACCESO INVITADOS

 PARKING ORGANIZACIÓN



Altitud máx.: 995 m Ascenso: 330 m Descenso: 330 m



ALTITUD	KILÓMETROS		ITINERARIO	HORARIO PREVISTO		
	RECORRIDOS	POR RECORRER		CARAYAMA	Primer corredor	Último corredor
BURGOS. PROVINCIA DE BURGOS						
860	0,0	38,7	 Rampa de Salida Museo de la Evolución Humana	11:30	13:31	16:50
860	0,1	38,6	Giro izda. C/ San Pablo, giro izda. C/ Madrid	11:30	13:31	16:50
869	0,5	38,1	Giro izda. Bulevar del Ferrocarril	11:30	13:32	16:50
860	3,2	35,5	Rtda. dcha. dirección camping por la BU-802	11:31	13:35	16:54
890	3,8	34,9	Cruce izda. dirección camping por la BU-800	11:34	13:35	16:54
930	7,9	30,8	Cardeñajimeno . Rtda. dcha. por la BU-800	11:35	13:41	17:00
980	10,2	28,5	Cruce izda. dirección Monasterio de San Pedro de Cardeña BU-800	11:37	13:44	17:03
960	11,0	27,7	Monasterio de San Pedro de Cardeña. BU-800	11:41	13:45	17:04
990	11,7	27,0	Cruce izda. dirección Carcedo de Burgos por la BU-800	11:41	13:46	17:05
915	13,0	25,7	Carcedo de Burgos . Dcha. dirección Burgos por la BU-800	11:42	13:47	17:06
895	17,5	21,2	Cardeñadijo . C/ San Pedro, C/ Miraflores, BU-800	11:51	13:53	17:12
865	21,8	16,9	Burgos . Paseo de los Mirones, C/ Madrid, izda. Bulevar Ferrocarril	11:52	13:59	17:18
855	24,3	14,4	Giro dcha. C/ Gumiel, rtda. izda. N-120 . Rtda. dcha. C/ León	11:52	14:02	17:21
850	25,5	13,2	Rtda. izda. Paseo de las Fuentecillas, Av. Costa Rica, Camino de Villalón	11:55	14:04	17:23
850	27,5	11,2	Rtda. dcha. Av. Alcalde Valentín Niño, Ronda Interior Norte	12:02	14:06	17:25
865	30,2	8,5	Ctra. Cementerio San José, estrechamiento	12:07	14:10	17:29
880	31,8	6,9	Rtda. dcha. Av. de Cantabria, rtda. dcha. Av. del Cid Campeador	12:16	14:12	17:31
870	32,5	6,2	Giro dcha. Ctra. del Castillo, giro dcha. se va en sentido contrario	12:20	14:13	17:32
885	35,0	3,7	Giro dcha. en descenso C/ Doña Jimena, dcha. C/ de Fernán González	12:21	14:16	17:35
870	35,3	3,4	Puente, estrechamiento , C/ Francisco Salinas	12:22	14:17	17:36
845	36,3	2,4	Rtda. izda. giro de 180° , Av. de la Independencia, C/ León	12:23	14:18	17:38
850	37,2	1,5	Rtda. izda. Paseo Fuentecillas, Paseo Isla, C/ Aparicio y Ruiz	12:24	14:19	17:39
857	38,4	0,3	Giro dcha. C/ Eduardo Martínez del Campo, izda. C/ Asunción de Nuestra Señora	12:26	14:21	17:41
860	38,7	0,0	 C/ Nuno Rasura, Catedral. BURGOS. META.	12:21	14:21	17:41

OBSERVACIONES

Aproximadamente 170 corredores saldrán a intervalos de 1 minuto excepto los 30 últimos que lo harán cada 2 minutos.

PASOS CON PRECAUCIÓN
BANDERAS AMARILLAS

RD-RI-R = Rtda., **B** = Badenes, **SC** = Setos, **M** = Medianas, **GD** = Curvas y cruces a la derecha, **GI** = Curvas y cruces a la izquierda, **PE** = Paso estrecho, **T** = Túnel

GI 0,1 - GI 0,4 - GI 0,5 - RD 3,2 - GI 3,8 - RD 7,9 - GI 10,2 - GI 11,7 - GD 13,5 - R 21,6 - GI 23,9 - GD 24,3 - RI 25 - RD 25,4 - RI 25,5 - R 26,9 - RD 27,5 - RI 29 - R 30,2 - PE 31,6 - RD 31,8 - RD 32 - GD 32,5 - GD 34,5 - GD 35 - PE 35,3 - B 35,4 - RD 35,6 - GI 36,3 - R 36,9 - RI 37,2 - R 38,3 - GD 38,4 - GI 38,5 -



LÍNEA DE META
C/ Nuno Rasura

PARKING EQUIPOS
Paseo de la Audiencia

PARKING CARAVANA

PUNTO PASO OBLIGATORIO
C/ Aparicio y Ruiz
Lat 42°20'16.04"N
Long 3°42'30.71"O

DISTANCIA A META
500 m

PARQUE VUELTA
Plaza Mayor - Ayuntamiento de Burgos (Burgos)
De 16:30 h a 20:30 h

DESvíO DE COCHES
C/ Eduardo Martínez del Campo

PARKING ORGANIZACIÓN

SALIDA V. JUNIOR
C/ Lavadores con Paseo Isla
A las 13:00 h

O. PERMANENTE Y S. PRENSA
Fórum Evolución Burgos - Palacio de Congresos y Auditorio. Pº Sierra de Atapuerca, s/n - 09002 Burgos

PARKING PRENSA

DISTANCIA A META
650 m

PARKING INVITADOS



BURGOS

Hotel

ABBA BURGOS

Dirección Fernán González, 72
Tel.: 947 001 100

- COFIDIS, SOLUTIONS CRÉDITS
- TINKOFF-SAXO

Hotel

CORONA DE CASTILLA

Dirección Madrid, 15
Tel.: 947 262 142

- IAM CYCLING

Hotel

EL ALFOZ

Dirección Autovía A-1. Salida 232
Tel.: 947 206 860

- TREK FACTORY RACING

Hotel

LANDA

Dirección Carretera Madrid-Irún
Km. 235
Tel.: 947 257 777

- CAJA RURAL - SEGUROS RGA

Hotel

NH PALACIO DE LA MERCED

Dirección De la Merced, 13
Tel.: 947 479 900

- MOVISTAR TEAM

Hotel

PUERTA DE BURGOS

Dirección Vitoria, 69
Tel.: 947 241 000

- MTN-QHUBEKA
- ORICA GreenEDGE
- TEAM SKY

Hotel

REY ARTURO

Dirección Carretera A-62, Km. 6,600
Tel.: 947 294 251

- AG2R LA MONDIALE
- BMC RACING TEAM

Hotel

REYES CATÓLICOS

Dirección Av. Reyes Católicos, 30
Tel.: 947 222 300

- LOTTO-SOUDAL
- TEAM GIANT-ALPECIN

Hotel

SILKEN GRAN TEATRO

Dirección Av. del Arlanzón, 8
Tel.: 947 253 900

- TEAM KATUSHA



LOS TOMILLARES

Hotel

CAMINO DE SANTIAGO

Dirección Carretera Logroño, Km. 102
Tel.: 947 421 293

- TEAM CANNONDALE-GARMIN
- COLOMBIA



QUINTANADUEÑAS

Hotel

HQ LA GALERÍA

Dirección Carretera Burgos - Aguilar,
Km. 4
Tel.: 947 292 606

- LAMPRE - MERIDA
- TEAM EUROPCAR
- TEAM LOTTO NL - JUMBO



RUBENA

Hotel

CIUDAD DE BURGOS

Dirección Carretera Madrid - Irún,
Km. 249
Tel.: 947 431 041

- ASTANA PRO TEAM
- ETIXX-QUICK STEP
- FDJ

DM

BURGOS

Hotel

PALACIO DE LOS BLASONES

Dirección Fernán González, 6
Tel.: 947 271 000

DIRECCIÓN / SERVICIO MÉDICO

JA

RUBENA

Hotel

CIUDAD DE BURGOS

Dirección Carretera Madrid-Irún,
Km. 249
Tel.: 947 431 041

JURADO / ASESORES



Burgos

Fco. Javier Lacalle Lacalle



Alcalde de Burgos

La ciudad de Burgos da la bienvenida a todos cuantos integran la Vuelta Ciclista a España 2015 con el entusiasmo de los buenos aficionados, llenando las calles y plazas, los parques y paseos, para rendir homenaje a los profesionales de uno de los deportes más practicado y admirado por los burgaleses: el ciclismo de competición.

El deporte es esencial en nuestras vidas y en cualquier sociedad que quiera desarrollarse de forma sana y con la salud física y mental que los retos de la sociedad actual nos exigen. Permite fortalecer valores importantísimos como el espíritu colectivo de equipo y la disciplina de cada uno de sus componentes. También nos ayuda a desarrollar el sentido del esfuerzo y del sacrificio, saborear los triunfos y a aceptar las derrotas.

En esta edición, la caravana va a recalar en Burgos dos días y como alcalde, es mi obligación, además de agradecer esta visita, invitarles a que disfruten de nuestra hermosa y dinámica ciudad, recorriendo nuestros rincones, los grandes monumentos históricos, nuestro legado de historia y una suma de culturas desde los orígenes del hombre hasta nuestros días lo que nos hace sentir orgullosos y responsables de la herencia recibida. Todo ello sin olvidar nuestra magnífica gastronomía.

Sean todos bienvenidos a nuestra ciudad, y espero que disfruten y que recuerden que si alguna vez deciden volver a visitarnos, siempre serán bien acogidos. Feliz estancia y un fuerte abrazo para toda la caravana de la Vuelta 2015.

Un poco más de Burgos...

Burgos una ciudad en evolución

Burgos es una urbe moderna, pero sin agobios y sin prisas, cuajada de paseos, parques y jardines y en la que todavía reina la escala humana en la que fue concebida. Es un placer recorrer sus espacios verdes que se articulan a lo largo del río que atraviesa la ciudad: el Arlanzón.

Burgos cuenta con un destacado conjunto monumental y museístico, además de ser un referente internacional en el turismo de reuniones con la reciente apertura del palacio de congresos y auditorio Fórum Evolución Burgos, situado en el complejo de la Evolución Humana.

Burgos Patrimonio Mundial. El 21 de junio de 2014 la UNESCO aprobó ampliar la zona de protección de la Catedral de Burgos como Patrimonio de la Humanidad. Burgos cuenta con otros dos elementos Patrimonios de la Humanidad, ya que a la Catedral de Burgos hay que sumar los Yacimientos de Atapuerca y el Camino de Santiago.

Estos son entre otros muchos, los motivos por los que acercarse a esta ciudad: Patrimonio, naturaleza, el placer de una buena comida, asistir a un congreso en el Fórum Evolución, Burgos, el estudio del Español....

 www.aytoburgos.es



TU LOMO

6% *Materia Grasa*



www.espanahijos.com



Roa

Carmen Miravalles García



Alcaldesa de Roa

Roa es, por primera vez, salida de etapa en la Vuelta a España.

Al sur de la provincia de Burgos y en una atalaya fantástica desde donde se divisan diferentes horizontes, rodeada de inmensos campos de vides, entre cuyas centenarias Cepas la Vuelta dará pedaladas. Alzándose sobre esos terrenos se encuentra la sede de la D.O. Ribera del Duero, pilar fundamental y emblema de nuestra villa.

Roa, cuenta con la declaración de Bien de Interés Cultural en Arqueología desde 1993, y con un rico pasado histórico. Que los siglos hayan hecho mella en nuestro pueblo no ha sido barrera para que quienes vivimos aquí hayamos luchado por progresar.

Su conjunto de bodegas con arquitectura variada y ricos caldos, su Iglesia de planta de salón, su entramado medieval, su parque arqueológico, su maravilloso paseo del Espolón y sus rutas camperas acompañadas por esas notas acuáticas que añaden el río Duero y el Riaza, no son sino un atractivo por descubrir.

Los que estamos no queremos irnos; los que se han de ir desean volver y, si alguna vez nos visitas, es casi seguro que regresarás. Roa tiene algo que te engancha, como este gran acontecimiento deportivo que tenemos la suerte de poder disfrutar y que formará parte de nuestra vida y de nuestros recuerdos.

Un poco más de Roa...

La villa de Roa, les invita a descubrir el corazón de la Ribera.

Situada al suroeste de la provincia de Burgos, portadora de una rica y nutrida historia, con el río Duero como inseparable compañero de viaje, que riega sus fértiles vegas, destacando los viñedos que marcan el paisaje, cuyo fruto son los apreciados vinos D.O. Ribera del Duero, embajadores de su cultura.

Hablar de Roa es hablar de numerosos personajes que han quedado unidos a esta villa. Entre ellos el Cardenal Cisneros que, años antes de su fallecimiento en Roa, dedicó a la villa varios versos.

Una buena opción para conocer la villa es visitar la excolegiata de Nuestra Señora de la Asunción, el edificio más emblemático.

Sin olvidarnos de la Plaza Mayor, la sede del Consejo Regulador; el Paseo del Espolón o los restos de la muralla y puertas que en la Edad Media rodeaban la ciudad.

Roa es también gastronomía, destacando por excelencia el lechazo asado en horno de leña, acompañado de una buena ensalada de la huerta y la riquísima torta de aceite, todo ello regado con los caldos de la Ribera del Duero, donde la uva tempranillo es la variedad reina de los viñedos.

No se pueden perder las fiestas patronales, en honor a San Roque y a la Virgen de la Asunción, del 14 al 18 de agosto, en las que destacan los festejos taurinos.

¡Vengan y sientan la Ribera!

 www.roadeduero.es

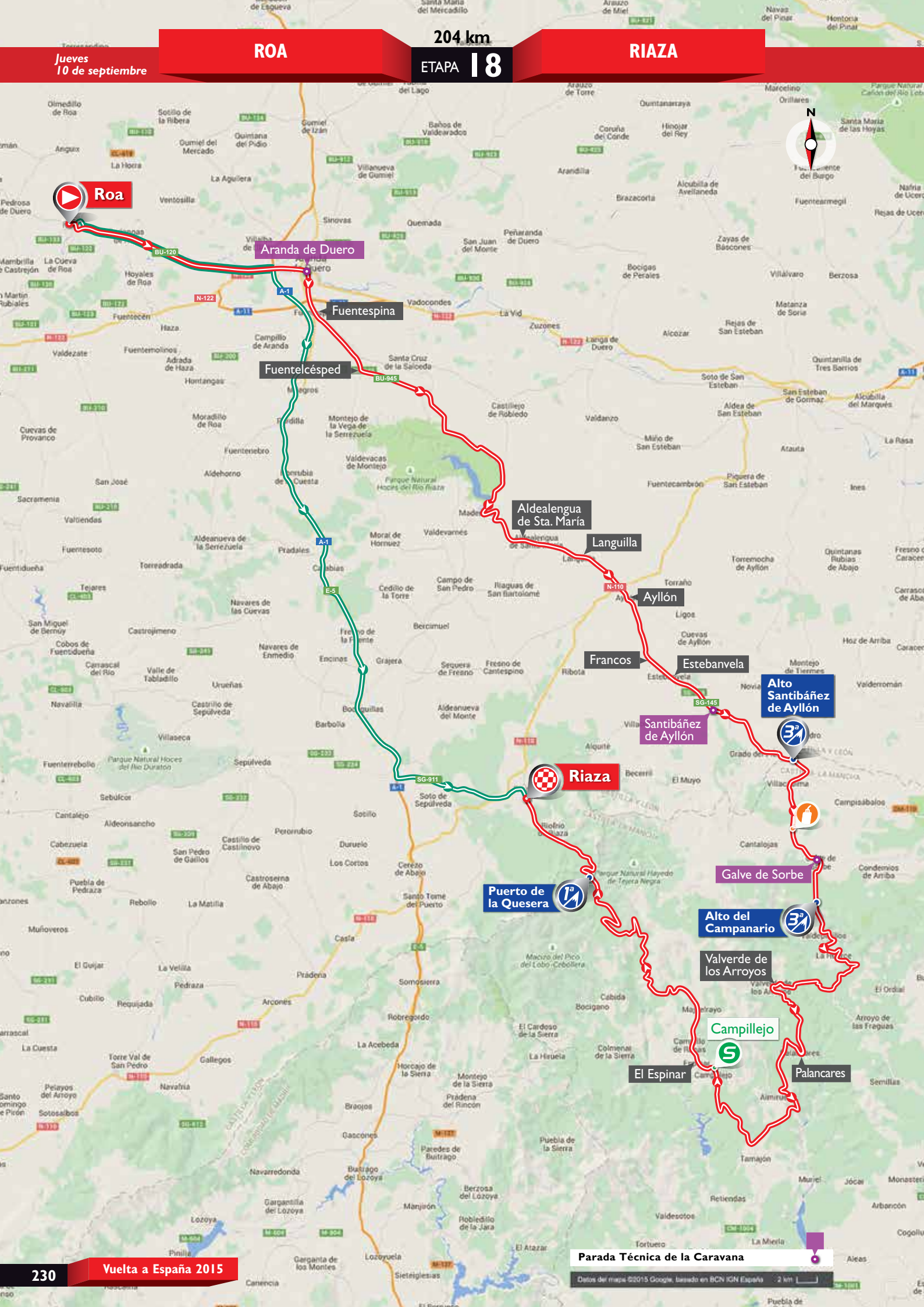
Jueves
10 de septiembre

ROA

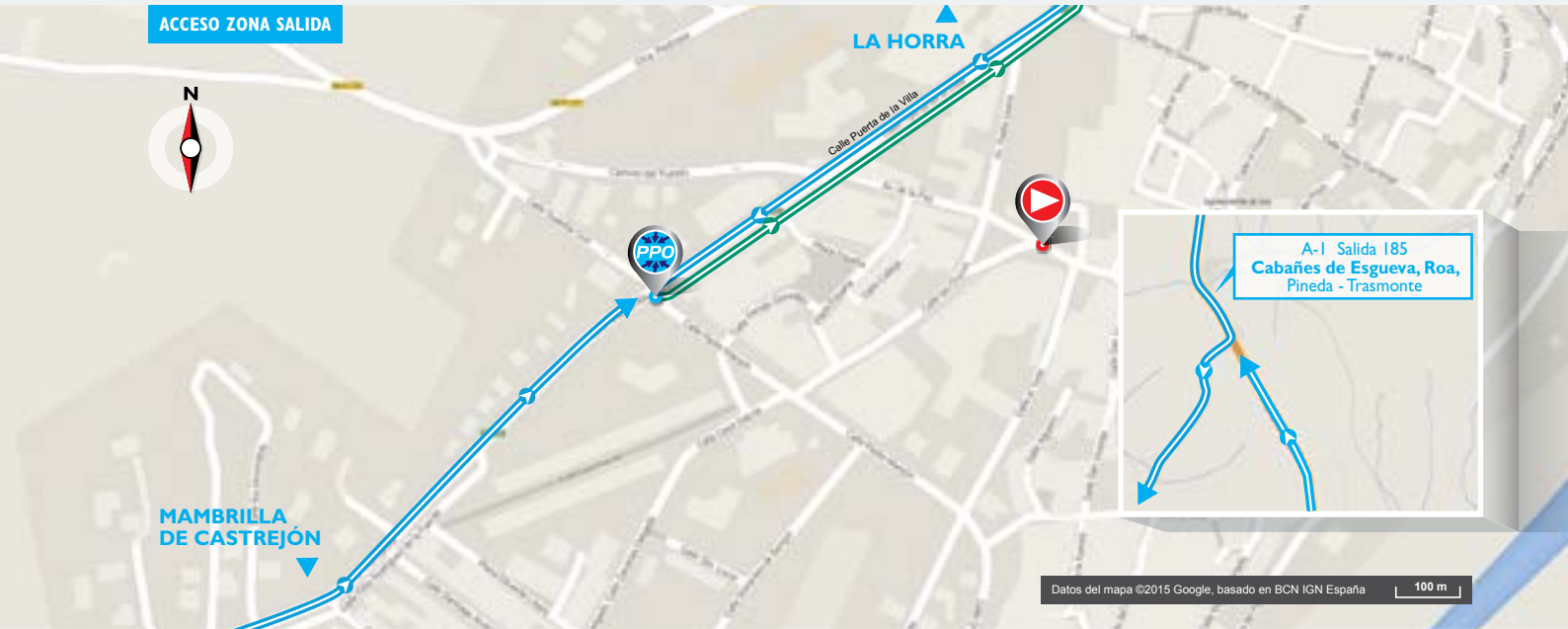
204 km

ETAPA 18

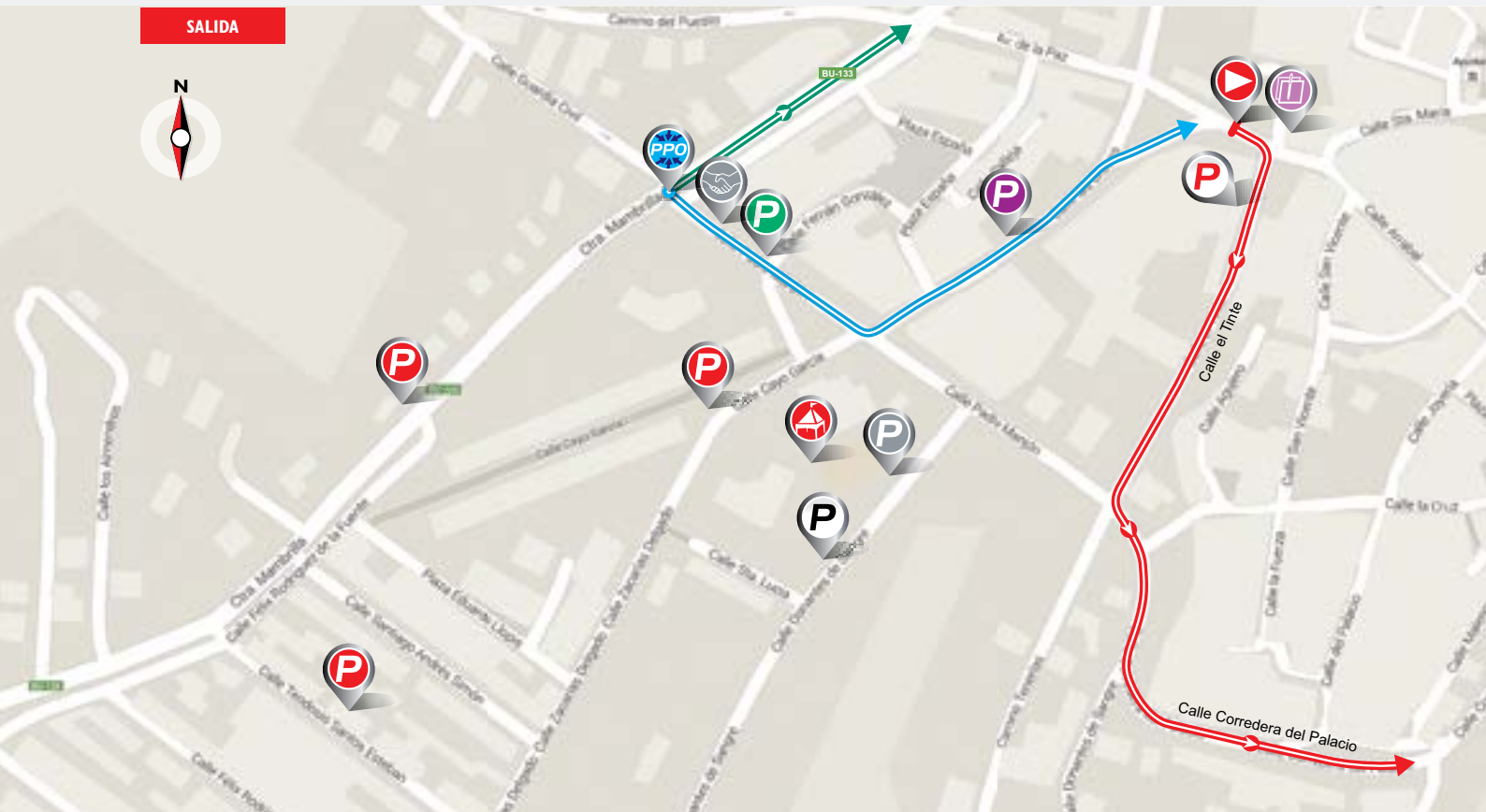
RIAZA



ACCESO ZONA SALIDA



SALIDA



LÍNEA DE SALIDA

PUNTO PASO OBLIGATORIO
C/ Padre Manjón
LAT 41°41'47.81"N
LONG 3°55'58.38"O

ACCESO INVITADOS

PUNTO DE ENCUENTRO

CONTROL DE FIRMAS
C/ La Cava
De 11:33 h a 12:18 h.

LLAMADA
12:23 h.

PARKING EQUIPOS

DISTANCIA:
400 m

PARKING ORGANIZACIÓN

PARKING PRENSA

PARKING INVITADOS

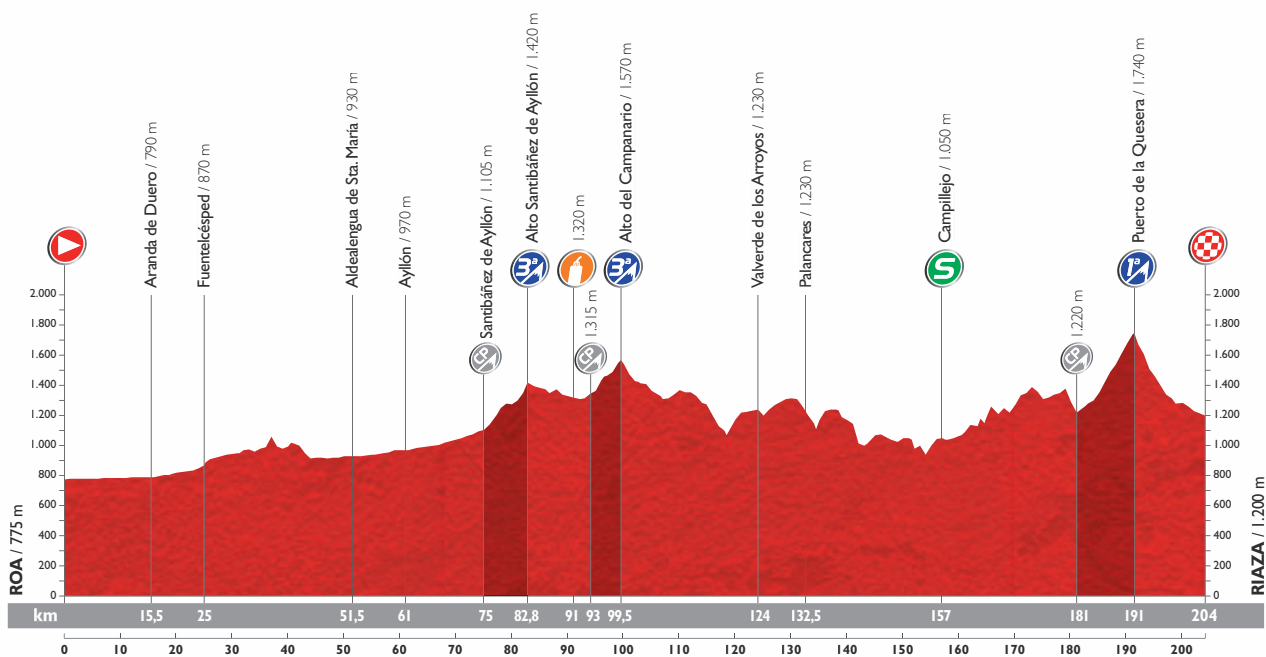
PARKING CARAVANA

SALIDA NEUTRALIZADA

Av. Padre Usera, Av. La Paz, C/ El Tinte, C/ Corredera del Palacio, BU-120, rtda izda., Ctra. de la Estación, BU-120. Berlangas de Roa.
Total: 6,5 km

SALIDA LANZADA

Cartel final de Berlangas de Roa y 200 m después del hito kilométrico 11 y dirección Aranda de Duero por la BU-120.

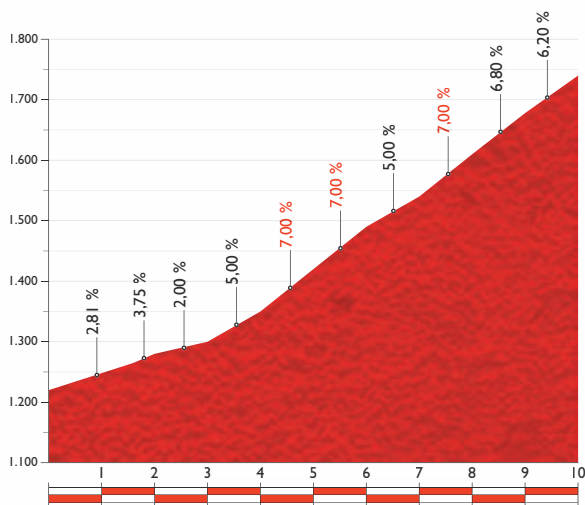


Altitud máx.: 1.740 m Ascenso: 2.850 m Descenso: 2.425 m



Puerto de la Quesera

Ascenso: 10 km
 Altitud máx.: 1.740 m
 Desnivel: 520 m
 Pendiente media: 5,2 %
 Pendiente máx.: 7,00 %



ALTITUD	KILÓMETROS		ITINERARIO	HORARIO PREVISTO			
	RECORRIDOS	POR RECORRER		CARAVANA	39 km/h	41 km/h	43 km/h
ROA. PROVINCIA DE BURGOS							
Salida neutralizada. 12:28 h.							
775	0,0	204,0	Salida lanzada cartel final de Berlangas y 200 m después del hito kilométrico 11, dirección Aranda de Duero por la BU-120	11:10	12:42	12:42	12:42
785	10,0	194,0	Cruce izda. dirección Soria por la N-122	11:25	12:57	12:56	12:55
790	15,5	188,5	Aranda de Duero. Cruce rtda. dcha. dirección Madrid por la N-1a, Av. Castilla	11:33	13:05	13:04	13:03
805	17,8	186,2	Cruce izda. dirección Madrid por la N-1	11:46	13:09	13:08	13:06
805	18,8	185,2	Cruce izda. dirección Fuentespina BU-945	11:47	13:10	13:09	13:08
810	19,0	185,0	Fuentespina. BU-945	11:48	13:11	13:09	13:08
870	25,0	179,0	Fuenteleceped. BU-945	11:56	13:20	13:18	13:16
950	31,3	172,7	PROVINCIA DE SEGOVIA. Pasa a ser la SG-945	12:06	13:30	13:27	13:25
930	51,5	152,5	Aldealuenga de Sta. María. SG-945	12:36	14:01	13:57	13:53
940	55,5	148,5	Languilla. SG-945	12:42	14:07	14:03	13:59
955	58,0	146,0	Mazagatos. SG-945	12:45	14:11	14:06	14:02
970	61,0	143,0	Ayllón. Cruce dcha. C/ Los Adarves, SG-145	12:49	14:15	14:11	14:07
1.005	67,0	137,0	Francos. SG-145	12:59	14:25	14:20	14:15
1.030	69,0	135,0	Estebanvela. SG-145	13:02	14:28	14:22	14:18
1.105	75,0	99,8	Santibáñez de Ayllón. SG-145. Comienza Puerto	13:10	14:37	14:31	14:26
1.420	82,8	121,2	ALTO SANTIBÁÑEZ DE AYLLÓN. PROVINCIA DE GUADALAJARA. CM-110	13:31	14:49	14:43	14:37
1.395	84,0	120,0	Cruce dcha. dirección Galve de Sorbe CM-1006	13:32	14:51	14:44	14:39
1.320	91,0	113,0	AVITUALLAMIENTO. CM-1006	13:41	15:02	14:55	14:48
1.315	93,0	111,0	Comienza Puerto. CM-1006	13:43	15:05	14:58	14:51
1.365	95,0	109,0	Galve de Sorbe. CM-1006	13:45	15:08	15:01	14:54
1.570	99,5	104,5	ALTO DEL CAMPANARIO	14:02	15:15	15:07	15:00
1.285	114,0	90,0	Cruce dcha. dirección Umbralejo GU-211	14:22	15:37	15:28	15:21
1.230	124,0	80,0	Valverde de los Arroyos. Izda por la GU-211	14:37	15:52	15:43	15:35
1.230	132,5	71,5	Palancares. Precaución paso estrecho	14:50	16:05	15:55	15:46
1.000	143,0	61,0	Curva dcha. giro de 180°. Precaución	15:05	16:22	16:11	16:01
1.040	147,8	56,2	Cruce dcha. dirección Majaerayo GU-186	15:11	16:29	16:18	16:08
1.010	151,5	52,5	Giro dcha. dirección Majaerayo GU-186	15:16	16:35	16:23	16:13
1.050	157,0	47,0	CAMPILLEJO. Paso canadiense. GU-186	15:33	16:43	16:31	16:21
1.065	160,0	44,0	El Espinar. GU-186	15:37	16:48	16:36	16:25
1.180	163,8	40,2	Majaerayo (Ext.). GU-186	15:42	16:54	16:41	16:30
1.220	181,0	23,0	Comienza Puerto. GU-186	16:05	17:20	17:06	16:54
1.740	191,0	13,0	PUERTO DE LA QUESERA. GU-186	16:19	17:35	17:21	17:08
1.740	191,2	12,8	PROVINCIA DE SEGOVIA. Pasa a ser la SG-112	16:20	17:36	17:21	17:08
1.200	204,0	0,0	RIAZA. META	16:39	17:55	17:40	17:26

PUERTOS DE MONTAÑA

ALTO SANTIBÁÑEZ DE AYLLÓN

Km 82,8. Desnivel 315 m.
Ascenso 7,8 km. Porcentaje 4%

ALTO DEL CAMPANARIO

Km 99,5. Desnivel 255 m.
Ascenso 6,5 km. Porcentaje 3,9%

PUERTO DE LA QUESERA

Km 191. Desnivel 520 m.
Ascenso 10 km. Porcentaje 5,2%

PARADA TÉCNICA CARAVANA

ARANDA DE DUERO

Km 15,5. Salida 11:43 h.

SANTIBÁÑEZ DE AYLLÓN

Km 75. Salida 13:20 h.

GALVE DE SORBE

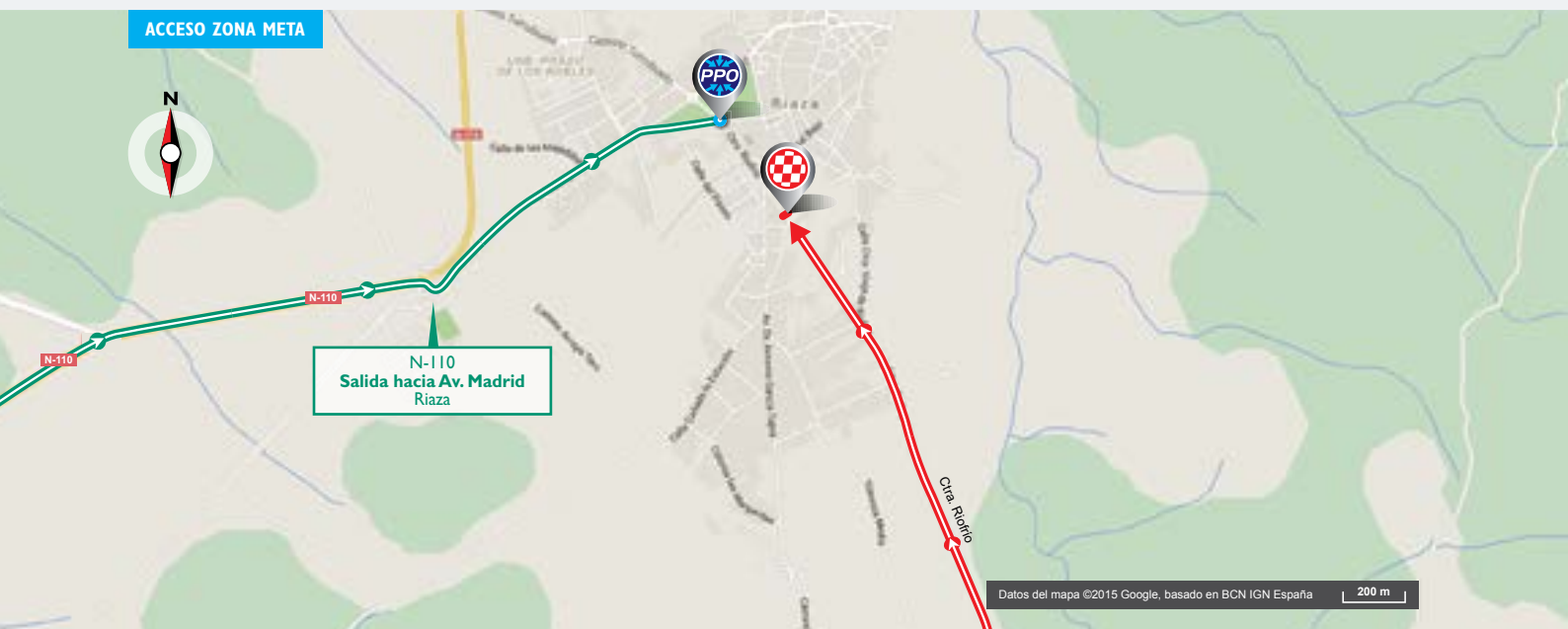
Km 95. Salida 13:55 h.

 PASOS CON PRECAUCIÓN
BANDERAS AMARILLAS

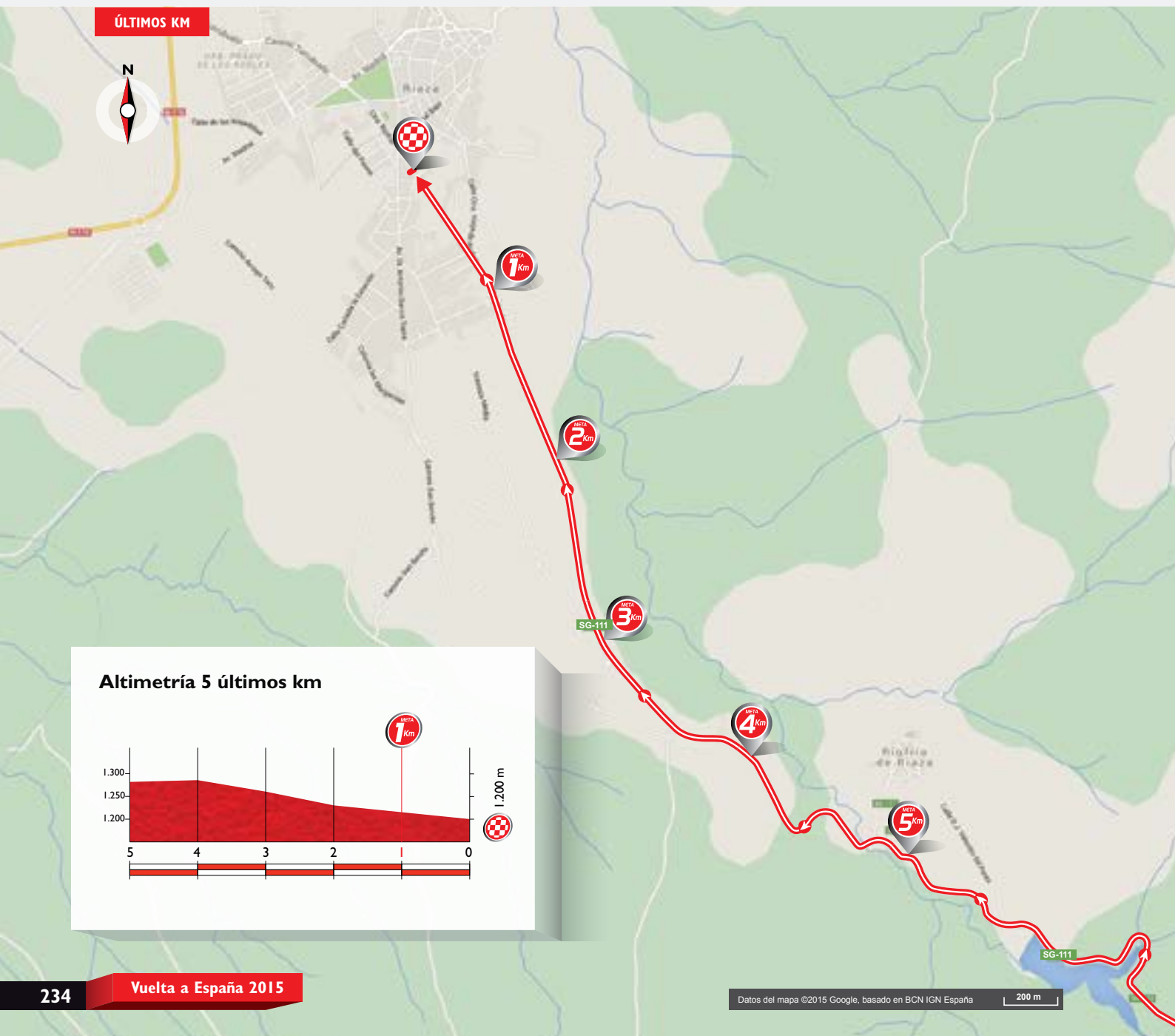
RD-RI-R = Rtda., B = Badenes, SC = Setos,
M = Medianas, GD = Curvas y cruces a la
derecha, GI = Curvas y cruces a la izquierda,
PE = Paso estrecho, T = Túnel

GI 10 - R 12,3 - R 12,5 - R 13,5 - R 14,5
- RD 15,5 - R 16 GI 17 - GI 18,8 - B
19 - B 25 - PS 26 - R 60 - GD 61,2 - GD
62 - GD 84 - GD 114 - PE 118,4 - CI
118,5 - GI 124,3 - GD 132 - GD 143
- GD 147,8 - GD 151,5 - P 154 - PC
157,5 - GD 181

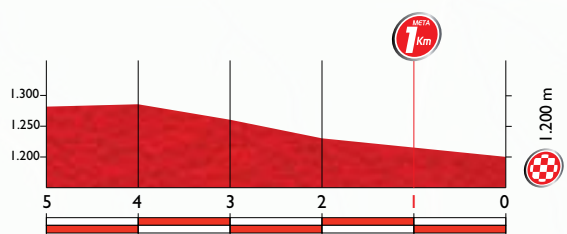
ACCESO ZONA META



ÚLTIMOS KM



Altimetría 5 últimos km





LÍNEA DE META
Ctra. Riofrío



PUNTO PASO OBLIGATORIO
Ctra. Santibáñez-Alquite
Lat 41°16'36.42"N
Long 3°28'56.12"O



DESVIÓ DE COCHES
C/ Ctra. Vieja de Riofrío



LLEGADA ÚLTIMO KM
Recta de 300 m en ligero descenso,
ligera curva a la izda. y recta de
700 m en ligero descenso.



O. PERMANENTE Y S. PRENSA
Colegio Rural Agrupado - Escuela
Infantil. Av. del Dr. Antonio García
Tapia, 2 - 40500 Rianza (Segovia)



DISTANCIA A META
400 m



PARKING EQUIPOS
Ctra. de Riofrío



DISTANCIA A META
300 m



PARKING ORGANIZACIÓN



PARKING PRENSA



PARKING INVITADOS



PARKING CARAVANA



PARQUE VUELTA
Recinto Ferial -
Explanada en Av. Dr.
Antonio García Tapia
(Rianza)
De 16:30 h a 20:30 h



SALIDA V. JUNIOR
Ctra. Riofrío con
C/ Concejal
Clemente Cerezo
A las 15:00 h



2 Tordesillas

1 Medina del Campo
Salida Etapa 19

3 Valladolid D M J A

Riaza Llegada Etapa 18

1 MEDINA DEL CAMPO

- Hotel LA MOTA**
Dirección Fernando El Católico, 4
Tel.: 983 813 993
- COLOMBIA
- Hotel SAN ROQUE**
Dirección Carretera Madrid - A Coruña, Km. 157
Tel.: 983 800 612
- FDJ
 - IAM CYCLING
 - MTN-QHUBEKA
- Hotel VILLA FERIAS**
Dirección Av.V Centenario de Isabel La Católica, 4
Tel.: 983 802 700
- LOTTO-SOUDAL
 - ORICA GreenEDGE

2 TORDESILLAS

- Hotel PARADOR TORDESILLAS**
Dirección Carretera de Salamanca, N-620
Tel.: 983 77v0 051
- MOVISTAR TEAM

3 VALLADOLID

- Hotel CONDE ANSÚREZ**
Dirección Av. de Gijón, 100
Tel.: 983 362 310
- ASTANA PRO TEAM
 - BMC RACING TEAM
- Hotel EL PARQUE**
Dirección Paseo del Hospital Militar, 17
Tel.: 983 220 000
- TEAM GIANT-ALPECIN
- Hotel LA VEGA**
Dirección Av. Salamanca, Km. 131
Tel.: 983 407 100
- CAJA RURAL - SEGUROS RGA
 - ETIXX-QUICK STEP
 - LAMPRE - MERIDA
- Hotel LASA SPORT**
Dirección Carretera de Rueda, 187
Tel.: 983 245 444
- AG2R LA MONDIALE
 - TEAM SKY
- Hotel NH BALAGO**
Dirección De las Mieses, 28
Tel.: 983 363 880
- COFIDIS, SOLUTIONS CRÉDITS

- Hotel NH VALLADOLID**
Dirección Av. Ramón Pradera, 10-12
Tel.: 983 351 111
- TEAM LOTTO NL - JUMBO
 - TINKOFF-SAXO
 - TREK FACTORY RACING

- Hotel TRYP SOFÍA PARQUESOL**
Dirección Hernando de Acuña, 35
Tel.: 983 372 893
- TEAM EUROPCAR

- Hotel VINCCI FRONTAURA**
Dirección Paseo de Zorrilla, 332
Tel.: 983 247 540
- TEAM CANNONDALE-GARMIN
 - TEAM KATUSHA

- VALLADOLID**
- Hotel AC PALACIO SANTA ANA**
Dirección Camino de la Flecha
Tel.: 983 409 920
- DIRECCIÓN / SERVICIO MÉDICO

- Hotel JUAN DE AUSTRIA**
Dirección Paseo de Zorrilla, 108
Tel.: 983 457 475
- JURADO / ASESORES



Riaza

Andrea Rico Berzal



Alcaldesa de Riaza

La Villa de Riaza se prepara con ilusión para ser anfitriona por primera vez en la historia de un evento deportivo del más alto nivel internacional, como es la llegada de la 18ª etapa de la Vuelta Ciclista a España.

El recorrido por parte de la bella Comarca Nordeste de Segovia transitará por un impactante contraste de colores que se resume en el amarillo de los campos castellanos y el verde de la Sierra de Ayllón. Desde las cumbres del Alto de la Quesera, Riaza deslizará la alfombra roja para recibir a la serpiente multicolor con el afecto, la hospitalidad y el saber hacer que los riazanos siempre han tenido a gala demostrar con quienes nos visitan. Nuestro pueblo, que destaca por la gracia de su arquitectura popular, sus casas porticadas y la belleza del ruedo taurino de su Plaza Mayor, acogerá la meta de una etapa cuyo recorrido ofrecerá kilómetros de esfuerzo, entrega, sacrificio, compañerismo y trabajo en equipo. Sin lugar a dudas, un espectáculo para el recuerdo de aficionados y telespectadores de medio mundo.

La llegada a Riaza de la Vuelta Ciclista a España supone para nosotros un gran estímulo y una oportunidad de excepción, un escaparate donde reflejar una imagen turística de calidad que aúna naturaleza y deporte con la esencia tradicional de este incomparable pueblo serrano.

Bienvenidos a Riaza y disfrutad del espectáculo.

Un poco más de Riaza...

Riaza es naturaleza y salud, un binomio que nos hace singulares. Cobijada por las estribaciones de la Sierra de Ayllón, está rodeada de altas cumbres montañosas, de frondosos robledales y del hayedo de La Pedrosa. Disfrutar de la Sierra, del aire fresco y limpio, de la tranquilidad y de la luz de unos paisajes infinitos es una sensación única que se combina con la excelente oferta deportiva que encabeza la Estación de Esquí de La Pinilla y se completa con varias actividades deportivas a lo largo del año.

La Villa de Riaza, más los diez pueblos que la complementan, es una plaza turística de tradición centenaria. El agradable estío a

los pies de la Sierra ha hecho de Riaza y sus pueblos un destino elegido por cientos de veraneantes desde inicios del siglo XX. El casco urbano de nuestra Villa ha sabido conservar el encanto de la tradición serrana de Castilla y León, al tiempo que ocho de los pueblos que forman nuestro municipio han sido reconocidos por su singularidad y belleza dentro de la Ruta del Color; un recorrido por estos pequeños pueblos rojos, negros y amarillos que mostrará a nuestros visitantes rincones excepcionales.

Riaza... acércate a descubrirla y vívela.

 www.riaza.es

Creciendo juntos.

En Fertiberia crecemos y diversificamos nuestra actividad para ofrecer a nuestros clientes la gama más amplia de productos desde abonos y fertilizantes para la agricultura a productos químicos industriales. Te ofrecemos en todas nuestras áreas de negocio, herramientas, productos y servicios adaptados a tus necesidades.

visita fertiberia.com



Agricultura

La mejor y más completa gama de fertilizantes, servicios y herramientas para dar respuesta a todas las necesidades de tus cultivos.



Jardinería

Ofrecemos productos de jardinería especialmente diseñados para atender todas las exigencias del aficionado al huerto y al jardín.



Áreas Verdes

Nuestra larga experiencia en abonos específicos se vuelca ahora en una gran selección para el profesional de las áreas verdes.



Industria

Proveemos de productos industriales como materias primas, productos finales y soluciones medioambientales a sectores de distinta índole.



Medina del Campo

Teresa López Martín



Alcaldesa de Medina del Campo

Las Huellas de Teresa traen hasta Medina del Campo a la Vuelta en 2105, año en el que los medinenses celebramos el V Centenario del nacimiento de una de las mujeres más universales de nuestra historia. La etapa entre Medina y Ávila marca un hito en este camino compartido por miles de personas que están descubriendo los escenarios y el legado patrimonial de Teresa de Jesús.

Más de 25 años han tenido que pasar desde aquella memorable contrarreloj entre Valladolid y Medina en la que Pedro Delgado certificó su triunfo en la ronda de 1989 para que la Vuelta retorne a la Villa de las Ferias. Como en aquella ocasión, el escenario principal será el corazón de nuestro Centro Histórico y Comercial, la gran Plaza Mayor de la Hispanidad, marco incomparable para un inicio de etapa.

Histórico cruce de caminos, lugar de acogida por excelencia y de intercambios comerciales, Medina sigue siendo hoy punto de encuentro de múltiples eventos entre los que las actividades deportivas tienen un papel protagonista. Por este motivo, y por la enraizada afición al ciclismo de todos nuestros vecinos, estoy segura de que las calles y plazas del recorrido neutralizado se llenarán de miles de personas para los que esta salida de etapa quedará siempre en su recuerdo vital.

Desde el Ayuntamiento de Medina del Campo y como alcaldesa y medinense sólo me queda daros la bienvenida y deseáros que disfrutéis al máximo de vuestra estancia en un lugar que siempre os recibirá con los brazos abiertos.

Un poco más de Medina del Campo...

Medina del Campo, conocida como la Villa de las Ferias y la Ciudad del Mueble, alcanza su época de esplendor de la mano de los Reyes Católicos, siendo Isabel Señora de Medina y lugar donde vivió y murió. Durante los siglos XV y XVI la Villa es un crisol de culturas; mercaderes y cambistas llegan de toda Europa a las Ferias Generales del Reino de Castilla.

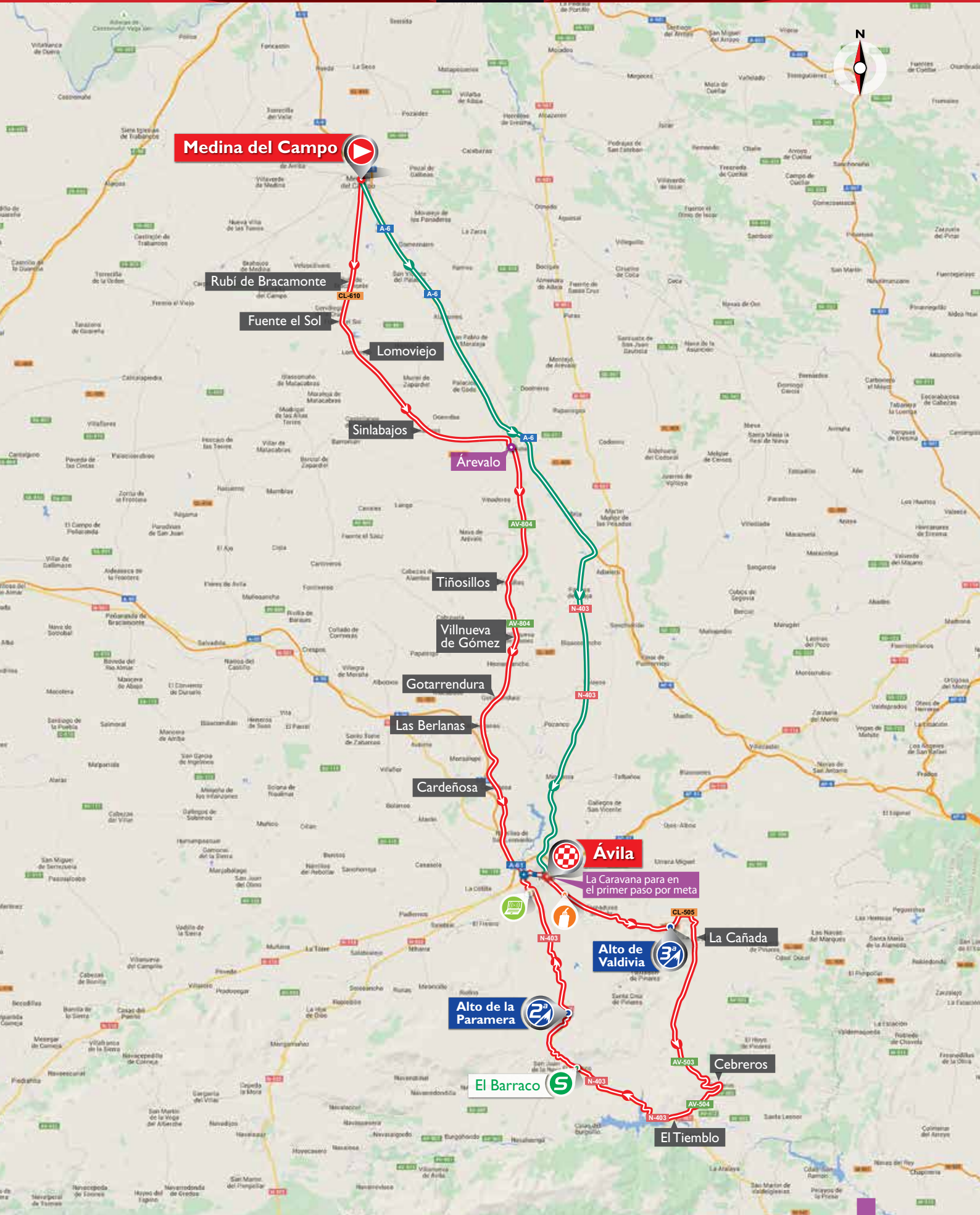
El ferrocarril y las aguas mineromedicinales de Las Salinas impulsaron su resurgir a finales del XIX y hoy es cabecera de comarca con algo más de 21.000 habitantes. Destino turístico de interior bien comunicado, próximo y conectado por autovía y AVE a Madrid, ofrece múltiples experiencias visitantes y amplias posibili-

dades al inversor que encuentra un lugar accesible y atractivo a nivel empresarial.

Medina es también cultura, ocio, ferias y eventos como la Semana Renacentista y lugar donde tienen origen dos de las tradiciones españolas más arraigadas: los Encierros, Fiesta de Interés Turístico Nacional, y la Semana Santa, Internacional.

En definitiva, un completo destino turístico familiar en el corazón de la Ruta del Vino de Rueda, con monumentos tan espectaculares como el imponente Castillo de la Mota.

 www.medinadelcampo.es



La Caravana para en el primer paso por meta

Alto de Valdivia

Alto de la Paramera

El Barraco

La Cañada

Cebreros

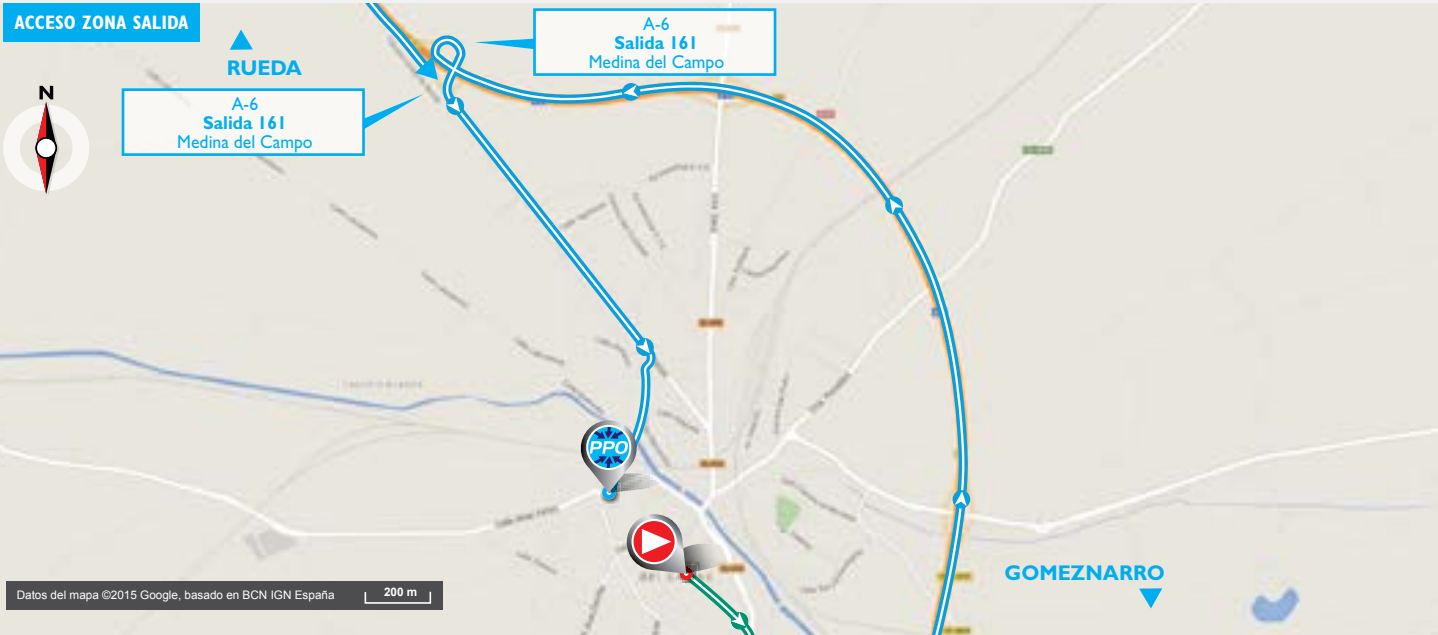
El Tiemblo

Parada Técnica de la Caravana

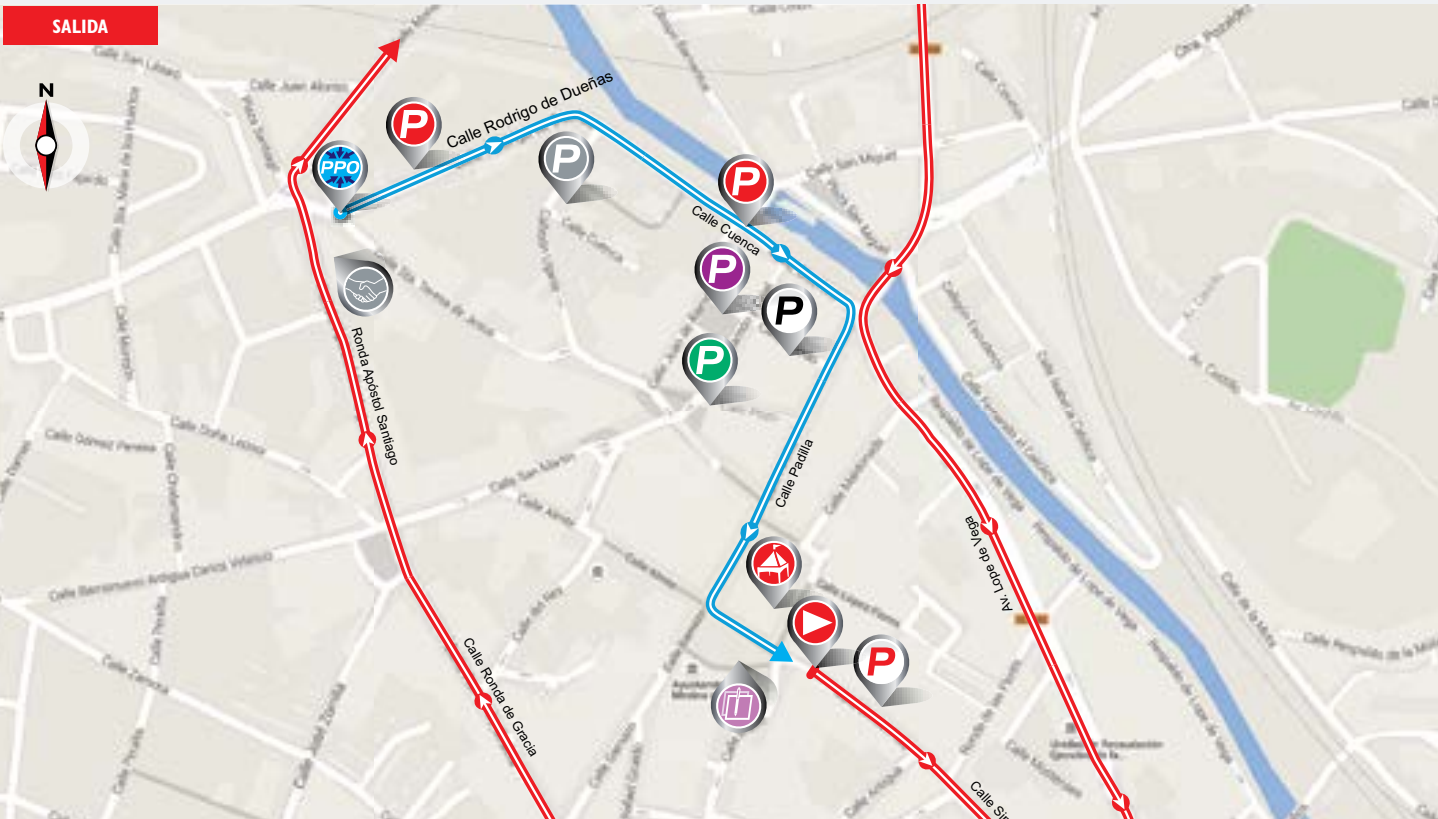
Paso Previo

Datos del mapa ©2015 Google, basado en BCN IGN España 2 km

ACCESO ZONA SALIDA



SALIDA



LÍNEA DE SALIDA



PUNTO PASO OBLIGATORIO
C/ Rodrigo de Dueñas
LAT 41°18'42.00"N
LONG 4°55'11.31"O



ACCESO INVITADOS



PUNTO DE ENCUENTRO



CONTROL DE FIRMAS
Plaza Mayor de la Hispanidad
De 11:50 h a 12:35 h.



LLAMADA
12:40 h.



PARKING EQUIPOS



DISTANCIA:
500 m



PARKING ORGANIZACIÓN



PARKING PRENSA



PARKING INVITADOS



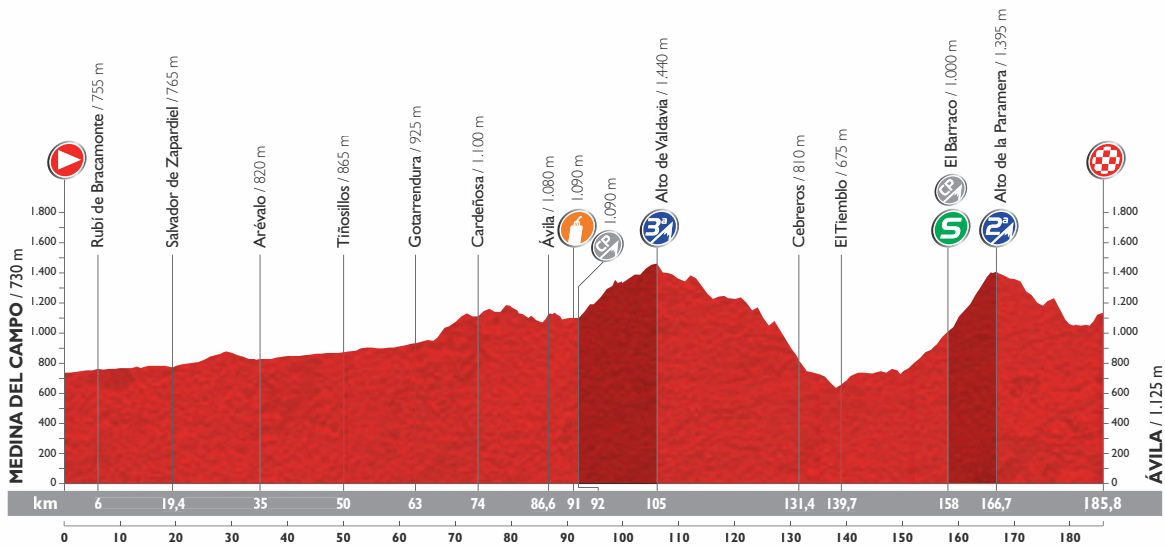
PARKING CARAVANA

SALIDA NEUTRALIZADA

C/ Simón Ruiz, C/ Nueva del Cuartel, C/ de Rave, Plaza del Carmen, C/ Artillería, C/ Ronda de Gracia, Ronda Apóstol Santiago, Plaza Santiago, C/ Mondragón, C/ Obispo Barrientos, C/ Herreros, Av. Constitución, C/ Valladolid, C/ Claudio Moyano, C/ Cuenca, Av. de Lope Vega, CL-610, Av. Regimiento de Artillería, Ctra. Peñaranda, CL-610. Total: 8,5 km

SALIDA LANZADA

A la altura del hito kilométrico 50 por la CL-610, dirección Rubí de Bracamonte.



Altitud máx.: 1.440 m Ascenso: 2.120 m Descenso: 1.805 m



ALTITUD	KILÓMETROS		ITINERARIO	HORARIO PREVISTO			
	RECORRIDOS	POR RECORRER		CARAVANA	38 km/h	40 km/h	42 km/h
MEDINA DEL CAMPO. PROVINCIA DE VALLADOLID							
Salida neutralizada. 12:45 h.							
730	0,0	185,8	Salida lanzada a la altura del hito kilométrico 50 por la CL-610 dirección Rubí de Bracamonte	11:30	13:02	13:02	13:02
755	6,0	179,8	Rubí de Bracamonte. CL-610	11:39	13:11	13:11	13:10
760	10,1	175,7	Fuente el Sol. Cruce izda. por la VP-8002	11:45	13:17	13:17	13:16
760	13,7	172,1	Lomoviejo. Dcha. VP-8002	11:51	13:23	13:22	13:21
765	19,4	166,4	Salvador de Zapardiel. VP-8002	12:00	13:32	13:31	13:29
790	22,0	163,8	PROVINCIA DE ÁVILA. Pasa a ser la AU-P-141	12:04	13:36	13:35	13:33
820	25,3	160,5	Sinlabajos. AU-P-141	12:09	13:41	13:39	13:38
820	33,0	152,8	Cruce izda. dirección Arévalo por la CL-603	12:22	13:54	13:51	13:49
820	35,0	150,8	Arévalo. C/ los Lobos, rtda. dcha. AV-804	12:25	13:57	13:54	13:52
865	50,0	135,8	Tiñosillos. AV-804	12:58	14:20	14:17	14:13
875	52,2	133,6	El Bohodón. AV-804	13:01	14:24	14:20	14:16
890	56,1	129,7	Villanueva de Gómez. AV-804	13:06	14:30	14:26	14:22
895	59,0	126,8	Hernansancho. AV-804	13:10	14:35	14:30	14:26
925	63,0	122,8	Gotarrendura. AV-804	13:15	14:41	14:36	14:32
940	66,0	119,8	Las Berlanas. AV-804	13:19	14:46	14:41	14:36
1.100	74,0	111,8	Cardeñosa. AV-804	13:30	14:58	14:53	14:47
1.160	80,0	105,8	Cruce rtda. izda. dirección Ávila N-501	13:39	15:08	15:02	14:56
1.105	83,5	102,3	Cruce izda. dirección Ávila por la AV-110	13:43	15:13	15:07	15:01
1.075	84,4	101,4	Cruce rtda. dcha. dirección Ávila por la N-110	13:44	15:15	15:08	15:02
1.080	86,6	99,2	Ávila. N-110a. Av. Madrid, Ctra. Ronda Vieja, Plaza San Vicente, Av. Portugal, Plaza Don Carmelo, C/ Los Hornos Caleros. <i>Primer paso por línea de Meta</i>	13:46	15:18	15:11	15:05
1.080	89,0	96,8	Pasa ser la CL-505	14:00	15:22	15:15	15:09
1.090	91,0	94,8	AVITUALLAMIENTO. CL-505	14:02	15:25	15:18	15:12
1.090	92,0	93,8	Comienza Puerto. CL-505	14:03	15:27	15:20	15:13
1.440	105,0	80,8	ALTO DE VALDAVIA. CL-505	14:22	15:47	15:39	15:32
1.350	109,0	76,8	La Cañada. Cruce dcha. dirección Cebreros por la AV-P-307	14:29	15:54	15:45	15:37
1.220	118,1	67,7	Cruce izda. dirección Cebreros por la AV-503	14:31	16:08	15:59	15:50
810	131,4	54,4	Cebreros. AV-502	14:50	16:29	16:19	16:09
740	132,2	53,6	Cruce dcha. dirección El Tiemblo por AV-512	14:51	16:30	16:20	16:10
675	139,7	46,1	El Tiemblo. Cruce dcha. dirección Ávila N-403a	15:02	16:42	16:31	16:21
725	144,0	41,8	Giro izda. dirección Ávila por la N-403a	15:09	16:49	16:38	16:27
740	145,4	40,4	Cruce dcha. incorporación a la N-403	15:12	16:51	16:40	16:29
720	149,5	36,3	Embalse de El Burguillo. N-403	15:18	16:58	16:46	16:35
1.000	158,0	27,8	EL BARRACO. Comienza Puerto. N-403	15:31	17:11	16:59	16:47
1.395	166,7	19,1	ALTO DE LA PARAMERA. N-403	15:55	17:25	17:12	17:00
1.045	182,7	3,1	Cruce rtda. dcha. por la N-110	16:20	17:50	17:36	17:23
1.065	184,0	1,8	Ávila. Av. Madrid, Ctra. Ronda Vieja, Plaza San Vicente, Av. Portugal, Plaza Don Carmelo, C/ de los Hornos Caleros	16:22	17:52	17:38	17:24
1.125	185,8	0,0	ÁVILA. META	16:25	17:55	17:40	17:27

PUERTOS DE MONTAÑA

ALTO DE VALDAVIA

Km 105. Desnivel 350 m. Ascenso 13 km. Porcentaje 4,5%

ALTO DE LA PARAMERA

Km 166,7. Desnivel 395 m. Ascenso 8,7 km. Porcentaje 4,5%

PARADA TÉCNICA CARAVANA

ARÉVALO

Km 35. Salida 12:35 h.

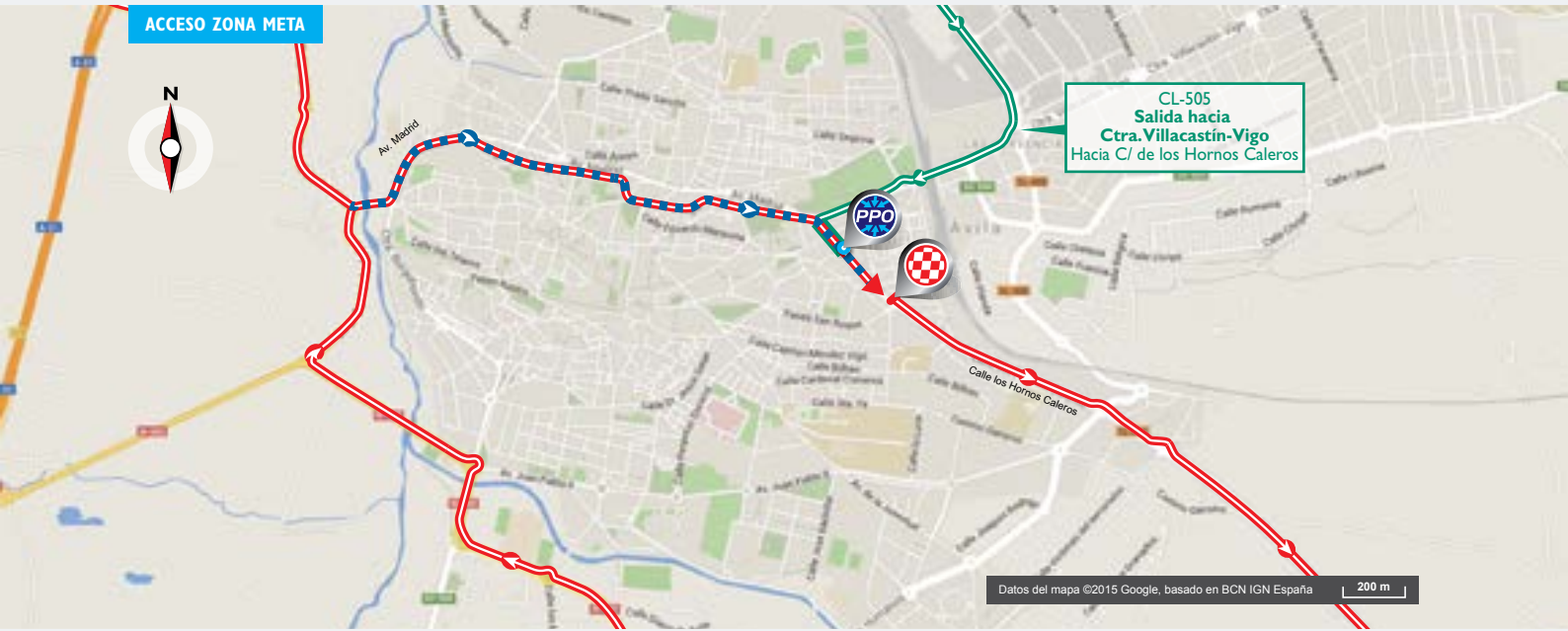
ÁVILA

Km 86,6. Salida 13:56 h.
















PASOS CON PRECAUCIÓN BANDERAS AMARILLAS

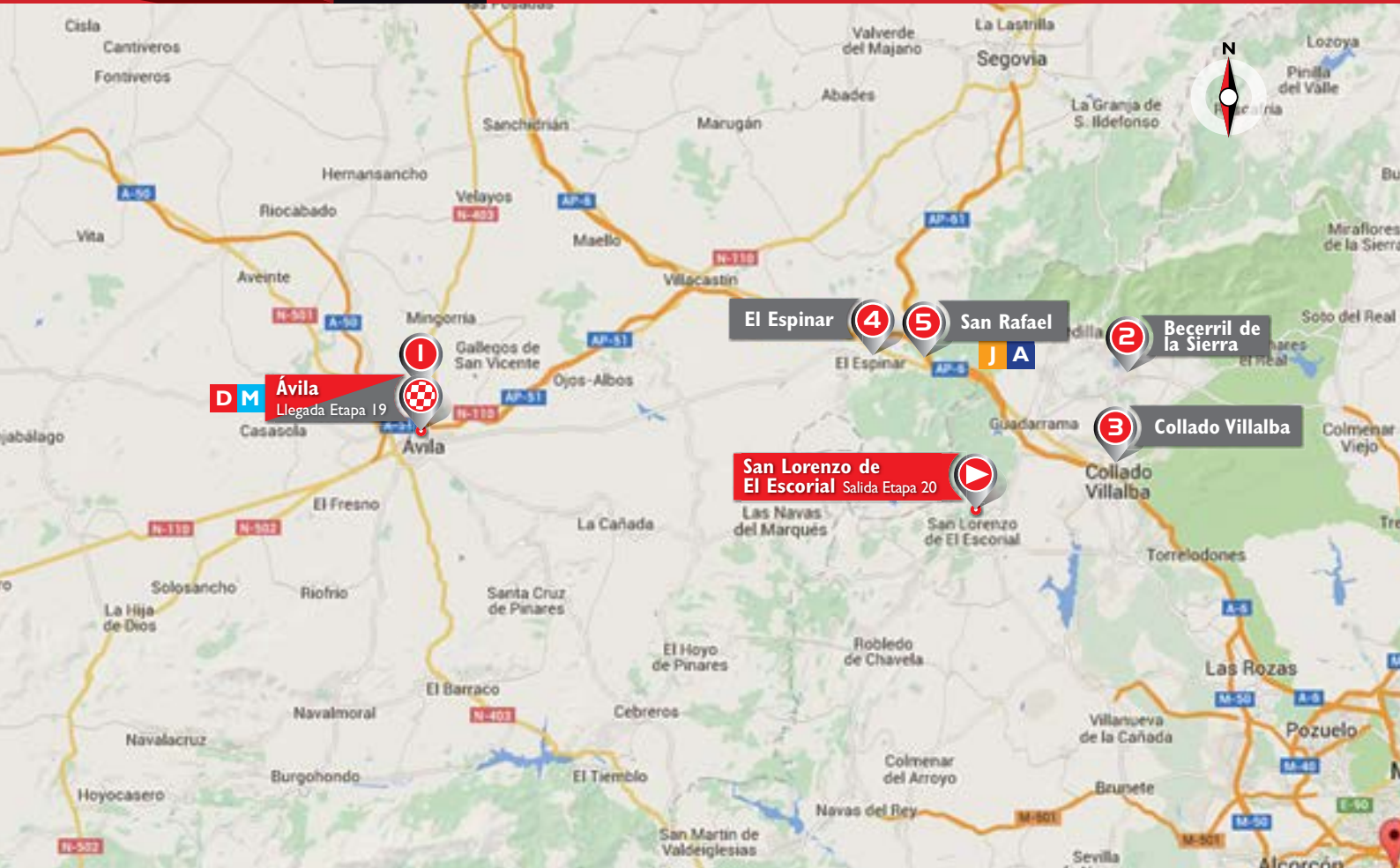
RD-RI-R = Rtda., B = Badenes, SC = Setos, M = Medianas, GD = Curvas y cruces a la derecha, GI = Curvas y cruces a la izquierda, PE = Paso estrecho, T = Túnel

GI 10,3 - GD 13,7 - GI 33 - RD 34,3 - RD 35,5 - R 35,8 - R 59,5 - GI 68,8 - PE 74 - RD 79,7 - RI 80 - GI 83,5 - RD 84,4 - RI 85,5 - RD 86 - RI 86,6 - RI 87,2 - RD 87,3 - R 88 - R 88,7 - R 89 - GD 109,7 - GI 118,7 - PE 123 - GD 132,8 - R 138,9 - GD 139,8 - GI 144,6 - R 179,7 - R 180,1 - R 180,5 - R 180,8 - RD 181,7 - RI 182 - RD 182,7 - RD 183,4 - RI 183,6 - GD 184 - RI 184,7





 LÍNEA DE META Cl los Hornos Caleros	 O. PERMANENTE Y S. PRENSA C.U.M. Municipal Carlos Sastre. Cl Maceros, s/n - 5002 Ávila	 PARKING PRENSA
 PUNTO PASO OBLIGATORIO Cl los Hornos Caleros Lat 40°39'23.08"N Long 4°41'16.10"O	 DISTANCIA A META  3,5 km	 PARKING INVITADOS
 DESVÍO DE COCHES Paseo de la Estación	 PARKING EQUIPOS Cl los Hornos Caleros, pasado meta.	 PARKING CARAVANA
 LLEGADA ÚLTIMO KM Recta de 650 m. Rotonda, recta de 50 m. Rotonda, curva derecha y recta de 300 m en ligera subida.	 DISTANCIA A META  150 m	 PARQUE VUELTA Parking - Paseo Santa María de la Cabeza (Ávila) De 16:30 h a 20:30 h
	 PARKING ORGANIZACIÓN	 SALIDA V. JUNIOR Plaza San Vicente A las 15:30 h



ÁVILA

Hotel

ÁVILA GOLF

Dirección Carretera Antigua de Cebros, Km. 3
Tel.: 920 359 200

- MOVISTAR TEAM
- TEAM KATUSHA
- TEAM SKY

Hotel

DOS CASTILLAS

Dirección Av. Juan Carlos I
Tel.: 920 219 237

- ASTANA PRO TEAM
- BMC RACING TEAM



BECERRIL DE LA SIERRA

Hotel

LAS GACELAS

Dirección Paseo de San Sebastián, 53
Tel.: 918 538 000

- TINKOFF-SAXO
- TREK FACTORY RACING



COLLADO VILLALBA

Hotel

FC HOTELUX

Dirección Carretera de Navacerrada,
Km. 1,37
Tel.: 918 407 430

- AG2R LA MONDIALE
- ETIXX-QUICK STEP
- FDJ

Hotel

GALAICO

Dirección Av. Juan Carlos I, 45
Tel.: 918 510 304

- LAMPRE - MERIDA
- MTN-QHUBEKA
- TEAM EUROPCAR



EL ESPINAR

Hotel

EL ESPINAR

Dirección Carretera Espinar - La Estación, 6
Tel.: 921 183 232

- CAJA RURAL - SEGUROS RGA
- IAM CYCLING



SAN RAFAEL

Hotel

TRYP COMENDADOR

Dirección Río Tajo, s/n
Tel.: 921 195 800

- COFIDIS, SOLUTIONS CRÉDITS
- LOTTO-SOUDAL
- ORICA GreenEDGE

Hotel

TRYP NAYADE

Dirección Av. Venecia, s/n
Tel.: 921 171 208

- TEAM CANNONDALE-GARMIN
- COLOMBIA
- TEAM GIANT-ALPECIN
- TEAM LOTTO NL - JUMBO

ÁVILA

Hotel

CUATRO POSTES

Dirección Av. de Salamanca, 23
Tel.: 920 220 000

DIRECCIÓN / SERVICIO MÉDICO

J A

SAN RAFAEL

Hotel

TRYP COMENDADOR


Dirección Río Tajo, s/n
Tel.: 921 195 800

JURADO / ASESORES



Diputación de Ávila

Jesús Manuel Sánchez Cabrera



Presidente de la Diputación de Ávila

La Vuelta se adentra en tierras de Ávila en su etapa número 19, con el objetivo de ofrecer el espectáculo y los valores deportivos de los que hace gala la ronda española y desde la Diputación Provincial queremos invitaros a disfrutar de este espectáculo que atrae a miles de seguidores cada año.

Un recorrido por la planicie de La Moraña y por la comarca de Alberche-Pinares permitirá a los participantes y a los seguidores de la Vuelta conocer apenas una pequeña parte de este territorio, aunque deseamos que regreséis con más tiempo para poder saborear todos los encantos de una provincia que hace gala no sólo de su riqueza patrimonial sino también deportiva.

Campeones como Carlos Sastre, José María Jiménez 'Chava', Ángel Arroyo o Julio Jiménez han dejado jornadas llenas de emoción sobre las dos ruedas, además de un poso que hace que el nombre de Ávila continúe siendo referente en el panorama ciclista, gracias a jóvenes promesas como las que se forman en la Fundación Víctor Sastre, a la que contribuye la Institución Provincial.

En esta ocasión, la Vuelta pasará por localidades no exentas de tradiciones e historia, como Sinlabajos, Tiñosillos, Las Berlanas o Cardeñosa, pero también otras como La Cañada, Cebreros, El Tiemblo o El Barraco, sin olvidar el alto de la Sierra de la Paramera, con sus 1.420 metros de altitud.

Animamos a todos los aficionados al ciclismo, así como a los vecinos de los municipios por las que pasa la Vuelta a alentar a sus favoritos y a todos los participantes y a mostrar, una vez más, el carácter acogedor que caracteriza a las gentes de la provincia de Ávila.

Un poco más de la provincia de Ávila...

A las puertas del otoño, esta época del año es una de las que dejan algunos de los escenarios más espectaculares en la provincia de Ávila. Tonalidades ocres y colores tierra cobran protagonismo y dan la bienvenida a los visitantes que se acercan a este territorio, rico en patrimonio natural, histórico y cultural, pero también gastronómico.


La provincia de Ávila sale al paso de los viajeros para ofrecer tesoros como los que giran en torno a la ruta 'De la cuna al sepulcro', que enlaza los lugares de nacimiento y muerte de santa Teresa de Jesús, de cuyo nacimiento se cumplen quinientos años este 2015. Su reforma de la Orden del Carmelo llevó al también fraile abulense san Juan de la Cruz, nacido en Fontiveros, a fundar

el primero de los monasterios carmelitas descalzos en Duruelo.

Si la historia sale al paso en el territorio abulense, cuna de conquistadores y de monarcas como Isabel la Católica, también Ávila ofrece un rico patrimonio verde que tiene su máximo exponente en la Sierra de Gredos, así como en el Valle de Iruelas y en comarcas que sumergen al visitante en atractivos paisajes y que desde estas páginas invitamos a conocer. Rica en contrastes, nuestra provincia ofrece paisajes tan bellos y tan distintos como el Valle Amblés y la Sierra de Ávila, la Moraña, el Valle del Tormes, el Valle del Tiétar o la comarca de Alberche-Pinares.

 www.turismoavila.com

Qué Seguro te sientes arropado por un gran equipo



Un equipo sólido.

Somos la **Compañía de Seguros del Grupo Caja Rural**, uno de los principales grupos bancarios del país, con una **solidez financiera y patrimonial** de 56.000 millones de activos.



Un equipo cercano.

38 Cajas con más de **2.350 sucursales** repartidas por todo el territorio nacional y más de **8.300 empleados a tu servicio.**



Un equipo campeón.

Con más de **29 años de experiencia** y más de **1 millón de clientes** satisfechos gracias a una **amplia gama de soluciones** para garantizar tu protección y la de tu patrimonio.

Datos a diciembre de 2014



www.segurosrga.es



Ávila

José Luis Rivas Hernández



Alcalde de Ávila

Dentro de las celebraciones que por el V Centenario del nacimiento de Santa Teresa estamos llevando a cabo en Ávila, en España y en muchos otros países del mundo, la Vuelta Ciclista a España tenía una cita obligada con la ciudad en la que nació nuestra paisana más ilustre y universal.

En esta ocasión, tras cinco años de ausencia, la prueba ciclista más importante de nuestro país regresa a Ávila con una etapa al final del recorrido que puede resultar decisiva.

Ávila festeja a Santa Teresa con la presencia de la élite mundial del ciclismo entre nosotros.

Os deseo a todos lo mejor. Que La Santa guíe vuestros pasos no sólo en la prueba ciclista que estamos desarrollando, sino a lo largo de vuestra vida.

Un poco más de Ávila...

Ávila, Ciudad Patrimonio Mundial

Ávila, declarada Patrimonio de la Humanidad en 1985 y desde el 2005 integrada en la Red de Juderías Españolas, ofrece al viajero distintas formas de visita. Su patrimonio cultural es el reflejo de su historia, de sus arquitecturas, de sus gentes y de su paisaje. Este patrimonio justifica la visita pausada, a distintas horas del día y si es posible con la ayuda de un buen guía que nos ayude a comprender la ciudad antigua, la medieval, la renacentista, incluso la de la recuperación decimonónica.

En Ávila, como en muchas de las ciudades medievales españolas, convivieron judíos, musulmanes y cristianos. Todos ellos dejaron su huella y forman parte de nuestro legado cultural. Para facilitar la visita se plantean una serie de itinerarios con diferentes objetivos y duración en función del tiempo del que se disponga. Lo que sí sabemos es que cualquiera de estos paseos propiciará que el visitante regrese a Ávila.

 www.avilaturismo.com



Compromiso



Soluciones



Calidad

Nuestras señas de identidad quedan latentes en la nueva imagen de la Compañía. Compromiso, soluciones y calidad. Una imagen renovada con un compromiso hacia nuestros clientes:



Crecemos para estar más cerca



San Lorenzo de El Escorial

Blanca Juárez Lorca



Alcaldesa de San Lorenzo de El Escorial

Es una gran satisfacción que San Lorenzo de El Escorial haya sido elegido para acoger el inicio de la penúltima etapa de la Vuelta Ciclista a España. Etapa que decidirá con mucha probabilidad el vencedor de la gran ronda española que celebra su 70 edición, con la montaña como protagonista.

Podremos disfrutar una vez más del privilegio del deporte de alta competición, y ser también testigos del esfuerzo y sacrificio que entraña el ciclismo.

Quiero destacar el enorme impacto en imagen exterior que tendrá ser parte de la Vuelta para San Lorenzo, proyectando el municipio a los millones de personas de multitud de países que disfrutan de la Vuelta, y que durante un breve espacio de tiempo podrán disfrutar también de San Lorenzo. Hay que recordar que San Lorenzo de El Escorial ha protagonizado desde 1999 siete etapas de la Vuelta siendo final o, como en este caso, punto de partida.

Por todo ello, es nuestra intención poder recibir a la altura que se merecen, a estas figuras del ciclismo. En mi nombre, en el de la corporación que presido y en el de todos los vecinos de este Real Sitio, mi más sincera bienvenida. Mi agradecimiento a la Organización de la Vuelta, y a su director general Javier Guillén, por la elección de nuestro pueblo como punto de partida de una etapa de su recorrido por España.

Un poco más de San Lorenzo de El Escorial...

San Lorenzo de El Escorial, con una superficie de 56,55 km² se localiza al noroeste de la Comunidad de Madrid, lindando con los municipios de Guadarrama, al norte, El Escorial, al este y sur, Zarzalejo, al este, Santa María de la Alameda y Pegueritos (Ávila) al oeste.

Ubicado en pleno corazón de la Sierra de Guadarrama, a tan sólo 50 km de Madrid esta ciudad viva se abre al mundo ofreciendo al visitante un patrimonio arquitectónico exclusivo, un entorno natural privilegiado y una propuesta cultural difícilmente igualable en la región madrileña.

San Lorenzo está profundamente vinculado al incomparable Monasterio, que es, sin lugar a dudas, el edificio más grandioso de la Comunidad de Madrid, siendo de hecho una de las arquitecturas más singulares, no sólo de España, sino de todo el Renacimiento europeo.

Pasear por San Lorenzo de El Escorial, es una de las sensaciones más maravillosas que el visitante puede experimentar. Las calles y las plazas, inundadas de luz y de color, ofrecen espacios abiertos en donde se entremezclan árboles y fuentes que seducen la mirada del paseante.

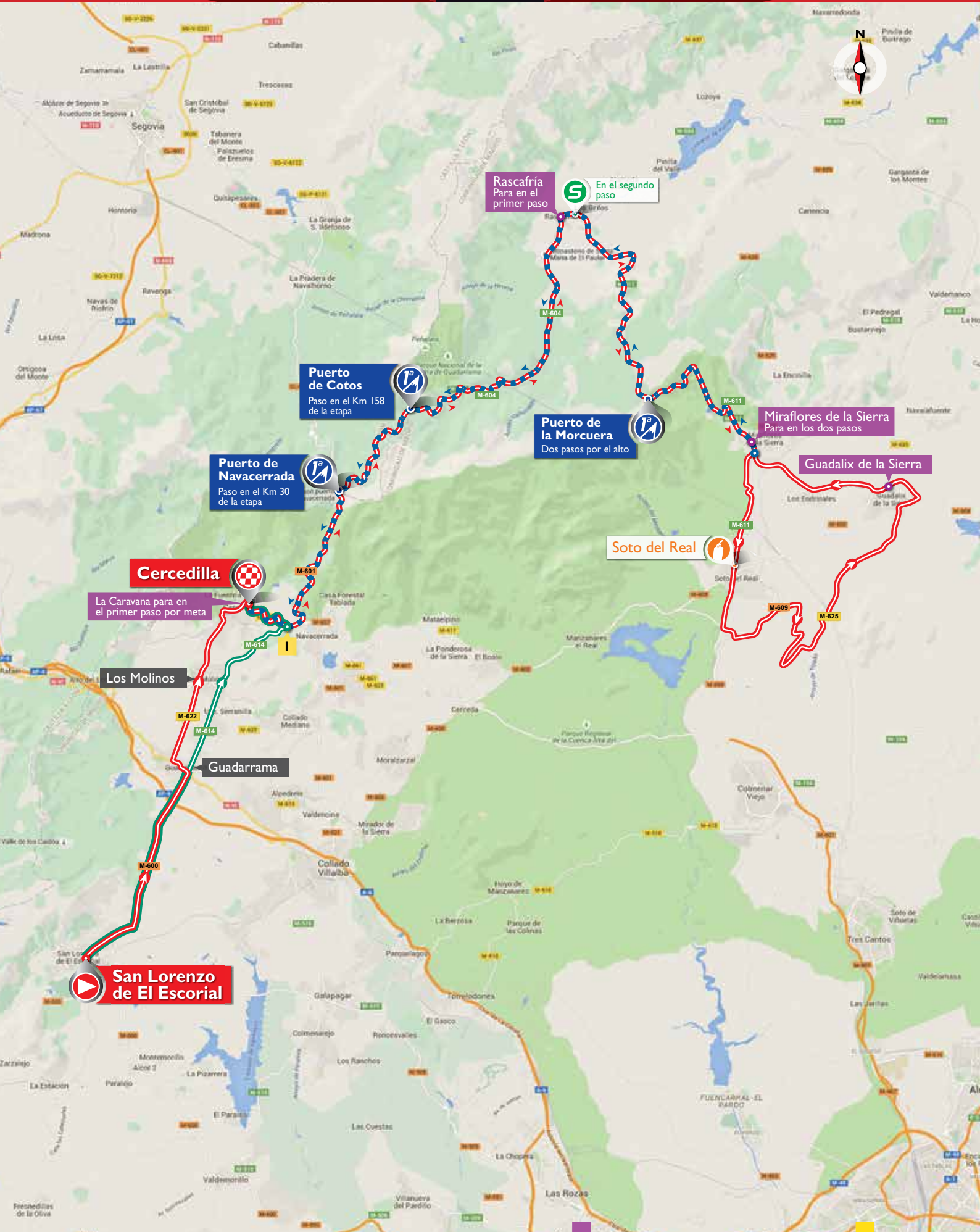
 www.sanlorenzoturismo.org

Sábado
12 de septiembre

SAN LORENZO DE EL ESCORIAL

175,8 km
ETAPA 20

CERCEDILLA



Cercedilla

La Caravana para en el primer paso por meta

Los Molinos

Guadarrama

San Lorenzo de El Escorial

Puerto de Cotos
Paso en el Km 158 de la etapa

Puerto de Navacerrada
Paso en el Km 30 de la etapa

Puerto de la Morcuera
Dos pasos por el alto

Rascafría
Para en el primer paso

En el segundo paso

Miraflores de la Sierra
Para en los dos pasos

Guadalex de la Sierra

Soto del Real

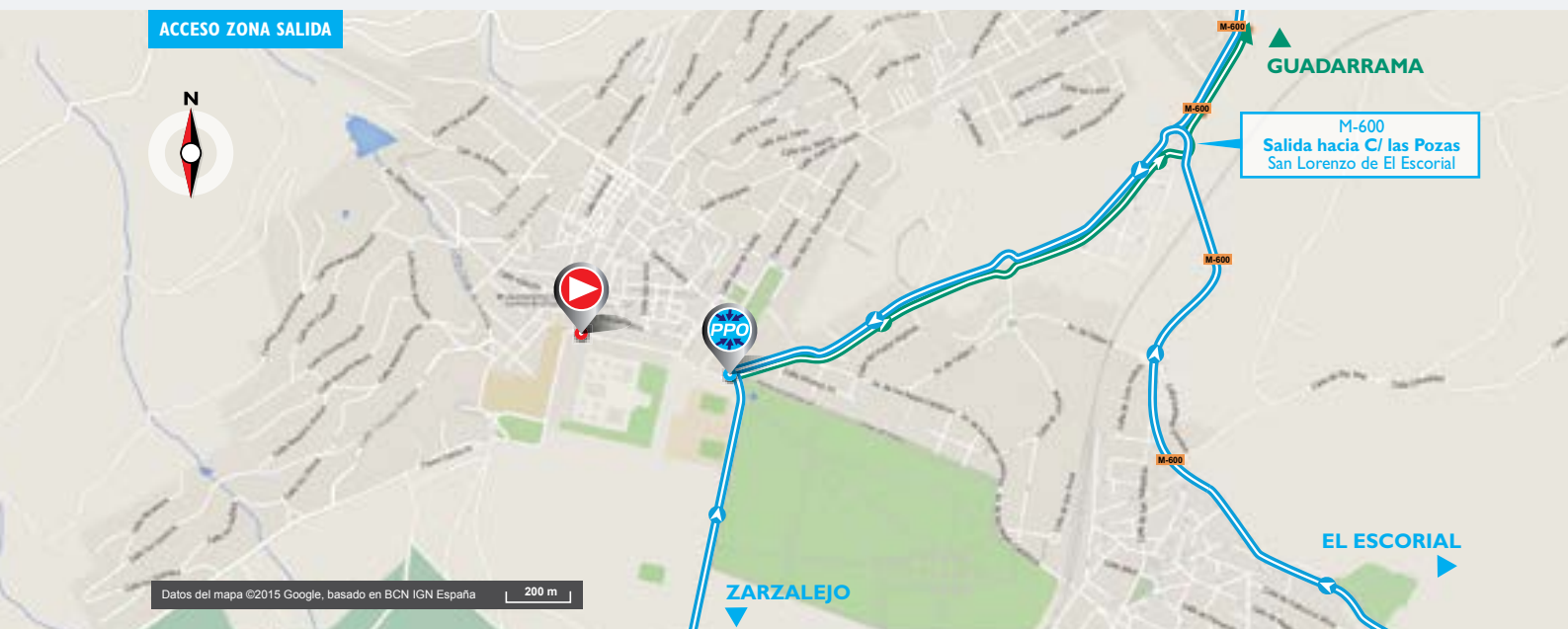
Parada Técnica de la Caravana

Cruce de Carrera con Recorrido Alternativo

Paso Previo

Datos del mapa ©2015 Google, basado en BCN IGN España

ACCESO ZONA SALIDA



SALIDA



LÍNEA DE SALIDA



CONTROL DE FIRMAS

Interior Monasterio de El Escorial, explanada paralela a la línea de salida, situada a la derecha de la misma en sentido de carrera
De 11:45 h a 12:30 h.



PARKING ORGANIZACIÓN



PUNTO PASO OBLIGATORIO

Ctra. de la Estación
LAT 40°35'25.94"N
LONG 4°08'55.18"O



LLAMADA

12:35 h.



PARKING PRENSA



ACCESO INVITADOS



PARKING EQUIPOS



PARKING INVITADOS



PUNTO DE ENCUENTRO



DISTANCIA:
50 m



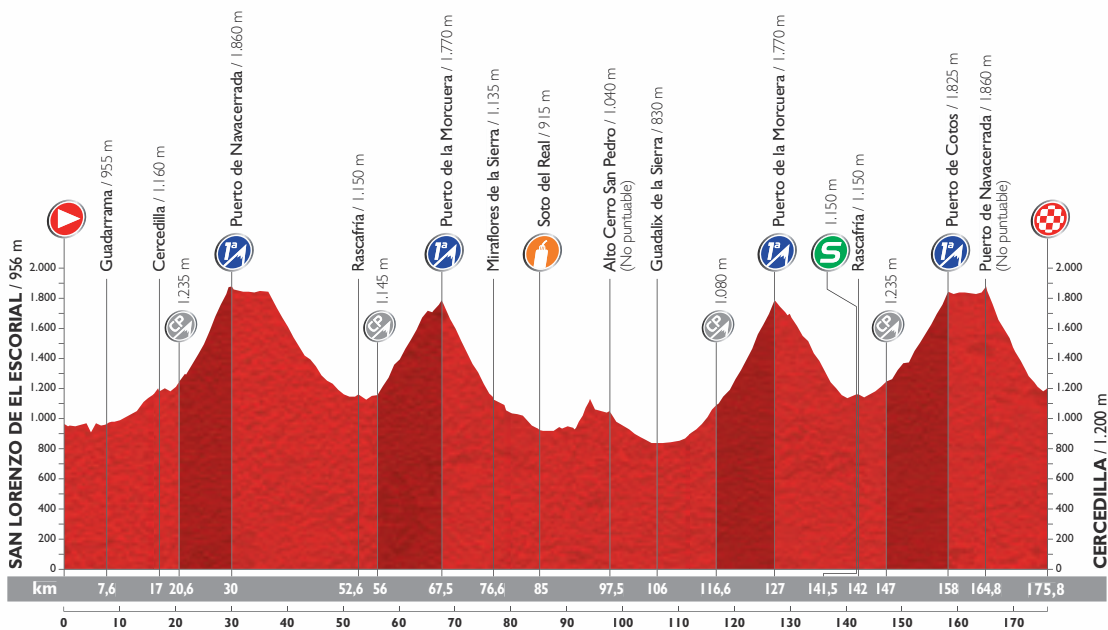
PARKING CARAVANA

SALIDA NEUTRALIZADA

C/ Juan de Toledo, Ctra. Guadarrama, Glorieta Víctimas del Terrorismo, M-600. Total: 3,3 km

SALIDA LANZADA

A la altura del hito kilométrico 6 dirección Guadarrama por la M-600.

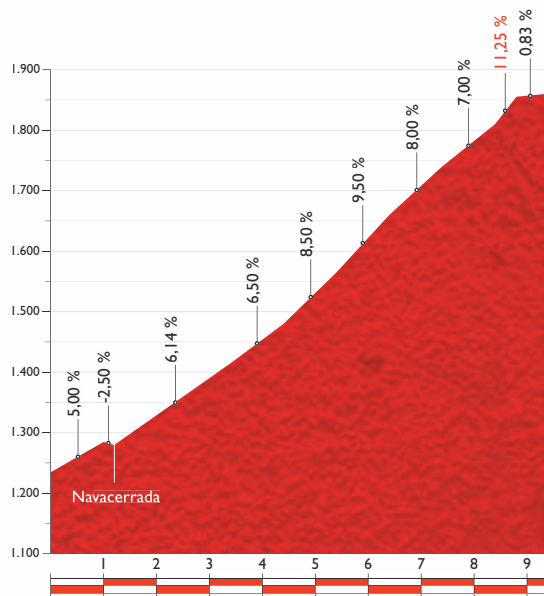


Altitud máx.: 1.860 m Ascenso: 3.585 m Descenso: 3.325 m



Puerto de Navacerrada

Ascenso: 9,4 km
 Altitud máx.: 1.860 m
 Desnivel: 625 m
 Pendiente media: 6,6 %
 Pendiente máx.: 11,25 %



ALTITUD	KILÓMETROS		ITINERARIO	HORARIO PREVISTO			
	RECORRIDOS	POR RECORRER		CARAVANA	34 km/h	36 km/h	38 km/h
SAN LORENZO DE EL ESCORIAL. COMUNIDAD DE MADRID							
Salida neutralizada. 12:40 h.							
956	0,0	175,8	Salida lanzada a la altura del hito kilométrico 6 dirección Guadarrama por la M-600	11:10	12:47	12:47	12:47
960	5,7	170,1	Pasa a ser la M-614	11:20	12:57	12:56	12:56
955	7,6	168,2	Guadarrama. Cruce rtda. izda. N-VI	11:23	13:00	12:59	12:59
970	8,5	167,3	Cruce dcha. dirección Cercedilla M-622	11:25	13:02	13:01	13:00
1.020	12,0	163,8	Los Molinos. M-622	11:31	13:08	13:07	13:05
1.160	16,8	159,0	Paso a nivel. M-622	11:39	13:16	13:15	13:13
1.160	17,0	158,8	Cercedilla. Paso estrecho C/ Mayor	11:40	13:17	13:15	13:13
1.235	20,6	155,2	Cruce izda. dirección Navacerrada M-614. Comienza Puerto	11:56	13:23	13:21	13:19
1.285	21,8	154,0	Cruce dcha. dirección Segovia por la M-601. Navacerrada (Ext.)	11:57	13:25	13:23	13:21
1.860	30,0	145,8	PUERTO DE NAVACERRADA. M-601	12:10	13:39	13:37	13:34
1.860	30,1	145,7	Cruce dcha. dirección Cotos por la M-604	12:11	13:40	13:37	13:34
1.825	32,0	143,8	PROVINCIA DE SEGOVIA. Pasa a ser la SG-615	12:13	13:43	13:40	13:37
1.825	36,5	139,3	PROVINCIA DE MADRID. Pasa a ser la M-604	12:20	13:51	13:47	13:44
1.150	52,6	123,2	Rascafría. Cruce rtda. dcha. M-611	12:46	14:19	14:14	14:10
1.145	56,0	119,8	Comienza Puerto. M-611	13:01	14:25	14:20	14:15
1.770	67,5	108,3	PUERTO DE LA MORCUERA. M-611	13:21	14:46	14:39	14:33
1.135	76,6	99,2	Miraflores de la Sierra. Dcha. dirección Madrid M-611	13:36	15:02	14:54	14:47
1.010	82,0	93,8	Pasa a ser la M-609	13:54	15:11	15:03	14:56
915	85,0	90,8	SOTO DEL REAL. M-609	14:00	15:17	15:08	15:01
910	87,5	88,3	Cruce rtda. izda. dirección Miraflores de la Sierra por la M-608	14:03	15:21	15:12	15:05
930	91,0	84,8	Cruce dcha. dirección Urb. Puente Real, Av. de las Flores, Av. Peña Real, Av. Puente Real	14:08	15:27	15:18	15:10
1.050	94,9	80,9	Cruce izda. dirección Guadalix de la Sierra N-625	14:14	15:34	15:25	15:16
1.040	97,5	78,3	<i>Alto Cerro San Pedro (No puntuable)</i>	14:18	15:39	15:29	15:20
830	106,0	69,8	Guadalix de la Sierra. C/ Mari Paz, C/ Egidio, Ctra. Virgen del Pantano	14:31	15:54	15:43	15:34
830	107,0	68,8	Cruce rtda. dcha. e izda. dirección Miraflores de la Sierra M-608	14:42	15:55	15:45	15:35
845	110,0	65,8	Cruce rtda. dcha. por la N-626	14:47	16:01	15:50	15:40
1.080	116,6	59,2	Cruce dcha. dirección Miraflores de la Sierra por la M-611	14:57	16:12	16:01	15:51
			Comienza Puerto				
1.135	117,8	58,0	Miraflores de la Sierra. M-611	14:59	16:14	16:03	15:53
1.770	127,0	48,8	PUERTO DE LA MORCUERA. M-611	15:25	16:31	16:18	16:07
1.150	141,5	34,3	SPRINT INTERMEDIO. M-611	15:48	16:56	16:42	16:30
1.150	141,6	34,2	Cruce izda. dirección Navacerrada por la M-604	15:48	16:56	16:43	16:30
1.150	142,0	33,8	Rascafría. M-604	15:49	16:57	16:43	16:31
1.235	147,0	28,8	Comienza Puerto. M-604	15:57	17:06	16:52	16:39
1.825	158,0	17,8	PUERTO DE COTOS. PROVINCIA DE SEGOVIA. SG-615	16:15	17:25	17:10	16:56
1.815	162,0	13,8	PROVINCIA DE MADRID. Pasa a ser la M-604	16:21	17:32	17:17	17:02
1.860	164,8	11,0	Cruce izda. Puerto de Navacerrada. M-601	16:26	17:37	17:21	17:07
1.460	169,6	6,2	El Ventorrillo. M-601	16:34	17:46	17:29	17:14
1.270	172,4	3,4	Cruce dcha. dirección Cercedilla por la M-614	16:40	17:51	17:34	17:19
1.230	173,4	2,4	Cruce dcha. dirección Cercedilla por la M-622	16:42	17:53	17:36	17:20
1.170	175,6	0,2	Cercedilla. Av. Sierra de Guadarrama, dcha. C/ Manuel González Amezúa	16:44	17:56	17:39	17:24
1.200	175,8	0,0	CERCEDILLA. META	16:45	17:57	17:40	17:24

PUERTOS DE MONTAÑA

- PUERTO DE NAVACERRADA**
Km 30. Desnivel 625 m. Ascenso 9,4 km. Porcentaje 6,6%
- PUERTO DE LA MORCUERA**
Km 67,5. Desnivel 625 m. Ascenso 11,5 km. Porcentaje 5,4%
- PUERTO DE LA MORCUERA**
Km 127. Desnivel 690 m. Ascenso 10,4 km. Porcentaje 6,6%
- PUERTO DE COTOS**
Km 158. Desnivel 590 m. Ascenso 11 km. Porcentaje 5,3%

PARADA TÉCNICA CARAVANA

- CERCEDILLA**
Km 17. Salida 11:50 h.
- RASCAFRÍA**
Km 52,6. Salida 12:56 h.
- MIRAFLORES DE LA SIERRA**
Km 76,6. Salida 13:46 h.
- GUADALLIX DE LA SIERRA**
Km 106. Salida 14:41 h.
- MIRAFLORES DE LA SIERRA**
Km 117,8. Salida 15:09 h.

PASOS CON PRECAUCIÓN BANDERAS AMARILLAS

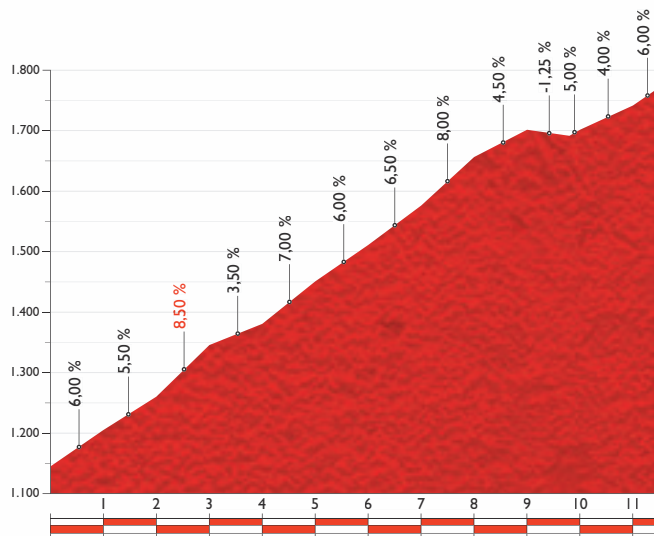
RD-RI-R = Rtda., B = Badenes, SC = Setos, M = Medianas, GD = Curvas y cruces a la derecha, GI = Curvas y cruces a la izquierda, PE = Paso estrecho, T = Túnel

SC 4,8 - R 5,7 - R 6,6 - R 7,3 - RI 7,6 - GD 8,5 - R 13 - B 13,4 - B 15 - TE 16,2 - PNIVEL 16,8 - GI 20,6 - GD 21,6 - GD 29,5 - RD 52,6 - GD 52,8 - R 82 - R 83,6 - R 84,4 - R 84,7 - R 85,6 - B 85,7 - RI 87,5 - RI 88,5 - GD 91 - GD 91,2 - D 91,3 - B 91,5 - 92 B B 93,2 - GI 94,9 - GD 106 - GI 107 - R 108,4 - RD 110 - GD 116,6 - B 117 - GI 141,6 - B 142 - GI 164,8 - GD 172,4 - GD 173,4 - GD 175,6



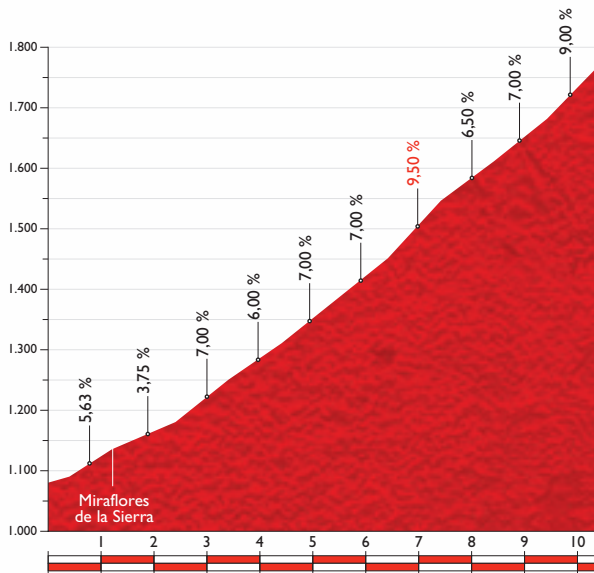
Puerto de la Morcuera
1^{er} Paso

Ascenso: 11,5 km
 Altitud máx.: 1.770 m
 Desnivel: 625 m
 Pendiente media: 5,4 %
 Pendiente máx.: 8,5 %



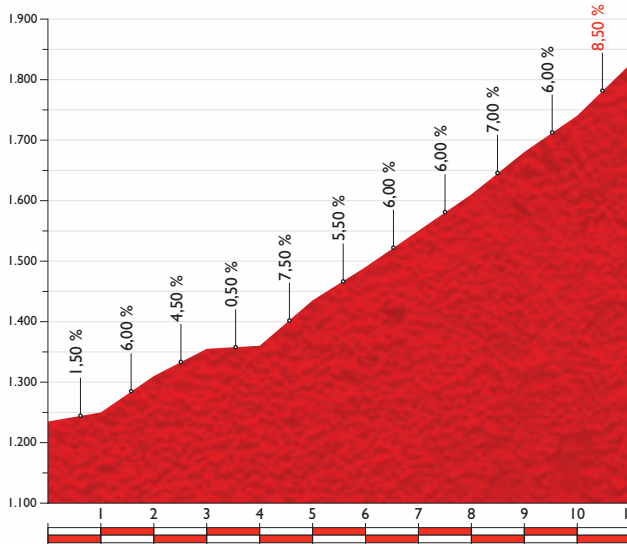
Puerto de la Morcuera
2^{do} Paso

Ascenso: 10,4 km
 Altitud máx.: 1.770 m
 Desnivel: 690 m
 Pendiente media: 6,6 %
 Pendiente máx.: 9,5 %



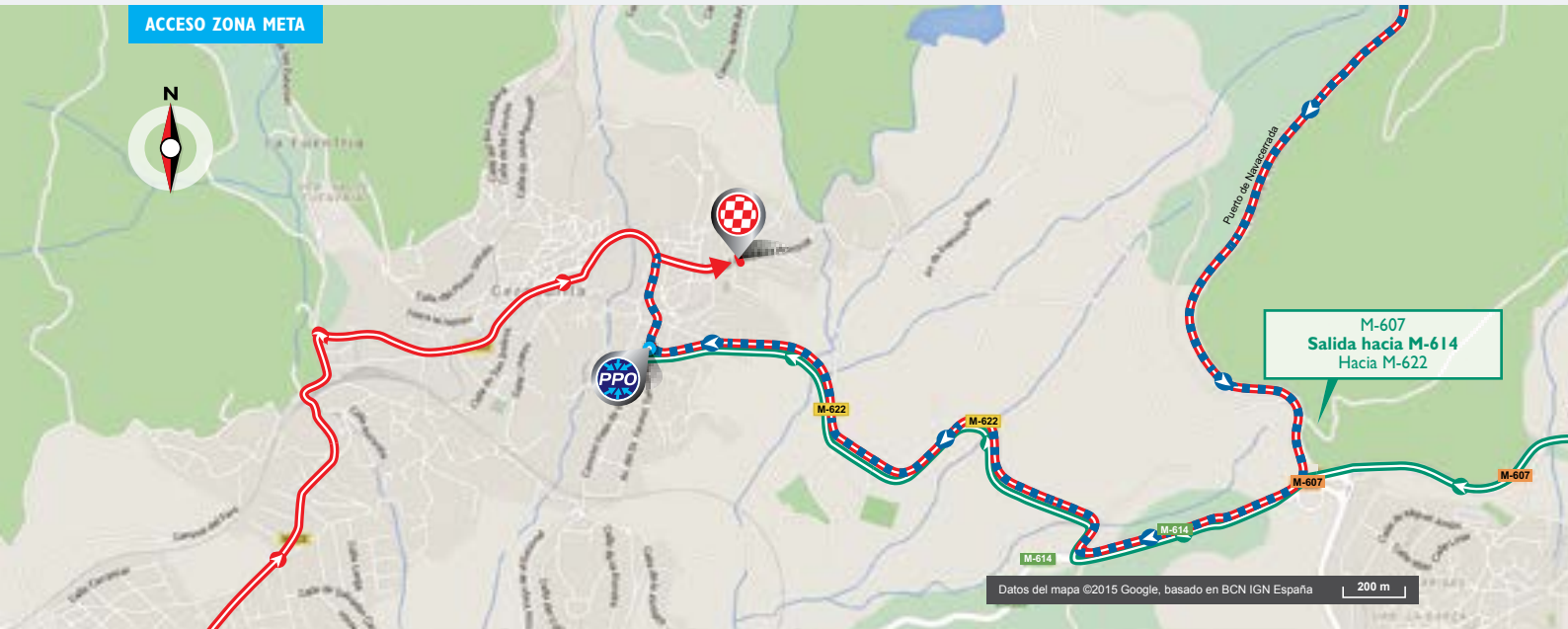
Puerto de Cotos

Ascenso: 11 km
 Altitud máx.: 1.825 m
 Desnivel: 590 m
 Pendiente media: 5,3 %
 Pendiente máx.: 8,5 %

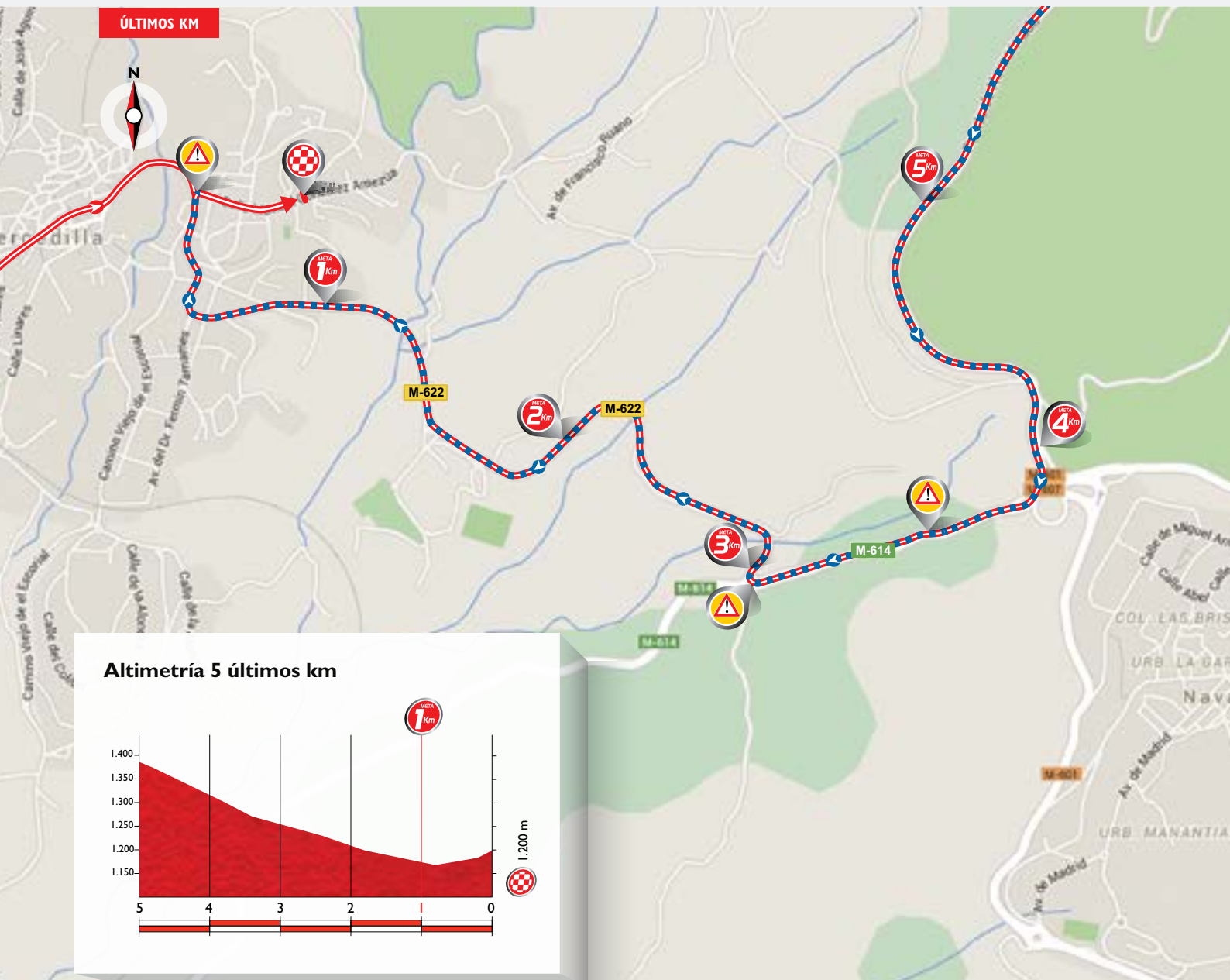




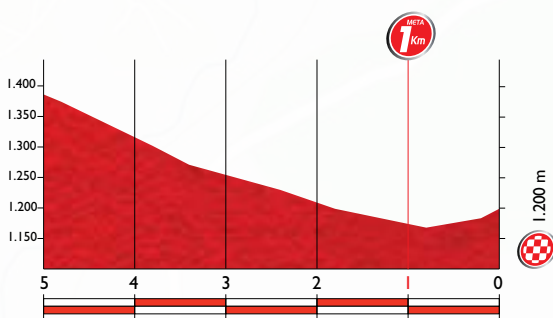
ACCESO ZONA META

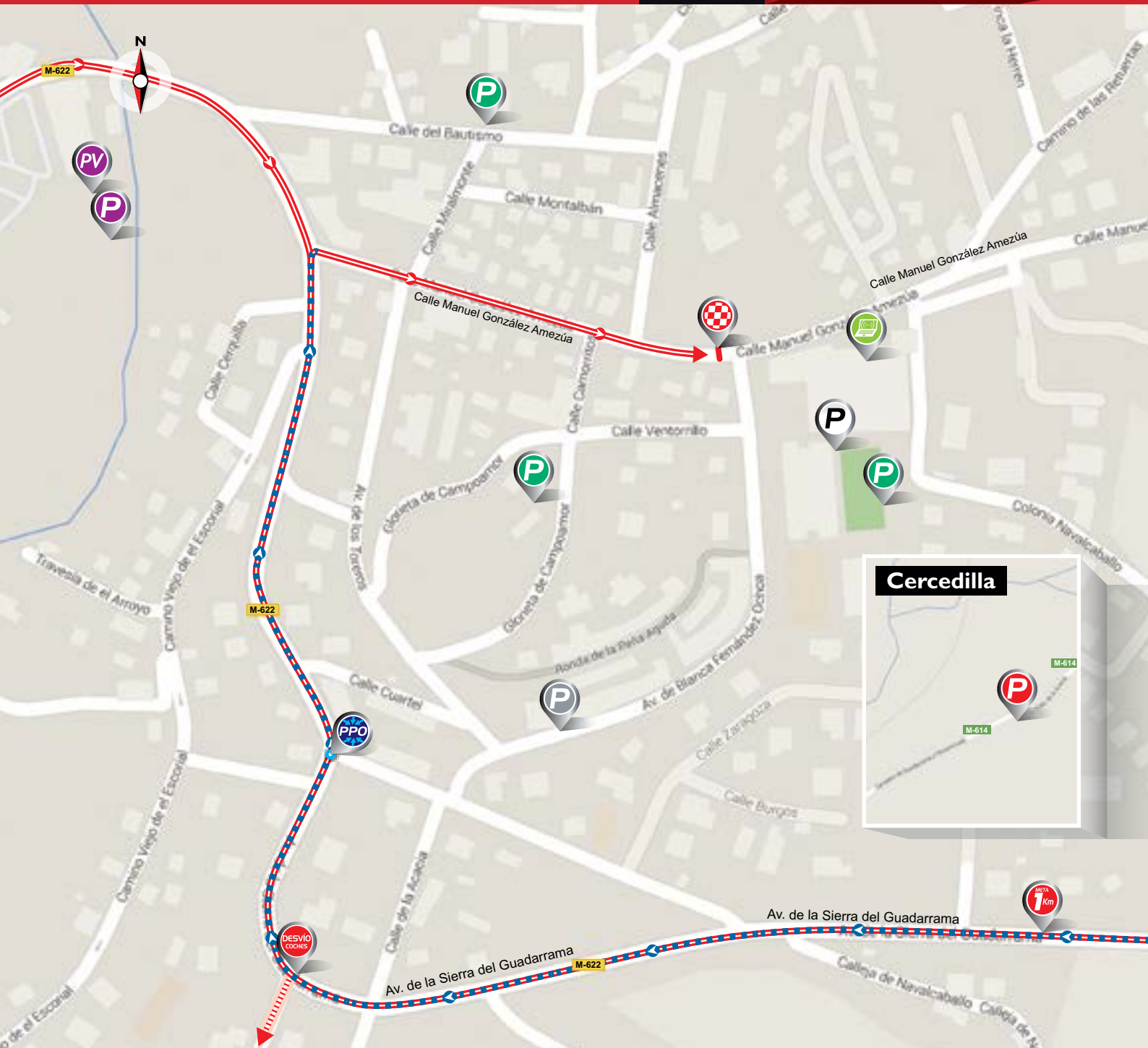


ÚLTIMOS KM

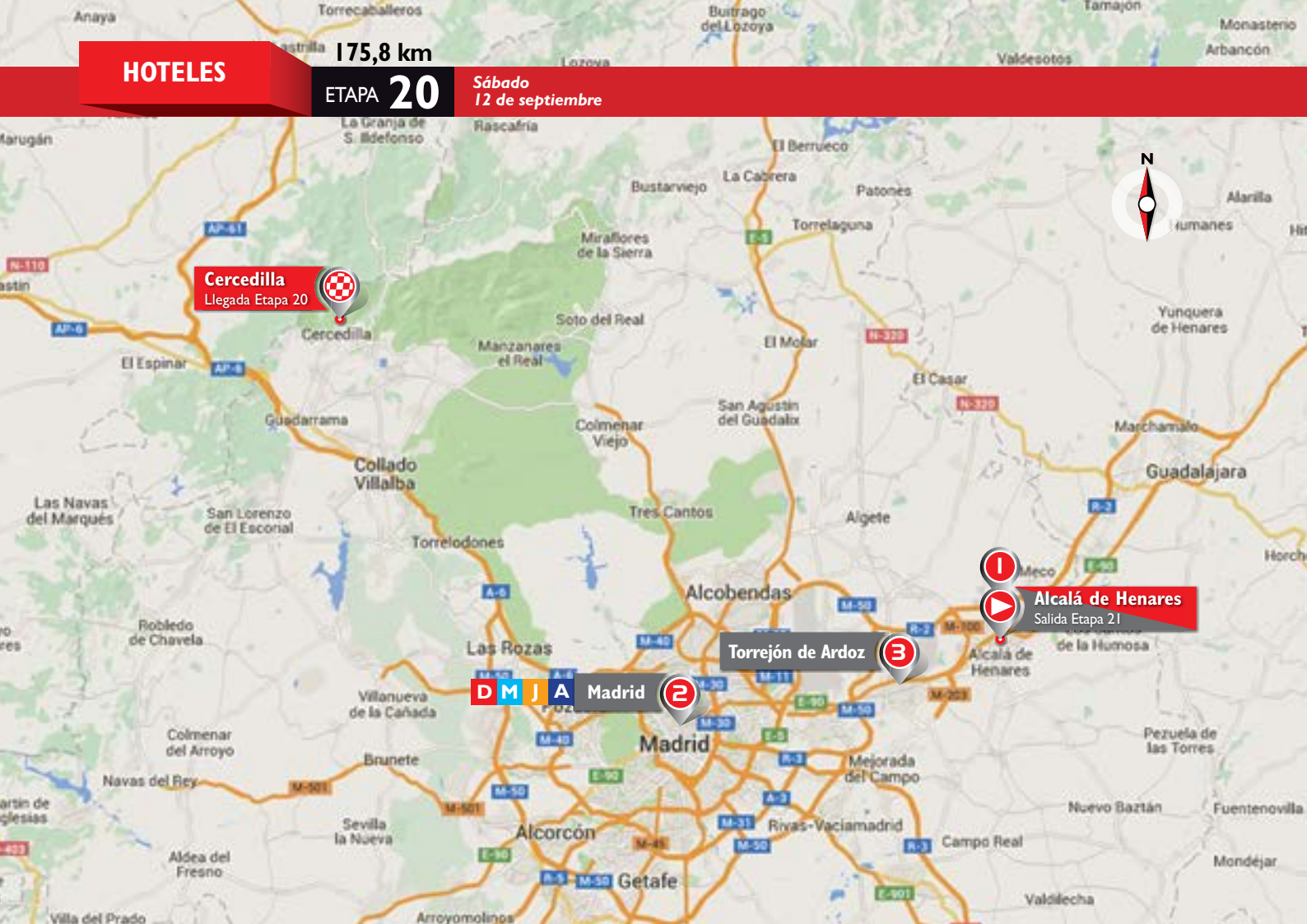


Altimetría 5 últimos km





LÍNEA DE META C/ Manuel González Amezúa	O. PERMANENTE Y S. PRENSA Polideportivo Municipal 'Olímpicos Fernández Ochoa'. C/ Manuel González Amezúa, 26 - 28470 Cercedilla (Madrid)	PARKING ORGANIZACIÓN
PUNTO PASO OBLIGATORIO Av. de la Sierra del Guadarrama Lat 40°44'22.72"N Long 4°03'04.94"O	DISTANCIA A META 50 m	PARKING PRENSA
DESVÍO DE COCHES Av. Del Dr. Fermín Tamames	PARKING EQUIPOS C/ de la Acacia, M-614	PARKING INVITADOS
LLEGADA ÚLTIMO KM Tramo de 740 m con ligeras curvas dcha. e izda. en subida del 3,3%. Curva dcha. Recta de 220 m en subida del 2,5%, ligera curva izda. y 40 m a meta llanos.	DISTANCIA A META 4,5 km	PARKING CARAVANA
		PARQUE VUELTA Situado en Av. de la Sierra de Guadarrama (Cercedilla) De 16:30 h a 20:30 h



Cercedilla
Llegada Etapa 20

Alcalá de Henares
Salida Etapa 21

DMJA Madrid



ALCALÁ DE HENARES

Hotel AC ALCALÁ HENARES
Dirección Octavio Paz, 25
Tel.: 918 023 970

- ORICA GreenEDGE
- TEAM SKY

Hotel RAFAEL ALCALÁ HENARES
Dirección Bulgaria, 2
Tel.: 915 399 021

- TEAM CANNONDALE-GARMIN
- TEAM GIANT-ALPECIN



MADRID

Hotel MELIÁ AVENIDA DE AMÉRICA
Dirección Juan Ignacio Luca de Tena, 36
Tel.: 914 232 400

- TINKOFF-SAXO



TORREJÓN DE ARDOZ

Hotel AÍDA
Dirección Av. de la Constitución, 167
Tel.: 916 776 553

- FDJ
- MOVISTAR TEAM
- TEAM EUROPCAR
- TEAM KATUSHA

Hotel AVANT AEROPUERTO
Dirección Av. de las Estaciones, 20
Tel.: 916 556 464

- LAMPRE - MERIDA
- MTN-QHUBEKA

Hotel AVANT TORREJÓN
Dirección Av. de las Estaciones, 20
Tel.: 916 556 464

- COLOMBIA
- TREK FACTORY RACING

Hotel TORREJÓN
Dirección Av. de la Constitución, 173
Tel.: 916 752 644

- CAJA RURAL - SEGUROS RGA
- COFIDIS, SOLUTIONS CRÉDITS
- IAM CYCLING
- TEAM LOTTO NL - JUMBO



MADRID

Hotel TRYP GALGOS
Dirección Claudio Coello, 139
Tel.: 912 764 747

DIRECCIÓN / SERVICIO MÉDICO
JURADO / ASESORES



Cercedilla

Luis Miguel Peña Fernández



Alcalde de Cercedilla

Nuestro pueblo es el resultado de un proceso de formación de paisaje esculpido por una naturaleza generosa en sus extremos. Dibujado por las manos de anónimos e ilustres hombres y mujeres que hicieron de este espacio parte de su vida. Lugar de confluencia de culturas y escenario de la historia. Aula abierta al encuentro de sensaciones y experiencias donde crecer y formarse como individuos de un mundo respetuoso con el medio ambiente y la cultura.

Un lugar con mucho por descubrir:

Tradicción, aventura; y una amplia oferta de ocio y tiempo libre que satisfará a quien quiera disfrutar de las más variadas actividades.

Un poco más de Cercedilla...

Para los amantes del ciclismo, Cercedilla es algo más que el comienzo de las duras rampas del mítico Puerto de Navacerrada; es un lugar idóneo para respirar y tomar fuerzas; un punto de partida y de llegada.

En cualquier época del año, cuenta con una interesante oferta de ocio y aventura donde las actividades de montaña y naturaleza se revalorizan en la dimensión humana y cultural de que le han dotado los siglos. Cicatrices de nuestro pasado y testigos de viejas glorias, se conservan en sus rincones y han trazado sus veredas.

Cercedilla es un lugar para buscadores de tesoros. Para quien se complace con una observación profunda y una mirada amplia.

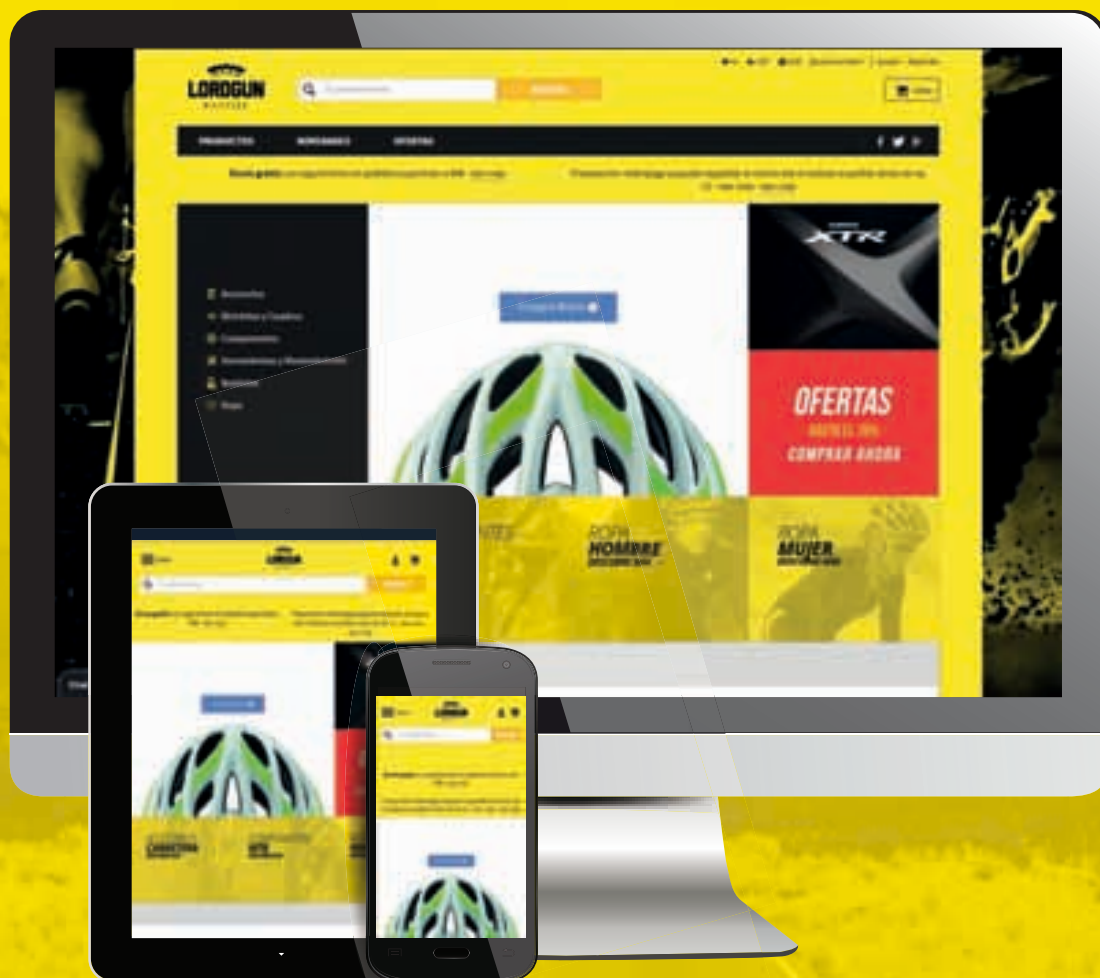
Para quien después de la primera buena impresión del recién llegado, todavía espera más por descubrir.

Pasear por su Calzada Romana para revivir la historia en la dimensión real de nuestro esfuerzo al caminar. Leer poesía en el entorno que emocionó a tantos poetas, agrandando la hondura de las palabras en las líneas de su horizonte. Impregnar la retina en las luces de paisajes que fascinaron a grandes pintores. Sentir el alma libre y dejarnos aleccionar por todo a nuestro alrededor como hicieron en este entorno pedagogos y filósofos.

A Cercedilla le viene bien el nombre de meta. Más: Es un lugar para quedarse, para recordar, para volver siempre.

 www.cercedilla.es/webturismo

Tu pasión a un solo click.



TIENDA OFICIAL



www.lordgunbicycles.es

**LORDGUN**
BICYCLES





Alcalá de Henares

Javier Rodríguez Palacios



Alcalde de Alcalá de Henares

Alcalá de Henares acogerá, por cuarta vez en la historia, la salida de una etapa de la Vuelta a España. Esta cita está anotada en el calendario de la ciudad desde que hace meses se anunciara que la etapa final trascorriría entre Alcalá y Madrid.

Como alcalde, es un orgullo poder recibir a ciclistas, equipos, aficionados y aficionadas al ciclismo, y poder dar el pistoletazo de salida de esta última etapa, en la que el vencedor recibirá su merecido premio en el Paseo de la Castellana de Madrid. Quiero agradecer a la organización la apuesta por Alcalá de Henares como sede y felicitar a la Vuelta a España por hacer de este evento uno de los más importantes del mundo del ciclismo.

Alcalá es una ciudad declarada Patrimonio de la Humanidad por la UNESCO, pero también es patrimonio del deporte. Además, nuestra tradición ciclista es muy importante, con importantes clubes locales y reconocidos profesionales.

Desde el Ayuntamiento vamos a trabajar para fortalecer esta pasión y en seguir brindando nuestras calles para la Vuelta a España ahora y siempre.

Os invitamos a que visitéis nuestro casco histórico, la Universidad de Alcalá y, en definitiva, nuestro inigualable entorno monumental, que os dará la bienvenida el próximo 13 de septiembre.

Un poco más de Alcalá de Henares...

La ciudad de Alcalá de Henares, Patrimonio de la Humanidad desde 1998 es un destino imprescindible en la Comunidad de Madrid. Su recinto histórico es uno de los más bellos y mejor conservados de Europa. Situada a tan solo 30 km de la capital, vio nacer a Miguel de Cervantes, máxima figura de la lengua española, en 1547. Fue la primera ciudad diseñada y construida como sede de una Universidad, la Cisneriana que la convirtió en la ciudad del Saber, de las Artes y de las Letras. Posee enclaves

únicos como la Ciudad Romana de *Complutum*, la Casa de *Hippolytus*, el Corral de Comedias, el espacio escénico conservado en funcionamiento más antiguo de Europa, la soportalada y pintoresca calle Mayor y una magnífica oferta hotelera y gastronómica completada con excelente programación cultural durante todo el año. Descubrir Alcalá es viajar a lo mejor del Siglo de Oro, una riqueza histórica que nadie debería perderse.

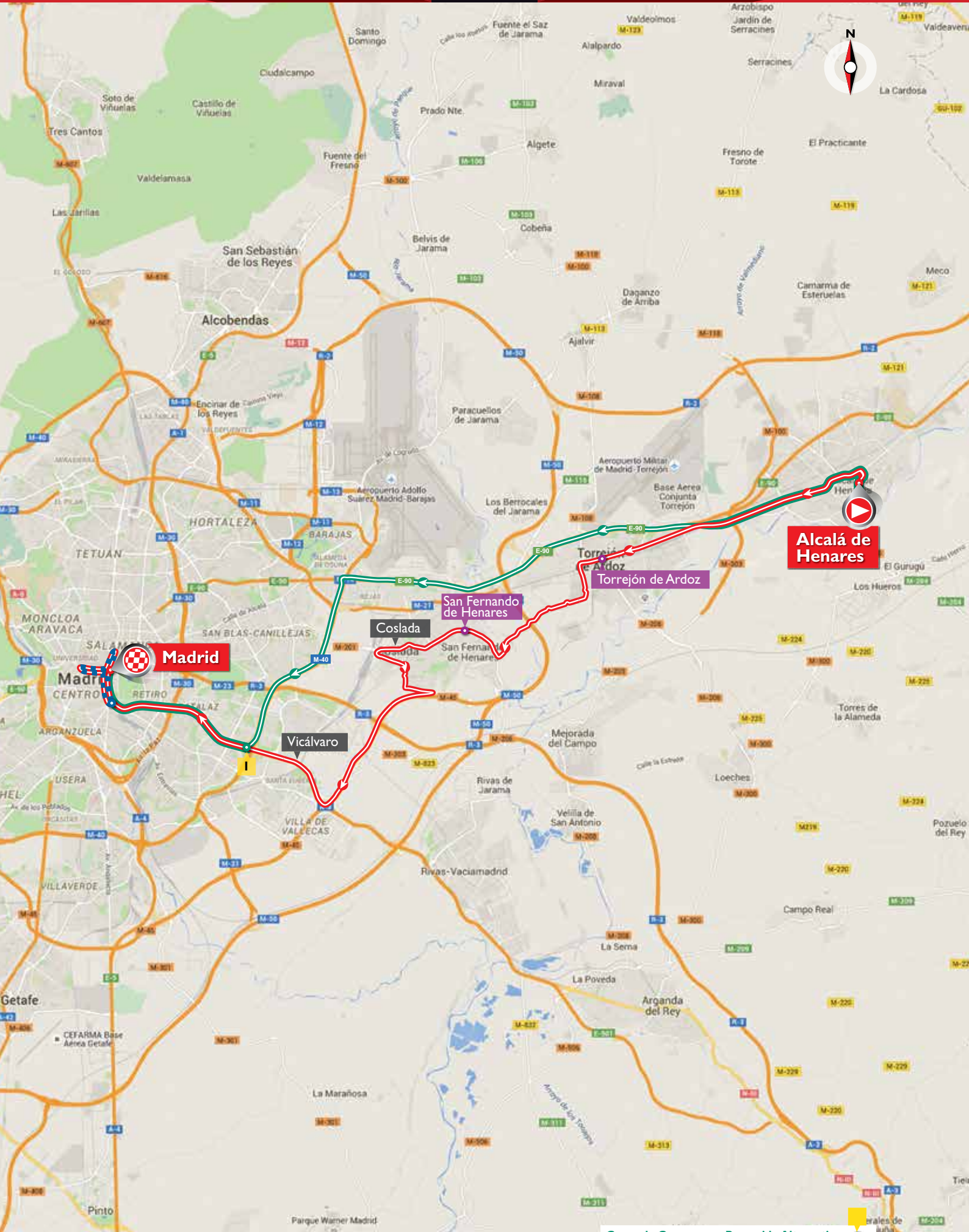
 www.turismoalcala.es

Domingo
13 de septiembre

ALCALÁ DE HENARES

97,8 km
ETAPA 21

MADRID



Alcalá de Henares

Madrid

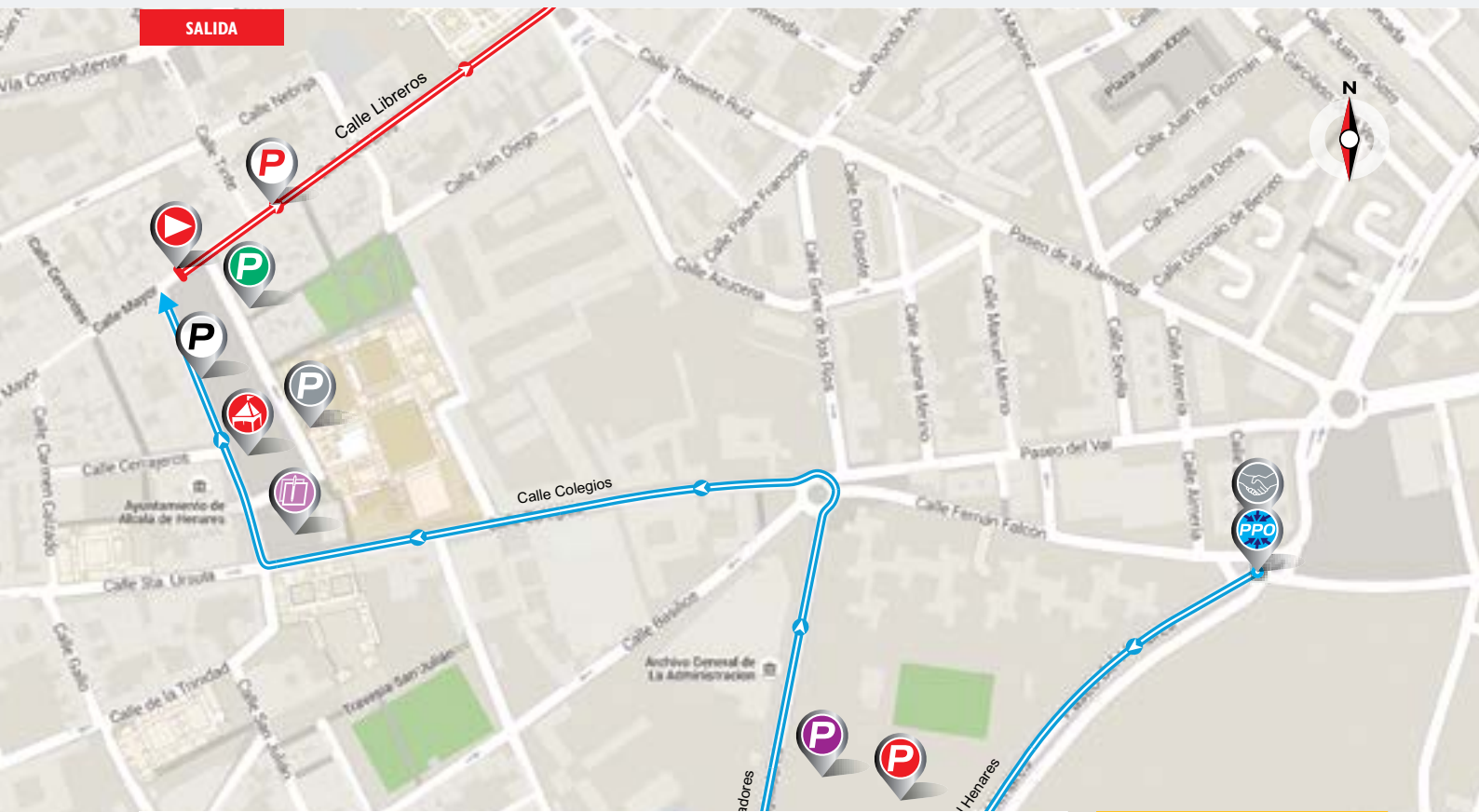
San Fernando de Henares

Torrejón de Ardoz

Coslada

Vicalvaro

Cruce de Carrera con Recorrido Alternativo



LÍNEA DE SALIDA

PUNTO PASO OBLIGATORIO
Paseo del Henares
LAT 40°28'52.01"N
LONG 3°21'19.03"O

ACCESO INVITADOS

PUNTO DE ENCUENTRO

CONTROL DE FIRMAS
Plaza Rodríguez Marín
De 16:40 h a 17:25 h.

LLAMADA
17:30 h.

PARKING EQUIPOS

DISTANCIA:
1 km

PARKING ORGANIZACIÓN

PARKING PRENSA

PARKING INVITADOS


PARKING CARAVANA

SALIDA NEUTRALIZADA

Plaza de Cervantes, C/ Libreros, Plaza Puerta de Mártires, C/ Sebastián de la Plaza, C/ Gran Vía Complutense, Av. Madrid. Total: 2,7 km

SALIDA LANZADA

Dirección Madrid por Av. Madrid, M-300 a la altura en la parte izda. de la C/ Ntra.Sra de Belén.



Altitud máx.: 660 m Ascenso: 280 m Descenso: 220 m



ALTITUD	KILÓMETROS		ITINERARIO	HORARIO PREVISTO			
	RECORRIDOS	POR RECORRER		CARAVANA	33 km/h	35 km/h	37 km/h
ALCALÁ DE HENARES. COMUNIDAD DE MADRID							
Salida neutralizada. 17:35 h.							
580	0,0	97,8	Salida lanzada dirección Madrid por Av. Madrid, M-300 a la altura en la parte izda. de la C/ Ntra. Sra de Belén	16:20	17:43	17:43	17:43
580	0,5	97,3	<i>Paso inferior</i>	16:20	17:43	17:43	17:43
575	2,8	95,0	<i>Paso inferior, M-203</i>	16:25	17:48	17:47	17:47
590	4,2	93,6	Giro dcha. paso superior M-300 dirección Torrejón de Ardoz, Av. Constitución, por N-II	16:27	17:50	17:50	17:49
580	6,7	91,1	Torrejón de Ardoz. Rtda. izda. por C/ Canto, M-206	16:32	17:55	17:54	17:53
585	9,2	88,6	Rtda. izda. C/ Canto M-206	16:46	17:59	17:58	17:57
580	9,8	88,0	<i>Paso superior vía férrea, Av. del Sol, M-206</i>	16:47	18:00	17:59	17:58
570	13,0	83,0	Paso superior M-45	16:53	18:06	18:05	18:04
560	14,7	83,1	Rtda. dcha. por Ctra. de Circunvalación	16:56	18:09	18:08	18:06
565	15,8	82,0	San Fernando de Henares. Av. Jarama	16:58	18:11	18:10	18:08
585	17,1	80,7	Coslada. Av. de José Gárate, Av. Constitución, paso superior vía férrea, Av. del Plantío, C/ Virgen de la Cabeza, Glorieta Uno de Mayo, C/ Virgen de la Cabeza, Av. España, rtda. dcha. C/ del Esparragal	17:11	18:14	18:12	18:10
630	22,4	75,4	Rtda. izda. Av. de Manuel Azaña	17:19	18:23	18:21	18:19
630	23,3	74,5	Rtda. dcha. dirección Valencia por la M-45	17:20	18:25	18:22	18:20
630	23,6	74,2	Incorporación, al lateral de la M-45	17:20	18:25	18:23	18:21
630	26,3	71,5	Incorporación a la M-45	17:25	18:30	18:28	18:25
630	28,3	69,5	<i>Salida 19</i> dirección Madrid	17:28	18:34	18:31	18:28
630	28,4	69,4	Dcha. dirección Madrid por la A-3	17:29	18:34	18:31	18:29
630	36,7	61,1	Madrid. Plaza del Conde de Casal, <i>paso inferior</i> , Av. del Mediterráneo, Plaza Mariano de Cavia, <i>paso inferior</i>	17:41	18:49	18:45	18:42
630	38,0	59,8	Paseo de la Reina Cristina, Paseo de la Infanta Isabel, Estación de Atocha, Glorieta Emperador Carlos V, dcha. Paseo del Prado, Plaza de Neptuno, Paseo del Prado	17:43	18:52	18:48	18:44
640	39,8	58,0	<i>Primer paso por línea de Meta.</i> Plaza Cibeles	17:46	18:55	18:51	18:47
650	40,6	57,2	Paseo de Recoletos, Plaza de Colón, <i>giro izda. de 180°</i> , Paseo Recoletos	17:47	18:56	18:52	18:48
640	41,2	56,6	Plaza Cibeles, dcha. por C/ de Alcalá, C/ Gran Vía	17:48	18:57	18:53	18:49
655	42,4	55,4	Plaza del Callao, <i>giro izda. de 180°</i> por C/ Gran Vía, C/ Alcalá	17:50	19:00	18:55	18:51
640	43,4	54,4	Plaza Cibeles, dcha. por Paseo del Prado, Plaza de Neptuno	17:51	19:01	18:57	18:53
625	44,6	53,2	Glorieta Emperador Carlos V, <i>giro izda. de 180°</i> , Paseo del Prado, Plaza de Neptuno, Paseo del Prado, Plaza Cibeles	17:53	19:04	18:59	18:55
640	45,6	52,2	<i>Segundo paso por línea de Meta</i>	17:54	19:05	19:01	18:56
640	51,4	46,4	<i>Tercer paso por línea de Meta</i>		19:16	19:11	19:06
640	57,2	40,6	<i>Cuarto paso por línea de Meta</i>		19:27	19:21	19:15
640	63,0	34,8	<i>Quinto paso por línea de Meta</i>		19:37	19:31	19:25
640	68,8	29,0	<i>Sexto paso por línea de Meta</i>		19:48	19:40	19:34
640	74,6	23,2	<i>Séptimo paso por línea de Meta</i>		19:58	19:50	19:43
640	80,4	17,4	<i>Octavo paso por línea de Meta</i>		20:09	20:00	19:53
640	86,2	11,6	<i>Noveno paso por línea de Meta</i>		20:19	20:10	20:02
640	92,0	5,8	<i>Décimo paso por línea de Meta</i>		20:30	20:20	20:12
640	97,8	0,0	MADRID. META		20:40	20:30	20:21

PARADA TÉCNICA CARAVANA

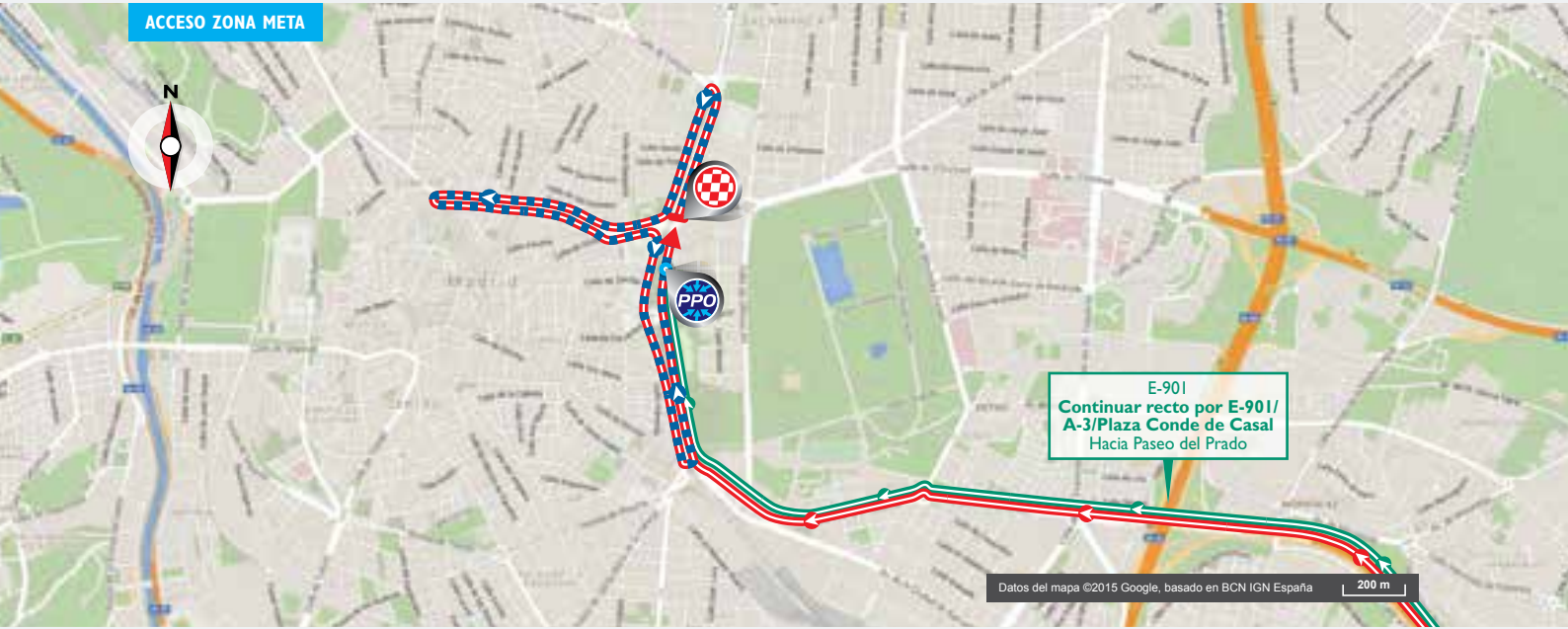
- TORREJÓN DE ARDOZ**
Km 6,7. Salida 16:42 h.
- SAN FERNANDO DE HENARES**
Km 15,8. Salida 17:08 h.

PASOS CON PRECAUCIÓN BANDERAS AMARILLAS

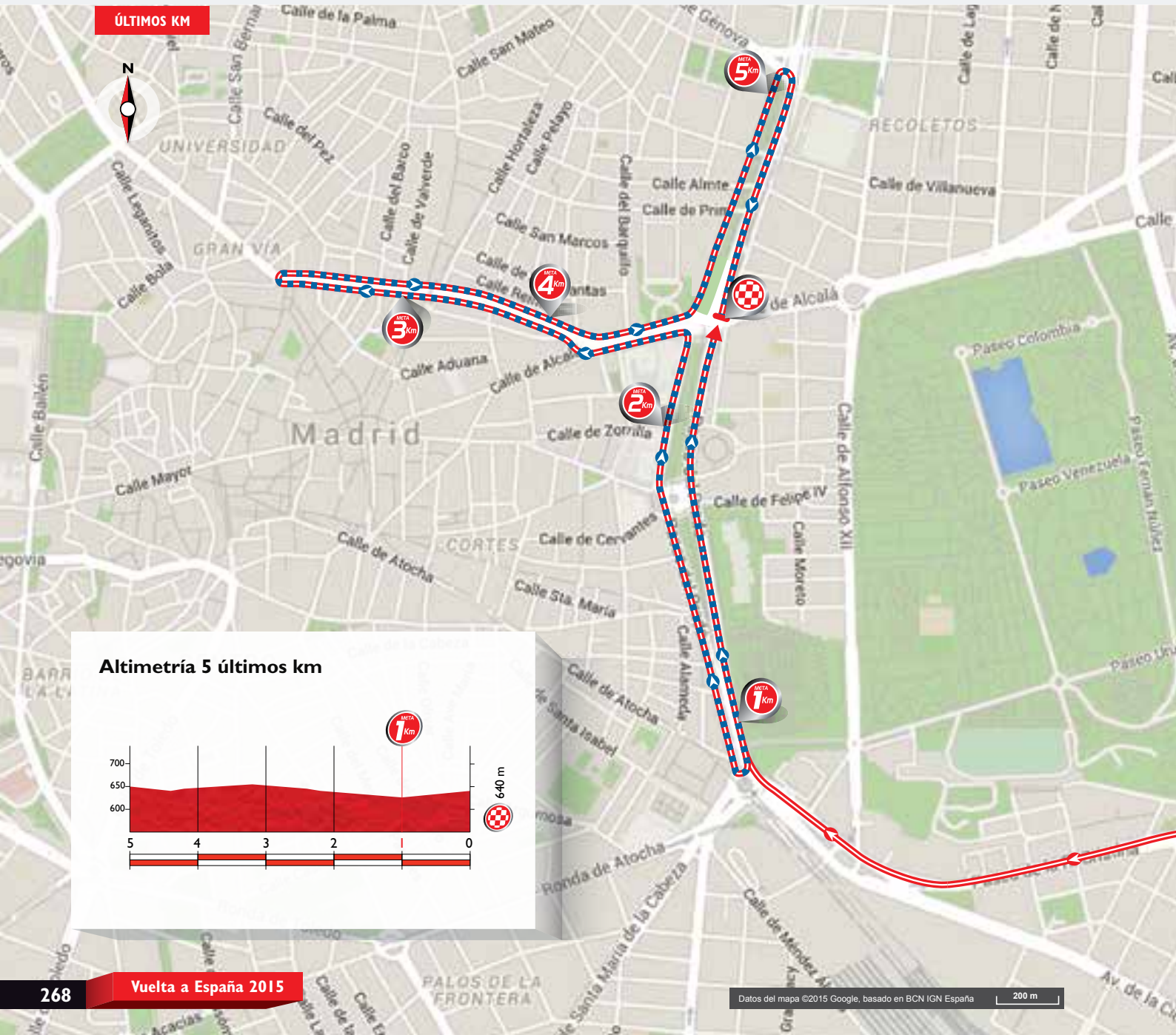
RD-RI-R = Rtda., B = Badenes, SC = Setos, M = Medianas, GD = Curvas y cruces a la derecha, GI = Curvas y cruces a la izquierda, PE = Paso estrecho, T = Túnel

GI 0,5 - R 2,8 - GD 4,2 - R 4,6 - R 5 - R 5,4 - R 6,1 - R, B 6,4 - R 6,7 - R 7,4 - R T,8 - R 8 - R 8,5 - R 8,8 - RI 9,2 - R 10,2 - R 11,2 - R 12 - R 12,8 - R 13 - RD 14,7 - R 15,3 - R 15,8 - R 16,3 - R 16,6 - R 16,9 - R 17,1 - R 17,5 - R 18 - RD 18,3 - RI 19 - R 19,1 - R 20 - RD 20,7 - GD 21 - R 23,7 - R 24,2 - RD 24,3 - R 24,5 - R 25 - R 25,7 - R 26,3 - RD 26,5 - R 27,8 - RD 29 - RI 32,5 - RD 32,5 - RD 33,6 - R 34,3 - GI 35,4 - RD 35,1 - GI 37,2 - GI 38 - RD 38,2 - GI 39,4

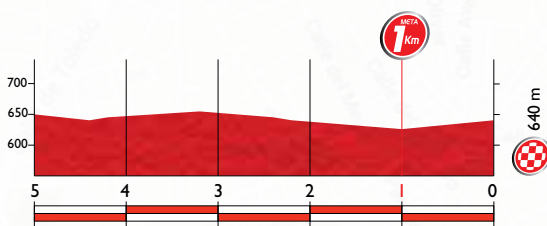
ACCESO ZONA META



ÚLTIMOS KM





Altimetría 5 últimos km





 **LÍNEA DE META**
Plaza de Cibeles

 **PUNTO PASO OBLIGATORIO**
Paseo del Prado
Lat 40°25'01.11"N
Long 3°41'36.40"W

 **DESVÍO DE COCHES**
Paseo del Prado

 **O. PERMANENTE Y S. PRENSA**
Hotel Ritz. Plaza de la Lealtad,
5 - 28014 (Madrid)

 **DISTANCIA A META**
400 m

 **PARKING EQUIPOS**
C/ Alcalá


 **DISTANCIA A META**
100 m


 **PARKING ORGANIZACIÓN**

 **PARKING PRENSA**

 **PARKING INVITADOS**

 **PARKING CARAVANA**

 **PARQUE VUELTA**
Plaza de la Lealtad (Madrid)
De 16:30 h a 20:30 h

 **SALIDA V. JUNIOR**
Plaza Cibeles
A las 14:00 h



Disfruta Madrid

M
VISITAS
GUIADAS
GUIDED
TOURS

Visitas Guiadas Oficiales

Rutas en varios idiomas con los mejores guías profesionales



Madrid Card

Te facilita la entrada a más de 50 museos y descuentos en tiendas y restaurantes



Madrid City Tour

Recorre la ciudad de la forma más divertida, cómoda y sencilla



Faro de Moncloa

Una torre desde la que contemplar la Sierra de Guadarrama y el norte de Madrid



Mirador Madrid

Las mejores vistas del centro de la ciudad desde lo alto del Palacio de Cibeles



BiciMad

Gracias al servicio de alquiler de bicicletas eléctricas conoce Madrid sobre dos ruedas

Información y ventas: turismo@esmadrid.com

Centro de Turismo de la Plaza Mayor
Plaza Mayor, 27 (bajo)
91 454 44 10



Madrid

Manuela Carmena Castrillo



Alcaldesa de Madrid

Vuelve la etapa final de la Vuelta Ciclista a España a Madrid y se renueva la ilusión de los madrileños por presenciar en directo a la familia del ciclismo mundial en el Paseo de la Castellana, un acontecimiento que es parte de la historia de la ciudad.

Como alcaldesa, quiero dar la enhorabuena a los corredores, equipos, técnicos, organizadores, aficionados y todas las personas que hacen posible que se produzca este excepcional acontecimiento, con la seguridad de que en nuestra ciudad encontrarán el reconocimiento al esfuerzo y la calurosa acogida que se merecen los ciclistas participantes después de haber realizado 21 etapas y recorrido miles de kilómetros.

Espero también que este gran espectáculo del deporte profesional, que va acompañada de la Vuelta Junior Cofidis del ciclismo infantil, sirva a los ciudadanos de Madrid para que se animen a la práctica de este deporte maravilloso. El deporte es un elemento importante en las sociedades porque proyecta valores basados en la educación y el compañerismo, asuntos que contribuyen a construir mejores ciudades. Además, la bicicleta es un medio de transporte por el que esta alcaldía muestra especial simpatía.

Son setenta ediciones de la Vuelta, con Madrid como la ciudad que más veces ha sido sede de la salida y del final de la carrera. Queridos ciclistas, queridos amigos de la Vuelta: os damos la bienvenida a esta ciudad, que también es la vuestra, que os quiere y admira.

Un poco más de Madrid...

Bienvenidos a Madrid, ciudad vital, acogedora y cosmopolita. Su rico patrimonio artístico y natural, su avanzada red de transportes, la calidad de los alojamientos, su excelente gastronomía y la pasión con la que los madrileños disfrutan del día y de la noche la convierten en una de las ciudades más atractivas del mundo.

La calle es el escenario natural del peculiar estilo de vida madrileño. En cualquier rincón surgen a diario iniciativas o eventos que renuevan su ya de por sí inigualable agenda cultural. Con más de 90 museos y más de 2.000 monumentos históricos, Madrid ofrece una riqueza artística sin parangón de la que el universal

Paseo del Arte -encabezado por los museos del Prado, Thyssen-Bornemisza y Reina Sofía- es estandarte.

Los madrileños entienden la cultura en un sentido amplio, una cultura que se extiende más allá de su "almendra central" para impregnar todos sus barrios. El impulso creativo de la ciudad no se circunscribe a sus galerías, ni a su variada programación teatral, ni siquiera a sus salas de cine o a su producción audiovisual. Hablar de cultura en Madrid es hablar de gastronomía y de diseño, de moda y de arquitectura, de paisajismo y de deporte.

 www.esmadrid.com

**Edición y
fotografías**

Unipublic S.A.U.
C/ Isla de El Hierro, 7.
28703 San Sebastián de los Reyes. Madrid

**Diseño e
impresión**

Grupo Erreuve S.L.
www.erreuve.com

Depósito legal | M-26594-2015



 **la
vuelta'15**
70 edición | vuelta a españa



www.lavuelta.com

PRESENTAMOS LA RELACIÓN CALIDAD - FRESCURA - COMPROMISO - ETAPA A ETAPA - PRECIO

Trabajamos con más de

3.500

PRODUCTORES LOCALES.
Para ofrecerte los mejores
productos frescos de cada
zona con la máxima calidad
y frescura, al mejor precio.



Carrefour



PATROCINADOR PRINCIPAL



**la
vuelta**

#carrefourconlavuelta