



**la
vuelta'16**
71 edición | vuelta a españa

Ourense Termal | Madrid
del 20 de agosto al 11 de septiembre



LIBRO DE RUTA



PATROCINADOR PRINCIPAL



Para **Cofidis**
el ciclismo
no es una etapa.
Es una **pasión.**



INTRODUCCIÓN

	pág.		pág.
<i>Etapas</i>	4	<i>Agenda Salida Oficial</i>	15
<i>Mapa Recorrido</i>	5	<i>Oficinas Permanentes y</i>	16
<i>Premios</i>	7	<i>Salas de Prensa</i>	
<i>Altimetrías y puertos</i>	8	<i>Traducciones</i>	17
<i>Resumen de puertos</i>	9	<i>Etapas Vuelta Junior</i>	19
<i>Resumen general</i>	9	<i>Señalización</i>	20
<i>Patrocinadores</i>	11	<i>Simbología</i>	22
<i>Personal Organización</i>	12	<i>Equipos</i>	23

ETAPAS

		pág.
<i>1ª Etapa</i>	<i>Ourense provincia termal. Balneario de Laias - Parque Náutico de Castrelo de Miño</i>	32
<i>2ª Etapa</i>	<i>Ourense capital termal - Baiona</i>	42
<i>3ª Etapa</i>	<i>Marín - Dumbría. Mirador de Ézaro</i>	52
<i>4ª Etapa</i>	<i>Betanzos - San Andrés de Teixido</i>	66
<i>5ª Etapa</i>	<i>Viveiro - Lugo</i>	80
<i>6ª Etapa</i>	<i>Monforte de Lemos - Luintra. Ribeira Sacra</i>	92
<i>7ª Etapa</i>	<i>Maceda - Puebla de Sanabria</i>	102
<i>8ª Etapa</i>	<i>Villalpando - La Camperona. Valle de Sabero</i>	114
<i>9ª Etapa</i>	<i>Cistierna - Oviedo. Alto del Naranco</i>	128
<i>10ª Etapa</i>	<i>Lugones - Lagos de Covadonga</i>	142
<i>11ª Etapa</i>	<i>Colunga. Museo Jurásico - Peña Cabarga</i>	154
<i>12ª Etapa</i>	<i>Los Corrales de Buelna - Bilbao</i>	168
<i>13ª Etapa</i>	<i>Bilbao - Urdax-Dantxarinea</i>	178
<i>14ª Etapa</i>	<i>Urdax-Dantxarinea - Aubisque - Gourette</i>	188
<i>15ª Etapa</i>	<i>Sabiñánigo - Sallent de Gállego. Aramón Formigal</i>	204
<i>16ª Etapa</i>	<i>Alcañiz - Peñíscola</i>	214
<i>17ª Etapa</i>	<i>Castellón - Lluca. Camins del Penyagolosa</i>	226
<i>18ª Etapa</i>	<i>Requena - Gandía</i>	238
<i>19ª Etapa</i>	<i>Xàbia - Calp</i>	250
<i>20ª Etapa</i>	<i>Benidorm - Alto de Aitana. Escuadrón Ejército del Aire</i>	260
<i>21ª Etapa</i>	<i>Las Rozas - Madrid</i>	272

Descárgate la App Oficial



Síguenos en:



Visítanos en:
lavuelta.com







CONSEJO SUPERIOR DE DEPORTES



Miguel Cardenal Carro

Presidente del CSD

Es una verdadera satisfacción poder dirigirme a los aficionados al ciclismo, y en especial a los seguidores de la Vuelta Ciclista a España, que en este año 2016 acoge su LXXI edición.

La competición más esperada por los aficionados del ciclismo, que anhelan la vuelta de las emocionantes contrarreloj, épicas etapas de montaña de final imborrable, y este año con nada menos que 12 etapas de montaña con las que esperamos poder disfrutar de lo mejor del ciclismo nacional e internacional.

Sin duda la Vuelta es un clásico que se reinventa cada año. Para poder llevar a cabo tan ambiciosa empresa hacen falta muchos y coordinados esfuerzos. El organizador, Unipublic, un referente en la organización de eventos deportivos, coordina con maestría a los protagonistas, los ciclistas, junto a sus entrenadores y auxiliares además de un sinfín de personal técnico y de apoyo. Como siempre es esencial el apoyo incondicional de los clubes y los patrocinadores, imprescindibles sin duda.

Recorrido idílico a través de las ciudades que acogen las diferentes etapas, y que permiten que sus ciudadanos puedan presenciara una de las más importantes citas deportivas del calendario y disfrutar de las actividades de la “gran caravana” de la Vuelta regando el recorrido de ilusión. La Vuelta es el mejor escaparate para mostrar España al mundo a través de las imágenes que nos ofrece en los distintos medios.

El ciclismo sigue siendo uno de los deportes preferidos por los españoles, tanto en la práctica como en su seguimiento televisivo. La Vuelta siempre está a la altura de las expectativas, hay muchas historias detrás de cada Vuelta, de cada etapa, de cada ciclista y una gran rivalidad deportiva entre los participantes por conseguir ser uno de los héroes de la Vuelta.

Gracias a todos por permitirnos un año más disfrutar de este gran espectáculo y mis mejores deseos para esta edición 2016.

DÍA	ETAPA	SALIDA	LLEGADA	KM	TIPO
Sábado 20 agosto	1	 Ourense provincia termal. Balneario de Laias	Parque Náutico de Castrelo de Miño 	27,8	CRE
Domingo 21 agosto	2	Ourense capital termal	Baiona	160,8	Llana
Lunes 22 de agosto	3	Marín	Dumbría. Mirador de Ézaro	176,4	Media Montaña
Martes 23 agosto	4	Betanzos	San Andrés de Teixido	163,5	Media Montaña
Miércoles 24 agosto	5	Viveiro	Lugo	171,3	Llana
Jueves 25 agosto	6	Monforte de Lemos	Luintra. Ribeira Sacra	163,2	Media Montaña
Viernes 26 agosto	7	Maceda	Puebla de Sanabria	158,5	Media Montaña
Sábado 27 agosto	8	Villalpando	La Camperona. Valle de Sabero	181,5	Llana, final en Alto
Domingo 28 agosto	9	Cistierna	Oviedo. Alto del Naranco	164,5	Media Montaña
Lunes 29 agosto	10	Lugones	Lagos de Covadonga	188,7	Montaña
Martes 30 agosto	Descanso				
Miércoles 31 agosto	11	Colunga. Museo Jurásico	Peña Cabarga	168,6	Llana, final en Alto
Jueves 1 septiembre	12	Los Corrales de Buelna	Bilbao	193,2	Media Montaña
Viernes 2 septiembre	13	Bilbao	Urdax-Dantxarinea	213,4	Media Montaña
Sábado 3 septiembre	14	Urdax-Dantxarinea	Aubisque - Gourette	196	Montaña
Domingo 4 septiembre	15	Sabiñánigo	Sallent de Gállego. Aramón Formigal	118,5	Montaña
Lunes 5 septiembre	16	Alcañiz	Peñíscola	156,4	Llana
Martes 6 septiembre	Descanso				
Miércoles 7 septiembre	17	Castellón	Llucena. Camins del Penyagolosa	177,5	Montaña
Jueves 8 septiembre	18	Requena	Gandía	200,6	Llana
Viernes 9 septiembre	19	Xàbia	Calp 	37	CRI
Sábado 10 septiembre	20	Benidorm	Alto de Aitana. Escuadrón Ejército del Aire	193,2	Montaña
Domingo 11 septiembre	21	 Las Rozas	Madrid	104,8	Llana
				Total 3.315,4 km	

MAPA DE RECORRIDO



- 
 Salida Vuelta
- 
 Final Vuelta
- 
 Salida Etapa
- 
 Llegada Etapa
- 
 Contrarreloj por Equipos
- 
 Contrarreloj Individual
- 
 Recorrido



la vuelta'15

MADRID



la vuelta'15
70 edición | vuelta a españa



Lo

CLASIFICACIONES

Clasificación General Individual

Maillot para el corredor que ocupa la primera posición de la clasificación general en función de los tiempos de cada etapa.



Patrocinado por:
CARREFOUR

Clasificación General por Puntos

Maillot para el corredor que ocupa la primera posición de la clasificación por puntos en función del puesto que ha ocupado en cada una de las etapas disputadas. Según la posición ocupada al final de cada etapa, así como en los sprints intermedios, los corredores irán sumando puntos.



Patrocinado por:
ŠKODA

Clasificación General de la Montaña

Maillot para el corredor que ocupa la primera posición de la clasificación de montaña en función de los puntos sumados en cada puerto puntuable.



Patrocinado por:
LOTERÍAS Y APUESTAS DEL ESTADO

Clasificación General de la Combinada

Maillot para el corredor que ocupa la primera posición de la clasificación combinada. Refleja la regularidad teniendo en cuenta el puesto que cada corredor ocupa en las tres clasificaciones anteriores.



Patrocinado por:
FERTIBERIA

Clasificación por Equipos

El premio se obtendrá por la suma de los tres mejores tiempos individuales de cada equipo en todas las etapas disputadas, siendo mejor clasificado el que haya totalizado menos tiempo.



Patrocinado por:
AZKAR

Ganador Etapa

Premio para el corredor que cruza la línea de meta en primera posición.



Patrocinado por:
COFIDIS

Premio de la Combatividad

Premio para el ciclista que, según decisión de los espectadores de televisión, haya sido el más luchador de cada etapa.



Patrocinado por:
VODAFONE

Premio de la Deportividad

Premio que valora a aquellos corredores que hasta esa etapa, lleve acumuladas menos sanciones y que esté mejor clasificado en la clasificación individual, o aquel que haya tenido un gesto deportivo destacable. El premio será otorgado en 10 de las 21 etapas.




Patrocinado por:
ECOPILAS-AMBILAMP

CRE



ETAPA 1 - 27,8 km

- Ourense provincia termal. Balneario de Laias
- Parque Náutico de Castrelo de Miño




ETAPA 2 - 160,8 km

- Ourense capital termal
- Baiona
- Alto de Fontefría / 790 m




ETAPA 3 - 176,4 km

- Marín
- Dumbria. Mirador de Ézaro
- Alto de Lestaio / 450 m
- Alto das Paxareiras / 515 m
- Mirador de Ézaro / 250 m



ETAPA 4 - 163,5 km

- Betanzos
- San Andrés de Teixido
- Alto da Serra Capela / 425 m
- Alto Monte Caxado / 670 m
- Mirador Vixía de Herbeira / 600 m




ETAPA 5 - 171,3 km

- Viveiro
- Lugo
- Puerto de Marco de Álvare / 595 m



ETAPA 6 - 163,2 km

- Monforte de Lemos
- Luintra. Ribeira Sacra
- Alto Alenza / 820 m




ETAPA 7 - 158,5 km

- Maceda
- Puebla de Sanabria
- Puerto de Allariz / 750 m
- Alto de Fumaces / 880 m
- Alto de Padornelo / 1.310 m




ETAPA 8 - 181,5 km

- Villalpando
- La Camperona. Valle de Sabero
- Alto de La Camperona / 1.600 m



ETAPA 9 - 164,5 km

- Cistierna
- Oviedo. Alto del Naranco
- Puerto de San Isidro / 1.520 m
- Alto de Santo Emiliano / 520 m
- Alto de San Tirso / 375 m
- Alto de la Manzaneda / 380 m
- Alto del Naranco / 585 m



ETAPA 10 - 188,7 km

- Lugones
- Lagos de Covadonga
- Alto del Mirador del Fito / 575 m
- Lagos de Covadonga / 1.110 m




ETAPA 11 - 168,6 km

- Colunga. Museo Jusárico
- Peña Cabarga
- Peña Cabarga / 565 m



ETAPA 12 - 193,2 km

- Los Corrales de Buelna
- Bilbao
- Puerto de las Alisas / 675 m
- Alto La Escrita / 430 m
- Alto El Vivero / 410 m
- Alto El Vivero / 410 m



ETAPA 13 - 213,4 km

- Bilbao
- Urdax-Dantxarinea

- Alto Monte Igueldo / 340 m
- Alto de Aritxulegi / 435 m
- Alto de Agiña / 550 m
- Puerto de Lizaleta / 435 m

ETAPA 14 - 196 km

- Urdax-Dantxarinea
- Aubisque - Gourette

- Col Inharpu / 1.085 m
- Col du Soudet / 1.525 m
- Col de Marie-Blanche / 1.035 m
- Col d'Aubisque / 1.710 m

ETAPA 15 - 118,5 km

- Sabiñánigo
- Sallent de Gállego. Aramón Formigal

- Alto de Petralba / 1.205 m
- Alto de Cotefablo / 1.423 m
- Aramón Formigal / 1.790 m

ETAPA 16 - 156,4 km

- Alcañiz
- Peñíscola

- Alto Castillo de Morella / 950 m



ETAPA 17 - 177,5 km

- Castellón
- Lluçena. Camins del Penyalgosa

- Alto del Desierto de las Palmas / 425 m
- Alto de la Serratella / 850 m
- Alto de Benasal / 975 m
- Alto Mas de la Costa / 980 m

ETAPA 18 - 200,6 km

- Requena
- Gandía

- Puerto de Casa del Alto / 1.085 m

ETAPA 19 - 37 km

- Xàbia
- Calp

ETAPA 20 - 193,2 km

- Benidorm
- Alto de Aitana. Escuadrón Ejército del Aire

- Coll de Rates / 620 m
- Alto de Vall de Ebo / 535 m
- Alto de Tollos / 837 m
- Puerto de Tudons / 1.020 m
- Alto de Aitana / 1.545 m



ETAPA 21 - 104,8 km

- Las Rozas
- Madrid

RESUMEN DE PUERTOS

	CATEGORÍA ESPECIAL	3
	1ª CATEGORÍA	9
	2ª CATEGORÍA	15
	3ª CATEGORÍA	20

RESUMEN GENERAL

	VUELTA 2016	3.315,4 km
	Total km crono por equipos	27,8
	Total km crono individual	37
	Media km etapa (sin cronos)	171,08
	Sprints intermedios	19
	Puertos de montaña	47

DESCÁRGATE GRATIS LA APLICACIÓN DE LA VUELTA PATROCINADA POR SKODA



PATROCINADORES

GRAN PREMIO



TELEVISIÓN OFICIAL



PATROCINADORES PRINCIPALES



PATROCINADORES OFICIALES



PROVEEDORES OFICIALES



TIENDA OFICIAL ONLINE



MEDIOS OFICIALES



DIRECTOR GENERAL

Javier Guillén

Directores Técnicos

Francisco Giner
Fernando Escartín

Director de Producción

Pedro Lezaun

Director de Comercial

Carlos Cobos

Director de Relaciones con Patrocinadores y RRPP

Charles Ojalvo

Producción y Logística

Coordinadores zona de meta

Marino Oscoz
Miguel Sabalza

Coordinador salida

José Manuel Misena

Coordinador punto de encuentro

Kerman Zunzarren

Coordinador oficina permanente

Sergio Fernández

Coordinador Parque Vuelta

Gonzalo Alonso

Producción soportes

Óscar López

Coordinadora flota

Ana Torres - Quevedo

Acreditaciones

Alejandra Agudo

Coordinadora publicidad en ruta

Carole Durand

Coordinador caravana publicitaria

Vicente Férrez

Speaker

Juan María Guajardo

Comunicación y Prensa

Jefa de prensa

Laura Cueto

Redes sociales

Vicente de Pablo

Relaciones Institucionales

Responsable

Laura Guijarro

Informática y Telecomunicaciones

Responsable informático

Álvaro Alberquilla

Ingeniero telecomunicaciones

César Barroso

Técnicos telecomunicaciones

Manuel Fraile
Gerardo Fraile

Área Comercial / Servicios

Departamento comercial

Javier Moracho
Gustavo Guillén

Servicing y medios

Jorge de Sebastián

Imagen y marca

Catherine Chaumely

Coordinación y producción televisión

Victor Vargiolu

Agencia Viajes

Halcón Viajes

Rocío Benito
Irene Teulón

CONSEJERO DELEGADO

Yann Le Moenner

Área Deportiva

Radio Vuelta

Kiko García
Jesús Guzmán

Asesores deportivos

Luis Roberto Álvarez
Francisco Anguita
Santiago Blanco
Manuel Campesino
Guillermo Carballido
Carlos Castro
Daniel Clavero
Juan Carlos Contreras
Fernando Coronel
Allan Davis
Antonio Dorado
Igor Flores
Miguel Ángel Iglesias
Roberto Laiseka
Serafín Martínez
Juan Martínez Oliver
Eduardo Peña
Dori Ruano
Javier Riaño
Jesús Rodríguez
Antonio Sánchez
José Roberto Sierra
Silvia Tirado
Fermín Trueba

Circulación en carrera

Jean Marc Marino
Jorge Ferrio

Coche técnico previo

Vicente Marijuan
Alfonso Melgosa
Antonio Cervello

Parking equipos

Mariano Palacios
Juan Carlos González

Servicio Médico

Doctores

José Ignacio Lara
Luis Ortiz
Mikel Martínez
José Juan Miranda
Tomás Rodríguez
Pedro Sanz

Enfermeros

Andoni Aza
Moisés Sebastián

Cuerpo Nacional de Policía

Jefe del Dispositivo

Inspector Jefe

Luis Miguel Romera

Jefe del Operativo

Subinspector

José Antonio Rodríguez

Colegio de Comisarios

Presidente

Herve Brocque

Adjuntos

Carmelo Astigaraga
Laurent Idelot
Jean Michel Voets

Moto 1 Sergio Celis

Moto 2 Koldo Goiriena

Moto 3 Roberto López

Moto 4 Vicente Verdu

Crono

Antonio Torrus

Adjunto crono

Isabel Calvo

Juez de Llegada

Vicente Bort

Juez adjunto de llegada/moto

Carles Ferrer

Control médico

José Díez
Sergio Mezzini
Marko Procikevici
Claude Deschaseaux
Bernardo Sánchez
Lovro Ziberna

Dirección General de Tráfico

Coordinador relaciones DGT

Pedro Brasero

Guardia Civil

Unidad Móvil y Seguridad Vial

Jefe de la Unidad de Movilidad y Seguridad Vial

Comandante

Rafael Ordóñez

Jefe Unidad de Movilidad y Seguridad Vial

Capitán

José Vicente Claver

2º Jefe Unidad de Movilidad y Seguridad Vial

Capitán

Rebeca Maestre

Piloto Helicópteros

Teniente

Juan Aguilera

Oficial para relaciones Medios de Comunicación Social

Teniente

Ricardo Amoedo

Oficial de Metas

Teniente

Juan Pablo Molina

Oficial Jefe de la UBAD

El deporte cumple sueños que
nosotros no podemos
Gracias



LOTERÍAS

CON EL DEPORTE

OFICINA PERMANENTE Y SALA DE PRENSA

PAZO DOS DEPORTES PACO PAZ

Finca Sevilla, s/n. 32001 Ourense



16:00 – 20:00

Horario de apertura para acreditaciones y oficina permanente.



10:00 – 20:00

Horario de apertura para acreditaciones y oficina permanente.

10:00 – 20:00

Horario de apertura del centro de prensa.

10:00 – 14:00

Entrega de licencias al jurado técnico y recogida de dorsales.

19:30

Presentación de equipos:

Balneario Arnoia Caldaria. C/ Vila Termal, 1. 32417 Arnoia, Ourense.



10:00 – 20:00

Horario de apertura para acreditaciones y oficina permanente.

10:00 – 20:00

Horario de apertura del centro de prensa.

10:00

Reunión Colegio de Comisarios.

11:00

Reunión de equipos con Directores Deportivos, Dirección General y Colegio de Comisarios.

12:00

Reunión medios informativos y motoristas de organización con Dirección General y Colegio de Comisarios.

13:00

Formación UCI conductores en carrera.

15:00

Reunión de patrocinadores y caravana publicitaria.



10:00

Horario de apertura para acreditaciones, oficina permanente y centro de prensa.

ETAPA	DÍA	LOCALIDAD	UBICACIÓN
1	Sábado 20 agosto	Ourense	Pazo Dos Deportes Paco Paz Finca Sevilla, s/n - 32001 Ourense
2	Domingo 21 agosto	Baiona	Pabellón Municipal Baiona C/ Dolores Agrelo, s/n - 36300 Baiona (Pontevedra)
3	Lunes 22 de agosto	Ézaro	Albergue Carretera AC-550 - 15297 Dumbría (A Coruña)
4	Martes 23 agosto	Cedeira	Polideportivo Municipal Rúa Deportes, s/n - 15350 Cedeira (A Coruña)
5	Miércoles 24 agosto	Lugo	Gran Hotel Lugo Av. Ramón Ferreiro, 21 - 27002 Lugo
6	Jueves 25 agosto	Luintra	Pabellón Polideportivo Camino Grupo Escolar, s/n - 32160 Luintra
7	Viernes 26 agosto	Puebla de Sanabria	Inst. de Educación Secundaria 'Valverde de Lucerna' Ctra. del Lago, s/n - 49300 Puebla de Sanabria
8	Sábado 27 agosto	Sabero	Museo de la Siderurgia y La Minería de Castilla y León Plaza de San Blas, 1 - 24810 Sabero (León)
9	Domingo 28 agosto	Oviedo	Palacio Municipal de Deportes C/ del Río Caudal, S/N - 33010 Oviedo
10	Lunes 29 agosto	Cangas de Onís	Pabellón Municipal de Deportes de Cangas de Onís Av. Contranquil - 33550 Cangas de Onís (Asturias)
Descanso	Martes 30 agosto	Oviedo	Hotel Ayre C/ Policarpo Herrero, s/n - 33006 Oviedo (Asturias)
11	Miércoles 31 agosto	Solares	Pabellón Polideportivo Mies del Corro C/ Mies del Corro, S/N - 39724 Solares (Cantabria)
12	Jueves 1 septiembre	Bilbao	NH Collection Villa de Bilbao Gran Vía, 87 - 48011 Bilbao (Bizkaia)
13	Viernes 2 septiembre	Urdax	Casa de la Cultura / Sala multiusos Plaza centro Pueblo - Salvatore Karrika
14	Sábado 3 septiembre	Gourette	Hotel Belambra Route du Col de l'Aubisque - 64440 Gourette (FRANCIA)
15	Domingo 4 septiembre	Formigal	Estación de Esquí Formigal Sarrios Sidrería (Estación de Esquí) - 22640 Formigal (Huesca)
16	Lunes 5 septiembre	Peñíscola	Poliesportiu Municipal Carrer Marjals, s/n - 12598 Peñíscola (Castellón)
Descanso	Martes 6 septiembre	Castellón	Sala Prensa - Edificio Diputación de Castellón Plaza de las Aulas, s/n - 12001 Castellón de la Plana (Castellón)
17	Miércoles 7 septiembre	Lucena del Cid	Pabellón Polideportivo Av. Fernando León A, 3 - 12120 Lluçena (Castellón)
18	Jueves 8 septiembre	Gandía	RH Bayren Hotel & Spa Paseo Marítimo de Neptuno, 62 - 46730 Gandía (Valencia)
19	Viernes 9 septiembre	Calpe	Hotel AR Diamante Beach Spa & Convention Centre Av. Juan Carlos I, 48 - 03710 Calp (Alicante)
20	Sábado 10 septiembre	Alto de Aitana	Nave de Bomberos - Base Militar Alto de Aitana Alto de Aitana - 03871 Alcoy (Alicante)
21	Domingo 11 septiembre	Madrid	Galería de Cristal de CentroCentro Cibeles Plaza Cibeles, 1 - 28014 Madrid

GENERAL / GÉNÉRAL / GENERAL

ESP

Puerto de montaña

Puntos

Recorrido

Recorrido neutralizado

Ruta alternativa

Sprint intermedio

FRA

Col ou côte

Classement par points

Parcours

Parcours neutralisé

Itinéraire alternatif

Sprint intermédiaire

ENG

Climb

Points

Course

Neutralized course

Off race itinerary

Intermediary sprint

CARRERA / COURSE / RACE

ESP

Acceso sala prensa

Auxiliares equipos

Avituallamiento

Bandera amarilla

Carrera

Categorías puertos de montaña

Combinada

Comienzo puerto

Contrarreloj

Equipos

Etapa

General

Montaña

Paso previo

FRA

Accès salle de presse

Assistants d'équipes

Ravitaillement

Passage dangereux

Course

Catégorie des cols

Classement combiné

Début du col

Contre-la-montre

Equipes

Etape

Classement général

Classement de meilleur grimpeur

Premier passage

ENG

Press room access

Team's assistants

Feeding

Yellow flag

Race

Climb categories

Combined classification

Start of the climb

Time trial

Teams

Stage

General classification

Mountain classification

First

SALIDA / DÉPART / START

ESP

Concentración y firma

Control de firmas

Línea de salida

Operaciones de control

Parking dirección

Parking equipos

Parking organización

Parking prensa

Punto de encuentro

Punto Paso Obligatorio

Salida

FRA

Rassemblement de départ et signature

Contrôle des signatures

Ligne de départ

Compte à rebours

Parking direction

Parking équipes

Parking organisation

Parking presse

Village

Point de Passage Obligé

Départ

ENG

Departure gathering and signature

Signature podium

Starting line

Verifications

Directors parking

Teams parking

Staff parking

Press parking

Village

Compulsory Passage Point

Start

META / ARRIVÉE / FINISH LINE

ESP

Acceso meta

Acceso tribuna

Control médico

Desvío coches

Parque Vuelta

Línea de meta

Llegada

Meta

Oficina permanente y sala de prensa

Tribuna

Último kilómetro

Zona técnica

FRA

Accès arrivée

Accès tribunes

Contrôle médical

Dérivation voitures

Parc Vuelta

Ligne d'arrivée

Arrivée

Arrivée

Permanence et salle de presse

Tribune

Dernier kilomètre

Zone technique

ENG

Arrival access

Stand access

Medical control

Car by pass

Parque Vuelta

Finish line

Arrival

Finish line

Organization office and press room

Stand

Last km

Technical area



LA VUELTA JUNIOR COFIDIS

www.lavueltajuniorcofidis.com



ETAPA 1

**OURENSE PROVINCIA TERMAL.
BALNEARIO DE LAIAS >
PARQUE NÁUTICO DE CASTRELO
DE MIÑO**

Castrelo de Miño - OU-402
Convocatoria: 16:15 h / Salida 17:00 h



ETAPA 12

**LOS CORRALES DE BUELNA >
BILBAO**

C/ Elcano, 50 m antes de Plaza de Don
Federico Moyúa
Convocatoria: 14:45 h / Salida 15:30 h



ETAPA 2

**OURENSE CAPITAL TERMAL >
BAIONA**

Av. Monterreal con Ctra. Santa Marta
Convocatoria: 14:45 h / Salida 15:30 h



ETAPA 16

**ALCAÑIZ >
PEÑÍSCOLA**

Rtda. Primo de Rivera con Papa Luna
Convocatoria: 14:45 h / Salida 15:30 h



ETAPA 5

**VIVEIRO >
LUGO**

Ronda da Muralla con Rua Chantada
Convocatoria: 14:45 h / Salida 15:30 h



ETAPA 18

**REQUENA >
GANDÍA**

Plaza de la Rosa de los Vientos con
C/ Illes Balears
Convocatoria: 14:45 h / Salida 15:30 h



ETAPA 6

**MONFORTE DE LEMOS >
LUINTRA. RIBEIRA SACRA**

Rtda. de la Plaza de Luintra (Monumento al
afilador)
Convocatoria: 14:45 h / Salida 15:30 h



ETAPA 19

**XÀBIA >
CALP**

Polígono Equip Docente Deport con
C/ Gibraltar
Convocatoria: 12:00 h / Salida 12:30 h



ETAPA 7

**MACEDA >
PUEBLA DE SANABRIA**

Plaza Convento, dirección C/ Barrio Triana
y Ctra. Lago
Convocatoria: 14:45 h / Salida 15:30 h



ETAPA 21

**LAS ROZAS >
MADRID**

Plaza de Cibeles
Convocatoria: 12:30 h / Salida 13:00 h

ORIENTACIÓN



Salida



Recorrido neutralizado



Carrera



Desvío coches



Permanente / prensa



Parking equipos meta




Parking Permanente / prensa

INFORMACIÓN






Circulación giratoria. Paso por la izquierda




Circulación giratoria. Por ambos lados



Circulación giratoria. Paso por la derecha




Circulación giratoria. Paso por ambos lados con giro a la izquierda



Circulación giratoria. Paso por ambos lados con giro a la derecha



Circulación giratoria. Paso por la derecha con giro a la izquierda



Circulación giratoria. Paso por la izquierda con giro a la derecha



Circulación giratoria. Giro a la izquierda



Circulación giratoria. Giro a la derecha



Estrechamiento. Paso en fila

SIMBOLOGÍA

Salida	Meta	Recorrido	Paso previo	Ruta alternativa	Desvío coches	PPO Salida	Retorno de vehículos
Contrarreloj Individual	Contrarreloj Equipos	Comienza puerto	Puerto Cat. Especial	Puerto 1ª Categoría	Puerto 2ª Categoría	Puerto 3ª Categoría	
Avituallamiento	Sprint intermedio	Túnel	Bandera amarilla				
Punto Paso Obligatorio Salida	Punto de encuentro	Control de firmas	Llamada	Acceso invitados			
Punto Paso Obligatorio Meta	Vuelta Junior	Parque Vuelta	Oficina permanente	Zona Vip			
Parking equipos	Parking organización	Parking dirección	Parking prensa	Parking caravana	Parking invitados	Parking motos policía	
5 últimos km	4 últimos km	3 últimos km	2 últimos km	Último km			

ÁREAS DE ACCESO

Acceso libre	Punto de encuentro	Sala de Prensa	Zona Técnica	Acceso Invitado Alto de L'Angliru	Acceso Invitado Lagos de Covadonga	Acceso Invitado Bola del Mundo

EQUIPOS UCI WORLDTEAMS



AG2R LA MONDIALE
(FRA)



ASTANA PRO TEAM
(KAZ)



BMC RACING TEAM
(USA)



CANNONDALE-DRAPAC PRO
CYCLING TEAM (USA)



ETIXX - QUICK STEP
(BEL)



FDJ
(FRA)



IAM CYCLING
(SUI)



LAMPRE - MERIDA
(ITA)



LOTTO SOUDAL
(BEL)



MOVISTAR TEAM
(ESP)



ORICA-BIKEEXCHANGE
(AUS)



TEAM DIMENSION DATA
(RSA)



TEAM GIANT - ALPECIN
(GER)



TEAM KATUSHA
(RUS)



TEAM LOTTO NL - JUMBO
(NED)



TEAM SKY
(GBR)



TINKOFF
(RUS)



TREK - SEGAFREDO
(USA)

EQUIPOS INVITADOS



BORA-ARGON 18
(GER)



CAJA RURAL - SEGUROS RGA
(ESP)



COFIDIS, SOLUTIONS
CREDITS (FRA)



DIRECT ENERGIE
(FRA)



QUIERO PLAYA QUIERO GALICIA

Playa de Melide, Cangas, Pontevedra

1.659 KILÓMETROS DE COSTA CON PLAYAS DE ENSUEÑO

Cientos de playas solitarias, familiares, salvajes, monumentales, vírgenes, infinitas. Arenales de ría y de mar abierto. Playas desconocidas y playas reconocidas con la bandera azul. Hasta 123 repartidas en 38 municipios costeros. ¿Quieres playa? Ven a Galicia.

Quiero Galicia, donde el tiempo no importa.

galicia
el buen camino



XUNTA DE GALICIA



Alberto Núñez Feijóo

Presidente de la Xunta de Galicia

Hace muchos años que la Vuelta dejó de ser sólo una competición ciclista. Es mucho más que eso. Es también una forma de recordarnos a los españoles lo hermoso que es nuestro país, dentro de su rica diversidad de paisajes. La Vuelta supone un poderoso imán para atraer a todas aquellas personas que, desde cualquier parte del mundo, sintonizan sus etapas en el televisor. Además, esta competición es una oportunidad única para disfrutar de los mejores ciclistas del mundo recorriendo algunos de los mejores entornos naturales del mundo.

Es un orgullo para todos los gallegos y gallegas que nuestra tierra haya sido elegida, por segunda vez en cuatro años, para albergar el comienzo de la Vuelta. Además de la importancia simbólica que tiene ser el punto de inicio de una de las competiciones ciclistas más prestigiosas del mundo, también nos honra acoger siete de sus etapas. La Vuelta es una ventana excepcional para que el mundo entero pueda fijarse en Galicia, al igual que para la Vuelta es un privilegio disponer de un escenario como Galicia.

El recorrido de la competición durante los últimos años demuestra que nuestra tierra tiene mucho que ofrecer. Si en 2013 arrancaba en una batea, símbolo de nuestra esencia pescadora y marisquera y de la riqueza de nuestra gastronomía, y en 2014 finalizaba en Santiago, punto final de un Camino que

cada vez atrae a más peregrinos, este año se centra en otro de nuestros grandes atractivos: el termalismo. El balneario de Laias, en Ourense, es un gran ejemplo de nuestra oferta termal: variada, adaptada al usuario y de alta calidad.

Galicia es una tierra ciclista. Todos recordamos el calor con el que los aficionados gallegos acogieron a los corredores en las últimas ediciones. No me cabe duda de que este año volveremos a vivir esas escenas de pasión. Podremos revivir la subida a Ézaro con la que ya vibramos en 2013. De la mano de los ciclistas, todos cumpliremos nuestra obligación de visitar San Andrés de Teixido, un lugar donde, según la tradición, “vai de morto quen non vai de vivo”. Asimismo, disfrutaremos de los paisajes de la Ribeira Sacra, que forman los impresionantes cañones de los ríos Cabe, Miño y Sil. Esas etapas quedarán registradas en la memoria de todos los amantes del ciclismo.


La Vuelta vuelve a confiar en Galicia, al igual que hacen cada año más personas. Este 2016 se espera que lleguen a través del Camino de Santiago más peregrinos que nunca y que superemos incluso el récord histórico que registramos en el Año Santo 2010. En la historia de este año de récords tendrá también un lugar destacado esta edición de la Vuelta. Después de siglos siendo el punto final del Camino, este año seremos el punto de partida. Bienvenidos a Galicia. ¡Buena Vuelta!







TURISMO DE GALICIA



M^a Nava Castro Domínguez

Directora de Turismo de Galicia

Galicia ha ocupado un lugar destacado en esta 71 edición de la Vuelta a España, un gran acontecimiento deportivo que conjuga la competición con la promoción turística a la perfección.

Nuestra comunidad ha protagonizado, así, otro momento histórico en este año, al igual que lo hizo con el sorprendente inicio desde una batea en 2013 o el final de 2014 donde la Vuelta compartió meta con el Camino de Santiago.

De esta manera, Galicia se ha consolidado como un pilar fundamental de esta competición siendo punto de partida de este evento por segunda vez en los últimos cuatro años y por octava vez en su historia.

En esta nueva edición, la salida la ha protagonizado Ourense Termal con una emocionante contrarreloj por equipos que ha presentado la potencialidad de Galicia como destino termal, un sector en el que la comunidad gallega ocupa la primera posición a nivel nacional tanto en número de establecimientos balnearios como en calidad.

Sin duda, el termalismo es una de las grandes fortalezas de Galicia y la Vuelta ha sido su mejor carta de presentación.

Ha sido un verdadero placer para Galicia tener la oportunidad de acoger un año más la Vuelta a España. La esperamos siempre con los brazos abiertos.



Un poco más de Galicia ...

Galicia es un destino único caracterizado por la calidad y variedad de su oferta turística.

Este territorio atlántico en el que los griegos y los romanos situaban el fin del mundo, ofrece una sorprendente naturaleza, una excelente gastronomía, grandes ciudades con gran patrimonio cultural, una amplia oferta termal y un sinfín de recursos que lo convierten en un gran destino turístico.

Pero si algo caracteriza a Galicia es su producto estrella, el Camino de Santiago. Sólo si se llega a Compostela se experimenta la sensación de haber llegado a la meta.

Otro de los grandes recursos gallegos, sin duda, es el agua. Galicia cuenta con 1.659 kilómetros de costa divididos en 16 rías y 863 playas, cada una de ellas con características propias.

El agua mana también de la tierra gallega y la convierte en la primera potencia de España en cuanto a turismo termal.

Más de una veintena de instalaciones termales, gran parte de ellas caracterizadas por el distintivo de Calidad Turística, conforman una oferta asociada al turismo de salud muy variada, caracterizada por la calidad de sus aguas y de sus instalaciones, en constante avance e innovación.

Un destino hospitalario donde disfrutar de múltiples contrastes.



www.turismo.gal

OURENSE, LA PROVINCIA TERMAL

Inicio de la Vuelta Ciclista a España 2016



¡Celebramos la salida de la Vuelta'16 desde los balnearios de Ourense con la oferta de nuevas plazas de Termalismo hasta noviembre!

Si tienes más de 50 años disfruta de una estancia de 6 días en un balneario con pensión completa, 10 tratamientos termales, 2 rutas culturales y el viaje en tren con el traslado al balneario incluido desde más de 40 ciudades de toda España. Reserva ya tu plaza en www.trenbalnearios.com



 DEPUTACIÓN
OURENSE

renfe


la vuelta¹⁶
71 edición vuelta a España
Ourense Termal | Madrid
del 20 de agosto al 11 de septiembre



DIPUTACIÓN DE OURENSE



Manuel Baltar

Presidente de la Diputación de Ourense

La Vuelta es más que deporte. Y Ourense es más que una provincia.

Ourense cuenta como símbolo con la rueda de afilar; ahí está un vínculo demoledor con la bicicleta. El rodar del afilador ourensano (inmortalizado por Antonio Puga en la obra que cuelga de las paredes de L'Hermitage) unido al de la serpiente multicolor este año en cuatro etapas en las que atraviesa la provincia termal.

Somos una tierra de agua, la de mayor potencial termal de Europa, y de piedra, con un patrimonio arquitectónico y artístico que nos permite liderar el románico español o los monasterios que caracterizan a nuestra "Ribeira Sacra", candidata a Patrimonio Mundial por la UNESCO.

El gobierno que presido celebra esta alianza con la Vuelta a España, una prueba deportiva de reconocido, y bien ganado,

prestigio a nivel internacional, y permítanme que personalice en Javier Guillén, su director general, mi reconocimiento y admiración.

Iniciemos pues esta edición de la Vuelta, presentemos los equipos en el balneario de Arnoia, contemplemos la crono entre el balneario de Laias (Cenlle) y el Parque Náutico de Galicia en Castrelo de Miño, veamos la salida desde la ciudad de Ourense -capital termal-, comprobemos la llegada a Luintra -en plena Ribeira Sacra- y despedamos a todo el pelotón en Maceda -villa histórica y ciclista- ...disfrutemos de Ourense.

Y, de fondo, escuchemos "El ganador", la canción que Marta Sánchez compuso y grabó para esta Vuelta -videoclip en Laias incluido-. Porque aquí gana la Vuelta. Y gana Ourense.

Ourense es una fiesta. Ganamos todos. Viva la Vuelta Ciclista a España.

Un poco más de la provincia de Ourense ...

Ourense no es sólo una provincia. Ourense es algo que te sucede. Te suceden sus pueblos, sus aldeas y sus rincones. Te sucede su gente amable por naturaleza. Lugares que te envuelven sin darte cuenta. Rincones que te hacen crear; imaginar; sentir y en los que el tiempo toma otra dimensión, otro estado, otro sentido, otro tiempo.

Perderte y descubrir las tierras de: Manzaneda y Trevinca, Verín y Monterrei, O Ribeiro y Carballiño, Ourense y Allariz, Celanova y Baixa Limia, las de la Alta Limia o las de Ribeira Sacra.

Escalar el techo de Galicia en Trevinca, esquiar en la estación de montaña de Manzaneda, llenarte de naturaleza y paisaje en los

Parques Naturales de O Invernadeiro, Serra da Enciña da Lastra y O Xurés y disfrutar de sus mares interiores...

Caminar por los caminos de Santiago o por las calzadas romanas. Sumergirte y relajarte en sus aguas termales. Descubrir su rica gastronomía, sus vinos (Ribeiro, Ribeira Sacra, Valdeorras y Monterrei). Correr sus ancestrales Entroidos (Carnavales), descarados, llenos de colorido, historia y ruido en contraste con sus majestuosos monasterios que invitan al silencio y a la meditación.

En Ourense... ¡Sin ir más lejos!

 www.turismoourense.com





CENLE



Gabriel Alén Castro

Alcalde de Cenne

El ayuntamiento de Cenne se convertirá, el próximo 20 de agosto, en el foco de todas las miradas del ciclismo internacional, lo que para mí, como alcalde, es motivo de un inmenso orgullo y satisfacción.

Quiero comenzar agradeciendo a Unipublic, Xunta de Galicia y, especialmente, a la Diputación de Ourense, por elegir a nuestro ayuntamiento como lugar de partida de esta edición de la Vuelta, en base a nuestros recursos termales y en base a nuestra tradición ciclista con la Vuelta Ciclista ao Ribeiro, que se celebra en el mes de junio desde hace 40 años y en la que participan equipos de toda España.

Laias será el escenario de la Vuelta a España 2016 y daremos lo mejor de nosotros para mostrar al mundo, a través de las

pantallas de televisión, los principales encantos de nuestro municipio como son las aguas termales, los paseos fluviales y las aguas del río Miño, en las cuales entrenan los mejores deportistas de remo de todo el mundo.

Además, estaremos preparados para recibir a miles de aficionados al ciclismo que quieran presenciar in situ la salida de la contrarreloj por equipos y para que, desde primera hora de la mañana vengan al entorno termal de Cenne a disfrutar de nuestras zonas verdes, de zonas de juegos infantiles y de lo mejor de nuestra gastronomía, y de nuestros vinos ribeños.

Estáis todos invitados a disfrutar del mundo del ciclismo y del arranque de la edición de la Vuelta a España 2016 desde la "Vila Termal de Laias" (Ayuntamiento de Cenne).



Un poco más de Cenne ...

El ayuntamiento de Cenne es un pequeño municipio de la provincia de Ourense, enclavado en la Comarca del Ribeiro. Está situado en la cumbre y a ambas laderas de una montaña que riegan los ríos Avia y Miño, y en las que se da como fruto máspreciado la uva que da lugar a unos excepcionales vinos de la D.O. Ribeiro. Además destaca por sus recursos termales. Se puede disfrutar de una de las mejores aguas mineromedicinales y termales en el balneario "Laias Caldaria", lugar frecuentado

como destino de salud, relajación y últimamente como lugar de entrenamiento de los mejores deportistas de remo de todo el mundo. Además, en esta zona se puede disfrutar de unas charcas de agua hipotermal en la orilla del embalse, paseos fluviales, rutas de senderismo, visitas a bodegas turísticas, circuito permanente de orientación deportiva y otros recursos turísticos en el entorno.



www.cenne.es

OURENSE PROVINCIA TERMAL. BALNEARIO DE LAIAS

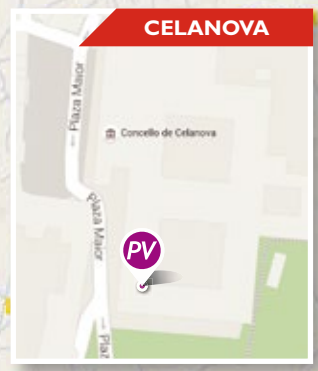
ETAPA I

PARQUE NÁUTICO DE CASTRELO DE MIÑO



Ourense provincia termal. Balneario de Laias

Parque Náutico de Castrelo de Miño



Recorrido alternativo y de retorno de vehículos

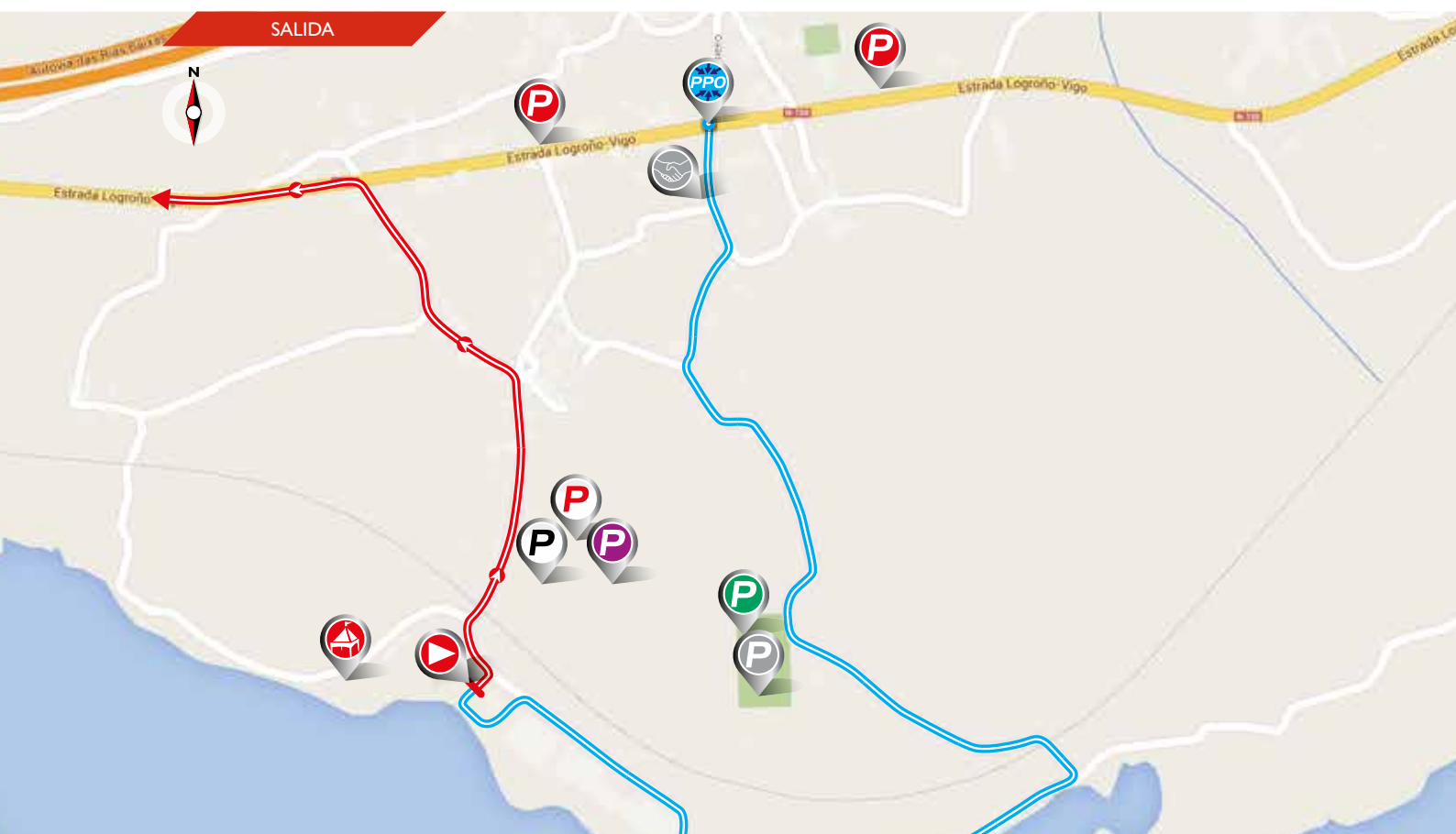
Sábado 20 de agosto

ACCESO Y SALIDA

ETAPA I

**OURENSE PROVINCIA TERMAL.
BALNEARIO DE LAIAS**

ACCESO ZONA SALIDA



LÍNEA DE SALIDA
Balneario de Laias



PUNTO PASO OBLIGATORIO
Ctra. Logroño-Vigo (Ctra. N-120)
LAT 42°19'54.59"N
LONG 8°01'40.55"O



ACCESO INVITADOS



PARKING EQUIPOS



PARKING ORGANIZACIÓN



PUNTO DE ENCUENTRO
Balneario de Laias, zona arbolada
cerca de rampa de salida




PARKING PRENSA



PARKING INVITADOS



PARKING CARAVANA



Altitud máx.: 135 m Ascenso: 232 m Descenso: 232 m



**OURENSE PROVINCIA TERMAL.
BALNEARIO DE LAIAS**
ETAPA I
**PARQUE NÁUTICO DE
CASTRELO DE MIÑO**

ALTITUD	KILÓMETROS		ITINERARIO	CARAVANA	HORARIO PREVISTO	
	RECORRIDOS	A RECORRER			Primer equipo	Último equipo
OURENSE PROVINCIA TERMAL. BALNEARIO DE LAIAS. PROVINCIA DE OURENSE						
95	0,0	27,8	 Rampa de salida a la altura del Balneario de Laias. Concello de Cenlle	15:30	18:26	19:50
95	0,1	27,7	<i>Paso inferior vía férrea. C/ O Campo 2</i>	15:30	18:26	19:50
135	6,0	21,8	As Chabolas. Concello de Ribadavia. N-120	15:36	18:32	19:56
120	8,6	19,2	Ventosela. N-120	15:38	18:34	19:58
120	9,4	18,4	Cruce dcha. dirección Leiro OU-211 (OU-0303)	15:39	18:35	19:59
125	10,6	17,2	Casas San Andrés. OU-211, badén	15:40	18:36	20:00
120	12,1	15,7	Esposende. Varios badenes	15:42	18:38	20:02
115	13,8	14,0	Pazos Ermos. OU-211	15:44	18:40	20:04
95	14,6	13,2	Cruce izda. dirección Ribadavia OU-504	15:45	18:41	20:05
80	18,2	9,6	San Cristovo. OU-504	15:48	18:44	20:08
80	19,8	8,0	Cruce izda. dirección Ribadavia, OU-505 , Rúa do Xestal	15:50	18:46	20:10
80	21,0	6,8	Rúa Muñoz Calero, <i>badenes pronunciados</i> Rúa Carballiño, <i>badenes</i> .	15:51	18:47	20:11
91	21,6	6,2	Ribadavia. Cruce izda. dirección San Paio. Rúa do Progreso, OU-406	15:52	18:48	20:12
88	22,0	5,8	Giro dcha. Ctra. de San Paio. <i>Paso inferior vía férrea.</i> <i>Precaución OU-406</i>	15:52	18:48	20:12
130	23,8	4,0	San Paio. Cruce dcha. OU-403 dirección Arnoia	15:54	18:50	20:14
100	25,7	2,1	Concello de Miño. OU-403	15:56	18:52	20:16
100	25,9	1,9	Cruce izda. dirección Castrelo de Miño. OU-402	15:56	18:52	20:16
95	27,8	0,0	 PARQUE NÁUTICO DE CASTRELO DE MIÑO. META	15:58	18:54	20:18

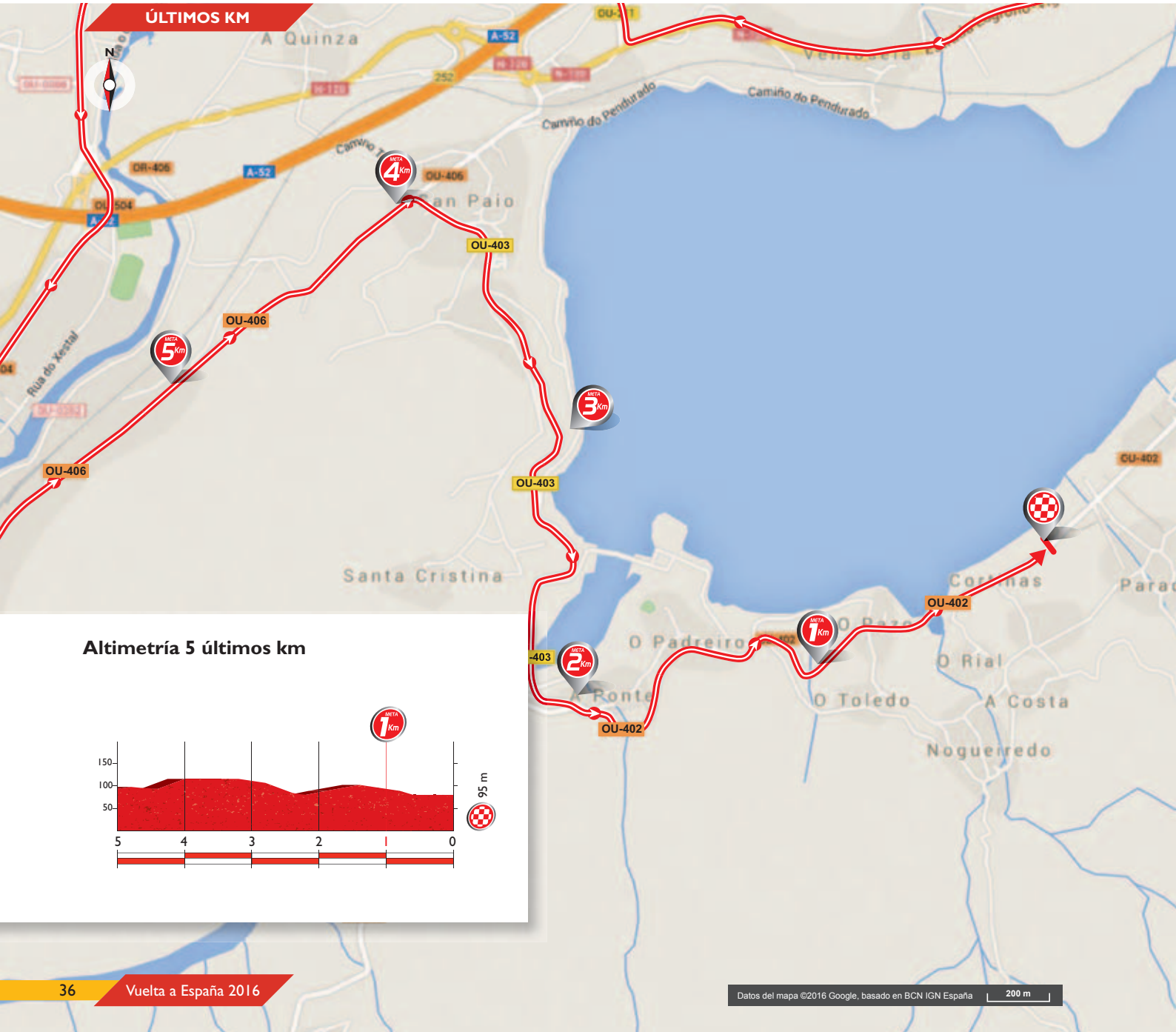
OBSERVACIONES

Los 22 equipos saldrán a intervalos de 4 minutos.

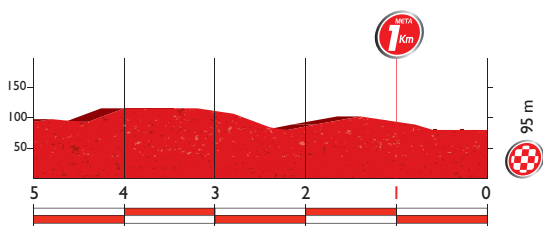
ACCESO ZONA META



ÚLTIMOS KM



Altimetría 5 últimos km





LÍNEA DE META
Parque Náutico de Castrelo de Miño



PARKING EQUIPOS
Cl Alejandro Ferrer



PARKING INVITADOS



PUNTO PASO OBLIGATORIO
Cl Alejandro Ferrer
Lat 42°17'40.91"N
Long 8°05'51.05"O



DISTANCIA A META
300 m



PARQUE VUELTA
Plaza Mayor, 1
(Celanova)
De 16:30 h a 20:30 h



O. PERMANENTE Y S. PRENSA
Pazo Dos Deportes Paco Paz
Finca Sevilla, s/n
32001 Ourense



PARKING ORGANIZACIÓN



SALIDA V. JUNIOR
Castrelo de Miño,
Ctra. OU-402.
A las 16:15 h



DISTANCIA A META
29,4 km



PARKING PRENSA



CASTRELO DE MIÑO



Xurxo Rodríguez Méndez

Alcalde de Castrelo de Miño

Castrelo de Miño es un pequeño ayuntamiento de la comarca vitivinícola del Ribeiro. Nuestras bodegas elaboran grandes vinos de alta calidad que año tras año recolectan premios y reconocimientos internacionales. Desde hace más de un milenio vivimos por y para el vino Ribeiro.

Durante todo este tiempo el río Miño ha regado nuestra fecunda tierra y reflejado el sol que madura las uvas autóctonas de las viñas de nuestras laderas. Desde hace cincuenta años un embalse ha modificado nuestra orografía, y el otrora valle se ha convertido en el mar de Ourense. Ahora son miles los turistas y deportistas que pasan por las instalaciones de lo que hoy es el Parque Náutico de Galicia, el mayor complejo náutico y turístico del interior de nuestro País.

Es en este lugar donde finalizará la primera etapa de la Vuelta 2016. En el Parque Náutico recibiremos el 20 de agosto con los brazos abiertos a todos los deportistas y visitantes que serán copartícipes de un hito histórico para nuestro municipio. Este evento supone un escaparate al mundo para mostrar nuestra tierra, nuestro mar de interior y los productos de calidad elaborados por nuestra gente. Y un estímulo más para continuar con el trabajo que venimos realizando en promoción turística ligada al deporte, a la biodiversidad y al patrimonio natural, que son nuestros activos para continuar desarrollando Castrelo de Miño.



Un poco más de Castrelo de Miño ...

Castrelo de Miño, el mar de Ourense, el dinámico epicentro de la comarca del Ribeiro. Un viaje que merece la pena.

Te invitamos a que conozcas nuestro ayuntamiento. A 5 minutos de la salida de Ribadavia en la autovía A52, entre Vigo y Ourense, está situado el Parque Náutico de Castrelo. Desde aquí tienes muchas formas de recorrer nuestro municipio, pero te recomendamos que lo hagas en catamarán. Conocerás desde dentro, los dos ejes vertebradores que conforman nuestro ayuntamiento: desde el río Miño disfrutarás de la riqueza paisajística, y contemplarás las viñas de ladera y las bodegas donde transforman esas uvas

autéctonas en vino del Ribeiro. Muchas de ellas plantadas y construidas junto a iglesias, casas rectorales, pazos y prioratos románicos. Es el momento de desembarcar y visitar las bodegas, degustar el vino y acompañarlo de los productos gastronómicos más típicos de nuestro ayuntamiento en los restaurantes de la zona, entre los que destacarían las anguilas del río Miño. Y si te gusta la diversión, este año como prolegómeno de la Vuelta, el 12 y 13 de agosto participa en el RibeiroBlues WineFestival: vino del Ribeiro y música Blues armonizando en un entorno natural privilegiado a las orillas del río Miño, en el Parque Náutico de Castrelo. Ven a vivirlo.

www.castrelo.gal



ŠKODA



SEAS EL TIPO DE CICLISTA QUE SEAS, BIENVENIDO A LA FAMILIA ŠKODA

En ŠKODA somos muy fans de las dos ruedas. De hecho, el primer vehículo de nuestra historia fue una bicicleta, la que crearon nuestros fundadores hace más de 120 años. Hemos cambiado mucho desde entonces, pero no olvidamos nunca nuestros orígenes. Por eso, somos vehículo oficial de La Vuelta a España.

www.skoda.es





OURENSE



Jesús Vázquez Abad

Alcalde de Ourense

Bienvenidos a Ourense, un lugar mágico que quiere sorprenderos con su mejor tesoro: las aguas termales. Más de dos mil años contemplan a esta ciudad, como así lo atestiguan sus vestigios romanos. Una época en la que ya los primeros habitantes de Ourense tenían como lugar de recreo estas termas en el centro de la ciudad -así lo atestigua la primera habitante conocida de la ciudad, Calpurnia Abana-, y una época en la que se fecha también otro de los símbolos de Ourense: su puente sobre el río Miño.

En Ourense contamos con un patrimonio natural e histórico sin igual, pero también con la mejor tradición gastronómica de Galicia: sentarse a degustar el pulpo al estilo feira acompañado

con uno de los vinos de las cuatro denominaciones de origen de la provincia es una experiencia que nadie debería perder. Sed bienvenidos a nuestra mesa donde podréis sentaros a disfrutar de la buena compañía y de los mejores ingredientes.

Esta ciudad acoge a la Vuelta con los brazos abiertos: hospitalaria y generosa. Ourense quiere ser un marco en el que engrandecer la batalla ciclista y dejar, en todos los amantes de las dos ruedas, una huella imborrable que empuje a descubrirla más a fondo y en toda su esencia.

Un poco más de Ourense ...

Ourense, Capital Termal de Galicia

Con uno de los mayores caudales de agua mineromedicinal de Europa, la ciudad de Ourense, en el corazón de Galicia, es un destino termal que sorprende a quien lo visita. Capital de una provincia de impresionantes paisajes y una larga tradición vinícola, en sus orillas fluviales, las termas como Outariz, Chavasqueira o Muíño da Veiga son lugares pensados para desconectar de la rutina, mimando cuerpo y mente, en piscinas naturales o en instalaciones inspiradas en los onsen japoneses.

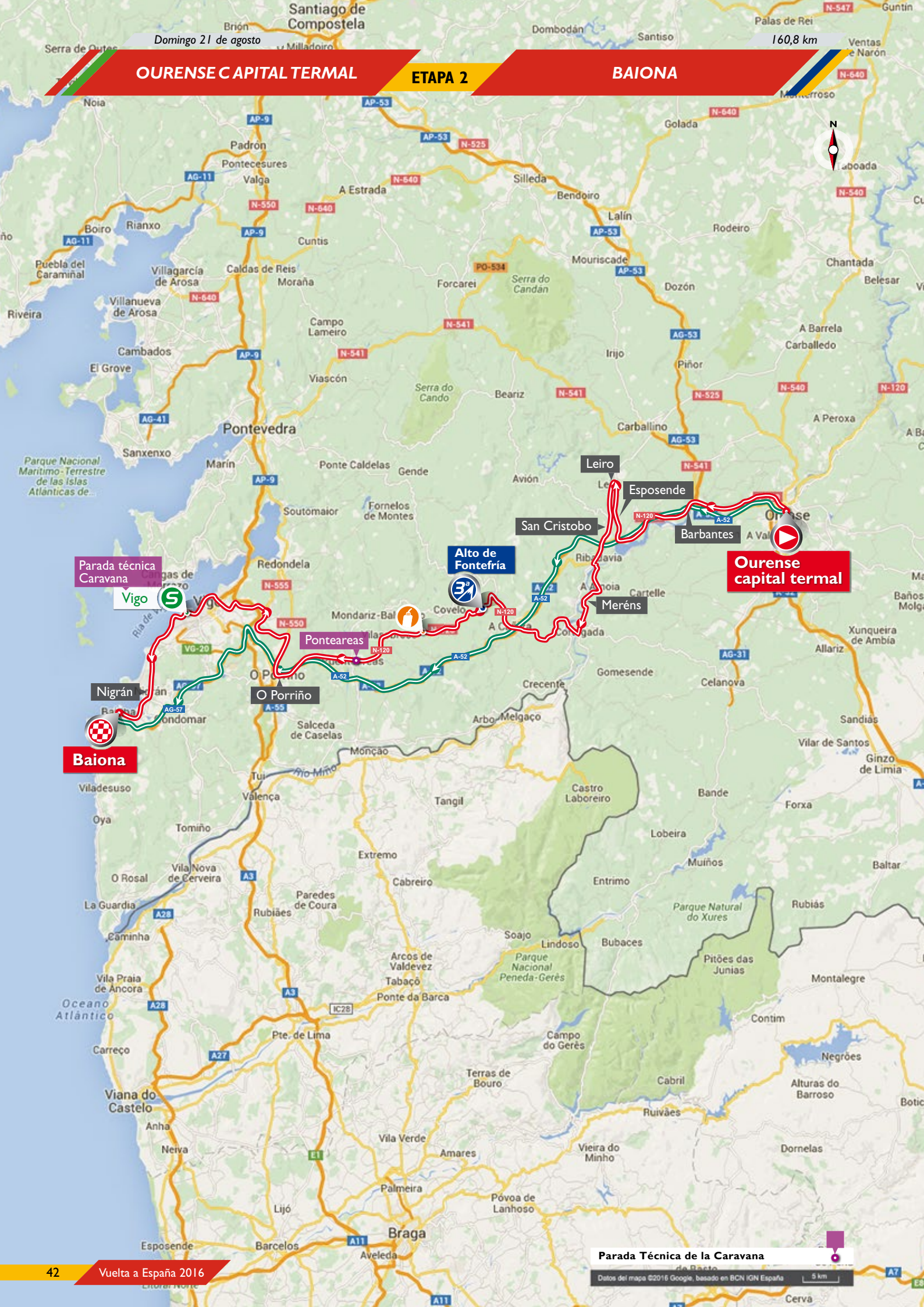
El agua es la mejor excusa para descubrir el encanto y la belleza de esta ciudad con más de dos mil años de historia. En las fuentes de As Burgas también es posible disfrutar del baño en su terma, tal y como lo hicieron, en el mismo lugar, los primeros romanos que fundaron Ourense. Se encuentra en pleno centro histórico, un laberinto de plazuelas y calles para perderse, y sobre el que destacan las torres de la Catedral. En sus alrededores se encuentran la zona de tapeo, Os Viños, ideal para reponer fuerzas con un pulpo á feira acompañado con vinos del Ribeiro.

www.turismodeourense.com

OURENSE CAPITAL TERMAL

ETAPA 2

BAIONA



Ourense
capital termal

Baiona

Parada técnica
Caravana
Vigo

Alto de
Fontefría

Ponteareas

Leiro

Esposende

San Cristobal

Barbantes

Meréns

Parada Técnica de la Caravana

Datos del mapa ©2016 Google, basado en BCN IGN España

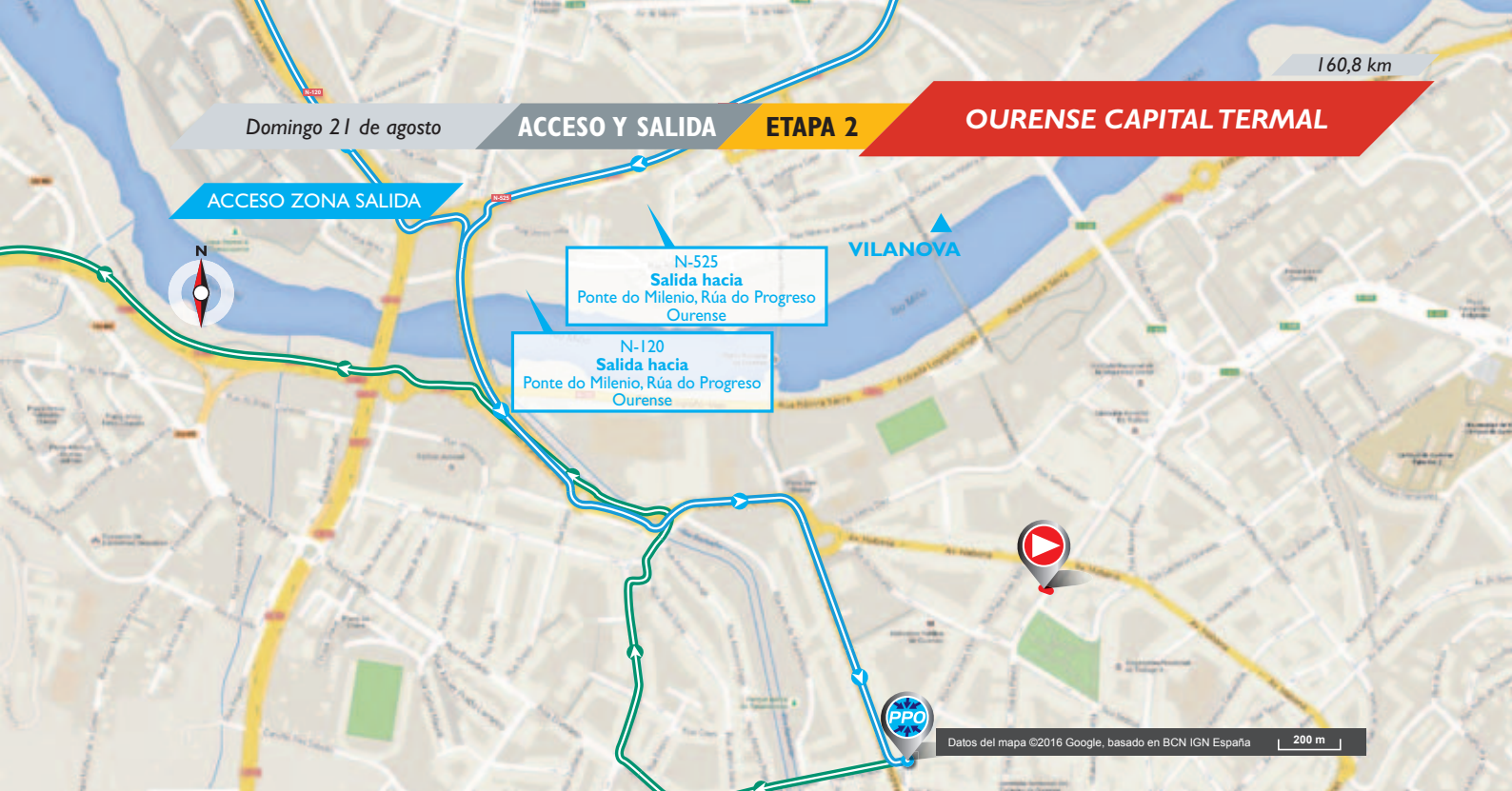
5 km

Domingo 21 de agosto

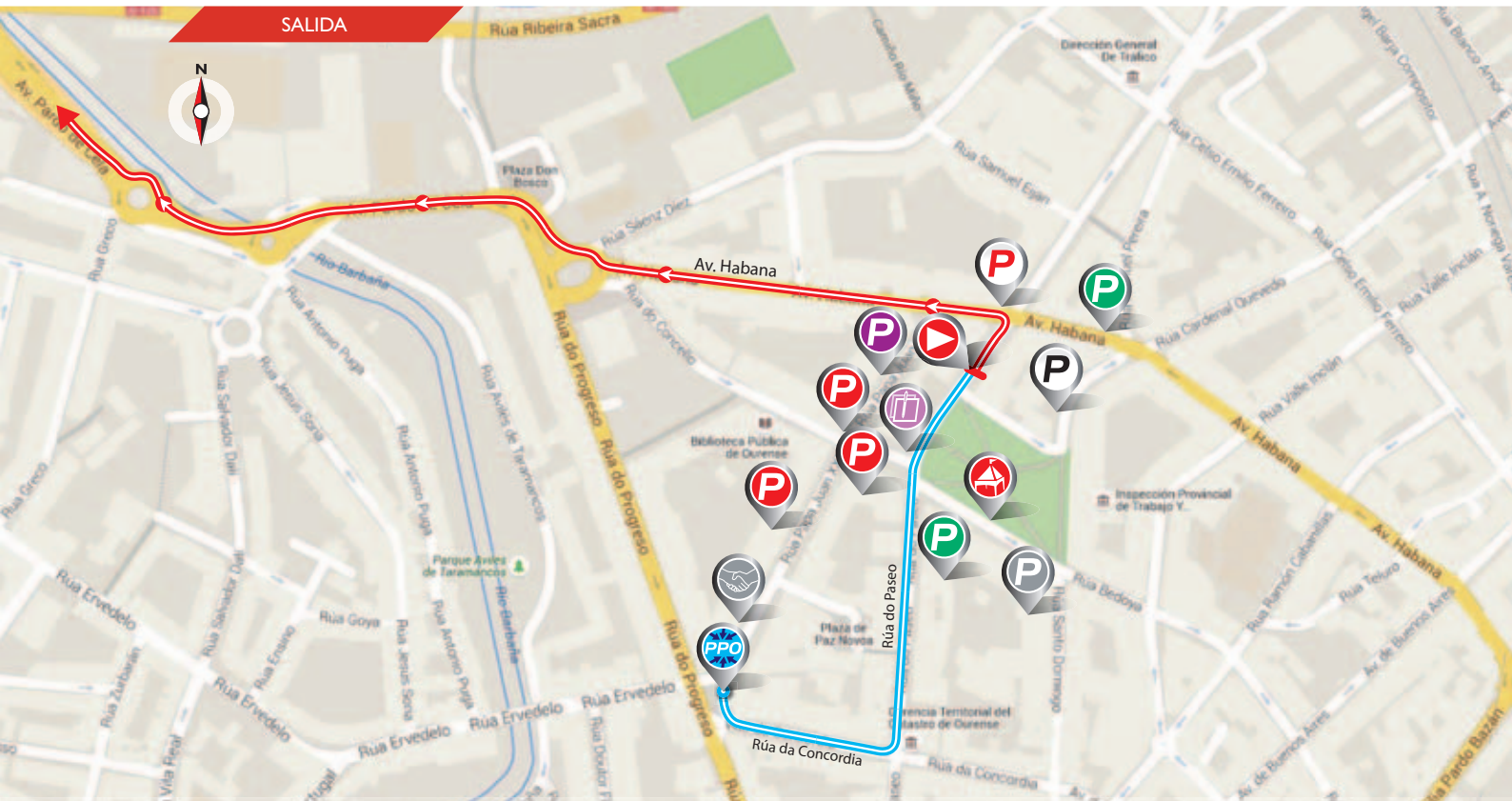
ACCESO Y SALIDA

ETAPA 2

OURENSE CAPITAL TERMAL



SALIDA



LÍNEA DE SALIDA
Rúa Parque de San Lázaro



CONTROL DE FIRMAS
Rúa Parque de San Lázaro
De 12:45 h a 13:30 h.



PARKING ORGANIZACIÓN



PUNTO PASO OBLIGATORIO
Rúa Papa Juan XXIII
LAT 42°20'23.67"N
LONG 7°51'59.33"O



LLAMADA
13:35 h.



PARKING PRENSA



ACCESO INVITADOS



PARKING EQUIPOS



PARKING INVITADOS



PUNTO DE ENCUENTRO
Cl Joaquín Lorenzo "Xocas"



DISTANCIA:
200 m



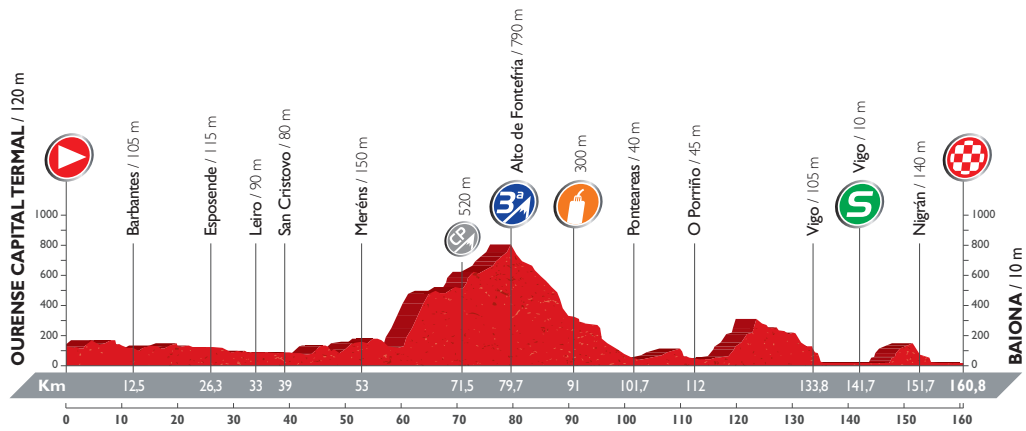
PARKING CARAVANA

SALIDA NEUTRALIZADA

Rúa Parque de San Lázaro, Rúa M. Curros Enríquez, Av. Habana, Plaza Concepción Arenal, Av. Pardo de Cela, Puente del Milenio, Ctra. Logroño-Vigo, N-120.
Total: 2,5 km

SALIDA LANZADA

Dirección Vigo por la N-120 unos 800 m antes del km 572.



Altitud máx.: 790 m Ascenso: 2.270 m Descenso: 2.415 m



ALTITUD	KILÓMETROS		ITINERARIO	CARAVANA	HORARIO PREVISTO		
	RECORRIDOS	A RECORRER			39 km/h	41 km/h	43 km/h
OURENSE CAPITAL TERMAL. PROVINCIA DE OURENSE							
Salida neutralizada. 13:40 h.							
120	0,0	160,8	Salida lanzada dirección Vigo por la N-120 unos 800 m antes del km 572	12:00	13:45	13:45	13:45
105	12,5	148,3	Barbantes. N-120. Concello de Cenlle	12:19	14:04	14:03	14:02
120	16,4	144,3	Razamonde. N-120	12:25	14:10	14:09	14:07
120	20,0	140,7	Concello de Ribadavia. As Chobolas. A Groba	12:30	14:15	14:14	14:12
115	23,5	137,3	Cruce dcha. San Andrés OU-0303	12:36	14:21	14:19	14:17
115	23,8	137,0	Pasa a ser OU-211. San Andrés	12:36	14:21	14:19	14:18
115	26,3	134,5	Esposende. OU-211	12:40	14:25	14:23	14:21
95	28,8	132,0	Cruce dcha. dirección Carballino OU-504	12:44	14:29	14:27	14:25
90	32,0	128,8	Cruce izda. dirección Leiro OU-209	12:49	14:34	14:31	14:29
90	33,0	127,8	Leiro. OU-209	12:50	14:35	14:33	14:31
80	36,0	124,8	Cruce dcha. dirección Ribadavia OU-504	12:55	14:40	14:37	14:35
75	40,9	119,9	Pasa a ser la OU-520	13:02	14:47	14:44	14:42
70	42,4	118,4	Ribadavia. Cruce izda. dirección Arnoia OU-406	13:05	14:50	14:47	14:44
65	43,7	117,1	Cruce dcha. dirección Arnoia OU-0305	13:07	14:52	14:48	14:45
120	45,5	115,3	Cruce dcha. dirección Portugal OU-402	13:10	14:55	14:51	14:48
150	53,0	53,0	Meréns. OU-402, Concello de Cortegada	13:21	15:06	15:02	14:58
120	57,7	103,1	Cortegada. Pasa a ser la OU-904	13:28	15:13	15:09	15:05
310	59,5	101,3	Cruce izda. dirección Felgueiras OU-801	13:31	15:16	15:12	15:08
120	60,5	100,3	PROVINCIA DE PONTEVEDRA. Concello de Crecente. Dcha. OU-801	13:33	15:18	15:13	15:09
130	61,2	99,6	Cruce rtda. izda. dirección A Cañiza PO-406	13:34	15:19	15:14	15:10
510	71,0	89,8	A Cañiza. Concello de Cañiza. PO-406	13:47	15:34	15:28	15:24
520	71,5	89,3	Comienza Puerto. PO-406	13:48	15:35	15:29	15:24
540	71,8	89,0	Cruce izda. dirección Vigo N-120	13:50	15:35	15:30	15:25
790	79,7	81,1	ALTO DE FONTEFRÍA. N-120	14:02	15:47	15:41	15:36
300	91,0	69,8	AVITUALLAMIENTO. N-120	14:20	16:05	15:58	15:51
40	101,7	59,0	Ponteareas. N-120	14:36	16:21	16:13	16:06
45	112,0	48,8	O Porriño. N-120	15:07	16:37	16:28	16:21
35	113,9	46,9	Cruce rtda. dcha. dirección Redondela N-550	15:10	16:40	16:31	16:23
55	118,7	42,1	Cruce izda. dirección Paxeirias EP-2601	15:16	16:47	16:38	16:30
110	120,0	40,8	Concello de Mós. EP-2601. Dornelas	15:17	16:49	16:40	16:32
240	123,2	37,6	Cruce dcha. por Camino de Faquiña	15:21	16:54	16:45	16:36
300	123,7	37,1	Cruce dcha. dirección aeropuerto. EP-2603	15:22	16:55	16:46	16:37
240	125,9	34,9	Cruce rtda. dcha. dirección Redondela N-556	15:24	16:58	16:49	16:40
105	133,8	27,0	Vigo. Cruce dcha. rtda. dirección Vigo N-560. Rúa de Jenaro de la Fuente, rtda. dcha. Travesía de Vigo, izd. Rúa Numancia, estrechamiento, Rúa de Doctor Canoa, Plaza de San Lorenzo, Rúa Isaac Peral, rtda. dcha. Rúa de García Barbón, rtda. izda. Estrada Porto, paso inferior túnel, Av. de Beiramar, rtda. izda. Rúa dos Pescadores, Rúa Paulino Freire, rtda. dcha. Av. de Atlántida	15:35	17:10	17:00	16:51
10	141,7	19,1	VIGO. Av. Samil	16:03	17:23	17:12	17:02
10	144,2	16,6	Pasa a ser la PO-324	16:05	17:26	17:16	17:06
10	147,5	13,3	Cruce izda. dirección Nigrán PO-325. Badenes	16:09	17:31	17:20	17:10
105	149,4	11,4	Cruce dcha. dirección Baiona PO-552	16:11	17:34	17:23	17:13
125	150,7	10,1	Concello Nigrán. PO-552	16:13	17:36	17:25	17:15
140	151,7	9,1	Nigrán. PO-552	16:15	17:38	17:27	17:16
45	154,7	6,1	Cruce rtda. dcha. Estrada Pola Vía, dirección Praia	16:20	17:43	17:31	17:20
15	155,0	5,8	Cruce rtda. izda. dirección Baiona PO-325	16:20	17:43	17:31	17:21
30	156,3	4,5	A Ramallosa. PO-325	16:22	17:45	17:33	17:23
10	157,4	3,4	Cruce rtda. dcha. dirección Baiona PO-552	16:24	17:47	17:35	17:24
10	160,8	0,0	BAIONA. META	16:29	17:52	17:40	17:29



PUERTOS DE MONTAÑA



ALTO DE FONTEFRÍA

Km 79,7. Desnivel 270 m.
Ascenso 8,2 km. Porcentaje 3,2%

PARADA TÉCNICA CARAVANA

PONTEAREAS

Km 101,7. Salida 14:51 h.

VIGO

Km 133,8. Salida 15:50 h.

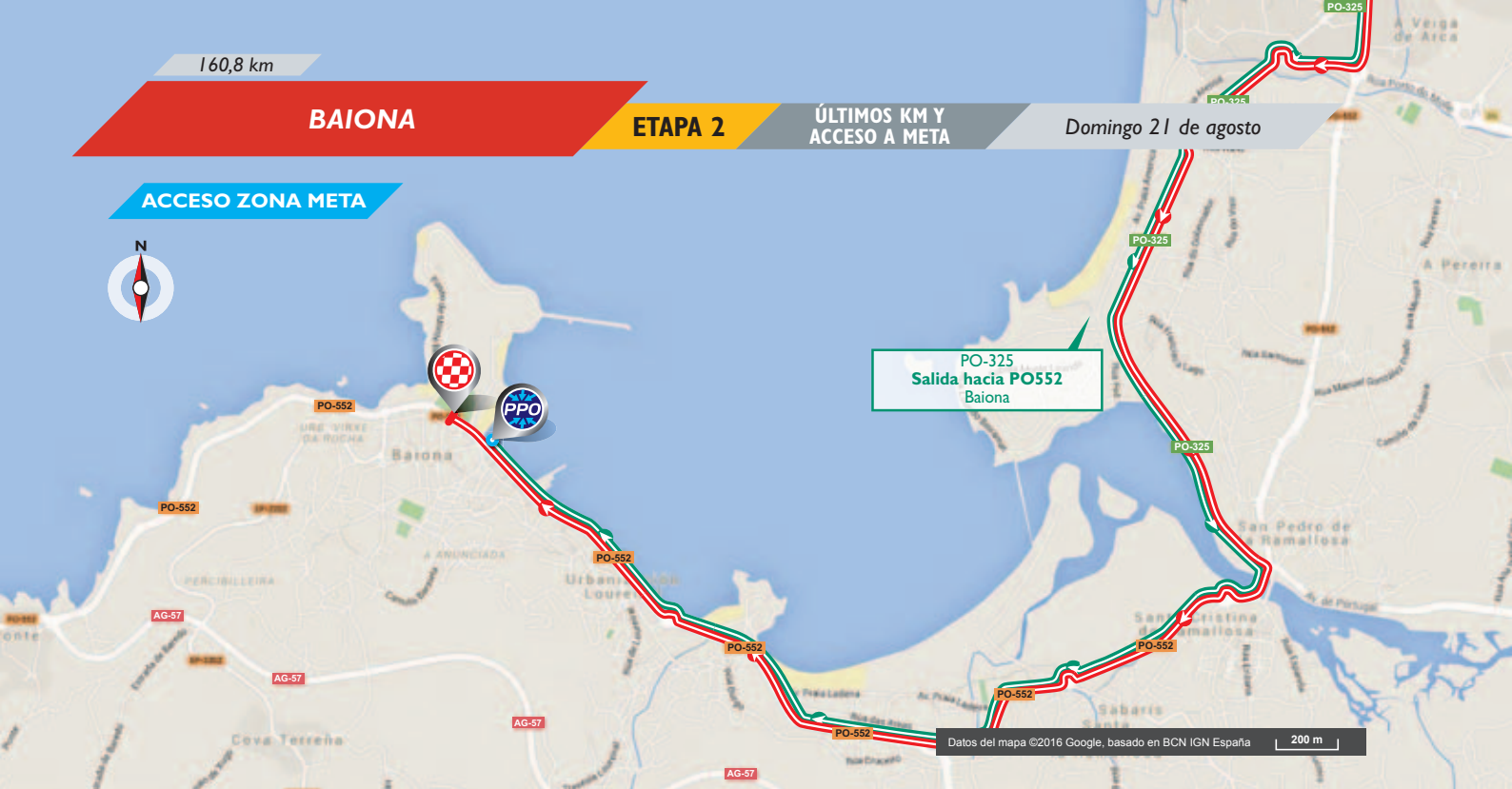


PASOS CON PRECAUCIÓN BANDERAS AMARILLAS

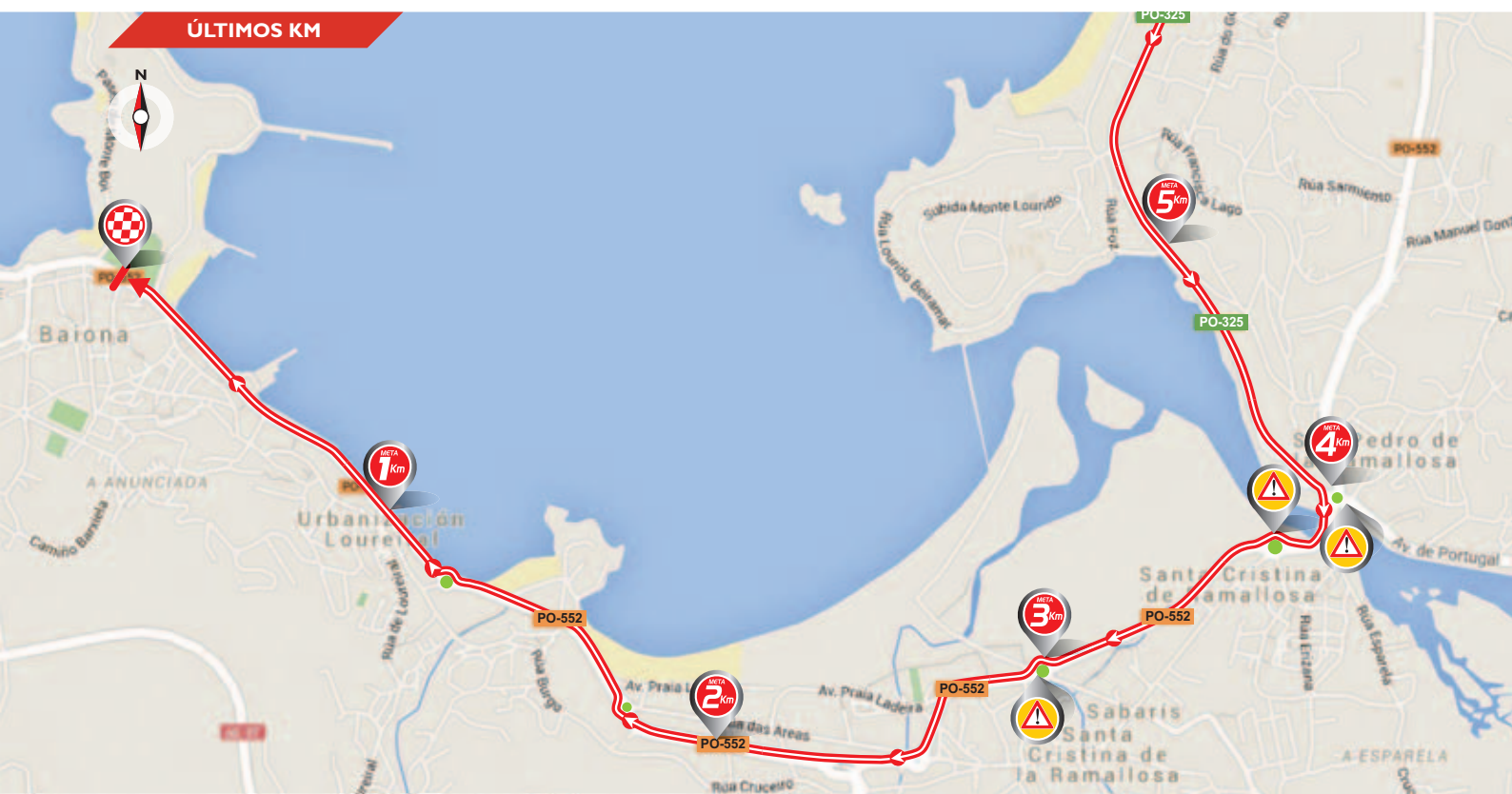
RD-RI-R = Rtda., **B** = Badenes, **SC** = Setos, **M** = Medianas, **GD** = Curvas y cruces a la derecha, **GI** = Curvas y cruces a la izquierda, **PE** = Paso estrecho, **T** = Túnel

GD 23,5 - GD 28,8 - GI 32 - GD 36 - GD 42,6 - GD 43,7 - GD 45,5 - R 56,5 - GI 59,5 - GD 60,5 - RI 61,2 - R 71,5 - GI 71,8 - R 101,7 - R 102,1 - R 102,7 - RI 111,1 - B 111,2 - B 112,3 - R 112,7 - RD 113,9 - R 114,4 - GI 118,7 - R 119,9 - R 123 - GI 123,2 - RI 125,5 - RD 125,9 - R 126,3 - SC 127,3 - SC 127,4 - SC 127,7 - SC 129,5 - SC 130,3 - SC 130,7 - SC 131,7 - R 133,7 RD 133,8 - RD 134,2 - GI 134,7 - RD 135,2 - RI 135,7 - R 135,8 - T 136,2 - R 139,1 - RI 140,5 - RD 141 - R 141,4 - R 144,2 - B 144,7 - SC 144,9 - B 146,7 - GI 147,5 - RI 147,7 - B 148 - B 148,5 - B 148,6 - GD 149,4 - R 150,7 - R 154,7 - R 156,3 - R 156,7 - R 157 - R 157,5 - RI 157,9

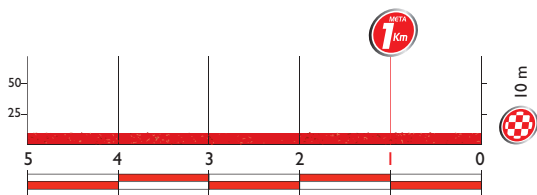
ACCESO ZONA META



ÚLTIMOS KM



Altimetría 5 últimos km



**LÍNEA DE META**

Av. Ramón y Cajal

**PUNTO PASO OBLIGATORIO**

C/ Elduayen

Lat 42°07'13.99"N
Long 8°50'58.27"O**DESVÍO DE COCHES**

C/ Carabela La Pinta

**LLEGADA ÚLTIMO KM**

Último km recta llana con ligera curva de dcha. e izda. 520 m y recta de 480 m a meta.

**O. PERMANENTE Y S. PRENSA**Pabellón Municipal de Baiona
C/ Dolores Agrelo, s/n
36300 Baiona (Pontevedra)**DISTANCIA A META****750 m****PARKING EQUIPOS**

Av. Joselín y C/ Camposancos

**DISTANCIA A META****1 km****PARKING ORGANIZACIÓN****PARKING PRENSA****PARKING INVITADOS****PARQUE VUELTA**Entre Av. Ramón y Cajal
y Av. Arquitecto Jesús
Valverde (Baiona)
De 16:30 h a 20:30 h**SALIDA V. JUNIOR**Baiona
Av. Monterreal con
Ctra. Santa Marta
A las 14:45 h



BAIONA



Ángel Rodal Almuíña

Alcalde de Baiona

Es para mí un honor que Baiona forme parte un año más de un evento deportivo tan importante como es la Vuelta Ciclista a España 2016. Será el domingo 21 de agosto cuando nuestra tierra se convierta en escenario y objetivo del ciclismo mundial con una espectacular y prometedora etapa que coronará en nuestro casco.

La alfombra para la llegada de la 71 edición de la Vuelta se desplegará arropada por el imponente paisaje que ofrece nuestra villa marinera, con la silueta do Monte da Groba, con las Islas Cíes o de Baiona al fondo, la península de Monterreal, todo ello bañado por la inmensidad de las aguas del océano Atlántico.

Sin duda, una bonita postal la que ofrecerá Baiona a través de las pantallas televisivas de medio mundo con cientos de imágenes que marcarán una fecha histórica y de importante

calado turístico para nuestra zona. Kilómetros de esfuerzo, entrega, sacrificio, compañerismo, humildad y equipo, nos esperan.

Los baioneses hemos demostrado en numerosas ocasiones que somos un pueblo acogedor por eso en nombre de todos ellos quiero dar la bienvenida a todos los participantes y personas que les acompañan así como a sus seguidores, invitándoles a que disfruten de esta Vuelta, además de gozar de la riqueza gastronómica, paisajística, monumental e histórica.

Quisiera aprovechar para agradecer a la organización de la Vuelta, el habernos brindado esta excelente oportunidad para dar a conocer nuestra maravillosa tierra.

Por último, me gustaría desear que una vez más esta prueba transcurra con el mayor de los éxitos.



Un poco más de Baiona ...

Entrar en Baiona es toparse con su mar, con su historia y con su fachada portuaria de casas marineras de blancas galerías. Sus paseos a orillas de la bahía, hacen disfrutar a todos sus habitantes y visitantes de la esencia marítima de nuestro municipio.

Baiona, un lugar donde podrás viajar al pasado, revivir sensaciones perdidas con su historia, mitos y leyendas y regresar al presente para descubrir que cada rincón tiene algo que contar...

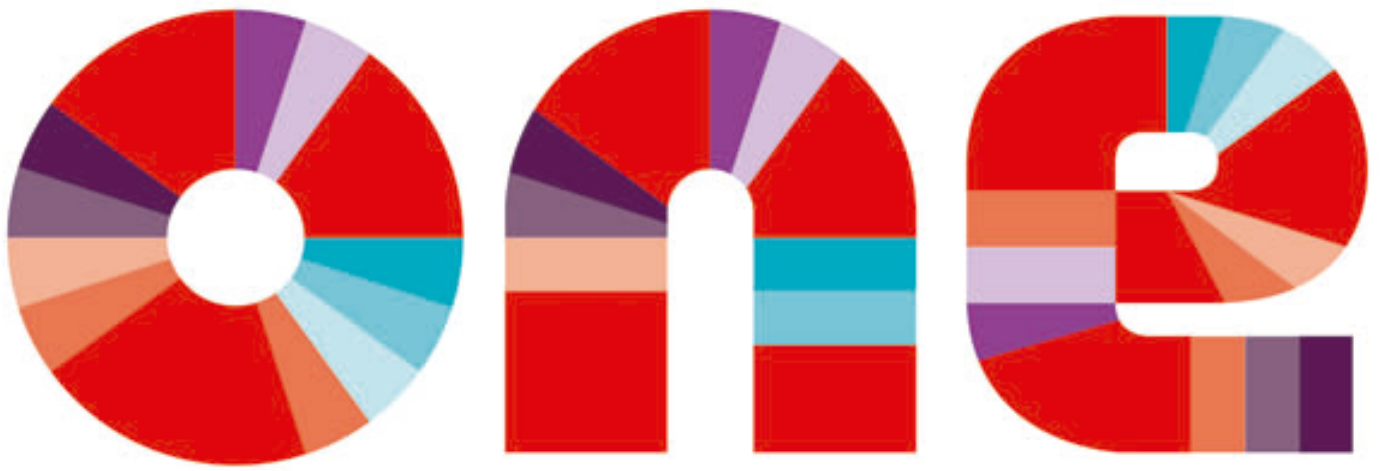
Su casco antiguo -declarado "Conjunto de Interés Histórico Artístico"-, el aroma salado del mar, el verde de sus campos, sus montañas... hacen de ella un lugar especial e inolvidable.

Con lo mejor del mar y lo mejor de la tierra, su gastronomía combina la cocina tradicional de la zona con las tendencias culinarias más innovadoras.

Días fantásticos, noches inolvidables, momentos sensacionales... En cualquier época del año, encontrarás una oferta de ocio extensa, variada y pensada para todos. Baiona es fascinante...



www.baiona.org



Fibra
ONO



El todo-en-uno de última generación

Multiplica tu velocidad de conexión para que disfrutes dentro y fuera de casa con Fibra Ono, 4G+, TV Inteligente y todo lo que vendrá.

Vodafone
Power to you



MARÍN



María Ramallo Vázquez

Alcaldesa de Marín

La Vuelta Ciclista a España es un espectáculo de notable trascendencia, y por eso, en Marín, estamos encantados de recibir a los deportistas, y a toda la gran familia del ciclismo que los acompaña.

Marín es una población moderna y preparada para acoger importantes eventos deportivos de alto nivel, como ya viene demostrando en los últimos años en diferentes modalidades deportivas, además los marinenes somos acogedores y de carácter abierto, estamos seguros que recibir la salida de la Vuelta Ciclista a España, nos brinda un soporte fantástico a nivel turístico, ya que es el mejor escaparate para que todos los integrantes de este evento nos conozcan, y seguro vuelvan.

Estos eventos quedan en la memoria colectiva, por eso es importante que desde los ayuntamientos se les apoye como promoción al deporte. Aquí en Marín, tenemos en la figura del Club Ciclista de Marín, un exponente básico de apoyo al ciclismo, por eso nuestro municipio, tiene una especial relación con este deporte.

Marín tiene preciosas playas, de las que 5 tienen bandera azul, el Castro de Subidá y sus Petroglifos ofrecen un turismo arqueológico, rutas btt, senderismo, el parque de Briz, el Lago de Castiñeiras..., todo un abanico de posibilidades para el visitante en cualquier fecha del año, y sobre todo en verano.



Un poco más de Marín ...

En las Rías Baixas, Marín nos ofrece una estampa maravillosa, con playas resguardadas de agua cristalina, arena fina y vegetación como telón de fondo. El color verde de la naturaleza del contorno se mezcla con el azul del cielo para dar paso al hermoso azul verdoso del mar.

Marín se asoma a la ría desde un mirador privilegiado. Mar y monte a un paso, para disfrutar de la playa y para la práctica de todo tipo de actividades al aire libre. Senderismo, ciclismo, rutas BTT, hípica, vela, piragüismo, buceo... son propuestas más habituales para practicar en este entorno.

Marín, es una villa con más de 25.000 habitantes, en 36 km², y con 7 parroquias, con la única academia de la Armada Española, la E.N.M, y un puerto de interés general de estado, a pleno rendimiento y crecimiento expansivo.

Excelentes playas, el Lago de Castiñeiras, el parque de Briz, el Museo Manuel Torres, el Castro da Subidá, los Petroglifos de Mogor o su excelente gastronomía. A 10 minutos de Pontevedra, a 30 minutos de Vigo, y su aeropuerto, o a 50 de Santiago de Compostela, está perfectamente comunicada con el resto de nuestra comunidad autónoma.

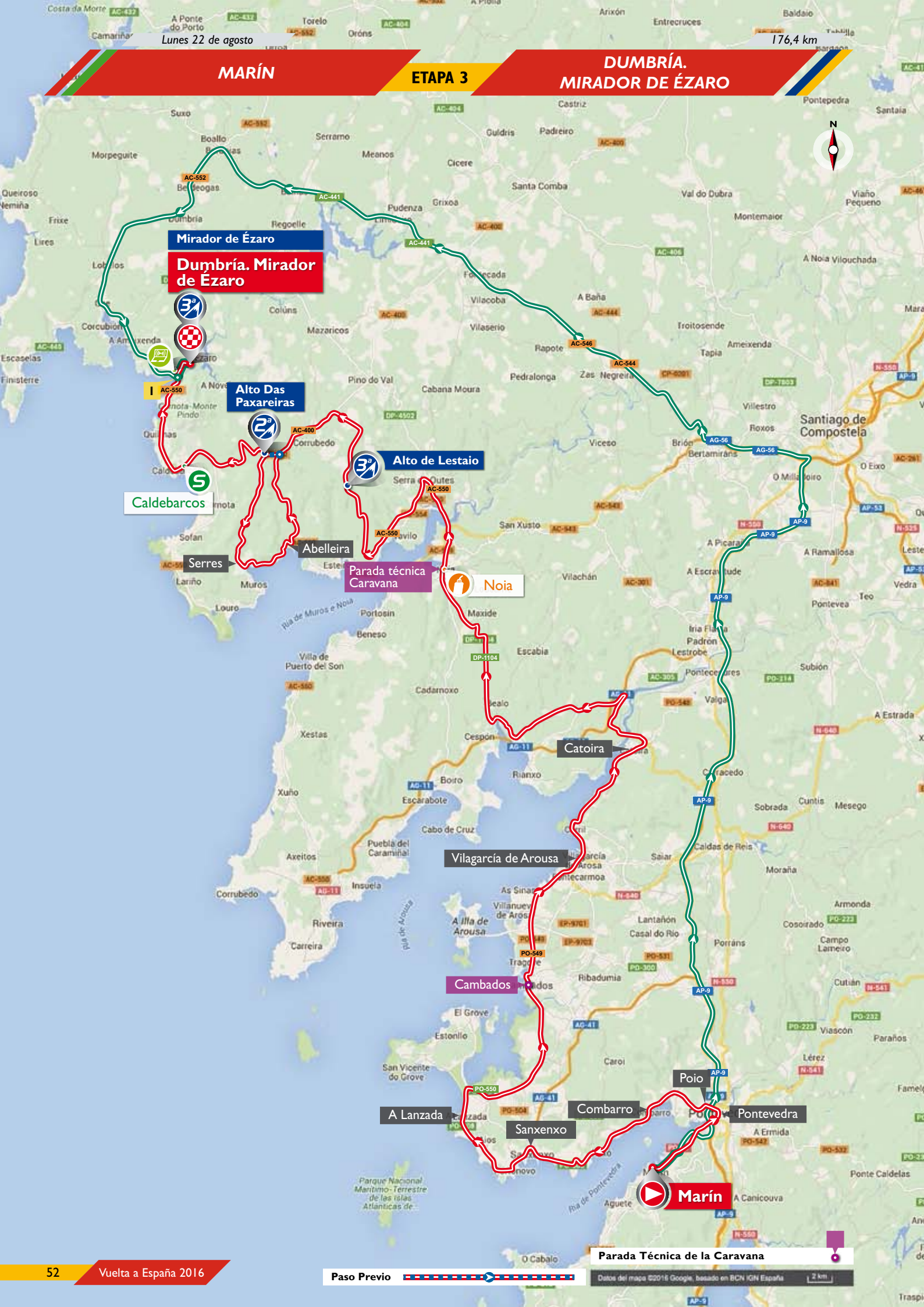


www.concellodemarin.es

MARÍN

ETAPA 3

DUMBRÍA.
MIRADOR DE ÉZARO



Mirador de Ézaro
Dumbría. Mirador de Ézaro

Alto Das Paxareiras

Alto de Lestaio

Caldebarcos

Noia

Parada técnica Caravana

Catoira

Vilagarcía de Arousa

Cambados

Poio

A Lanzada

Combarro

Sanxenxo

Marín

Parada Técnica de la Caravana

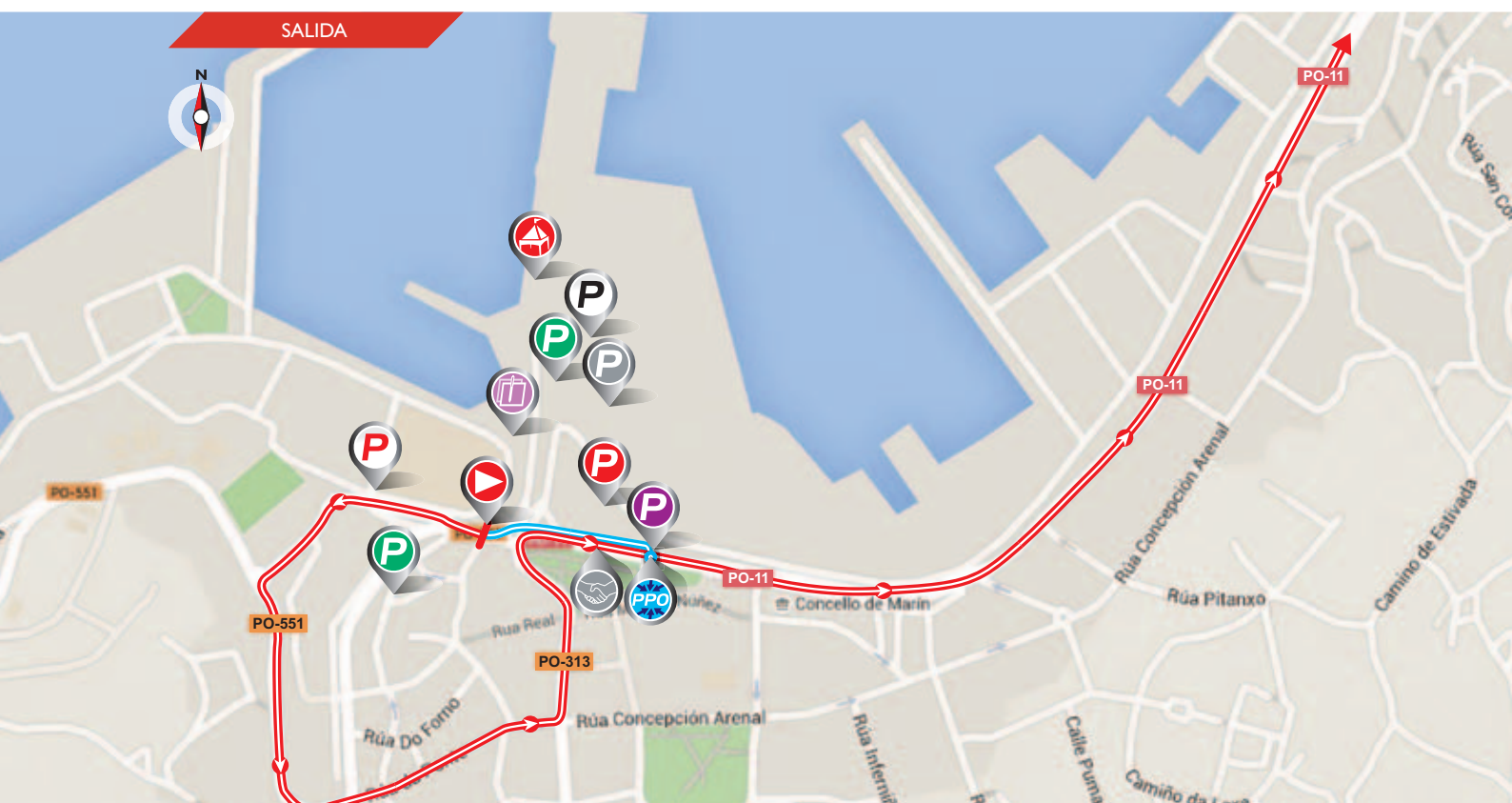
ACCESO ZONA SALIDA



Datos del mapa ©2016 Google, basado en BCN IGN España

100 m

SALIDA



LÍNEA DE SALIDA

Puerto de Marín. Escuela Naval Militar. Rotonda Escuela Naval (Ctra. PO-551)



PUNTO PASO OBLIGATORIO

Av. de Ourense (Ctra. PO-11)
LAT 42°23'36.30"N
LONG 8°42'08.93"O



ACCESO INVITADOS



PUNTO DE ENCUENTRO

Explanada del Puerto Escuela Naval Militar



CONTROL DE FIRMAS

Explanada del Puerto Escuela Naval Militar De 12:11 h a 12:56 h.



LLAMADA

13:01 h.



PARKING EQUIPOS



DISTANCIA:
60 m



PARKING ORGANIZACIÓN



PARKING PRENSA



PARKING INVITADOS



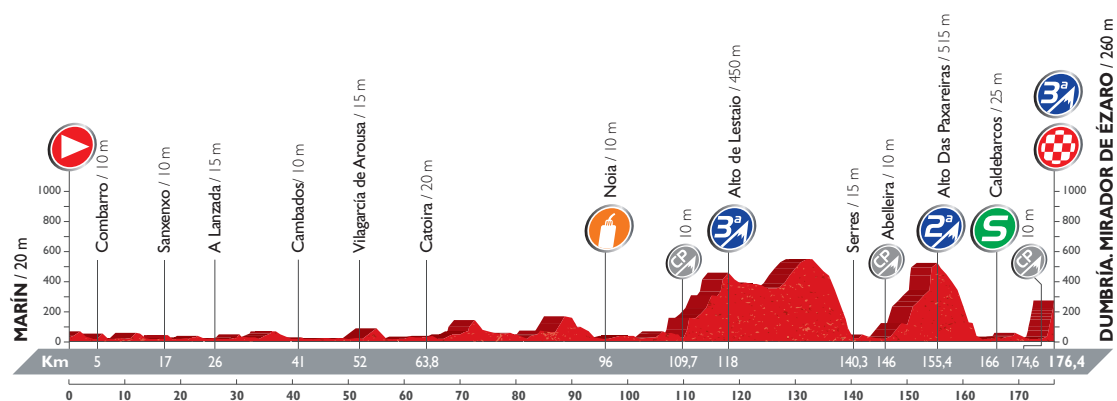
PARKING CARAVANA

SALIDA NEUTRALIZADA

Rúa do Forte, Rúa Tiro Naval Janer, Rúa da Ponte, Rúa Jaime Janer, Rúa Almuiña, Plaza España, rtda. dcha. PO-11, Av. Ourense, Av. Marín, Av. Avelino Montero Ríos, Estrada Pontevedra Marín, Rúa Mallabo, Rúa Rosalía de Castro, rtda. dcha. Av. Fernández Ladreda, Av. Xeneral Antero Rubín, Av. Raíña Vitoria Uxía, Paseo de Colón, Ponte da Barca, PO-308.
Total: 8,7 km

SALIDA LANZADA

Dirección Sanxenxo por la PO-308.



Altitud máx.: 540 m Ascenso: 2.980 m Descenso: 2.715 m



KILÓMETROS			HORARIO PREVISTO				
ALTITUD	RECORRIDOS	A RECORRER	ITINERARIO	CARAVANA	39 km/h	41 km/h	43 km/h
MARÍN. PROVINCIA DE PONTEVEDRA							
Salida neutralizada. 13:06 h.							
20	0,0	176,4	Salida lanzada dirección Sanxenxo por la PO-308	12:00	13:22	13:22	13:22
20	0,3	176,1	Rtda. izda. dirección Sanxenxo PO-308	12:00	13:22	13:22	13:22
10	5,0	171,4	Combarro. PO-308	12:07	13:29	13:29	13:28
10	11,0	165,4	Raxó. PO-308	12:15	13:38	13:38	13:37
10	17,0	159,4	Sanxenxo. PO-308	12:26	13:48	13:46	13:45
10	19,0	157,4	Portonovo. PO-308	12:29	13:51	13:49	13:48
15	21,0	155,4	Paxariñas. PO-308	12:32	13:54	13:52	13:51
15	26,0	150,4	A Lanzada. PO-308	12:40	14:02	14:00	13:58
10	27,5	148,9	Cruce rtda. dcha. dirección Vilagarcía de Arousa PO-308	12:42	14:04	14:02	14:00
10	28,6	147,8	Cruce rtda. dcha. Font de Ons. PO-550	12:44	14:06	14:03	14:01
25	30,8	145,6	Vilalonga. PO-550	12:47	14:09	14:07	14:04
10	41,0	135,4	Cambados. Av. Galicia, estrechamiento, Rúa Ribeira de Fefiñans, badenes, dcha. Rúa Pombal, dcha. Av. de la Coruña, cruce izda. Av. de Vilagarcía, PO-549	13:03	14:25	14:22	14:19
10	43,4	133,0	Corvillón. PO-549	13:21	14:28	14:25	14:22
10	47,1	129,3	Vilanova de Arousa (ext). PO-549	13:27	14:34	14:30	14:27
15	52,0	124,4	Vilagarcía de Arousa. Cruce rtda. izda. PO-640. Rúa Pablo Picasso, rtda. dcha. Rúa Valle Inclán, Av. Rivero Aguilar	13:35	14:42	14:38	14:34
10	53,7	122,7	Cruce rtda. izda. vías del tranvía. PO-548, Av. Rosalía de Castro	13:37	14:44	14:40	14:36
20	63,8	112,6	Catoira. PO-548	13:53	15:00	14:55	14:51
30	65,0	111,4	Cruce rtda. izda. EP-8001	13:55	15:02	14:57	14:52
10	67,0	109,4	Pasa a ser AC-553. PROVINCIA DE A CORUÑA	13:58	15:05	15:00	14:55
40	68,6	107,8	Cruce rtda. dcha. dirección Bexo AC-306	14:00	15:07	15:02	14:57
40	70,0	106,4	Cruce izda. dirección Bexo DP-3301	14:02	15:09	15:04	14:59
60	71,0	105,4	Cruce izda. dirección Boiro AC-305	14:04	15:11	15:05	15:01
30	82,6	93,8	Cruce dcha. dirección Noia DP-1104	14:22	15:29	15:22	15:17
40	83,8	92,6	Puente Beluso. Concello de Boiro. DP-1104	14:23	15:30	15:24	15:18
15	94,3	82,1	Cruce dcha. dirección Noia DP-1105. Concello de Noia	14:40	15:47	15:40	15:33
10	95,6	80,8	Cruce dcha. dirección Noia AC-550	14:42	15:49	15:41	15:35
10	96,0	80,4	NOIA. Izda. Rúa Pedra Sartaña, izda. Rúa Calvario	14:42	15:49	15:42	15:35
30	100,0	76,4	Dcha. dirección Serra de Outes AC-550	15:05	15:55	15:48	15:41
15	103,0	73,4	Serra de Outes. Izda. dirección Muros AC-550	15:10	16:00	15:52	15:45
60	106,3	70,1	O Cruceiro de Roo. AC-550	15:13	16:05	15:57	15:50
40	108,6	67,5	Siavo. Freixo. AC-550	15:15	16:08	16:01	15:53
10	109,7	66,4	Cruce dcha. dirección Arestieño. DP-204. Comienza Puerto	15:17	16:11	16:03	16:56
295	113,0	63,4	Magor. CP-6204	15:19	16:15	16:07	15:59
450	118,0	58,4	ALTO DE LESTAIO. CP-6204	15:23	16:23	16:14	16:06
405	119,1	57,3	Giro dcha. y giro izda. dirección CP-6204	15:25	16:25	16:16	16:08
375	122,3	53,8	Cruce izda. DP-6202	15:27	16:31	16:21	16:13
345	125,0	51,4	Cruce izda. dirección Coiro AC-400	15:29	16:34	16:24	16:16
480	126,5	49,9	Concello Mosaicos. AC-400	15:32	16:36	16:27	16:18



PUERTOS DE MONTAÑA



ALTO DE LESTAIO

Km 118. Desnivel 440 m. Ascenso 8,3 km. Porcentaje 5,3%



ALTO DAS PAXAREIRAS

Km 155,4. Desnivel 505 m. Ascenso 9,3 km. Porcentaje 5,4%



MIRADOR DE ÉZARO

Km 176,4. Desnivel 250 m. Ascenso 1,8 km. Porcentaje 13,8%

PARADA TÉCNICA CARAVANA

CAMBADOS

Km 41. Salida 13:18 h.

NOIA

Km 96. Salida 14:57 h.








PASOS CON PRECAUCIÓN BANDERAS AMARILLAS

RD-RI-R = Rtda., B = Badenes, SC = Setos, M = Medianas, GD = Curvas y cruces a la derecha, GI = Curvas y cruces a la izquierda, PE = Paso estrecho, T = Túnel

RI 03 - R 0,8 - R 3,5 - P 9 - T.C.B. 10 - R 17,6 - RD 18,5 - R 19 - RD 27,5 - R 28,1 - RD 28,6 - R 30,8 - R 32,1 - R 32,6 - R 33,3 - R 33,3 - P 34 - R 36 - R 36,2 - SC 39,6 - RD 41,7 - PE. R42 - RD 42,3 - GD 42,6 - GI 42,8 - R 43,4 - R 46,4 - R 49,3 - R 50 - RI 52 - RD 52,5 - B.R 53,3 - R 53,4 - RI 53,7 - RD 55 - RI 56,8 - R 63,8 - R 64 - RI 65 - R 67 - RD 68,6 - GI 70 - GI 71 - R 71,4 - R 71,6 - CD 82,6 - GI 88,7 - GD 94,3 - GD 95,6 - GI 96 - GI 96,5 - R 96,7 - R 99,6 - CD 100 - CI 103 - R 107,7 - CD 109,7 - CD 119,1 - CI 119,2 - CI 122,3 - CI 124 - R 139,4 - R 140,3 - CI 140,6 - CI 146 - CI 154,2 - CD 155,4 - CI 161,7 - CD 162,4 - CD 174,1



KILÓMETROS			ITINERARIO	HORARIO PREVISTO			
ALTITUD	RECORRIDOS	A RECORRER		CARAVANA	39 km/h	41 km/h	43 km/h
▲ Viene de pág. 55							
15	140,3	36,1	Serres	15:49	16:57	16:47	16:37
15	140,6	35,8	Cruce izda. dirección Noia AC-550	15:50	16:58	16:47	16:38
10	146,0	30,4	 Abelleira. Cruce izda. dirección Noia DP- 5304. <i>Comienza Puerto</i>	15:56	17:06	16:55	16:45
335	154,2	22,2	Cruce izda. dirección Paxareiras AC-400	16:05	17:19	17:07	16:57
515	155,4	21,0	 ALTO DAS PAXAREIRAS. AC-400. <i>Bajada pronunciada</i>	16:09	17:21	17:09	16:58
30	162,4	14,0	Cruce dcha. dirección Ézaro AC-550	16:19	17:31	17:19	17:08
25	166,0	10,4	 CALDEBARCOS. AC-550	16:24	17:37	17:24	17:13
20	169,3	7,1	Quilmas. AC-550	16:30	17:42	17:29	17:18
20	171,0	5,4	O Pindo. AC-550	16:31	17:45	17:32	17:20
10	174,1	2,3	Ézaro. Cruce dcha. dirección Mirador de Ézaro. DP-2308	16:36	17:49	17:36	17:24
10	174,6	1,8	 <i>Comienza Puerto.</i> DP-2308	16:37	17:50	17:37	17:25
260	176,4	0,0	 DUMBRÍA. MIRADOR DE ÉZARO. META	16:40	17:53	17:40	17:28



PUERTOS DE MONTAÑA



ALTO DE LESTAIO

Km 118. Desnivel 440 m.
Ascenso 8,3 km. Porcentaje 5,3%



ALTO DAS PAXAREIRAS

Km 155,4. Desnivel 505 m.
Ascenso 9,3 km. Porcentaje 5,4%



MIRADOR DE ÉZARO

Km 176,4. Desnivel 250 m.
Ascenso 1,8 km. Porcentaje 13,8%

PARADA TÉCNICA CARAVANA

CAMBADOS

Km 41. Salida 13:18 h.

NOIA

Km 96. Salida 14:57 h.



PASOS CON PRECAUCIÓN BANDERAS AMARILLAS

RD-RI-R = Rtda., B = Badenes, SC = Setos,
M = Medianas, GD = Curvas y cruces a la
derecha, GI = Curvas y cruces a la izquierda,
PE = Paso estrecho, T = Túnel

RI 03 - R O,8 - R 3,5 - P 9 - T.C.B. 10 - R
17,6 - RD 18,5 - R 19 - RD 27,5 - R
28,1 - RD 28,6 - R 30,8 - R 32,1 - R
32,6 - R 33,3 - R 33,3 - P 34 - R 36 - R
36,2 - SC 39,6 - RD 41,7 - PE. R.42 - RD
42,3 - GD 42,6 - GI 42,8 - R 43,4 - R
46,4 - R 49,3 - R 50 - RI 52 - RD 52,5 -
B.R 53,3 - R 53,4 - RI 53,7 - RD 55 - RI
56,8 - R 63,8 - R 64 - RI 65 - R 67 - RD
68,6 - GI 70 - GI 71 - R 71,4 - R 71,6 -
CD 82,6 - GI 88,7 - GD 94,3 - GD 95,6
- GI 96 - GI 96,5 - R 96,7 - R 99,6 - CD
100 - CI 103 - R 107,7 - CD 109,7 - CD
119,1 - CI 119,2 - CI 122,3 - CI 124 - R
139,4 - R 140,3 - CI 140,6 - CI 146 - CI
154,2 - CD 155,4 - CI 161,7 - CD 162,4
- CD 174,1

ACCESO ZONA META

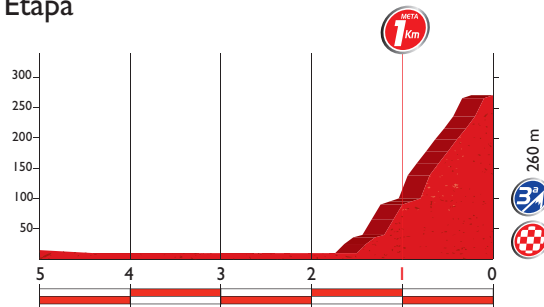


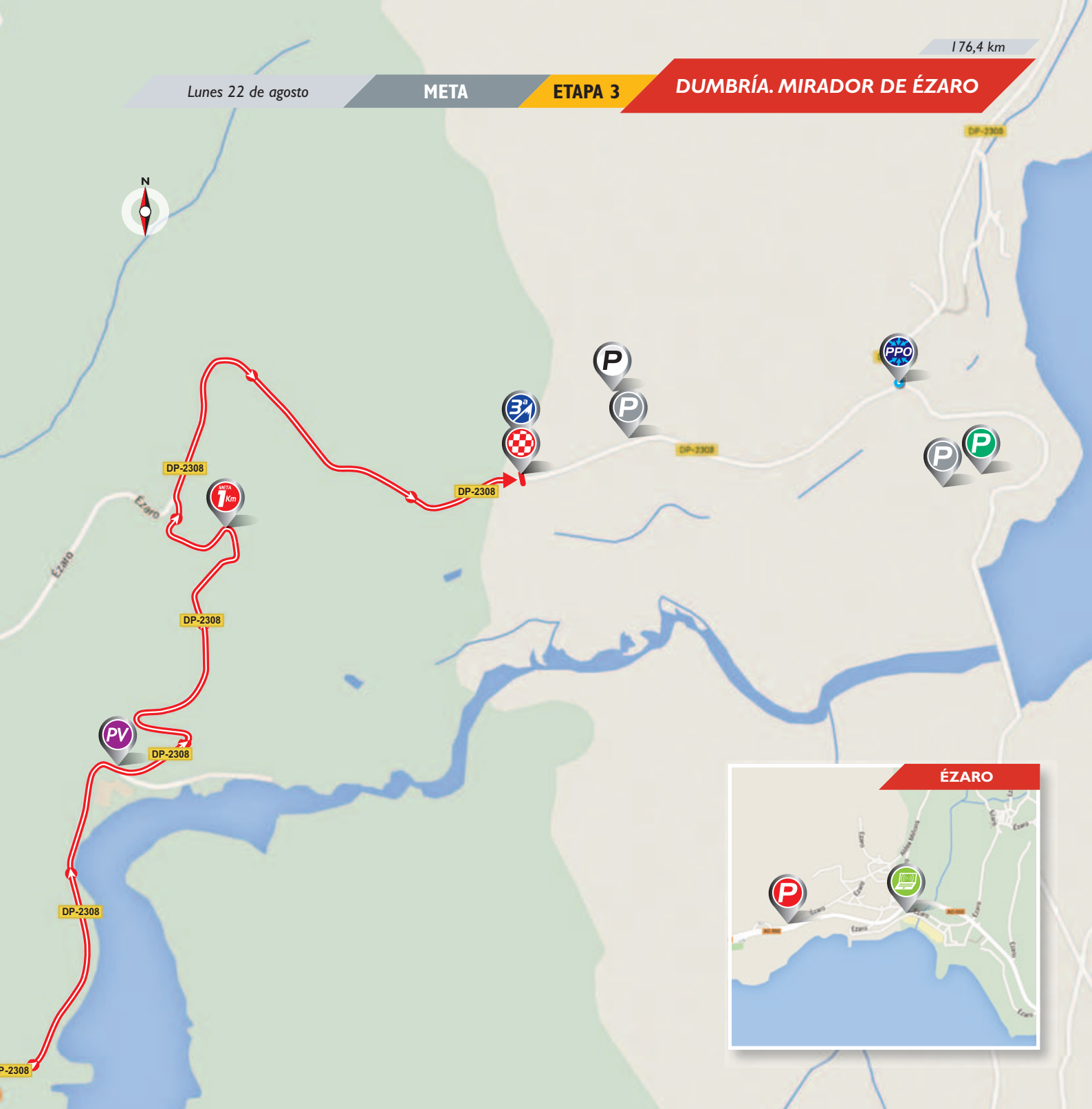
ÚLTIMOS KM



Altimetría 5 últimos km

3 Etapa





LÍNEA DE META
Mirador de Ézaro



PUNTO PASO OBLIGATORIO
Ctra. DP-2308
Lat 42°55'08.48"N
Long 9°06'23.52"O



LLEGADA ÚLTIMO KM
Recta de 50 m en subida. Curva dcha. y recta de 340 m. Curva dcha. y recta de 280 m. Curva izda. y dcha. y recta de 215 m. Curva izda. y recta de 115 m. de subida. Rampas del 11%, 15% y 20%.



O. PERMANENTE Y S. PRENSA
Albergue, junto a la Iglesia.
Ctra. AC-550
15297 Ézaro (A Coruña)



DISTANCIA A META
2,9 km



PARKING EQUIPOS
Ctra. AC-550, travesía Ézaro



DISTANCIA A META
5 km



PARKING ORGANIZACIÓN



PARKING PRENSA



PARKING INVITADOS



PARQUE VUELTA
Pista Deportiva Ézaro,
frente a la presa
(Ézaro)
De 16:30 h a 20:30 h



DIPUTACIÓN DE A CORUÑA



Valentín González Formoso

Presidente de la Diputación de A Coruña

Un año más, la provincia de A Coruña será anfitriona de dos apasionantes etapas de uno de los principales acontecimientos deportivos del año, la Vuelta Ciclista a España.

La ronda española discurrirá entre el 22 y el 23 de agosto por las comarcas de Barbanza, Costa da Morte, As Mariñas betanceiras, Ferrolterra, Eume y Ortegal, recorriendo un total de 270 kilómetros por tierras coruñesas, con dos finales de etapa que no dejarán indiferente a nadie.

Tres enclaves cobrarán especial protagonismo en esta edición 2016 de la Vuelta: el mirador do Ézaro (Dumbría), donde culminará en una espectacular ascensión la tercera etapa; Betanzos, la ciudad de los caballeros y antigua capital del

Reino de Galicia, que acogerá la salida del día 23 de agosto, y el mágico enclave de San Andrés de Teixido, meta de la cuarta etapa, un santuario de referencia para todos los gallegos que se ubica muy cerca de los acantilados más altos de la Europa continental y que esperamos que sea uno de los grandes “descubrimientos” de esta edición.

Estoy seguro de que estos días disfrutaremos todos del gran espectáculo deportivo del ciclismo, aprovechando al mismo tiempo ese magnífico escaparate que representa La Vuelta para mostrar a millones de espectadores de todo el mundo la singularidad y belleza de nuestra tierra. Nuestra más cordial bienvenida a A Coruña.



Un poco más de la provincia de A Coruña ...

A Coruña no se entiende sin el mar. Sus 956 kilómetros de litoral abierto al océano Atlántico la avalan como la provincia peninsular con mayor longitud de costa y un destino de referencia a nivel de espacios naturales.

De A Coruña impresionan sus playas, sus mágicos rincones como las dunas de Corrubedo, la cascada do Ézaro, las Fragas do Eume o los espectaculares acantilados de Vixía Herbeira, los más altos de la Europa continental.

A Coruña destaca también por su gran patrimonio histórico y cultural, con emblemas internacionalmente reconocibles como la

Catedral de Santiago o la Torre de Hércules y, por supuesto, por la diversidad y calidad de su oferta gastronómica.

Pero ¿qué pasa en el interior? Pues todo se resume en un denominador común: el color verde. Caminos milenarios que llevan a Compostela, jalonados por bosques frondosos que ofrecen su sombra al caminante. Caminos rurales llenos de historia y de historias, de leyendas y de vida, en los que siempre merece la pena perderse o descubrirse a uno mismo.



www.dicoruna.es

BUENOS DÍAS, EUROPA.

Alcance sus objetivos, cada día de la semana. A través de una extensa red de transporte, aseguramos envíos rápidos y flexibles a todo el continente europeo. Con innovadores sistemas de TI, gestionamos su cadena de suministro con fiabilidad y eficiencia. Podemos mejorar su logística. Diariamente.

Transportes Azkar, S.A.
C.T. Coslada
Avda. de Europa, 1 • 28820 Coslada
Tel.: +34 916 606-500
E-mail: headoffice@azkar.com

www.azkar.com



DUMBRÍA



José Manuel Pequeño Castro

Alcalde de Dumbría

“Los valores de la cultura y el deporte, son los pilares de una generación emocionalmente fuerte”, los pueblos que transmiten este hermoso y necesario legado tendrán más oportunidades de futuro y serán pueblos más felices.

Desde el Concello de Dumbría llevamos años apostando y creando una red deportiva al servicio de nuestros vecinos. Todo el esfuerzo e ilusión de estos años ha dado sus frutos, convirtiendo nuestro Concello en referente deportivo a nivel comarcal y nacional, exportando deportistas en algunas disciplinas.

Pensando siempre en mejorar e innovar hemos iniciado la senda que nos lleva a unir turismo y deporte, queremos que las personas descubran esta sorprendente comarca participando del deporte.

Compartir y disfrutar de uno de los eventos deportivos más emblemáticos de nuestro país, la Vuelta Ciclista a España y poder ofrecer al mundo la posibilidad de descubrir nuestra tierra y el sorprendente mirador y fervenza de Ézaro, es un motivo de orgullo y alegría para el Concello de Dumbría.

Por tercera vez la Vuelta Ciclista a España recorre nuestras tierras, y este año como en el 2012 lo hace con un final de etapa. Los que pudisteis asistir a otras ediciones, ya sabreis que el espectáculo está garantizado. La meta del Mirador de Ézaro, con sus porcentajes de inclinación de hasta el 30 % lo convierten en un pequeño gran puerto de montaña.

Os esperamos a todos con gran ilusión, será un día muy especial para el deporte, para los amantes del ciclismo y para nosotros que guardaremos el recuerdo en nuestro corazón.

Un poco más de Dumbría ...


Dumbría es una tierra única, donde la naturaleza se expresa con una rotunda belleza y singularidad; donde los orígenes de pueblos antiguos se hacen palpables en el gran patrimonio arqueológico, artístico y cultural, y donde la gran oferta de ocio te hará disfrutar de momentos inolvidables.

Este concello de A Costa da Morte, situado en el camino de Santiago Fisterra-Muxía, te enamorará por tantas razones que siempre tendrás un motivo para volver; descubrir Dumbría es experimentar el sobrecogimiento ante la muerte de un río, que se precipita en una gran cascada directamente al océano; disfrutarla es adentrarse en sus bosques legendarios y bañarse

en sus playas de aguas cristalinas; conocerla es recorrer las huellas de nuestros antepasados visitando el dolmen de Pedra da Arca, el petroglifo de Pedra Ancha, o el rico patrimonio artístico, y entenderla es conocer a sus gentes, su cultura, sus fiestas, su gastronomía y divertirse con los deportes al aire libre.

Y para los amantes de las rutas de senderismo el CIR, el nuevo centro de interpretación de rutas Monte Pindo y Fervenza do Ézaro, abre sus puertas dando a conocer todos los aspectos de estos dos eventos geológicos excepcionales.

Si quieres descubrir un concello único, adéntrate en Dumbría.

 www.dumbria.com

Más de dos décadas señalizando el trazado

Fertiberia

PATROCINADOR PRINCIPAL

km. 0

Señalización
arco kilómetro 0



Señalización
vehículos dirección



Clasificación General
de la Combinada



CARRERA

Señalización técnica
del recorrido
en carrera



 **Fertiberia** Creciendo juntos.

Torre Espacio, Paseo de la Castellana, 259 D. Planta 48. 28046 Madrid.
Telf.: (34) 91 586 62 00 • E-mail: fertiberia@fertiberia.es • fertiberia.com

grupofertiberia.com |    



BETANZOS



Ramón García Vázquez

Alcalde de Betanzos

Betanzos tiene el honor de recibir, por primera vez, a la organización de una de las pruebas deportivas más importantes del país, la edición 2016 de la Vuelta Ciclista a España, uno de esos acontecimientos que traspasa fronteras y que, coincidiendo con nuestras fiestas patronales, convertirá el 23 de agosto en una fecha histórica para todos los betanceiros/as.

Soy plenamente consciente de la repercusión que esta etapa supondrá para la ciudad, y puedo garantizar que Betanzos estará a la altura de las circunstancias. Porque Betanzos vive el deporte, disfruta con cada evento y, de forma especial, con aquellos en el que se reflejen valores como el esfuerzo, el sacrificio o compañerismo como, en este caso, el ciclismo, ligado desde siempre a nuestra ciudad.

La salida de la etapa supondrá una oportunidad única para mostrar a millones de telespectadores, a ciclistas, a técnicos, a personal de la organización, a medios de comunicación y a los propios aficionados a este deporte que acudan a Betanzos que nuestra ciudad es única, abierta, llena de encantos y con un rico patrimonio histórico, cultural, natural, gastronómico y comercial; capital del gótico gallego y una de las antiguas capitales del Reino de Galicia.

Betanzos está cerca, al alcance de todos. Disfrútala.

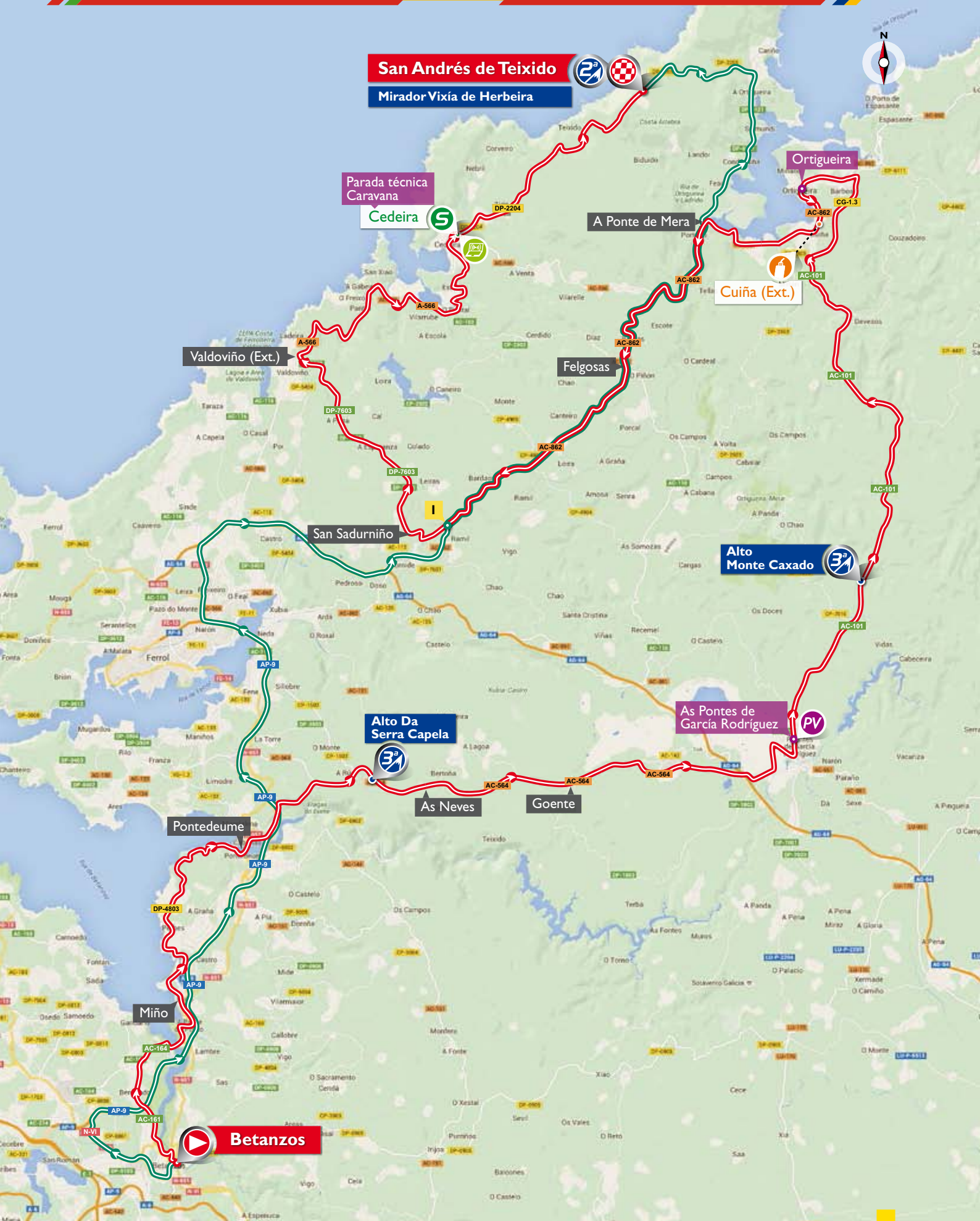
Un poco más de Betanzos ...


Betanzos tan cerca

Betanzos cuenta con numerosos atractivos turísticos que hacen de cada visita a la ciudad una nueva experiencia. Desde el casco histórico declarado Conjunto-Histórico que muestra como era una ciudad medieval al Parque del Pasatiempo, único ejemplo de parque enciclopédico construido gracias a los benefactores Hermanos García Naveira, los ríos Mandeo y Mendo junto con la Ría de Betanzos conforman un espacio natural de extraordinaria belleza reconocido como Reserva de la Biosfera por la Unesco.

Las fiestas atraen a numerosos viajeros, especialmente las Patronales de San Roque que se celebran del 14 al 25 de agosto y en las que destaca la Elevación del Globo de San Roque, el globo de papel más grande del mundo y las Jiras de Os Caneiros, singular viaje de barcas adornadas para la ocasión por el río; sin olvidar la Feira Franca Medieval que el segundo fin de semana de julio hace viajar a sus visitantes a un día de mercado del siglo XIV.

 www.betanzos.net





Altitud máx.: 670 m Ascenso: 3.295 m Descenso: 2.680 m



ALTITUD	KILÓMETROS		ITINERARIO	HORARIO PREVISTO			
	RECORRIDOS	A RECORRER		CARAVANA	37 km/h	39 km/h	41 km/h
BETANZOS. PROVINCIA DE A CORUÑA							
Salida neutralizada. 13:14 h.							
65	0,0	163,5	Salida lanzada dirección Ferrol por la AC-164 a la altura del hito kilométrico 5	12:00	13:29	13:29	13:29
20	1,4	162,1	Puente del Pedrido. AC-164	12:02	13:31	13:31	13:31
22	2,0	161,5	Concello de Paderne. AC-164	12:03	13:32	13:32	13:31
40	2,4	161,1	Pasa a ser la N-651. Seto central	12:03	13:32	13:32	13:32
35	4,3	159,2	Cruce dcha. dirección Miño A-154	12:06	13:35	13:35	13:35
35	5,3	158,2	Miño. Pasa a ser la DP-4803	12:08	13:37	13:37	13:36
15	9,0	154,5	Perbes (ext.). DP-4803	12:16	13:43	13:42	13:42
35	11,0	152,5	Concello de Pontedeume	12:19	13:46	13:45	13:45
10	17,9	145,6	Pontedeume. Av. Saavedra Meneses, rtda. izda. N-651. Av. Coruña, rtda. dcha. AC-654	12:28	13:58	13:56	13:55
120	21,5	142,0	AC-564, Comienza Puerto	12:33	14:03	14:02	14:00
320	25,0	138,5	Cabanas. Concello de Cabanas. AC-654	12:39	14:09	14:07	14:05
425	28,0	135,5	ALTO DA SERRA CAPELA	12:44	14:14	14:12	14:09
400	29,0	134,5	As Neves. Concello do Capela. AC-564	12:46	14:16	14:13	14:11
520	36,4	127,1	Goente. Concello de As Pontes. AC-564	12:58	14:28	14:25	14:22
395	45,0	118,5	Cruce rtda. dcha. dirección As Pontes. AC-861	13:11	14:41	14:38	14:34
345	47,7	115,8	Rtda. izda. por AC-105. Rúa Blanco Amor, rtda. dcha. Av. de A Casilla, Av. de las Veigas, Rúa do Rego Muíño, Av. Galicia, izda. Av. Castelao	13:15	14:46	14:42	14:38
340	51,0	112,5	As Pontes de García Rodríguez. Av. Ortigueira, pasa a ser la AC-119. Comienza Puerto	13:20	14:51	14:47	14:43
440	54,6	108,9	Pasa a ser la AC-101	13:39	14:57	14:53	14:48
540	55,5	108,0	Concello de Samede. AC-101	13:41	14:59	14:54	14:50
670	58,3	105,2	ALTO MONTE CAXADO. M-101	13:45	15:03	14:58	14:54
625	59,0	104,5	Concello O Pontes. AC-101	13:46	15:04	14:59	14:55
590	64,0	99,5	Concello de Mañón. AC-101	13:54	15:12	15:07	15:02
25	79,1	84,4	Cruce rtda. dcha. dirección Viveiro CG-1.3	14:18	15:37	15:30	15:24
50	82,7	80,8	Salida 33 dcha. dirección Ortigueira Norte	14:24	15:43	15:36	15:30
35	83,0	80,5	Cruce rtda. izda. AC-862	14:25	15:43	15:36	15:30
10	84,6	78,9	Concello de Ortigueira. AC-862	14:26	15:46	15:39	15:32
20	86,0	77,5	Ortigueira. AC-862	14:30	15:48	15:41	15:34
20	88,0	75,5	QUIÑA (EXT.). AC-862	14:41	15:51	15:44	15:37
20	89,0	74,5	Senra. AC-862	14:53	15:53	15:45	15:39
15	94,6	68,9	A Ponte de Mera. AC-862	15:01	16:02	15:54	15:47
225	100,8	62,7	Concello de Cerdido. AC-862	15:06	16:12	16:04	15:56
300	105,0	58,5	Felgosas. AC-862	15:09	16:19	16:10	16:02
233	114,0	49,5	Concello de Sadurniño. AC-862	15:20	16:33	16:24	16:15
190	117,2	46,3	Cruce dcha. dirección O Fabal DP-7602	15:28	16:39	16:29	16:20
70	119,0	44,5	San Sadurniño. Cruce dcha. dirección Valdoviño DP-7603. Agra de Arriba. Agra de Abaixo	15:30	16:41	16:32	16:23
250	128,0	35,5	Concello de Valdoviño. DP-7603	15:40	16:56	16:45	16:36
210	129,4	34,1	Cruce izda. dirección Valdoviño DP-2502	15:44	16:58	16:48	16:38
145	132,0	31,5	Valdoviño (ext.). Cruce dcha AC-566	15:48	17:03	16:52	16:42
10	149,0	14,5	CEDEIRA. Cruce dcha. e izda. DP-2204. Rúa Cuartel, dcha. Av. Zumalacárregui	16:14	17:30	17:18	17:07
20	151,5	12,0	Cruce dcha. San Andrés de Teixido DP-2206	16:27	17:34	17:22	17:10
62	152,3	11,2	Comienza Puerto	16:29	17:35	17:23	17:11
320	156,0	7,5	Paso Canadiense. DP-2206	16:22	17:41	17:29	17:17
307	159,5	4,0	Cruce dcha. dirección Cariño DP-2205	16:27	17:47	17:34	17:22
600	163,5	0,0	MIRADOR VIXÍA DE HERBEIRA. SAN ANDRÉS DE TEIXIDO. META	16:34	17:54	17:40	17:28



PUERTOS DE MONTAÑA



ALTO DA SERRA CAPELA

Km 28. Desnivel 305 m. Ascenso 6,5 km. Porcentaje 4,6%



ALTO MONTE CAXADO

Km 58,3. Desnivel 330 m. Ascenso 7,3 km. Porcentaje 4,5%



MIRADOR VIXÍA DE HERBEIRA

Km 163,5. Desnivel 538 m. Ascenso 11,2 km. Porcentaje 4,8%

PARADA TÉCNICA CARAVANA

AS PONTES DE GARCÍA RODRÍGUEZ

Km 51. Salida 13:35 h.

ORTIGUEIRA

Km 86. Salida 14:40 h.

CEDEIRA

Km 149. Salida 16:24 h.



PASOS CON PRECAUCIÓN BANDERAS AMARILLAS

RD-RI-R = Rtda., B = Badenes, SC = Setos, M = Medianas, GD = Curvas y cruces a la derecha, GI = Curvas y cruces a la izquierda, PE = Paso estrecho, T = Túnel

GD 4,3 - R 4,6 - GD 17,8 - RI 18,2 - RD 18,8 - R 19,5 - GD 45 - RI 47,7 - RD 49 - RI 50,1 - GI 50,6 - RD 79,1 - GD 83,6 - RO 83,8 - R 84 - RI 84,4 - RI 86,6 - RD 89,6 - GD 118,5 - GD 120 - GI 129,7 - GD 132,7 - RD-1 149,7 - GD 149,8 - GD 151,8 - GD 160,2

ACCESO ZONA META



DP-2204
Salida hacia DP-2205
San Andrés de Teixido



DP-2205



DP-2205

DP-2205

DP-2205

DP-2205

Datos del mapa ©2016 Google, basado en BCN IGN España

200 m

ÚLTIMOS KM



DP-2205



DP-2205



DP-2205



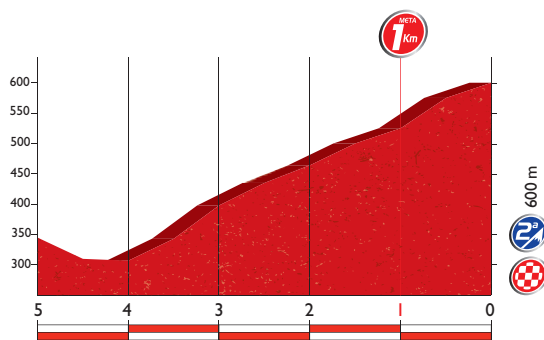
Teixido

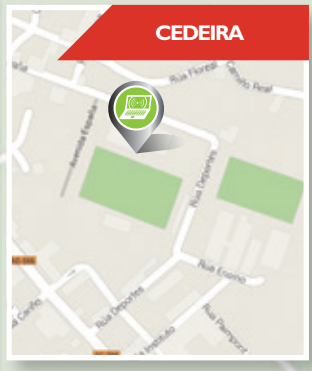
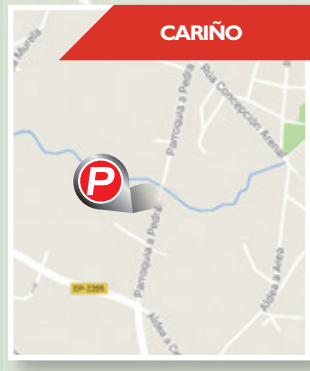
Meizoso

Reboredo

0 Toxo

Altimetría 5 últimos km





-  **LÍNEA DE META**
Mirador Vixia de Herbeira
-  **DISTANCIA A META**
15 km

-  **PARKING PRENSA**
-  **PUNTO PASO OBLIGATORIO**
Ctra. CP-2205
 Lat 43°42'21.57"N
 Long 7°58'36.55"O
-  **PARKING EQUIPOS**
C/ Parroquia de Piedra
-  **PARKING INVITADOS**
-  **LLEGADA ÚLTIMO KM**
 Recta de 100 m, ligera curva dcha.
 recta de 900 m porcentaje medio
 del último km del 7%.
-  **DISTANCIA A META**
1 km

-  **PARQUE VUELTA**
 Parque situado entre
 Av. Ferral y Av Ortigueira
 (As Pontes de García
 Rodríguez)
 De 16:30 h a 20:30 h
-  **O. PERMANENTE Y S. PRENSA**
 Polideportivo Municipal
 Rúa Deportes, s/n
 15350 Cedeira (A Coruña)
-  **PARKING ORGANIZACIÓN**



CARIÑO



José Miguel Alonso Pumar

Alcalde de Cariño

Finaliza, por primera vez en su historia, una etapa de la Vuelta en el ayuntamiento de Cariño. Será en la cuarta jornada cuando, bajo el nombre de Betanzos-San Andrés de Teixido, recibamos a la ronda en el Alto de Herbeira coincidiendo con el inicio de nuestras fiestas patronales.

Los más de 613 metros que contemplan nuestros impresionantes acantilados marinos, los más abruptos de la fachada atlántica europea, serán pues testigos de excepción de un nuevo encuentro con la épica ciclista. Y estamos convencidos de que ese día lo harán acompañados por millones de aficionados de todo el mundo, muchos de ellos visitando in situ este magnífico paraje de la sierra de A Capelada, si bien la mayoría llegarán a Cariño de forma virtual mediante sus televisores. De un modo u otro podéis estar seguros de que

recibiremos a todo el mundo como aquí sabemos hacerlo, que no es más que haciendo honor al nombre de nuestra localidad.

Sabemos que la llegada de la Vuelta supondrá un punto de inflexión en la proyección mediática y turística de Cariño, reto que asumimos con una mezcla de responsabilidad e ilusión. Por eso estamos convencidos de que en un futuro no muy lejano la caravana ciclista y Herbeira volverán a encontrarse de nuevo, quizás sea entonces la exigente cara norte del puerto quien se encargue de dictar sentencia.

Mientras tanto os animo a que disfrutéis de los numerosos encantos que esconde Cariño, en estas norteñas tierras de Ortegal, siempre a caballo entre un mar y un océano.

Un poco más de Cariño ...

Cariño es el norte del norte, un recogido ayuntamiento en el que todavía es posible disfrutar de la tranquilidad y la bravura de una abrumadora naturaleza en estado puro.

En ningún otro lugar navegaremos a caballo de un mar y un océano minutos después de sentir el auténtico vértigo que supone asomarse a los más increíbles acantilados marinos de Europa. Y es que lugares como Cabo Ortegal o Herbeira son puntos de obligada visita.

En sus escasos 47 km² es posible disfrutar de la migración de miles de aves y cetáceos, recorrer rutas por espacios bien conservados, pasear por las estrechas calles del pueblo, degustar

las artesanales conservas de pescado, relajarse en las tranquilas playas de fina arena blanca o, simplemente, admirar las más antiguas piedras de la península ibérica. Y es que Cariño descansa sobre minerales datados en más de 1.156 millones de años.

Pero si el visitante lo prefiere, la pesca deportiva, recoger setas una húmeda mañana de otoño, visitar su patrimonio etnográfico o saborear los mejores percebes son otras de las actividades que podrá desarrollar.

Las posibilidades que el entorno de Cariño ofrece son inagotables, el único límite es el respeto por su entorno natural.

www.concellodecarino.com





CEDEIRA



Pablo Moreda Gil

Alcalde de Cedeira

Como alcalde de Cedeira quiero dar la bienvenida a los participantes en la Vuelta Ciclista a España 2016 en nombre de nuestra villa y de todos sus vecinos.

Es un orgullo para este municipio acoger un final de etapa de la que sin duda es una de las pruebas más importantes del calendario ciclista tanto nacional como internacional.

Al igual que el Ayuntamiento, los vecinos se han volcado para que el 23 de agosto pase a ser recordado como un día para la historia del municipio y de la competición deportiva. La belleza

y singularidad de la ermita de Herbeira, lugar elegido para el final de etapa, contribuirá sin duda a ello. Por eso, desde el Concello damos las gracias a la organización de la Vuelta por haber hecho posible mostrar a los seguidores de la carrera lo que el municipio puede ofrecer como destino turístico.

Deseamos a ciclistas y aficionados que disfruten de una magnífica estancia en Cedeira y que el final de etapa en los acantilados más altos de Europa sea un éxito para todos. Mucha suerte y un saludo en nombre de toda la corporación municipal.

Un poco más de Cedeira ...

Cedeira es mar y montaña. Del carácter marinero dicen mucho el millón de kilos de pescado subastado en la lonja, así como la ría que se adentra con fuerza en la costa, y la playa, que en verano invita a disfrutar del sol y del Atlántico. El mar es protagonista en la gastronomía local. La calidad y variedad de sus productos -con el percebe como rey- sorprenden a quienes disfrutan del buen comer.

Como espacio verde destaca la sierra de A Capelada, lugar de belleza salvaje habitado por animales que se crían en su hábitat natural y con una riqueza botánica, geológica y arqueológicas

inconmensurables. La Garita de Herbeira es parada obligatoria. Situada frente a los acantilados más altos de Europa, visitarla es una oportunidad que invita a tocar lo inalcanzable.

La espiritualidad en Cedeira está muy presente. La tradición sitúa aquí el lugar al que llegó por mar el cadáver de San Andrés. Una roca, un peculiar santuario y los "sanandresños", amuletos de miga de pan, siguen atrayendo a miles de romeros. La leyenda dice que a San Andrés "vai de morto o que non foi de vivo", y además en forma de animal. Es mejor adelantarse.

 www.cedeira.gal

It's time for new records.

TISSOT T-RACE TOUCH VUELTA

LIMITED EDITION 2016.

TACTILE TECHNOLOGY,
OFFERING 12 ULTIMATE SPORTS
FUNCTIONS INCLUDING
COMPASS, LOGBOOK,
CHRONOGRAPH SPLIT AND LAP.
ON THIS MODEL THE VUELTA'S
OFFICIAL LOGO IS ENGRAVED
ON THE CASEBACK.

T+ TISSOT
SWISS WATCHES SINCE 1853
OFFICIAL TIMEKEEPER



T+ TISSOT THIS IS YOUR TIME



DIPUTACIÓN DE LUGO



Darío Campos Conde

Presidente de la Diputación de Lugo

Los días 24 y 25 de agosto la provincia de Lugo será el escenario de las etapas 5ª y 6ª de la Vuelta 2016, con las localidades de Lugo, Viveiro y Monforte de Lemos como puntos estratégicos de inicio y final de etapa, que concentrarán gran parte de la actividad que durante estos días generará la llegada de deportistas y visitantes.

Este acontecimiento deportivo de primer nivel supondrá para este territorio una oportunidad única no sólo desde el punto de vista económico, sino también en términos de proyección y refuerzo de la imagen de marca de nuestra provincia como destino turístico a nivel internacional y de nuestro orgullo como lucenses.

La Vuelta 2016 supondrá la oportunidad de dar a conocer algunos de los lugares más emblemáticos de nuestra geografía, que acompañarán al pelotón en el transcurso de la prueba.

Desde la milenaria ciudad de Lugo, hasta los municipios costeros de A Mariña o la Ribeira Sacra, candidata a formar parte de la lista de Patrimonio Mundial de la Humanidad, y todo ello vinculado con el prestigio de un evento que acogeremos con gran expectación.

Desde aquí, agradecemos la suma de esfuerzos y la hospitalidad de los agentes implicados (organización, administraciones, empresas y vecinos) que durante el desarrollo de las etapas prestarán su apoyo incondicional para que el resultado de la Vuelta 2016 sea un éxito memorable para todos.

Un poco más de la provincia de Lugo ...

Con una extensión de más de 9800 km², la provincia de Lugo se caracteriza por su diversidad cultural y paisajística. A Mariña Lucense, Lugo y Terra Chá, Ancares-Courel y la Ribeira Sacra conforman la identidad de la más extensa de las cuatro provincias Gallegas, aportando una oferta turística singular que ofrece al visitante la posibilidad de disfrutar de experiencias únicas.

Lugo, con más del 55% de la superficie del territorio declarado Reserva de la Biosfera por la UNESCO y con más de 800 kilómetros de itinerarios jacobeos, se posiciona como un destino turístico con potencialidades infinitas para disfrutar

de sus recursos: desde la playa de las Catedrales, considerada una de las mejores de España, su legado romano y castreño, las catedrales de Lugo y Mondoñedo, la oferta de turismo termal, el patrimonio etnográfico, el turismo del vino, la huella románica que se extiende por toda la provincia o los bienes declarados Patrimonio de la Humanidad (Muralla de Lugo y Caminos de Santiago Norte, Primitivo y Francés). Todo ello, aderezado con productos de calidad, base de una gastronomía mundialmente reconocida, y con el carácter hospitalario de sus vecinos, que harán inolvidable cualquier visita a la provincia de Lugo.

www.deputacionlugo.org

Estamos revolucionando la experiencia visual de millones de seguidores del ciclismo.

Si cree que puede hacer realidad un proyecto,
estamos aquí para ayudarle a conseguirlo.



Dimension Data usa el poder de la tecnología para ayudar a las organizaciones a conseguir sus objetivos en la era digital.

Como Socio Tecnológico Oficial de Amaury Sport Organisation, utilizamos el poder del análisis de datos para transformar el mundo del ciclismo profesional y acelerar los objetivos de negocio de nuestros clientes.



Comience su viaje hacia la excelencia.

➤ dimensiondata.com/tourdefrance
🐦 @dimensiondata | @didatasport



VIVEIRO



María Loureiro García

Alcaldesa de Viveiro

Como Alcaldesa de Viveiro, quiero saludar y dar la bienvenida a deportistas, organizadores, técnicos, informadores y todos cuantos forman parte de la Vuelta Ciclista a España.

Viveiro acogerá, el próximo 24 de agosto, la salida de la quinta etapa de esta importante competición deportiva; estoy convencida de que será una jornada que pasará a la historia, en la que tendremos la oportunidad de mostrar que Viveiro es un municipio acogedor y hospitalario, comprometido con el deporte y con múltiples atractivos turísticos, entre los que destaca su gran patrimonio histórico y natural. Considero que este hecho, ser uno de los municipios de los que parte una de las etapas de la Vuelta Ciclista a España, es una oportunidad única para promocionar Viveiro y quiero, por ello, agradecer a la organización del evento por brindarnos esta posibilidad.

Espero que todos aquellos que se desplacen a Viveiro con motivo de la Vuelta Ciclista a España tengan entre nosotros una estancia agradable, en la que puedan disfrutar de la calidad de nuestros servicios, de una excelente gastronomía y de los monumentos, parajes, playas, etc. que hacen de Viveiro un lugar único, y que vuelvan pronto a visitarnos.

Espero, así mismo, que la retransmisión de este importante evento deportivo sirva para que los millones de telespectadores que sigan esta prueba descubran parte de nuestros múltiples recursos turísticos y se animen a conocerlos.

Viveiro es un municipio comprometido con el deporte y nos sentimos orgullosos de formar parte de la historia de la Vuelta Ciclista a España.



Un poco más de Viveiro ...

La ciudad de Viveiro respira historia en cada rincón, el casco antiguo, de origen medieval, tiene como emblema la Puerta de Carlos V, recorrer sus calles nos acerca a entornos como Santa María donde el románico se mezcla con el barroco; San Francisco, la calle del Muro o "Porta da Vila" y, a las afueras, San Pedro.

El mar, el río y la montaña ofrecen un paisaje variado, lleno de vida. Disfrutar de estas vistas es posible desde miradores como San Roque, Castelo o A Insuá. Pasear por las riberas de los ríos nos lleva a espacios espectaculares como el Souto da Retorta, la cascada del Pozo da Ferida o la Fraga das Saímas.

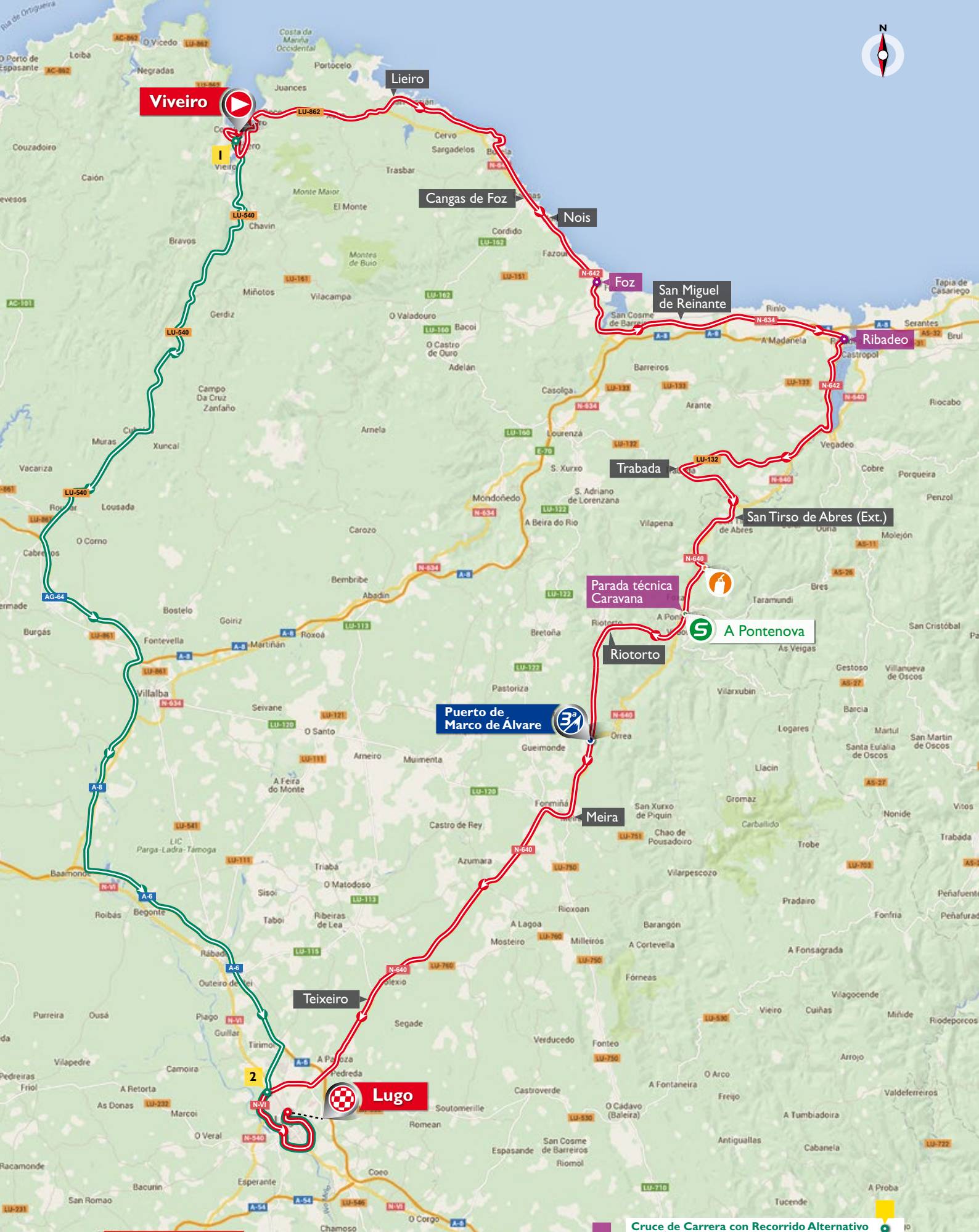
La Calidad Turística define las playas de Covas y Area, a estos largos y finos arenales se suman pequeñas calas a las que el Mar Cantábrico da un color diferente.

Las fiestas son un referente tanto la Semana Santa de interés turístico internacional, con tradición desde el S. XIII, como el Resurrection Fest un festival de hardcore que reúne a 50.000 personas cada año.

La gastronomía está presente en la Romería de Naseiro y en la fiesta de la Merluza del Pincho.



www.viveiro.es



Miércoles 24 de agosto

ACCESO Y SALIDA

ETAPA 5

VIVEIRO

ACCESO ZONA SALIDA

LU-540
Salida hacia LU-862
Av. Ferrol Viveiro

CELEIRO

MAGAZOS

Datos del mapa ©2016 Google, basado en BCN IGN España

200 m

SALIDA



LÍNEA DE SALIDA
Rúa Alcalde Medeiros



PUNTO PASO OBLIGATORIO
Paseo del Ingeniero Marín Ledesma
LAT 43°39'49.90"N
LONG 7°35'57.94"O



ACCESO INVITADOS



PUNTO DE ENCUENTRO
Campo de Fútbol



CONTROL DE FIRMAS
Explanada Parking acceso al Camping
De 12:15 h a 13:00 h.



LLAMADA
13:05 h.



PARKING EQUIPOS



DISTANCIA:

0 m



PARKING ORGANIZACIÓN



PARKING PRENSA



PARKING INVITADOS



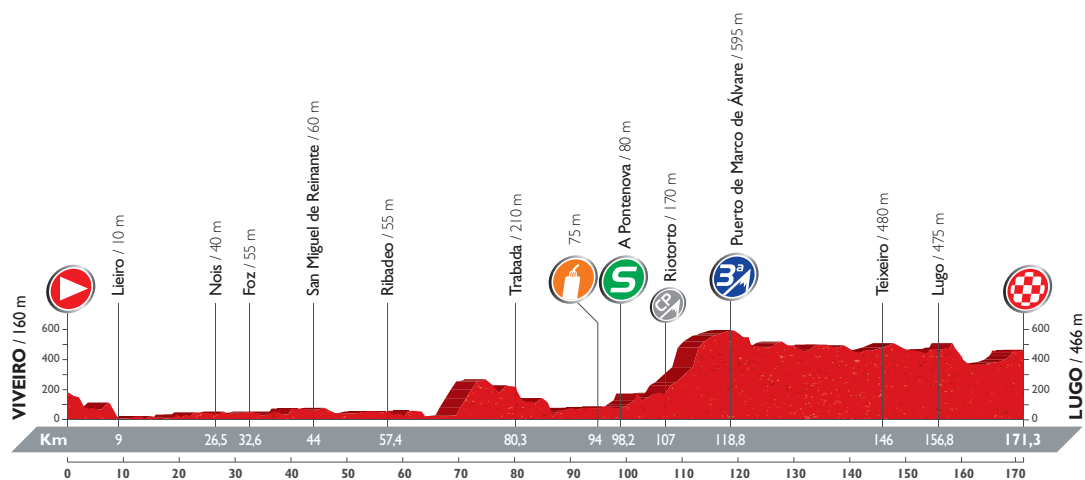
PARKING CARAVANA

SALIDA NEUTRALIZADA

Rúa Alcalde Medeiros, Av. Luis Cebreiro, LU-862. Av. Suasbaras, Av. Granxas, Av. Cantarranas, Av. Misericordia, LU-540. Av. de Galicia, LU-862. Av. Ramón Canosa, Ctra. Ribadeo-Nueva, LU-862. Rúa do Plantío.
Total: 10,2 km

SALIDA LANZADA

Dirección Ribadeo y Xove por la LU-862 a la altura del hito kilométrico 92.



Altitud máx.: 595 m Ascenso: 2.599 m Descenso: 2.260 m



ALTITUD	KILÓMETROS		ITINERARIO	CARAVANA	HORARIO PREVISTO		
	RECORRIDOS	A RECORRER			39 km/h	41 km/h	43 km/h
VIVEIRO. PROVINCIA DE LUGO							
Salida neutralizada. 13:10 h.							
160	0,0	171,3	 Salida lanzada dirección Ribadeo y Xove por la LU-862 a la altura del hito kilométrico 92	12:00	13:30	13:30	13:30
180	0,2	171,1	Alto do Cruceiro. No puntuable. LU-862	12:00	13:30	13:30	13:30
160	1,0	170,3	Concello de Xove. LU-862	12:02	13:32	13:32	13:31
80	3,3	168,0	Xove. LU-862	12:05	13:35	13:34	13:34
115	7,3	164,0	Concello de Cervo. Pasa a ser la N-642	12:11	13:41	13:40	13:40
105	7,6	163,7	Cruce izda. dirección Leiro LU-642	12:11	13:41	13:41	13:40
10	9,0	162,3	Lieiro. Estrada de Mariña	12:13	13:43	13:43	13:42
10	9,6	161,7	San Cibrao	12:14	13:44	13:44	13:43
10	9,7	161,6	Cruce rtda. izda. LU-PI510	12:14	13:44	13:44	13:43
15	19,0	152,3	Giro dcha. dirección Monte Castrelo	12:29	13:59	13:57	13:56
40	19,7	151,6	Giro izda. dirección Ribadeo, Av. Arcalís	12:30	14:00	13:58	13:57
50	22,8	148,5	Cruce izda. N-642	12:35	14:05	14:03	14:01
48	24,3	147,0	Cangas de Foz. N-642	12:37	14:07	14:05	14:03
40	26,5	144,8	Nois. N-642	12:40	14:10	14:08	14:06
45	31,0	140,3	Cruce rtda. izda. Rúa de Viveiro. Foxán, <i>badenes</i>	12:47	14:17	14:15	14:13
55	32,6	138,7	Foz. Av. Viveiro, Rúa Cervantes, dcha. Av. Álvaro Cunqueiro, LU B-2006. dcha. C/ Ribadeo	12:50	14:20	14:17	14:15
30	35,3	136,0	Cruce rtda. izda. dirección Ribadeo N-642	13:04	14:24	14:21	14:19
35	39,5	131,8	Pasa a ser la N-634 dirección Ribadeo	13:09	14:30	14:27	14:25
75	40,2	131,1	San Cosme de Barreiros, N-634	13:10	14:31	14:28	14:26
60	44,0	127,3	San Miguel de Reinante. N-634	13:16	14:37	14:34	14:31
50	56,0	115,3	Cruce rtda. dcha. dirección Ribadeo N-642	13:35	14:56	14:51	14:48
55	57,4	113,9	Ribadeo. Av. Galicia, C/ José Vicente Pérez	13:37	14:58	14:54	14:50
35	58,4	112,9	Rotonda izda. dirección Lugo N-642	13:48	14:59	14:55	14:51
25	66,6	104,7	Cruce rtda. dcha. dirección Lugo N-640	14:00	15:12	15:07	15:02
30	69,6	101,7	Cruce dcha. dirección Lourenza LU-132. Concello de Trabada. Vilaferando	14:05	15:17	15:11	15:07
210	80,3	91,0	Trabada. Cruce izda. dirección A Pontenova LU P-6104	14:21	15:33	15:27	15:22
145	85,0	86,3	PRINCIPADO DE ASTURIAS. LU P-6104	14:26	15:40	15:34	15:28
35	87,2	84,1	Cruce izda. dirección Lugo N-640	14:29	15:44	15:37	15:31
65	88,0	83,3	San Tirso de Abres (ext.). N-640	14:30	15:45	15:38	15:32
80	92,2	79,1	PROVINCIA DE LUGO. N-640	14:35	15:51	15:44	15:38
75	94,0	77,3	 AVITUALLAMIENTO. N-640	14:37	15:54	15:47	15:41
80	98,2	73,1	 A PONTENOVA. N-640	14:43	16:01	15:53	15:47
90	100,0	71,3	Cruce dcha. dirección Vilameá LU-124	14:58	16:03	15:56	15:49
130	101,5	69,8	Vilameá. LU-124	15:00	16:06	15:58	15:51
170	107,0	64,3	 Riotorto. Cruce izda. LU P- 5501. Comienza Puerto	15:14	16:14	16:06	15:59
565	115,7	55,6	Concello de Pastoriza. Cruce dcha. dirección Lugo N-640	15:26	16:28	16:19	16:11
595	118,8	52,5	 PUERTO DE MARCO DE ÁLVARE. N-640	15:29	16:32	16:23	16:15
500	122,4	48,9	Meira. N-640	15:35	16:38	16:29	16:20



PUERTOS DE MONTAÑA



PUERTO DE MARCO DE ÁLVARE

Km 118,8. Desnivel 425 m.
Ascenso 11,8 km. Porcentaje 3,6%

PARADA TÉCNICA CARAVANA

FOZ

Km 32,6. Salida 13:00 h.

RIBADEO

Km 57,4. Salida 13:47 h.

A PONTENOVA

Km 98,2. Salida 14:58 h.




PASOS CON PRECAUCIÓN BANDERAS AMARILLAS

RD-RI-R = Rtda., B = Badenes, SC = Setos, M = Medianas, GD = Curvas y cruces a la derecha, GI = Curvas y cruces a la izquierda, PE = Paso estrecho, T = Túnel

SC 5,4 - GI 7,6 - B 8 - GD 9,6 - RI 9,7 - B 10 - GD 19 - GI 19,7 - B 20,5 - GI 22,8 - R 30,4 - RI 31 - GD 33,6 - GD 34,4 - B 35 - RI 35,3 - R 39,5 - R 47,9 - R 54,2 - R 54,8 - R 55,6 - RD 56 - R 56,5 - B 57 - SC 57,4 - B 58,4 - RI 58,4 - GI 64 - RD 66,6 - GD 69,6 - GI 80,3 - GD 83,7 - GI 87,2 - R 96 - GI 107 - GD 116,5 - GD 122 - SC 125,3 - R 152 - R 152,6 - RD 153,8 - R 154,5 - RI 155,5 - R 156,5 - R 156,8 - R 156,6 - SC 156,7 - GD 157,4 - GD 164,2 - RI 164,5 - RD 164,6 - GI 164,8 - GI 167,9 - GI 168,8 - GI 169,3 - GD 169,6 - GD 170 - GI 170,2 - GD 170,8



ALTITUD	KILÓMETROS		ITINERARIO	HORARIO PREVISTO			
	RECORRIDOS	A RECORRER		CARAVANA	39 km/h	41 km/h	43 km/h
▲ Viene de pág. 83							
490	123,6	47,7	Paraxes. N-640	15:37	16:40	16:30	16:22
510	127,0	44,3	Concello de Pol. N-640	15:40	16:45	16:35	16:27
480	146,0	25,3	Teixeiro. N-640	16:06	17:14	17:03	16:53
460	151,6	19,7	Concello de Lugo. N-640	16:14	17:23	17:11	17:01
440	153,8	17,5	Rtda. dcha. dirección Ourense ronda norte. N-640	16:16	17:26	17:15	17:04
475	156,8	14,5	Lugo. Plaza Ramón Falcó. N-640. Rtda. Meduza	16:21	17:31	17:19	17:08
480	157,4	13,9	Giro dcha. incorporación a la VI	16:22	17:32	17:20	17:09
370	164,2	7,1	Giro dcha. dirección Lugo	16:31	17:42	17:30	17:19
370	164,5	6,8	Rtda. izda. dirección Lugo Av. Madrid	16:32	17:43	17:30	17:19
370	164,6	6,7	Cruce rtda. dcha. dirección Fuensagrada y Tolda. CP-2925	16:32	17:43	17:30	17:19
360	164,8	6,6	Giro izda. dirección Fuensagrada. CP-2925	16:32	17:43	17:30	17:19
390	167,9	6,5	Cruce izda. dirección Lugo. LU-530. Rúa San Eufrasio	16:33	17:44	17:31	17:20
405	168,8	2,5	Lugo. Plaza Conde de Fontao. Giro izda. Rúa Castelao, giro izda. se va en sentido contrario. Ronda da Muralla, Plaza de la Constitución, Av. Alcalde Anxo López Pérez, dcha. Rúa Vilalba	16:37	17:49	16:56	16:45
460	170,2	0,9	Izda. Ronda da Muralla	16:39	17:51	17:39	17:27
466	171,3	0,0	 LUGO. META	16:41	17:53	17:40	17:29



PUERTOS DE MONTAÑA



PUERTO DE MARCO DE ÁLVARE

Km 118,8. Desnivel 425 m.
Ascenso 11,8 km. Porcentaje 3,6%

PARADA TÉCNICA CARAVANA

FOZ

Km 32,6. Salida 13:00 h.

RIBADEO

Km 57,4. Salida 13:47 h.

A PONTENOVA

Km 98,2. Salida 14:58 h.



PASOS CON PRECAUCIÓN BANDERAS AMARILLAS

RD-RI-R = Rtda., B = Badenes, SC = Setos, M = Medianas, GD = Curvas y cruces a la derecha, GI = Curvas y cruces a la izquierda, PE = Paso estrecho, T = Túnel

SC 5,4 - GI 7,6 - B 8 - GD 9,6 - RI 9,7 - B 10 - GD 19 - GI 19,7 - B 20,5 - GI 22,8 - R 30,4 - RI 31 - GD 33,6 - GD 34,4 - B 35 - RI 35,3 - R 39,5 - R 47,9 - R 54,2 - R 54,8 - R 55,6 - RD 56 - R 56,5 - B 57 - SC 57,4 - B 58,4 - RI 58,4 - GI 64 - RD 66,6 - GD 69,6 - GI 80,3 - GD 83,7 - GI 87,2 - R 96 - GI 107 - GD 116,5 - GD 122 - SC 125,3 - R 152 - R 152,6 - RD 153,8 - R 154,5 - RI 155,5 - R 156,5 - R 156,8 - R 156,6 - SC 156,7 - GD 157,4 - GD 164,2 - RI 164,5 - RD 164,6 - GI 164,8 - GI 167,9 - GI 168,8 - GI 169,3 - GD 169,6 - GD 170 - GI 170,2 - GD 170,8

171,3 km

LUGO

ETAPA 5

ÚLTIMOS KM Y ACCESO A META

Miércoles 24 de agosto


ACCESO ZONA META

LU540
Salida hacia N-540
Ronda da Muralla - Lugo

Datos del mapa ©2016 Google, basado en BCN IGN España 500 m

ÚLTIMOS KM

Altimetría 5 últimos km

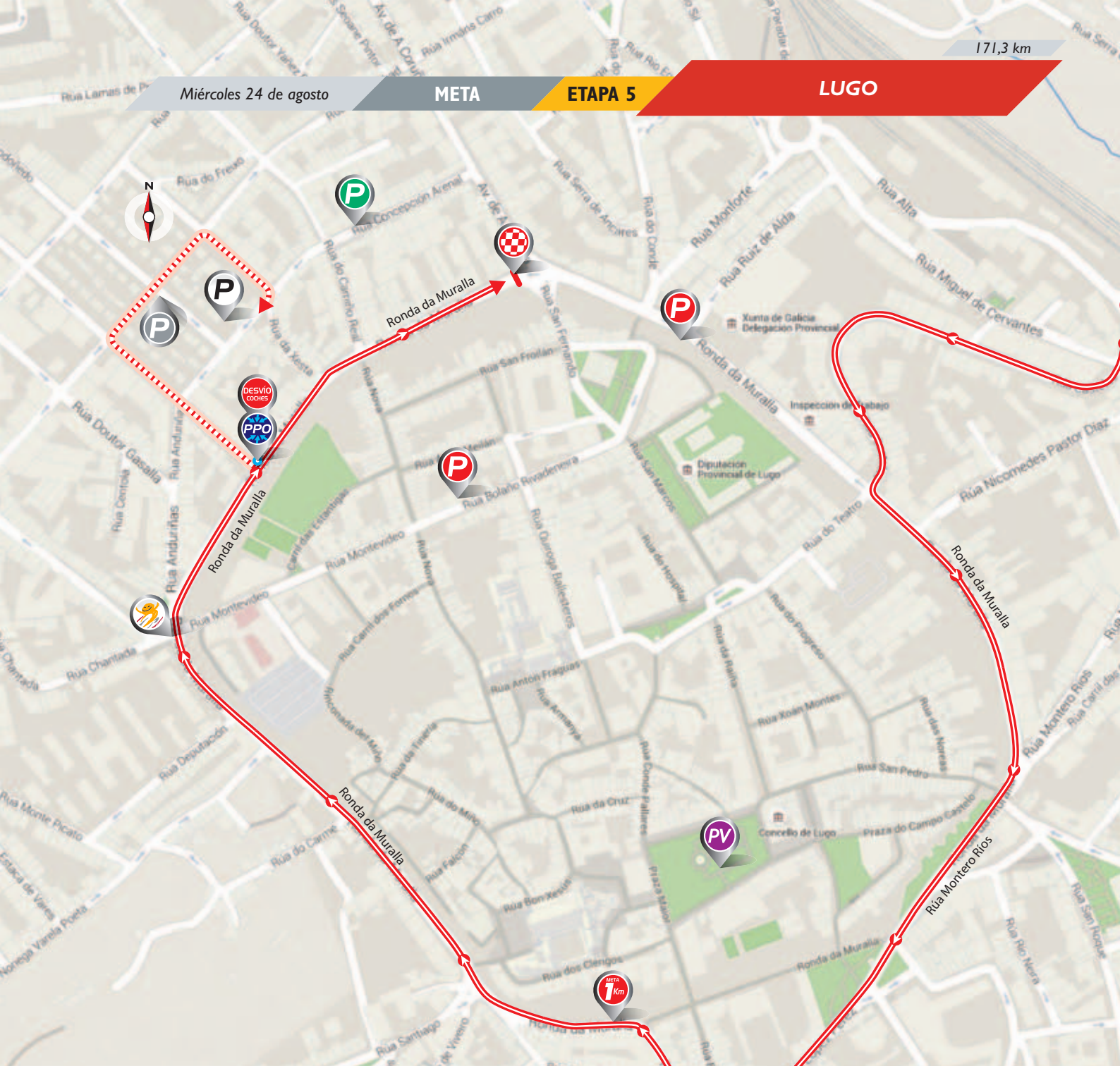


Miércoles 24 de agosto

META

ETAPA 5


LUGO



 **LÍNEA DE META**
Ronda da Muralla

 **O. PERMANENTE Y S. PRENSA**
Gran Hotel de Lugo
Av. Ramón Ferreiro, 21
27002 Lugo


 **PARKING PRENSA**


 **PUNTO PASO OBLIGATORIO**
Ronda da Muralla
Lat 43°00'47.04"N
Long 7°33'42.84"W


 **DISTANCIA A META** 
1,5 km

 **PARKING INVITADOS**


 **DESVÍO DE COCHES**
Rúa Ourense

 **PARKING EQUIPOS**
C/ Montevideo y Rúa de la
Muralla (una vez pasada meta)

 **PARQUE VUELTA**
Plaza Mayor (Lugo)
De 16:30 h a 20:30 h

 **LLEGADA ÚLTIMO KM**
Recta de 300 m en ligero descenso.
Recta de 200 m en ligero ascenso
curva a la dcha. y recta de 280 m
en ligero ascenso ligera curva a la
dcha. y recta de 220 m.

 **DISTANCIA A META** 
250 m

 **SALIDA V. JUNIOR**
Lugo
Ronda da Muralla con
Rúa Chantada
A las 14:45 h

 **PARKING ORGANIZACIÓN**



LUGO



Lara Méndez López

Alcaldesa de Lugo

Lugo está preparado para acoger el evento ciclista más señalado dentro del panorama nacional e internacional. La Vuelta Ciclista, que regresa a nuestra ciudad después de diez años, es merecedora de la mayor consideración posible, puesto que se desarrolla entre la disciplina y el sacrificio de decenas de deportistas y la pasión de centenares de aficionados.

Es un honor acoger en la ciudad el movimiento serpenteante multicolor del pelotón ciclista, una ocasión excelente para poner en valor los atractivos del municipio. Hoy más que nunca, Lugo está de moda. Con el Camino Primitivo y la Catedral celebrando el primer aniversario como Patrimonio de la Humanidad, que se suman a la declaración de Bien Mundial de la Muralla, animo a los ciclistas, a la caravana organizativa y a seguidores a que visiten esta riqueza cultural-histórica, que nos pertenece a todos.

Lugo extenderá la alfombra roja el 24 de agosto con la llegada de la Vuelta, por un recorrido que ofrecerá la mejor de las vistas del patrimonio heredado de los romanos a la sombra de la Muralla, arropada por los lucenses y la tranquilidad de las aguas de los ríos Miño y Rato. En la ciudad nos espera un espectáculo de 16 kilómetros de esfuerzo y constancia, pero también de emoción y alegría.

Quiero aprovechar la ocasión para agradecer a la organización la ilusión y la dedicación que ponen cada año para celebrar esta cita, que catapultará a Lugo a nivel mundial. Enhorabuena por vuestro trabajo. Y para los participantes, mucha suerte y “buena vuelta por Lugo”.



Un poco más de Lugo ...

Lugo, ciudad histórica y acogedora.

Fundado por los romanos, Lugo atesora más de dos mil años de historia, y está tres veces inscrito en la lista de la UNESCO. La Muralla es el mejor vestigio de su evolución, convirtiéndose en el símbolo de la ciudad.

Son muchos los atractivos que conserva Lugo. Entre su legado, cuenta con importantes reliquias románicas y góticas, como la Catedral, medievales como el Burgo Viejo, y barrocas, como algunos de los edificios más hermosos de la ciudad. Otra de la herencia más valiosa de los romanos son las Termas, que se pueden contemplar bajando la calzada romana de la vía XIX.

Lugo tiene muchas facetas, como su equilibrio entre tradición y modernidad. Además, destaca por el cuidado de sus espacios naturales, más de 10 kilómetros de cinturón verde a la orilla de los ríos Miño y Rato y 23 hectáreas de zona verde en pleno centro de la ciudad, el Parque de Rosalía de Castro. Su horizonte está marcado por el paisaje del campo y precisamente, el Camino Primitivo de Santiago recorre esos paisajes.

La gastronomía es un punto fuerte de la ciudad. Hay un dicho, Y para comer, Lugo. Es verdadero, y cualquiera se sorprenderá con la tradición del tapeo.



www.lugo.gal



Tu Pausa Mediterránea

No hay nada que combine mejor con un momento de tranquilidad que aceitunas Fragata. El más exquisito sabor mediterráneo que puedes disfrutar cómo y dónde quieras.





MONFORTE DE LEMOS



José Tomé Roca

Alcalde de Monforte de Lemos

Monforte de Lemos será el punto de partida de la sexta etapa de la 71ª edición de la Vuelta a España. Como Alcalde de la ciudad, quiero manifestar nuestro orgullo por el hecho de acoger una de las pruebas deportivas más importantes y con un número de seguidores tan elevado.

Estoy convencido de que todos los monfortinos y monfortinas nos volcaremos el próximo 25 de agosto para dar la bienvenida a todos los ciclistas y transmitirles nuestros mejores ánimos; un día que sin duda pasará ya a formar parte de nuestra historia.

La salida de la sexta etapa de la Vuelta desde Monforte supondrá también una magnífica oportunidad para que seamos partícipes de valores tan importantes y necesarios que lleva

intrínsecos este deporte, como son el compañerismo, la constancia, el esfuerzo y el afán de superación.

El potencial de audiencia de la Vuelta Ciclista a España será un escenario inmejorable para acercar al mundo la riqueza paisajística y cultural de Monforte y de toda la Ribeira Sacra. Por eso, quiero animar a todas las personas que lo deseen a vivir en primera persona este evento deportivo y que se acerquen a nuestra ciudad, que está declarada Conjunto Histórico-Artístico, porque además aquí encontrarán una naturaleza de extraordinaria belleza.

Un poco más de Monforte de Lemos ...

Monforte, capital de la Ribeira Sacra, se construyó alrededor de un monasterio y de un castillo situados en lo alto del monte de San Vicente y rodeados por una muralla de la que aún se conservan varios tramos. La imponente Torre del Homenaje preside este conjunto monumental y a sus pies discurre el río Cabe, afluente del Sil.

Uno de los legados más importantes que atesora Monforte es la colección de arte sacro español e italiano que perteneció al VII Conde de Lemos, mecenas de grandes literatos como Cervantes, Góngora o Lope de Vega. Actualmente este legado

conforma el Museo de Arte Sacto de las Madres Clarisas, uno de los más importantes de toda España.

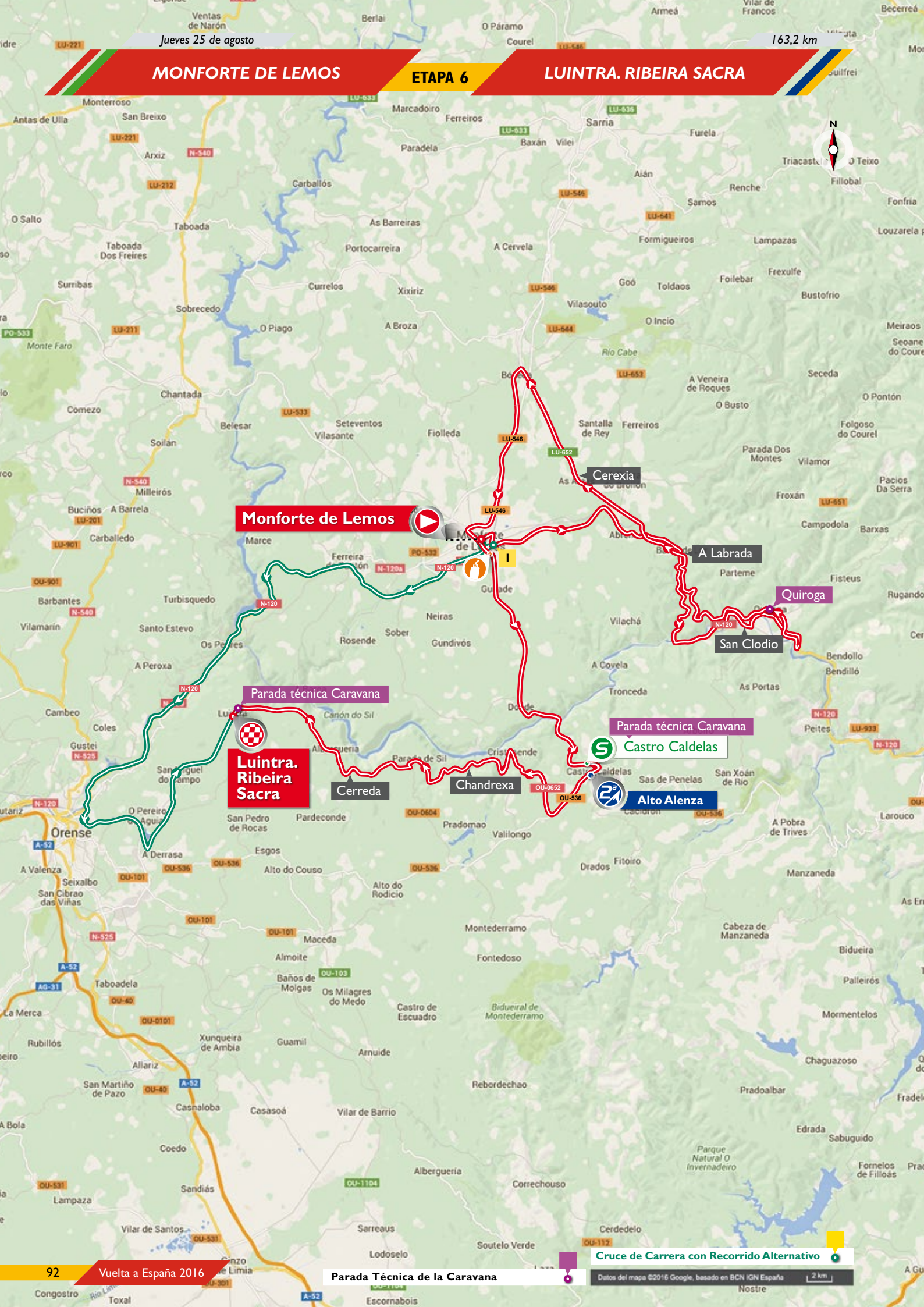
Otra de las maravillas de la ciudad es el Colegio de los Padres Escolapios, conocido como el Escorial de Galicia. En su interior alberga una destacada pinacoteca en la que las joyas más preciadas son las obras de El Greco. Monforte acoge también el Centro del Vino en el que es posible encontrar una magnífica exposición de los vinos de la zona. La ciudad cuenta con un embarcadero para catamaranes y con el Mirador del Duque, desde el que se divisa el Cañón de Sil.

 www.monfortedelemos.es

MONFORTE DE LEMOS

ETAPA 6

LUINTRA. RIBEIRA SACRA



Monforte de Lemos

Parada técnica Caravana

Luintra. Ribeira Sacra

Cerreda

Chandrexa

Parada técnica Caravana
Castro Caldelas

Alto Alenza

Jueves 25 de agosto

ACCESO Y SALIDA

ETAPA 6

MONFORTE DE LEMOS

ACCESO ZONA SALIDA



N-120
Salida hacia LU-903
Camiño da Chorima

LU-617
Salida hacia Rúa Chantada,
Rúa Roberto Bahamonde/LU-933
Camiño da Chorima

A CHÁ

Datos del mapa ©2016 Google, basado en BCN IGN España 100 m

SALIDA



LÍNEA DE SALIDA
Plaza Compañía

PUNTO PASO OBLIGATORIO
Rúa Escultor Francisco Moure
LAT 42°30'53.62"N
LONG 7°30'49.26"O

ACCESO INVITADOS

PUNTO DE ENCUENTRO
Parque Plaza Compañía

CONTROL DE FIRMAS
Parque Plaza Compañía
De 12:37 h a 13:22 h.

LLAMADA
13:26 h.

PARKING EQUIPOS

DISTANCIA:
150 m

PARKING ORGANIZACIÓN


PARKING PRENSA

PARKING INVITADOS

PARKING CARAVANA

SALIDA NEUTRALIZADA
Plaza Compañía, Rúa Roberto Baamonde, paso a nivel, Rúa Vicetto, rtda. izda. dirección Quiroga N-120.
Total: 2,6 km

SALIDA LANZADA
Dirección Quiroga 300 m después del hito kilométrico 521, N-120.



Altitud máx.: 855 m Ascenso: 2.940 m Descenso: 2.640 m



ALTITUD	KILÓMETROS		ITINERARIO	CARAVANA	HORARIO PREVISTO		
	RECORRIDOS	A RECORRER			38 km/h	40 km/h	42 km/h
MONFORTE DE LEMOS. PROVINCIA DE LUGO							
Salida neutralizada. 13:31 h.							
310	0,0	163,2	Salida lanzada dirección Quiroga 300 m después del hito kilométrico 521, N-120	12:00	13:36	13:36	13:36
400	7,0	156,2	Concello Pobra de Brollón. N-120	12:11	13:47	13:46	13:46
340	15,0	148,2	Concello de Quiroga. N-120	12:23	13:59	13:58	13:57
250	22,5	140,7	Concello de Ribas de Sil. N-120	12:25	14:11	14:09	14:08
250	27,3	135,9	Cruce dcha. dirección San Clodio LU-933	12:42	14:19	14:16	14:15
250	28,7	134,5	Cruce dcha. dirección San Clodio LU-P-5301	12:44	14:21	14:19	14:17
250	29,0	134,2	San Clodio. Rúa Ferrocarril, izda. LU-P-5301	12:44	14:21	14:19	14:17
250	29,2	134,0	Estación de San Clodio. Rúa do Sil. LU-P-5301	12:44	14:22	14:19	14:17
250	30,5	132,7	Cruce dcha. dirección Quiroga N-120	12:46	14:24	14:21	14:19
250	30,8	132,4	Giro dcha. dirección Quiroga, N-120	12:47	14:24	14:22	14:20
310	34,8	128,4	Cruce dcha. giro de 180° dirección Quiroga LU-933	12:53	14:30	14:28	14:25
260	38,0	125,2	Cruce izda. LU-933	12:59	14:36	14:33	14:30
270	39,0	124,2	Quiroga. Badenes, Rúa Real, LU-933	13:00	14:37	14:34	14:31
266	39,6	123,6	Cruce dcha. dirección Monforte de Lemos. N-120	13:10	14:38	14:35	14:32
255	42,4	120,8	Cruce dcha. dirección Nocedo LU-933	13:15	14:42	14:39	14:36
270	43,8	119,4	Nocedo. Badenes LU-933	13:17	14:45	14:41	14:38
310	53,3	109,9	A Labrada. LU-933	13:32	15:00	14:55	14:52
400	60,3	102,9	Cruce dcha. dirección Bóveda LU-652	13:42	15:11	15:06	15:02
380	62,0	101,2	Cerexia. LU-652	13:45	15:13	15:09	15:04
360	68,0	95,2	Concello de Bóveda. LU-652	13:54	15:23	15:18	15:13
370	72,5	90,7	Cruce izda. dirección Monforte de Lemos, LU-546	14:01	15:30	15:24	15:19
300	84,7	78,5	Cruce dcha. LU-664. Ronda María Emilia Baamonde	14:20	15:49	15:43	15:37
300	85,6	77,6	Cruce izda. LU-933 Rúa Chantada, Rúa Galicia	14:21	15:51	15:44	15:38
300	86,6	76,6	Monforte de Lemos. Rúa Caldral Rodrigo de Cortés, Rúa Escultor Francisco Moure, rtda. izda. LU-661	14:21	15:52	15:45	15:39
300	87,3	75,9	Paso a nivel. AVITUALLAMIENTO. LU-661	14:22	15:53	15:46	15:40
325	88,1	75,1	Cruce dcha. dirección Castro Caldelas LU-903	14:24	15:55	15:48	15:41
380	89,8	73,4	Gullade. LU-903	14:26	15:57	15:50	15:44
595	96,4	66,8	Concello de Sobres. LU-903	14:38	16:08	16:00	15:53
550	99,0	64,2	Doade. LU-903	14:42	16:12	16:04	15:57
260	105,0	58,2	PROVINCIA DE OURENSE. OU-903. Comienza Puerto	14:51	16:21	16:13	16:06
470	109,3	53,9	Concello de Castro Caldelas. OU-903	14:58	16:28	16:19	16:12
780	114,0	49,2	CASTRO CALDELAS. Cruce dcha. dirección Ourense OU-536	15:05	16:36	16:27	16:18
820	115,9	47,3	ALTO ALENZA. OU-563	15:23	16:39	16:29	16:21
830	118,7	44,5	Alenza (ext.). Cruce dcha. dirección Boazo OU-0652	15:27	16:43	16:34	16:25
705	121,6	41,6	Boazo. Paso en descenso (precaución) OU-0652	15:31	16:48	16:38	16:29
675	122,5	40,7	Giro izda. dirección Cristosende OU-0652	15:32	16:49	16:39	16:31
695	124,5	38,7	Pasa a ser la OU-0605. Bajada pronunciada, curvas	15:35	16:52	16:42	16:33
545	127,0	36,2	Cristosende. OU-0605	15:39	16:56	16:46	16:37
310	130,0	33,2	Concello Parada de Sil. OU-0605	15:44	17:01	16:51	16:41
465	135,5	27,7	Chandrea. OU-0605	15:52	17:09	16:59	16:49
650	141,0	22,2	Parada de Sil. OU-0605	16:00	17:18	17:07	16:57
690	141,6	21,6	Cruce dcha. dirección Monasterio de San Estevo de Ribas de Sil. OU-0508	16:01	17:19	17:08	16:58
760	143,3	19,9	Caxide. OU-0508	16:03	17:22	17:10	17:00
750	147,7	15,5	Concello Nogueira de Ramuín. OU-0508	16:10	17:29	17:17	17:07
685	150,3	12,9	Cerreda. OU-0508	16:14	17:33	17:21	17:10
635	162,3	0,9	Luintra. Cruce rtda. izda. OU-0508	16:42	17:52	17:39	17:27
660	163,2	0,0	LUINTRA. RIBEIRA SACRA. META	16:44	17:53	17:40	17:29



PUERTOS DE MONTAÑA



ALTO ALENZA

Km 115,9. Desnivel 560 m.
Ascenso 10,9 km. Porcentaje 5,1%

PARADA TÉCNICA CARAVANA

QUIROGA

Km 39. Salida 13:10 h.

CASTRO CALDELAS

Km 114. Salida 15:20 h.

LUINTRA

Km 162,3. Salida 16:52 h.



PASOS CON PRECAUCIÓN BANDERAS AMARILLAS

RD-RI-R = Rtda., **B** = Badenes, **SC** = Setos, **M** = Medianas, **GD** = Curvas y cruces a la derecha, **GI** = Curvas y cruces a la izquierda, **PE** = Paso estrecho, **T** = Túnel

GD 27,3 - GD 28,7 - GI 29 - GD 30,5 - GD 34,8 - B 37 - GI 38 - GD 39,6 - GD 42,4 - GD 60,3 - GI 62 - R 71,4 - R 71,6 - GI 72,5 - R 81 - B 82 - GD 84,7 - GI 85,6 - GD 85,6 - R 85,7 - RI 85,7 - PN 86,3 - GD 87,2 - GD 114 - GD 118,9 - GD 121,6 - GI 122,5 - P- GD 123,3 - GI 124,5 - GD 141,6 - GD 145,5 - RI 162,3

163,2 km

LUINTRA. RIBEIRA SACRA

ETAPA 6

ÚLTIMOS KM Y
ACCESO A META

Jueves 25 de agosto

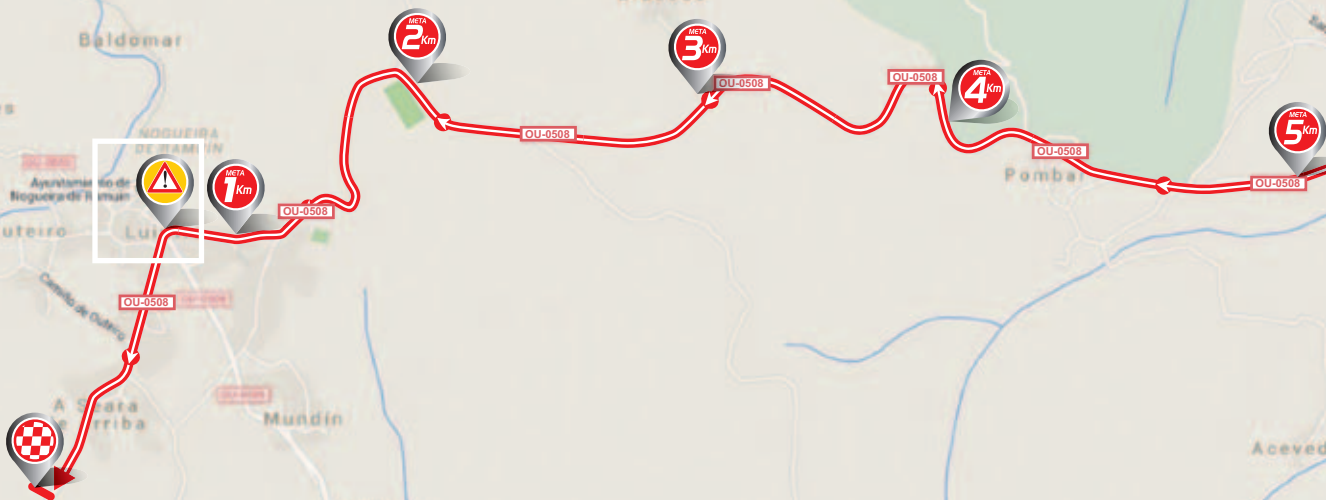
ACCESO ZONA META



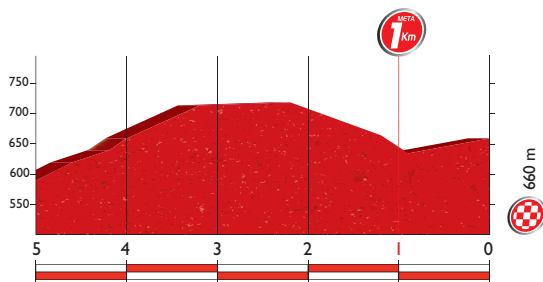
N-120
Salida hacia OU-0508
Ctra OU-0508 - Luintra

Datos del mapa ©2016 Google, basado en BCN IGN España 200 m

ÚLTIMOS KM



Altimetría 5 últimos km



PRECAUCIÓN ROTONDA Cruce rotonda izquierda

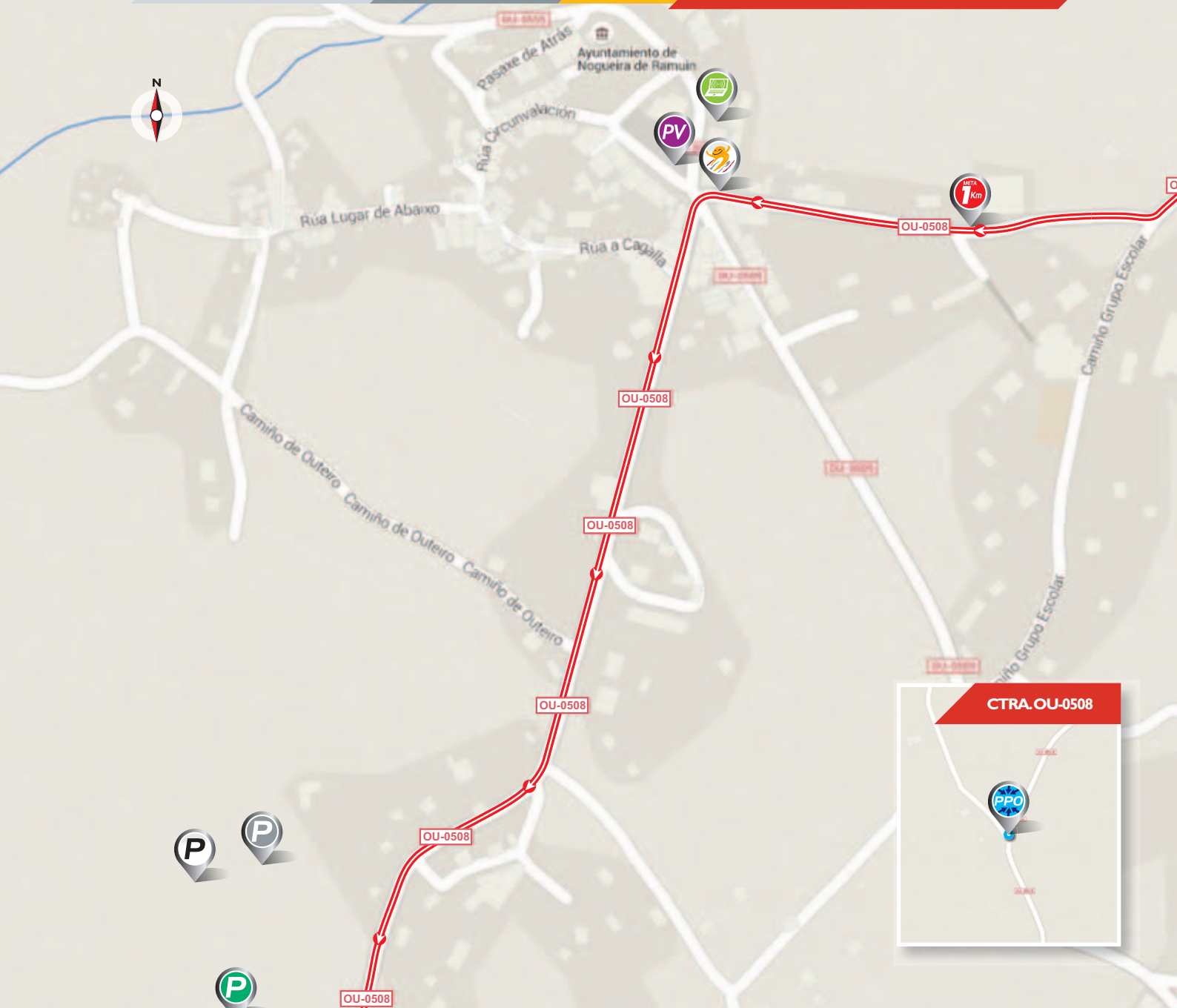


Jueves 25 de agosto

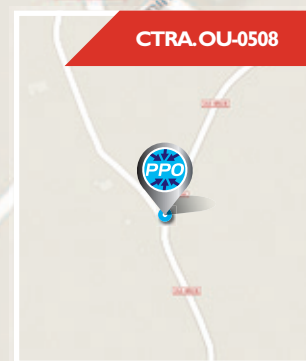
META

ETAPA 6

LUINTRA. RIBEIRA SACRA




CTRA. OU-0508



 **LÍNEA DE META**
Ctra. OU-0508


 **DISTANCIA A META**
1,25 km 

 **PARKING PRENSA**


 **PUNTO PASO OBLIGATORIO**
Ctra. OU-0508
Lat 42°23'51.75"N
Long 7°44'05.41"O


 **PARKING EQUIPOS**
Ctra. OU-050, pasada
línea de meta

 **PARKING INVITADOS**


 **LLEGADA ÚLTIMO KM**
Recta de 200 m en ligero descenso
rotonda izda. recta de 400 m,
curva de dcha. e izda. en 100 m
y recta con ligera curva hacia la
dcha. en 300 m en subida del
3,5%.

 **DISTANCIA A META**
250 m 

 **PARQUE VUELTA**
Plaza de Luintra y
alrededores (Luintra)
De 16:30 h a 20:30 h

 **O. PERMANENTE Y S. PRENSA**
Pabellón Polideportivo
Piscinas Municipales
Camino Grupo Escolar

 **PARKING ORGANIZACIÓN**

 **SALIDA V. JUNIOR**
Luintra
Rotonda de la Plaza de
Luintra (Monumento al
afilador)
A las 14:45 h



NOGUEIRA DE RAMUÍN



César Parente Pérez

Alcalde de Nogueira de Ramuín

Dos años después, en Nogueira de Ramuín estamos de Vuelta. San Estevo de Ribas de Sil, uno de los lugares emblemáticos de la Ribeira Sacra, fue inicio de etapa en 2014 y Luintra, la capital del municipio, será la meta de la sexta etapa en la presente edición. Los ciclistas y los aficionados a este bello y esforzado deporte del ciclismo podrán disfrutar durante su estancia de un singular paisaje que simboliza a la perfección a la Galicia interior, con el Cañón del Sil como referente visual inconfundible. Un lugar que despertó una atracción irresistible para muchos anacoretas en la Edad Media y que hoy, cientos de años después, no deja indiferente a ningún visitante.

Además de la naturaleza agradecida y espectacular, no faltarán otros ingredientes igualmente apreciables, como los monumentos de estilo románico, la siempre reseñada gastronomía gallega, regada con los exquisitos caldos de la Denominación de Origen Ribeira Sacra, y el carácter afable y acogedor de nuestra gente. Con todo ello, sean bienvenidos y disfruten de esta tierra.



Un poco más de Nogueira de Ramuín ...

Nogueira de Ramuín es/somos también RIBEIRA SACRA, candidata al título de Patrimonio de la Humanidad de la UNESCO por su patrimonio arquitectónico, con uno de los conjuntos de arte románico más importantes de España.

Somos montaña y agua, en el Cañón del Sil, con una singular orografía que podemos disfrutar desde múltiples perspectivas: en catamarán, a pie, a caballo y, por supuesto, en bicicleta, por

las diferentes rutas homologadas. Somos tradición, origen de muchos de los afladores que recorrieron durante los siglos XVIII y XIX toda la Península Ibérica, y piedra viva, con el Monasterio/Parador Nacional de Santo Estevo como reclamo para disfrutar de la paz y de la importante historia monacal de esta comarca. Y, ante todo, somos pueblo, cuna de gente emprendedora en la industria, en la política y en la cultura. Nogueira de Ramuín es un municipio para descubrir y disfrutar en cualquier época del año.

www.nogueiraderamuin.com

3.277,3 km. 21 etapas
**1 OBJETIVO: LLEGAR
DONDE EL CLIENTE
NOS NECESITE**

El **Taller Móvil Carglass**® cambia o repara la luna de tu vehículo en todo el territorio nacional

900 69 63 57
www.carglass.es





MACEDA



Rubén Quintas Rodríguez

Alcalde de Maceda

En nombre y representación de los vecinos de Maceda, cuyo ayuntamiento me honro en presidir, saludo y doy la bienvenida a nuestra localidad a deportistas, organizadores, técnicos, informadores y a cuantos conforman la caravana multicolor de la Vuelta Ciclista a España.

Para los Macedanos es un orgullo recibir a tan acreditada embajada porque nos concede la oportunidad de mostrar a cuantos en ella llegan, la hospitalidad amable y generosa que desde siempre nos ha otorgado singularidad, pero es también una oportunidad única de que se conozcan más allá de nuestros límites locales los atractivos de nuestro rico patrimonio histórico y natural.

La salida de la Vuelta Ciclista de España en nuestra localidad, puede convertirse en un vehículo por el cual muchas personas

interesadas en el deporte lleguen al conocimiento de las grandes y variadas muestras de cultura, monumentos e historia que rodean este llamado Valle de la Esperanza y en el medio del cual se encuentra ubicado el Ayuntamiento de Maceda.

Su grandioso Castillo Fortaleza, sus conocidos miliarios, sus frescos ríos y riachuelos, sus espectaculares paisajes y como no el calor de sus gentes, fortalecerán la posibilidad de que todos los visitantes que en los días en que esta actividad deportiva se lleve a cabo pasen a enamorarse de uno de los Ayuntamientos más espectaculares del interior de Galicia.

Sean pues bienvenidos a Maceda todos los protagonistas de esta fabulosa aventura, ya sean deportistas, aficionados o visitantes.



Un poco más de Maceda ...

Maceda una hermosa villa de la provincia de Ourense, situada a los pies de la Sierra de San Mamed, te invita a descubrir las razones para visitarla:

Su monumentalidad: El Castillo declarado Monumento Histórico-Artístico remonta sus orígenes al siglo XI. Hoy en día se ha convertido en el Hotel Monumento Castelo de Maceda, siendo un referente en el establecimiento turístico combinando la modernidad de sus instalaciones con la grata sensación de disfrutar de un castillo medieval. El Pazo de Chaioso, actualmente en rehabilitación, el Pazo de Vilar de Cas, la Iglesia de San Pedro, la casa natal del Cardenal Quiroga Palacios, así como los numerosos miliarios, son algunas de las visitas obligadas en nuestro entorno privilegiado.

Su gastronomía: Platos tradicionales y avanzadas creaciones de la cocina gallega, todo ello regado por los estupendos caldos de la Ribeira Sacra Ourensana.

Su naturaleza: Paisajes singulares en el paseo fluvial con sus molinos, la Sierra de San Mamed y sus aldeas hacen que el visitante disfrute con todos sus sentidos.

Sus fiestas: No se pueden perder la fiesta del Entroido, declarado de interés, las fiestas patronales en honor de la Virgen de las Nieves y la fiesta Medieval al pie del Castillo.

Maceda es naturaleza y salud, acércate a descubrirla y vívela!!!!!!



www.concellodemaceda.org

Viernes 26 de agosto

ACCESO Y SALIDA

ETAPA 7

MACEDA

ACCESO ZONA SALIDA



BAÑOS DE MOLGAS

OU-536
Salida hacia OU-0107

CELEIRÓN

Datos del mapa ©2016 Google, basado en BCN IGN España

100 m

SALIDA



OU-101

OU-101

OU-101

OU-101

OU-101

OU-101

OU-101

OU-101

Rúa das Lameiras

Rúa das Lameiras

Rúa das Lameiras

Rúa das Lameiras

Rúa das Lameiras

Rúa das Lameiras

Rúa das Lameiras

Rúa das Lameiras

Rúa das Lameiras

Rúa das Lameiras

Rúa das Lameiras

Rúa das Lameiras

Rúa das Lameiras

Rúa das Lameiras

Rúa das Lameiras

Rúa das Lameiras

Rúa das Lameiras

Rúa das Lameiras

Rúa das Lameiras

Rúa das Lameiras

Rúa das Lameiras

Rúa das Lameiras

Rúa das Lameiras

Rúa das Lameiras

Rúa das Lameiras

Rúa das Lameiras

Rúa das Lameiras

Rúa das Lameiras

Rúa das Lameiras

Rúa das Lameiras

Rúa das Lameiras

Rúa das Lameiras

Rúa das Lameiras

Rúa das Lameiras

Rúa das Lameiras



LÍNEA DE SALIDA
Rúa das Flores



PUNTO PASO OBLIGATORIO
Ctra. OUR-CV-210
LAT 42°16'26.80"N
LONG 38°18.90'O



ACCESO INVITADOS



PUNTO DE ENCUENTRO
Prado entre C/ Las Flores y
Ctra. OUR-CV-210



CONTROL DE FIRMAS
Rúa das Flores
De 12:48 h a 13:33 h.



LLAMADA
13:38 h.



PARKING EQUIPOS



DISTANCIA:
200 m



PARKING ORGANIZACIÓN



PARKING PRENSA



PARKING INVITADOS



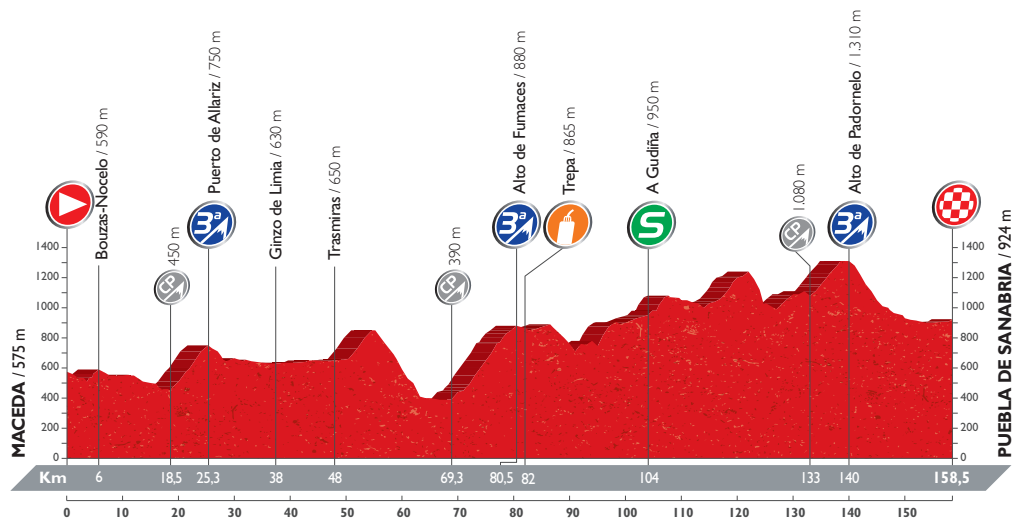
PARKING CARAVANA

SALIDA NEUTRALIZADA

Rúa das Flores, **OUR-CV-210**, Rúa Aurelino Ferreiro, **OU-101**, Rúa Calvo Sotelo, Travesía Calvo Sotelo, Travesía Campo Feria, Campo de la Feria, Rúa José Antonio, Rúa del Cementerio, **OU-101**, Rúa Cardenal Quiroga, Rúa Costa do Sol, Rúa Carrero Blanco, Rúa San Pedro, **OU-0108**.
Total: 3,2 km

SALIDA LANZADA

Dirección Baños de Molgas a la altura del hito kilométrico 18 por la **OU-0108**.



Altitud máx.: 1.310 m Ascenso: 2.595 m Descenso: 2.225 m



ALTITUD	KILÓMETROS		ITINERARIO	CARAVANA	HORARIO PREVISTO		
	RECORRIDOS	A RECORRER			39 km/h	41 km/h	43 km/h
MACEDA. PROVINCIA DE OURENSE							
Salida neutralizada. 13:43 h.							
575	0,0	158,5	Salida lanzada dirección Baños de Molgas a la altura del hito kilométrico 18 por la OU-0108	12:00	13:49	13:49	13:49
560	1,0	157,5	Concello de Baños de Molgas. OU-0108	12:01	13:50	13:50	13:50
510	3,6	154,9	Baños de Molgas. OU-0108, badenes	12:05	13:54	13:54	13:54
590	6,0	152,5	Bouzas-Nocelo. OU-0108	12:09	13:58	13:57	13:57
550	10,0	148,5	Concello Xunqueira de Ambía. OU-0108	12:15	14:04	14:03	14:02
550	12,0	146,5	Xunqueira de Ambía. OU-0108	12:18	14:07	14:06	14:05
550	12,3	146,2	Paso estrecho. Badenes	12:18	14:07	14:07	14:06
450	18,5	140,0	Pasa a ser la OU-0152. Comienza Puerto	12:28	14:17	14:16	14:14
480	19,0	139,5	Allariz. Rúa de Don Pepe Puga, Rúa da Campo da Feira, OU-320	12:29	14:18	14:16	14:15
775	21,3	137,2	Nanín. OU-320	12:32	14:21	14:20	14:18
750	25,3	133,2	PUERTO DE ALLARIZ. OU-320	12:38	14:27	14:26	14:24
655	28,0	130,5	Cruce dcha. dirección Benavente N-525	12:43	14:32	14:29	14:28
655	28,5	130,0	Piñeira de Arcos. Piñeira de Abaixo. N-525	12:43	14:32	14:30	14:28
645	31,5	127,0	Sandiás. N-525	12:48	14:37	14:35	14:32
630	38,0	120,5	Ginzo de Limia. N-525. Av. Madrid	12:58	14:47	14:44	14:42
640	42,7	115,8	Concello de Trasmiras. N-525	13:05	14:54	14:51	14:48
650	44,5	114,0	Abavides. N-525	13:08	14:57	14:54	14:51
650	48,0	110,5	Trasmiras. N-525	13:13	15:02	14:59	14:55
667	50,6	107,9	Vila de Rey. N-525	13:17	15:06	15:03	14:59
730	52,0	106,5	Concello de Cualedro. N-525	13:20	15:09	15:05	15:01
850	54,6	103,9	Estibadas. N-525	13:24	15:13	15:08	15:05
690	58,5	100,0	Concello de Monterrei. N-525	13:30	15:19	15:14	15:10
390	68,0	90,5	Verín. N-525	14:01	15:33	15:28	15:23
390	69,3	89,2	Comienza Puerto. N-525	14:18	15:35	15:30	15:25
770	77,5	81,0	Concello de Ríos. N-525	14:30	15:48	15:42	15:37
850	79,5	79,0	Fumaces. N-525	14:32	15:51	15:45	15:39
880	80,5	78,0	ALTO DE FUMACES. N-525	14:33	15:52	15:46	15:41
865	82,0	76,5	TREPA. N-525	14:35	15:55	15:49	15:43
870	87,0	71,5	As Vendas de Barreira. N-525	14:42	16:02	15:56	15:50
760	92,0	66,5	Concello de Agudiña. N-525	14:50	16:10	16:03	15:57
900	98,0	60,5	Alto Mesón de Erosa. (No Puntuable). N-525	14:59	16:19	16:12	16:05
950	104,0	54,5	A GUDIÑA. N-525	15:08	16:29	16:21	16:14
1.080	108,0	50,5	O Cañizo. N-525	15:25	16:35	16:27	16:19
1.030	113,0	45,5	O Pereiro. N-525	15:32	16:42	16:34	16:26
1.060	117,0	41,5	A Vilavella (ext.). N-525	15:38	16:49	16:40	16:32
1.210	121,0	37,5	PROVINCIA DE ZAMORA. Pasa a ser la ZA-106	15:44	16:55	16:46	16:37
1.240	122,0	36,5	Túnel de 440 m. Iluminado. ZA-106	15:45	16:56	16:47	16:39
1.110	132,0	26,5	Hedroso. ZA-106	15:58	17:12	17:02	16:53
1.080	133,0	25,5	Comienza Puerto. ZA-106	15:59	17:13	17:03	16:54
1.155	136,6	21,9	Pasa a ser la N-525	16:03	17:19	17:08	16:59
1.310	138,5	20,0	Padornelo. N-525	16:05	17:22	17:11	17:02
1.310	140,0	18,5	ALTO DE PADORNELO. N-525	16:06	17:24	17:13	17:04
905	156,1	2,4	Cruce dcha. dirección Puebla de Sanabria Ctra. de Villacastín a Vigo, Av. Galicia CL-622	16:28	17:49	17:37	17:26
910	157,9	0,6	Puebla de Sanabria. Cruce izda. ZA-925. Av. del Padre Vicente Salgado, puente. Giro izda. Av. del Lago de Sanabria.	16:29	17:51	17:40	17:29
924	158,5	0,0	PUEBLA DE SANABRIA. META	16:30	17:52	17:40	17:30



PUERTOS DE MONTAÑA



PUERTO DE ALLARIZ

Km 25,3. Desnivel 300 m.
Ascenso 6,8 km. Porcentaje 4,4%



ALTO DE FUMACES

Km 80,5. Desnivel 490 m.
Ascenso 11,2 km. Porcentaje 4,3%



ALTO DE PADORNELO

Km 140. Desnivel 230 m.
Ascenso 7 km. Porcentaje 3,2%

PARADA TÉCNICA CARAVANA

VERÍN

Km 68. Salida 14:16 h.

A GUDIÑA

Km 104. Salida 15:18 h.



PASOS CON PRECAUCIÓN BANDERAS AMARILLAS

RD-RI-R = Rtda., **B** = Badenes, **SC** = Setos, **M** = Medianas, **GD** = Curvas y cruces a la derecha, **GI** = Curvas y cruces a la izquierda, **PE** = Paso estrecho, **T** = Túnel

B 3 - B 3,6 - B 4,6 - B 11,5 - PE 12,3 - B 13,6 - B 18,5 - B 19,3 - R 19,4 - B 20 - GD 28 - R 36,5 - R 37,5 - R 64,2 - SC 98,4 - T 122 - RI 124,7 - GD 125,1 - GI 138 RD 147 - GD 156,1 - GI 157,9 - GI 158

158,5 km

PUEBLA DE SANABRIA

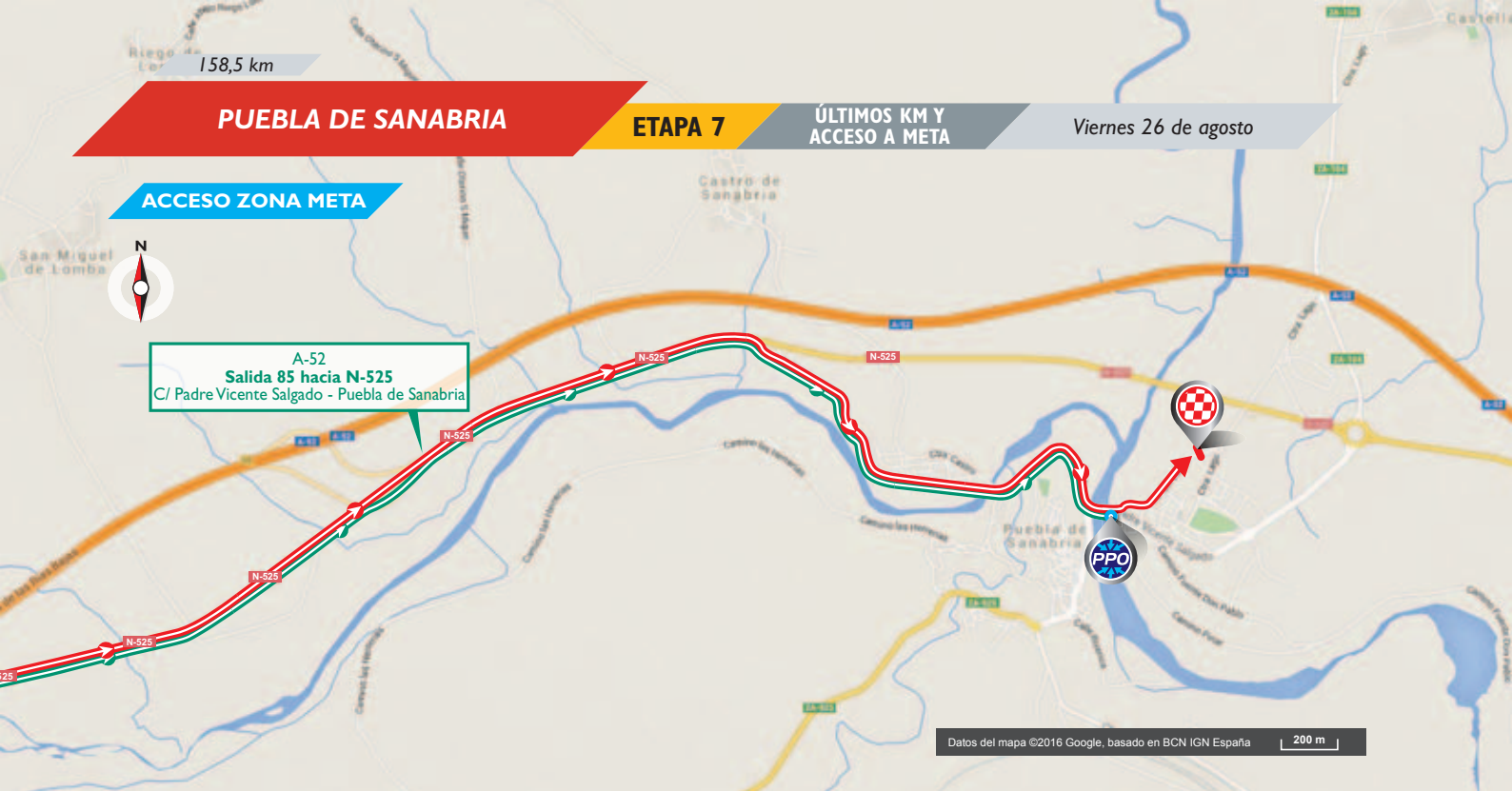
ETAPA 7

ÚLTIMOS KM Y
ACCESO A META

Viernes 26 de agosto

ACCESO ZONA META

A-52
Salida 85 hacia N-525
C/ Padre Vicente Salgado - Puebla de Sanabria

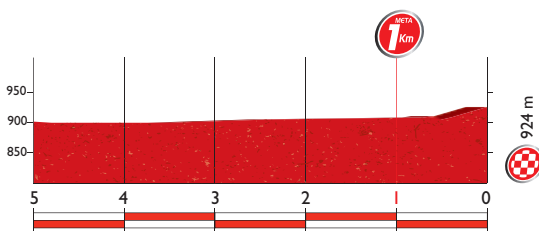


Datos del mapa ©2016 Google, basado en BCN IGN España | 200 m

ÚLTIMOS KM



Altimetría 5 últimos km

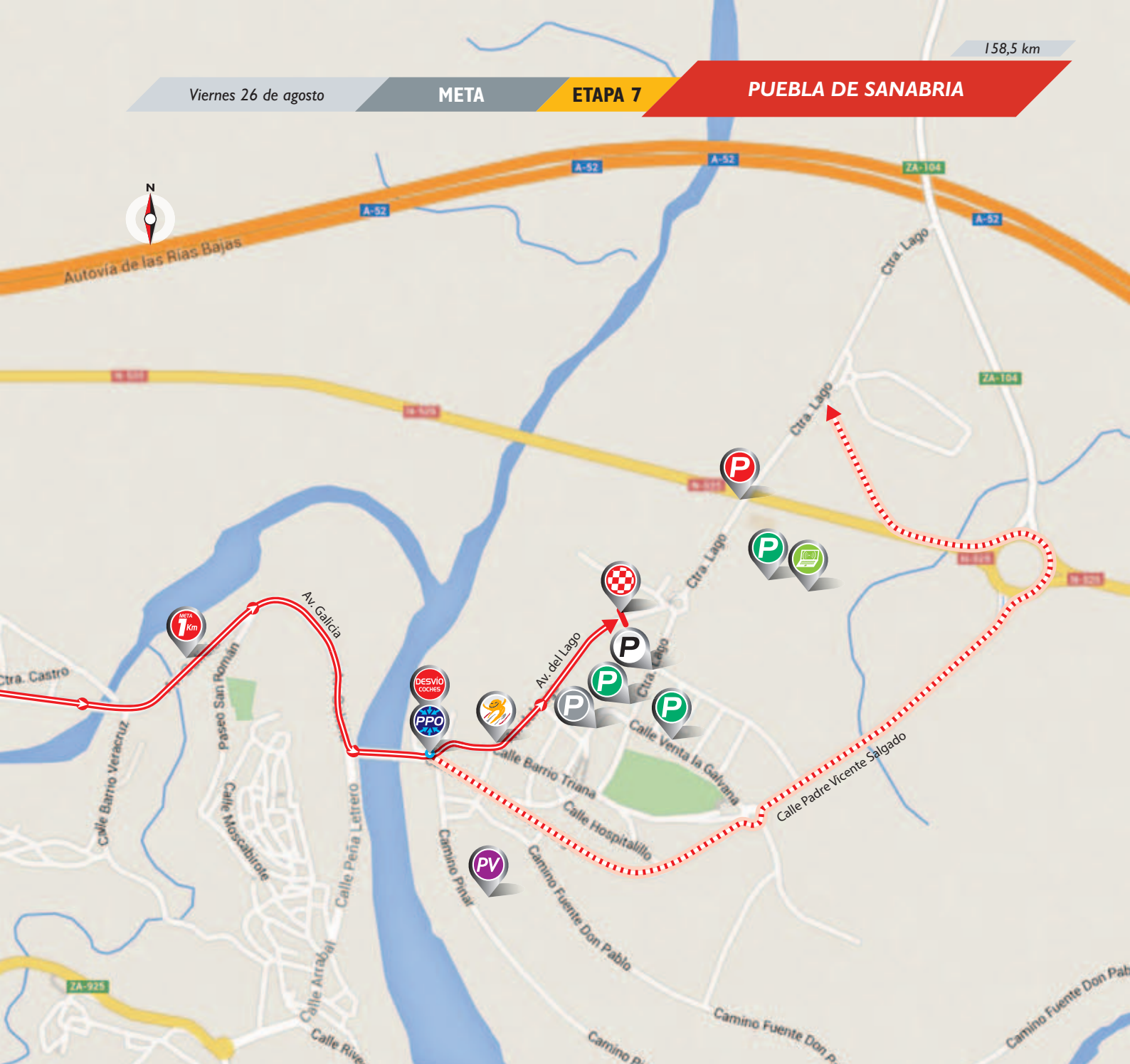


Viernes 26 de agosto

META

ETAPA 7

PUEBLA DE SANABRIA



LÍNEA DE META

Av. del Lago cruce con
C/ Abedules


PUNTO PASO OBLIGATORIO


Lat 42°03'18.71"N
Long 6°37'52.51"O



DESVÍO DE COCHES

C/ Padre Vicente Salgado


LLEGADA ÚLTIMO KM

Recta de 130 m llanos, curva dcha.
300 m llanos, curva izda. y recta
de 45 m, curva izda. y dcha. 210 m
en ligera subida curva izda. suave
y recta de 325 m en subida los
últimos 550 m en subida del 5,5%



O. PERMANENTE Y S. PRENSA
 Instituto de Educación Secundaria
'Valverde de Lucerna'
Ctra. del Lago, s/n
49300 Puebla de Sanabria (Zamora)



DISTANCIA A META
150 m

PARKING EQUIPOS
 Ctra. Lago, pasada la línea de
meta y espacios indicados


DISTANCIA A META
500 m

PARKING ORGANIZACIÓN

PARKING PRENSA

PARKING INVITADOS

PARQUE VUELTA
 Explanada verdes,
Camino Pinar, s/n
(Puebla de Sanabria)
De 16:30 h a 20:30 h


SALIDA V. JUNIOR
 Puebla de Sanabria
Plaza Convento, dirección
C/ Barrio Triana y Ctra. Lago
A las 14:45 h



DIPUTACIÓN DE ZAMORA



María Teresa Martín Pozo

Presidenta de la Diputación de Zamora

Siempre supone una inmensa alegría que la Vuelta Ciclista a España elija tu provincia para su recorrido. Satisfacción doble al acoger un final de etapa en Puebla de Sanabria, y una salida desde Villalpando al día siguiente.

No es la primera ocasión que la provincia de Zamora cuenta con la presencia de la caravana ciclista de esta ronda nacional, una de las tres grandes del panorama mundial.

Tres años después la Vuelta a España regresa a Sanabria, y recoge el testigo que dejó el Lago de Sanabria, en una etapa que todavía permanece en la retina de todos los aficionados zamoranos al ciclismo.

Dos etapas por Sanabria y Tierra de Campos que mostrarán parte de la diversidad y atractivos que ofrece la provincia.

Los zamoranos tendrán la oportunidad de salir a la calle, animar a los ciclistas y disfrutar del ciclismo y del deporte en estado puro.

Un deporte sobre el que se proyecta la imagen de la provincia de Zamora al exterior, y que también fomenta hábitos saludables entre la población, sobre todo en los más jóvenes.

Agradecemos a la organización que se haya acordado un año más de la provincia de Zamora y de la Diputación para formar una parte importante de su recorrido.

Deseo que todo se desarrolle con normalidad, que todos disfrutemos del espectáculo de la carrera, acompañados de la hospitalidad de los zamoranos, y que gane el mejor.

Un poco más de la provincia de Zamora ...

Paraíso turístico a una hora de la capital de España

De todos es conocido que la provincia de Zamora cuenta con un excepcional patrimonio cultural, natural y gastronómico, al que este año se suma la celebración de la Exposición de las Edades del Hombre "Aqva" en Toro, y la Reserva de la Biosfera Transfronteriza "Meseta Ibérica"

Románico Zamorano unido a cuatro espacios naturales de gran valor ambiental: Parque Natural del Lago de Sanabria, con el mayor lago de origen glaciar de la Península Ibérica; Parque Natural de Arribes del Duero, espectacular cañón de paredes cortadas de más de 200 metros de profundidad; Reserva

Natural de las Lagunas de Villafáfila, destacado humedal; y la Reserva Regional de Caza de la Sierra de la Culebra, que alberga la mayor concentración de lobos en libertad de la Península, de los que podemos conocer todo en el Centro Temático del Lobo Ibérico en Robledo de Sanabria.

Zamora cuenta con tres D.O de vinos, sumada la del Queso Zamorano, y las 13 marcas de garantía de Alimentos de Zamora.

En definitiva, un paraíso con variedad de atractivos turísticos, patrimoniales, naturales y gastronómicos, a poco más de una hora desde la capital de España.

www.turismoenzamora.es

Cosas que NUNCA harías con tubos fluorescentes fundidos



Pero SÍ reciclarlos.

BOMBILLAS QUE SE RECICLAN

FLUORESCENTES



AHORRADORAS



LEDS RETROFIT



Dispones de puntos de recogida en la ferretería, tienda de iluminación o centro comercial más cercano. Hay más de 33.300 puntos en España. Busca el tuyo en: www.ambilamp.es



AMBILAMP
RECICLAMOS LA LUZ
PATROCINADOR PRINCIPAL



Información: 900 102 340



PUEBLA DE SANABRIA



José Fernández Blanco

Alcalde de Puebla de Sanabria

Este libro, que todos estamos escribiendo, se llama La Puebla, y está a merced de quienes en él quieran añadir capítulos.

Muchos ya escritos: Villa aforada en el siglo XII, privilegio otorgado por Alfonso X El Sabio.

Fortaleza, castillo, siglo XV, condes de Pimentel, refugio, grandeza que tanto desánimo infunde en quienes nos han querido agredir.

Muchos capítulos escritos por ilustres vecinos/as y por tantos amantes de estas tierras. La nuestra y vuestra.

A este nuestro libro, se le añade otro capítulo escrito por Javier Guillén y Unipublic, con esta llegada de la Vuelta Ciclista a España. Este pueblo se siente orgulloso y agradecido, es la primera vez en nuestra historia que esto ocurre.

Millones de espectadores van a seguir la etapa y todos los vecinos llenaremos las calles con entrega y entusiasmo.

Todo el mundo verá imágenes de nuestro Patrimonio, de nuestra Comarca, del Lago de Sanabria, de nuestra naturaleza y lobos, con el convencimiento de que se generará esa necesidad de visitarnos, en definitiva, supone un escaparate dónde reflejar una imagen turística de calidad.

Este gran espectáculo va acompañado de la Vuelta Junior Cofidis, con niños de los colegios, que espero que sirva, también, para que nos animemos a la práctica de este deporte maravilloso. El deporte proyecta, y el ciclismo más, valores basados en el compañerismo, el esfuerzo y la educación, asuntos claves para construir mejores pueblos.

En este libro, nuestro libro, La Puebla quedará escrito este día y la Vuelta Ciclista a España.

Seguimos haciendo historia.

Un poco más de Puebla de Sanabria ...

Puebla de Sanabria localidad declarada Conjunto Histórico Artístico por la singularidad de sus monumentos, así como por su cuidada arquitectura civil protegida por recintos murados.

Su principal monumento es su Castillo datado en el último cuarto del siglo XV fortaleza señorial con usos militares. Su estado es excepcional posicionándose en la actualidad como baluarte turístico de la comarca y destinado a centro cultural y museístico.

Complementan este conjunto la Iglesia Parroquial Nuestra Señora del Azogue de portadas románicas, así como la Ermita

de San Cayetano de estilo neoclásico, el Museo de Gigantes y Cabezudos, la fachada isabelina del Ayuntamiento, la estación de ferrocarril y las casas blasonadas de familias de realengo se descubren ante el visitante en esta villa.


Sin duda todo este legado se complementa por el entorno; la Sierra de la Culebra con el Centro Temático del Lobo Ibérico y el Museo Micológico, el Parque de Montesinho en Portugal, la ciudad histórica de Braganza y el Parque Natural del Lago de Sanabria y Alrededores, así como por sus fiestas y tradiciones: fiestas de Las Candelas y Las Victorias y El Mercado Medieval.

 www.pueblasanabria.com





VILLALPANDO



Félix González Ares

Alcalde de Villalpando

Pocos eventos deportivos suscitan tanto interés y fervor entre los aficionados al deporte como la Vuelta a España.

Formar parte del escenario de la prueba, en esta edición del año 2016, constituye para Villalpando un orgullo y un inmenso honor.

Seguramente la etapa de Villalpando sea para la Vuelta un capítulo más en su larga andadura, plagada de gestas, proezas y batallas deportivas épicas, que trascienden más allá del deporte y lo convierten en un modelo imitable de valores como el esfuerzo, el tesón, el coraje o el empeño individual en pro del colectivo.

Sin embargo para nuestra Villa constituye uno de los acontecimientos más importantes de su reciente historia,

plagada de hechos y acontecimientos singulares y relevantes, que han trascendido a través de los siglos hasta nuestros días.

De su gloriosa historia nos quedan sus vestigios, en forma de piedra, como la Puerta de San Andrés, que volverá a ser testigo mudo y de excepción de un acontecimiento también excepcional.

Por eso los Villalpandinos, que somos de carácter serio pero agradecido, queremos devolver el gesto y responder con nuestra hospitalidad la confianza que han depositado en nuestro pueblo. Y en nuestro agradecimiento a todos los que lo han hecho posible, no quiero olvidarme del apoyo incondicional que, como en tantas otras ocasiones, hemos recibido de la Diputación Provincial de Zamora.



Un poco más de Villalpando ...

Villalpando, ciudad milenaria se alza orgulloso en el extremo Noreste de la Provincia Zamora.

Forjada por la historia, esta villa medieval conserva buena parte de su rico patrimonio monumental e histórico, en el que sobresalen la iglesia mudéjar de Santa María La Antigua, el palacio de los Condestables y, por supuesto, la Puerta de San Andrés o Puerta Villa.

Además de estas tres joyas de la arquitectura, declaradas bienes de interés cultural, corresponde también destacar el espacio porticado de la Plaza Mayor, así como otros edificios de indudable valor arquitectónico, como el convento de San

Antonio de Padua y las iglesias de Santa María del Templo, San Nicolás de Bari, San Pedro y San Miguel.

Al atractivo patrimonial de Villalpando, se une como reclamo turístico la proximidad de las Lagunas de Villafafila. Estas salinas, declaradas Reserva Natural, constituyen un punto de vital importancia para numerosas especies de aves ligadas a ecosistemas acuáticos.

Así mismo, Villalpando cuenta con el indudable atractivo de la Feria de la Madera (21 de junio) y sus encierros y festejos taurinos de San Roque (15 de agosto) que, según fuentes autorizadas, son los primeros de los que se tiene noticia en nuestro país.



www.villalpando.es

Sábado 27 de agosto

ACCESO Y SALIDA

ETAPA 8

VILLALPANDO

181,5 km

ACCESO ZONA SALIDA

QUINTANILLA DEL OLMO

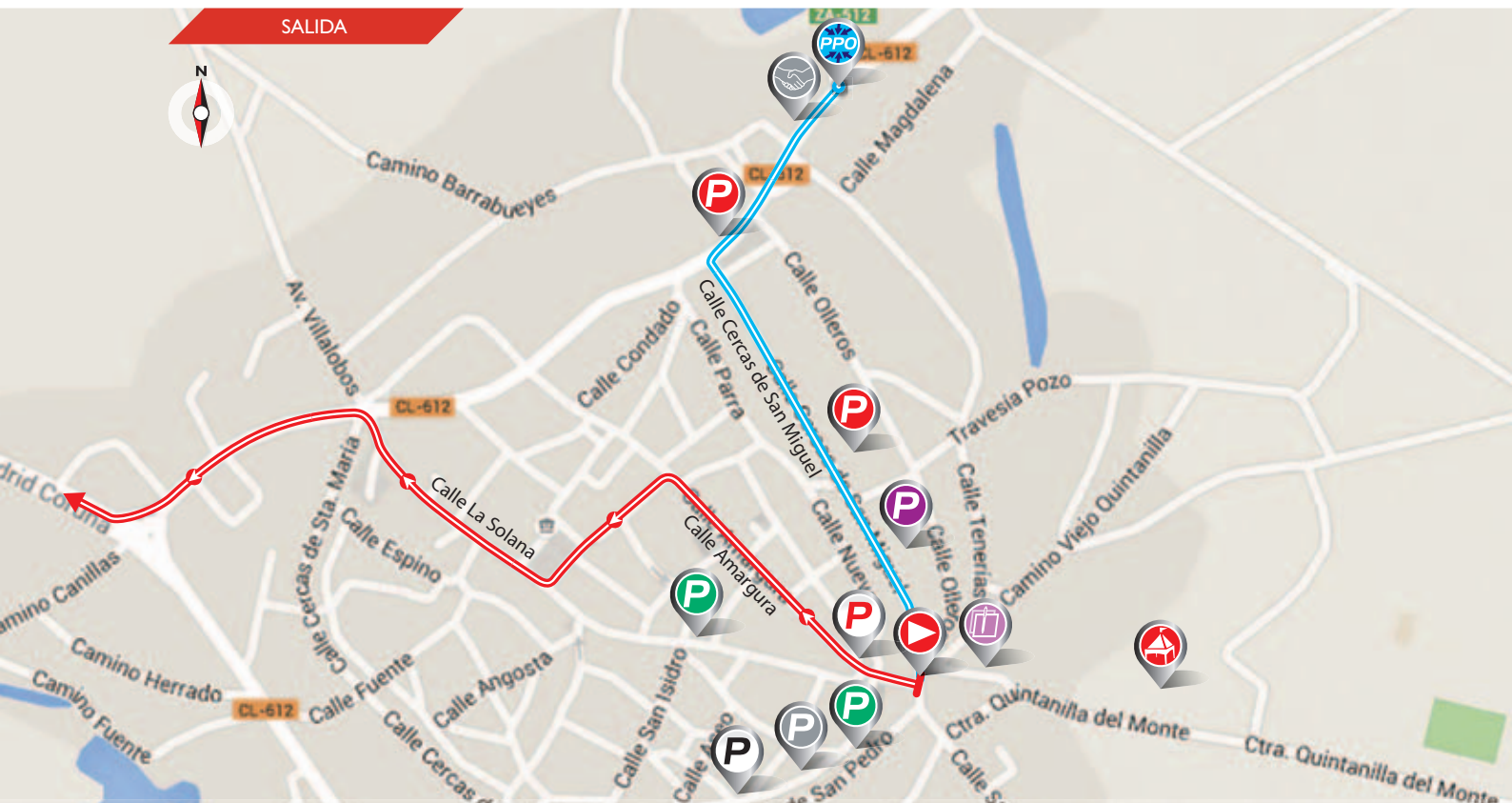
N-610
Salida hacia ZA-512
Villalpando

TAPIOLES

Datos del mapa ©2016 Google, basado en BCN IGN España

100 m

SALIDA



LÍNEA DE SALIDA
Puerta de San Andrés



PUNTO PASO OBLIGATORIO
C/ Feria
LAT 41°52'07.84"N
LONG 5°24'37.84"O



ACCESO INVITADOS



PUNTO DE ENCUENTRO
Prado entre Camino Viejo
Quintanilla y Ctra. Quintanilla del Monte



CONTROL DE FIRMAS
Ctra. Quintanilla del Monte
De 11:50 h a 12:35 h.



LLAMADA
12:40 h.



PARKING EQUIPOS



DISTANCIA:
70 m



PARKING ORGANIZACIÓN



PARKING PRENSA



PARKING INVITADOS



PARKING CARAVANA

SALIDA NEUTRALIZADA

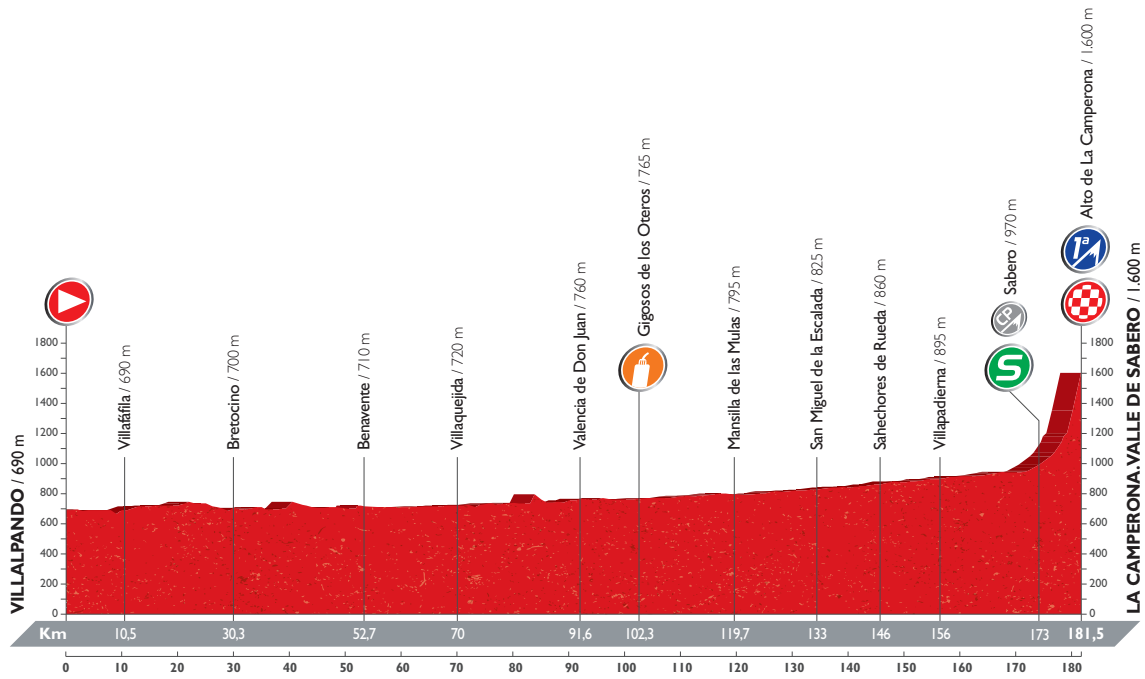
Puerta San Andrés, Ronda San Pedro, C/ Amargura, C/ Zarandona, Plaza Mayor, C/ La Solana, Plaza Yeguarizo, izda. Ctra. Rioseco, CL-612. Ctra. Madrid-A Coruña, ZA-715. Total: 7,3 km

SALIDA LANZADA

Dirección Villafáfila por la ZA-715 a la altura del hito kilométrico 5.

Datos del mapa ©2016 Google, basado en BCN IGN España

50 m

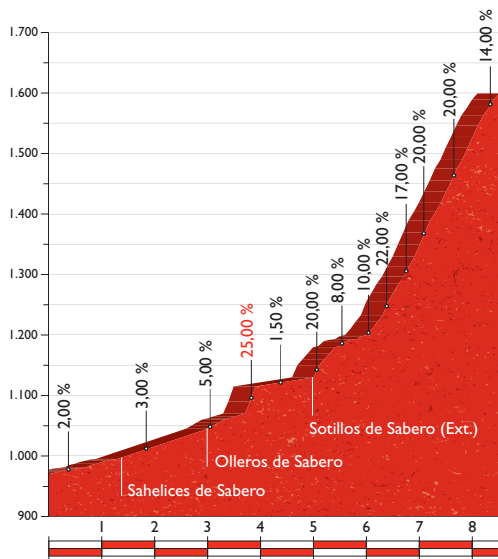




Altitud máx.: 1.600 m Ascenso: 1.373 m Descenso: 533 m



Alto de La Camperona

Ascenso: 8,5 km
 Altitud máx.: 1.600 m
 Desnivel: 630 m
 Pendiente media: 7,4 %
 Pendiente máx.: 25,0 %



ALTITUD	KILÓMETROS		ITINERARIO	HORARIO PREVISTO			
	RECORRIDOS	A RECORRER		CARAVANA	38 km/h	40 km/h	42 km/h
VILLALPANDO. PROVINCIA DE ZAMORA							
Salida neutralizada. 12:53 h.							
690	0,0	181,5	 Salida lanzada dirección Villafáfila por la ZA-715 a la altura del hito kilométrico 5	11:30	13:08	13:08	13:08
690	10,5	164,3	Villafáfila. Cruce izda. dirección Zamora ZA-P 1301	11:47	13:24	13:23	13:23
690	11,2	163,6	Cruce dcha. dirección La Tabla ZA-P 2315 (ZA-701)	11:47	13:25	13:24	13:24
725	19,1	162,4	Pasa a ser la ZA-702	12:01	13:38	13:36	13:35
735	21,3	160,2	Cruce rtda. dcha. dirección Benavente N-630	12:05	13:41	13:39	13:38
715	26,2	155,3	Cruce rtda. izda. dirección Bretó, ZA-100	12:15	13:49	13:47	13:45
700	30,3	152,8	Bretocino. ZA-100	12:24	13:55	13:53	13:51
695	31,0	150,5	Olmillos de Valverde. ZA-100	12:27	13:56	13:54	13:52
700	38,5	143,0	Cruce dcha. dirección Mozas ZA-P 1512	12:38	14:08	14:05	14:03
705	46,2	135,3	Cruce izda. dirección Benavente ZA-L 2567	12:39	14:20	14:17	14:14
710	47,0	134,5	Cruce dcha. dirección Benavente N-525	12:40	14:22	14:18	14:15
710	48,2	133,3	Sta. Cristina de la Polvorosa. N-525	12:44	14:24	14:20	14:16
700	51,9	129,6	Rtda. dcha. Av. del Ferial, <i>badenes pronunciados</i>	12:46	14:29	14:25	14:22
710	52,7	128,8	Benavente. Av. del Ferial, Plaza de la Soledad, rtda. recto. Av. de León	12:50	14:31	14:27	14:23
715	53,4	128,1	Rtda. dcha. dirección León C/San Cristóbal de Entreviñas, N-630	13:06	14:32	14:28	14:24
715	62,6	118,9	PROVINCIA DE LEÓN. N-630	13:20	14:46	14:41	14:37
715	66,5	115,0	Cimanes de la Vega. N-630	13:26	14:53	14:47	14:43
720	70,0	111,5	Villaquejida. N-630	13:31	14:58	14:53	14:48
738	80,0	101,5	Cruce dcha. dirección Valencia de Don Juan. LE-511	13:45	15:14	15:08	15:02
795	83,8	97,7	Cruce izda. LE-510	13:52	15:20	15:13	15:07
760	91,6	89,9	Valencia de Don Juan. Cruce dcha. dirección Correos. CL-621 , C/ Asturias	14:05	15:32	15:25	15:18
765	92,0	89,5	Cruce izda. dirección Matañano CL-512	14:15	15:33	15:26	15:19
760	97,7	83,8	Fresno de la Vega. LE-512	14:23	15:42	15:34	15:27
765	102,3	79,2	 GIGOSOS DE LOS OTEROS	14:29	15:49	15:41	15:34
785	111,0	70,5	Palanquinos. LE-512	14:42	16:03	15:54	15:46
785	113,0	68,5	Villanueva de las Manzanas. LE-512	14:44	16:06	15:57	15:49
795	119,7	61,8	Mansilla de las Mulas. Cruce izda. dirección León N-621 . Av. Constitución, C/ de los Mesones	14:53	16:17	16:07	15:59
790	121,0	60,5	Cruce dcha. dirección Villafalé LE-5625	14:56	16:19	16:09	16:00
795	123,0	58,5	Villafalé. LE-5625	14:59	16:22	16:12	16:03
800	125,0	56,5	Villiguer. LE-5625	15:02	16:25	16:15	16:06
825	133,0	48,5	San Miguel de la Escalada. Paso estrecho	15:15	16:38	16:27	16:18
825	134,3	47,2	Cruce dcha. dirección Casasola de Ruedas. Ctra. local. CV-162-36	15:17	16:40	16:29	16:19
840	138,0	43,5	Casasola de Rueda. LE-5636	15:22	16:45	16:35	16:25
845	139,0	42,5	Cruce dcha. dirección Gradefes LE-213	15:14	16:47	16:36	16:26
840	139,5	42,0	Cifuentes de Rueda. LE-213. C/ Triana	15:14	16:48	16:37	16:27
850	143,0	38,5	Gradefes. LE-213. Puente estrecho	15:20	16:53	16:42	16:32
860	144,5	37,0	Cruce izda. dirección Cistierna N-625	15:22	16:56	16:44	16:34
860	146,0	35,5	Sahechores de Rueda. N-625	15:23	16:58	16:47	16:36
880	148,0	33,5	San Cipriano de Rueda. N-625	15:27	17:01	16:50	16:39
885	153,0	28,5	Quintanilla de Rueda. N-625	15:35	17:09	16:57	16:46
895	154,5	27,0	Palacios de Rueda. N-625	15:37	17:11	16:59	16:48
895	156,0	25,5	Villapadierna. N-625	15:40	17:14	17:02	16:50
915	162,5	19,0	Vidanes. N-625	15:50	17:24	17:11	17:00



PUERTOS DE MONTAÑA



ALTO DE LA CAMPERONA

Km 181,5. Desnivel 630 m.
Ascenso 8,5 km. Porcentaje 7,4%

PARADA TÉCNICA CARAVANA

BENAVENTE

Km 52,7. Salida 13:05 h.

VALENCIA DE DON JUAN

Km 91,6. Salida 14:15 h.

SABERO

Km 173. Salida 16:15 h.



PASOS CON PRECAUCIÓN BANDERAS AMARILLAS

RD-RI-R = Rtda., B = Badenes, SC = Setos,
M = Medianas, GD = Curvas y cruces a la
derecha, GI = Curvas y cruces a la izquierda,
PE = Paso estrecho, T = Túnel

RI 0,2 - GD 4 - R 5 - R 12,6 - R 13,9 - R
17,3 - R 19,6 - R 26,6 - CD 38,5 - CI
46,2 - CD 47 - CD 50,5 - CI 51,8 - RD
51,9 - R 52,1 - RD 52,7 - B 52,8 - RD B
53,4 - RD 80 - CI 83,8 - CD 91,6 - RI 92
- R 92,4 - R 92,5 - R 110,1 - R 110,3 - CI
119,7 - CD 121 - PE 133 - CD 134,3
- CD 137,2 - CD 139 - CD 143,3 - PE
143,5 - CI 144,5 - RD 166,4 - CI 167 - R
168,6 - CI 171,5 - CD 172,2 - B 173 - B
176 - CD 176,7 - CD 178,4 - CD 178,6



VILLALPANDO

ETAPA 8

LA CAMPERONA.
VALLE DE SABERO

KILÓMETROS		HORARIO PREVISTO		ITINERARIO	CARAVANA	38 km/h	40 km/h	42 km/h
ALTITUD	RECORRIDOS	A RECORRER						
▲ Viene de pág. 117								
930	165,5	16,0		Sorriba del Esla. N-625. Av. Constitución	15:54	17:29	17:16	17:04
940	167,0	14,5		Giro izda. dirección Cistierna. N-625	15:56	17:31	17:18	17:06
944	167,5	14,0		Cistierna. Ctra. Mansilla de Mulas, Unquera	15:57	17:32	17:19	17:07
940	168,0	13,5		Pasa a ser la N-621	15:58	17:33	17:20	17:08
945	171,5	10,0		Cruce izda. dirección Sabero CL-626	16:03	17:38	17:25	17:13
960	172,2	9,3		Cruce dcha. Sabero LE-3146	16:04	17:39	17:26	17:14
970	173,0	8,5		SABERO. C/ San Pedro, C/ Díez de Enero, badenes, Comienza Puerto	16:05	17:41	17:27	17:15
995	174,3	7,2		Sahelices de Sabero. LE-3146	16:17	17:43	17:29	17:17
1.070	174,7	6,8		Cruce dcha. dirección Boñar CL-626	16:20	17:43	17:30	17:17
1.045	176,0	5,5		Olleros de Sabero. CL-626	16:22	17:45	17:32	17:19
1.140	178,0	3,5		Sotillos de Sabero (ext.). CL-626	16:22	17:49	17:35	17:22
1.180	178,4	3,1		Cruce dcha. C/ Guzmán El Bueno		17:49	17:35	17:22
1.190	178,6	2,9		Cruce dcha. dirección Alto de la Camperona		17:50	17:35	17:23
1.438	180,5	1,0		Un km a meta		17:53	17:38	17:25
1.600	181,5	0,0		ALTO DE LA CAMPERONA. VALLE DE SABERO. META		17:54	17:40	17:27



PUERTOS DE MONTAÑA



ALTO DE LA CAMPERONA

Km 181,5. Desnivel 630 m.
Ascenso 8,5 km. Porcentaje 7,4%

PARADA TÉCNICA CARAVANA

BENAVENTE

Km 52,7. Salida 13:05 h.

VALENCIA DE DON JUAN

Km 91,6. Salida 14:15 h.

SABERO

Km 173. Salida 16:15 h.



PASOS CON PRECAUCIÓN BANDERAS AMARILLAS

RD-RI-R = Rtda., B = Badenes, SC = Setos,
M = Medianas, GD = Curvas y cruces a la
derecha, GI = Curvas y cruces a la izquierda,
PE = Paso estrecho, T = Túnel

RI 0,2 - GD 4 - R 5 - R 12,6 - R 13,9 - R
17,3 - R 19,6 - R 26,6 - CD 38,5 - CI
46,2 - CD 47 - CD 50,5 - CI 51,8 - RD
51,9 - R 52,1 - RD 52,7 - B 52,8 - RD B
53,4 - RD 80 - CI 83,8 - CD 91,6 - RI 92
- R 92,4 - R 92,5 - R 110,1 - R 110,3 - CI
119,7 - CD 121 - PE 133 - CD 134,3
- CD 137,2 - CD 139 - CD 143,3 - PE
143,5 - CI 144,5 - RD 166,4 - CI 167 - R
168,6 - CI 171,5 - CD 172,2 - B 173 - B
176 - CD 176,7 - CD 178,4 - CD 178,6

181,5 km

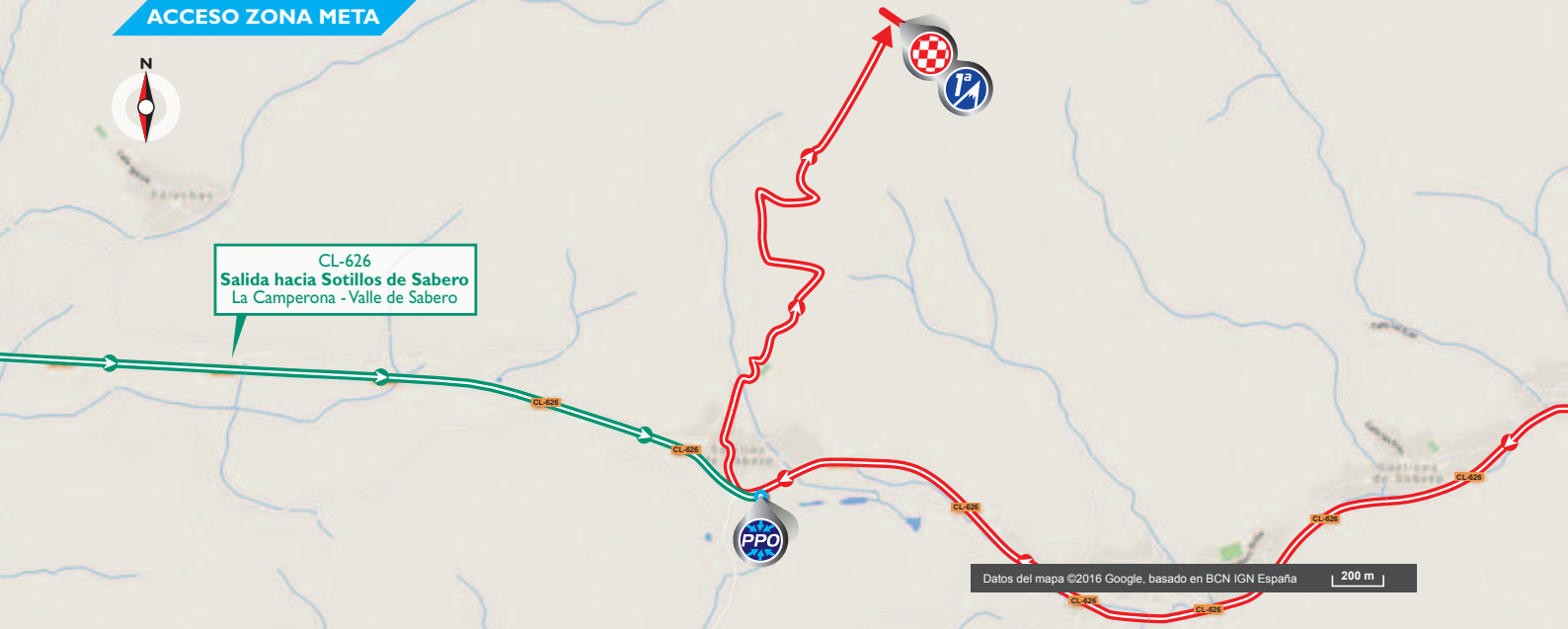
LA CAMPERONA. VALLE DE SABERO

ETAPA 8

ÚLTIMOS KM Y
ACCESO A META

Sábado 27 de agosto

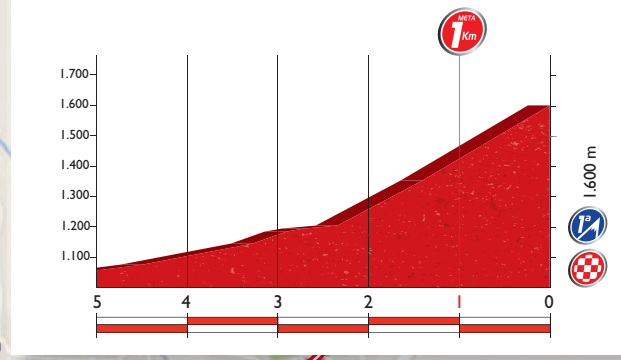
ACCESO ZONA META

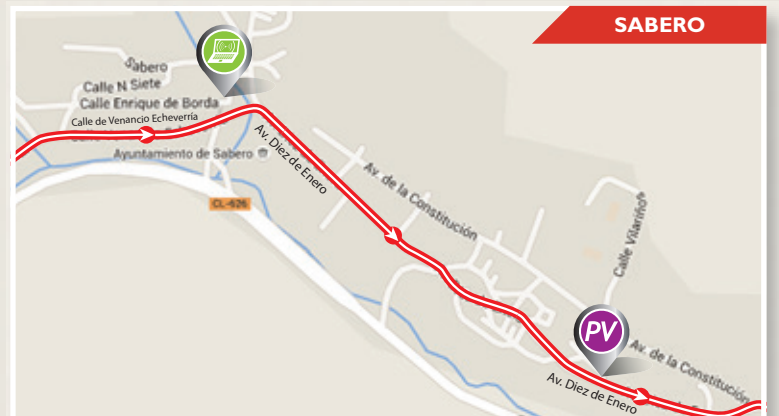


ÚLTIMOS KM



Altimetría 5 últimos km





LÍNEA DE META
Alto de La Camperona



PUNTO PASO OBLIGATORIO
Ctra. CL-626
Lat 42°50'01.79"N
Long 5°12'09.07"O



DESVÍO DE COCHES
Alto de La Camperona
(200 m antes de meta)



LLEGADA ÚLTIMO KM
Recta de 50 m curva izda. y recta de 200 m en subida pronunciada, curva dcha. y recta de 400 m en subida 170 m en ligera subida del 2%, recta de 200 m en subida pronunciada con porcentajes en el último km hasta del 20%, 17%, 9%, 14% y 11% aproximadamente.



O. PERMANENTE Y S. PRENSA
Museo de la Siderurgia y La Minería de Castilla y León
Plaza de San Blas, 1
24810 Sabero (León)



DISTANCIA A META
8 km



PARKING EQUIPOS
Parking antigua mina junto a C/ Guzmán El Bueno



DISTANCIA A META
4 km



PARKING ORGANIZACIÓN



PARKING PRENSA



PARKING INVITADOS



PARQUE VUELTA
Explanada del Casino,
Av. Diez de Enero, 14
(Sabero)
De 16:30 h a 20:30 h

Acceso restringido a Meta con acreditación especial



DIPUTACIÓN DE LEÓN



Juan Martínez Majo

Presidente de la Diputación de León

León es una provincia de contrastes. Y la Vuelta Ciclista a España ha vuelto a escoger nuestra montaña para mostrar una parte de la gran riqueza que atesoramos, porque nuestra tierra tiene mucho que ofrecer, mucho que contar.

La orografía de la provincia es muy singular y no sólo la orografía. El patrimonio natural leonés es un referente en toda España, a través de nuestros paisajes y las grandes oportunidades que ofrecen a visitantes y deportistas. Se conjugan con la gran riqueza patrimonial, con nuestras singulares tradiciones, nuestra gastronomía y el carácter de los leoneses, gentes acostumbradas a ser cruce de caminos y recibir a los visitantes que pasan por una tierra que, desde siempre, ha sido acogedora y cálida.

Estas características hacen de León una tierra única, con una impresionante riqueza que esta Vuelta a España nos brinda la posibilidad de mostrar al resto del mundo.

Por eso, desde la Diputación de León hemos querido, una vez más, continuar apoyando esta competición, que sirve como una muestra más de nuestro compromiso con el fomento del deporte en general y del ciclismo en particular. León tiene increíbles valles y altas montañas, parajes perfectos para dar al ciclismo la emoción en la que se basa este deporte.

Estamos seguros de que nuestras gentes colaborarán con esta competición, que todos estamos orgullosos de poder disfrutar, este año también, en nuestra provincia, desde la que invitamos a todos a que vengan a conocer sus increíbles posibilidades.

Un poco más de la provincia de León ...

Cueva de Valporquero, un viaje al corazón de la montaña

La Cueva de Valporquero se ha convertido, desde su apertura el 31 de julio de 1966, en uno de los ejes del turismo de la provincia, un producto turístico en sí mismo, único, una obra arquitectónica de la naturaleza que la Diputación quiere potenciar a lo largo de este año con motivo de la celebración de su 50 aniversario y que ya han visitado en este medio siglo más de 3 millones de personas.

Ubicada en la Reserva de la Biosfera Los Argüellos y enclavada junto a las Hoces de Vegacervera, uno de los parajes más

espectaculares de la provincia, Valporquero supone un 'viaje' al corazón de la montaña leonesa, con estalactitas, estalagmitas, su 'fantasma' y un recorrido fluvial subterráneo que no deja indiferente a nadie.

Con motivo del 50 aniversario, la Diputación ha puesto en marcha 'Valporquero Insólito', una nueva ruta de casi 3 horas de duración que recorre la cueva por un camino diferente y con parte del trayecto a oscuras, donde se podrán apreciar los contrastes y sentirse, en primera persona, como los primeros moradores.

 www.turisleon.com

**Halcon**
viajes



patrocinador
oficial de la
vuelta ciclista
a españa 2016



100%
CON
EL
DEPORTE



SABERO



Francisco-Javier García Álvarez

Alcalde de Sabero

En 2014 la Vuelta Ciclista a España finalizaba en el Valle de Sabero su etapa número catorce coronando el Alto de La Camperona. Fue un momento muy especial para el municipio pero también para la Vuelta, ya que La Camperona se convirtió en la etapa revelación de ese año.

Pero el trabajo no se agotó con aquella etapa y su emocionante subida, continuó y el 27 de agosto de 2016 el Valle de Sabero volverá a ser protagonista y "La Camperona" será, nuevamente, final de la octava etapa de la Vuelta Ciclista a España.

Los miles de visitantes que acogeremos disfrutarán de los excepcionales paisajes de nuestros pueblos y de nuestros recursos turísticos: El Museo de la Siderurgia y la Minería de Castilla y León, el caudaloso río Esla donde se celebran

competiciones de Aguas Bravas, la Cueva de Valdelaño y nuestro patrimonio minero.

El Valle de Sabero sabe muy bien lo que significa esfuerzo y disciplina, valores de los ciclistas, puesto que esos valores son los que han tenido durante más de 150 años nuestros mineros.

El afán de este Alcalde para conseguir que La Camperona se convierta en protagonista durante unos días y nuestro Valle sea noticia muchos meses, ha supuesto un enorme esfuerzo económico y humano que ha sido apoyado por la Corporación Municipal, la Diputación Provincial, instituciones locales y empresarios de la zona.



Un poco más de Sabero ...

El Valle de Sabero, antesala de los picos de Europa, une a sus espectaculares paisajes naturales, un patrimonio histórico que discurre por su pasado romano, medieval e industrial. Varias rutas de senderismo aúnan ambos paisajes, haciendo de su recorrido todo un deleite para los sentidos.

Pero sin duda, tres son los elementos más importantes de este rico patrimonio:

El Museo de la Siderurgia y la Minería de Castilla y León, conocido como la catedral del hierro, ya que ocupa el impresionante edificio de la Ferrería de San Blas, una joya de estilo neogótico que formó parte de los primeros altos hornos modernos de España.

El Canal de Aguas Bravas del Río Esla, que acoge a lo largo del año numerosas competiciones nacionales y que permite al visitante conocer de cerca este caudaloso río a bordo de piraguas o balsas neumáticas.

La Cueva de Valdelaño, que alberga en su pequeña cavidad una de las mayores concentraciones de formas geológicas del país.

Una variada oferta cultural y deportiva a lo largo del año, una rica gastronomía autóctona y el carácter acogedor de sus vecinos, completan los motivos para visitar este valle.



www.aytosabero.es

ecopilas CON LA LA VUELTA 2016

RECICLAR TIENE PREMIO*

Trae tus pilas usadas a reciclar

a los stands de Ecopilas que encontrarás en las salidas y metas de las etapas de la Vuelta Ciclista a España



ecopilas y la vuelta, unidos por el reciclaje

[@Ecopilas y @LaVuelta, unidos por el reciclaje]

***SE PREMIARÁ A LAS 5 PERSONAS QUE AL FINALIZAR LA VUELTA HAYAN ENTREGADO MÁS PILAS EN LOS STANDS DE ECOPILAS.**

ecopilas)

PATROCINADOR OFICIAL

**la
vuelta**



CISTIerna



Nicanor Jorge Sen Vélez

Alcalde de Cistierna

Cistierna se siente orgullosa de acoger la salida de la 9ª Etapa de la Vuelta Ciclista a España 2016 y a los numerosos visitantes que lleguen por ese u otro motivo, porque tienen garantizado el disfrute de un importantísimo acontecimiento deportivo, de los muchos atractivos que van a descubrir y de la hospitalidad de nuestros vecinos.

Ofrecemos al viajero nuestros bienes más preciados: una naturaleza imponente entre sotos y restos arqueológicos; un paisaje envidiable para disfrute de senderistas y montañeros; una amplia oferta deportiva para goce de los más activos y un refugio inigualable para cazadores y pescadores en busca de aventuras y buenas piezas que cobrar. Todo quedaría corto si olvidásemos los atractivos que ofrece ser sede montañesa del Instituto Bíblico y Oriental (IBO), el Museo del Ferroviario, el Campus de Inmersión Lingüística o contar con un notable patrimonio cultural, herencia de nuestro pasado romano.

Y para reponer fuerzas, una fantástica gastronomía, recuperada ya la olla ferroviaria, un plato que los maquinistas cocinaban a fuego lento durante los trayectos y que ahora se sirve en los restaurantes. En su defecto, un buen cocido montañés, las riquísimas truchas y platos de caza o los quesos y embutidos que se producen en la zona. Y como colofón, los afamados dulces y hojaldres elaborados con la más rica mantequilla de la montaña.

En definitiva; el visitante no permanecerá indiferente en la contemplación y disfrute de la que se ha llamado puerta a los Picos de Europa, que es como decir la antesala del Paraíso.



Un poco más de Cistierna ...

Atravesada de Norte a Sur por el río Esla, padre de los ríos leoneses, Cistierna está íntimamente ligada al agua desde sus orígenes. Fue lavadero del cobre y oro extraídos por los romanos en Anciles y Lois y sigue siendo el agua generadora de disfrute a través de la pesca y el piragüismo.

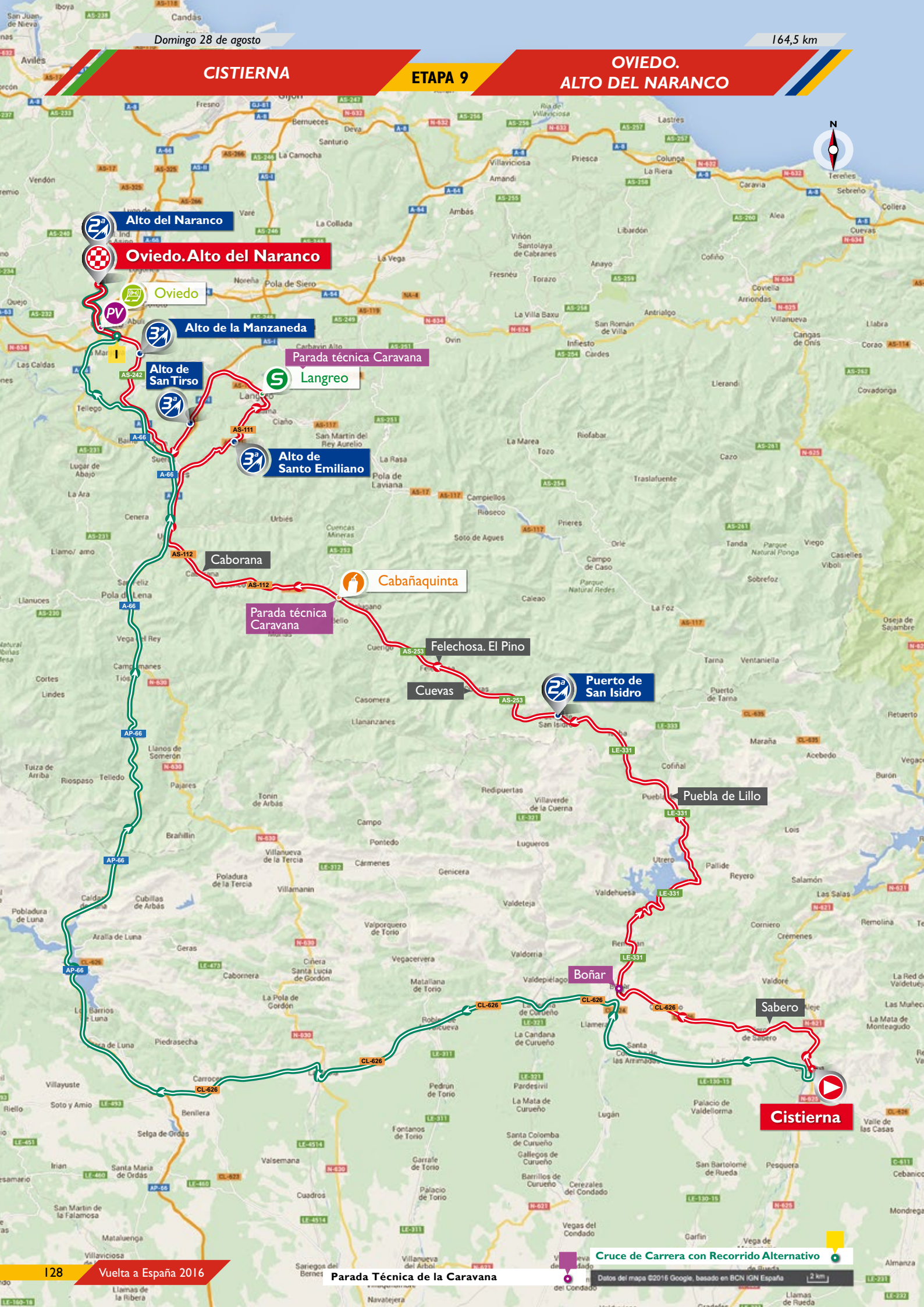
Flanqueada por Peñacorada y Picomoro y las tierras llanas del sur, fue frontera entre astures, cántabros y vacceos; patria de los vadinienses que plantaron cara a las legiones romanas. Es parte de Camino Olvidado a Santiago (Viejo Camino) y enclave importante de la Ruta Vadiniense. De su pasado romano dan fe

los castros y los tramos de la vieja calzada que pueden pisarse siguiendo las rutas señalizadas.

Escalada, espeleología, rutas en BTT, una intensa actividad micológica, avistamiento de su rica fauna y flora con ayuda de alguna de las guías locales ya publicadas son atractivos ineludibles. También la iglesia de Santa María, del siglo XII; la ermita rupestre del siglo X que alberga la imagen de San Guillermo, su patrón; el antiguo puente romano de Modino o el Puente de Hierro, de la escuela de Eiffel.

Tanto por disfrutar que el viajero no podrá irse sin descubrirlo.

www.cistierna.es



Cruce de Carrera con Recorrido Alternativo

Parada Técnica de la Caravana

Datos del mapa ©2016 Google, basado en BCN IGN España

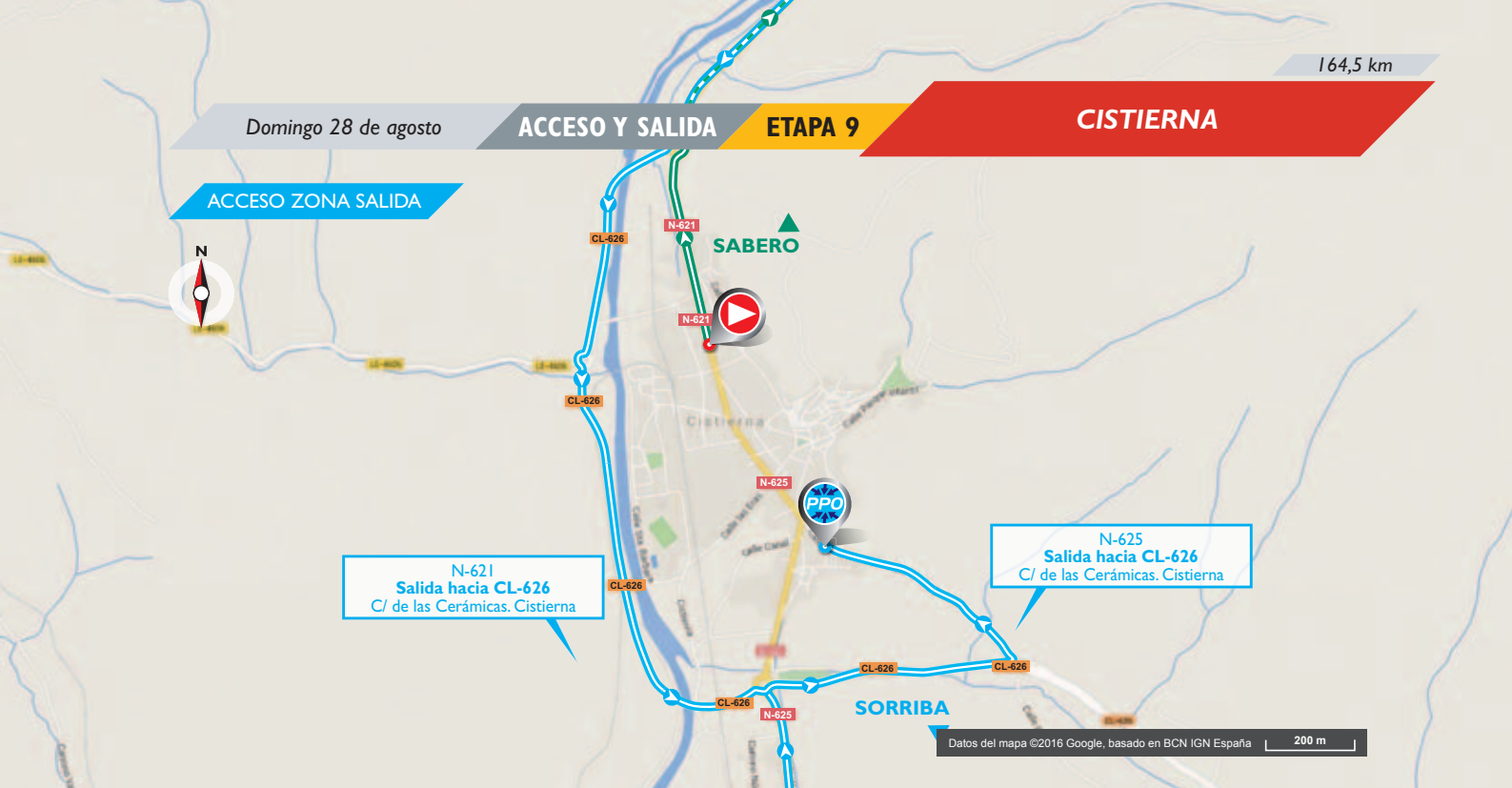
Domingo 28 de agosto

ACCESO Y SALIDA

ETAPA 9

CISTIerna

ACCESO ZONA SALIDA



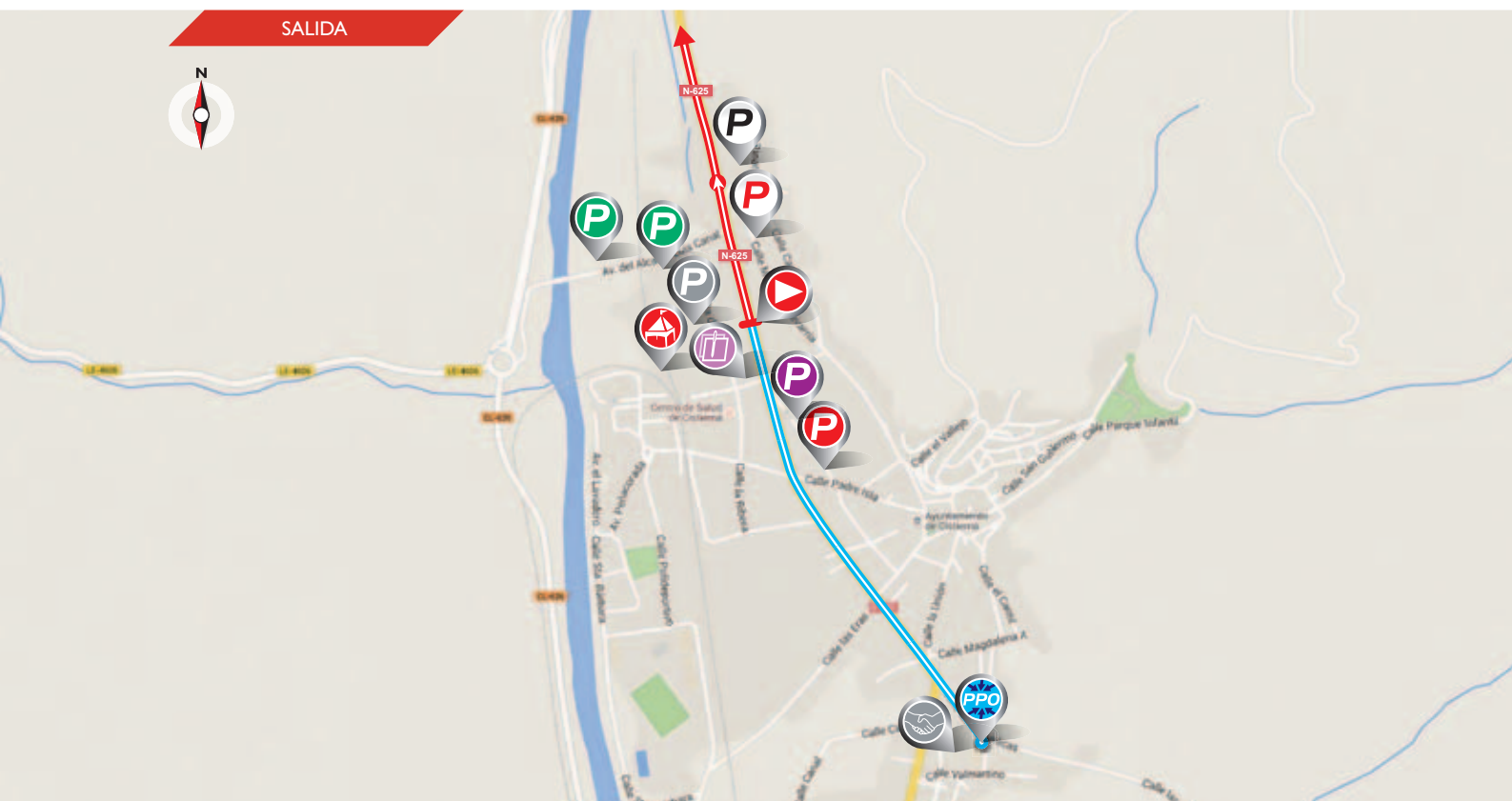
N-621
Salida hacia CL-626
C/ de las Cerámicas, Cistierna

N-625
Salida hacia CL-626
C/ de las Cerámicas, Cistierna

Datos del mapa ©2016 Google, basado en BCN IGN España

200 m

SALIDA



LÍNEA DE SALIDA
Ctra. N-625



CONTROL DE FIRMAS
C/ Juan Ferreras
De 12:45 h a 13:30 h.



PARKING ORGANIZACIÓN



PUNTO PASO OBLIGATORIO
Av. Constitución
LAT 42°48'02.20"N
LONG 5°07'31.25"O



LLAMADA
13:35 h.



PARKING PRENSA



ACCESO INVITADOS



PARKING EQUIPOS



PARKING INVITADOS



PUNTO DE ENCUENTRO
Prado junto a C/ Batalla



DISTANCIA:
200 m



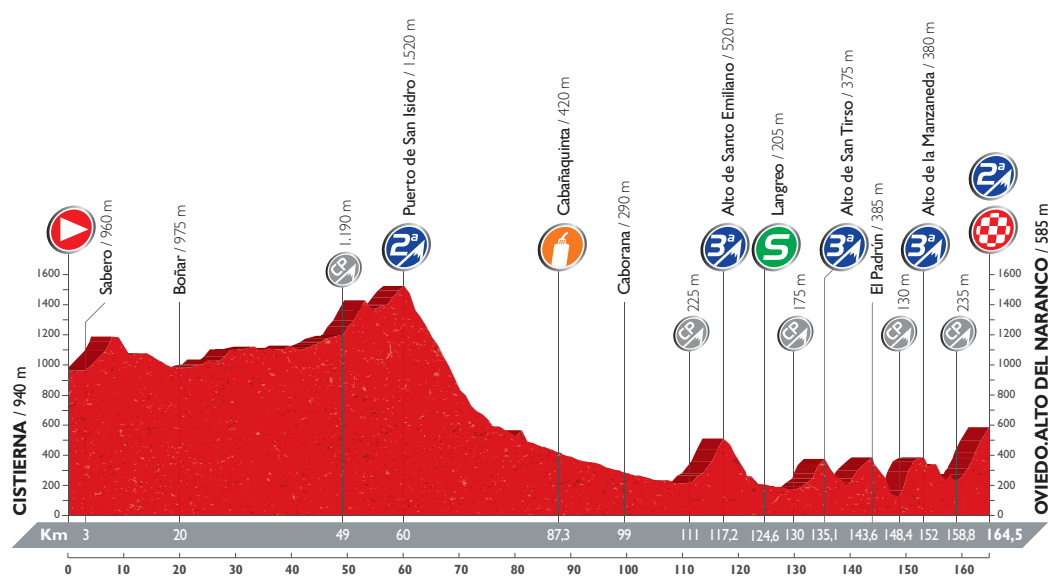
PARKING CARAVANA

SALIDA NEUTRALIZADA

C/ Donantes de Sangre, N-625.
Total: 1,8 km

SALIDA LANZADA

A la altura del hito kilométrico 65 por
la N-621 dirección Santander.



Altitud máx.: 1.520 m Ascenso: 2.685 m Descenso: 3.033 m



ALTITUD	KILÓMETROS		ITINERARIO	HORARIO PREVISTO			
	RECORRIDOS	A RECORRER		CARAVANA	37 km/h	39 km/h	41 km/h
CISTERNA. PROVINCIA DE LEÓN							
Salida neutralizada. 13:23 h.							
940	0,0	164,5	Salida lanzada a la altura del hito kilométrico 65 por la N-621 dirección Santander	12:00	13:27	13:27	13:27
960	1,0	163,5	Cruce izda. dirección Sabero CL-626	12:01	13:28	13:28	13:28
960	1,7	162,8	Cruce dcha. dirección Sabero LE-3146	12:02	13:29	13:29	13:29
960	3,0	161,5	Sabero. C/ Diez de Enero, LE-3146	12:04	13:31	13:31	13:31
990	4,0	160,5	Sahelices de Sabero. LE-3146	12:06	13:33	13:33	13:32
1.090	6,6	157,9	Cruce dcha. dirección León CL-626	12:10	13:37	13:37	13:36
1.075	14,0	150,5	Grandoso. CL-626	12:22	13:49	13:48	13:47
980	18,6	145,9	Cruce rtda. dcha. dirección Boñar LE-3605	12:30	13:57	13:55	13:54
975	19,2	145,3	Cruce dcha. dirección Boñar LE-331	12:38	13:58	13:56	13:55
975	20,0	144,5	Boñar. LE-331	12:39	13:59	13:57	13:56
1.033	25,0	139,5	Valdescastillo. LE-331	12:57	14:07	14:05	14:03
1.100	31,3	133,2	Túnel 200 m en curva dcha. Iluminar	13:07	14:17	14:15	14:12
1.100	38,4	126,1	Túnel de 200 m. Iluminar	13:19	14:29	14:26	14:23
1.125	39,6	124,9	Túnel 350 m. Iluminar	13:21	14:31	14:27	14:24
1.130	44,0	120,5	Puebla de Lillo. LE-331	13:27	14:38	14:34	14:31
1.190	49,0	115,5	Comienza Puerto. LE-331	13:36	14:46	14:42	14:38
1.355	54,5	110,0	Isoba. LE-331	13:45	14:55	14:50	14:46
1.520	60,0	104,5	PUERTO DE SAN ISIDRO. PRINCIPADO DE ASTURIAS, Pasa a ser la AS-253	13:52	15:04	14:59	14:54
795	71,0	93,5	Cuevas. AS-253	14:10	15:22	15:16	15:10
670	74,0	90,5	Felechosa. El Pino. AS-253	14:14	15:27	15:20	15:15
590	77,0	87,5	La Poba de Viella. Llanos. AS-253	14:17	15:31	15:25	15:19
525	80,0	84,5	Collanzo. AS-253	14:22	15:36	15:30	15:24
435	86,5	78,0	Cruce dcha. dirección Cabañaquinta AS-112a	14:33	15:47	15:40	15:33
430	86,7	77,8	Rtda. dcha. e izda. dirección Moreda AS-112a	14:33	15:47	15:40	15:33
420	87,3	77,2	CABAÑAQUINTA. AS-112a	14:34	15:48	15:41	15:34
360	92,0	72,5	Corigos. AS-112a	14:52	15:56	15:48	15:41
300	98,0	66,5	Moreda. AS-112a badenes	15:00	16:05	15:57	15:50
290	99,0	65,5	Caborana. AS-112a rtda. dcha. dirección Mieres	15:01	16:07	15:59	15:51
245	104,0	60,5	Cruce dcha. dirección Figaredo AS-242	15:08	16:15	16:07	15:59
230	105,0	59,5	Figaredo. AS-242	15:09	16:17	16:08	16:00
220	108,8	55,7	Mieres. C/ Fray Pauliño Álvarez, AS-242	15:14	16:23	16:14	16:06
215	110,4	54,1	Cruce dcha. dirección Langreo AS-111	15:16	16:26	16:16	16:08
225	111,0	53,5	Comienza Puerto. AS-111	15:17	16:27	16:17	16:09
520	117,2	47,3	ALTO DE SANTO EMILIANO. AS-111	15:25	16:37	16:27	16:18
210	123,2	41,3	Rtda. dcha. dirección La Felguera	15:33	16:46	16:36	16:27
205	123,5	41,0	Rtda. izda. dirección La Felguera AS-246. C/ Jovellanos, Sama (ext.), C/ Mariano Gutiérrez	15:34	16:47	16:37	16:27
205	124,6	39,9	LANGREO. Rtda. dcha. C/ Manuel Suárez, C/ Julián Duro, izda. C/ Melquiades Álvarez, badén, C/ Picasso	15:36	16:49	16:38	16:29
190	126,4	38,1	Cruce rtda. dcha. todas direcciones se entra en la autovía AS-117	15:48	16:51	16:41	16:31
175	128,7	35,8	Rtda. dcha. dirección Olloniego	15:52	16:55	16:45	16:35
170	129,2	35,3	Cruce izda. dirección San Tirso AS-335	15:53	16:56	16:45	16:36
175	130,0	34,5	Comienza Puerto. AS-335	15:54	16:57	16:47	16:37
280	133,3	31,2	Túnel de 100 m. Sin iluminar	16:00	17:03	16:52	16:42
375	135,1	29,4	ALTO DE SAN TIRSO. AS-335	16:03	17:06	16:54	16:44



PUERTOS DE MONTAÑA



PUERTO DE SAN ISIDRO

Km 60. Desnivel 330 m. Ascenso 11 km. Porcentaje 3%



ALTO DE SANTO EMILIANO

Km 117,2. Desnivel 295 m. Ascenso 6,2 km. Porcentaje 4,7%



ALTO DE SAN TIRSO

Km 135,1. Desnivel 200 m. Ascenso 5,1 km. Porcentaje 3,9%



ALTO DE LA MANZANEDA

Km 152. Desnivel 250 m. Ascenso 3,6 km. Porcentaje 6,9%



ALTO DEL NARANCO

Km 164,5. Desnivel 350 m. Ascenso 5,7 km. Porcentaje 6,1%

PARADA TÉCNICA CARAVANA

BOÑAR

Km 20. Salida 12:49 h.

CABAÑAQUINTA

Km 87,3. Salida 14:44 h.

LANGREO

Km 124,6. Salida 15:46 h.



PASOS CON PRECAUCIÓN BANDERAS AMARILLAS

RD-RI-R = Rtda., **B** = Badeses, **SC** = Setos, **M** = Medianas, **GD** = Curvas y cruces a la derecha, **GI** = Curvas y cruces a la izquierda, **PE** = Paso estrecho, **T** = Túnel

GI 1 - GD 1,7 - GD 6,6 - RD 18,6 - GD 19,2 - T 31,3 - T 38,4 - T 39,6 - GD 86,5 - RD 86,7 - R 92,3 - R 97 - B 98 - B 98,5 - B 99 - RD 100,2 - GD 104 - CD 107 - RD 107,5 - GD 110,4 - SC 111,4 - GI 121 - RD 123,2 - RI 123,5 - R 124,1 - RD 124,6 - GI 124,8 - B 124,9 - GI 126 - R 126,1 - RD 126,4 - RD 128,7 - GI 129,2 - B 133,4 - GD 135,2 - GD 139 - RD 139,2 - SC 153,7 - B 156,5 - RI 156,6 - RD 157,7 - GD 158 - GI 158,4 - R 158,6 - GI 157,8



KILÓMETROS			ITINERARIO	HORARIO PREVISTO			
ALTITUD	RECORRIDOS	A RECORRER		CARAVANA	37 km/h	39 km/h	41 km/h
▲ Viene de pág. 131							
380	135,2	29,3	Cruce dcha. dirección Mieres AS-335	16:06	17:06	16:55	16:44
200	139,0	25,5	Cruce dcha. dcha. todas direcciones AS-242	16:12	17:12	17:00	16:50
211	139,8	24,7	La Rebollada. AS-242	16:13	17:13	17:02	16:51
385	143,6	20,9	El Padrún. AS-242 bajada pronunciada	16:19	17:19	17:07	16:57
145	147,0	17,5	Olloniego. AS-242	16:25	17:25	17:13	17:02
130	148,4	16,1	 Puente Río Nalón. Comienza puerto. AS-242	16:27	17:27	17:15	17:04
380	152,0	12,5	 ALTO DE LA MANZANEDA. AS-242	16:33	17:33	17:20	17:09
260	156,5	8,0	Oviedo. Rtda. izda. C/ San Lorenzo, C/ Muñoz Degraín, tacos centrales, Plaza Castilla, C/ Padre Vinjoy, dcha. Av. Hermanos Menéndez Pidal	16:40	17:40	17:27	17:16
240	158,4	6,1	Av. Colón, en sentido contrario a la circulación, rtda. C/ Ramiro I	16:43	17:43	17:30	17:18
235	158,8	5,7	 Comienza Puerto. Av. de los Monumentos	16:44	17:44	17:31	17:19
585	164,5	0,0	 OVIEDO. ALTO DEL NARANCO. META	16:53	17:53	17:40	17:27



PUERTOS DE MONTAÑA

**PUERTO DE SAN ISIDRO**

Km 60. Desnivel 330 m.
Ascenso 11 km. Porcentaje 3%

**ALTO DE SANTO EMILIANO**

Km 117,2. Desnivel 295 m.
Ascenso 6,2 km. Porcentaje 4,7%

**ALTO DE SAN TIRSO**

Km 135,1. Desnivel 200 m.
Ascenso 5,1 km. Porcentaje 3,9%

**ALTO DE LA MANZANEDA**

Km 152. Desnivel 250 m.
Ascenso 3,6 km. Porcentaje 6,9%

**ALTO DEL NARANCO**

Km 164,5. Desnivel 350 m.
Ascenso 5,7 km. Porcentaje 6,1%

PARADA TÉCNICA CARAVANA

BOÑAR

Km 20. Salida 12:49 h.

CABAÑAQUINTA

Km 87,3. Salida 14:44 h.

LANGREO

Km 124,6. Salida 15:46 h.



PASOS CON PRECAUCIÓN BANDERAS AMARILLAS

RD-RI-R = Rtda., **B** = Badenes, **SC** = Setos,
M = Medianas, **GD** = Curvas y cruces a la derecha, **GI** = Curvas y cruces a la izquierda,
PE = Paso estrecho, **T** = Túnel

GI 1 - GD 1,7 - GD 6,6 - RD 18,6 - GD 19,2 - T 31,3 - T 38,4 - T 39,6 - GD 86,5 - RD, I 86,7 - R 92,3 - R 97 - B 98 - B 98,5 - B 99 - RD 100,2 - GD 104 - CD 107 - RD 107,5 - GD 110,4 - SC 111,4 - GI 121 - RD 123,2 - RI 123,5 - R 124,1 - RD 124,6 - GI 124,8 - B 124,9 - GI 126 - R 126,1 - RD 126,4 - RD 128,7 - GI 129,2 - B 133,4 - GD 135,2 - GD 139 - RD 139,2 - SC 153,7 - B 156,5 - RI 156,6 - RD 157,7 - GD 158 - GI 158,4 - R 158,6 - GI 157,8

164,5 km

OVIEDO. ALTO DEL NARANCO

ETAPA 9

ÚLTIMOS KM Y ACCESO A META

Domingo 28 de agosto

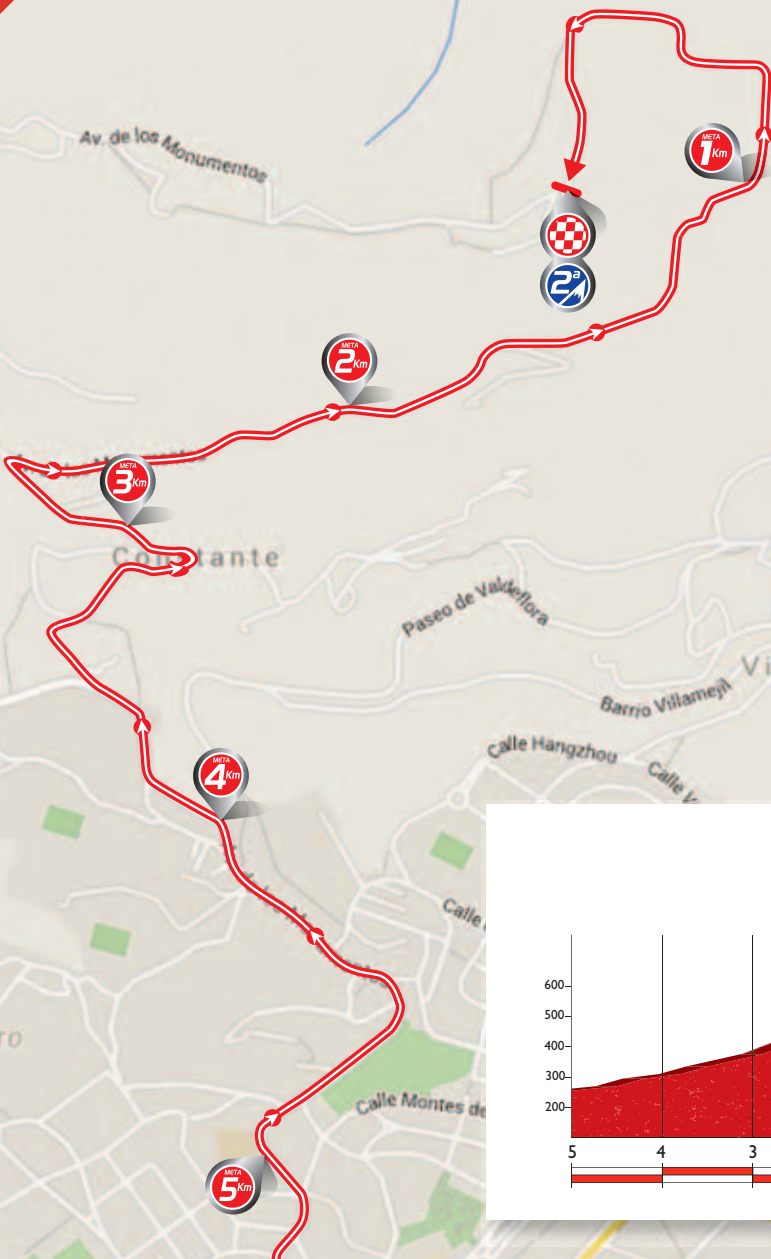
ACCESO ZONA META



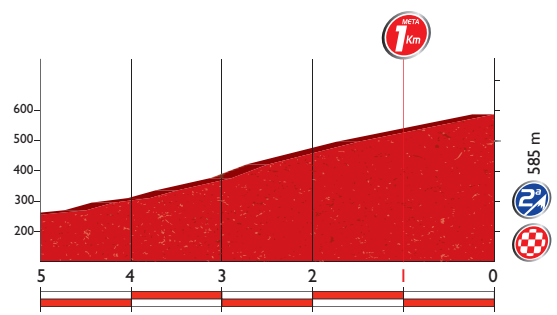
N-630
Salida hacia Av. Menéndez Pidal
Alto del Naranco

Datos del mapa ©2016 Google, basado en BCN IGN España | 500 m

ÚLTIMOS KM



Altimetría 5 últimos km

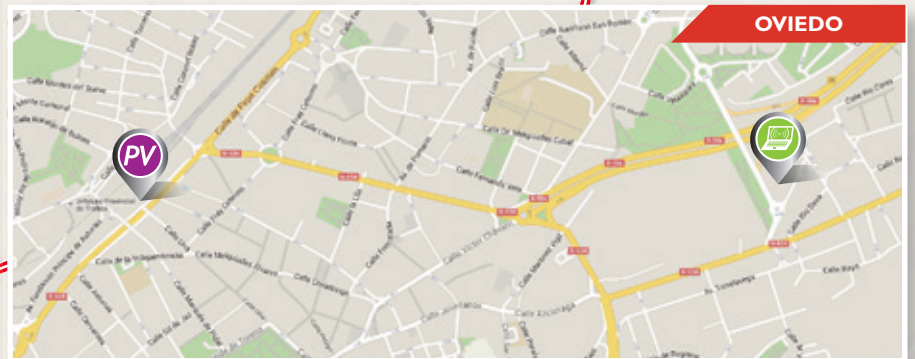


Domingo 28 de agosto

META

ETAPA 9

OVIEDO. ALTO DEL NARANCO



LÍNEA DE META
Alto del Naranco



PUNTO PASO OBLIGATORIO
Av. de los Monumentos
Lat 43°22'35.46"N
Long 5°51'56.59"O



DESVÍO DE COCHES
Alto del Naranco
(300 m antes de meta)



LLEGADA ÚLTIMO KM
Recta con ligera curva a la izda. de
275 m curva izda. y dcha. de
150 m recta de 120 m y
recta de 290 m último km
aproximadamente al 6%.



O. PERMANENTE Y S. PRENSA
Palacio Municipal de Deportes
C/ del Río Caudal, s/n
33010 Oviedo



DISTANCIA A META
7 km



PARKING EQUIPOS
Av. de los Monumentos,
C/ Enrique de Ossó



DISTANCIA A META
4 km



PARKING ORGANIZACIÓN



PARKING PRENSA



PARKING INVITADOS



PARQUE VUELTA
C/ Uria, 101A
(Oviedo)
De 16:30 h a 20:30 h



PRINCIPADO DE ASTURIAS



Javier Fernández Fernández

Presidente del Principado de Asturias

Ha transcurrido ya un año, doce meses de avatares que nos han traído de nuevo a las puertas de estos días tan señalados para los amantes del ciclismo. Un año en el que han podido cambiar muchas cosas pero no la pasión que en Asturias sentimos por este deporte y por la Vuelta. Valores como el sacrificio, la humildad o el trabajo en equipo son una constante de este acontecimiento deportivo al que nuestra comunidad autónoma ha aportado etapas espectaculares en belleza y dificultad.

Con gran protagonismo en la carrera española, Asturias volverá a tener una presencia relevante en esta edición con dos finales clásicos: el Naranco en Oviedo y los Lagos de Covadonga. A estas dos postales de interior se une una salida inédita en nuestra costa: Colunga. Sin duda, tres escenarios de lujo

para este evento y otra oportunidad para volver a mostrar la excepcionalidad de los paisajes de una tierra como la nuestra, en la que la calidez de la acogida a quien nos visita es también una seña de identidad.

Estoy seguro de que los aficionados asturianos y visitantes serán fieles a su cita a pie de asfalto. Y espero y deseo que los componentes de la caravana ciclista disfruten de todo lo mucho y bueno que ofrece Asturias y de la hospitalidad de los asturianos.

Sed bienvenidos.



Un poco más de la provincia de Asturias ...

Asturias, Paraíso Natural

Asturias recibe a la Vuelta en uno de sus espacios más icónicos: el Monte Naranco, un magnífico mirador sobre la ciudad de Oviedo presidido por Santa María del Naranco y San Miguel de Lillo, dos edificios prerrománicos que forman parte del Patrimonio Mundial de la UNESCO y nos trasladan a los tiempos del Reino de Asturias.

Este es un magnífico punto de partida para recorrer Asturias, una tierra reconocida como un Paraíso Natural que alberga seis espacios declarados Reserva de la Biosfera por la UNESCO y que

se ha consagrado al mantenimiento de valores medioambientales permitiendo que un espacio tan sensible como la costa esté considerado como el mejor conservado de España.

Asturias es una tierra de diversidad y convivencia, desde espacios costeros que se funden con áreas de alta montaña, a ciudades llenas de vanguardia que comparten centenarias tradiciones con la infinidad de pueblos que salpican una geografía tan variada como sorprendente.

www.turismoasturias.es

VEN A ASTURIAS
Y DISFRUTA COMO LO HACEMOS AQUÍ

GUARDIANES DEL PARAÍSO

TURISMOASTURIAS.ES



Asturias
paraíso natural



GOBIERNO DEL
PRINCIPADO DE ASTURIAS



OVIEDO



Wenceslao López

Alcalde de Oviedo

Oviedo está de enhorabuena al ser un año más, anfitriona de una de las etapas de la Vuelta Ciclista a España. Será el próximo 28 de agosto cuando nuestra ciudad se convierta en escenario de una de las rondas ciclistas más importantes del circuito internacional. Una prometedora etapa con salida en la localidad leonesa de Cistierna y meta en la cima del Monte Naranco.

La alfombra para la llegada de la 71ª edición de la Vuelta se desplegará arropada por el imponente paisaje que ofrece la capital del Principado, desde el alto de La Manzaneda, pasando por algunas de las arterias más importantes de la ciudad, siempre a la sombra de la majestuosa torre de la Catedral

para concluir en el Monte Naranco, donde se ubican dos joyas del arte prerrománico: Santa María del Naranco y San Miguel de Lillo. Sin duda, una bonita postal para ofrecer a los miles de espectadores que seguirán la prueba desde medio mundo. Nos espera una jornada cargada de esfuerzo, entrega, compañerismo y sacrificio con la ciudad de Oviedo como plató.

Deseo, como alcalde de Oviedo y como aficionado al ciclismo, que todos disfrutemos de una etapa vibrante y doy la bienvenida, en nombre de todos los ovetenses, a los equipos participantes, a patrocinadores, medios de comunicación y aficionados.



Un poco más de Oviedo ...

Oviedo, la capital de Asturias, lidera el turismo en la región. La promoción turística ha sido y sigue siendo clave en la percepción de la imagen de esa "Vetusta" de la que Clarín hablaba en su obra, "La Regenta". Prueba de ello es que los últimos datos del Instituto Nacional de Estadística aseguran que el turismo se ha incrementado más de un 10%. En el caso de Oviedo hay varios frentes que a su vez configuran distintos tipos de visitantes. Sus intereses, percepciones, gustos, características... protagonizan a su vez diferentes programas de promoción turística, en los que siempre suma la oferta hotelera y gastronómica. Así, la capital asturiana es referente en el norte de España, en turismo de congresos; actividad cultural y también en patrimonio artístico.

Oviedo atesora monumentos únicos del estilo prerrománico, Patrimonio de la Humanidad, que convierten a esta ciudad en cita ineludible para los amantes del Arte. Merecen especial mención Santullano o San Julián de los Prados, Santa María del Naranco, San Miguel de Lillo, la Cámara Santa de la Catedral o la fuente de Foncalada, único testimonio de construcción civil con utilidad pública en la Alta Edad Media. La capital asturiana esconde rincones, huellas de un pasado histórico y testimonios de una ciudad moderna, que continúa trabajando para ser epicentro del turismo en el Principado.



www.oviedo.es



Way of Life!

V-Strom 650XT ABS

Busca tu libertad

El diseño de la nueva V-Strom 650XT refleja sus incomparables prestaciones aventureras. El frontal de nuevo diseño acompañado de unas nuevas llantas de radios delatan sus intenciones. Acompañala de unos accesorios diseñados para ampliar tus horizontes y se habrán terminado las excusas para salir en busca de tu libertad.



moto.suzuki.es



SIERO



Ángel Antonio García González

Alcalde de Siero

Lugones quiere dar la bienvenida a toda la familia de la Vuelta'16. Desde el corazón de Asturias, donde el ciclismo forma parte de nuestro ADN, estamos convencidos que la respuesta, ante el privilegio de albergar una salida de etapa, será masiva y que las gentes abarrotarán las calles por las que transcurrirá la carrera.

Nuestro concejo y el ciclismo están intrínsecamente unidos. Han pasado ya bastantes años, pero la huella que el CLAS dejó en el mundo de la bicicleta y en nuestro concejo permanece muy viva. Por ello, Siero apuesta de forma decidida por la bici como práctica deportiva y como medio de transporte. Este mismo año pusimos en marcha una feria monográfica sobre la bicicleta que trajo a Lugones a más de 60 marcas y miles

de personas y que queremos que se convierta en una seña de identidad propia.

El escaparate que supone, para nuestro concejo, estar presente en la Vuelta Ciclista a España es tan sólo comparable al prestigio que tiene la ronda española en el panorama internacional. Una reputación que se ha labrado por el arraigo que tiene en la sociedad y por su capacidad de adaptación a los nuevos tiempos y a las demandas de los seguidores lo que la convierte en un modelo a seguir para todos.

Estoy seguro que el 29 de agosto será toda una fiesta del deporte y un éxito rotundo en el que disfrutaremos los sierenses, los aficionados y los ciclistas.

Un poco más de Siero ...

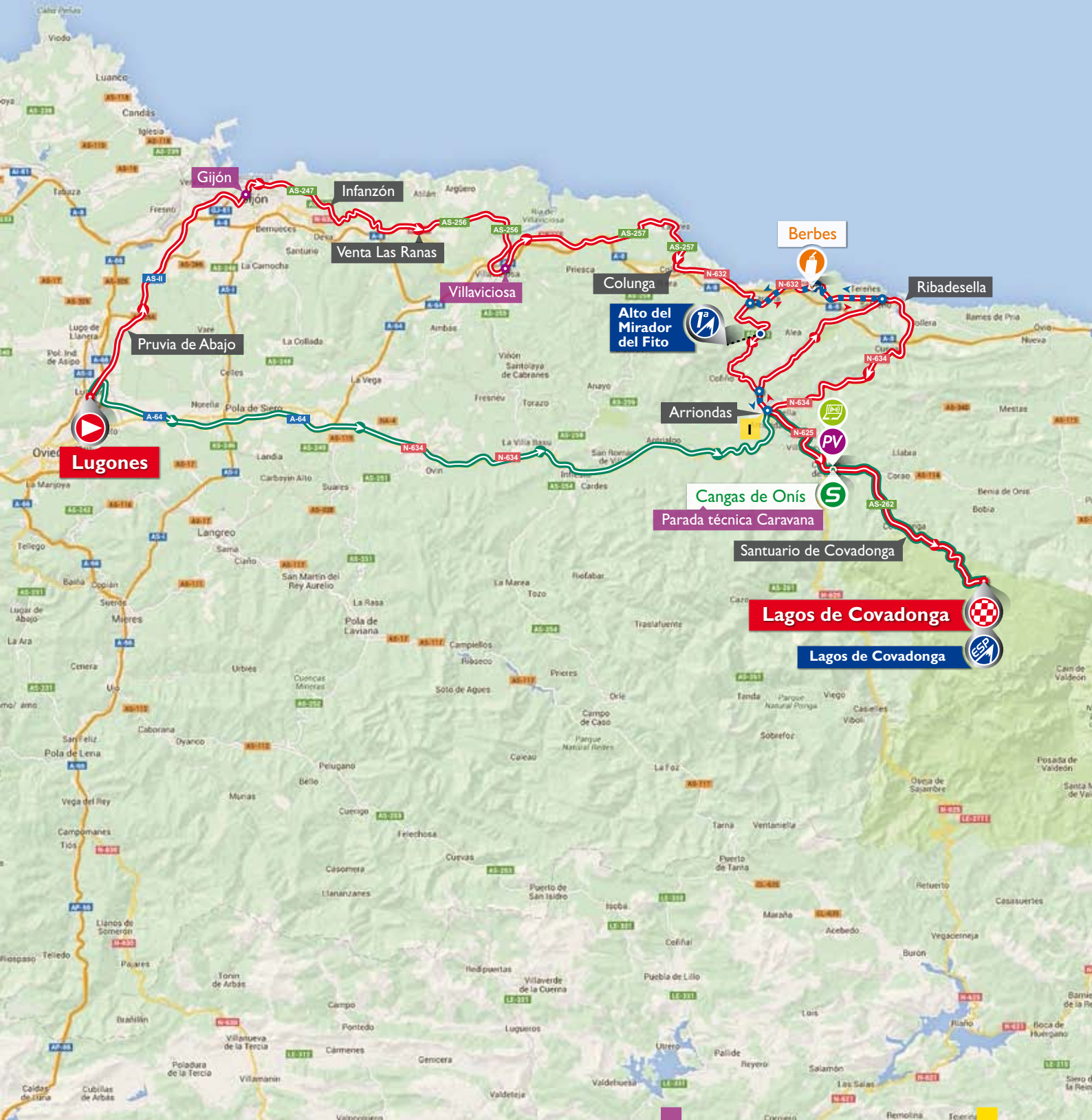
Situado en el centro de Asturias, Siero se ha convertido en los últimos años en un concejo clave dentro de la región. Sus excelentes comunicaciones, su crecimiento demográfico, su ubicación en el corazón del Paraíso Natural y su transformación en un concejo moderno hacen de sus 209,3 Km² de superficie un lugar indispensable para visitar.

Siero es una Asturias en miniatura, con dos núcleos de gran población y un gran hábitat rural donde la naturaleza es la protagonista. Destacan su notable patrimonio de palacios rurales,

sus numerosas rutas y sendas, su gastronomía, la gran cantidad de productores de sidra y sus grandes fiestas populares.

Nuestro concejo ofrece al visitante una diversa oferta de actividades y lugares que conocer, con la ventaja que supone, además, su ubicación que lo sitúa a 15 minutos de la costa, de la cordillera y de las principales ciudades de Asturias. Y qué decir de sus habitantes, que acogen con los brazos abiertos y con la tradicional hospitalidad asturiana que convierte cualquier estancia en nuestra tierra en una visita inolvidable.

 www.ayto-siero.es



Lugones

Lagos de Covadonga

Lagos de Covadonga

Parada Técnica de la Caravana

Cruce de Carrera con Recorrido Alternativo

Paso Previo

Datos del mapa ©2016 Google, basado en BCN IGN España

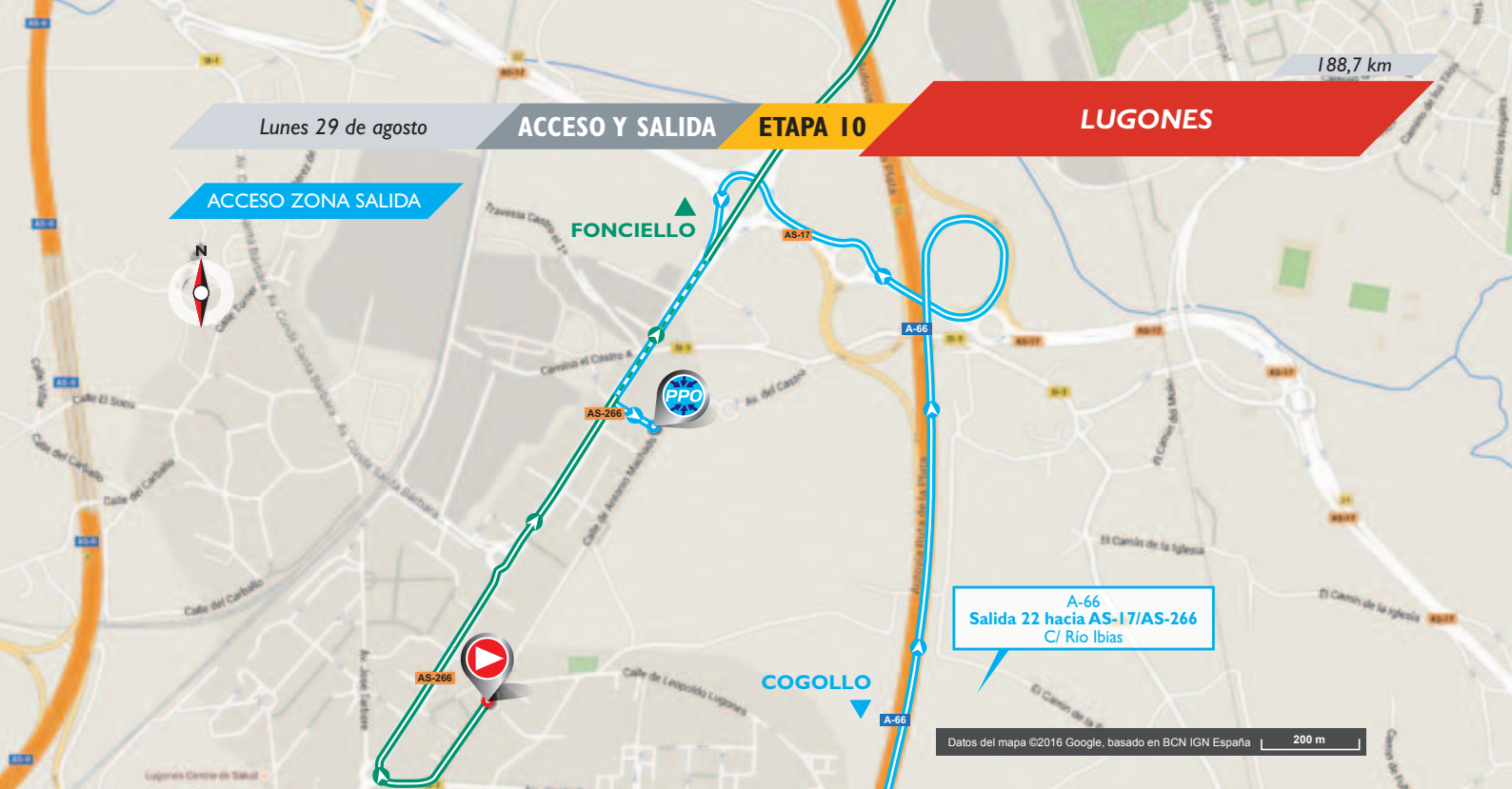
Lunes 29 de agosto

ACCESO Y SALIDA

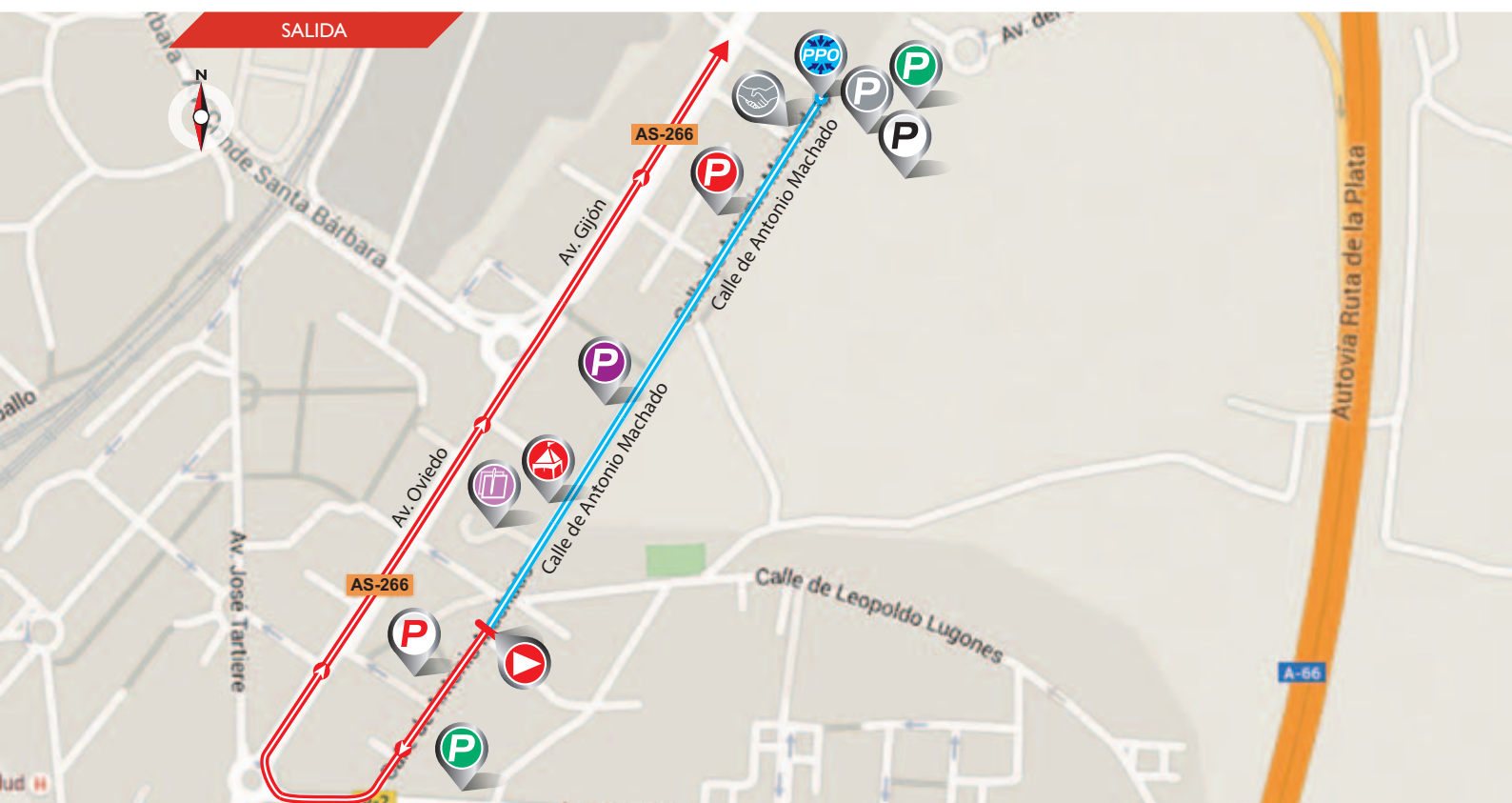
ETAPA 10

LUGONES

ACCESO ZONA SALIDA



SALIDA



LÍNEA DE SALIDA
C/ Antonio Machado



CONTROL DE FIRMAS
C/ Antonio Machado
De 11:35 h a 12:20 h.



PARKING ORGANIZACIÓN



PUNTO PASO OBLIGATORIO
C/ Antonio Machado
LAT 43°24'22.41"N
LONG 5°48'15.91"O



LLAMADA
12:25 h.



PARKING PRENSA



ACCESO INVITADOS



PARKING EQUIPOS



PARKING INVITADOS



PUNTO DE ENCUENTRO
Explanada en C/ Antonio Machado



DISTANCIA:
350 m



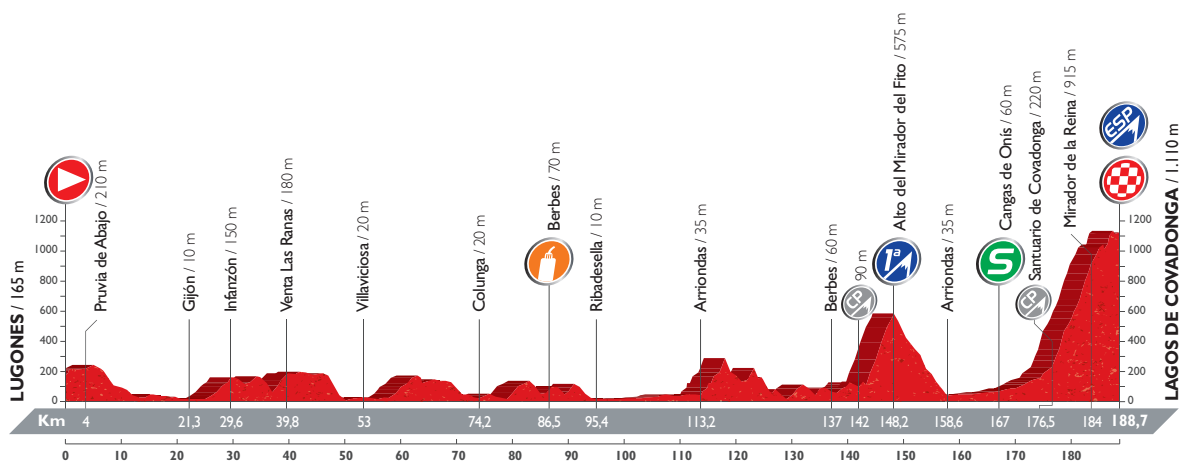
PARKING CARAVANA

SALIDA NEUTRALIZADA

C/ Antonio Machado, Av. Viellas, Av. Oviedo,
Av. Gijón, Ctra. Oviedo-Gijón. AS-266.
Total: 2 km

SALIDA LANZADA

Unos 100 m antes del hito kilométrico 5
dirección Gijón por la AS-266.

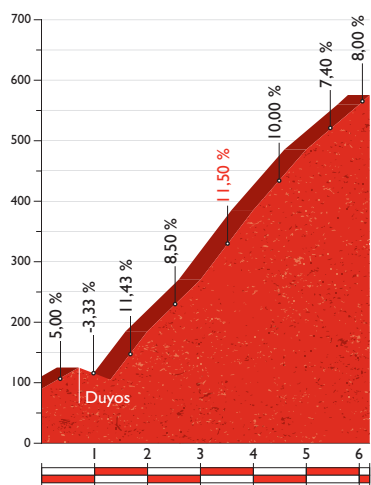


Altitud máx.: 1.110 m Ascenso: 3.609 m Descenso: 2.674 m



Alto del Mirador del Fito

Ascenso: 6,2 km
 Altitud máx.: 575 m
 Desnivel: 485 m
 Pendiente media: 7,8 %
 Pendiente máx.: 11,5 %



KILÓMETROS			HORARIO PREVISTO				
ALTITUD	RECORRIDOS	A RECORRER	ITINERARIO	CARAVANA	35 km/h	37 km/h	39 km/h
LUGONES. PRINCIPADO DE ASTURIAS							
Salida neutralizada. 12:30 h.							
165	0,0	188,7	Salida lanzada unos 100 m antes del hito kilométrico 5 dirección Gijón por la AS-266	11:10	12:34	12:34	12:34
210	4,0	184,7	Pruvia de Abajo. AS-266	11:16	12:40	12:40	12:40
85	10,1	178,6	Pasa a ser la AS-363	11:26	12:51	12:50	12:49
20	14,6	174,1	Pasa a ser la AS-326. Ctra. Tremeñes-Tabaza	11:34	12:59	12:57	12:56
25	18,4	170,3	Cruce dcha. dirección Avilés. N-641 Av. Príncipe de Asturias	11:40	13:05	13:03	13:02
25	19,6	169,1	Cruce dcha. dirección Gijón C Urb. rtda. izda. Av. Constitución	11:42	13:07	13:05	13:04
10	21,3	167,4	Gijón. Av. Constitución, dcha. Manuel Llanea, dcha. Av. Pablo Iglesias, izda. Av. Castilla, rtda. Se sigue recto por la AS-247	11:45	13:10	13:08	13:06
10	24,0	164,7	Cruce. Rtda. izda. AS-247. Ctra. Piles al Infanzón	12:00	13:15	13:12	13:10
150	29,6	159,1	Infanzón. Dcha. todas direcciones	12:08	13:24	13:22	13:19
152	30,3	158,4	Cruce izda. dirección Santander N-632	12:09	13:25	13:23	13:20
140	31,0	157,7	Rtda. izda. curva cerrada seto central N-632	12:11	13:27	13:24	13:21
135	38,6	150,1	Arroes. N-632	12:23	13:40	13:36	13:33
180	39,8	148,9	Venta Las Ranas. Pasa a ser la AS-256	12:25	13:42	13:38	13:35
180	46,0	142,7	El Pindal. El Gobernador. Setos centrales AS-256	12:33	13:52	13:48	13:44
15	51,4	137,3	Cruce izda. dirección Villaviciosa N-632	12:41	14:02	13:57	13:53
20	53,0	135,7	Villaviciosa. C/ Eloisa Fernández, izda. C/ Pando y Valle, C/ Marqués de Villaviciosa, Av. del Generalísimo, C/ Cervantes, C/ Carlos Cíaño Canto, N-632	12:43	14:04	13:59	13:55
115	63,8	124,9	Pasa a ser la AS-257	13:10	14:23	14:17	14:12
121	69,0	119,7	Lastres. AS-257, badenes	13:18	14:32	14:25	14:20
20	74,2	114,5	Colunga. Cruce izda. dirección N-632	13:25	14:41	14:34	14:28
18	78,0	110,7	La Isla. N-632	13:31	14:47	14:40	14:34
70	86,5	102,2	BERBES. N-632	13:42	15:02	14:54	14:47
10	95,4	93,3	Ribadesella. Rtda. dcha. Gijón N-632	13:58	15:17	15:08	15:00
10	98,9	89,8	Llovio. Rtda. dcha. dirección Arriendas N-634	14:02	15:23	15:14	15:06
15	100,5	88,2	Santianes. N-634	14:04	15:26	15:16	15:08
30	110,0	78,7	Triongo. N-634	14:19	15:42	15:32	15:23
35	113,2	75,5	Arriendas. Cruce dcha. AS-260. Av. Europa, Av. Constitución, dcha. Av. Castañéu, AS-260	14:23	15:48	15:37	15:28
85	114,9	73,8	Cruce dcha. dirección Collía. AS-342	14:26	15:50	15:40	15:30
160	115,5	73,2	Collía. Cruce dcha. dirección El Cosme AS-341	14:27	15:52	15:41	15:31
10	129,0	59,7	Cruce izda. dirección Oviedo N-632	14:51	16:15	16:03	15:52
60	137,0	51,7	Berbes. N-632	15:04	16:28	16:16	16:04
105	140,0	48,7	Caravia Alta. N-632	15:08	16:34	16:21	16:09
90	142,0	46,7	Cruce izda. Alto del Mirador del Fito por ctra. local. Comienza Puerto	15:11	16:37	16:24	16:12
125	142,7	46,0	Duyos	15:12	16:38	16:25	16:13



PUERTOS DE MONTAÑA



ALTO DEL MIRADOR DEL FITO

Km 148,2. Desnivel 485 m. Ascenso 6,2 km. Porcentaje 7,8%



LAGOS DE COVADONGA

Km 188,7. Desnivel 890 m. Ascenso 12,2 km. Porcentaje 7,2%

PARADA TÉCNICA CARAVANA

GIJÓN

Km 21,3. Salida 11:55 h.

VILLAVICIOSA

Km 53. Salida 12:53 h.

CANGAS DE ONÍS

Km 167. Salida 16:05 h.



PASOS CON PRECAUCIÓN BANDERAS AMARILLAS

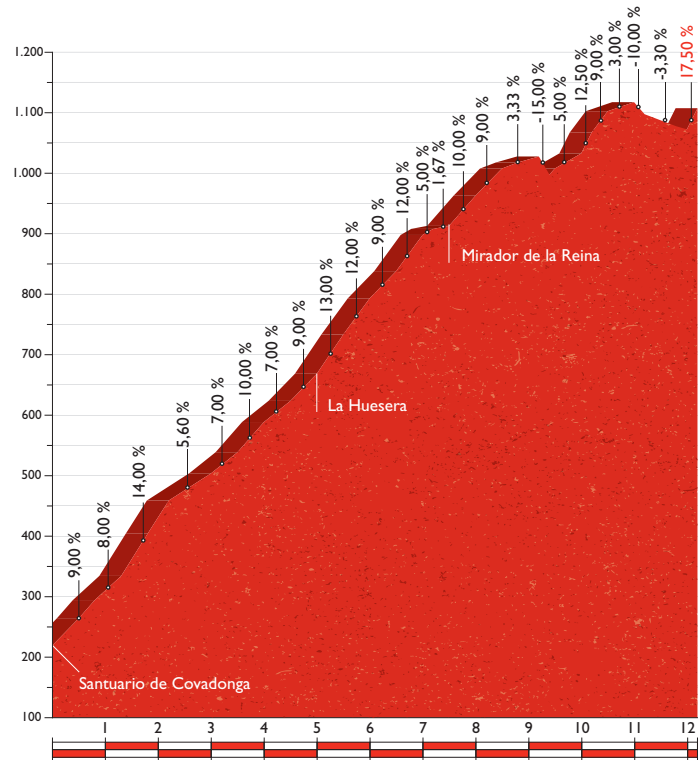
RD-RI-R = Rtda., B = Badeses, SC = Setos, M = Medianas, GD = Curvas y cruces a la derecha, GI = Curvas y cruces a la izquierda, PE = Paso estrecho, T = Túnel






RI 0,2 - GD 4 - R 5 - R 12,6 - R 13,9 - R 17,3 - R 19,6 - R 26,6 - GI 34,6 - R 39,4 - GI 45,8 - R 46,2 - GD 48,1 - R 48,2 - RD 48,5 - RD 52,5 - R 52,8 - RI 53,2 - RD 53,6 - GI 53,8 - R 54 - RI 54,4 - RI 54,7 - R 55,2 - R 58 - R 67 - GI 70,6 - RI 72,4 - R 73 - RD 81,5 - R 82 - R 82,5 - R 83,4 - R 84,3 - R 85,2 - RD 87 - GI 87,7 - R 88,8 - RI 89 - GD 89,8 - GI 96 - RD 102,7 - R 103,6 - R 104,4 - R 106,5 - R 108 - R 108,6 - R 111,8 - R 112,2 - R 116,3 - 116,3 B - R 121,3 - B 122 - RI 125 - GI 125 - R 129 - R 132 - RI 135,7 - R 136,2 - RI 137,4 - R 137,9 - R-B 138,1 - R 138,8 - GI 140 - B GD 140,5 - 141,7 GD - R 142,1 - RD 142,9 - GD 146,1 - B 146,1 - RI 147 - GD 147,1 - GD 147,4 - RD 149 - RD 151,7 - R 154,2 - RI 154,7 - RI 155,1 - RI 155 - GD 155,7 - R 156,3 GI 157 - R 157,1 - R 157,6 - R 160 - R 161,6 - R 162 - RI 164,6 - GD 167,4 - R 167,7 - R 167,8 - R 168,6 - RD 169,7 - RD 170,4 - B 171,6 - GD 174,6



Lagos de Covadonga

Ascenso: 12,2 km
Altitud máx.: 1.110 m
Desnivel: 890 m
Pendiente media: 7,2 %
Pendiente máx.: 17,5 %



KILÓMETROS			HORARIO PREVISTO				
ALTITUD	RECORRIDOS	A RECORRER	ITINERARIO	CARAVANA	35 km/h	37 km/h	39 km/h
▲ Viene de pág. 145							
185	144,0	44,7	Cruce izda. dirección Alto del Mirador del Fito AS-260	15:14	16:40	16:27	16:15
575	148,2	40,5	 ALTO DEL MIRADOR DEL FITO. AS-260	15:20	16:48	16:34	16:22
35	158,6	30,1	Arriondas. Av. Europa	15:37	17:05	16:51	16:38
35	159,1	29,6	Cruce rtda. dcha. dirección Covadonga N-625	15:38	17:06	16:52	16:38
55	165,0	23,7	Prestín. N-625	15:48	17:16	17:01	16:47
60	167,0	21,7	 CANGAS DE ONÍS. Pasa a ser la AS-114	15:50	17:20	17:04	16:50
80	170,0	18,7	Cruce rtda. dcha. dirección Covadonga N-262	16:10	17:25	17:09	16:55
125	172,2	16,5	La Riera. AS-262	16:13	17:29	17:13	16:58
220	176,5	12,2	 Santuario de Covadonga. Rtda. izda. CO-4. Comienza Puerto	16:18	17:36	17:20	17:05
670	181,5	7,2	La Huesera	16:27	17:45	17:28	17:13
915	184,0	4,7	Mirador de la Reina	16:31	17:49	17:32	17:17
1.110	188,7	0,0	  LAGOS DE COVADONGA. META	16:49	17:57	17:40	17:24



PUERTOS DE MONTAÑA

**ALTO DEL MIRADOR DEL FITO**

Km 148,2. Desnivel 485 m.
Ascenso 6,2 km. Porcentaje 7,8%

**LAGOS DE COVADONGA**

Km 188,7. Desnivel 890 m.
Ascenso 12,2 km. Porcentaje 7,2%

PARADA TÉCNICA CARAVANA

GIJÓN

Km 21,3. Salida 11:55 h.

VILLAVICIOSA

Km 53. Salida 12:53 h.

CANGAS DE ONÍS

Km 167. Salida 16:05 h.



PASOS CON PRECAUCIÓN BANDERAS AMARILLAS

RD-RI-R = Rtda., **B** = Badenes, **SC** = Setos,
M = Medianas, **GD** = Curvas y cruces a la
derecha, **GI** = Curvas y cruces a la izquierda,
PE = Paso estrecho, **T** = Túnel

RI 0,2 - GD 4 - R 5 - R 12,6 - R 13,9 - R 17,3 - R 19,6 - R 26,6 - GI 34,6 - R 39,4 - GI 45,8 - R 46,2 - GD 48,1 - R 48,2 - RD 48,5 - RD 52,5 - R 52,8 - RI 53,2 - RD 53,6 - GI 53,8 - R 54 - RI 54,4 - RI 54,7 - R 55,2 - R 58 - R 67 - GI 70,6 - RI 72,4 - R 73 - RD 81,5 - R 82 - R 82,5 - R 83,4 - R 84,3 - R 85,2 - RD 87 - GI 87,7 - R 88,8 - RI 89 - GD 89,8 - GI 96 - RD 102,7 - R 103,6 - R 104,4 - R 106,5 - R 108 - R 108,6 - R 111,8 - R 112,2 - R 116,3 - 116,3 B - R 121,3 - B 122 - RI 125 - GI 125 - R 129 - R 132 - RI 135,7 - R 136,2 - RI 137,4 - R 137,9 - R-B 138,1 - R 138,8 - GI 140 - B GD 140,5 - 141,7 GD - R 142,1 - RD 142,9 - GD 146,1 - B 146,1 - RI 147 - GD 147,1 - GD 147,4 - RD 149 - RD 151,7 - R 154,2 - RI 154,7 - RI 155,1 - RI 155 - GD 155,7 - R 156,3 GI 157 - R 157,1 - R 157,6 - R 160 - R 161,6 - R 162 - RI 164,6 - GD 167,4 - R 167,7 - R 167,8 - R 168,6 - RD 169,7 - RD 170,4 - B 171,6 - GD 174,6

188,7 km

LAGOS DE COVADONGA

ETAPA 10

ÚLTIMOS KM Y ACCESO A META

Lunes 29 de agosto

ACCESO ZONA META



AS-262
Salida dirección CO-4
Explanada del Lago Enol

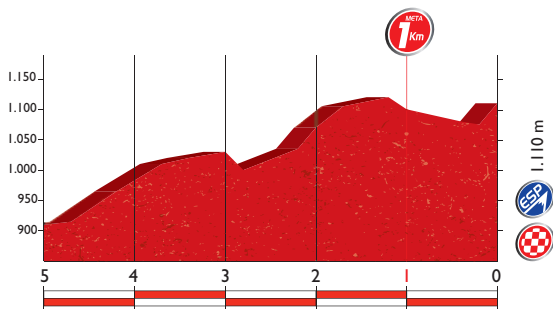
Datos del mapa ©2016 Google, basado en BCN IGN España 200 m

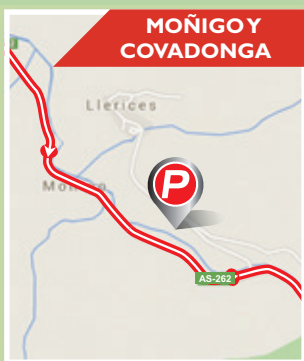
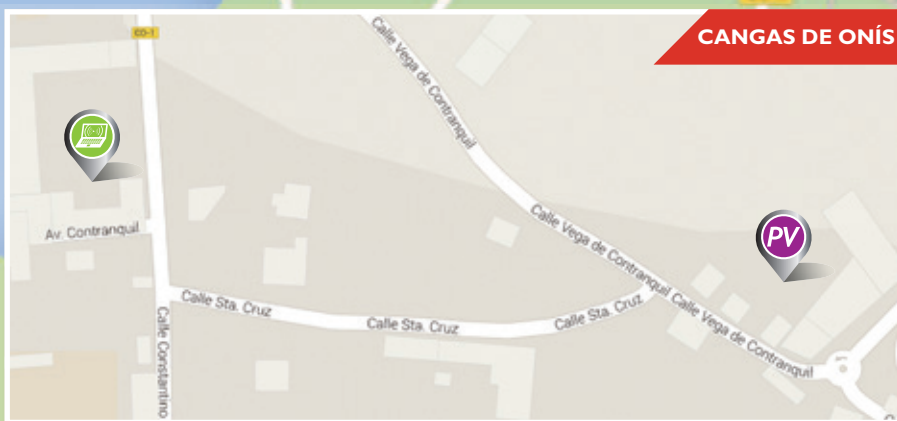
ÚLTIMOS KM



Acceso restringido a Meta con acreditación especial

Altimetría 5 últimos km





<p>LÍNEA DE META Explanada del Lago Enol</p>	<p>O. PERMANENTE Y S. PRENSA Polideportivo Municipal de Deportes de Cangas de Onís. Av. Contranquil 33550 Cangas de Onís (Asturias)</p>	<p>PARKING ORGANIZACIÓN</p>
<p>PUNTO PASO OBLIGATORIO Ctra. CO-4 Lat 43°18'27.33"N Long 5°03'04.20"O</p>	<p>DISTANCIA A META 20 km</p>	<p>PARKING PRENSA</p>
<p>DESVIÓ DE COCHES Explanada del parking genérico</p>	<p>PARKING EQUIPOS Ctra. AS-262, explanada parking entre localidades de Moñigo y Covadonga</p>	<p>PARKING INVITADOS</p>
<p>LLEGADA ÚLTIMO KM Descenso en ligera curva izda. en 500 m. Subida del 5% en 300 m ligera curva dcha. y recta de 200 m.</p>	<p>DISTANCIA A META 14 km</p>	<p>PARKING VUELTA Explanada Estación de Autobuses, C/ Vega de Contranquil, s/n (Cangas de Onís) De 16:30 h a 20:30 h</p>



CANGAS DE ONÍS



José Manuel González Castro

Alcalde de Cangas de Onís

Las trayectorias de la Vuelta Ciclista a España y de Cangas de Onís vuelven a confluir de nuevo, con el final de etapa de Lagos de Covadonga. El ciclismo volverá a ofrecer un gran espectáculo, con las duras rampas a las que, desde 1983, se enfrentan los ciclistas para lograr el triunfo en esta mítica cima.

El lunes, 29 de agosto, la 71 edición de la Vuelta llegará a Cangas de Onís, a Lagos de Covadonga, en una etapa que unirá la localidad de Lugones, con la antigua capital del "Reino de Asturias". Como viene siendo habitual, desde el Ayuntamiento, ponemos a disposición de la organización todos nuestros medios, para conseguir que, un año más, podamos disfrutar de este gran espectáculo deportivo.

En nombre de Cangas de Onís, como Alcalde, quiero dar la bienvenida a todos los ciclistas, así como a sus familiares, amigos, seguidores y aficionados, esperando y deseando que su estancia en nuestro concejo sea agradable.

Antes de despedirme, quiero agradecer a UNIPUBLIC su brillante trabajo, que nos permite vivir de cerca este deporte, de gran tradición en nuestra comarca. Aprovecho también para agradecer la colaboración del Gobierno del Principado de Asturias que, junto al Ayuntamiento de Cangas de Onís, hacen posible acoger este destacado evento deportivo.

¡¡Nos vemos en Lagos de Covadonga!!

Un poco más de Cangas de Onís ...

Cangas de Onís, tu próxima conquista

Cangas de Onís es un Concejo dominado por los Picos de Europa, el río Sella y la proximidad a la costa. En definitiva, una puerta abierta a la naturaleza que activa todos los sentidos de sus visitantes.

Montañosa y montañera, comercial, ribereña, tierra de pastoreo, de mercado, de buenos quesos y mejor cocina, con una amplia oferta hotelera, testigo de la Historia, puerta de los Picos de Europa.

Cangas de Onís "Un estadio natural" para los amantes del deporte. Por su orografía es un territorio idóneo para la organización de eventos deportivos de todo tipo durante el año y de las actividades de aventura donde Cangas de Onís es un referente.

Desde el punto de vista comercial, la pequeña ciudad de Cangas de Onís es un moderno centro de servicios en el que conviven los establecimientos más innovadores con el tradicional mercado semanal cada domingo.

Los comercios locales mantienen abiertos sus establecimientos durante la jornada dominical, por lo que se puede disfrutar en la zona de un perfecto día de compras complementado por una variada y amplia oferta hostelera.

Así es Cangas de Onís.

Descubre todas las razones para visitar Cangas de Onís, ¡Tu próxima conquista!

 www.cangasdeonis.com

CAVA GRAN DUCAY

El cava de La Vuelta



METHODE TRADITIONNELLE
75cl e
CAVA
GRAN DUCAY
11,5% Vol.
ELABORADO POR
BODEGAS GRAN DUCAY, S. COOP.
CARINENA • ESPAÑA
PRODUCT OF SPAIN
R.E. 5835-Z

WINEinMODERATION.eu
Art de Vivre

CAVA
GRAN DUCAY
PATROCINADOR OFICIAL



COLUNGA



Rogelio Pando Valle

Alcalde de Colunga

Es para nosotros una auténtica satisfacción poder dar la bienvenida al Concejo de Colunga, como Alcalde del mismo, a la Vuelta a España 2016 en su septuagésima primera edición y poder ofrecer a todos los participantes y sus equipos, la posibilidad de disfrutar de nuestras playas, nuestra naturaleza y nuestros equipamientos turísticos tales como el Museo del Jurásico de Asturias que servirá de punto de salida para una de las etapas de mayor belleza natural del Principado de Asturias.

Colunga es un concejo ubicado entre el mar y la montaña enmarcado entre el pintoresco pueblo de Lastres (Certificado como uno de “los pueblos más bonitos de España”) que ha sabido conservar todo su sabor marinero y los 1.200 metros del Pico Pienzu ubicado en la Sierra del Suevo que alberga uno de los bosques de Tejos centenarios mejor conservados de Europa y una rica biodiversidad alentada por su proximidad a nuestro Mar Cantábrico (1.200 m a tan sólo unos 4 km del mar).

Colunga tiene mucho que ofrecer al visitante y os aseguro que todo nuestro Concejo estará volcado con este evento que, somos conscientes, supondrá un empuje a nuestra promoción internacional además de un ejemplo vivo para nuestros/as jóvenes deportistas ya que el ciclismo, es un deporte que aglutina todos los valores deportivos que queremos inculcar en los más pequeños.

De este modo, les reitero mi más sincera bienvenida haciéndome portavoz de mis vecinos/as y garantizando a todos aquellos/as deportistas, equipos, visitantes en general a Colunga comprobarán, por si mismos/as la calidad y la calidez de nuestra tierra y nuestras gentes.

Un poco más de Colunga ...

Museo del Jurásico de Asturias (MUJA)

En un lugar privilegiado de la costa asturiana se alza el Museo del Jurásico de Asturias, un edificio singular que, bajo la forma de una gran huella de dinosaurio, acoge una de las muestras más completas y didácticas sobre estos fascinantes reptiles.

Situado en el concejo de Colunga, el MUJA se encuentra en un punto estratégico de la llamada Costa de los Dinosaurios.

El interior del MUJA es igual de espectacular que su exterior, con amplios y diáfanos espacios. A lo largo del recorrido por

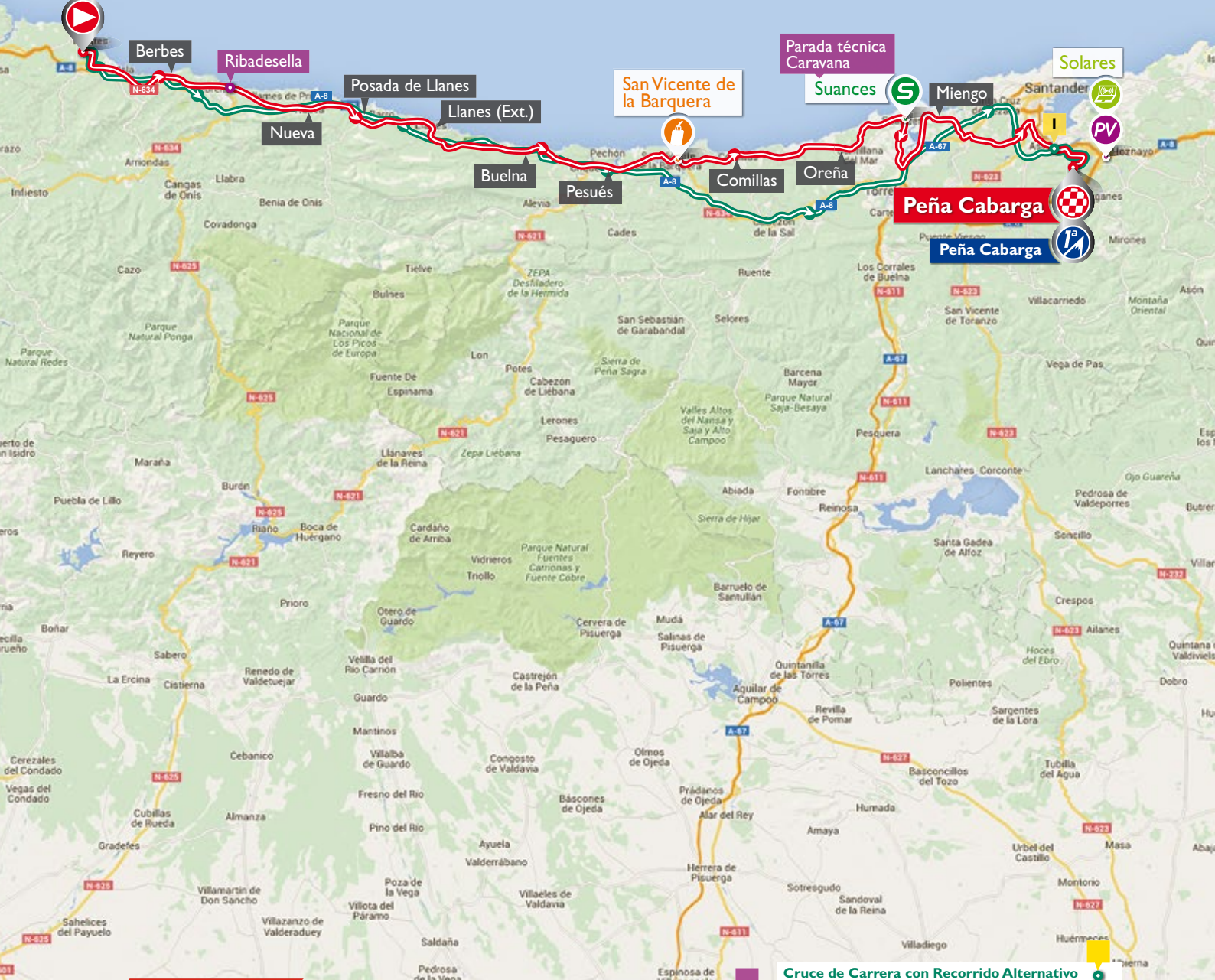
la exposición, cuyo hilo conductor es el tiempo, se muestra la evolución de la vida en la Tierra, haciendo especial hincapié en el Mesozoico o Era de los Dinosaurios y en sus tres períodos: Triásico, Jurásico y Cretácico.

El entorno del edificio multiplica las posibilidades de disfrute. Zona de juegos infantiles, jardines que permiten paseos entre réplicas de dinosaurios y el Café del MUJA, hacen de la visita al Museo una experiencia única. A esta se suma que a tan sólo tres kilómetros se encuentra el yacimiento de la playa de la Griega, donde se pueden ver una de las huellas de dinosaurio saurópodo más grandes del mundo.

www.museojurasicoasturias.com



Colunga. Museo Jurásico



Peña Cabarga

Peña Cabarga

Cruce de Carrera con Recorrido Alternativo

Parada Técnica de la Caravana

Datos del mapa ©2016 Google, basado en BCN IGN España 5 km

Miércoles 31 de agosto

ACCESO Y SALIDA

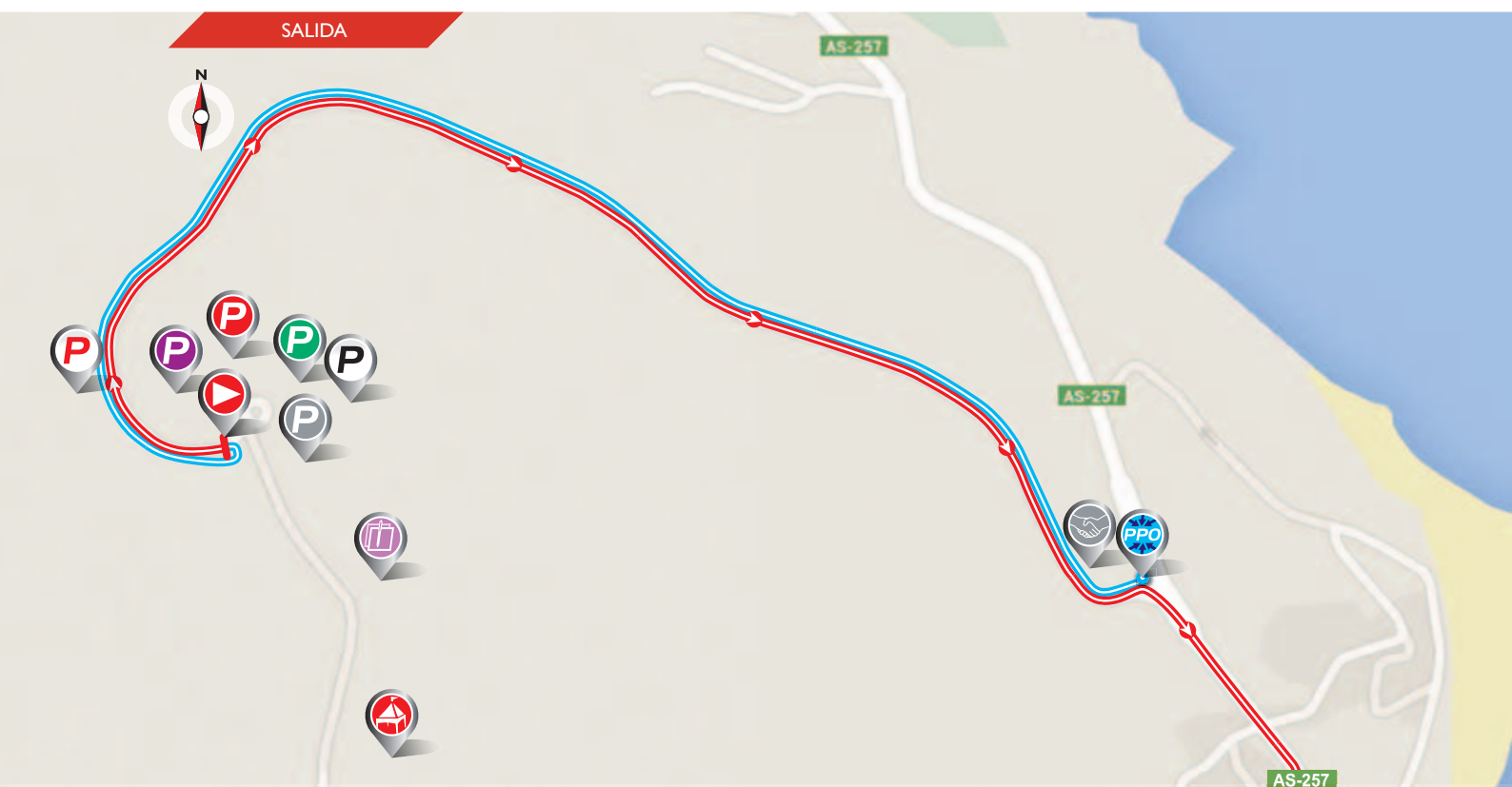
ETAPA II

COLUNGA. MUSEO JURÁSICO

ACCESO ZONA SALIDA



SALIDA



LÍNEA DE SALIDA

Entrada/Salida al Parking del Museo Jurásico



PUNTO PASO OBLIGATORIO
Cruce Ctra. del Museo Jurásico con Ctra. AS-257

LAT 43°30'04.63"N
LONG 5°15'58.37"O



ACCESO INVITADOS



PUNTO DE ENCUENTRO
Prado Exterior Museo Jurásico



CONTROL DE FIRMAS

Rotonda entrada Edificio Museo Jurásico
De 12:17 h a 13:02 h.



LLAMADA
13:07 h.



PARKING EQUIPOS



DISTANCIA:
120 m



PARKING ORGANIZACIÓN



PARKING PRENSA



PARKING INVITADOS



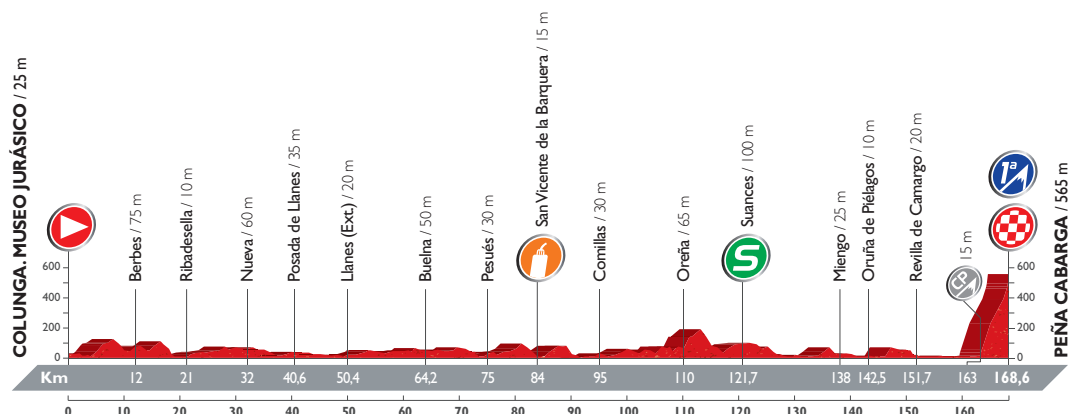
PARKING CARAVANA

SALIDA NEUTRALIZADA

Ctra. del Museo Jurásico,
Ctra. Colunga, Venta del Pobre,
dirección Colunga, AS-257, Colunga,
Ctra. Ribadesella - Canero. N-632.
Total: 4,2 km

SALIDA LANZADA

Dirección Ribadesella por la N-632 a
la altura del N-71.

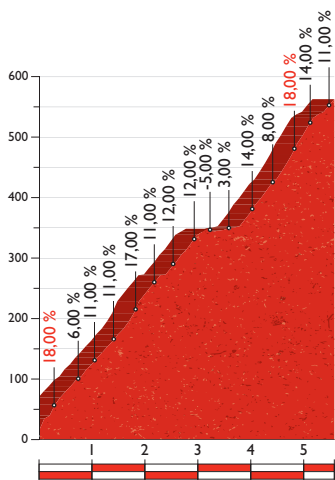


Altitud máx.: 565 m Ascenso: 2.505 m Descenso: 2.068 m



Peña Cabarga

Ascenso: 5,6 km
 Altitud máx.: 565 m
 Desnivel: 550 m
 Pendiente media: 9,8 %
 Pendiente máx.: 18,0 %



ALTITUD	KILÓMETROS		ITINERARIO	HORARIO PREVISTO			
	RECORRIDOS	A RECORRER		CARAVANA	37 km/h	39 km/h	41 km/h
COLUNGA. PRINCIPADO DE ASTURIAS							
Salida neutralizada. 13:12 h.							
25	0,0	168,6	Salida lanzada dirección Ribadesella por la N-632 a la altura del N-71	12:30	13:21	13:21	13:21
15	2,5	166,1	La Isla. N-632	12:34	13:25	13:24	13:24
125	8,0	160,6	Prado. N-632	12:42	13:33	13:33	13:32
75	12,0	156,6	Berbes. N-632	12:49	13:40	13:39	13:38
45	14,7	153,9	Tor re. N-632	12:53	13:44	13:43	13:42
10	21,0	147,6	Ribadesella. Av. Palacios Valdés	13:03	13:55	13:53	13:51
10	21,4	147,2	Cruce izda. dirección Llanes AS-263	13:13	13:55	13:53	13:52
45	26,0	142,6	Camango. AS-263	13:20	14:03	14:01	13:59
55	28,7	139,9	Belmonte. AS-263	13:23	14:07	14:05	14:03
60	32,0	136,6	Nueva. AS-263	13:27	14:12	14:10	14:07
55	35,0	133,6	Villahormes. AS-263	13:31	14:17	14:14	14:12
30	36,5	132,1	Naves. AS-263	13:33	14:20	14:17	14:14
35	40,6	128,0	Posada de Llanes. Balmor. Celorio. AS-263	13:38	14:26	14:23	14:20
15	47,0	121,6	Póo. AS-263	13:48	14:37	14:33	14:29
20	48,0	120,6	Rtda. izda. y dcha. dirección Llanes. AS-263	13:49	14:38	14:34	14:31
20	50,4	118,2	Llanes (ext.) rtda. dcha. AS-263	13:52	14:42	14:38	14:34
20	51,6	117,0	Cruce rtda. izda. dirección Santander N-634	13:54	14:44	14:40	14:36
50	54,0	114,6	San Roque de Acebal. N-634	13:57	14:48	14:44	14:40
45	58,5	110,1	Puertas de Vidiago. Vidiago. N-634	14:03	14:55	14:51	14:46
50	64,2	104,4	Buelna. La Franca. N-634	14:13	15:05	14:59	14:54
10	73,3	95,3	COMUNIDAD DE CANTABRIA. N-634	14:27	15:19	15:13	15:08
30	75,0	93,6	Pesué. N-634	14:30	15:22	15:16	15:10
15	84,0	84,6	SAN VICENTE DE LA BARQUERA. Av. Miramar. N-634	14:45	15:37	15:30	15:23
80	87,6	81,0	Cruce izda. dirección Comillas CA-131	14:51	15:43	15:35	15:29
70	88,5	80,1	La Revilla. CA-131	14:52	15:44	15:37	15:30
10	93,0	75,6	La Rabia. CA-131	14:59	15:51	15:44	15:37
30	95,0	73,6	Comillas. CA-131	15:02	15:55	15:47	15:40
40	99,0	69,6	Liandres. CA-131	15:07	16:01	15:53	15:45
55	103,0	65,6	Cóbreces. Toñanes. CA-131	15:11	16:08	15:59	15:51
65	110,0	58,6	Oreña. CA-131	15:16	16:19	16:10	16:01
140	111,4	57,2	Cruce rtda. izda. dirección Suances. CA-137	15:22	16:21	16:12	16:04
190	113,0	55,6	Cruce rtda. izda. dirección Suances CA-351	15:24	16:24	16:14	16:06
80	115,0	53,6	Ubiarco. CA-351	15:26	16:27	16:17	16:09
65	118,0	50,6	Tagle. CA-351. C/ Quintana, badenes	15:30	16:32	16:22	16:13
100	121,7	46,9	SUANCES. Cruce dcha. Santander CA-132	15:35	16:38	16:28	16:19
90	123,0	45,6	Cortiguera. CA-132. Hinojedo. Viveda	15:47	16:40	16:30	16:21
15	127,7	40,9	Cruce rtda. izda. dirección Santillana CA-131	15:53	16:48	16:37	16:27
100	128,5	40,1	Cruce rtda. izda. dirección Santander N-611	15:54	16:49	16:38	16:29
10	131,5	37,1	Cruce rtda. izda. dirección Miengo CA-232	15:58	16:54	16:43	16:33
10	131,7	36,9	Rtda. dcha. dirección Miengo CA-232	15:58	16:54	16:43	16:33
15	134,0	34,6	Cudón. CA-232	16:01	16:58	16:47	16:37
25	138,0	30,6	Miengo. CA-232	16:05	17:04	16:53	16:42
30	139,0	29,6	Mogro. CA-232	16:06	17:06	16:54	16:44
10	142,5	26,1	Oruña de Piélagos. Cruce izda. dirección Santander N-611	16:11	17:12	17:00	16:49
10	145,2	23,4	Puente Arce. Cruce rtda. dcha. dirección Boó. CA-240	16:14	17:16	17:04	16:53
60	148,0	20,6	Escobedo. CA-240	16:18	17:21	17:08	16:57

Continúa en pág. 159



PUERTOS DE MONTAÑA



PEÑA CABARGA

Km 168,6. Desnivel 550 m.
Ascenso 5,6 km. Porcentaje 9,8%

PARADA TÉCNICA CARAVANA

RIBADESELLA

Km 21. Salida 13:13 h.

SUANCES

Km 121,7. Salida 15:45 h.




PASOS CON PRECAUCIÓN BANDERAS AMARILLAS

RD-RI-R = Rtda., **B** = Badenes, **SC** = Setos, **M** = Medianas, **GD** = Curvas y cruces a la derecha, **GI** = Curvas y cruces a la izquierda, **PE** = Paso estrecho, **T** = Túnel

B 125 - R 9,4 - R 15,5 - R 18,5 - RD 21 - CI 21,4 - B 32 - R 40,6 - R 43,7 - RI D 48 - RI 49,4 - R 49,8 - RD 50,4 - R 51,4 - RI 51,6 - R 53,5 - R 60,8 - RD 61,2 - R 68,8 - RI 69,5 - R 74,3 - R 77,8 - RI 84,7 - RI 85,1 - CI 87,6 - CI 89 - CD 91,5 - RI 95 - SC 97,8 - SC 108,6 - RI 111,4 - RI 113 - R 118 - B 120,8 - B 121 - CD 121,7 - RI 127,7 - RI 128,5 - SC 128,8 - R 129,5 - RI 131,5 - RD 131,7 - R 132,2 - R 132,7 - R 136 - R 140,2 - R 141,5 - R 142 - CI 144 - RD 145,2 - B 148 - R 152 - RI 152,8 - R 153,5 - RD 154,3 - B 155,3 - RD B 156 - R 156,4 - R 157 - R 157,9 - R.B 159 - R 159,4 - R.B 159,5 - R 160,1 - RI 160,5 - CD 163



KILÓMETROS		HORARIO PREVISTO		ITINERARIO	CARAVANA	37 km/h	39 km/h	41 km/h
ALTITUD	RECORRIDOS	A RECORRER						
▲ Viene de pág. 157								
50	150,5	18,1		Camargo. CA-240	16:21	17:25	17:12	17:01
20	151,7	16,9		Revilla de Camargo. CA-240	16:22	17:27	17:14	17:03
10	152,8	15,8		Cruce rtda. izda. dirección Santander N-623	16:23	17:28	17:16	17:04
10	154,0	14,6		Muriedas. N-623	16:25	17:30	17:17	17:06
10	154,3	14,3		Cruce rtda. dcha. dirección Astillero CA-140	16:26	17:31	17:18	17:06
10	155,3	13,3		Maliaño. Av. de Bilbao. CA-140	16:27	17:32	17:19	17:08
15	156,0	12,6		Boo de Guarnizo. CA-140. Badén	16:28	17:33	17:21	17:09
10	159,0	9,6		Astillero. C/ Las Industrias. Badenes. CA-140	16:32	17:38	17:25	17:13
10	160,1	8,5		Rtda. recto. dirección Santander por la N-635	16:34	17:40	17:27	17:15
10	160,5	8,1		Rtda. izda. dirección Solares N-635	16:35	17:41	17:27	17:15
15	163,0	5,6		Cruce dcha. dirección Peña Cabarga CA-412. Comienza Puerto	16:38	17:45	17:31	17:19
89	163,6	5,0		5 km Meta	16:39	17:46	17:32	17:20
295	165,6	3,0		3 Km Meta	16:41	17:49	17:35	17:23
565	168,6	0,0		PEÑA CABARGA. META	16:45	17:54	17:40	17:27



PUERTOS DE MONTAÑA



PEÑA CABARGA

Km 168,6. Desnivel 550 m.
Ascenso 5,6 km. Porcentaje 9,8%

PARADA TÉCNICA CARAVANA

RIBADESELLA

Km 21. Salida 13:13 h.

SUANCES

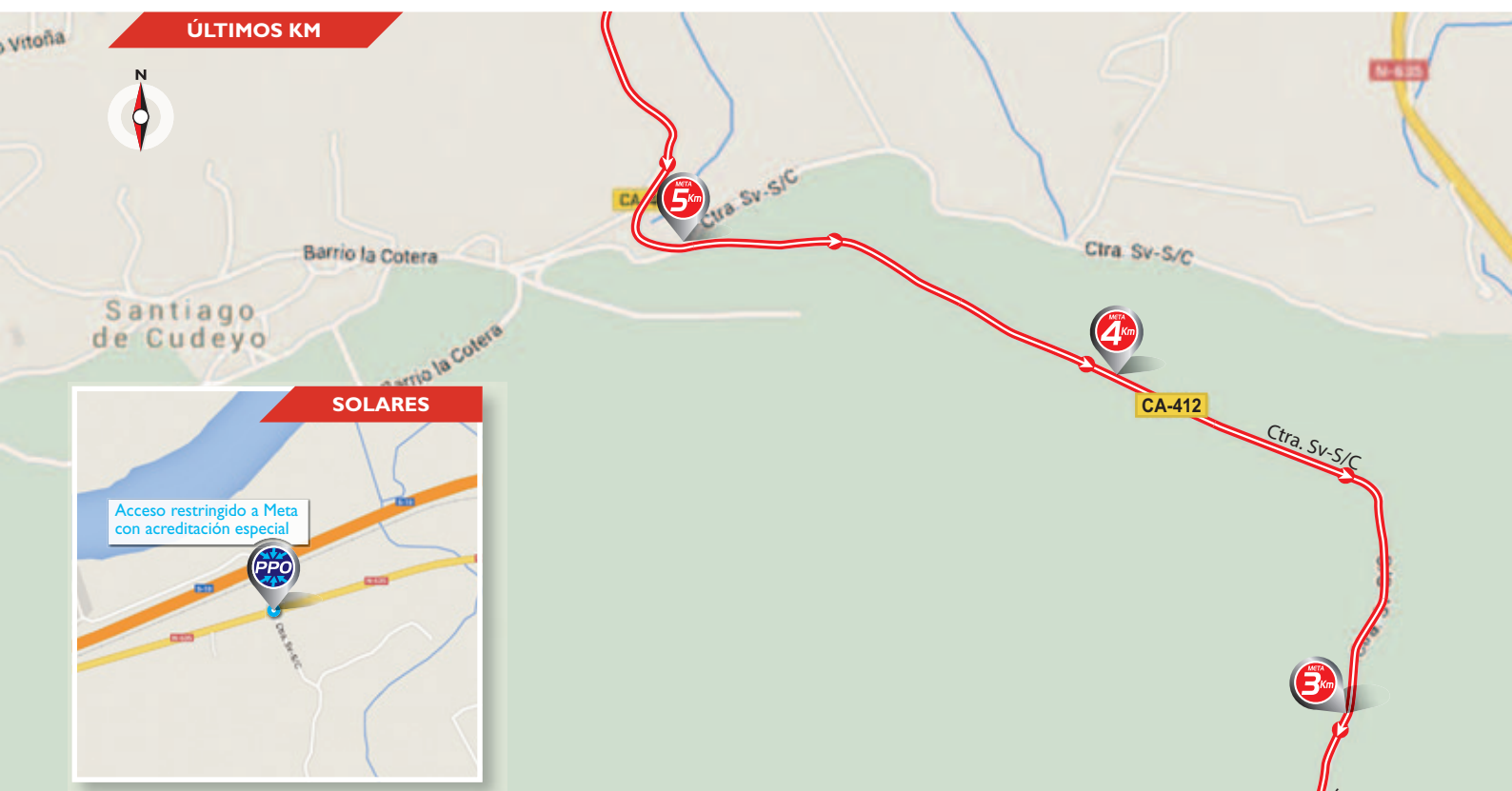
Km 121,7. Salida 15:45 h.



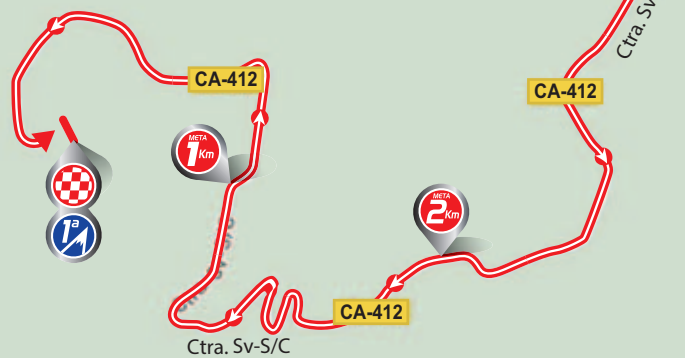
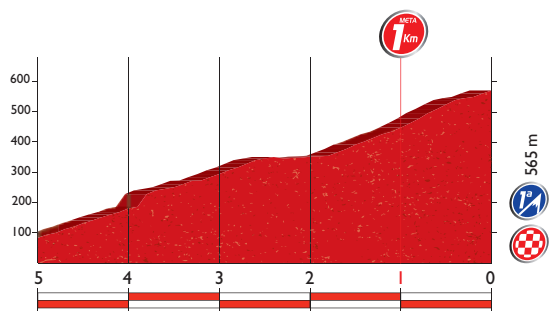
PASOS CON PRECAUCIÓN BANDERAS AMARILLAS

RD-RI-R = Rtda., **B** = Badenes, **SC** = Setos, **M** = Medianas, **GD** = Curvas y cruces a la derecha, **GI** = Curvas y cruces a la izquierda, **PE** = Paso estrecho, **T** = Túnel

B 125 - R 9,4 - R 15,5 - R 18,5 - RD 21 - CI 21,4 - B 32 - R 40,6 - R 43,7 - RI D 48 - RI 49,4 - R 49,8 - RD 50,4 - R 51,4 - RI 51,6 - R 53,5 - R 60,8 - RD 61,2 - R 68,8 - RI 69,5 - R 74,3 - R 77,8 - RI 84,7 - RI 85,1 - CI 87,6 - CI 89 - CD 91,5 - RI 95 - SC 97,8 - SC 108,6 - RI 111,4 - RI 113 - R 118 - B 120,8 - B 121 - CD 121,7 - RI 127,7 - RI 128,5 - SC 128,8 - R 129,5 - RI 131,5 - RD 131,7 - R 132,2 - R 132,7 - R 136 - R 140,2 - R 141,5 - R 142 - CI 144 - RD 145,2 - B 148 - R 152 - RI 152,8 - R 153,5 - RD 154,3 - B 155,3 - RD B 156 - R 156,4 - R 157 - R 157,9 - R.B 159 - R 159,4 - R.B 159,5 - R 160,1 - RI 160,5 - CD 163



Altimetría 5 últimos km

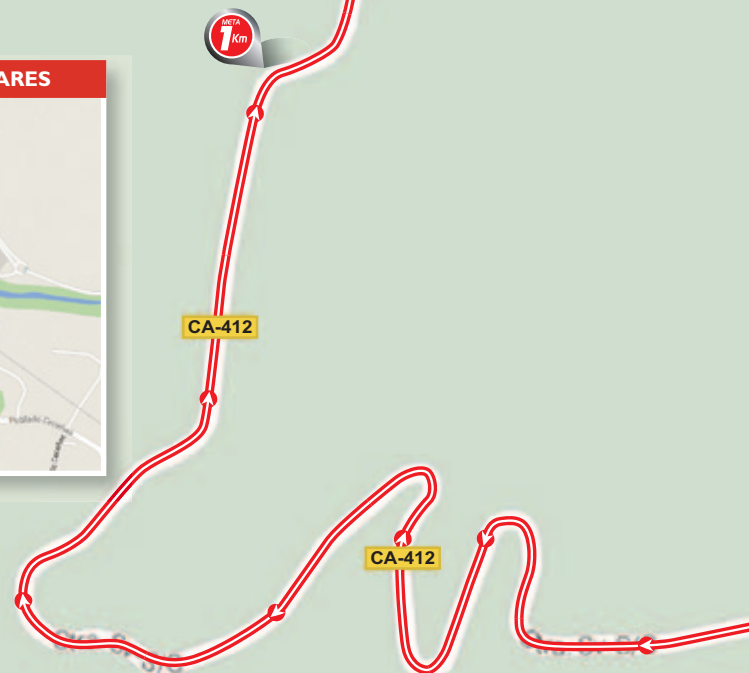


Miércoles 31 de agosto

META

ETAPA II

PEÑA CABARGA



LÍNEA DE META
Antenas Peña Cabarga



PUNTO PASO OBLIGATORIO
Ctra. N-635
Lat 43°23'50.82"N
Long 3°47'00.33"O



LLEGADA ÚLTIMO KM
Subida del 10%, 14% en 350 m dos curvas ligeras de dcha. recta de 150 m en ligeras curvas de dcha. e izda. Resto de subida 450 m 10%, ligera curva izda. y recta de 60 m del 10%.



O. PERMANENTE Y S. PRENSA
Pabellón Polideportivo Mies del Corro. C/ Mies del Corro, s/n 39724 Solares (Cantabria)



DISTANCIA A META
11,5 km



PARKING EQUIPOS
Plaza Industrial Heras



DISTANCIA A META
7 km



PARKING ORGANIZACIÓN



PARKING PRENSA



PARKING INVITADOS



PARQUE VUELTA
C/ la Estación Ctra. CA-420. Parking a la trasera de Centro Médico Medio Cudeyo (Solares)
De 16:30 h a 20:30 h



GOBIERNO DE CANTABRIA



Miguel Ángel Revilla

Presidente de Cantabria

Cantabria recibe un año más a la Vuelta Ciclista a España desde la gran atalaya de la bahía de Santander, Peña Cabarga, como etapa previa a la salida del día siguiente desde Los Corrales de Buelna.

La llegada a Peña Cabarga, tal y como ha ocurrido en ocasiones anteriores, volverá a constituir un gran espectáculo para los aficionados al deporte de la bicicleta. Las pendientes que ascienden hasta el alto nos permitirán apreciar la esencia misma de este deporte tan íntimamente ligado a la superación y al sacrificio.

Peña Cabarga brinda un aliciente al propio ciclismo como fenómeno deportivo, pero también por la oportunidad de apreciar la singular belleza de un entorno natural tan impresionante como la bahía de Santander. Al día siguiente, la salida desde Los Corrales nos permitirá invitar al mundo a la fiesta de las Guerras Cántabras, uno de los eventos que evoca la historia antigua de esta Comunidad Autónoma.

El pelotón de la Vuelta contará en Cantabria con el entusiasmo respetuoso de una afición con ganas de animar en todos los caminos a unos deportistas tan generosos con el esfuerzo. Son caminos de paisajes incomparables y, al mismo tiempo, retos máximos de un sacrificio que sólo pueden vencer las piernas y el corazón de los grandes hombres.

A todos los corredores, miembros de los equipos y seguidores, mi más calurosa bienvenida a Cantabria, tierra de ciclismo donde las haya y cuna de grandes ciclistas como Toño González-Linares o el gran Óscar Freire.

Deseamos a todos una grata estancia entre nosotros y que disfrutéis del espectáculo que supone incluir a Cantabria en el libro de ruta de la Vuelta.

Un poco más de la provincia de Cantabria ...

Recorrer los dos Caminos de peregrinación Patrimonio de la Humanidad de Cantabria (el Camino Lebaniego y el costero de Santiago) cobra especial protagonismo en estas fechas. La región se prepara para celebrar el Año Jubilar Lebaniego 2017 y disfrutar de ambas rutas es un buen anticipo a este acontecimiento.

Desde 1512, el Monasterio cántabro de Santo Toribio de Liébana está considerado lugar santo para el Cristianismo y, en año jubilar, son miles los peregrinos que se acercan hasta este lugar, donde se custodia el 'Lignum Crucis', el mayor trozo de la cruz de Jesucristo que se conserva en el mundo.

Andar ambos caminos representa una excepcional forma de disfrutar de los impresionantes paisajes naturales y del patrimonio cultural y artístico que el peregrino encontrará a su paso por Cantabria.

La ruta jacobea abarca un recorrido de más de 200 kilómetros por el litoral, divididos en nueve etapas. Desde su entrada en la región por Ontón, pasa -de oriente a occidente- por 30 municipios hasta llegar a Unquera.

Iglesias románicas, el gótico de la costa, cuevas prehistóricas, edificaciones medievales, colegiadas y cinco conjuntos históricos configuran el extenso catálogo de lugares de interés que se asoman a los ojos del caminante, quien, llegado a este punto, puede desviarse hacia el Camino Lebaniego y llegar hasta Santo Toribio. Una oportunidad para descubrir un camino repleto de sensaciones, arte y naturaleza a realizar en tres etapas.

www.caminolebaniego.com

! TÚ
PUÉDES
CON
TODO!




ENCENDEDOR OFICIAL





MEDIO CUDEYO



Juan José Perojo Cagigas

Alcalde de Medio Cudeyo

Un año más, el Ayuntamiento de Medio Cudeyo recibe a la Vuelta Ciclista a España 2016, que en su etapa número 11 tendrá como meta la Peña Cabarga, algo que ya ha acontecido en la historia de la Vuelta en otras cuatro ocasiones.

Se trata sin duda de una etapa con un final duro y exigente para los corredores, pero muy bello para todos aquellos que amamos el ciclismo pues en las rampas de ascenso hacia el Pico Llen seremos testigos de una carrera emocionante y vibrante que se verá arropada por el calor de multitud de aficionados y un entorno natural privilegiado por sus condiciones paisajísticas y orográficas.

Para Medio Cudeyo constituye un auténtico honor recibir en nuestro municipio a ciclistas, familiares, amigos, medios de prensa y aficionados en general (tanto presentes en la prueba como a través de las emisiones de radio y televisión), a la vez que nos permite mostrarles nuestro paisaje, patrimonio, cultura y gastronomía. A todos ellos les doy la bienvenida, a la vez que agradezco tanto a la organización de la Vuelta como al Gobierno de Cantabria, su apoyo y trabajo junto al Ayuntamiento que presido para que esta etapa con final en Peña Cabarga haya sido posible.



Un poco más de Medio Cudeyo ...

El municipio de Medio Cudeyo, emplazado en el arco sur de la bahía de Santander, cuenta con un rico patrimonio cultural y natural. Desde marzo de 2011 la mejor forma de acercarse a él es la visita al Centro de Recepción de visitantes, que se localiza en la antigua Casa Corpas junto al Hotel Balneario de Solares. En su interior el visitante puede conocer cuáles son los puntos turísticos más relevantes de los diez pueblos que conforman el ayuntamiento. El escritor José María de Cossío en sus Rutas Literarias de La Montaña nos adentra por los caminos de esta zona de la Merindad de Trasmiera, en la que domina la silueta del Macizo de Peña Cabarga, formación de roca caliza donde

los fenómenos kársticos y la vegetación de encinas y eucaliptos están muy presentes.

El rico y diverso patrimonio cultural de Medio Cudeyo, que abarca desde los tempranos yacimientos arqueológicos del Castro de Castilnegro (siglo I a.C.) y el Pico Castillo (siglos VII-XI), hasta la Finca del Marqués de Valdecilla, propiedad municipal y referente patrimonial de primer orden formado por varias edificaciones levantadas entre mediados del siglo XVIII y la primera mitad del siglo XX en un enclave natural único, convierte a este municipio en un destino turístico destacado.

www.ayto-mediocudeyo.es

Qué Seguro te sientes arropado por un gran equipo



CAJA RURAL
SEGUROS RGA
Professional Cycling Team




Un equipo sólido.

Somos la **Compañía de Seguros del Grupo Caja Rural**, uno de los **principales grupos** bancarios del país, con una **solidez financiera y patrimonial** de 55.635 millones de activos.



Un equipo cercano.

38 Cajas con más de **2.359 sucursales** repartidas por todo el territorio nacional y más de **8.480 empleados a tu servicio**.



Un equipo campeón.

Con más de **30 años** de experiencia y más de **1 millón** de clientes satisfechos gracias a una **amplia gama de soluciones** para garantizar tu protección y la de tu patrimonio.

Datos a diciembre de 2015



**SEGUROS
RGA**

ASEGURADORA OFICIAL



**la
vuelta**

www.seguorsrga.es



LOS CORRALES DE BUELNA



Maria Josefa González Fernández

Alcaldesa de Los Corrales de Buelna

La visita de la Vuelta a España es para los corraliegos una visita muy especial, pues se produce en un año muy importante para los muchos aficionados al ciclismo de nuestra comarca. Este año celebramos la XXX edición de la Vuelta Internacional al Besaya Junior. Una de las pruebas más importantes del panorama mundial, organizada por un club corraliego, el CC Besaya, al que queremos brindar este gran evento. Esta prueba es vivero de grandes corredores; Luis León Sánchez, Joaquín Rojas, Sergio Paulinho, Bob Jungels, entre otros, han sido ganadores de la ronda corraliega, por la que también han pasado corredores como Óscar Freire, Alberto Contador, Purito Rodríguez, Samuel Sánchez y otros muchos que ahora conforman el gran pelotón mundial.

Además de esta efemérides, la visita de la Vuelta, coincide con la celebración de uno de nuestros máximos exponentes turísticos,

la Fiesta de Interés Turístico Nacional “Guerras Cántabras”, fiesta que toma como referencia los hechos ocurridos hace más de dos mil años (años 29 -19 a.C.), fundamentalmente en la Gran Guerra de los años 27-25 a.C., en la que el emperador César Augusto luchó contra los Cántabros en nuestra tierra, con el fin de sojuzgar a uno de los pocos pueblos que se había resistido al dominio de Roma.

Por estos motivos y otros muchos, nos sentimos muy orgullosos de acoger una etapa de la Vuelta a España 2016, y deseamos a todos los que nos acompañen en este día tan importante que disfruten al máximo de este gran espectáculo.

Un poco más de Los Corrales de Buelna ...

Los Corrales de Buelna es un municipio enclavado en el centro geográfico de Cantabria, emplazado sobre el llamado eje del Besaya, principal vía de acceso a la meseta, tanto por ferrocarril, como por carretera.

El entorno tiene una riqueza natural excepcional, ya que nos encontramos enclavados junto a la Reserva Nacional Saja-Besaya. En ella se pueden disfrutar de numerosas rutas de senderismo. Una de estas rutas, nos puede llevar a conocer uno de los dos únicos tramos enlosados que se conservan de la calzada romana que unía Pisoraca (Herera de Pisuerga) y Portus Blendius (Suances).

Otro de los principales atractivos de nuestra comarca son las múltiples manifestaciones de la época prehistórica, tanto los referentes al pueblo cántabro como los posteriores, ya en momentos de plena romanización. Destacan por su peculiaridad y porte, las llamadas estelas gigantes. Las más conocidas son las de Lombera y Barros, se estima que su antigüedad llega hasta el siglo VI a.C.

El Balneario de Las Caldas de Besaya, es un referente por sus aguas termales. Siete Manantiales alimentan este Balneario situado a orillas del río Besaya. Ya los romanos utilizaban sus aguas, y hay indicios de que éstas habían sido utilizadas antes por los celtas.

www.loscorralesdebuelna.es



Los Corrales de Buelna

BILBAO

Bilbao

En el primer paso por meta

Parada Técnica de la Caravana

Paso Previo

Cruce de Carrera con Recorrido Alternativo

Datos del mapa ©2016 Google, basado en BCN IGN España

Jueves 1 de septiembre

ACCESO Y SALIDA

ETAPA 12

LOS CORRALES DE BUELNA

ACCESO ZONA SALIDA



A-67
Salida 168 hacia N-611
Los Corrales de Buelna

SAN MATEO

Datos del mapa ©2016 Google, basado en BCN IGN España 200 m

SALIDA



Matias Montero



Parroquia De San Vicente

Av. Condesa Forjas de Buelna

Plaza la Constitución

N-611

CA-302

Calle la Salle

Calle José María Pereda

Calle Penas Arba

La Haye Foussiere

Calle Cataluña

Travesía Besaya

Av. de España

Av. de España

N-611

Calle Hermanos Salas

Calle Onésimo Redondo

Calle San



LÍNEA DE SALIDA
Av. Cantabria



CONTROL DE FIRMAS
Plaza de la Constitución
De 11:30 h a 12:25 h.



PARKING ORGANIZACIÓN



PUNTO PASO OBLIGATORIO
Av. Cantabria
LAT 43°15'28.71"N
LONG 4°04'03.87"O



LLAMADA
12:30 h.



PARKING PRENSA



ACCESO INVITADOS



PARKING EQUIPOS



PARKING INVITADOS



PUNTO DE ENCUENTRO
Patio del Colegio 'La Salle'



DISTANCIA:
250 m




PARKING CARAVANA

SALIDA NEUTRALIZADA

Plaza de la Constitución, N-611,
Av. de Cantabria, Barrio San Mateo,
Barros, rtda. izda, rtda. dcha. dirección
Puente de Viesgo por la CA-170.
Total: 7,3 km

SALIDA LANZADA

Dirección Puente de Viesgo a la altura
del cartel fin de Sopenilla 500 m
antes del hito kilométrico 4 por la
CA-170.

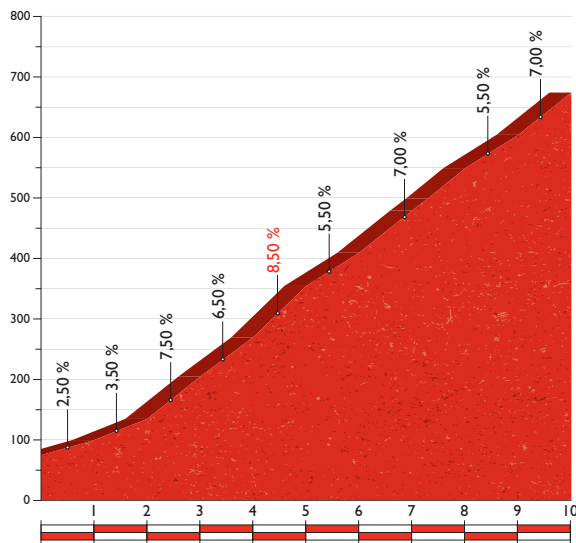


Altitud máx.: 675 m Ascenso: 2.690 m Descenso: 2.611 m



Puerto de Las Alisas

Ascenso: 10 km
 Altitud máx.: 675 m
 Desnivel: 600 m
 Pendiente media: 6,0 %
 Pendiente máx.: 8,5 %



ALTITUD	KILÓMETROS		ITINERARIO	HORARIO PREVISTO			
	RECORRIDOS	A RECORRER		CARAVANA	38 km/h	40 km/h	42 km/h
LOS CORRALES DE BUELNA. PROVINCIA DE CANTABRIA							
Salida neutralizada. 12:35 h.							
100	0,0	193,2	Salida lanzada dirección Puente de Viesgo a la altura del cartel fin de Sopenilla 500 m antes del hito kilométrico 4 por la CA-170	11:30	12:51	12:51	12:51
80	7,6	185,6	Cruce rtda. izda. dirección Santander N-623	11:41	13:03	13:02	13:01
70	9,0	184,2	Puente Viesgo. N-623	11:43	13:05	13:04	13:03
50	11,7	181,5	Vargas. Cruce rtda. dcha. dirección Castañeda N-634a	11:48	13:09	13:08	13:07
45	12,7	180,5	Villabáñez. Rtda. dcha. dirección Pomaluengo N-634a	11:49	13:11	13:10	13:09
60	15,0	178,2	Pomaluengo. Rtda. izda. C/ Pomaluengo, N-634a	11:53	13:14	13:13	13:12
60	17,5	175,7	La Cueva. La Pinilla. N-634a	11:56	13:18	13:17	13:16
90	22,0	171,2	Sarón. Av. Justina Berdia, N-634	12:03	13:25	13:24	13:22
100	25,0	168,2	La Helguera. N-634	12:08	13:30	13:28	13:26
90	26,2	167,0	Penagos. N-634	12:10	13:32	13:30	13:28
70	29,5	163,7	Pámanes. Cruce dcha. dirección Liérganes, CA-160	12:15	13:37	13:35	13:33
105	32,0	161,2	Liérganes. Cruce pasa a ser la CA-162	12:19	13:41	13:39	13:36
55	36,2	157,0	<i>Paso a nivel de Cercanías, estrechamiento</i>	12:25	13:48	13:45	13:42
50	36,3	156,9	La Cavada. Cruce dcha. dirección Arredondo, N-261	12:25	13:48	13:45	13:42
75	39,0	154,2	Comienza Puerto	12:30	13:52	13:49	13:46
675	49,0	144,2	PUERTO DE LAS ALISAS	12:45	14:08	14:04	14:01
150	57,6	135,6	Arredondo. N-261, badenes	12:58	14:21	14:17	14:13
125	62,0	131,2	Riva. Lastras. Valle. N-261	13:15	14:28	14:24	14:19
70	70,0	123,2	Ramales de la Victoria. Cruce izda. dirección Laredo, N-629, Ctra. de Ramales	13:27	14:41	14:36	14:31
85	73,0	120,2	Cruce dcha. dirección Carranza, CA-150	13:31	14:46	14:40	14:35
95	76,8	116,4	<i>Paso a nivel de Cercanías, CA-150</i>	13:36	14:52	14:46	14:40
120	78,5	114,7	EUSKADI, VIZCAYA-BIZKAIA. Pasa a ser la BI-630	13:38	14:54	14:48	14:43
125	82,2	111,0	Ambasaguas. BI-630	13:44	15:00	14:54	14:48
140	83,0	110,2	Comienza Puerto	13:45	15:02	14:55	14:49
430	89,4	103,8	ALTO LA ESCRITA	13:55	15:12	15:05	14:58
430	89,5	103,7	PROVINCIA DE CANTABRIA. Pasa a ser la CA-152	13:55	15:12	15:05	14:58
160	95,0	98,2	AVITUALLAMIENTO. CA-152	14:03	15:21	15:13	15:06
210	96,4	96,8	EUSKADI, VIZCAYA-BIZKAIA. Pasa a ser la BI-630	14:05	15:23	15:15	15:08
180	101,0	92,2	Traslaviña. Cruce izda. dirección Sopuerta BI-3614	14:11	15:30	15:22	15:15
107	108,5	84,7	Cruce rtda. izda. dirección Bilbao BI-2701	14:21	15:42	15:33	15:26
15	115,5	77,7	Muskiz (Santelices). BI-2701	14:31	15:53	15:44	15:36
15	116,5	76,7	Cruce dcha. dirección Bilbao N-634	14:43	15:54	15:45	15:37
95	121,0	72,2	Ortuella. N-634	14:49	16:02	15:52	15:43
30	124,5	68,7	Trapagarán. Rtda. izda. dirección Bilbao N-634	14:52	16:07	15:57	15:48
45	133,8	59,4	Bilbao. Giro izda. C/Gurtubay, ver de pasar un tramo en sentido, dcha. C/Juan Antonio Zunzunegui, giro izda. Av. de Sabino Arana, vías de tranvía, rtda. izda. Monumento Sagrado Corazón, dcha. Palacio Euskalduna	15:02	16:22	16:11	16:02
15	136,5	56,7	Bilbao. Rtda. dcha. Ribera de Botica Vieja, Av. Universidades, Paseo Campo de Volantín, rtda. izda. Plaza del Ayuntamiento, Plaza Ernesto Erkoreka, Av. Zumalacárregui, dcha. se repite recorrido, N-634. Basauri (ext.)	15:17	16:26	16:15	16:06
40	146,1	47,1	Galdakao. Cruce izda. dirección Begoetxe, Camino Aperribal	15:20	16:41	16:30	16:19
50	146,8	46,4	Comienza Puerto. Giro izda. Camino Ergoin, badenes	15:21	16:42	16:31	16:20
410	151,0	42,2	ALTO EL VIVERO	15:26	16:49	16:37	16:26



PUERTOS DE MONTAÑA



PUERTO DE LAS ALISAS

Km 49. Desnivel 600 m. Ascenso 10 km. Porcentaje 6%



ALTO LA ESCRITA

Km 89,4. Desnivel 290 m. Ascenso 6,4 km. Porcentaje 4,5%



ALTO EL VIVERO

Km 151. Desnivel 360 m. Ascenso 4,2 km. Porcentaje 8,5%



ALTO EL VIVERO

Km 180,3. Desnivel 360 m. Ascenso 4,2 km. Porcentaje 8,5%

PARADA TÉCNICA CARAVANA

ARREDONDO

Km 57,6. Salida 13:08 h.

MUSKIZ (SANTELICES)

Km 115,5. Salida 14:41 h.

BILBAO

Km 133,8. Salida 15:12 h.







PASOS CON PRECAUCIÓN BANDERAS AMARILLAS

RD-RI-R = Rtda., B = Badenes, SC = Setos, M = Medianas, GD = Curvas y cruces a la derecha, GI = Curvas y cruces a la izquierda, PE = Paso estrecho, T = Túnel

RI 7,8 - RD 11,7 - RD 12,7 - RD 14,2 - RI 14,4 - B 17 - R 18,5 - B 19,3 - R 23,3 - GD 29,5 - R 31,8 - GD 36,3 - B 62 - B 64,5 - GI B 70 - GD 73 - R 74,8 - PN 76,8 - B 95,5 - GI 101 - RI 108 - PC 113 - GD 116,5 - RD 119,7 - RD 124 - RD 126 - R 127 - R 127,7 - RI 128,7 - R 131,3 - GI 133,8 - GD 134,3 GI 134,6 - RI 135,2 - RD 135,4 RD 135,5 - RI 138,4 - R 138,5 - GD 139,2 - B 139,9 - R 140,2 - GI 164,1 - GD 146,3 - RI 146,6 - B 146,7 - B 147 - GI 151,2 - R 155,4 - GI 156 - GD 156,5 - GI 157 RD 159,7 - R 161 - B 162 - B 162,7 - PI 163,2 - RD 163,3 - RD 165,7 - B 167,2 - RI 169 - R 169 - GD 169,9 - B 170,6 - R 170,9 - GI 176,5 - GD 166,7 RI 177 - GI 177,2 - GI 181,2 - R 185,2 - GI 185,9 - GD 186,3 - RD B 189,5 - R B 190,7 B 192,2 - RD 194,5



ALTITUD	KILÓMETROS		ITINERARIO	CARAVANA	HORARIO PREVISTO		
	RECORRIDOS	A RECORRER			38 km/h	40 km/h	42 km/h
▲ Viene de pág. 171							
410	151,2	42,0	Cruce izda. dirección Bilbao BI-3732	15:27	16:49	16:37	16:27
248	155,4	37,8	Rotonda, por la izda. <i>en sentido contrario a la circulación</i> unos 300 m hasta la BI-631	15:34	16:56	16:44	16:33
245	155,7	37,5	Cruce izda. incorporación BI-631, dirección Bilbao	15:34	16:56	16:44	16:33
55	159,0	34,2	Bilbao. Cruce rtda. dcha. dirección Bilbao, Av. Zumalacárregui, Av. Mauricio Ravel, Puente Príncipe de España, Almeda Rekalde, Plaza Don Federico Moyua, rtda. dcha. Gran Vía Don Diego López	15:38	17:02	16:49	16:38
20	164,7	28,5	 BILBAO. Primer paso por línea de Meta	15:47	17:11	16:58	16:46
20	165,0	28,2	<i>Vías férreas</i> rtda. dcha. Palacio Euskalduna, <i>se repite recorrido hasta Meta.</i> Rtda. dcha. Ribera de Botica Vieja, Av. Universidades, Paseo Campo de Volantín, rtda. dcha. Ayuntamiento, Olaza Ernesto Erkoreka, Av. Zumalacárregui, dcha. <i>se repite recorrido en ambos sentidos, N-634.</i> Basauri (ext.)	15:47	17:11	16:58	16:46
40	175,6	17,6	Galdakao. Cruce izda. dirección Begoetxe, Camino Aperribal	16:02	17:28	17:14	17:01
50	176,4	16,8	 <i>Comienza Puerto</i> giro izda. Camino Ergoin, <i>badenes</i>	16:03	17:29	17:15	17:03
410	180,3	12,9	 ALTO EL VIVERO	16:09	17:35	17:21	17:08
410	180,2	13,0	Cruce izda, dirección Bilbao BI-3732	16:09	17:35	17:21	17:08
248	183,6	9,6	Rotonda, por la izda. <i>en sentido contrario a la circulación</i> unos 300 m hasta la BI-631	16:16	17:40	17:26	17:13
245	184,7	8,5	Cruce izda. incorporación BI-631, dirección Bilbao	16:17	17:42	17:28	17:14
55	187,8	5,4	Bilbao. Cruce rtda. dcha. dirección Bilbao, Av. Zumalacárregui, Av. Mauricio Ravel, Puente Príncipe de España, Almeda Rekalde, Plaza Don Federico Moyua, rtda. dcha.	16:21	17:47	17:32	17:19
20	193,2	0,0	 BILBAO. META	16:28	17:56	17:40	17:27



PUERTOS DE MONTAÑA



PUERTO DE LAS ALISAS

Km 49. Desnivel 600 m. Ascenso 10 km. Porcentaje 6%



ALTO LA ESCRITA

Km 89,4. Desnivel 290 m. Ascenso 6,4 km. Porcentaje 4,5%



ALTO EL VIVERO

Km 151. Desnivel 360 m. Ascenso 4,2 km. Porcentaje 8,5%



ALTO EL VIVERO

Km 180,3. Desnivel 360 m. Ascenso 4,2 km. Porcentaje 8,5%

PARADA TÉCNICA CARAVANA

ARREDONDO

Km 57,6. Salida 13:08 h.

MUSKIZ (SANTELICES)

Km 115,5. Salida 14:41 h.

BILBAO

Km 133,8. Salida 15:12 h.



PASOS CON PRECAUCIÓN BANDERAS AMARILLAS

RD-RI-R = Rtda., B = Bades, SC = Setos, M = Medianas, GD = Curvas y cruces a la derecha, GI = Curvas y cruces a la izquierda, PE = Paso estrecho, T = Túnel

RI 7,8 - RD 11,7 - RD 12,7 - RD 14,2 - RI 14,4 - B 17 - R 18,5 - B 19,3 - R 23,3 - GD 29,5 - R 31,8 - GD 36,3 - B 62 - B 64,5 - GI B 70 - GD 73 - R 74,8 - PN 76,8 - B 95,5 - GI 101 - RI 108 - PC 113 - GD 116,5 - RD 119,7 - RD 124 - RD 126 - R 127 - R 127,7 - RI 128,7 - R 131,3 - GI 133,8 - GD 134,3 GI 134,6 - RI 135,2 - RD 135,4 RD 135,5 - RI 138,4 - R 138,5 - GD 139,2 - B 139,9 - R 140,2 - GI 164,1 - GD 146,3 - RI 146,6 - B 146,7 - B 147 - GI 151,2 - R 155,4 - GI 156 - GD 156,5 - GI 157 RD 159,7 - R 161 - B 162 - B 162,7 - PI 163,2 - RD 163,3 - RD 165,7 - B 167,2 - RI 169 - R 169 - GD 169,9 - B 170,6 - R 170,9 - GI 176,5 - GD 166,7 RI 177 - GI 177,2 - GI 181,2 - R 185,2 - GI 185,9 - GD 186,3 - RD, B 189,5 - R, B 190,7 B 192,2 - RD 194,5

193,2 km

BILBAO

ETAPA 12

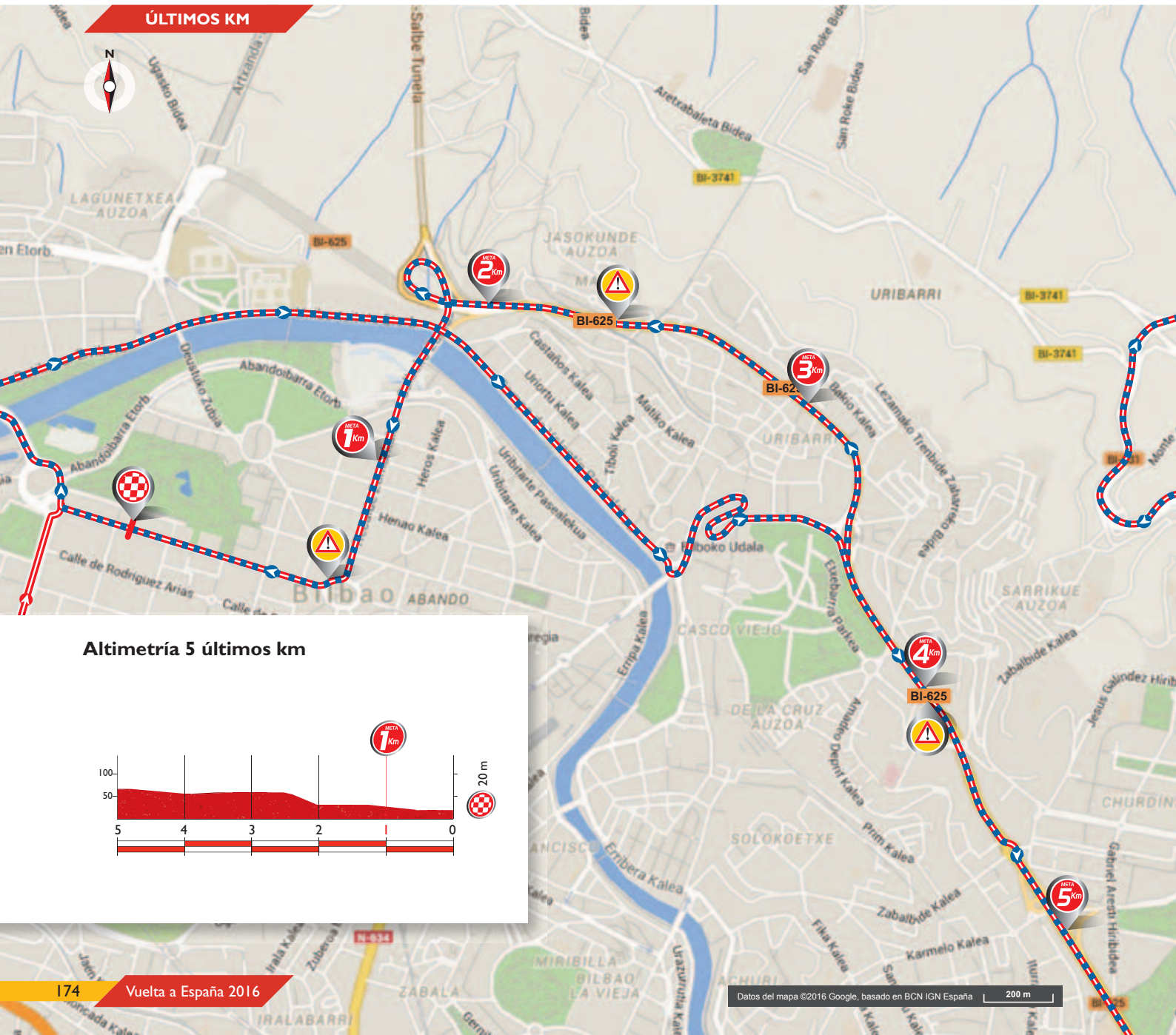
ÚLTIMOS KM Y ACCESO A META

Jueves 1 de septiembre

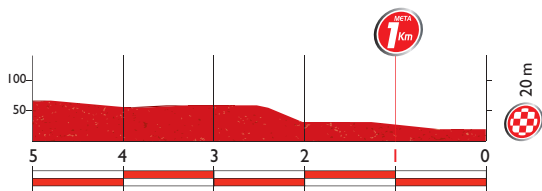
ACCESO ZONA META

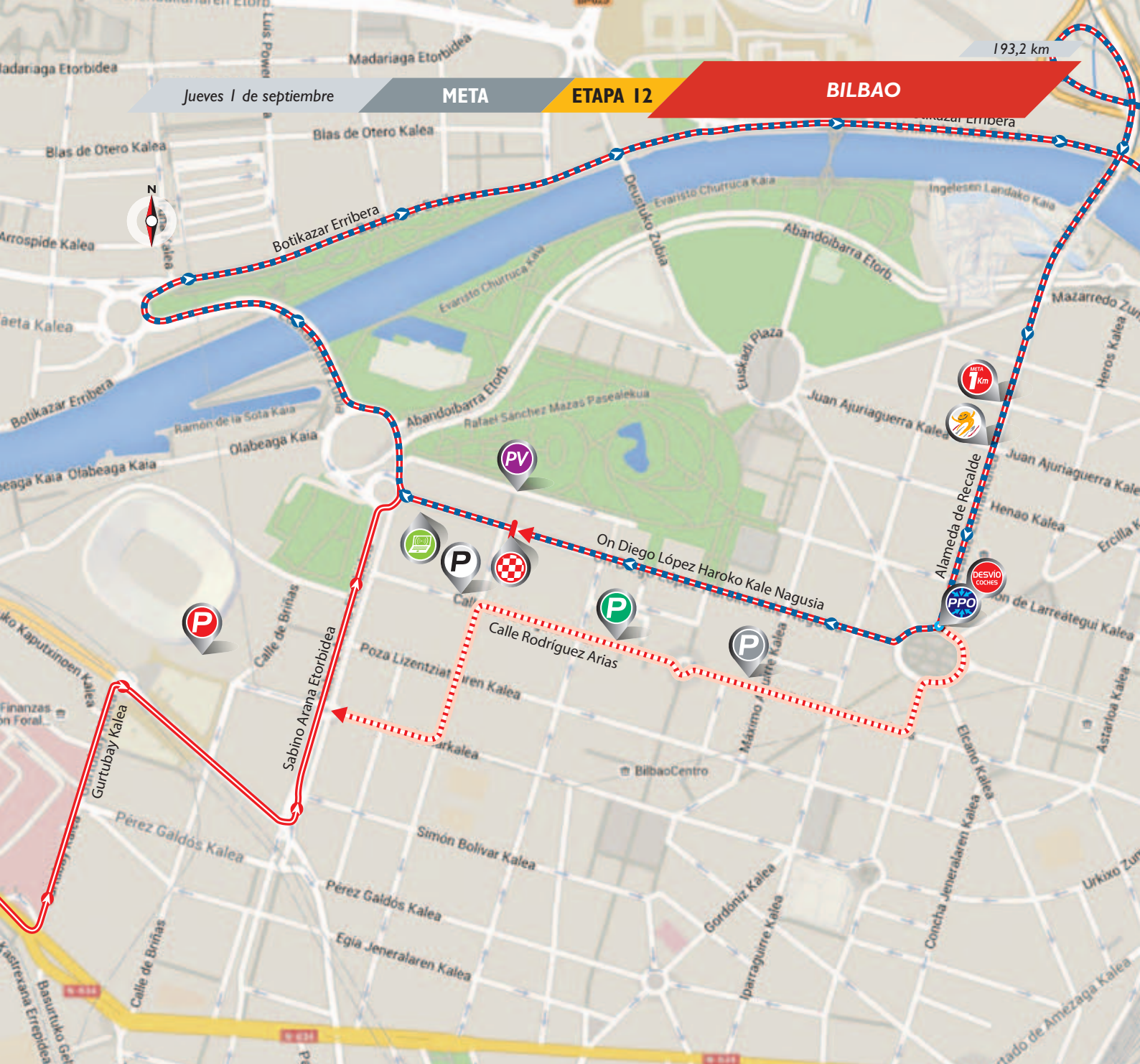















ÚLTIMOS KM



Altimetría 5 últimos km





 LÍNEA DE META Gran Vía	 O. PERMANENTE Y S. PRENSA Hotel NH Collection Villa de Bilbao Gran Vía, 87 48011 Bilbao	 PARKING PRENSA
 PUNTO PASO OBLIGATORIO Plaza Don Federico Moyúa Lat 43°15'48.59"N Long 2°56'05.16"O	 DISTANCIA A META  150 km	 PARKING INVITADOS
 DESVIÓ DE COCHES Plaza Don Federico Moyúa	 PARKING EQUIPOS Parking alrededores Estadio San Mamés	 PARQUE VUELTA Paseo de Don José Anselmo Clavé, al margen del parque. (Bilbao) De 16:30 h a 20:30 h
 LLEGADA ÚLTIMO KM Recta de 350 m llanos, rtda. giro dcha. y recta de 650 m llanos.	 DISTANCIA A META  650 m	 SALIDA V. JUNIOR Bilbao C/ Elcano, 50 m antes de Plaza de Don Federico Moyúa A las 14:45 h
	 PARKING ORGANIZACIÓN	



BILBAO



Juan Mari Aburto

Alcalde de Bilbao

Todos los deportes implican entrega y afán de superación. El ciclismo es un buen ejemplo. Cada carrera, cada etapa, constituye un reto. Sin tesón, sin constancia y sin ambición no hay recompensa. Las ciudades tienen mucho en común con las personas que viven la pasión por el ciclismo. Nos une la voluntad de crecer y ser mejores cada día.

Bilbao recibe la Vuelta 2016 con la hospitalidad que sólo se brinda a quienes acogemos como parte de nuestra propia familia; aquí estáis en vuestra casa. El Museo Guggenheim Bilbao y una rica gastronomía, que combina las estrellas Michelin con la tradición y el sabor de los “pintxos”, son nuestra carta de presentación internacional.

Pero hay mucho más que conocer y disfrutar. El Casco Histórico, con sus tabernas y comercios, el Ensanche, que

concentra los edificios más nobles, la Ría que discurre por el centro de la ciudad, el monte Artxanda, al que se accede en funicular, y la costa del Cantábrico, a veinte minutos en metro, son sólo una parte de los atractivos que Bilbao reserva para quienes nos visitan.

Ser sede de un evento deportivo como la Vuelta 2016 es un honor para Bilbao y para sus gentes, entre ellas este Alcalde. Quiero dar las gracias a todas aquellas personas que hacen posible esta cita con el ciclismo y también a quienes nos acompañáis por este motivo. Como decimos en euskera cuando damos la bienvenida de corazón: “Ongi etorri”.

Un poco más de Bilbao ...

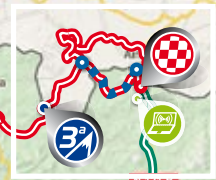
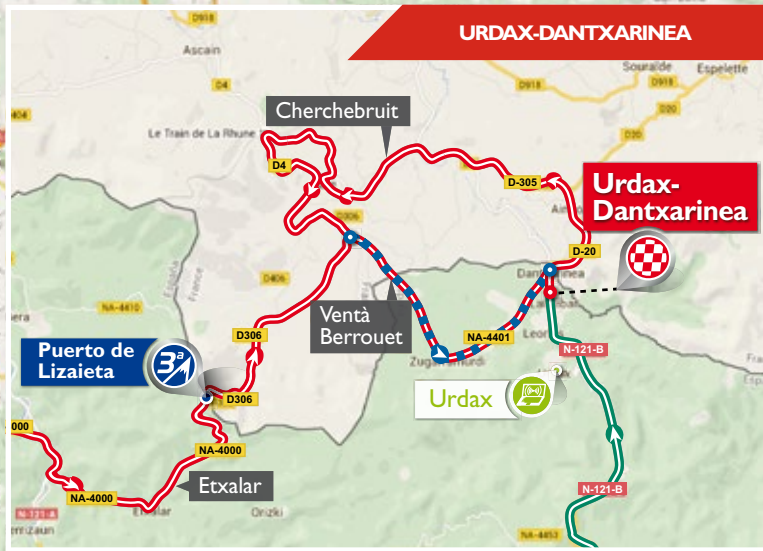
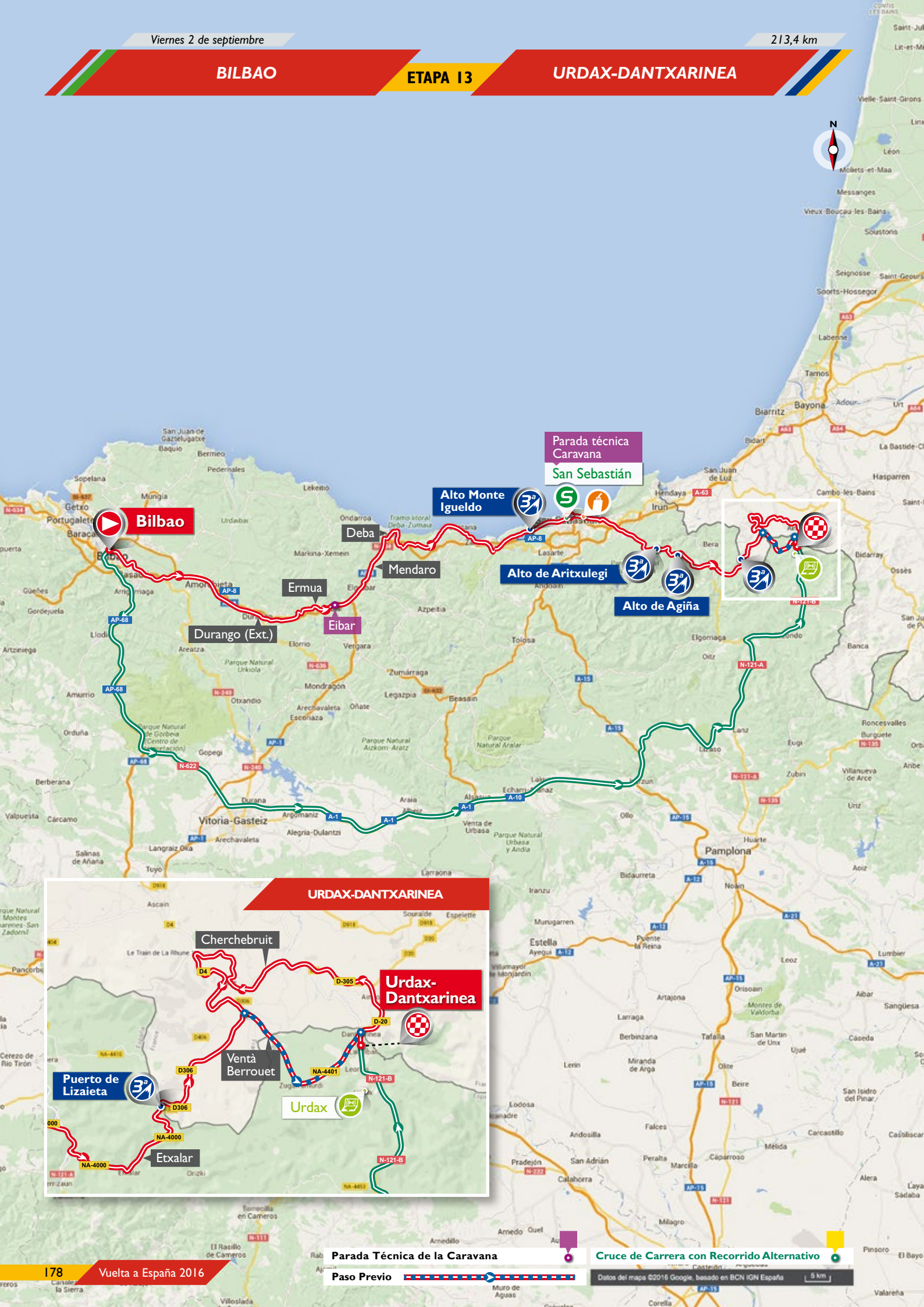
Bilbao amanece y la Ría nos invita a pasear por sus márgenes. El Museo Guggenheim Bilbao reina majestuoso en esta zona que se ha convertido en un catálogo de arquitectura y arte al aire libre con esculturas de Dalí, Chillida, Koons, Bourgeois... y edificios firmados por Pelli, Isozaki, Siza, Moneo o Ghery. La Ría es un espectáculo y una de las mejores formas de conocerla es en barco.

La mañana avanza y es momento de sumergirnos en el Casco Viejo, el corazón de Bilbao. Estamos en el casco histórico de la ciudad. Las estrechas calles rebosan actividad comercial y los bares, repletos de pintxos, invitan a gozar de estos exquisitos

bocados. Las compras gastronómicas requieren una parada en el Mercado de la Ribera y si buscamos ambiente hipster y locales variopintos, lo mejor es llegar hasta la zona de Bilbao la Vieja.

La tarde envuelve la ciudad y las mansiones burguesas del Ensanche nos esperan custodiando la Gran Vía, arteria comercial de la ciudad. Callejear nos permite descubrir cafés con historia, románticos parques... y Azkuna Zentroa, un antiguo almacén de vino reformado por Philippe Starck. Antes de que caiga el sol, el funicular y el monte Artxanda nos esperan con la mejor panorámica de la ciudad.

www.bilbaoturismo.net



Parada técnica Caravana
San Sebastián

Alto Monte Igueldo

Alto de Aritxulegi

Alto de Añaña

Bilbao

Durango (Ext.)

Eibar

Deba

Mendaro

Vitoria-Gasteiz

Pamplona

URDAX-DANTXARINEA

Urdax-Dantxarinea

Puerto de Lizaieta

Ventà Berrouet

Urdax

Etxalar

Parada Técnica de la Caravana

Cruce de Carrera con Recorrido Alternativo

Paso Previo



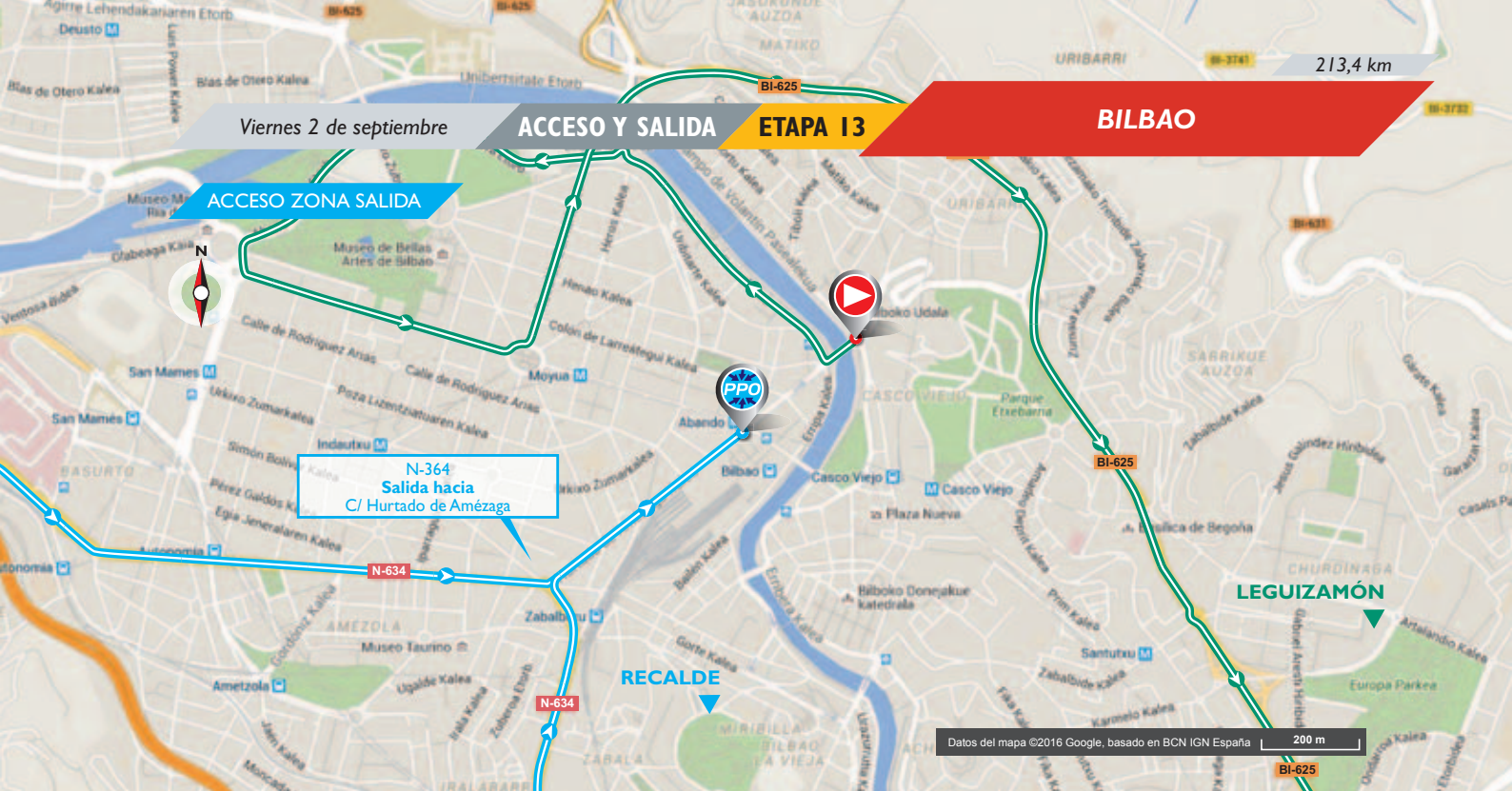
Datos del mapa ©2016 Google, basado en BCN IGN España 5 km

Viernes 2 de septiembre

ACCESO Y SALIDA

ETAPA 13

BILBAO



ACCESO ZONA SALIDA

N-364
Salida hacia
C/ Hurtado de Amézaga

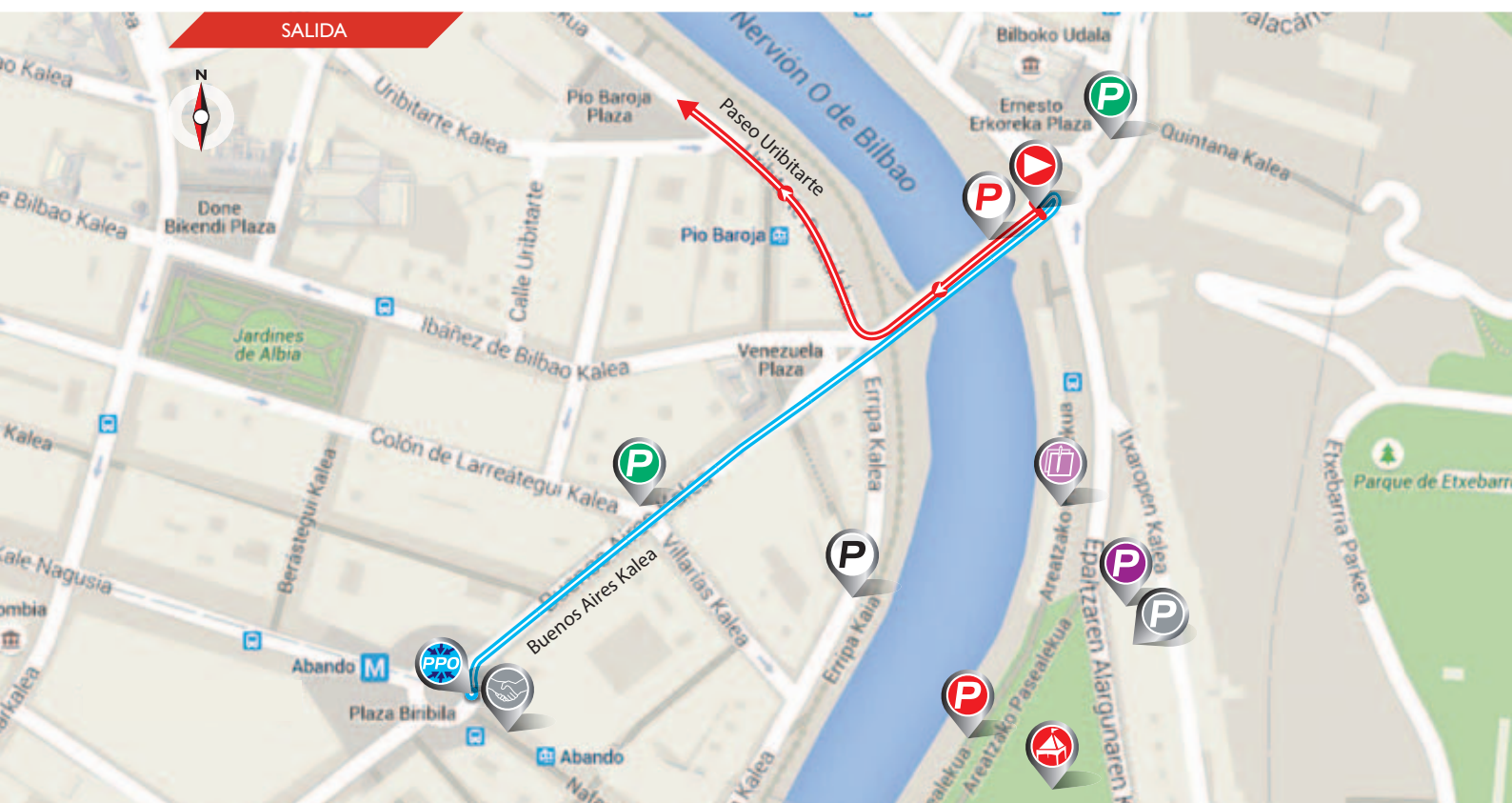
RECALDE

LEGIZAMÓN

Datos del mapa ©2016 Google, basado en BCN IGN España

200 m

SALIDA



LÍNEA DE SALIDA
Plaza Ernesto Erkoreka

PUNTO PASO OBLIGATORIO
C/ de Navarra
LAT 43°15'40.05"N
LONG 2°55'36.66"O

ACCESO INVITADOS

PUNTO DE ENCUENTRO
Parque situado entre el Paseo del Arenal y C/ Viuda de Epzala

CONTROL DE FIRMAS
Paseo del Arenal
De 10:50 h a 11:35 h.

LLAMADA
11:40 h.

PARKING EQUIPOS

DISTANCIA:
250 m

PARKING ORGANIZACIÓN

PARKING PRENSA

PARKING INVITADOS


PARKING CARAVANA

SALIDA NEUTRALIZADA

Puente del Ayuntamiento, Paseo Uribartarte, Av. Abandoibarra, Museo Guggenheim, Plaza Sagrado Corazón de Jesús, Av. Abandoibarra, Kale Nagusia, C/ Don Diego López Haroko, Plaza de Don Federico Muiya, Alameda de Recalde, Puente de la Salve, Av. Maurice Ravel, BI-625, C/ del Buen Pastor, Plaza Mauricio Guri, Av. Zumalacárregui, BI-625, N-634.
Total: 10,5 km

SALIDA LANZADA

Dirección San Sebastián por la N-634 a la altura del hito kilométrico 105.



Altitud máx.: 550 m Ascenso: 3.720 m Descenso: 3.540 m



ALTITUD	KILÓMETROS		ITINERARIO	HORARIO PREVISTO			
	RECORRIDOS	A RECORRER		CARAVANA	36 km/h	38 km/h	40 km/h
BILBAO. PROVINCIA DE VIZCAYA-BIZKAIA							
Salida neutralizada. 11:45 h.							
40	0,0	213,4	Salida lanzada dirección San Sebastián por la N-634 a la altura del hito kilométrico 105	10:30	12:04	12:04	12:04
100	20,0	193,4	Auzoa (ext.). N-634	11:00	12:37	12:35	12:34
100	23,7	189,7	Durango (ext.). N-634	11:06	12:43	12:41	12:39
140	30,0	183,4	Berriz. N-634	11:14	12:54	12:51	12:49
185	32,0	181,4	Zaldívar. N-634	11:18	12:57	12:54	12:52
170	38,0	175,4	Ermua. N-634	11:28	13:07	13:04	13:01
140	41,0	172,4	Eibar. Av. Otaola, badenes, estrechamiento, Isasi Kalea, Fermín Calbetón Kalea, badén, Bidibarrieta Lalea, Urkizu Pasealekua Kalea, Karmen Kalea, Barrena Kalea, N-634	11:33	13:12	13:08	13:05
60	47,0	166,4	Elgoibar (ext.). N-634	11:53	13:22	13:18	13:14
10	53,0	160,4	Mendaro. N-634	12:02	13:32	13:27	13:23
10	61,5	151,9	Deba. C/ Maxpe, Plaza Guadari, Hondartzka Kalea, túnel en curva 80 m	12:15	13:46	13:41	13:36
15	77,2	136,2	Zumaia (ext.). N-634	12:40	14:12	14:05	13:59
10	78,0	135,4	Túnel de 70 m	12:42	14:14	14:07	14:01
30	83,0	130,4	Guetaria. N-634	12:50	14:22	14:15	14:08
10	87,0	126,4	Zarauz. C/ Nafarroa, N-634	12:56	14:29	14:21	14:14
10	92,0	121,4	Orio. N-634	13:02	14:37	14:29	14:22
10	93,7	119,7	Comienza Puerto. Ctra. Monte Igueldo	13:03	14:40	14:31	14:24
340	99,0	114,4	ALTO MONTE IGUELDO. Paseo del Padre Ozkolaga, Paseo de Cristóbal Balenciaga, Igueldo Porsealekua, Iruñea Kalea	13:11	14:49	14:40	14:32
10	110,0	103,4	SAN SEBASTIÁN. Giro izda. de Zumalacárregui Hiribidea, Satrústegi Hiribidea, túnel, Paseo de la Concha Pasealekua, Miracontxa Pasealekua, San Martín Kalea, izda. Fueros de los Ibilbidea, dcha. Puente de Sta. Cristina, Plaza Euskadi, Miracruz Kalea	13:18	15:07	14:57	14:49
10	112,0	101,4	AVITUALLAMIENTO. Ategorrieta Hiribidea, Av. J. Alcalde Elosegui, Puerto de Pasajes Zeharkalea	13:31	15:10	15:00	14:52
10	116,4	97,0	Cruce rtda. izda. dirección Irún por GI-636	13:37	15:18	15:07	14:58
10	117,0	96,4	Rentería (ext.). Túnel Iluminado 350 m	13:38	15:19	15:08	14:59
10	118,7	94,7	Cruce dcha. dirección Oyarzun GI-2132	13:40	15:21	15:11	15:02
10	119,5	93,9	Rtda. izda. dirección Irún. Pasa a ser la GI-2134	13:41	15:23	15:12	15:03
85	122,0	91,4	Oyarzun. Cruce dcha. izda. dirección Lesaca GI-3420	13:44	15:27	15:16	15:07
30	124,3	89,1	Ergoien. Comienza Puerto. GI-3420	13:48	15:31	15:20	15:10
435	130,5	82,9	ALTO DE ARITXULEGI. Túnel de 250 m, hay que iluminar	13:57	15:41	15:30	15:19
390	130,8	82,6	PROVINCIA DE NAVARRA. Pasa a ser la NA-4000	13:58	15:42	15:30	15:20
240	134,0	79,4	Comienza Puerto	14:03	15:47	15:35	15:25
550	139,0	74,4	ALTO DE AGIÑA. NA-4000	14:11	15:55	15:43	15:32
75	147,5	65,9	Lesaca. Paso estrecho con curvas, NA-4000	14:24	16:09	15:56	15:45
45	149,8	63,6	Cruce dcha. dirección Pamplona N-121a	14:27	16:13	16:00	15:48
60	150,5	62,9	Pasa a ser la NA-1210	14:30	16:14	16:01	15:49
50	151,7	61,7	Cruce rtda. izda. dirección Etxalar NA-4400	14:32	16:16	16:03	15:51
90	156,0	57,4	Etxalar. Comienza puerto. Paso estrecho	14:38	16:24	16:10	15:58
435	163,2	50,2	PUERTO DE LIZAIETA. FRONTERA FRANCIA. Pasa a ser la D-306	14:50	16:36	16:21	16:08
45	172,7	40,7	Cruce ctra. local dirección Zugarramurdi Agustinen Borda	15:06	16:51	16:36	16:23
105	174,2	39,2	FRONTERA DE ESPAÑA. Ventà Berrouet. COMUNIDAD DE NAVARRA	15:08	16:54	16:39	16:25
160	175,6	37,8	Cruce dcha. dirección Zugarramurdi NA-4401	15:10	16:56	16:41	16:27
180	177,5	35,9	Zugarramurdi. C/ Lazpitzgia, NA-4401	15:13	16:59	16:44	16:30
60	181,7	31,7	Dantxarinea. Cruce rtda. izda. dirección Ainhoa N-121b	15:20	17:06	16:50	16:36



PUERTOS DE MONTAÑA



ALTO MONTE IGUELDO

Km 99. Desnivel 330 m.
Ascenso 5,3 km. Porcentaje 6,2%



ALTO DE ARITXULEGI

Km 130,5. Desnivel 405 m.
Ascenso 6,2 km. Porcentaje 6,5%



ALTO DE AGIÑA

Km 139. Desnivel 310 m.
Ascenso 5 km. Porcentaje 6,2%



PUERTO DE LIZAIETA

Km 163,2. Desnivel 345 m.
Ascenso 7,2 km. Porcentaje 4,7%

PARADA TÉCNICA CARAVANA

EIBAR

Km 41. Salida 11:43 h.

SAN SEBASTIÁN

Km 110. Salida 13:28 h.



PASOS CON PRECAUCIÓN BANDERAS AMARILLAS

RD-RI-R = Rtda., B = Badenes, SC = Setos,
M = Medianas, GD = Curvas y cruces a la
derecha, GI = Curvas y cruces a la izquierda,
PE = Paso estrecho, T = Túnel

R 3,1 - R 4,2 - R 7,6 - R 9,7 - R 11,5 - R
24,2 - R 26,3 - RD 26,8 - R 28 - R 28,7
- SC 39 - R 39,4 - B 40,2 - ES 40,3 - B
42 - R 43,4 - RI 44,5 - R 47,7 - R 48,8
- R 50,2 - R 53,5 - R 60 - CD 62,2 - R
75,9 - RI 76,5 - R 77,5 - SC 83 - SC 84 -
T 88,4 - SC 86 - R 87,5 - R 88,6 - RI 92,5
- SC 93 - R 94,7 - B 102 - B 104 - SC
104,7 - GI 108,2 - T 108,6 - SC 109,2 -
GI 110,4 - GD 110,7 - R 114 - R 115 - R
115,3 - RI 116,4 - GD 118,7 - R 119 - R
119,5 - GD 122 - GI 122,1 - T 130,6 -
R 147 - PE 147,5 - R 148,8 - GD 149,8
- RI 151,7 - PE 157 - CI 166 - GD 172,7
- GD 174,2 - GD 175,6 - PE 178 - RI
181,7 - R 181,8 - GD 182 - SC 182,2 -
SC 184,2 - B 184,5 - ES 184,7 - RI 184,9
- GD 188 - GI 190 - R 192,4 - GD, I
193,2 - RD 193,9 - GI 194 - GI 194,9
- GI 196,9 - GD 199 - RD 200,1 - GI
202 - GI 203 - GD 203,6 - GI 204 - GD
205,5 - GD 206,9 - GI 208,3 - RD 213



la Vuelta 15



tve



M diputación de Málaga

COSTA DEL SOL

COSTA DEL SOL OCCIDENTAL



sumano TEAM

13

17

14

17

ALTITUD	KILÓMETROS		ITINERARIO	HORARIO PREVISTO			
	RECORRIDOS	A RECORRER		CARAVANA	36 km/h	38 km/h	40 km/h
▲ Viene de pág. 181							
60	181,9	31,5	 FRONTERA DE FRANCIA. Pasa a ser la <i>D-20</i>		17:07	16:51	16:36
110	184,5	28,9	Ainhoa. Quartier KARRIKA, estrechamiento		17:11	16:55	16:40
95	184,9	28,5	Cruce rtda. izda. dirección Sare <i>D-305</i>		17:12	16:55	16:41
40	188,0	25,4	Cruce dcha. dirección Sare <i>D-4</i>		17:17	17:00	16:46
30	190,0	23,4	Cherchebruit. Herburua. Izda. dirección Sare <i>D-4</i>		17:20	17:04	16:49
35	192,4	21,0	Rtda. recto dirección Sare <i>D-4</i>		17:24	17:07	16:52
75	193,2	20,2	Sare. Kale Larrondoeña, en sentido contrario a la circulación, Place Sare		17:26	17:09	16:53
60	193,9	19,5	Cruce rtda. dcha. <i>D-4</i>		17:27	17:10	16:54
90	194,0	19,4	Cruce izda. ctra. local dirección La Maison Basque		17:27	17:10	16:55
55	194,9	18,5	Giro izda. dirección Ortillopitiz		17:28	17:11	16:56
160	196,9	16,5	Station de la Rhune. Cruce izda. dirección Sare <i>D-4</i>		17:32	17:14	16:59
60	200,1	13,3	Cruce rtda. dcha. dirección Vera <i>D-406</i>		17:37	17:19	17:04
100	202,0	11,4	Cruce izda. dirección Sare, ctra. local, Kalea Lehenbiskal		17:40	17:22	17:07
85	203,0	10,4	Cruce dcha. dirección <i>D-306</i>		17:42	17:24	17:08
45	204,0	9,4	Cruce izda. dirección Zugarramurdi, ctra. local		17:44	17:26	17:10
105	205,5	7,9	 FRONTERA DE ESPAÑA. Ventà Berrouet. COMUNIDAD DE NAVARRA. Cruce dcha. dirección Zugarramurdi		17:46	17:28	17:12
180	208,8	4,6	Zugarramurdi. C/ Lazpitzgia, <i>NA-4401</i>		17:52	17:33	17:17
70	213,0	0,4	Dantxarinea. Cruce dcha. dirección Urdax		17:59	17:40	17:23
82	213,4	0,0	 URDAX-DANTXARINEA. META		17:59	17:40	17:24



PUERTOS DE MONTAÑA



ALTO MONTE IGUELDO

Km 99. Desnivel 330 m.
Ascenso 5,3 km. Porcentaje 6,2%



ALTO DE ARITXULEGI

Km 130,5. Desnivel 405 m.
Ascenso 6,2 km. Porcentaje 6,5%



ALTO DE AGIÑA

Km 139. Desnivel 310 m.
Ascenso 5 km. Porcentaje 6,2%



PUERTO DE LIZAIETA

Km 163,2. Desnivel 345 m.
Ascenso 7,2 km. Porcentaje 4,7%

PARADA TÉCNICA CARAVANA

EIBAR

Km 41. Salida 11:43 h.

SAN SEBASTIÁN

Km 110. Salida 13:28 h.

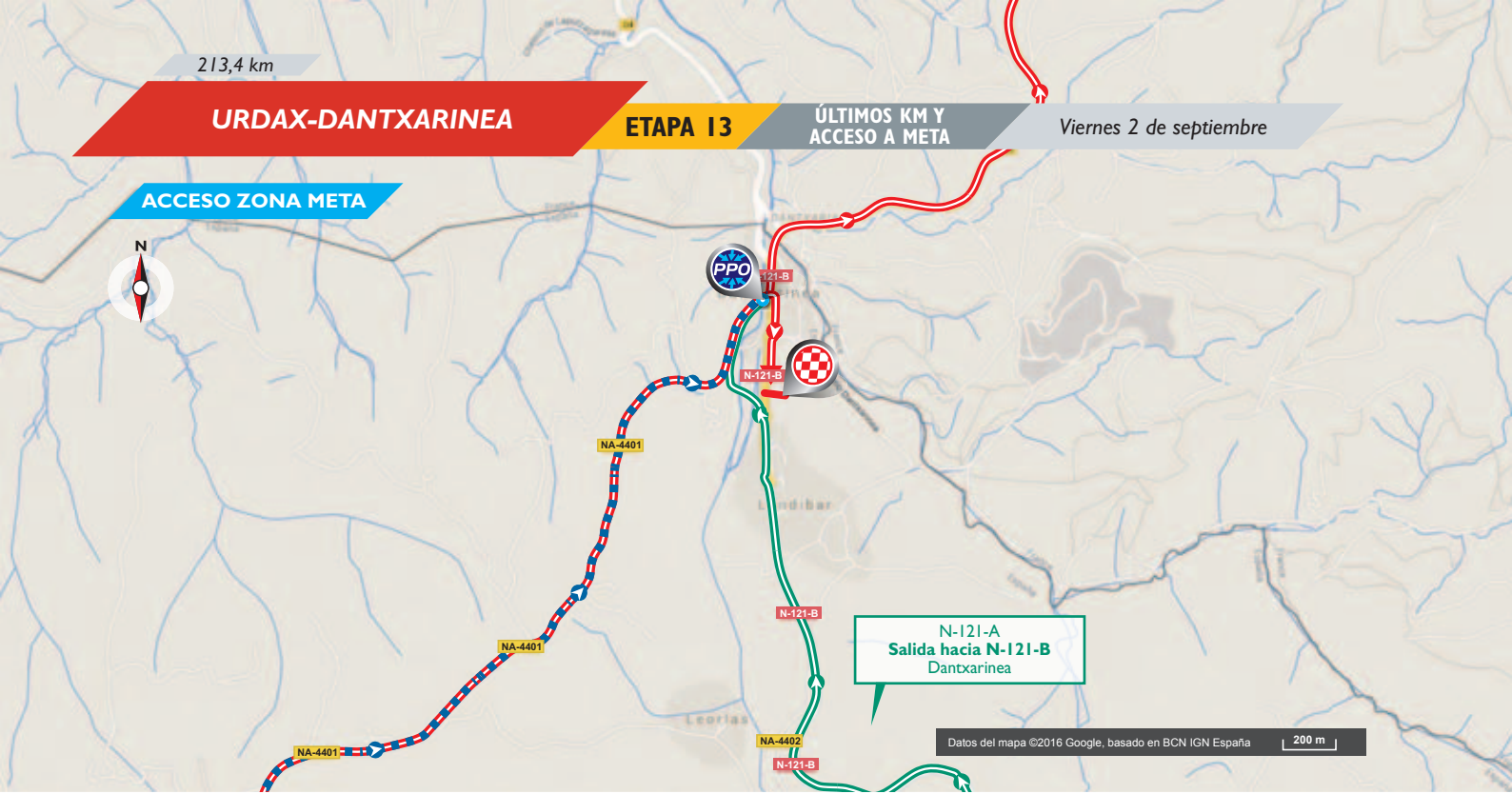


PASOS CON PRECAUCIÓN BANDERAS AMARILLAS

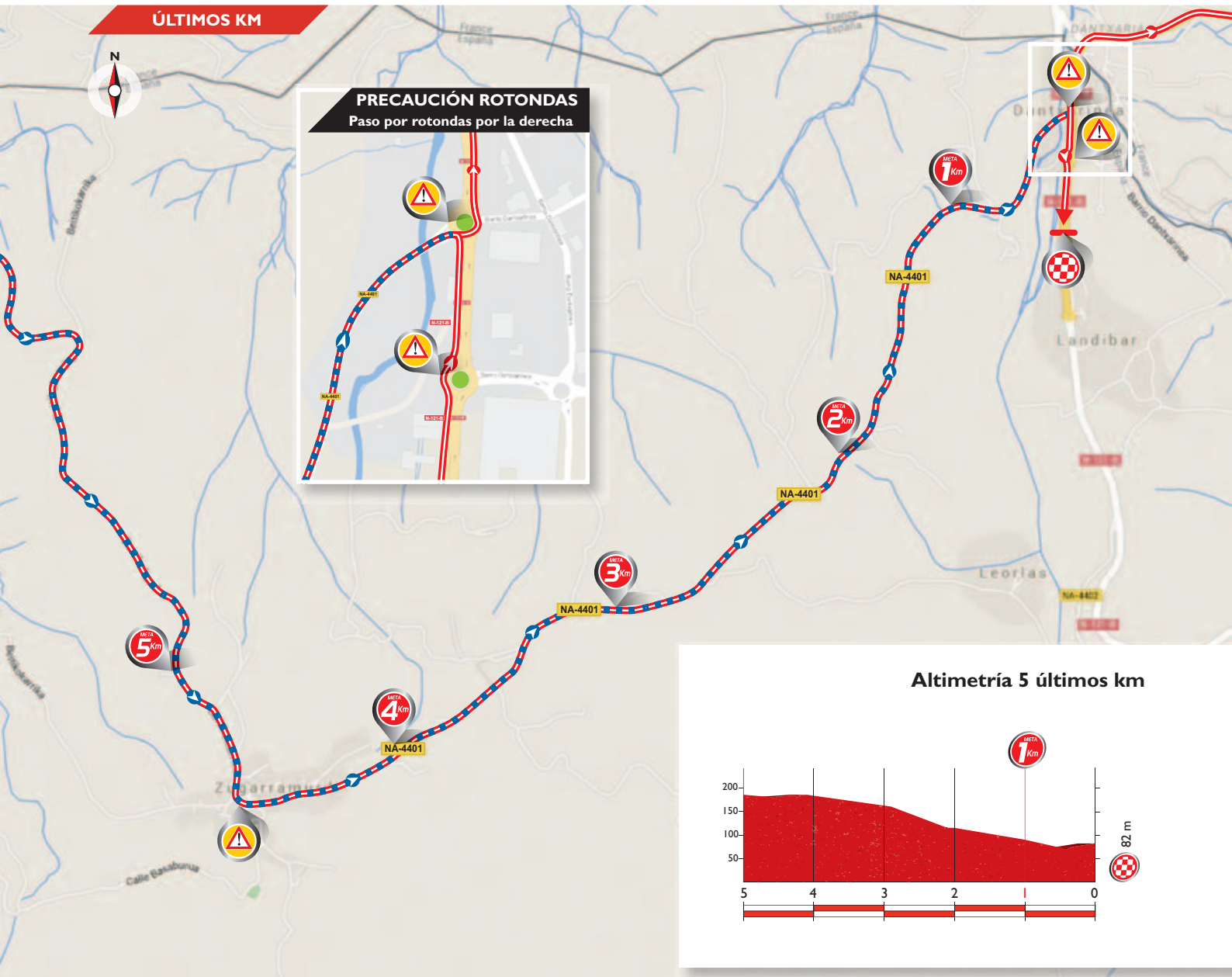
RD-RI-R = Rtda., **B** = Badenes, **SC** = Setos, **M** = Medianas, **GD** = Curvas y cruces a la derecha, **GI** = Curvas y cruces a la izquierda, **PE** = Paso estrecho, **T** = Túnel

R 3,1 - R 4,2 - R 7,6 - R 9,7 - R 11,5 - R 24,2 - R 26,3 - RD 26,8 - R 28 - R 28,7 - SC 39 - R 39,4 - B 40,2 - ES 40,3 - B 42 - R 43,4 - RI 44,5 - R 47,7 - R 48,8 - R 50,2 - R 53,5 - R 60 - CD 62,2 - R 75,9 - RI 76,5 - R 77,5 - SC 83 - SC 84 - T 88,4 - SC 86 - R 87,5 - R 88,6 - RI 92,5 - SC 93 - R 94,7 - B 102 - B 104 - SC 104,7 - GI 108,2 - T 108,6 - SC 109,2 - GI 110,4 - GD 110,7 - R 114 - R 115 - R 115,3 - RI 116,4 - GD 118,7 - R 119 - R 119,5 - GD 122 - GI 122,1 - T 130,6 - R,B 147 - PE 147,5 - R 148,8 - GD 149,8 - RI 151,7 - PE 157 - CI 166 - GD 172,7 - GD 174,2 - GD 175,6 - PE 178 - RI 181,7 - R 181,8 - GD 182 - SC 182,2 - SC 184,2 - B 184,5 - ES 184,7 - RI 184,9 - GD 188 - GI 190 - R 192,4 - GD,I 193,2 - RD 193,9 - GI 194 - GI 194,9 - GI 196,9 - GD 199 - RD 200,1 - GI 202 - GI 203 - GD 203,6 - GI 204 - GD 205,5 - GD 206,9 - GI 208,3 - RD 213

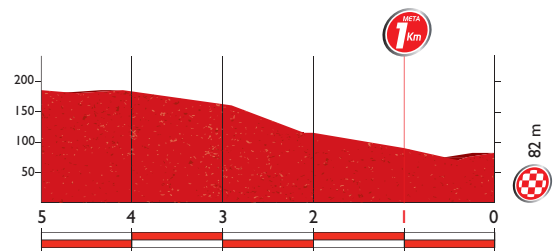
ACCESO ZONA META



ÚLTIMOS KM



Altimetría 5 últimos km



**LÍNEA DE META**

Ctra. N-121-B

**PUNTO PASO OBLIGATORIO**

Rotonda en Ctra. N-121-B

Lat 43°17'28.36"N

Long 1°30'20.62"O

**DESVÍO DE COCHES**

Rotonda cruce Ctra. NA-4401 con Ctra. N-121-B

**LLEGADA ÚLTIMO KM**

En recta de 220 m ligero descenso curva izda. y dcha. en 400 m, curva dcha. recta de 140 m en ligera subida del 1,5% rtda. y recta de 240 m en subida del 2%.

**O. PERMANENTE Y S. PRENSA**

Casa de la Cultura de Urdax
C/ de San Salvador
31711 Urdax (Navarra)

**DISTANCIA A META****3 km****PARKING EQUIPOS**

Parking alrededores Barrio Dantxarinea

**DISTANCIA A META****350 m****PARKING ORGANIZACIÓN****PARKING PRENSA****PARKING INVITADOS****PARQUE VUELTA**

Parque situado en Barrio Dantxarinea (Dantxarinea)
De 16:30 h a 20:30 h



URDAX



Santiago Villares Otegy

Alcalde de Urdax

Bienvenidos a Urdazubi/Urdax. Desde este pequeño rincón de la Navarra atlántica nos hermanamos con “la Vuelta”, sus profesionales y los seguidores de este gran evento deportivo. Abrimos puertas y ventanas para acogeros con nuestra ancestral hospitalidad, que antaño dio auxilio y cobijo a los caminantes que elegían el paso del Baztán para peregrinar hacia Santiago de Compostela, y hoy a los miles de visitantes que recibimos anualmente en nuestras ventas y centros comerciales, casas de comidas y alojamientos, atraídos por un espacio natural singular, el mágico universo de nuestras cuevas milenarias donde habitaron las lamias, cuyas voces parecen escucharse a través de los ecos de los arroyos que discurren por sus interiores, el legado histórico tallado en las

piedras de los puentes medievales que salvan el río Ugarana, las casas blasonadas y su singular arquitectura o la Iglesia y claustro del antiguo Monasterio de San Salvador del siglo XI, una gastronomía que conjuga con sabiduría los productos de temporada, y una oferta comercial extensa, moderna y atractiva. Urdazubi/Urdax les invita a acercarse a una naturaleza que emociona, a la vida auténtica del mundo rural en un entorno privilegiado.

Desde la patria de Pedro de Aguerre, Axular, padre de la literatura vasca, ongi etorri...



Un poco más de Urdax ...

Urdazubi en euskera: Agua y puente. Situado en un entorno privilegiado, en la puerta del Reino de Navarra, la villa de Urdazubi-Urdax es el complemento ideal a los bosques y montañas colindantes, a la especial combinación de sus lugares y sus gentes, a un lugar en donde se unen historia, naturaleza, tradición, gastronomía y deporte.

En la frontera con Francia en su paso fronterizo de Dantxarinea, y separada del valle del Baztán por el puerto de Otsondo, varios puentes medievales de piedra salvan el paso del río Ugarana que atraviesa la localidad y en cuya depresión se encuentra enclavada la localidad.

Entre sus grandes atractivos destacan el antiguo monasterio de San Salvador del siglo IX, el molino construido a comienzos del

siglo XVIII, las magníficas cuevas de Ikaburu, la exposición de arte y todas las garantías del turismo rural y cultural, un turismo de calidad.

Urdax, cuenta con una de las zonas comerciales de referencia de la región, Dantxarinea.

Dantxarinea dispone de multitud de productos y artículos: comestibles, vinos y licores, carnicerías, pescaderías, bazar, moda, tecnología... Además, se puede disfrutar de una rica gama de restaurantes donde poder saborear los mejores platos de la cocina tradicional y local.



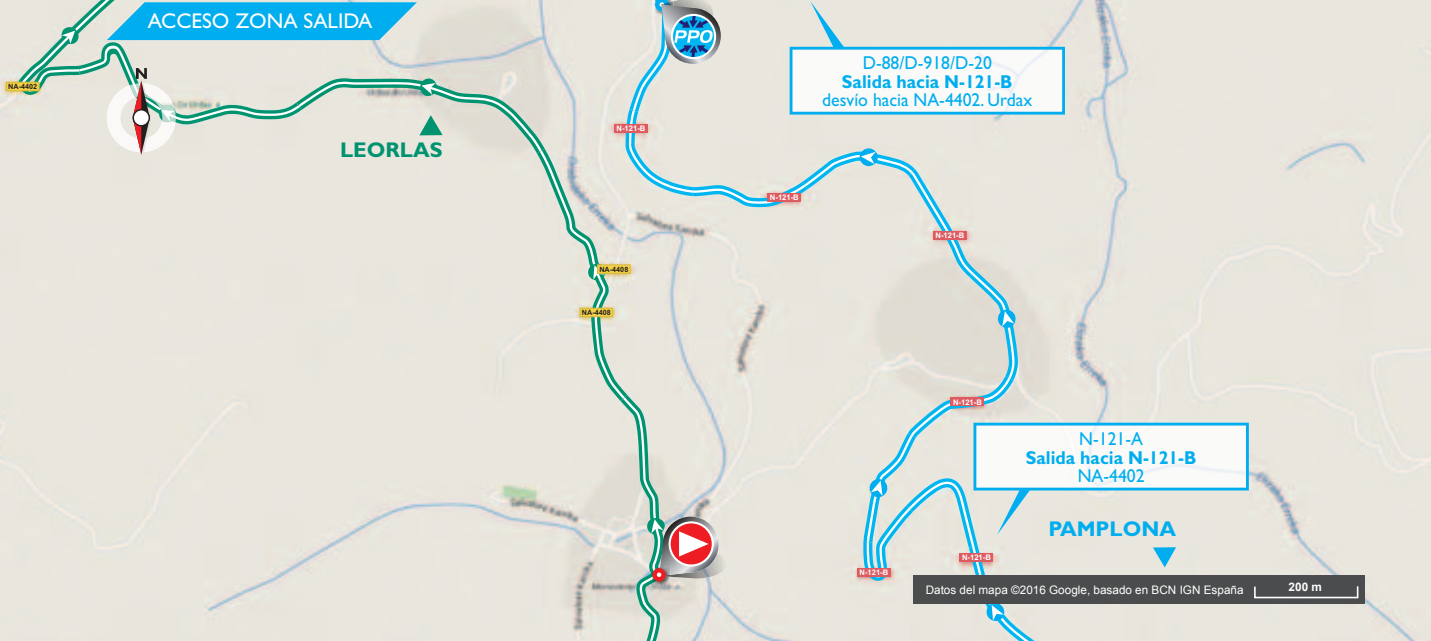
www.urdax.es

Sábado 3 de septiembre

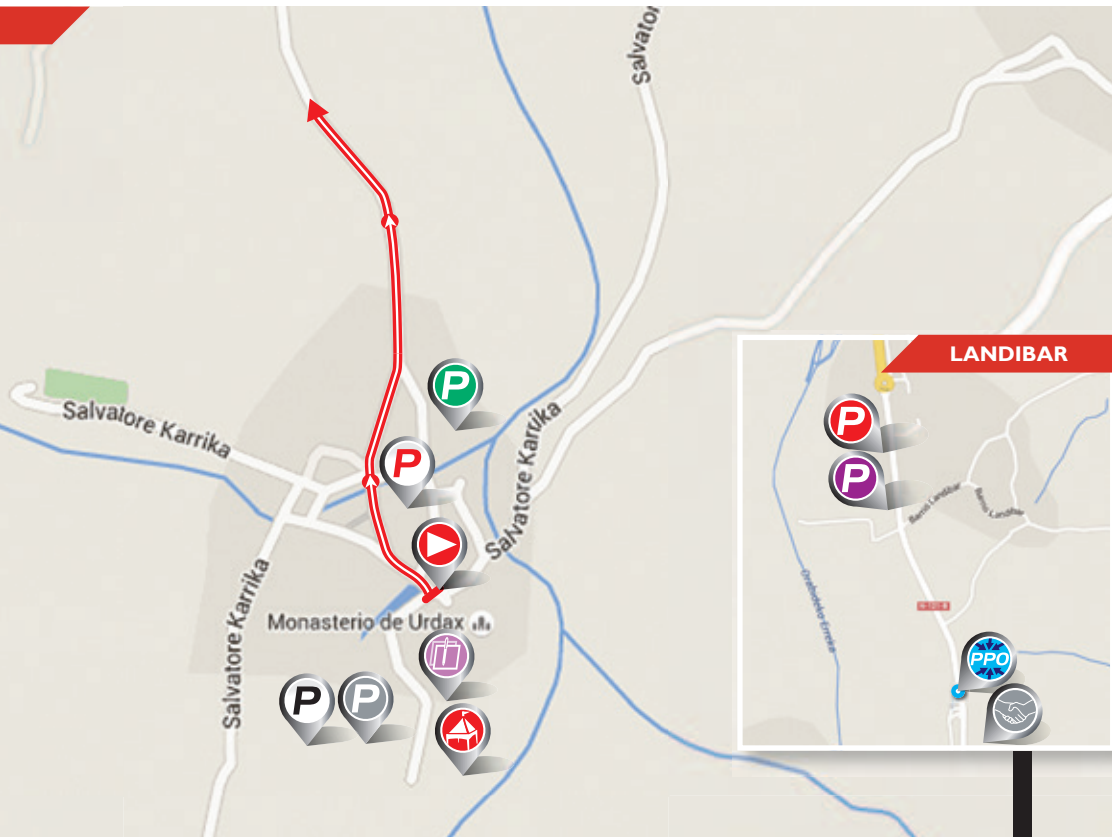
ACCESO Y SALIDA

ETAPA 14

URDAX-DANTXARINEA



SALIDA



LÍNEA DE SALIDA
Cl de San Salvador



PUNTO PASO OBLIGATORIO
Ctra. N-121-B
LAT 43°16'43.00"N
LONG 1°30'13.18"O



ACCESO INVITADOS



PUNTO DE ENCUENTRO
Explanada detrás de Ayuntamiento
y Monasterio de Urdax



CONTROL DE FIRMAS
Plaza Ayuntamiento de Urdax
De 10:53 h a 11:38 h.



LLAMADA
11:43 h.



PARKING EQUIPOS



DISTANCIA:
2,5 km



PARKING ORGANIZACIÓN



PARKING PRENSA



PARKING INVITADOS




PARKING CARAVANA

SALIDA NEUTRALIZADA

Ayuntamiento de Urdax, Cl San Salvador, NA-4402, N-121-B, Landibar, Dantxarinea, Francia, pasa a ser la D-20, Ainhoa, D-20.
Total: 8,5 km

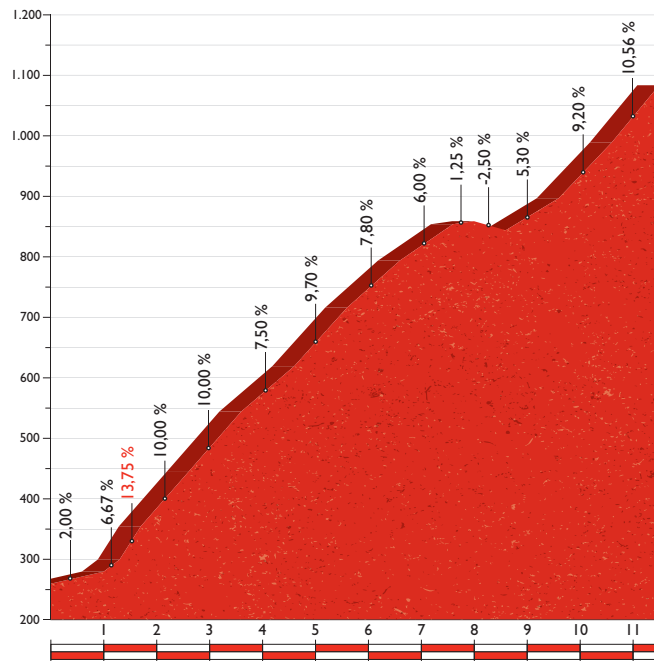
SALIDA LANZADA

Dirección Espelette por la D-20.
Route d'Ainhoa.



Col Inharpu

Ascenso: 11,5 km
 Altitud máx.: 1.085 m
 Desnivel: 825 m
 Pendiente media: 7,1 %
 Pendiente máx.: 13,75 %



ALTITUD	KILÓMETROS		ITINERARIO	HORARIO PREVISTO			
	RECORRIDOS	A RECORRER		CARAVANA	33 km/h	35 km/h	37 km/h
URDAX. COMUNIDAD FORAL DE NAVARRA							
Salida neutralizada. 11:48 h.							
160	0,0	196,0	Salida lanzada dirección Espelette por la D-20. Route d'Ainhoa	10:15	12:04	12:04	12:04
70	2,0	194,0	Cruce dcha. dirección Espelette D-918	10:18	12:07	12:07	12:07
70	3,3	192,7	Rtda. dcha. Espelette (ext.) D-918	10:20	12:10	12:09	12:09
105	7,0	189,0	Rtda. paso superior D-932 dirección Cambo-les-Bains. Avenue d'Espagne, D-918	10:27	12:16	12:16	12:15
70	8,7	187,3	Cambo-les-Bains. Rtda. dcha. Avenue de Navarre. D-918	10:30	12:19	12:18	12:18
90	10,8	185,2	Giro izda. dirección Louhossoa D-918	10:33	12:23	12:22	12:21
115	16,6	179,4	Louhossoa. D-918	10:44	12:34	12:32	12:30
100	29,2	166,8	Ossès. D-918	11:09	12:57	12:54	12:51
165	41,0	155,0	Uhart - Cize. Route de Uhart. D-918	11:27	13:18	13:14	13:10
165	41,5	154,5	Saint-Jean-Pied-de-Port. Place Floquet, izda. dirección Saint-Jean-le-Vieux, D-933, Place du Trinket	11:30	13:19	13:15	13:11
205	45,0	151,0	Cruce rtda. recto D-2233	11:51	13:25	13:21	13:16
205	45,6	150,4	Saint-Jean-le-Vieux. Cruce dcha. dirección Lecumberry, D-18	11:52	13:26	13:22	13:17
250	49,1	146,9	Ahaxe-Alciette-Bascassan (ext.). D-18	11:58	13:33	13:28	13:23
260	51,4	144,6	Lecumberry (ext.). D-18. Comienza Puerto	12:01	13:37	13:32	13:27
280	52,4	143,6	Cruce izda. dirección Col d' Haritxarte D- 417. <i>Ctra. estrecha</i>	12:02	13:39	13:33	13:28
1.085	62,9	133,1	COL INHARPU. Pasa a ser la D-117	12:20	13:58	13:51	13:46
250	76,4	119,6	Cruce izda. dirección Sunharette D-247	12:42	14:22	14:14	14:07
250	76,7	119,3	Alçay-Alçabéhéty-Sunharette	12:43	14:23	14:15	14:08
235	78,5	117,5	Sunharette. D-247	12:45	14:26	14:18	14:11
230	80,7	115,3	Alos-Sibas-Abense (ext.). D-247	12:48	14:30	14:22	14:14
215	81,7	114,3	Tardets-Sorholus. Cruce dcha. Place Centrale, D-918	12:50	14:32	14:24	14:16
235	82,8	113,2	Cruce dcha. dirección Laguinge-Restue. D-26	13:01	14:34	14:25	14:18
240	84,7	111,3	LAGUINGE-RESTOUE. D-26	13:04	14:38	14:29	14:21
265	87,8	108,2	Licq-Athérey. D-26. Comienza Puerto	13:08	14:43	14:34	14:26
320	90,0	106,0	Pasa a ser la D-113 dirección Sainte-Engrâce	13:11	14:47	14:38	14:29
420	95,0	101,0	Sainte-Engrâce. D-113. Puente estrecho	13:19	14:56	14:46	14:38
620	100,0	96,0	La Pierre-Saint-Martin. D-113	13:28	15:05	14:55	14:46
1.230	108,0	88,0	Col de Suscousse (no puntuable). D-113	13:41	15:20	15:09	14:59
1.525	111,8	84,2	COL DU SOUDET	13:47	15:27	15:15	15:05
1.525	112,0	84,1	Cruce izda. dirección Arétte. D-132	13:47	15:27	15:16	15:05
1.350	115,7	80,3	Col de Labays (no puntuable). D-132	13:53	15:34	15:22	15:11
330	133,1	62,9	Cruce izda. dirección Arétte. Avenue Marcel Loubens	14:26	16:06	15:52	15:39
325	133,6	62,4	Arette. Cruce dcha. Placa de la Marie dirección Arétte D-918	14:26	16:06	15:53	15:40
325	139,6	56,4	Issor. D-918	14:41	16:17	16:03	15:50
285	143,1	52,9	Cruce dcha. dirección Sarrance. N-134	14:47	16:24	16:09	15:56
325	147,8	48,2	Cruce izda. dirección Escot. D-238	14:55	16:32	16:17	16:03
340	148,5	47,5	Escot. Cruce dcha. dirección Col de Marie-Blanche D-294. Comienza Puerto	14:56	16:34	16:18	16:04
1.035	157,7	38,3	COL DE MARIE-BLANQUE. D-294	15:12	16:50	16:34	16:19



PUERTOS DE MONTAÑA



COL INHARPU

Km 62,9. Desnivel 825 m.
Ascenso 11,5 km. Porcentaje 7,1%



COL DU SOUDET

Km 111,8. Desnivel 1.260 m.
Ascenso 24 km. Porcentaje 5,2%



COL DE MARIE-BLANQUE

Km 157,7. Desnivel 695 m.
Ascenso 9,2 km. Porcentaje 7,5%



COL D'AUBISQUE

Km 196. Desnivel 1.180 m.
Ascenso 16,5 km. Porcentaje 7,1%

PARADA TÉCNICA CARAVANA

SAINT-JEAN-PIED-DE-PORT

Km 41,5. Salida 11:45 h.

TARDETS-SORHOLUS

Km 81,7. Salida 13:00 h.

LARUNS

Km 177,8. Salida 16:04 h.



PASOS CON PRECAUCIÓN BANDERAS AMARILLAS

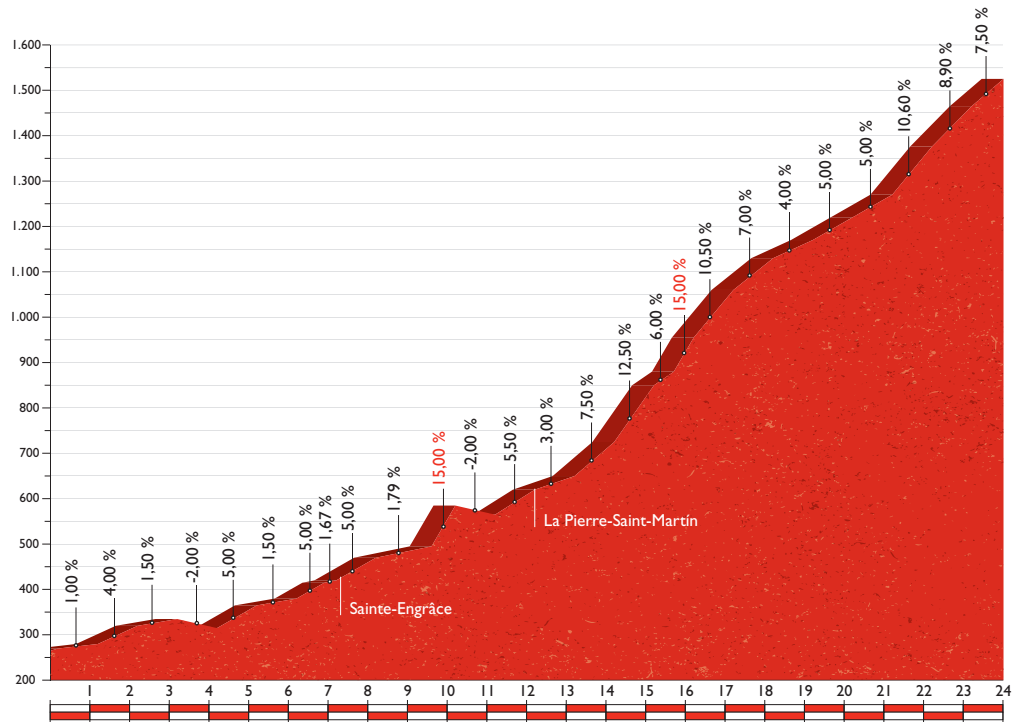
RD-RI-R = Rtda., B = Badenes, SC = Setos,
M = Medianas, GD = Curvas y cruces a la
derecha, GI = Curvas y cruces a la izquierda,
PE = Paso estrecho, T = Túnel

RD 3 - R 3,3 - R 6,9 - R 7,2 - R 7,8 - R
8 - RD 8,7 - RD 8,8 - GI 10,8 - R 11,5 -
R 16,6 - GI 41,5 - R 42 - R 45 - GD 45,6
- GI 47 - GD 49,1 - GD 50 - GI 52,4 -
GI 53,1 - GD 64 - GD 69 - GI 76,7 - GD
81,7 - GD 82,8 - RI 90 - GI 100 - GD
106 - GI 111,9 - GI 115,7 - GI 133,1 -
GD 133,3 - GD 143,1 - GI 147,8 - GD
148,5 - GD 163 - GI 169 - RD 169,3 - R
172,4 - R 173,3 - GD 177,2 - GD 177,5
- RI 177,5 - GI 178,1 - GD 178,2 - GI
179,6 - GI 183,7



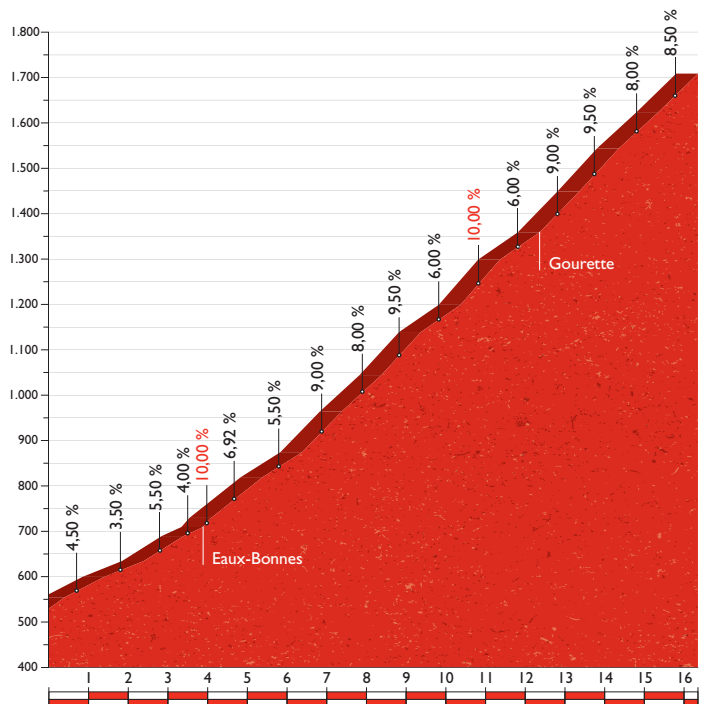
Col du Soudet

Ascenso: 24 km
Altitud máx.: 1.525 m
Desnivel: 1.260 m
Pendiente media: 5,2 %
Pendiente máx.: 15,0 %



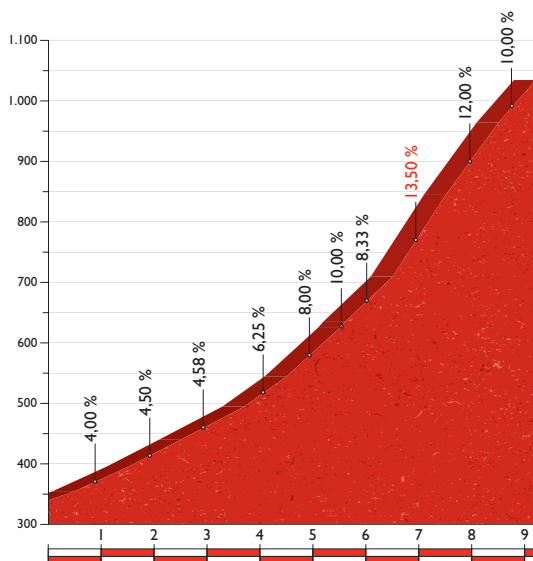
Col d' Aubisque




Ascenso: 16,5 km
Altitud máx.: 1.710 m
Desnivel: 1.180 m
Pendiente media: 7,1 %
Pendiente máx.: 10,0 %



Col de Marie-Blanque

Ascenso: 9,2 km
Altitud máx.: 1.035 m
Desnivel: 695 m
Pendiente media: 7,5 %
Pendiente máx.: 13,50 %



KILÓMETROS			ITINERARIO	HORARIO PREVISTO			
ALTITUD	RECORRIDOS	A RECORRER		CARAVANA	33 km/h	35 km/h	37 km/h
▲ Viene de pág. 191							
625	167,0	29,0	Bilhères (ext.). D-924	15:29	17:07	16:50	16:34
450	169,0	27,0	Bielle (ext.). Giro izda. D-294	15:33	17:11	16:53	16:38
440	169,3	26,7	Cruce rtda. dcha. dirección Laruns. D-934	15:33	17:11	16:54	16:38
450	172,4	23,6	Bélesten (ext.). D-934	15:39	17:17	16:59	16:43
525	177,8	18,2	 LARUNS. Rue d'Aiga Bera, dcha. Avenue de la Gare, Place de la Maire, rtda. izda. Rue Barthèque, izda. Rue de Versailles, dcha. dirección España, D-934 , Avenue de Gerp	15:49	17:27	17:08	16:52
530	179,6	16,4	 Cruce izda. dirección Col d' Aubisque D-918 . Comienza Puerto	16:07	17:30	17:11	16:55
710	183,5	12,5	Eaux-Bonnes. Tramo en sentido contrario a la circulación	16:14	17:37	17:18	17:01
730	183,7	12,3	Cruce izda. dirección Col d' Aubisque D-918	16:15	17:38	17:18	17:01
1.360	192,0	4,0	Gourette. D-918	16:30	17:53	17:33	17:15
1.710	196,0	0,0	  COL D'AUBISQUE - GOURETTE. META	16:37	18:00	17:40	17:22

 PUERTOS DE MONTAÑA

 **COL INHARPU**

Km 62,9. Desnivel 825 m. Ascenso 11,5 km. Porcentaje 7,1%

 **COL DU SOUDET**

Km 111,8. Desnivel 1.260 m. Ascenso 24 km. Porcentaje 5,2%

 **COL DE MARIE-BLANQUE**

Km 157,7. Desnivel 695 m. Ascenso 9,2 km. Porcentaje 7,5%

 **COL D'AUBISQUE**

Km 196. Desnivel 1.180 m. Ascenso 16,5 km. Porcentaje 7,1%

PARADA TÉCNICA CARAVANA

SAINT-JEAN-PIED-DE-PORT

Km 41,5. Salida 11:45 h.

TARDETS-SORHOLUS

Km 81,7. Salida 13:00 h.

LARUNS

Km 177,8. Salida 16:04 h.

 PASOS CON PRECAUCIÓN BANDERAS AMARILLAS

RD-RI-R = Rtda., B = Badenes, SC = Setos, M = Medianas, GD = Curvas y cruces a la derecha, GI = Curvas y cruces a la izquierda, PE = Paso estrecho, T = Túnel

RD 3 - R 3,3 - R 6,9 - R 7,2 - R 7,8 - R 8 - RD 8,7 - RD 8,8 - GI 10,8 - R 11,5 - R 16,6 - GI 41,5 - R 42 - R 45 - GD 45,6 - GI 47 - GD 49,1 - GD 50 - GI 52,4 - GI 53,1 - GD 64 - GD 69 - GI 76,7 - GD 81,7 - GD 82,8 - RI 90 - GI 100 - GD 106 - GI 111,9 - GI 115,7 - GI 133,1 - GD 133,3 - GD 143,1 - GI 147,8 - GD 148,5 - GD 163 - GI 169 - RD 169,3 - R 172,4 - R 173,3 - GD 177,2 - GD 177,5 - RI 177,5 - GI 178,1 - GD 178,2 - GI 179,6 - GI 183,7

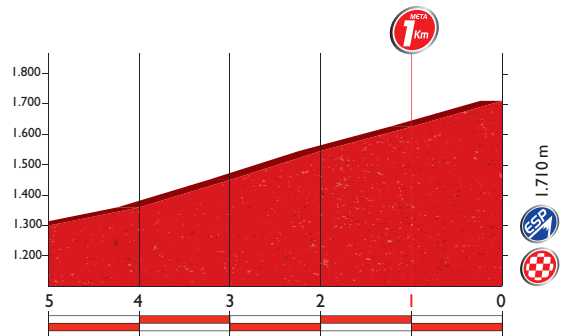
ACCESO ZONA META

D934 Salida hacia D918 Col d'Aubisque

Datos del mapa ©2016 Google, basado en BCN IGN España 500 m

ÚLTIMOS KM

Altimetría 5 últimos km



Sábado 3 de septiembre

META

ETAPA 14

AUBISQUE - GOURETTE



COL D'AUBISQUE

GOURETTE



LÍNEA DE META
Col d'Aubisque, Ctra. D-918



PUNTO PASO OBLIGATORIO
Col d'Aubisque, Ctra. D-918
Lat 42°57'21.84"N
Long 0°33'88.96"O



LLEGADA ÚLTIMO KM
Recta de 50 m curva izda. y recta de 125 m curva dcha. recta de 225 m curva izda. y dcha. en 100 m recta de 170 m curva izda. recta de 330 m.



O. PERMANENTE Y S. PRENSA
Hotel Belambra Clubs "Lou Sarri"
Route du Col d'Aubisque
64440 Francia



DISTANCIA A META
4 km



PARKING EQUIPOS
Parking Estación Gourette



DISTANCIA A META
4,5 km



PARKING ORGANIZACIÓN



PARKING PRENSA



PARKING INVITADOS



PARQUE VUELTA
Place du Sarrière
Gourette Eaux-Bonnes
(Francia)
De 16:30 h a 20:30 h



PIRINEOS ATLÁNTICOS



Jean-Jacques Lasserre

*Presidente del Consejo Departamental
Senador de los Pirineos Atlánticos*

Es un honor, para todo el departamento de los Pirineos Atlánticos, habitual del Tour de Francia, dar la bienvenida a la Vuelta Ciclista de España para una etapa de montaña inédita. Por primera vez, la carrera española subirá a la cima del Aubisque, en el municipio de Béost. A unos veinte kilómetros de allí, en la frontera franco-española, se encuentra el Espacio Portalet, común a ambos países. Este edificio alberga un punto de encuentro turístico así como también un centro de iniciativas culturales y económicas. También sirve como centro técnico para los equipos de quitanieves de carretera españoles y franceses. Es un símbolo de las relaciones de trabajo transfronterizas establecidas entre nuestro departamento y Aragón.

Esto da resultados en sectores tan diversos como la economía turística, la coordinación de rescates en montaña, la gestión del medioambiente y la acogida migratoria. Otro ejemplo que

alegrará a los amantes del ciclismo: estamos desarrollando, en colaboración con Navarra y Guipúzcoa, carriles bici transfronterizos. En este contexto, nuestro Plan Montaña aspira a consolidar y a desarrollar nuestros valles en toda su diversidad: humana, económica, social y medioambiental.

Hoy, gracias a estos hábitos de trabajo entre nuestros dos países, un hecho como la llegada de la Vuelta a Francia ya es realidad. Asimismo, hemos tendido puentes como Donostia/San Sebastián 2016 y hemos propuesto eventos culturales relacionados con nuestros territorios. La colaboración transfronteriza ya está en marcha. Esta, irá ampliándose. En interés de todos. ¡Que esta sea una etapa muy bonita! ¡Viva la Vuelta!



Un poco más de los Pirineos Atlánticos ...

Acomodadas en un verdadero escaparate de la naturaleza, las preciosas granjas Vascas con entramados reciben a la Vuelta. Desde Ainhoa y Sacre, reconocidas como "Las aldeas más bonitas de Francia", el pelotón emprende la ruta del pimientón de Espelette, antes de adentrarse en el valle La Nive. A partir de Cambo-les-Bains, la caravana y los campeones se cruzan con los aficionados al rafting y a las aguas bravas.

En el País Vasco, los nombres de los lugares atravesados por la Vuelta restallan como una pelota en un frontón, Garazi, Inharpu Lepoa, Ahusquy y se espera ver a los Laminak (duendes maliciosos) colándose entre el pelotón cerca de Santa-Engracia y de Kakuetta para cometer más de una farsa.

Más alto, está el paisaje lunar y el lapiaz de La Pierre Saint-Martin que recibe a los corredores en tierras bearnesas a la sombra del Pic d'Anie, antes de pasar por un desfiladero duro (Marie-Blanche) y un largo ascenso hasta el Aubisque con el Pic du Midi d'Ossau como punto de mira.

Le col d'Aubisque (1.709 m), es uno de los clásicos de los Pirineos, y aquel que todo aficionado del ciclismo debe subir. Después de Laruns, la ruta se endereza hasta la estación de esquí de Gourette y, pasadas las telesillas y las pistas de esquí, es aquí donde se decidirá la victoria, en estos últimos kilómetros con una inclinación de casi el 10%.

¡Es aquí, donde habrá que estar el 3 de septiembre!

www.pirineosatlanticos.com / www.tourisme64.com

LA FIESTA DEL
VERANO

Tu 2º y 3^{er} par de gafas
por 1€ más*

Tchin Tchin
DE AFFLELOU



*Ver condiciones en óptica.

Sigue la Vuelta de cerca con ALAIN AFFLELOU





GOBIERNO DE ARAGÓN



Javier Lambán Montaños

Presidente de Aragón

Aragón se prepara para recibir nuevamente, y con gran expectación, a la caravana multicolor y ser testigo de dos etapas de La Vuelta, tanto en montaña como en llano.

La decimoquinta jornada es una línea corta de la carrera que atraviesa el Pirineo aragonés, cuya belleza paisajística contrasta con el peligro que entraña. Cruza municipios enclavados en el Valle de Tena, como Sabiñánigo y Sallent de Gállego, que ofrecen un rico patrimonio histórico-artístico y un paraje natural espléndido propio del Pirineo aragonés, permitiendo la práctica de deportes de aventura, con especial auge de la BTT. Quizá por ello ha crecido como en pocos sitios la afición al ciclismo, siendo referente de la zona Fernando Escartín. Es en Sabiñánigo donde tiene lugar la mítica Marcha Cicloturista Quebrantahuesos, una de las más importantes de Europa en la que se concentran más de 12.000 corredores cada año. La etapa de montaña culmina en Aramón-Formigal tras casi 120 kilómetros que pondrán a prueba la resistencia de los corredores.

De la estampa majestuosa de montaña al llano, la decimosexta etapa se dirige hacia Peñíscola para afrontar la última y definitiva semana de la competición. Este día, propicio para los velocistas, parte de Alcañiz, localidad monumental turolense donde su circuito de Motorland es conocido a nivel mundial y donde se acoge, entre otras numerosas pruebas, el Gran Premio de Moto GP. Alcañiz es igualmente conocida por estar integrada en la famosa Ruta del Tambor y el Bombo, cuyos sonidos hacen de la Semana Santa una fiesta difícil de olvidar.

Ambas etapas en la Vuelta 2016 son tan dispares que permiten, con sus contrastes, enriquecer y avivar esta prueba a su paso por Aragón. En todas ellas, los aragoneses saldrán a animar a los corredores y aplaudir su sacrificio, constancia y afán de superación.

Un poco más de Aragón ...

La naturaleza y el patrimonio arquitectónico se tejen en Aragón a través de las principales conexiones estatales, su posición es estratégica para la logística pero, también a través de sendas, caminos y carreteras secundarias que ofrecen itinerarios impresionantes.

Aragón es experiencia, con una oferta turística vinculada al turismo de aventura, de actividades, de movimiento, de sensaciones. El objetivo es crear buenos recuerdos y para conseguirlo se incide en la calidad del servicio, la diversidad medioambiental, la gastronomía y el enoturismo y, sobre todo, en el buen hacer y carácter de la gente.

La tradición ciclista en Aragón es notable, en el lejano 1939 se celebró la primera edición de la Vuelta Ciclista a Aragón y desde 1951 la Vuelta Aragón-Béarn, en momentos en que la cooperación

transfronteriza era inexistente. Además Aragón ha disfrutado de numerosos deportistas y de pruebas que se celebran en la actualidad, entre ellas, la Quebrantahuesos como prueba de élite, la Vuelta Ciclista al Bajo Aragón para jóvenes promesas e importantes citas para la BTT. Estos paisajes en altura, en muchas ocasiones por encima de los 1.000 metros, o de extensas llanuras, son el mejor espacio de entrenamiento para los aficionados y profesionales.

Y todo ello envuelto con la grandeza de nuestras montañas pirenaicas y del sistema ibérico, nuestro mudéjar y románico, la atracción de nuestros pueblos con encanto, la modernidad de las ciudades, la apuesta por las actividades culturales, el buen gusto de la gastronomía y el buen ambiente de nuestra gente. Aragón, un lugar en el que disfrutar mientras se pedalea.

www.turismodearagon.com





DIPUTACIÓN DE HUESCA



Miguel Gracia Ferrer

Presidente de la Diputación de Huesca

La Vuelta ofrece un recorrido por buena parte de nuestro país. El seguimiento diario a través de los medios de comunicación, con un elevado grado de conocimiento entre aficionados y público en general, son ingredientes que contribuyen a difundir los parajes y lugares de nuestro país: desde las grandes urbes, pasando por cientos de localidades y hasta recorrer pequeñas aldeas, parajes que de otra forma no tendrían visibilidad y que con La Vuelta se aprecian y suenan, aunque sea por unos minutos, en la retina y oídos de miles de seguidores de esta competición. Es la oportunidad para que paisajes, entornos y pueblos silenciosos durante buena parte del año puedan tener una visibilidad merecida y de importante impacto.

La etapa número 15 de la Vuelta 2016 a la Estación de Esquí Aramón Formigal supone esta oportunidad. Contando con un medio natural privilegiado, variado y diverso, se han venido desarrollando en la provincia oscense actuaciones que

combinan este entorno con la práctica de diversos deportes, como el ciclismo, que promocionan el conocimiento y disfrute sostenible de estos parajes.

Para la Diputación de Huesca es interesante colaborar para hacer posible que nuestro territorio sea escenario de pruebas, competiciones, congresos, foros, encuentros, rodajes de películas y documentales... En definitiva, de todo aquello que suponga la difusión de nuestros pueblos, de nuestro patrimonio, con el fin de dar a conocer La Magia de Huesca en sus diferentes vertientes.

Felicidades a los organizadores y a todos los corredores y sus equipos por el esfuerzo que realizan y, a todos, bienvenidos a nuestra provincia.

Un poco más de la provincia de Huesca ...

Pirineos, sierras, valles y llano, Huesca es un territorio mágico para vivir experiencias sobre la bici que querrás contar y que siempre recordarás...

A través del trabajo de promoción y desarrollo la sociedad de promoción turística de TuHuesca -Turismo Provincia Huesca- y de la marca de certificación Bike Friendly, esta provincia se ha convertido en el primer territorio mundial reconocido como "Amigos de la Bici".

De este modo, "Huesca La Magia de la Bici" demuestra la calidad de competiciones como la Quebrantahuesos, la Puertos de la Ribagorza, la Monegros, la QH Mtb o la World Series Enduro

y de servicios como hoteles, restaurantes, oficinas de turismo, guías, tiendas especializadas, etc., orientados a satisfacer las necesidades del que sólo quiere disfrutar recorriendo, viendo y maravillándose de los kilómetros y kilómetros que sobre su bici puede realizar en la provincia, porque Huesca tiene Magia.

Centros de BTT como El Pirineos-Valle de Tena, el Zona Zero o el Puro Pirineo ofrecen garantías de disfrute, servicios orientados al biker y rutas para todos los niveles. Para disfrutar en familia, con amigos, e incluso solo y en compañía o no de algún guía experimentado, Huesca es un paraíso para los amantes de la bici.

www.tuhuesca.com

Monte Ducay





SABIÑÁNIGO



Jesús Lasiera Asín

Alcalde de Sabiñánigo

Cuando escribo este saludo para la etapa de la Vuelta Ciclista a España, estamos en plena celebración de pruebas ciclistas y cicloturistas, en mayo la XXX edición del Memorial Luis Muñoz, prueba que tiene su antecesora en la Clásica de Sabiñánigo, en sus inicios Clásica Zaragoza-Sabiñánigo, una carrera ciclista profesional española que se disputaba anualmente en Sabiñánigo y sus alrededores. Se disputó desde 1969, cambiando en 1992 el nombre. Una prueba en la que sólo hay que mirar los ilustres ganadores, que iniciaron aquí en Sabiñánigo la senda de éxitos profesionales posteriores.

En junio la impresionante prueba ciclo-turista Quebrantahuesos en su XXVI edición, con 200 kilómetros de recorrido por carreteras Españolas y Francesas y la Treparriscos en su XXIII edición, con 90 kilómetros de recorrido, un referente mundial

por la gran cantidad de ciclo-turistas que participan, 8.500 en la Quebrantahuesos y 2.500 en la Treparriscos.

Como se ve en la historia Ciclista de Sabiñánigo, Sabiñánigo y Ciclismo siempre unidos sigue hoy día siendo una excelente realidad, pues Sabiñánigo y su entorno con maravillosos paisajes, acoge muchos ciclistas a lo largo del año.

Para terminar sólo me queda transmitir mi alegría por el regreso de la salida de la Vuelta invitando a vecinos y visitantes a disfrutar del ciclismo, y de nuestros paisajes y nuestro patrimonio natural y cultural.

Como siempre Sabiñánigo, una población acogedora donde las haya, os espera a todos con los brazos abiertos.

Un poco más de Sabiñánigo ...

Tradición, naturaleza, nieve, deportes de aventura, ocio en familia, patrimonio y cultura se dan la mano en Sabiñánigo y su entorno para completar una amplia oferta turística y de ocio junto al río Gállego y en la puerta de los Pirineos centrales.

También la vida cotidiana y la cultura material y espiritual de los habitantes de nuestros pueblos nos ha dejado gran cantidad de construcciones tradicionales muy interesantes: casas con espléndidas chimeneas, torrazas, bordas, cruceros, fuentes...

Además la ruta de las iglesias de Serrablo, el Museo Ángel Orensanz y Artes de Serrablo y el Museo de dibujo Julio Gavín-

Castillo de Larrés son tres extraordinarias propuestas culturales dignas de conocerse. Las iglesias de Serrablo son un conjunto único de iglesias medievales con características artísticas singulares construidas entre los siglos X y XII en Lárrede, Satué, Isún de Basa, Arto, Orna, Lasieso y Ordovés.

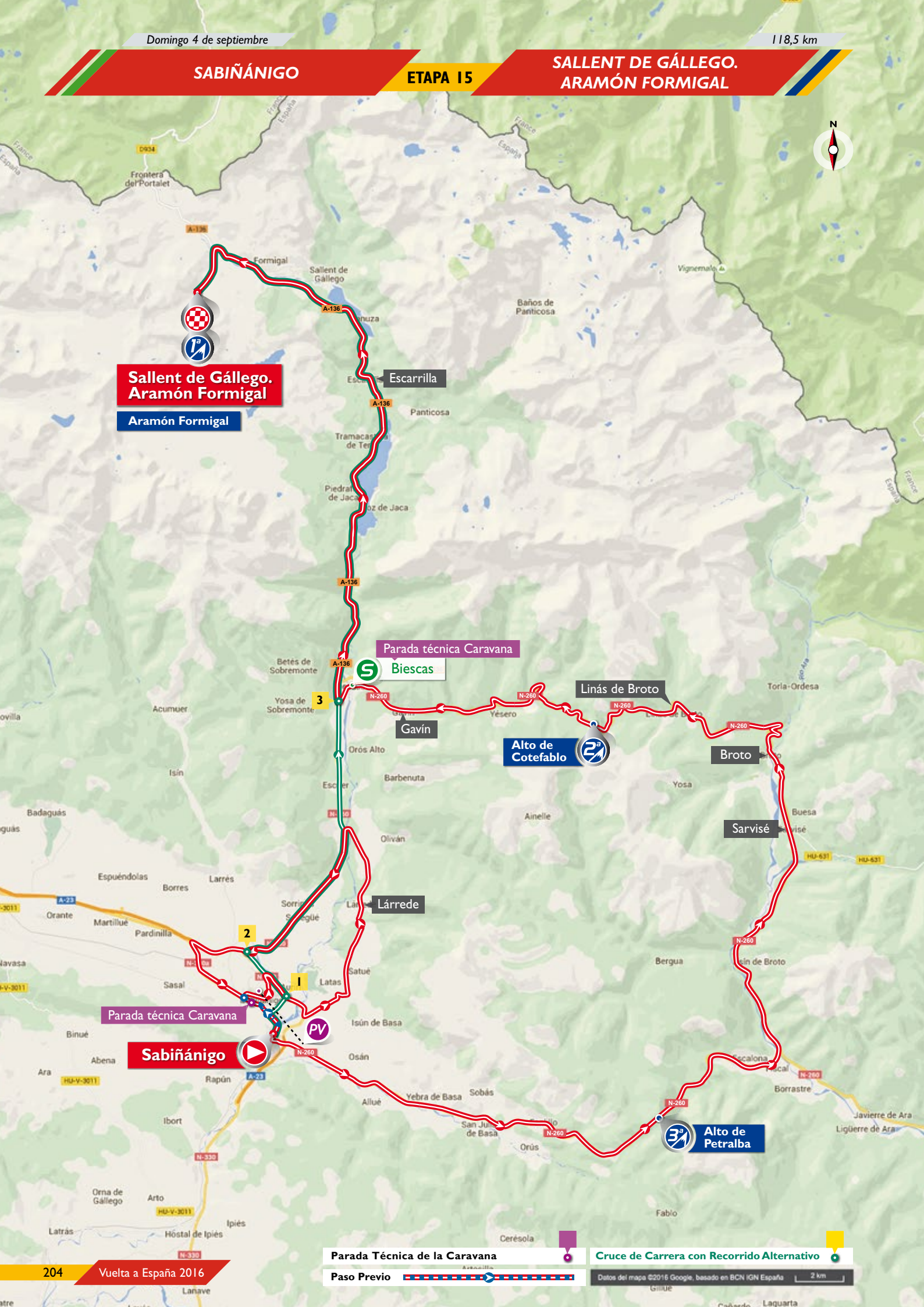
El Museo Ángel Orensanz y Artes de Serrablo reúne en una casa tradicional una magnífica colección etnológica y la obra del escultor contemporáneo Ángel Orensanz. Y en el Museo de Dibujo Julio Gavín- Castillo de Larrés que tiene su sede en un edificio bajomedieval del s.XV podremos disfrutar de una gran colección de dibujo y exposiciones temporales.

www.sabinanigo.es

SABIÑÁNIGO

ETAPA 15

SALLENT DE GÁLLEGO.
ARAMÓN FORMIGAL



Sallent de Gállego.
Aramón Formigal

Aramón Formigal

Parada técnica Caravana

Biescas

Alto de Cotefablo

Linás de Broto

Broto

Sarvisé

Alto de Petralba

Lárrede

Parada técnica Caravana

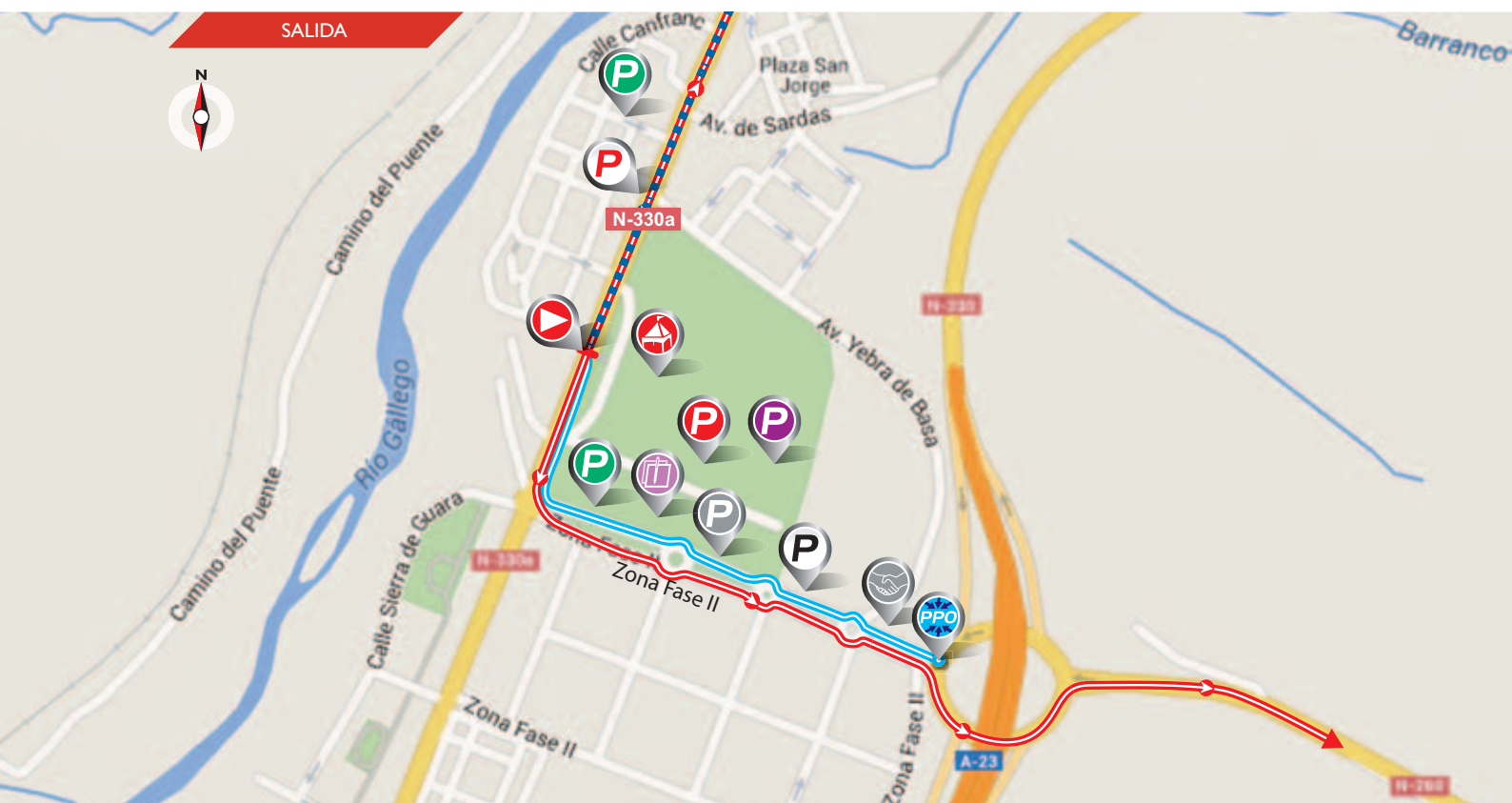
Sabiñánigo

Parada Técnica de la Caravana

Cruce de Carrera con Recorrido Alternativo

Paso Previo


Datos del mapa ©2016 Google, basado en BCN IGN España



- LÍNEA DE SALIDA**
Parque Temático Pirenarium
- CONTROL DE FIRMAS**
Parking contiguo a Pirenarium
De 13:26 h a 14:11 h.
- PARKING ORGANIZACIÓN**
- PUNTO PASO OBLIGATORIO**
Cl Zona Fase II
LAT 42°30'14.65"N
LONG 0°21'14.03"O
- LLAMADA**
14:16 h.
- PARKING PRENSA**
- ACCESO INVITADOS**
- PARKING EQUIPOS**
- PARKING INVITADOS**
- PUNTO DE ENCUENTRO**
Interior Parque Temático Pirenarium
- DISTANCIA: 100 m**
- PARKING CARAVANA**

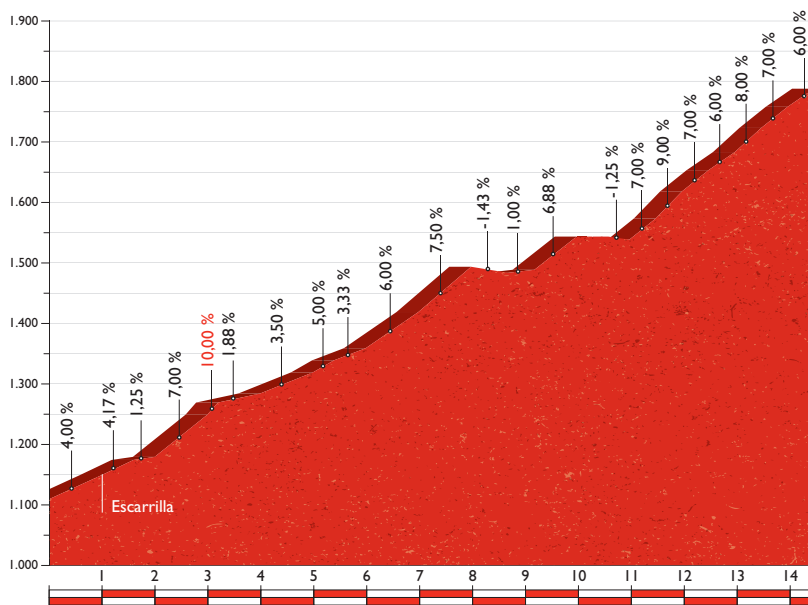
SALIDA NEUTRALIZADA
Av. del Ejército, Ctra. N-330a, Av. de Huesca, Cl de Serrablo, Cl Zaragoza, Cl Marqués de Urquijo, Cl Coli Escalona Leonardo, Cl de Serrablo, Ctra. Biescas, dcha. dirección Huesca N-260. Total: 5,7 km

SALIDA LANZADA
200 m antes del hito kilométrico 629 por la N-330 dirección Huesca.



Aramón Formigal

Ascenso: 14,5 km
 Altitud máx.: 1.790 m
 Desnivel: 680 m
 Pendiente media: 4,6 %
 Pendiente máx.: 10,0 %



ALTITUD	KILÓMETROS		ITINERARIO	CARAVANA	HORARIO PREVISTO		
	RECORRIDOS	A RECORRER			36 km/h	38 km/h	40 km/h
SABIÑÁNIGO. PROVINCIA DE HUESCA							
Salida neutralizada. 14:21 h.							
775	0,0	118,5	Salida lanzada 200 m antes del hito kilométrico 629 por la N-330 dirección Huesca	13:00	14:33	14:33	14:33
790	1,4	117,1	Cruce izda. dirección Lárrede ctra. local. SC-23199-0	13:02	14:35	14:35	14:35
900	3,6	114,9	Cruce dcha. dirección Lárrede por ctra. Javierre del Obispo	13:03	14:39	14:38	14:38
890	7,0	111,5	<i>Descenso pronunciado con curvas izda. y dcha. de 180°</i>	13:09	14:44	14:44	14:43
890	8,3	110,2	Lárrede	13:11	14:46	14:46	14:45
800	11,5	107,0	Cruce izda. dirección Sabiñánigo ctra. de Olivan SC-22059-01	13:16	14:52	14:51	14:50
810	11,7	106,8	Cruce izda. dirección Sabiñánigo N-260a	13:16	14:52	14:51	14:50
815	18,1	100,4	Cruce dcha. dirección Jaca N-330	13:27	15:03	15:01	15:00
910	20,6	97,9	Rtda. izda. dirección Sabiñánigo N-330a	13:31	15:07	15:05	15:03
775	24,5	94,0	Sabiñánigo. C/ del Sarrablo, rtda. dcha. Plaza del Ayuntamiento, Av. Huesca, Av. del Ejército	13:37	15:13	15:11	15:09
760	26,3	92,2	Cruce rtda. izda. dirección Fiscal	13:50	15:16	15:14	15:12
770	27,0	91,5	Rtda. recto dirección Fiscal N-260	13:51	15:18	15:15	15:13
890	35,0	83,5	Comienza Puerto. N-260	14:04	15:31	15:28	15:25
1.205	41,3	77,2	ALTO DE PETRALBA. N-269	14:14	15:41	15:38	15:34
1.185	42,1	76,4	Túnel de 2.625 m. Iluminado (precaución pivotes, se circula por los dos carriles de la izda.)	14:16	15:43	15:39	15:36
1.050	46,0	72,5	Túnel de 170 m. Sin iluminar	14:22	15:49	15:45	15:42
740	50,0	68,5	Rtda. izda. dirección Broto N-260a	14:29	15:56	15:51	15:48
840	60,6	57,9	Sarvisé. N-260a	14:46	16:14	16:08	16:03
875	64,0	54,5	Broto. Comienza Puerto. N-260a	14:51	16:19	16:14	16:09
1.210	70,4	48,1	Viu. N-260a	15:02	16:30	16:24	16:18
1.220	72,6	45,9	Linás de Broto. N-260a	15:05	16:34	16:27	16:21
1.423	76,5	42,0	ALTO DE COTEFABLO. N-260a	15:12	16:40	16:33	16:27
1.420	76,6	41,9	Túnel de Cotefablo 680 m. Iluminado	15:12	16:40	16:33	16:27
1.050	85,7	32,8	Túnel de 180 m. Sin iluminar. N-260	15:26	16:55	16:48	16:41
980	87,5	31,0	Gavín. N-260a	15:29	16:58	16:51	16:44
880	89,4	29,1	Cruce izda. dirección Biescas, C/ Paraíso, C/ Mayor	15:32	17:02	16:54	16:47
870	90,0	28,5	BIESCAS. Puente Río Gállego, izda. C/ Rambla San Pedro, Av. del Manzano	15:33	17:03	16:55	16:48
850	91,2	27,3	Cruce dcha. dirección Francia. A-136	15:45	17:05	16:57	16:49
1.110	104,0	14,5	Comienza Puerto. A-136	16:06	17:26	17:17	17:09
1.150	105,0	13,5	Escarrilla. A-136	16:08	17:28	17:18	17:10
1.180	106,0	12,5	Túnel de 350 m. Iluminado. A-136	16:09	17:29	17:20	17:12
1.545	114,6	3,9	Cruce izda. dirección Sarrios	16:23	17:44	17:33	17:24
1.790	118,5	0,0	SALLENT DE GÁLLEGO. ARAMÓN FORMIGAL. META	16:30	17:50	17:40	17:30



PUERTOS DE MONTAÑA

**ALTO DE PETRALBA**

Km 41,3. Desnivel 315 m.
Ascenso 6,3 km. Porcentaje 5%

**ALTO DE COTEFABLO**

Km 76,5. Desnivel 548 m.
Ascenso 12,5 km. Porcentaje 4,3%

**ARAMÓN FORMIGAL**

Km 118,5. Desnivel 680 m.
Ascenso 14,5 km. Porcentaje 4,6%

PARADA TÉCNICA CARAVANA

SABIÑÁNIGO

Km 24,5. Salida 13:47 h.

BIESCAS

Km 90. Salida 15:43 h.



PASOS CON PRECAUCIÓN BANDERAS AMARILLAS

RD-RI-R = Rtda., B = Badenes, SC = Setos,
M = Medianas, GD = Curvas y cruces a la
derecha, GI = Curvas y cruces a la izquierda,
PE = Paso estrecho, T = Túnel

GI 1,4 - R 3,3 - GD 3,6 - GI 7 - GI 11,5
- GI 11,7 - GD 18,1 - RI 20,6 - B 24 - RD
24,7 - R 25,7 - B 26 - RI 26,3 - R 27 - T
42,1 - T 46 - RI 50 - GI 66,4 - T 76,5 - T
85,7 - GD 91,2 - R 113,2 - GI 114,6

118,5 km


SALIENT DE GÁLLEGO. ARAMÓN FORMIGAL

ETAPA 15

ÚLTIMOS KM Y
ACCESO A META

Domingo 4 de septiembre

ACCESO ZONA META



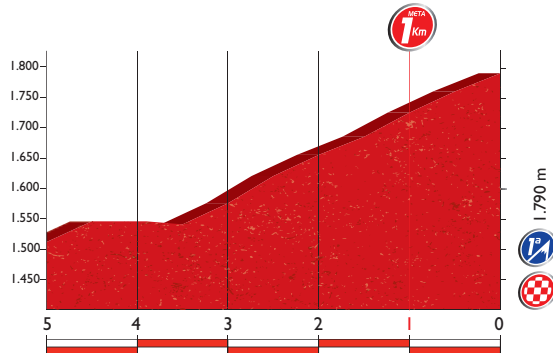
N-260a
Salida hacia A-136
Parking Sarrió, Estación de Esquí

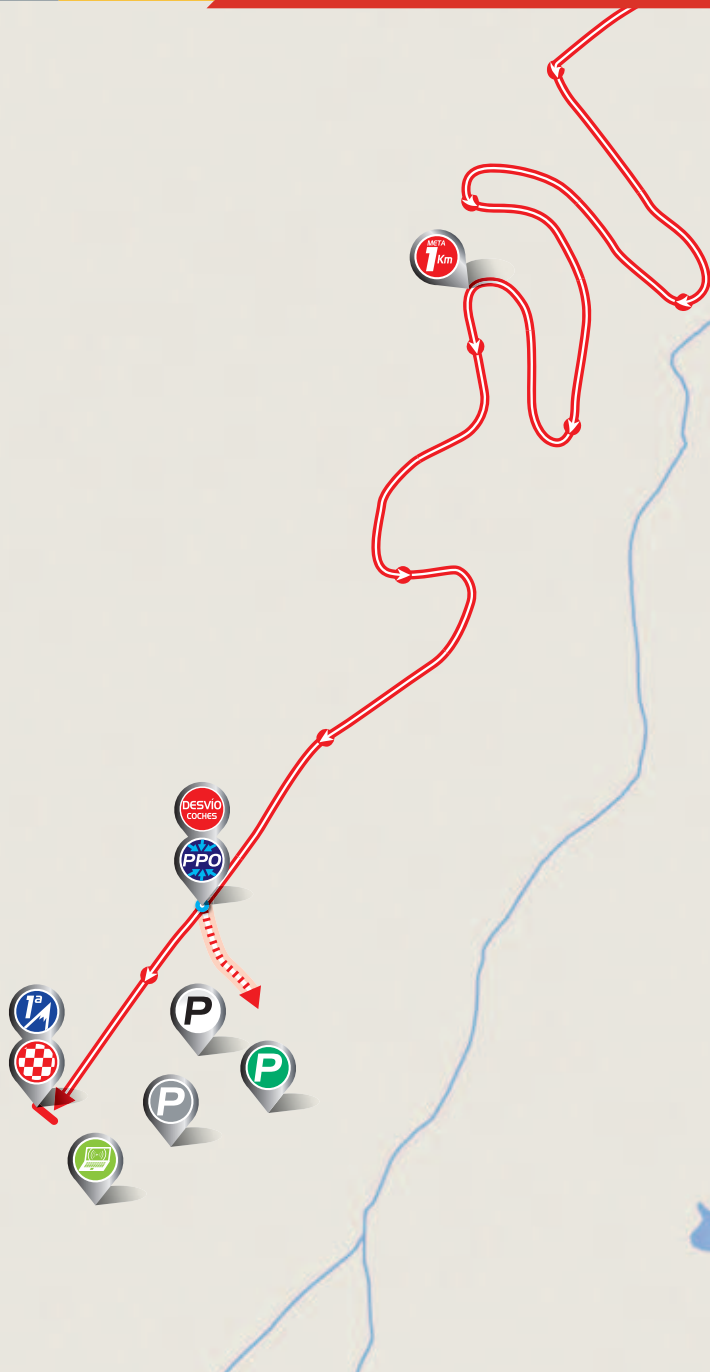

Datos del mapa ©2016 Google, basado en BCN IGN España | 200 m

ÚLTIMOS KM



Altimetría 5 últimos km





LÍNEA DE META
Parking Sarrió, Estación de Esquí
Aramón Formigal



PUNTO PASO OBLIGATORIO
Parking Sarrió, Estación de
Esquí Aramón Formigal
Lat 42°45'58.39"N
Long 0°23'37.15"O



DESVÍO DE COCHES
A la entrada al Parking Sarrió



LLEGADA ÚLTIMO KM
Recta en subida de 100 m, curva
izda. prolongada de 180° 350 m
con ligeras curvas dcha. e izda.
250 m con ligeras curvas izda. y
dcha. y recta de 300 m con subida
del 6%.



O. PERMANENTE Y S. PRENSA
Formigal Sarrió Siderría
(Estación de Esquí)
Parking Sarrió
22640 Formigal (Huesca)



DISTANCIA A META
50 m



PARKING EQUIPOS
Ctra. A-136, explanada
margen izquierdo pasado
Formigal



DISTANCIA A META
5 km



PARKING ORGANIZACIÓN



PARKING PRENSA



PARKING INVITADOS



PARQUE VUELTA
Entre C/ Ciudad de Billere y
C/ Pedro de Sesé a la
altura de la Plaza de la
Constitución Española
(Sabiñánigo)
De 16:30 h a 20:30 h



ARAMÓN FORMIGAL



Antonio Gericó Sanmartín

Director General de Aramón

Es un orgullo para el grupo Aramón repetir como anfitrión de la Vuelta Ciclista a España. Desde Formigal-Panticosa queremos agradecer a la organización que nuestra estación de esquí vuelva a ser escenario de esta prueba del ciclismo mundial; una oportunidad que se nos brinda para mostrar los encantos de este territorio de montaña, naturaleza en estado puro en invierno y también en verano.

Desde aquí os ofrecemos todo nuestro apoyo para esta prueba que llegará el 4 de septiembre a la estación de esquí de Formigal-Panticosa. Sin duda vamos a estar a la altura de esta etapa que finalizará en Sarriós, a 1.790 metros de altitud.

La alfombra para la llegada de la 71ª edición la desplegaremos acompañada de una cálida acogida de nuestras gentes y también de un imponente paisaje, el que conforman las montañas de este valle, las montañas de Aragón. Desde la imponente Peña

Telera hasta el macizo de los tresmiles que circundan Sallent y Panticosa y que lo conforman, entre otros, picos como los Infiernos, el Garmo Negro o Argualas, montañas que encandilan a los alpinistas y de las que disfrutaréis en vuestra visita. La Peña Foratata como telón de fondo de Sallent de Gállego, ubicado a orillas del pantano de Lanuza; contemplar dos de las siluetas más reconocibles del Pirineo, las de los volcanes de Anayet y Midi d'Osseau; y el hayedo del Pacino que os recibirá poco antes de llegar a Formigal son otros de los encantos de este valle.

Es una bonita postal con la que confiamos deleitar a los deportistas y a quienes seguís la Vuelta en esta etapa de montaña por tierras altoaragonesas, una imagen que a través de las pantallas televisivas además llegará a medio mundo.

Bienvenidos y que disfrutéis de nuestras montañas.

Un poco más de Aramón Formigal ...

Con 176 kilómetros, Aramón Formigal-Panticosa es el dominio esquiable más grande de España. 147 pistas para recorrer seis valles que conforman un único destino, un referente turístico del deporte blanco y de montaña: el valle de Tena.

Por las laderas de la estación se deslizan cada invierno miles de esquiadores atraídos por un complejo invernal que ha apostado por la innovación, la diversión y la oferta de experiencias inolvidables. Y es que la estación es mucho más que esquí y propone a sus clientes un sinfín de actividades con las que disfrutar de un destino mágico y enclavado en pleno Pirineo. Los aficionados pueden recorrerla con los esquís o la tabla, pero

también conduciendo una bicicleta sobre la nieve, deslizándose con un antiguo trineo de madera o sobrevolándola con un parapente.

La estación no cierra cuando cae el sol. Se puede cenar en una cabaña a más de 2.000 metros de altitud a la que se llega en una máquina pisapistas. Pero sin duda, una de sus señas de identidad, es Marchica, un local con una gran terraza en la que el ritmo lo ponen los mejores DJ y que se ha convertido en todo un referente del mejor après-ski.

www.formigal-panticosa.com

SHIMANO

PATROCINADOR OFICIAL



macario SHIMANO

7950 MLL

#CochesAzules



macario®



ALCAÑIZ



Juan Carlos Gracia Suso

Alcalde de Alcañiz

En nombre de la ciudad de Alcañiz y en el mío propio, quiero agradecer a la organización de la LXXI edición de la Vuelta Ciclista a España que haya designado a nuestra ciudad como punto de salida en una de sus etapas. Concretamente, el 5 de septiembre, una etapa cuyo final será en el municipio costero de Peñíscola con 156,4 kilómetros de recorrido.

No es la primera vez que Alcañiz acoge la Vuelta Ciclista. En 2012, tuvimos la oportunidad de disfrutar de esta prueba deportiva tan importante en las instalaciones del circuito de MotorLand Aragón, a cuatro kilómetros del núcleo urbano. Demostramos entonces la capacidad que tiene la ciudad de Alcañiz para organizar y desarrollar una prueba deportiva de estas características. Para esta ocasión, volvemos a tomar el relevo con enormes ganas, ilusión y empeño por el buen hacer,

queriendo demostrar, una vez más, las posibilidades que ofrece nuestra ciudad.

Asimismo, invitaros a todos los que formáis parte de la gran familia de la Vuelta Ciclista a disfrutar de vuestra estancia en Alcañiz y animaros a conocerla. Alcañiz es una localidad con un enorme patrimonio artístico y cultural en la que han dejado huella varias culturas de diferentes épocas y que continúa dejando huella en todos aquellos visitantes que se acercan a descubrirla.

Por todo esto, reitero mi agradecimiento y os doy la bienvenida a nuestra ciudad. Será un verdadero placer acoger en nuestras calles esta fiesta del deporte nacional.



Un poco más de Alcañiz ...

Con una población cercana a los 17.000 habitantes, es la capital de la Comarca del Bajo Aragón. Sus orígenes se remontan a la prehistoria y vive varios momentos de esplendor en el período íbero, recibiendo su nombre actual en la época musulmana. En la Edad Media, se convierte en lugar estratégico de las ciudades más influyentes de Aragón, Cataluña y Valencia. Por eso, es elegida para celebrar la Concordia, previa al Compromiso de Caspe de 1412.

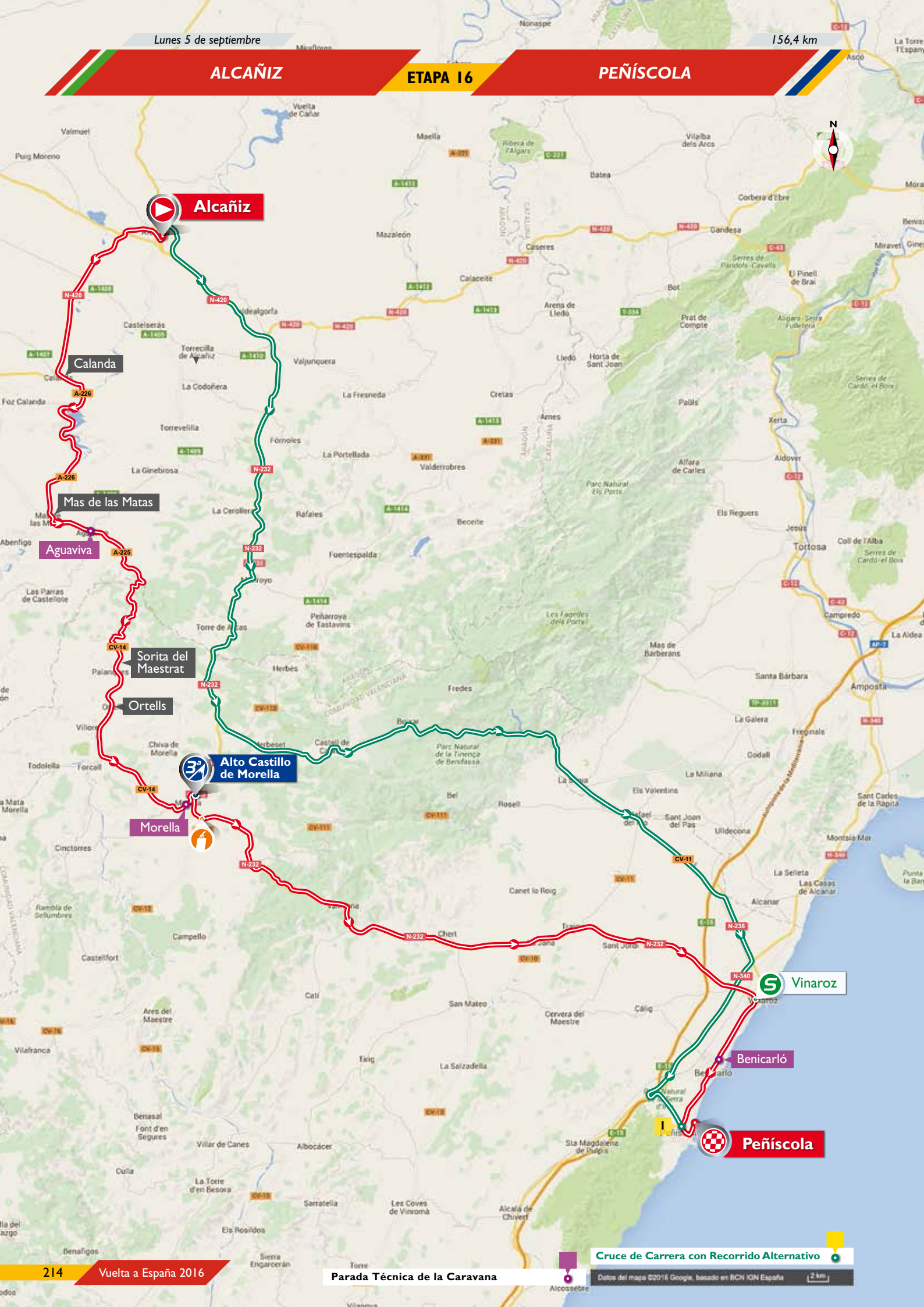
En la Plaza de España, con un conjunto gótico-renacentista donde se localiza el Ayuntamiento, se encuentra la excolegiata barroca de Santa María la Mayor y los pasadizos subterráneos. En lo más

alto, el Castillo de los Caltravos, parcialmente transformado en Parador, con su Torre del Homenaje repleta de pinturas góticas. En Alcañiz, se puede escoger entre una elaborada gastronomía: el Jamón y la Trufa de Teruel, el ternasco de Aragón, el melocotón y el aceite de oliva D.O., y una repostería exquisita con las tortas de alma o las "tetras de Santa Águeda".

Alcañiz cuenta con parajes naturales diversos y pertenece a la Ruta del Tambor y el Bombo. A un paso de MotorLand, donde disfrutar de una variedad de eventos durante todo el año.



www.alcaniz.es



Alcañiz

Calanda

Mas de las Matas

Aguviva

Sorita del Maestrat

Ortells

Alto Castillo de Morella

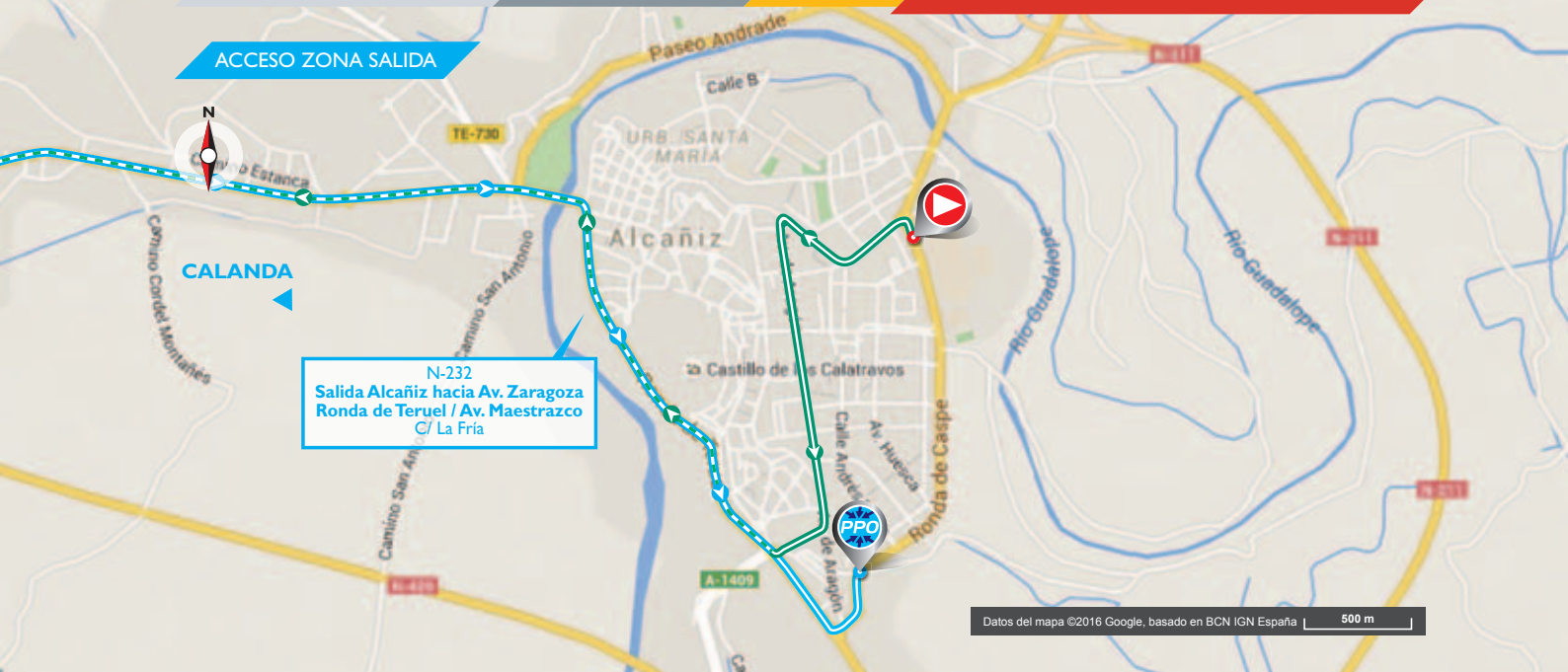
Morella

Vinaroz

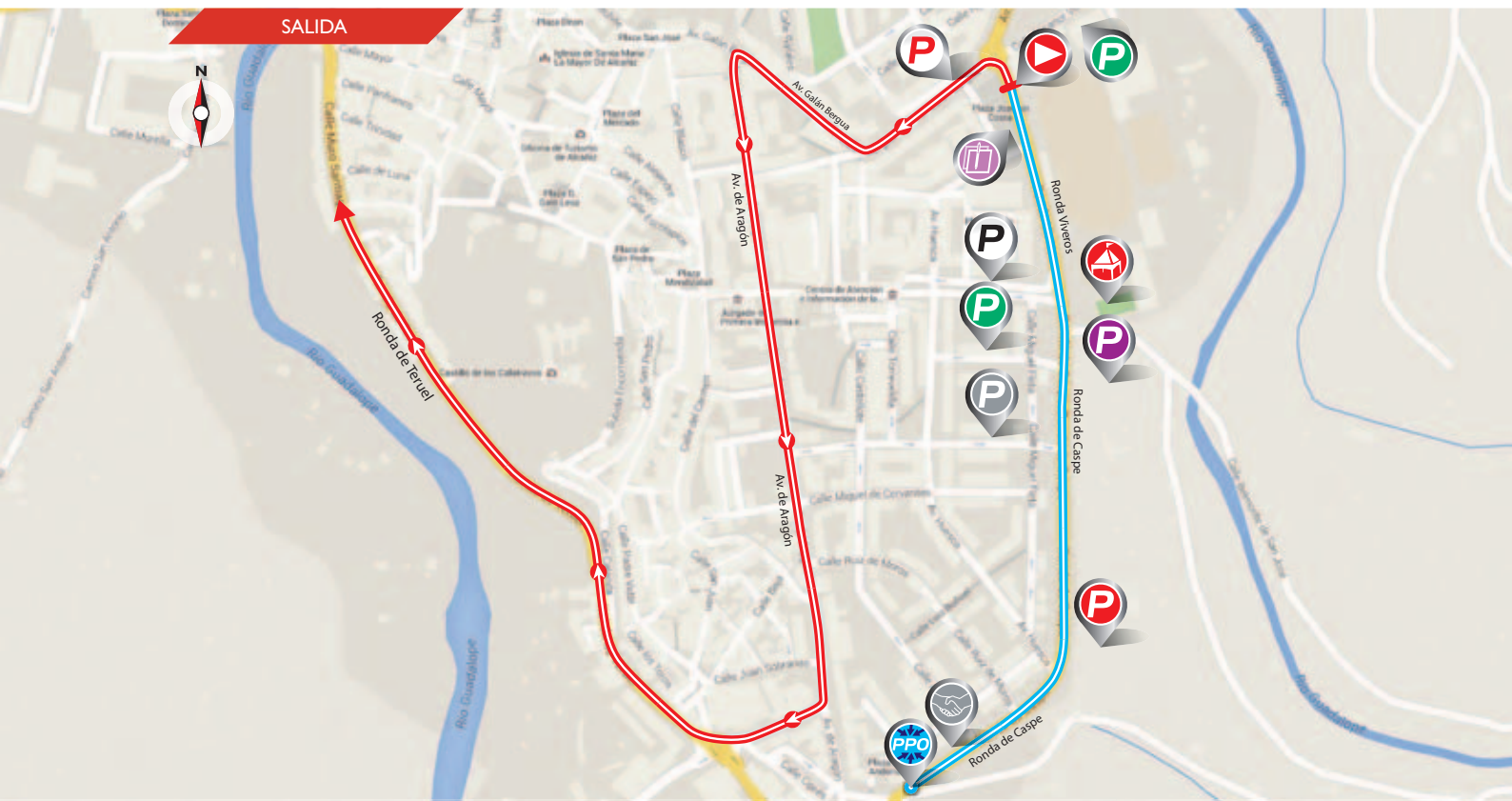
Benicarló

Peñíscola

ACCESO ZONA SALIDA



SALIDA



LÍNEA DE SALIDA
Ronda Viveros

PUNTO PASO OBLIGATORIO
Ronda de Caspe
LAT 41°02'39.06"N
LONG 0°07'41.82"O

ACCESO INVITADOS

PUNTO DE ENCUENTRO
Patio del Colegio contiguo al Estadio de Fútbol

CONTROL DE FIRMAS
Plaza Joaquín Costa
De 12:50 h a 13:35 h.

LLAMADA
13:40 h.

PARKING EQUIPOS

DISTANCIA:
600 m

PARKING ORGANIZACIÓN

PARKING PRENSA

PARKING INVITADOS


PARKING CARAVANA

SALIDA NEUTRALIZADA

Ronda Viveros, Av. Galán Bergua,
Av. de Aragón, C/ Repollés García, N-232,
N-211, C/ Muro Santiago, N-232.
Total: 5 km

SALIDA LANZADA

Después de la rtda. recto dirección
Calanda por la N-211.



Altitud máx.: 1.040 m Ascenso: 1.535 m Descenso: 1.849 m



KILÓMETROS			HORARIO PREVISTO				
ALTITUD	RECORRIDOS	A RECORRER	ITINERARIO	CARAVANA	40 km/h	42 km/h	44 km/h
ALCAÑIZ. PROVINCIA DE TERUEL							
Salida neutralizada. 13:45 h.							
320	0,0	156,4	Salida lanzada después de la rtda. recto dirección Calanda por la N-211	12:25	13:57	13:57	13:57
460	13,5	142,9	Calanda. Cruce izda. dirección Torrelvella A-226	12:45	14:17	14:16	14:15
440	18,0	138,4	Túnel de 200 m sin iluminar. Iluminar	12:52	14:24	14:22	14:21
450	23,7	132,7	Túnel de 315 m sin iluminar. Iluminar. A-266	13:00	14:32	14:30	14:29
450	23,8	132,6	Túnel de 150 m sin iluminar. Iluminar. A-266	13:00	14:32	14:31	14:29
490	32,3	124,1	Mas de las Matas. A-266	13:13	14:45	14:43	14:41
470	33,0	123,4	Cruce izda. dirección Morella A-225	13:14	14:46	14:44	14:42
530	37,0	119,4	Aguaviva. A-225	13:20	14:52	14:49	14:47
545	44,0	112,4	PROVINCIA DE CASTELLÓN. Pasa a ser la CV-14	13:41	15:03	14:59	14:57
610	55,0	101,4	Sorita del Maestrat. CV-14	13:55	15:19	15:15	15:12
650	60,0	96,4	Ortells. CV-14	14:02	15:27	15:22	15:18
770	72,0	84,4	Comienza Puerto. CV-14	14:20	15:45	15:39	15:35
790	72,7	83,7	Cruce ctra. local CV-1170	14:21	15:46	15:40	15:36
897	74,9	81,5	Morella. Cruce izda. dirección C Urb. CV-7160. Ctra. de Castelló, paso inferior arco	14:23	15:49	15:44	15:39
950	75,4	81,0	ALTO CASTILLO DE MORELLA	14:39	15:50	15:44	15:39
940	77,0	79,4	Incorporación a la N-232 dirección Vinaroz	14:40	15:52	15:47	15:42
815	80,0	76,4	AVITUALLAMIENTO. N-232	14:44	15:57	15:51	15:46
1.040	90,0	66,4	<i>Puerto de Querol (no puntuable)</i>	14:47	16:12	16:05	15:59
10	139,2	17,2	VINAROZ. C/ Mare de Deu del Pilar, rtda. dcha. C/ de San Esteve, C/ Pablo Picasso	14:57	17:25	17:15	17:06
10	140,0	16,4	Rtda. dcha. dirección Tarragona	14:59	17:27	17:17	17:07
10	140,1	16,3	Rtda. dcha. cruce izda. dirección Valencia N-340	14:58	17:27	17:17	17:08
10	144,3	12,1	Giro dcha. por vía de servicio dirección Vinaroz	15:03	17:33	17:23	17:13
10	144,5	11,9	Giro izda. <i>paso inferior N-340 giro dcha se circula paralelo a la N-340 por la vía de servicio</i>	15:04	17:33	17:23	17:14
10	145,6	10,8	Benicarló. Av. Cataluña, rtda. izda. Av. Menéndez Núñez, dcha. Av. Marqués de Benicarló, dcha. Passeig Marítim, rtda. izda. Av. del Papa Luna	15:05	17:35	17:25	17:15
10	149,4	7,0	Cruce rtda. izda. Ctra. Vieja Peñíscola. CV-401	15:28	17:41	17:30	17:20
10	154,0	2,4	Rtda. izda. dirección playa. <i>Precaución</i> y curva izda. y dcha.	15:35	17:48	17:37	17:27
10	154,5	1,9	Badén	15:36	17:48	17:37	17:27
10	154,9	1,5	Rtda. dcha. e izda. Av. del Papa Luna	15:36	17:49	17:38	17:28
10	156,4	0,0	PEÑÍSCOLA. META	15:38	17:51	17:40	17:30



PUERTOS DE MONTAÑA



ALTO CASTILLO DE MORELLA

Km 75,4. Desnivel 180 m. Ascenso 3,4 km. Porcentaje 5,2%

PARADA TÉCNICA CARAVANA

AGUAVIVA

Km 37. Salida 13:30 h.

MORELLA

Km 74,9. Salida 14:38 h.

BENICARLÓ

Km 145,6. Salida 15:15 h.



PASOS CON PRECAUCIÓN BANDERAS AMARILLAS

RD-RI-R = Rtda., B = Badenes, SC = Setos, M = Medianas, GD = Curvas y cruces a la derecha, GI = Curvas y cruces a la izquierda, PE = Paso estrecho, T = Túnel

GI 13,5 - T 18 - T 23,7 - T 23,8 - GI 33 - GI 73,7 - GI 74,9 - GD 76,8 - R 138,1 - R 138,8 - RD 139,3 - R 140 - GD 140,2 - GI 140,3 - GD 144,3 - GI 144,8 - GD 144,9 - R 145,9 - RI 146,8 - R 147,1 - RD 147,4 - GD 147,8 - RI 148 - R 148,5 - GD 149,8 - RI 150 - R 151 - R 151,4 - R 153,5 - R 154,8 - R 155,3 - RD, IZ 155,6 - B 156,1 - RI 156,4

156,4 km

PEÑÍSCOLA

ETAPA 16

ÚLTIMOS KM Y ACCESO A META

Lunes 5 de septiembre

ACCESO ZONA META

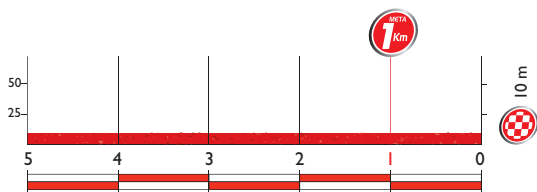
N-340
Salida hacia CV-141
Av. del Papa Luna - Peñíscola

Datos del mapa ©2016 Google, basado en BCN IGN España

200 m

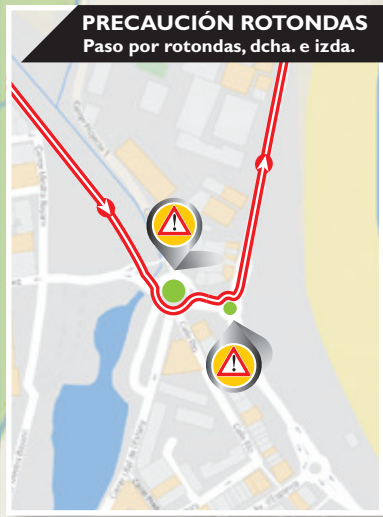
ÚLTIMOS KM

Altimetría 5 últimos km



PRECAUCIÓN ROTONDAS

Paso por rotondas, dcha. e izda.



Datos del mapa ©2016 Google, basado en BCN IGN España

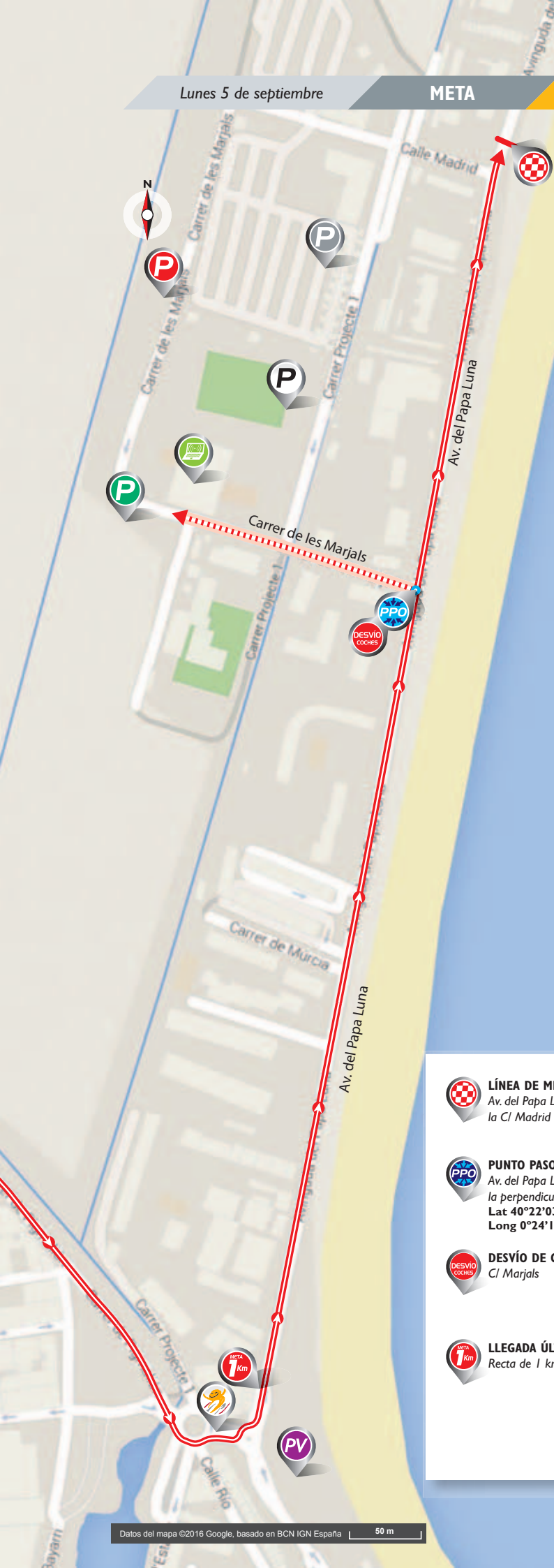
200 m

Lunes 5 de septiembre

META

ETAPA 16

PEÑÍSCOLA

**LÍNEA DE META**

Av. del Papa Luna a la altura de la CI Madrid

**O. PERMANENTE Y S. PRENSA**Polideportivo Municipal
CI de Marjals
12598 Peñíscola (Castellón)**PARKING PRENSA****PUNTO PASO OBLIGATORIO**Av. del Papa Luna a la altura de la perpendicular con CI Marjals
Lat 40°22'03.69"N
Long 0°24'13.62"E**DISTANCIA A META**

500 m

**PARKING INVITADOS****DESVIÓ DE COCHES**

CI Marjals

**PARKING EQUIPOS**

CI Marjals, explanada detrás del Campo de Fútbol

**PARQUE VUELTA**Explanada del Paseo Marítimo, Av. Primo de Rivera (Peñíscola)
De 16:30 h a 20:30 h**LLEGADA ÚLTIMO KM**

Recta de 1 km llano.

**DISTANCIA A META**

450 m

**SALIDA V. JUNIOR**Peñíscola
Rotonda Primo de Rivera con Papa Luna
A las 14:45 h**PARKING ORGANIZACIÓN**



DIPUTACIÓN DE CASTELLÓN



Javier Moliner

Presidente de la Diputación de Castellón

La Vuelta vuelve a Castellón. Del 5 al 7 de septiembre el mundo entero descubrirá a la hora de la sobremesa una de las tierras más emocionantes del Mediterráneo. Vivimos en una provincia de finas playas y épicas montañas; de ancestrales tradiciones y rico patrimonio; de sol y sabor; de cultura y ocio; de paisaje y calidad de vida. Y también vivimos, con nuestros puertos de montaña y de mar, ancestrales senderos y tranquilas carreteras, en el mejor campo de entrenamiento al aire libre con el que un deportista puede soñar.

Y todo ello lo veremos al paso del pelotón por nuestra provincia. Desde el Santuario de La Balma hasta la ciudad

papal de Peñíscola, pasando por la inexpugnable Morella. Un recorrido de la montaña hasta el mar cargado de historia, misticismo y leyendas medievales. Y el segundo día el pelotón saldrá de la capital de la Plana para batirse a algunas de las montañas del Maestrat más agreste, previo paso por el mágico Desert de Les Palmes, hasta coronar el mismísimo infierno, el Alto del Mas de la Costa.

El ciclismo es esfuerzo, emoción y libertad, por eso quizá sea el deporte que más se parece a Castellón. El deporte es la apuesta de este Gobierno Provincial y de toda esta tierra única, de retos, emociones y oportunidades.

Un poco más de la provincia de Castellón ...

La provincia de Castellón, tierra que combina el sabor del Mediterráneo a lo largo de su costa con paisajes de montaña únicos en su interior; les invita a descubrirla con la seguridad que se convertirá en un destino preferente para sus vacaciones.

La huella del mar Mediterráneo, y de las diversas culturas que lo han surcado, se deja sentir en los paisajes, ciudades, monumentos y forma de vivir de esta tierra.

En Castellón la vida y las actividades al aire libre están muy presentes en el día a día, propiciadas por una climatología que ofrece más de 300 días de sol al año y unas temperaturas templadas todos los meses. Es el lugar ideal para practicar deportes al aire libre durante todo el año, como el ciclismo.

Gozar del Mediterráneo, de los espacios naturales del interior o de los pintorescos cascos urbanos de nuestros pueblos, son algunas de las actividades que les llevarán a descubrir la provincia. Acercándonos a nuestros pueblos descubrirán infinitas posibilidades que les llevarán a sentir sensaciones mediterráneas y una forma de vivir en la que los pequeños placeres forman parte del día a día.

Así pues, la provincia de Castellón les espera, con la seguridad de que una vez conozcan esta tierra y sus gentes será destino preferente en sus escapadas y vacaciones.

www.turismodecastellon.com





PEÑÍSCOLA



Andrés Martínez Castellá

Alcalde de Peñíscola

En nombre de todos los vecinos y vecinas de Peñíscola quisiera, en primer lugar, manifestar el agradecimiento y reconocimiento por parte de nuestra localidad a la organización de la Vuelta Ciclista a España por haber elegido nuestro municipio para alojar el final de una de las etapas que discurren por nuestra comunidad.

Es un auténtico honor y un orgullo poder acoger en Peñíscola esta prueba deportiva de reconocido prestigio nacional e internacional.

Con una dilatada experiencia como ciudad de acogida de visitantes somos uno de los destinos turísticos con mayor

actividad y mayor volumen de viajeros de todo el litoral Mediterráneo. La hospitalidad y el carácter de esta tierra estoy seguro, sumará en la experiencia de deportistas y visitantes aficionados al deporte, en los días de la celebración de la prueba.

Con el deseo de que se sientan como en casa, Peñíscola abre sus puertas al deporte como escenario natural de excepción para el desarrollo de este tipo de pruebas y se pone a disposición de todos ustedes para que su estancia sea una experiencia única.

Un poco más de Peñíscola ...

Peñíscola, también conocida como Ciudad en el Mar, es una casi isla repleta de casas de fachadas blancas rodeadas del intenso azul del Mediterráneo.

Las callejuelas empedradas serpentean desde el mar hasta la fortaleza templaria abrazadas por las murallas renacentistas que hicieron de este enclave una fortaleza inexpugnable recordando hoy su pasado medieval.

Su carácter y singularidad alojaron al Papa Luna durante el medievo, convirtiendo la ciudad en una de las tres sedes pontificias del mundo, junto a Roma y Avignon, condición cuyo legado histórico y patrimonial es incalculable.


En pleno Parque Natural de la Sierra de Irta, Peñíscola ofrece a sus visitantes la autenticidad de su tradición marinera rodeada de

un interminable patrimonio natural y paisajístico prácticamente virgen, donde poder practicar senderismo y todo tipo de deportes, a tan sólo dos pasos de las playas urbanas de arena fina y dorada.

Todo un mar de posibilidades aderezado por el recetario tradicional de cocina marinera y el saber hacer de los chefs de la localidad que, empleando los mejores frutos del mar, confeccionan los menús más sugerentes con todo el sabor del Mediterráneo.

Una ciudad de película, con escenarios que han sabido enamorar las cámaras de cineastas y todo tipo de artistas atraídos por la luz y la inigualable paleta de colores que confluyen en su ciudadela.

 www.peniscola.es





CASTELLÓN



Amparo Marco Gual

Alcaldesa de Castellón

La ciudad de Castellón, ubicada estratégicamente en la costa Mediterránea se alza como destino ineludible para los amantes del ciclismo. Mar y montaña se combinan a la perfección para poder ofrecer a quien nos visita un sinfín de actividades de ocio y deporte; tanto de tierra, como de mar y aire.

Las fiestas de la Magdalena de carácter Internacional o las distintas festividades que se celebran a lo largo del año, una amplia oferta cultural y una gastronomía para recordar; se convierten en el complemento perfecto para unas playas de reconocida calidad y excelencia.

Los 4,5 km de playas de los que dispone el litoral castellonense, concentran su mayor actividad durante el verano, pero hay que destacar que los más de 300 días de sol al año permiten disfrutar de la costa a lo largo del año.

Las Islas Columbretes, el Desierto de las Palmas o el paraje de la Magdalena son destino obligatorio para los amantes de la naturaleza. Lugares donde perderse y disfrutar de nuestra tierra. Tierra bañada por el mar Mediterráneo y donde vivir unas vacaciones inolvidables.



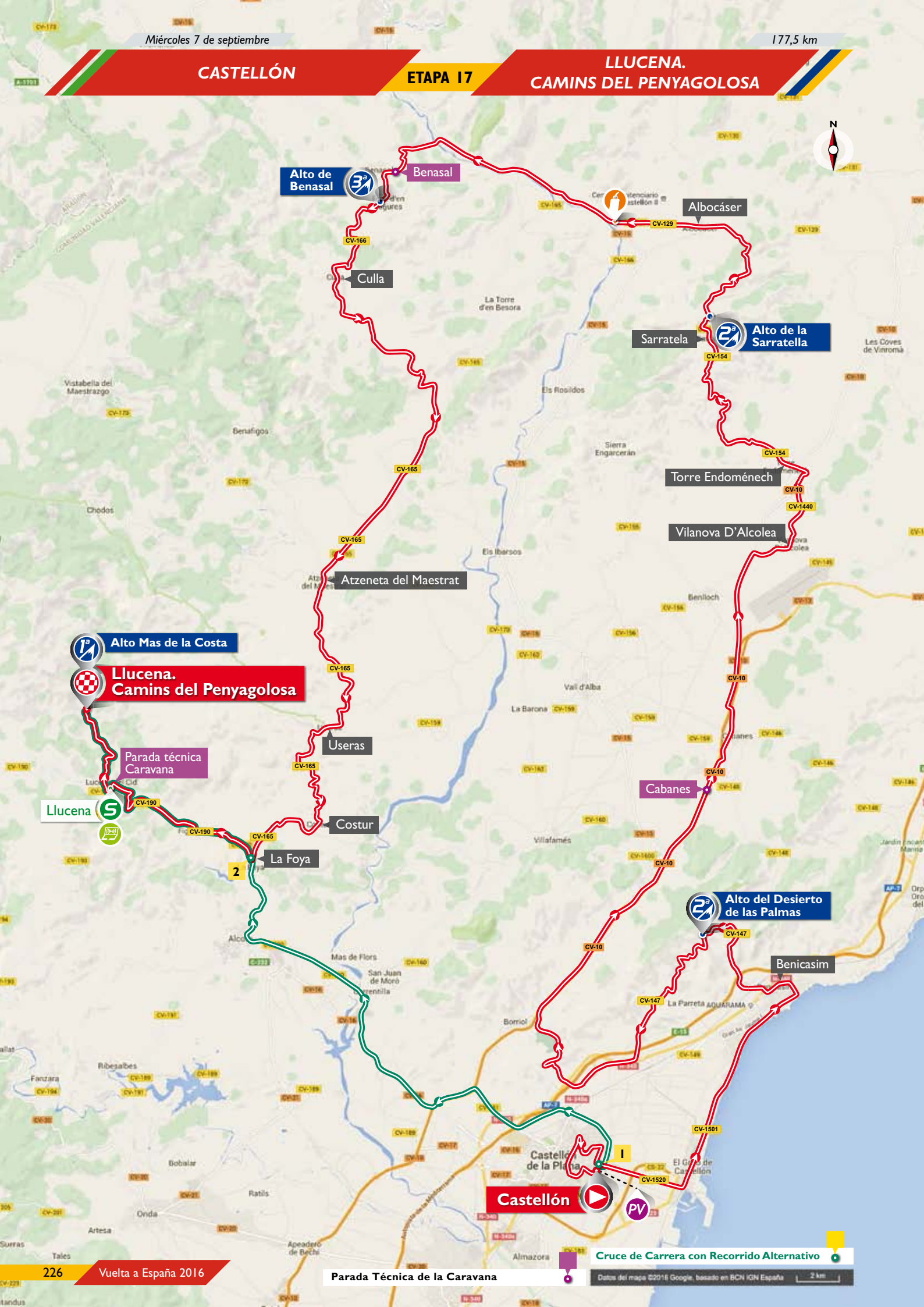
Un poco más de Castellón ...

Castellón sorprende por su mirada mediterránea. Sus calles respiran historia, cultura, gastronomía y una oferta comercial que la hacen singular. Su distrito marítimo seduce por su tradición pesquera y su oferta turística. Una suma que la convierten en una ciudad cómoda, atractiva y agradable para descubrir. Y volver.

El suave clima baña sus cuatro kilómetros de extensas playas. Un litoral poco masificado y para todos los públicos: la playa del Pinar, para disfrutar en familia; el Gurugú y su aeródromo, para los aventureros; o el Serradal y sus dunas, exponentes del turismo ambiental.

Castellón es además un lugar para perderse. Por sus parajes naturales: de les Illes Columbretes y su patrimonio submarino al Desert y su joya, la Magdalena, que cada año visitan 100.000 romeros en sus fiestas fundacionales; o por el encanto de sus rincones urbanos. Esos que se descubren durante un reconfortante paseo entre parques, terrazas y el comercio, con más de mil establecimientos, que hila sus calles. De la judería a la Farola y sus fachadas modernistas, la Plaza Mayor y el singular Fadri, la Llotja o el Mercat Central, escaparate de la gastronomía local y fusión de sabores. De esa tierra que siempre mira al futuro.

www.castello.es



Alto de Benasal 3ª

Benasal

Albocáser

Alto de la Serratella 2ª

Serratella

Torre Endoméneh

Vilanova D'Alcolea

Atzeneta del Maestrat

Alto Mas de la Costa 1ª

Lucena.
Camins del Penyagolosa

Parada técnica
Caravana

Lucena S

Useras

Costur

La Foya 2

Cabanes

Alto del Desierto
de las Palmas 2ª

Benicasim

Castellón PV

Cruce de Carrera con Recorrido Alternativo

Parada Técnica de la Caravana

Miércoles 7 de septiembre

ACCESO Y SALIDA

ETAPA 17

CASTELLÓN

177,5 km

ACCESO ZONA SALIDA



CV-17
Salida hacia CV-197

LA PARRETA
AP-7
Salida hacia N-340a
CV-197

EL GRAO

ALMAZORA

Datos del mapa ©2016 Google, basado en BCN IGN España

100 m

SALIDA



LÍNEA DE SALIDA

Recinto Ferial entre Av. del Mar y C/ Obispo Salinas



PUNTO PASO OBLIGATORIO

C/ Ginjols
LAT 39°58'58.73"N
LONG 0°01'30.68"O



ACCESO INVITADOS



PUNTO DE ENCUENTRO

Recinto Ferial entre Av. del Mar y C/ Obispo Salinas



CONTROL DE FIRMAS

Recinto Ferial entre Av. del Mar y C/ Obispo Salinas
De 11:47 h a 12:32 h.



LLAMADA

12:37 h.



PARKING EQUIPOS



DISTANCIA:
50 m



PARKING ORGANIZACIÓN



PARKING PRENSA



PARKING INVITADOS




PARKING CARAVANA

SALIDA NEUTRALIZADA

C/ Músico Perfecto Artola, Av. Hermanos Bou, Plaza Juez Borrull, C/ Guitarrista Tàrraga, Av. Casalduch, C/ Orfebres Santalínea, C/ Lepanto, Ronda del Estado Castalia, C/ San Roque, C/ Sanahuja, Av. Virgen del Lidón, C/ Pintor Carbó, C/ Columbretes, Av. del Mar, Av. de Ferrandis Salvador, CV-1501.
Total: 10 km

SALIDA LANZADA

A la altura del Instituto Odontológico de Castellón. El Grao de Castellón, Av. de Ferrandis Salvador, dirección Benicasim CV-1501.

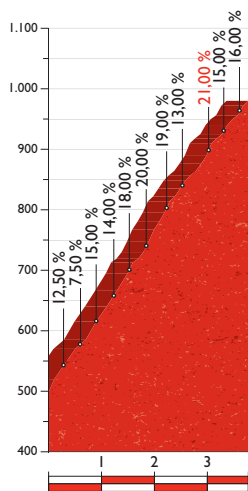


Altitud máx.: 1.050 m Ascenso: 3.640 m Descenso: 2.692 m



Alto Mas de la Costa

Ascenso: 3,8 km
 Altitud máx.: 980 m
 Desnivel: 480 m
 Pendiente media: 12,5 %
 Pendiente máx.: 21,0 %



ALTITUD	KILÓMETROS		ITINERARIO	HORARIO PREVISTO			
	RECORRIDOS	A RECORRER		CARAVANA	36 km/h	38 km/h	40 km/h
CASTELLÓN. PROVINCIA DE CASTELLÓN							
Salida neutralizada. 12:40 h.							
10	0,0	177,5	Salida lanzada a la altura del Instituto Odontológico de Castellón. El Grao de Castellón, Av. de Ferrandis Salvador, dirección Benicasim CV-1501	11:30	13:00	13:00	13:00
10	5,7	171,8	Benicasim. Badenes y salientes por parada de autobús , izda. C/ La Corte, izda. C/ Doctor Jorge Comin, izda. Av. de Barcelona, C/ Sant Tomás	11:39	13:09	13:09	13:08
25	11,8	165,7	Cruce dcha. dirección Desierto de las Palmas CV-147	11:49	13:19	13:18	13:17
50	12,7	164,8	Comienza Puerto. CV-147	11:50	13:21	13:20	13:19
425	20,0	157,5	ALTO DEL DESIERTO DE LAS PALMAS. CV-147	12:02	13:33	13:31	13:30
40	28,8	148,7	Cruce rtda. dcha. dirección Castellón N-340a	12:16	13:48	13:45	13:43
40	31,6	145,9	Cruce dcha. dirección Campo de Golf, Camí del Romeral	12:20	13:52	13:49	13:47
60	32,2	145,3	Camí Borriol Playa. Urb. La Coma, badenes, rtda. dcha. Av. del Golf	12:21	13:53	13:50	13:48
200	36,8	140,7	Cruce rtda. dcha. dirección San Mateo CV-10	12:28	14:01	13:58	13:55
260	51,4	126,1	Salida 38 dirección Cabanes	12:52	14:25	14:21	14:17
280	53,0	124,5	Cabanes. Badenes y paso estrecho	12:54	14:28	14:23	14:19
280	54,5	123,0	Cruce rtda. dcha. dirección San Mateo. Se va paralelo a la CV-10	13:07	14:30	14:26	14:21
315	61,4	116,1	Cruce dcha. dirección Vilanova de Alcolea. CV-149	13:17	14:42	14:36	14:32
350	63,0	114,5	Vilanova D'Alcolea. C/ d'Amunt. CV-1440	13:19	14:45	14:39	14:34
280	66,5	111,0	Cruce dcha. dirección San Mateo CV-10	13:23	14:50	14:45	14:39
290	67,0	110,5	Cruce dcha. dirección La Serratella. CV-154	13:24	14:51	14:45	14:40
316	68,0	109,5	Torre Endoménech. CV-154. Badenes. Comienza Puerto	13:25	14:53	14:47	14:42
795	80,7	96,8	Serratella. CV-154	13:43	15:14	15:07	15:01
850	82,5	95,0	ALTO DE LA SARRATELLA. CV-154	13:45	15:17	15:10	15:03
560	89,2	88,3	Cruce izda. dirección Albocáser CV-129	13:56	15:28	15:20	15:13
560	90,0	87,5	Albocáser. Av. Jaime I	13:56	15:30	15:22	15:15
570	94,4	83,1	Cruce dcha. dirección Benasal. CV-15	14:03	15:37	15:29	15:21
635	98,0	79,5	Comienza Puerto. CV-15	14:07	15:43	15:34	15:27
715	102,7	74,8	Cruce izda. dirección Benasal CV-166	14:15	15:51	15:42	15:34
850	107,3	70,2	Benasal. Av. Teresa, CV-166	14:22	15:58	15:49	15:40
975	109,2	68,3	ALTO DE BENASAL. Fuentes en Segures	14:35	16:02	15:52	15:43
1.050	116,4	61,1	Culla. CV-166	14:45	16:14	16:03	15:54
525	127,8	49,7	Cruce dcha. Atzeneta del Maestrat. CV-165	15:03	16:33	16:21	16:11
420	136,5	41,0	Atzeneta del Maestrat. CV-165	15:15	16:47	16:35	16:24
405	146,0	31,5	Useras. Badenes CV-165	15:30	17:03	16:50	16:39
455	153,0	24,5	Masdavall. CV-165	15:41	17:15	17:01	16:49
470	154,0	23,5	Costur. Badenes CV-165	15:42	17:16	17:03	16:51
355	159,4	18,1	La Foya. Cruce rtda. dcha. dirección Figueroles CV-190	15:51	17:25	17:11	16:59
365	163,0	14,5	Figueroles. Badenes CV-190	15:57	17:31	17:17	17:04
570	168,6	8,9	LLUCENA. Cruce dcha. Plaza Gonzalo Puerto, C/ Caballers, giro izda. Plaza España, C/ Duque de Tetuán, C/ Sant Antoni, Ctra. de Chodos. CV-1740	16:07	17:41	17:26	17:12
500	173,7	3,8	Cruce izda. dirección Mas de la Costa, ctra. local. Comienza Puerto	16:47	17:49	17:34	17:20
695	175,2	2,3	Cruce dcha. dirección Mas de la Costa ctra. local	16:48	17:52	17:36	17:22
713	175,3	2,2	Ctra. local. Pavimento de Cemento	16:48	17:52	17:36	17:22
980	177,5	0,0	ALTO MAS DE LA COSTA. LLUCENA. CAMINS DEL PENYAGOLOSA. META	16:50	17:55	17:40	17:26



PUERTOS DE MONTAÑA



ALTO DEL DESIERTO DE LAS PALMAS

Km 20. Desnivel 375 m. Ascenso 7,3 km. Porcentaje 5,1%



ALTO DE LA SARRATELLA

Km 82,5. Desnivel 534 m. Ascenso 14,5 km. Porcentaje 3,6%



ALTO DE BENASAL

Km 109,2. Desnivel 340 m. Ascenso 11,2 km. Porcentaje 3%



ALTO MAS DE LA COSTA

Km 177,5. Desnivel 480 m. Ascenso 3,8 km. Porcentaje 12,5%

PARADA TÉCNICA CARAVANA

CABANES

Km 53. Salida 13:04 h.

BENASAL

Km 107,3. Salida 14:32 h.

LLUCENA

Km 168,6. Salida 16:17 h.

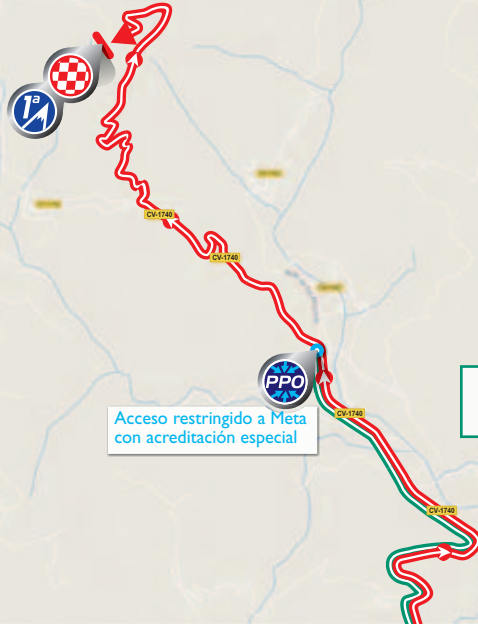


PASOS CON PRECAUCIÓN BANDERAS AMARILLAS

RD-RI-R = Rtda., **B** = Badenes, **SC** = Setos, **M** = Medianas, **GD** = Curvas y cruces a la derecha, **GI** = Curvas y cruces a la izquierda, **PE** = Paso estrecho, **T** = Túnel

R 0,3 - R 2,2 - R 4,7 - B 5,7 - B 7,5 - CI 9 - GI 10,1 - GI 10,7 - R 11 - CD 11,8 - R 12,7 - RD 28,8 - RD 31,6 - R 35,3 - RI 35,8 - R 36 - R 36,2 - R 36,3 - R 36,4 - RD 36,7 - RD 37,4 - GD 51,4 - R 51,8 - R, B 53 - R 53,4 - RI 54,2 - RD 54,5 - R 58 - GD 61,4 - GD 66,5 - GD 67 - GI 67,4 - B 68 - CI 79,5 - GI D 80,7 - GI 89,2 - R 90,6 - R 92,5 - GD 94,4 - GI 102,7 - B 107,3 - SC 108 - GD 114,7 - GD 127,8 - GI 136,5 - R, B 137 - SC 137,3 - B 145,7 - B 154 - GD 168,6 - GI 173,7

ACCESO ZONA META



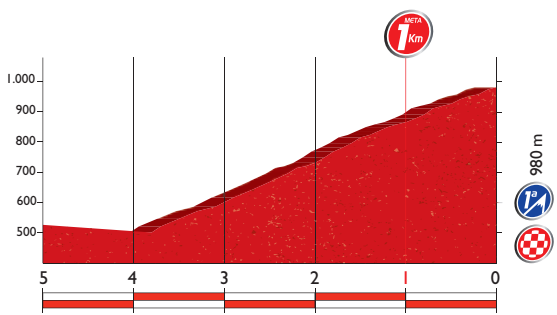
Datos del mapa ©2016 Google, basado en BCN IGN España 200 m

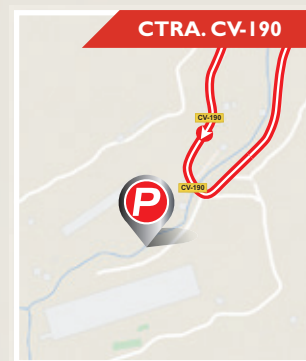
ÚLTIMOS KM



Datos del mapa ©2016 Google, basado en BCN IGN España 200 m

Altimetría 5 últimos km





Mas de la Costa



LÍNEA DE META
Ctra. Local Mas de la Costa,
Alto Mas de la Costa



O. PERMANENTE Y S. PRENSA
Pabellón Polideportivo
Av. Fernando León, s/n
12.120 Lucena (Castellón)



PARKING ORGANIZACIÓN



PUNTO PASO OBLIGATORIO
Ctra. CV-1740
Lat 40°09'25.05"N
Long 0°17'23.02"O



DISTANCIA A META
8,5 km



PARKING PRENSA



LLEGADA ÚLTIMO KM
Recta de 445 m en rampa de
subida hasta del 20%. curva izda.
y dcha. en 40 m y recta de 255 m
con rampas del 13%, 17%. Curva
izda. y recta de 110 m curva dcha.
y recta de 150 m último km con
porcentaje medio del 11,5%.



PARKING EQUIPOS
Ctra. CV-190, Polígono Ind.
situado a 3 km de Lucena



PARKING INVITADOS



DISTANCIA A META
11 km



PARQUE VUELTA
Explanada Parking,
entre Av. del Mar,
C/ Ginjols y C/ Obispo
Salinas (Castellón)
De 16:30 h a 20:30 h



LLUCENA



David Monferrer Nebot

Alcalde de Lluçena

Lluçena se estrenará como anfitriona de la Vuelta Ciclista a España el día 7 de septiembre. Nuestra población tendrá una oportunidad única a nivel de promoción, ya que esas imágenes que observarán a través de sus pantallas llegarán del mismo modo a medio mundo. Nuestros monumentos históricos, turísticos, parajes naturales, gastronomía, nuestra cultura brillarán como nunca y darán a conocer esta tierra, tierra de barrancos, montañas y ríos, una gran desconocida que tendrá en la Vuelta su mejor carta de presentación.

Cuando los ciclistas atraviesen nuestras calles recibirán el calor de nuestras gentes y aún les quedará por recorrer los 8 km que nos separan del Mas de la Costa donde se encontrarán

con un durísimo final de etapa, kilómetros de sudor, esfuerzo, compañerismo y humildad les esperan, les veremos ascender por esas rampas brutales de más del 22%, rampas que creo que no olvidarán.

Para nuestro municipio estar en lo más alto del ciclismo de la mano de la Vuelta es un sueño hecho realidad.

Un poco más de Lluçena ...

Lluçena, "La Perla de la Montaña" es un pintoresco pueblo del interior de Castellón. Está situado en lo alto de un macizo en la falda del Penyagolosa (1.813 m) de inviernos suaves y frescos veranos, rodeados de 137 km² de naturaleza pura y manantiales. Podemos disfrutar de infinidad de actividades al aire libre, escalada, vías ferratas, BTT e incluso espeleología. Entre las agrestes montañas nace el río Lluçena, posee diferentes pozas naturales, junto al río está el camino natural "Ruta dels Molins d'aigua" que nos lleva a los diferentes molinos de agua.

Lluçena tiene su punto neurálgico en la Plaza Mayor, plaza rodeada por unos pórticos góticos llamados "Els Perxes"

coronados por la Iglesia Arciprestal datada de 1715, podemos callejear entre sinuosas y estrechas calles, todas engalanadas con flores, hasta llegar "El Castell" hoy convertido en museo, allí podemos disfrutar de hermosas vistas del valle de río Lluçena y unos kilómetros alrededor podemos encontrar la torre vigía musulmana "l'Oró" llamada el fuerte en las guerras carlistas, los restos de la Torre Ibérica de Foyos del III a.C. monumento nacional desde 1931, ermitorio castillejo de "Sant Miquel de les Torrocelles" por donde pasa el GR33 hacia Peñagolosa.

 www.lucenadelcid.es





DIPUTACIÓN DE VALENCIA



Jorge Rodríguez Gramage

Presidente de la Diputación de Valencia

La Vuelta Ciclista a España vuelve a hacer escala en tierras valencianas, esta vez con una etapa inédita entre Requena y Gandía que prácticamente atraviesa la provincia a lo largo de los 200,6 kilómetros de recorrido que separan ambos municipios. Es un orgullo y una satisfacción recibir de nuevo al pelotón multicolor y disfrutar con el espectáculo de uno de los deportes más duros, que encierra los valores del sacrificio y la superación personal por los que deben apostar las instituciones públicas.

La Diputación de Valencia está comprometida tanto con el deporte base como con los deportistas de élite que aporta esta tierra, con lo que celebramos esta gran fiesta del ciclismo que una vez más nos regala una etapa para disfrutarla de principio a fin, recorriendo la provincia desde el paraíso

vitivinícola de Requena hasta alcanzar la meta en Gandía, a orillas del Mediterráneo. Una provincia ideal para la práctica del ciclismo y que mostrará sus encantos turísticos tanto de interior como de litoral.

Una gran jornada deportiva y una doble satisfacción en el plano personal, ya que la decimoctava etapa de esta Vuelta Ciclista a España pasa por las calles de Ontinyent, la ciudad de la que tengo la responsabilidad de ser alcalde desde hace un lustro. Bienvenida sea la Vuelta a Ontinyent y a Valencia, con la seguridad de que los 3.314,7 kilómetros de recorrido de este año volverán a ser un emocionante espectáculo y una demostración de la grandeza de este deporte.

Un poco más de la provincia de Valencia ...

En la comarca de La Vall d'Albaida, su capital, Ontinyent, ofrece una oferta variada y para todos los meses del año, con sus atractivos históricos, naturales, festivos y gastronómicos como punta de lanza. En el centro de la ciudad, calles sobre grandes desniveles están coronadas por el núcleo amurallado, la Vila, con el campanario más alto de la Comunidad Valenciana como referente, junto al cual se ubica el Palau de La Vila, sede del Museo del Textil de la Comunidad Valenciana.

Fuera del casco urbano, el Pou Clar es lugar de obligada visita por sus importantes valores naturales y paisajísticos alrededor

del río Clariano, envuelto por rutas para hacer senderismo. Hablar de fiestas en Ontinyent es sobre todo hablar de Moros y Cristianos, que se celebran en agosto y que están declaradas de Interés Turístico Nacional. Respecto a la gastronomía, destacan los embutidos caseros que se pueden acompañar con buenos vinos de la comarca o los tradicionales pastelitos de boniato.

La naturaleza que envuelve la Vall d'Albaida permite todo tipo de rutas. Y es que entre sus atractivos encontramos, por ejemplo, el parque natural de la Sierra de Mariola, así como la Ombría del Benicadell, varias microrreservas y paisajes naturales municipales.

www.valenciaturisme.org

ES TIEMPO DE AMSTEL *Radler*



LA
VUELTA
TIENE UN
SABOR
NATURALMENTE
REFRESCANTE

AMSTEL *Radler*

CON ZUMO NATURAL DE LIMÓN

PATROCINADOR OFICIAL



AMSTEL RADLER RECOMIENDA EL CONSUMO RESPONSABLE. ALC 2% VOL.



REQUENA



Mario Sánchez González

Alcalde de Requena

Es un honor para nuestro municipio ser salida de etapa de la Vuelta Ciclista a España. No cabe duda que recibiremos a los ciclistas, aficionados y visitantes con nuestra mayor ilusión y entrega.

La nuestra es una ciudad con una amplia tradición ciclista, y son numerosos los clubes y los vecinos que practican este deporte durante todo el año. Por ello, los requeñeses nos vamos a volcar con esta salida de etapa, que se iniciará en el Monumento Universal a la Vendimia, único exponente en su tipología de todo occidente, y que recorrerá parte de nuestro territorio. Para nosotros será la mejor manera de culminar nuestras fiestas locales, que este año celebraremos del 24 de agosto al 4 de septiembre, y que desde aquí os invito a que

nos visitéis y disfrutéis con nosotros durante esos días tan especiales.

Aprovecharemos la oportunidad que nos brinda el formar parte de esta cita deportiva para dar a conocer lo mejor de nosotros mismos. Requena es ciudad de historia, vinos, cavas y embutido. Las personas que nos visiten encontrarán un entorno patrimonial maravilloso con multitud de actividades por hacer, en una visita única que jamás olvidarán.

Os esperamos el 8 de septiembre con las puertas abiertas para que vengáis a disfrutar con nosotros de esta fiesta ciclista. La Vuelta tendrá siempre su casa en Requena.



Un poco más de Requena ...

El término municipal de Requena, es uno de los más extensos de España y el mayor de la Comunidad Valenciana con una superficie de 814 km² y una altitud media sobre el nivel del mar de 692 metros. En la actualidad cuenta con 20.621 habitantes (INE 2015) distribuidos entre el casco urbano y sus 25 aldeas.

El patrimonio monumental produce una primera sensación de encanto. Ese encanto que rezuma el Barrio de la Villa, con sus múltiples monumentos y museos.

En un municipio tan extenso como Requena, los parajes naturales juegan un papel muy importante con sus recorridos a pie o a bicicleta por los diferentes senderos y parajes del municipio como el Parque Natural de Las Hoces, La Muela o el Pico del Tejo.

Sin embargo, lo que realmente marca la diferencia es la gastronomía: los embutidos, amparados por la Asociación del Embutido Artesano y de Calidad de Requena; los magníficos vinos elaborados bajo la D.O. Utiel-Requena, así como los cavas que se producen con la D.O. Cava.



www.turismorequena.es

REQUENA

ETAPA 18

GANDÍA



Requena

Los Pedrones

Cofrentes

Jalance (Ext.)

Teresa de Cofrentes

Ayora

Puerto de Casa del Alto

Navalón de Arriba

Moixent

Ontinyent

Bélgida

Albaida

Parada técnica Caravana

Fontanars dels Alforins

Gandía

Gandía

Cruce de Carrera con Recorrido Alternativo

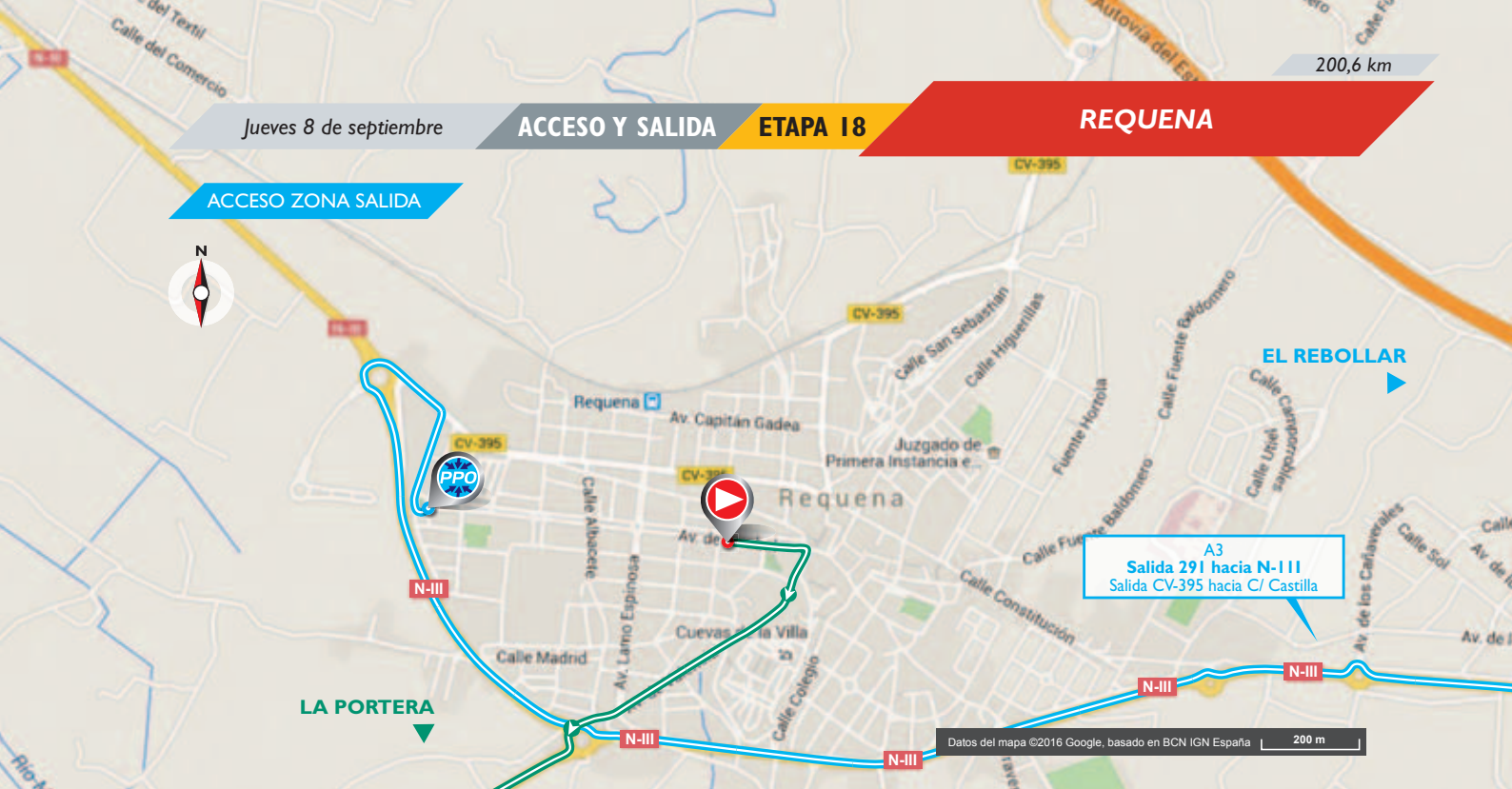
Jueves 8 de septiembre

ACCESO Y SALIDA

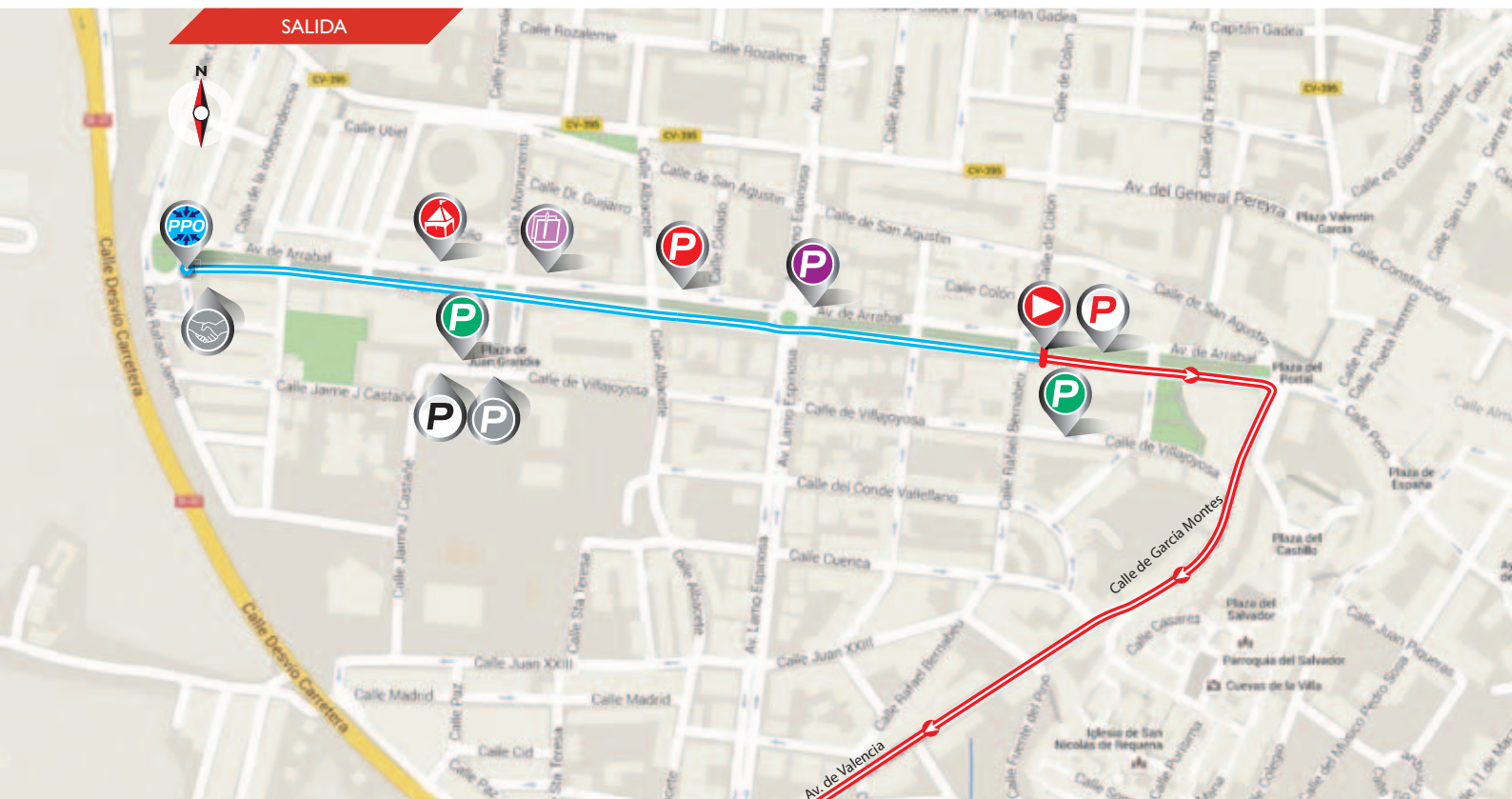
ETAPA 18

REQUENA

ACCESO ZONA SALIDA



SALIDA



LÍNEA DE SALIDA
Av. de Arrabal



CONTROL DE FIRMAS
Av. de Arrabal
De 11:45 h a 12:30 h.



PARKING ORGANIZACIÓN



PUNTO PASO OBLIGATORIO
Av. de Arrabal
LAT 39°29'20.19"N
LONG 1°06'39.53"O



LLAMADA
12:35 h.



PARKING PRENSA



ACCESO INVITADOS



PARKING EQUIPOS



PARKING INVITADOS



PUNTO DE ENCUENTRO
Av. de Arrabal con C/ Ramón
Marí Pino



DISTANCIA:
200 m



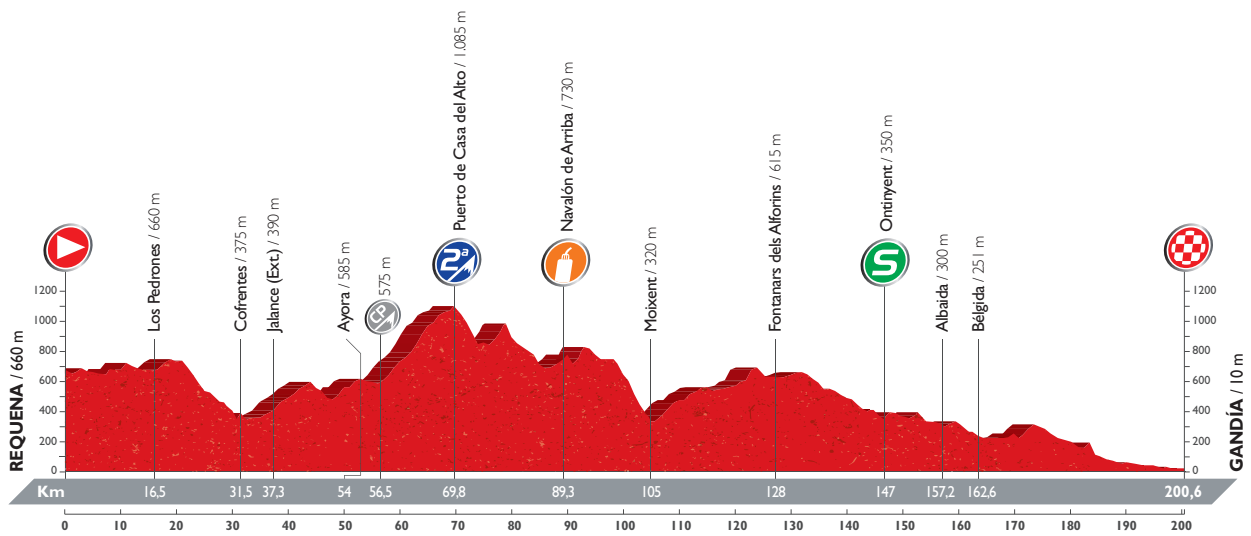
PARKING CARAVANA

SALIDA NEUTRALIZADA

Av. de Arrabal, Plaza del Portal,
C/ de García Montes, Av. de Valencia, rtda.
recto N-332, El Pontón. N-332 giro izda.
dirección Almansa por N-330.
Total: 4 km

SALIDA LANZADA

200 m antes del hito kilométrico 169
dirección Almansa por la N-330.



Altitud máx.: 1.085 m Ascenso: 2.593 m Descenso: 3.269 m



ALTITUD	KILÓMETROS		ITINERARIO	CARAVANA	HORARIO PREVISTO		
	RECORRIDOS	A RECORRER			39 km/h	41 km/h	43 km/h
REQUENA. PROVINCIA DE VALENCIA							
Salida neutralizada. 12:40 h.							
660	0,0	200,6	Salida lanzada 200 m antes del hito kilométrico 69 dirección Almansa por la N-330	11:20	12:47	12:47	12:47
660	16,5	184,1	Los Pedrones. N-330	11:45	13:12	13:11	13:10
615	23,2	177,4	Fuente la Chirrichana. N-330	11:55	13:22	13:20	13:19
425	27,9	172,7	Cruce dcha. dirección Cofrentes N-330a	12:02	13:29	13:27	13:25
375	31,5	169,1	Cofrentes. N-330a	12:08	13:35	13:33	13:30
335	33,1	167,5	Rtda. dcha. dirección Almansa incorporación a la N-330	12:10	13:37	13:35	13:33
390	37,3	163,3	Jalance (ext.). N-330	12:15	13:44	13:41	13:39
580	44,0	156,6	Jarafuel. N-330	12:25	13:54	13:51	13:48
495	49,0	151,6	Teresa de Cofrentes. N-330	12:34	14:02	13:58	13:55
585	54,0	146,6	Ayora. N-330	12:41	14:10	14:06	14:02
585	55,3	145,3	Cruce izda. dirección Enguera CV-590	12:43	14:12	14:07	14:04
575	56,5	144,1	Comienza Puerto. Ctra. estrecha CV-590	12:44	14:13	14:09	14:05
1.085	69,8	130,8	PUERTO DE CASA DEL ALTO. CV-590	13:15	14:34	14:29	14:24
760	84,0	116,6	Cruce dcha. dirección Moixente CV-589	13:41	14:56	14:49	14:44
700	88,3	112,3	Navalón de Abajo. CV-589. Ctra. estrecha	13:45	15:02	14:56	14:50
730	89,3	111,3	NAVALÓN DE ARRIBA. CV-589	13:47	15:04	14:57	14:51
730	98,3	102,3	Urb. Cumbres de Valencia CV-589	14:01	15:18	15:10	15:04
350	104,6	96,0	Cruce dcha. dirección Moixent CV-652	14:10	15:27	15:20	15:12
320	105,0	95,6	Moixent. CV-652	14:11	15:28	15:20	15:13
555	120,2	80,4	Cruce izda. dirección Fontanars dels Alforins CV-654	14:43	15:51	15:42	15:34
610	125,0	75,6	Cruce dcha. dirección Almansa CV-660	14:50	15:59	15:49	15:41
615	125,5	75,1	Cruce izda. dirección Fontanars dels Alforins CV-655	14:51	16:00	15:50	15:42
615	128,0	72,6	Fontanars dels Alforins. Rtda. izda. Paseo de Ombria, Av. Conde de Salvatierra, Placa Verge del Rosari, C/ de la Ferreteria	14:54	16:03	15:54	15:45
625	127,8	72,8	Cruce dcha. dirección Ontinyent CV-660	14:54	16:03	15:54	15:45
350	147,0	53,6	ONTINYENT. Av. de Almansa, C/ del Tirador, Av. Daniel Gil, <i>Se sigue en sentido contrario a la circulación, Av. de L'Almaig, badenes</i>	15:20	16:33	16:22	16:12
375	147,8	52,8	Cruce izda. Av. de L'Almaig	15:32	16:34	16:23	16:13
375	148,0	52,6	Cruce rtda. dcha. e izda. incorporación a la CV-81	15:32	16:34	16:23	16:13
351	151,3	49,3	Cruce dcha. dirección Agullent CV-663	15:37	16:39	16:28	16:18
385	153,0	47,6	Agullent. Cruce izda. C/ Joaquín Soler El Practicante, Av. Albaida, CV-663	15:39	16:42	16:30	16:20
300	157,2	43,4	Albaida. Av. El Romeral, rtda. dcha. C/ de la Vall de Albaida, cruce izda. dirección Gandía N-340 , Av. Fora. Badenes	15:44	16:48	16:37	16:26
320	159,6	41,0	El Palomar. Badenes N-340	15:43	16:52	16:40	16:29
251	162,6	38,0	Bélgida. N-340	15:48	16:57	16:44	16:33
205	165,8	34,8	Incorporación a la CV-60	15:52	17:02	16:49	16:38
40	189,3	11,3	Cruce dcha. salida 35 dirección Gandía	16:25	17:38	17:24	17:11
50	189,6	11,0	Cruce rtda. izda. Real de Gandía CV-686	16:26	17:38	17:24	17:11
35	192,6	8,0	Real de Gandía. Ctra. de Albaida, Av. Vall d' Albaida	16:30	17:43	17:28	17:15
25	195,1	5,5	Gandía. C/ Rector Romero, C/ Sant Vicent Ferrer, C/ Dr. Fleming, C/ San Rafael, Av. Xeresa, Av. Valencia	16:34	17:47	17:32	17:19
30	195,8	4,8	Cruce rtda. izda. N-337	16:45	17:48	17:33	17:20
10	196,8	3,8	Giro izda. dcha. dirección Alicante N-337	16:46	17:49	17:35	17:21
10	199,3	1,3	Cruce rtda. izda. dirección Xeraco CV-605	16:50	17:53	17:38	17:25
10	199,8	0,8	Playa Gandía. Rtda. dcha. Islas Canarias, dcha. C/ Clot de la Mota	16:51	17:54	17:39	17:25
10	200,6	0,0	GANDÍA. META	16:52	17:55	17:40	17:26



PUERTOS DE MONTAÑA



PUERTO DE CASA DEL ALTO

Km 69,8. Desnivel 510 m. Ascenso 13,3 km. Porcentaje 3,8%

PARADA TÉCNICA CARAVANA

MOIXENT

Km 105. Salida 14:21 h.

ONTINYENT

Km 147. Salida 15:30 h.

GANDÍA

Km 195,1. Salida 16:44 h.



PASOS CON PRECAUCIÓN BANDERAS AMARILLAS

RD-RI-R = Rtda., **B** = Badenes, **SC** = Setos, **M** = Medianas, **GD** = Curvas y cruces a la derecha, **GI** = Curvas y cruces a la izquierda, **PE** = Paso estrecho, **T** = Túnel

GD 27,9 - RI 28,5 - RD 33,2 - GI 55,3 - GD 84 - GD 104,3 - GD 104,6 - RD 104,7 - RD 105 - B 105,2 - GD 105,7 - GI 119 - GD 125 - GI 125,5 - RI 127,2 - GI 127,6 - GD 127,8 - GD 128,7 - GI 142,8 - R 144,9 - R 145,1 - R 145,8 - RD 146,2 - RD 146,8 - R 147 - RI 147,8 - RD 147,6 - GI 148 - R 148,7 - R 150,4 - RD 151,4 - RD 151,3 - R 151,8 - R 152 - R 152,4 - R 162,7 - GI 153 - RI 153,4 - GD 154,2 - GI 154,5 - RI 156 - R 156,3 - B 156,4 - RI 156,7 - RD 157,3 - RI 157,6 - GI 159,6 - B 159,7 - RD 160,6 - SC 162 - B 162,6 - R 165,8 - RI 189,6 - R 190,2 - R 192,2 - R 192,6 - R 193,2 - R 193,5 - R 193,6 - R 194 - GD 195,1 - RI 195,2 - R 195,8 - GI 196,8 - GD 197,7 - RI 199,3 - RD 199,8 - R 200

ACCESO ZONA META



A-38
Salida 38 hacia N-337
Carrer del Clot de la Mota-Gandía

Datos del mapa ©2016 Google, basado en BCN IGN España 200 m

ÚLTIMOS KM



META 3 Km


META 4 Km

META 5 Km

META 2 Km

META 1 Km

Altimetría 5 últimos km





GANDÍA



Diana Morant Ripoll

Alcaldesa de Gandía

Es un honor para Gandía volver a encontrarnos en el camino. Desde 1992, la Vuelta no acababa una etapa en nuestra localidad. Desde el Ayuntamiento vamos a emplearnos a fondo para aprovechar este final de etapa y relanzar la imagen de nuestra ciudad como una ciudad amigable para la práctica del deporte.

Nuestra ubicación en el litoral valenciano nos permite ser un destino turístico con inmejorables condiciones climatológicas. Pero Gandía es mucho más. Gandía es una de las cunas de la familia valenciana más internacional: los Borja. Aquí también vivieron los tres grandes maestros de las letras y la literatura valencianas: Joanot Martorell, Ausiàs March y Joan Roís de Corella. También es la ciudad donde nació la Fideuà, y es una de las pocas ciudades del mediterráneo español en la que el turista puede disfrutar de la tranquilidad de una playa virgen rodeada

de un cordón dunar protegido. Nuestra proximidad al mar y a las montañas, nos permite tener una zona de humedales con un gran atractivo turístico.

En definitiva, en Gandía hay una rica oferta turística durante los 365 días del año, y por eso, aprovecho la ocasión para invitaros a conocer nuestra ciudad, donde os recibiremos con los brazos abiertos.

Os doy la bienvenida a Gandía y os deseo que la Vuelta en general, y nuestra etapa en particular, sean un éxito de participación y deportividad. Y como se suele decir, ¡que gane el mejor!



Un poco más de Gandía ...

Gandía cuenta con más de 5 kilómetros de costa y más de 500.000 m² de fina arena donde tomar el sol, 15.000 plazas de alojamiento para que disfrutes de la mejor zona residencial. La playa y el paseo se integran para configurar un espacio muy atractivo para el visitante durante todo el año.

En Gandía puedes disfrutar de una de las mejores ofertas gastronómicas, comerciales y culturales de todo el litoral valenciano. Recorre las calles del centro, mientras disfrutas de edificios emblemáticos como la Colegiata de estilo gótico;

el Ayuntamiento; o el edificio de las Escuelas Pías, sede de la primera universidad jesuita del mundo.

Con un centro histórico totalmente peatonalizado en el que se encuentra una de las joyas patrimoniales de los valencianos: el Palacio Ducal de los Borja, una de las familias más controvertidas de la historia que dieron a la Iglesia Católica dos Papas: Calixto III y Alejandro VI.

www.visitgandia.com

Los hogares españoles prefieren ElPozo

Gracias por ilusionarnos
Gracias por creer en nosotros
Gracias por elegirnos cada día



Ser la marca preferida por los hogares españoles es un orgullo y, sobre todo, una gran responsabilidad. vuestra confianza hace que todo el esfuerzo valga la pena.



Fuente: Estudio Brand Footprint 2016, Kantar Worldpanel

www.elpozo.com



Contigo de principio a fin



DIPUTACIÓN DE ALICANTE



César Sánchez Pérez

Presidente de la Diputación de Alicante

La provincia de Alicante vuelve a ser este año escenario de la Vuelta Ciclista a España. Su clima, la calidad de sus carreteras y su relieve montañoso la convierte en un lugar idóneo para la práctica del ciclismo y para el desarrollo de esta prueba de gran nivel que recalará en Xàbia el 9 de septiembre con una contrarreloj individual de 37 kilómetros que finalizará en Calp con el mar Mediterráneo como telón de fondo.

Al día siguiente, el interior del territorio será protagonista de una etapa de 193,2 kilómetros en la que los ciclistas mostrarán sus cualidades y resistencia como escaladores. La prueba, que incluye cuatro puertos de montaña y una dura ascensión final a la Sierra de Aitana, arrancará en Benidorm y discurrirá por La Nucia, Polop, Bolulla, Gorga, Muro de Alcoy, L'Alqueria

d'Asnar, Cocentaina, Alcoi, Alcoleja, Relleu o Sella, entre otros municipios.

La celebración en la provincia de la Vuelta nos permitirá proyectar en todo el mundo una imagen asombrosa de la Costa Blanca, su riqueza natural o paisajística, además de sus encantos gastronómicos o culturales, de los que podrán disfrutar también los miles de aficionados al ciclismo que nos acompañarán durante esta prueba.

Me gustaría, finalmente, desear suerte a los ciclistas que van a participar, a los que admiro por su esfuerzo, sacrificio y dedicación. Espero que vuestro paso por nuestra tierra os deje gratos recuerdos. Ánimo y bienvenidos a la Costa Blanca!!

Un poco más de la Provincia de Alicante ...

Alicante es una provincia única, un destino que destaca por su belleza natural y que está abierto todo el año. Sus 215 kilómetros de costa, con hermosas playas y calas, la han convertido en la provincia con más banderas azules de España.

Más de 25 clubes náuticos y puertos deportivos con infraestructuras de máximo nivel hacen de la Costa Blanca una locación ideal para vivir inolvidables experiencias náuticas con fondos marinos maravillosos.

Junto al mar, imponentes montañas que regalan una orografía impresionante, con cimas que superan los 1.500 metros. En el interior, senderos, vías verdes y barrancos sorprenden al viajero

y le permiten la práctica de todo tipo de deportes relacionados con la naturaleza.

La historia y la cultura se fusionan en la Ruta de los 100 Castillos de la Costa Blanca, donde cada fortaleza, atalaya y palacio es una puerta abierta para adentrarse en la historia de la región.

Un sinfín de planes que incluyen la posibilidad de degustar una rica y variada gastronomía galardonada con 8 estrellas Michelin y a base de productos del mar y de la huerta. Además, es una oportunidad única de descubrir un legado festivo y cultural único en el mundo. Todo esto y mucho más os espera en la Costa Blanca.

www.costablanca.org

as

DIARIO OFICIAL



1.208.000

Lectores diarios

y

8,9 millones*
de usuarios únicos



sienten
la emoción
en cada curva,

el esfuerzo
en cada pedalada



y **el sacrificio realizado**
en cada meta



¿Te lo vas a perder?

*Dato multiplataforma (PC + Móvil)
acumulado mensual Abril 2016 - ComScore



1.610.929



2.120.000

as



XÀBIA



José F. Chulvi

Alcalde de Xàbia

Os doy la bienvenida como alcalde de Xàbia a nuestro pueblo, punto de salida de la antepenúltima etapa de la Vuelta Ciclista a España. No puede haber un mejor final a la temporada de verano que acoger esta maravillosa fiesta del deporte y compartir con todos los aficionados la pasión por nuestra ronda ciclista.

El 9 de septiembre descubriréis que Xàbia es mar y que cuenta con 25 kilómetros de costa únicos en el Mediterráneo; conoceréis el espíritu de un pueblo que desde hace más de 50 años seduce a gente de cualquier parte del mundo hasta el punto de dejarlo todo para venirse a vivir con nosotros; os adentraréis en una cocina y una cultura que llevan miles de años perfeccionándose y que mantienen toda su personalidad; y entenderéis porqué nos gusta decir que Xàbia guarda la memoria del Mediterráneo.

Venid a vibrar con la Vuelta Ciclista y animad a los héroes de la bicicleta, llenaos la retina con el espectáculo de los mejores equipos del mundo y con el show de la ronda española, pero mientras los corredores traten de pulverizar el crono, os recomendamos que paréis vuestro reloj y dejéis de medir el tiempo en minutos para hacerlo en sensaciones. ¿Cuánto hace que no lo intentas?

En Xàbia os esperamos con todo listo para hacer que el 9 de septiembre suceda algo inolvidable. ¡Contamos contigo!

Un poco más de Xàbia ...

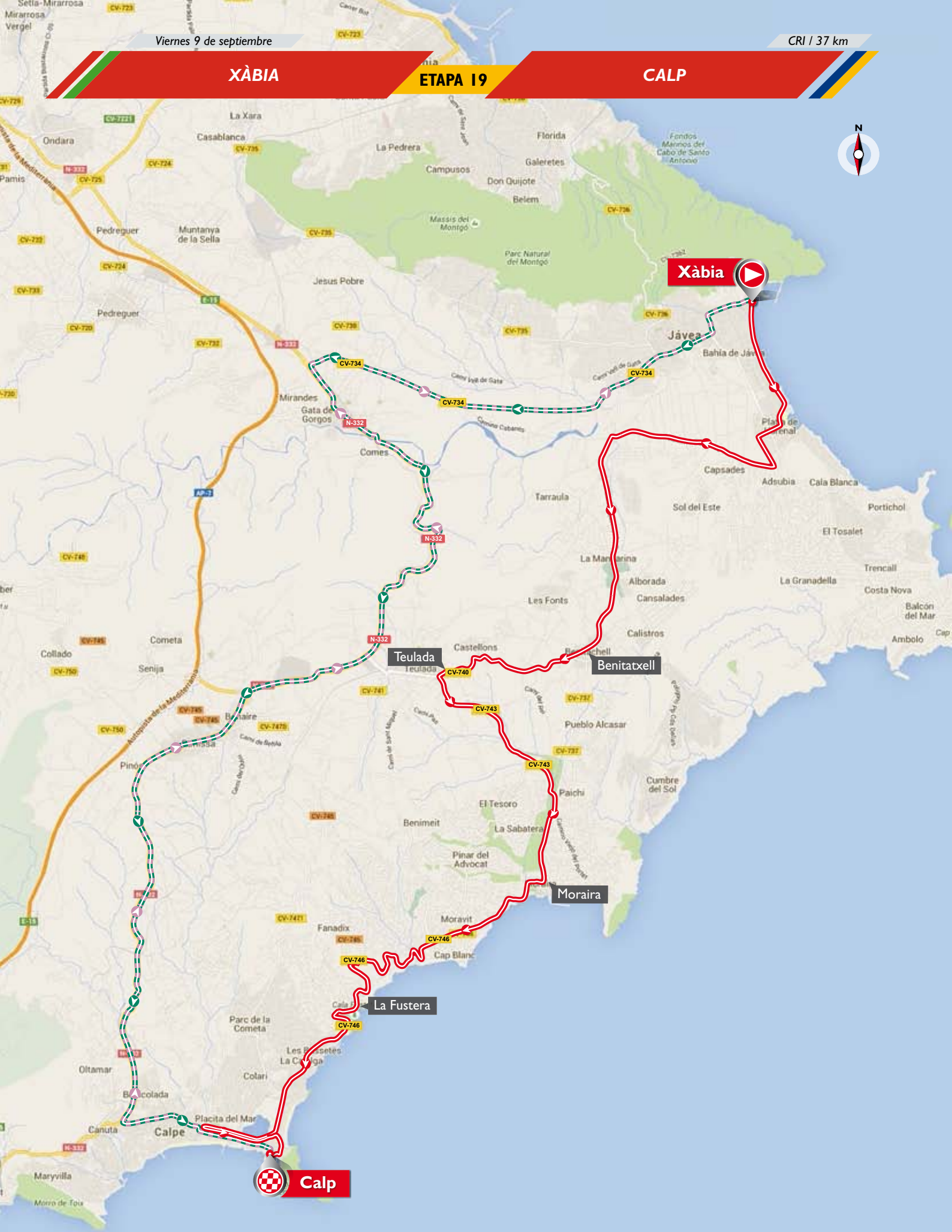
Situada entre los cabos de Sant Antoni y de la Nau, Xàbia es uno de los destinos turísticos más importantes de la Costa Blanca (Alicante) y un sitio ideal para aquellos que quieren huir del invierno para dejarse envolver por el sol y las temperaturas suaves.

Aunque su atractivo más llamativo son los 25 kilómetros de costa, con calas tan impresionantes como la Granadella o perfectas para disfrutar en familia como el Arenal, Xàbia es mucho más que un lugar de veraneo. Conocer esta villa fuera del estío permite al viajero acercarse mucho más a su verdadera esencia, a su carácter de pueblo mediterráneo, acogedor, tranquilo y proveedor de pequeños placeres.

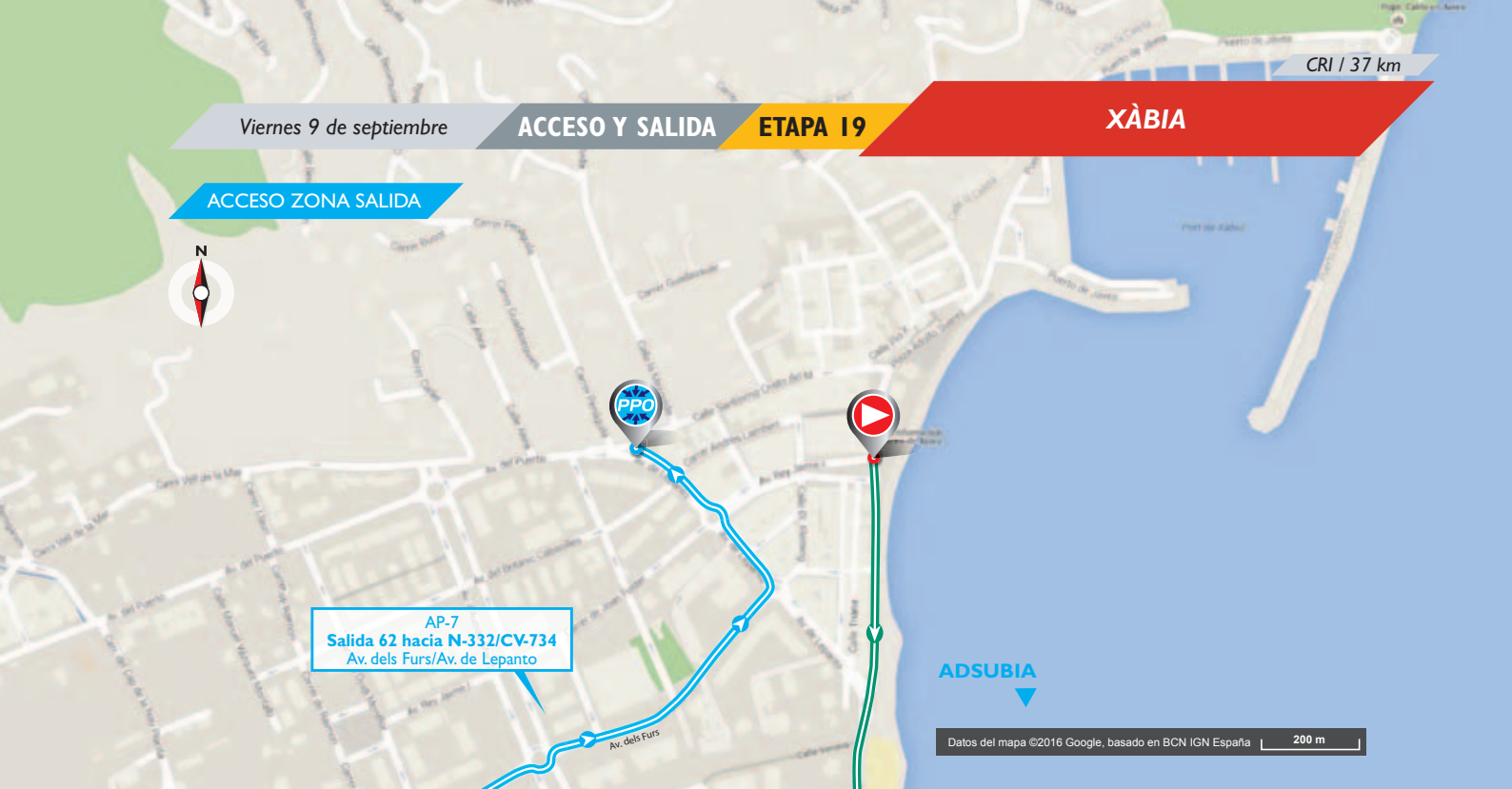
No dejes de disfrutar su cocina basada en productos del mar ni su importante y rico patrimonio histórico, con edificios tan emblemáticos como la iglesia-fortaleza de San Bartolomé. Pero sobre todo, busca una excusa para descubrir sus espectaculares fondos marinos practicando submarinismo o recorrer su red de miradores, espacios naturales y amplia variedad de rutas para hacer en bicicleta o paseando.

Xàbia te espera en cualquier época del año Xàbia para que puedas recargar pilas o vivir unas vacaciones en familia o con los amigos.

 www.xabia.org



ACCESO ZONA SALIDA



SALIDA



LÍNEA DE SALIDA
Paseo Marítimo
Av. Rey Jaime I

P PARKING EQUIPOS

PUNTO PASO OBLIGATORIO
C/ Santísimo Cristo del M
LAT 38°47'40.48"N
LONG 0°10'42.99"E

P DISTANCIA:
500 m

ACCESO INVITADOS

P PARKING ORGANIZACIÓN

PUNTO DE ENCUENTRO
Boulevard y calles en ambos
sentidos (Av. Rey Jaime I)


P PARKING PRENSA

CONTROL DE FIRMAS
Av. Rey Jaime I
Desde 12:40 h.

P PARKING INVITADOS



LLAMADA
Los corredores saldrán a intervalos
de un minuto excepto los 30
últimos que lo harán cada dos
minutos

P PARKING CARAVANA



Altitud máx.: 175 m Ascenso: 330 m Descenso: 330 m



ALTITUD	KILÓMETROS		ITINERARIO	CARAVANA	HORARIO PREVISTO		
	RECORRIDOS	A RECORRER			Primer corredor	Último corredor	
XÀBIA. PROVINCIA DE ALICANTE							
10	0,0	37,0	 Rampa de Salida a la altura del Paseo Marítimo Av. Rey Jaime I		11:30	13:36	16:56
10	0,1	36,9	Camí Casetes		11:30	13:36	16:56
10	0,3	38,1	Rtda. izda. Av. del Mediterráneo		11:30	13:37	16:56
10	2,5	34,5	Av. de la Libertad		11:31	13:39	16:58
10	2,7	34,3	Rtda. dcha. Av. del Arenal		11:31	13:39	16:58
10	3,1	33,9	Izda. por C/ Bruselas		11:34	13:39	16:59
12	3,8	33,2	Cruce rtda. dcha. dirección Alicante por CV-742. Varios badenes		11:35	13:40	17:00
25	7,3	29,7	Cruce rtda. izda. dirección Benitaxell, por CV-740		11:37	13:44	17:02
70	10,5	26,5	Cruce dcha. dirección Benitaxell por ctra. local antigua CV-740		11:41	13:48	17:06
155	12,1	24,9	Benitaxell. Paso por Ctra. Xàbia dcha. Av. de Valencia, izda. dcha. <i>paso estrecho, paso estrecho con curvas</i> , Av. de Valencia, Av. Alicante, pasa a ser la CV-740		11:41	13:50	17:08
175	15,8	21,2	Teulada. Cruce rtda. izda. dirección Moraira por CV-743		11:42	13:55	17:13
15	21,0	16,0	Moraira. Ctra. Moraira a Teulada, Av. Madrid, rtda. dcha. por CV-746		11:51	14:01	17:19
55	24,3	12,7	Termino Municipal de Benissa. CV-746		11:52	14:05	17:23
30	25,8	11,2	Cala Abogat. CV-746		11:52	14:07	17:25
17	29,0	8,0	La Fustera (Benissa). CV-746. <i>Hay setos centrales en varios tramos precaución</i>		11:55	14:11	17:29
50	31,0	6,0	Termino Municipal de Calp. CV-746		12:02	14:13	17:31
15	32,0	5,0	Rtda. recto. Av. Juan Carlos I, CV-746		12:07	14:15	17:33
10	33,5	3,5	Rtda. dcha. CV-746		12:16	14:17	17:35
10	33,8	3,2	Calp. Av. de los Ejércitos Españoles		12:20	14:17	17:35
10	34,5	2,5	Rtda. <i>giro izda. de 180°</i> Av. de los Ejércitos Españoles		12:21	14:18	17:36
10	34,5	2,5	Av. Juan Carlos I		12:22	14:18	17:36
10	36,0	1,0	Rtda. se sigue recto C/ Xàbia		12:23	14:19	17:37
15	36,2	0,8	Giro dcha. dirección puerto, C/ de Gibraltar		12:25	14:20	17:38
20	36,4	0,6	C/ de Gibraltar		12:25	14:20	17:38
10	36,7	0,3	Giro dcha. en bajada, <i>precaución</i> , Av. del Port		12:25	14:20	17:38
10	36,8	0,2	Giro izda. y dcha. Av. del Port		12:26	14:21	17:39
10	37,0	0,0	 CALP. META		12:26	14:21	17:40

OBSERVACIONES

Los corredores saldrán a intervalos de 1 minuto, excepto los 30 últimos que lo harán cada 2 minutos.

ACCESO ZONA META



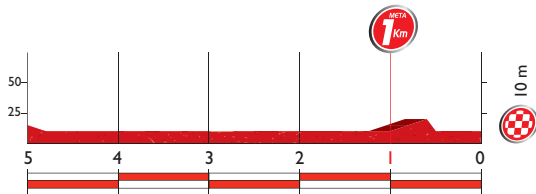
N-332
Salida hacia Av. de los
Ejércitos Españoles
Av. del Puerto - Calp

Datos del mapa ©2016 Google, basado en BCN IGN España 200 m

ÚLTIMOS KM



Altimetría 5 últimos km




Datos del mapa ©2016 Google, basado en BCN IGN España 200 m

Viernes 9 de septiembre

META

ETAPA 19

CALP



LÍNEA DE META
Puerto Marítimo de
Calp - Lonja



DISTANCIA A META
1,8 km



PARKING PRENSA



PUNTO PASO OBLIGATORIO
Av. del Puerto
Lat 38°38'21.96"N
Long 0°04'17.02"O



PARKING EQUIPOS
Av. del Port



PARKING INVITADOS



DESVÍO DE COCHES
Av. del Port, recto
en la bifurcación



DISTANCIA A META
200 m



PARQUE VUELTA
Boulevard Polígono
Equip Docente Deport
con Av. Costablanca
(Calp)
De 16:30 h a 20:30 h



O. PERMANENTE Y S. PRENSA
Hotel AR Diamante Beach Spa
& Convention Centre
Av. Juan Carlos I, 48
03710 Calp (Alicante)



PARKING ORGANIZACIÓN



SALIDA V. JUNIOR
Calp
Polígono Equip Docente
Deport con C/ Gibraltar
A las 12:00 h



CALP



César Sánchez Pérez

Alcalde de Calp

El ciclismo ejemplifica los valores más nobles del deporte, el espíritu de superación, la disciplina, el trabajo en equipo, la entrega y el esfuerzo. Pero a pesar de la dureza de esta modalidad deportiva, en Calp estamos acostumbrados a ver cada vez más ciclistas profesionales o amateurs, jóvenes o mayores, recorriendo nuestra comarca y logrando las metas personales que cada uno se impone.

Calp renueva su compromiso con el ciclismo y participa en esta edición de la Vuelta Ciclista a España con una etapa singular que recorrerá el litoral de nuestra comarca y nos permitirá mostrar la belleza de esta tierra.

La Vuelta es además una oportunidad excepcional para la promoción de Calp, para dar a conocer a toda España nuestro

paisaje, nuestra gente, nuestra cultura. Además como pueblo acogedor y acostumbrado a recibir visitantes, estoy seguro de que los calpinos recibirán como merecen a los corredores, organizadores y demás participantes en la vuelta. Esta cita es también una ocasión única para que nuestros pequeños y jóvenes ciclistas puedan conocer de cerca a los campeones de este deporte y disfruten del espectáculo que conlleva la Vuelta.

Animo a todos los calpinos a formar parte de la fiesta deportiva que es esta prestigiosa ronda ciclista, animando a los corredores y aplaudiendo a los vencedores. No me resta más que felicitar a los organizadores y desear mucha suerte a los corredores, esperando que puedan disfrutar de todo lo que Calp les ofrecerles.

Un poco más de Calp ...

Calp, esencia mediterránea.

Calp es sinónimo de sol y playa, de Peñón de Ifac y de clima extraordinario, pero también es sinónimo de historia, astronomía, arquitectura y arqueología. En Calp se puede practicar la escalada, la vela o el submarinismo, correr detrás de una vaquilla en las fiestas de agosto o asistir a la cruenta batalla entre moros y cristianos en las fiestas de octubre. Calp nos permite conocer su casco antiguo, blanco y marinero, y al mismo tiempo yacimientos arqueológicos como els Banys de la Reina o la Pobla d'Ifac. Calp nos muestra las más modernas urbanizaciones como la Manzanera de Bofill, nos permite visitar la subasta de pescado

en la Lonja de la Cofradía de Pescadores o disfrutar de enclaves naturales tan singulares como el Peñón de Ifac, Las Salinas o la Sierra de Oltá.

El visitante que despierta en este rincón de la Costa Blanca se reencontrará con el auténtico Mediterráneo, con 13 kilómetros de litoral en el que las amplias playas de arena fina conviven con las calas escarpadas e íntimas, en el que cada visitante encontrará el rincón mediterráneo que mejor se adapta a sus gustos y necesidades. Y tal vez sea en toda esa diversidad, donde reside el encanto de Calp.



www.calp.es



Creciendo juntos.

En Fertiberia crecemos y diversificamos nuestra actividad para ofrecer a nuestros clientes la gama más amplia de productos desde abonos y fertilizantes para la agricultura a productos químicos industriales. Te ofrecemos en todas nuestras áreas de negocio, herramientas, productos y servicios adaptados a tus necesidades.

visita fertiberia.com



Agricultura

La mejor y más completa gama de fertilizantes, servicios y herramientas para dar respuesta a todas las necesidades de tus cultivos.



Jardinería

Ofrecemos productos de jardinería especialmente diseñados para atender todas las exigencias del aficionado al huerto y al jardín.



Industria

Proveemos de productos industriales como materias primas, productos finales y soluciones medioambientales a sectores de distinta índole.

**Fertiberia** Creciendo juntos.

Torre Espacio, Paseo de la Castellana, 259 D. Planta 48. 28046 Madrid.
Telf.: (34) 91 586 62 00 • E-mail: fertiberia@fertiberia.es • fertiberia.com

grupofertiberia.com |    



BENIDORM



Toni Pérez

Alcalde de Benidorm

El camino definitivo a la gloria de la 71 edición de la Vuelta 2016, empieza en Benidorm. Seremos testigos privilegiados de la penúltima etapa, esa en la que casi siempre se decide todo. Desde la playa hasta la cumbre de Aitana, 193 kilómetros convertidos en 193 escalones para subir hacia la fama.

Siempre es un reto congrega a los mejores deportistas del mundo, convirtiendo a Benidorm en un impresionante escaparate mundial del deporte de élite y por este motivo, la ciudad se ha preparado de manera excepcional para recibir y despedir este importante evento que guardará en su memoria para siempre.

Cuando el último corredor entre en meta, se habrá escrito una nueva página de la historia que une a Benidorm con la Vuelta Ciclista a España, un idilio que se remonta a 1961

cuando se disputó la séptima etapa de aquel año entre Valencia y Benidorm. Desde entonces, la ronda española ha recalado hasta en 22 ocasiones en nuestra ciudad.

Solo tengo palabras de agradecimiento para los organizadores de la Vuelta'16 y para la Diputación Provincial, por la generosidad y el esfuerzo demostrado para que, una vez más, se repita en nuestras calles esa historia de emoción, pasión, esfuerzo y superación.

En nombre del pueblo de Benidorm, no me queda más que dar la bienvenida a la caravana multicolor, a los medios de comunicación que la acompañan y a los miles de aficionados y visitantes que estarán con nosotros ese día para dar su aliento más sincero a los corredores.

Un poco más de Benidorm ...

Desde hace más de 50 años, Benidorm está situada en el mapa vacacional de millones de personas gracias a la excelencia de su oferta turística y de sus playas, consideradas las mejores playas urbanas del Mediterráneo. En Benidorm hay mucho por descubrir y, sobre todo, experiencias que vivir.

Ciudad abierta. Benidorm vive entregada al turismo todo el año. Abierta los 365 días, su microclima hace que el flujo de visitantes se mantenga durante doce meses. Disfruta de 300 días de sol al año y tiene una temperatura media anual de 19 grados.

Urbanismo y contrastes. Es también ciudad de contrastes perfectamente hilvanados. Un recorrido por sus calles permite

reconocer su pasado como pueblo, pero también su lado más cosmopolita, el de ciudad vertical con rascacielos rodeados de zonas verdes.

Comodidad. Es también un destino cómodo y confortable, con una planta hotelera de primer nivel con establecimientos pequeños y familiares y una oferta de lujo. La ciudad dispone de 73.000 plazas regladas entre hoteles, apartamentos turísticos, campings, hostales y pensiones.

...y felicidad. Benidorm es una ciudad pensada para hacer feliz a la gente, porque el ocio es parte fundamental de su atractivo y de su variada oferta.

 www.turismo.benidorm.org



Parada técnica Caravana

Alcoi

Cocentaina

Muro de Alcoi

Benimarfull

Gorga

Beniloba

Alto de Aitana

**Alto de Aitana.
Escuadrón Ejército del Aire**

Puerto de Tudons

Alcoleja

Polop

Relleu

Benidorm

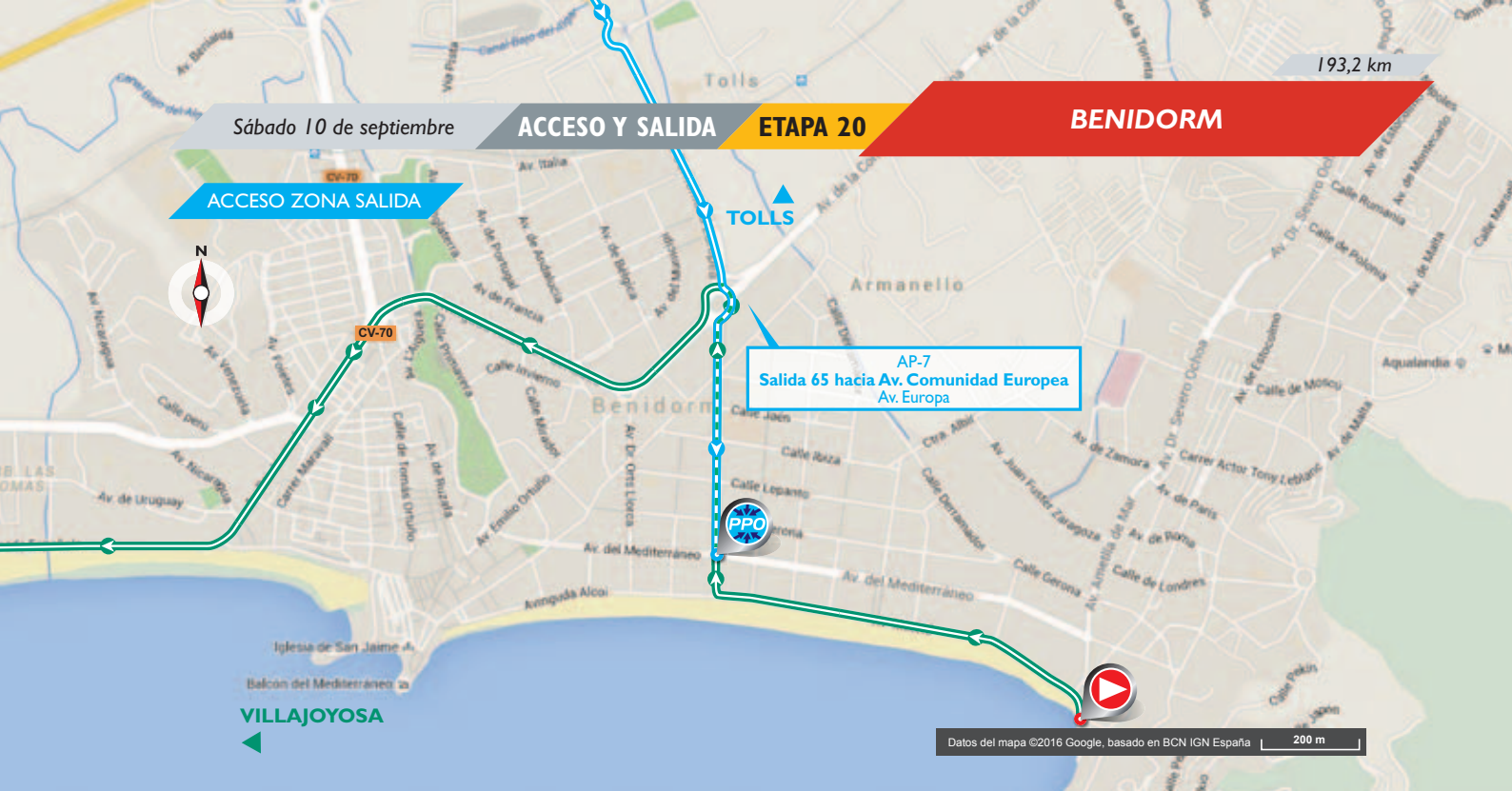
Sábado 10 de septiembre

ACCESO Y SALIDA

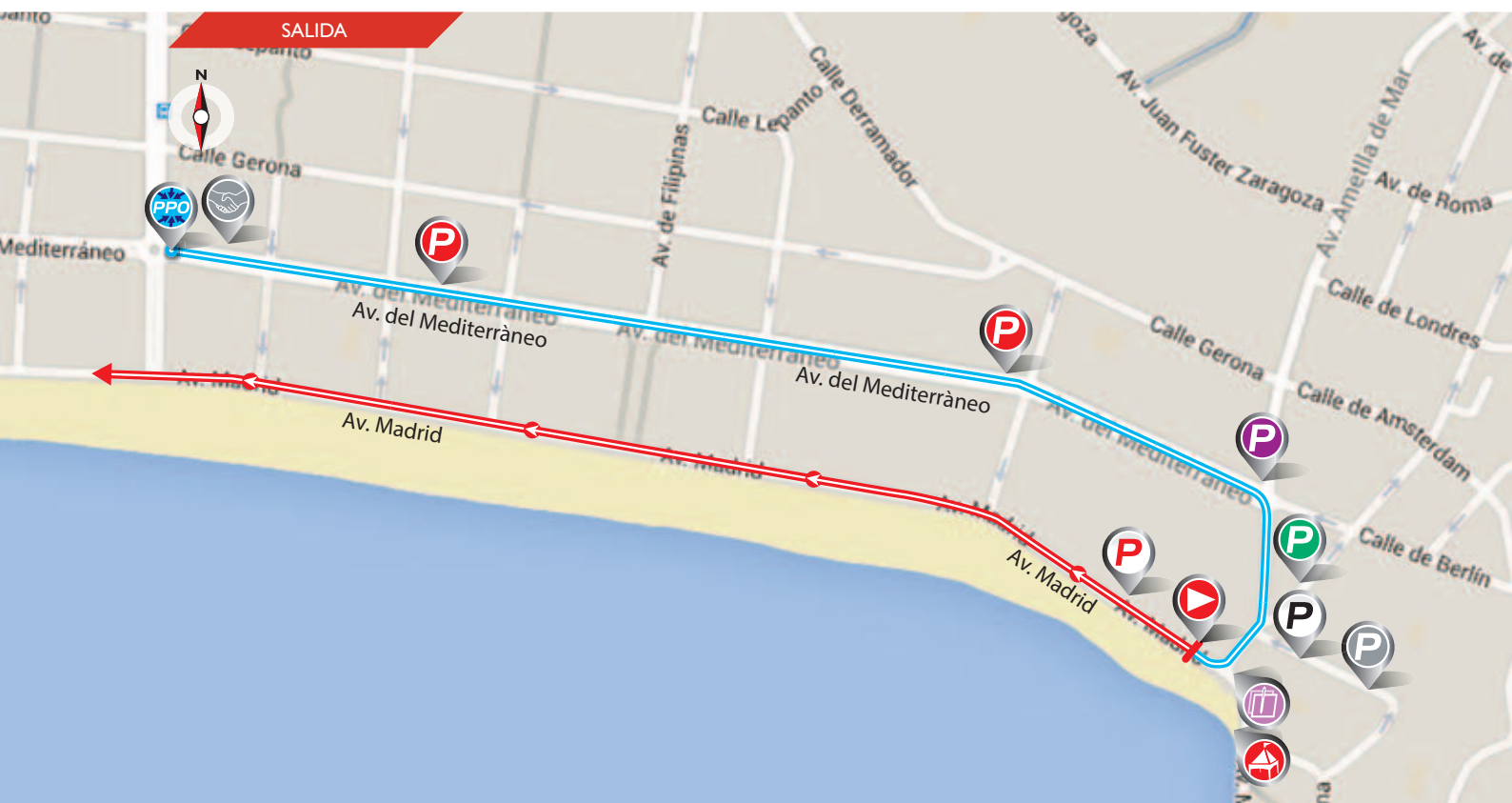
ETAPA 20

BENIDORM


ACCESO ZONA SALIDA




Datos del mapa ©2016 Google, basado en BCN IGN España 200 m



 **LÍNEA DE SALIDA**
Av. Madrid

 **PUNTO PASO OBLIGATORIO**
Av. del Mediterráneo
LAT 38°32'12.95"N
LONG 0°07'12.50"O

 **ACCESO INVITADOS**

 **PUNTO DE ENCUENTRO**
Playa de Levante, Av. Madrid
con Av. de Estocolmo

 **CONTROL DE FIRMAS**
Av. Madrid
De 11:05 h a 11:50 h.

 **LLAMADA**
11:55 h.

 **PARKING EQUIPOS**

 **DISTANCIA:**
800 m

 **PARKING ORGANIZACIÓN**

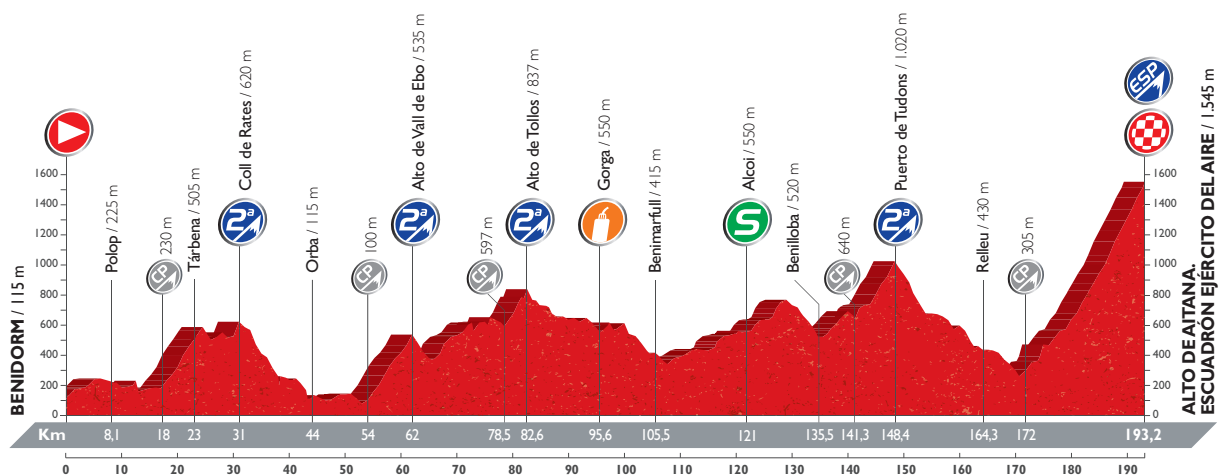
 **PARKING PRENSA**

 **PARKING INVITADOS**

 **PARKING CARAVANA**

SALIDA NEUTRALIZADA
Paseo Marítimo de Levante,
Av. de Europa, **N332a**, Comunidad
Valenciana, Av. Alfonso Puchades, Av. Rey
Jaime I, Av. Armada Española, Av. La Vila
Joiosa, Av. Vicente Llorca Alós, **C/ Murtal**,
CV-7673, Av. del Papa Juan Pablo II.
Total: 10 km

SALIDA LANZADA
Dirección La Nucia por **CV-70** a la
altura de la rt. da. izda. 400 m antes del
hito kilométrico 48.



Altitud máx.: 1.545 m Ascenso: 4.192 m Descenso: 3.396 m



Alto de Aitana

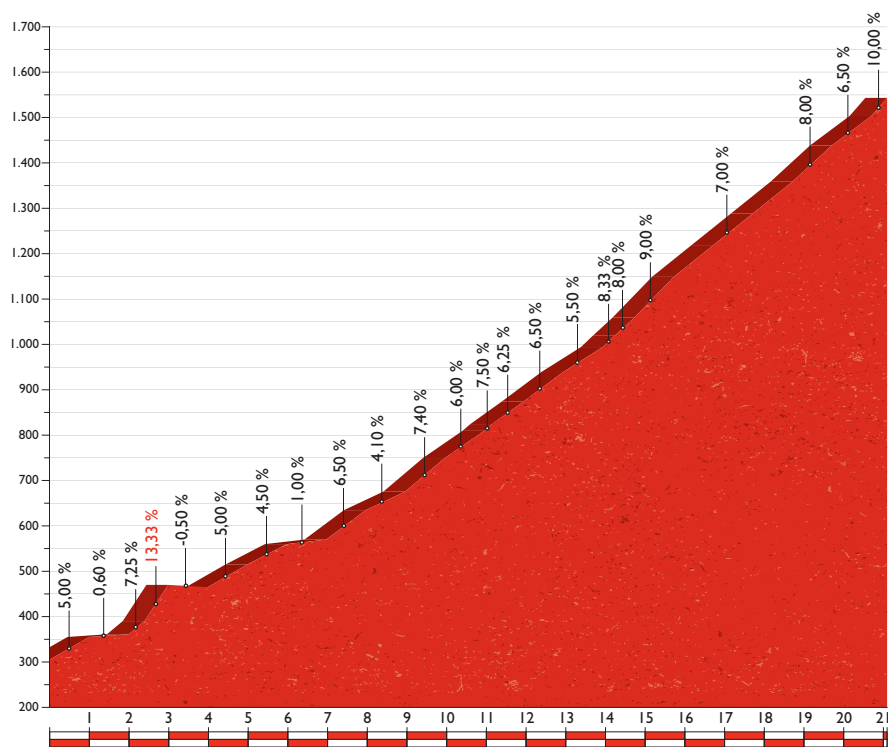
Ascenso: 21,0 km

Altitud máx.: 1.545 m

Desnivel: 1.240 m

Pendiente media: 5,9 %

Pendiente máx.: 13,33 %



BENIDORM

ETAPA 20

ALTO DE AITANA.
ESCUADRÓN EJÉRCITO DEL AIRE

ALTITUD	KILÓMETROS		ITINERARIO	CARAVANA	HORARIO PREVISTO			
	RECORRIDOS	A RECORRER			34 km/h	36 km/h	38 km/h	
BENIDORM. PROVINCIA DE ALICANTE								
Salida neutralizada. 12:00 h.								
115	0,0	193,2	Salida lanzada dirección La Nucua por CV-70 a la altura de la rtda izda.400 m antes del hito kilométrico 48	10:40	12:18	12:18	12:18	
245	6,2	187,0	La Nucua. Pasa a ser la CV-715	10:50	12:28	12:28	12:27	
225	8,1	185,1	Polop. CV-715. Badenes	10:54	12:32	12:31	12:30	
180	17,0	176,2	Bolulla. CV-715	11:20	12:48	12:46	12:44	
230	18,0	175,2	Comienza Puerto. CV-715	11:21	12:49	12:48	12:46	
505	23,0	170,2	Tárbena. CV-715	11:30	12:58	12:56	12:54	
620	31,0	162,2	COLL DE RATES. CV-715	11:44	13:12	13:09	13:06	
260	38,4	154,8	Parcent. Izda. dirección Pego. CV-715	11:57	13:25	13:22	13:18	
115	44,0	149,2	Orba. CV-715	12:07	13:35	13:31	13:27	
100	46,9	146,3	Tormos. CV-715	12:12	13:40	13:36	13:32	
105	47,5	145,7	Sagra. CV-715	12:13	13:41	13:37	13:33	
100	54,0	139,2	Cruce izda. dirección Vall de Ebo, CV-712. Comienza Puerto	12:25	13:53	13:48	13:43	
535	62,0	131,2	ALTO DE VALL DE EBO	12:39	14:07	14:01	13:55	
370	65,4	127,8	Vall de Ebo. Giro dcha. Vall de Alcalá, CV-712	12:45	14:13	14:07	14:01	
600	75,5	117,7	Alcalá de la Jovada (ext). CV-712	13:03	14:31	14:23	14:17	
615	77,9	115,3	Cruce izda. dirección Tollos CV-713	13:07	14:35	14:27	14:21	
597	78,5	114,7	Comienza Puerto	13:08	14:36	14:28	14:21	
680	80,2	113,0	Beniaya. CV-713	13:11	14:39	14:31	14:24	
837	82,6	110,6	ALTO DE TOLLOS. CV-713	13:15	14:43	14:35	14:28	
760	84,2	109,0	Tollos. CV-713	13:18	14:46	14:38	14:30	
730	84,8	108,4	Cruce dcha. dirección Benimasot. CV-720	13:19	14:47	14:39	14:31	
715	86,5	106,7	Benimasot. CV-720	13:22	14:50	14:42	14:34	
620	93,2	100,0	Balones. CV-720	13:34	15:02	14:53	14:45	
550	95,6	97,6	GORGA. Cruce dcha. CV-710.	13:38	15:06	14:57	14:48	
575	100,4	92,8	Cruce izda. dirección Benillup, CV-704	13:47	15:15	15:05	14:56	
540	100,8	92,4	Benillup Badenes, CV-704	13:47	15:15	15:06	14:57	
410	104,5	88,7	Cruce rtda. izda. dirección Muro CV-700	13:53	15:22	15:12	15:03	
415	105,5	87,7	Benimarfull. CV-700, C/ de San Jaume	13:54	15:24	15:13	15:04	
390	110,0	83,2	Muro de Alcoi. CV-700. Av. de Valencia, badenes	14:04	15:32	15:21	15:11	
410	111,0	82,2	Cruce rtda. izda. y dcha. N-340 dirección Alcoi	14:15	15:33	15:23	15:13	
435	114,4	78,8	Cruce dcha. dirección Cocentaina, Av. de Xàtiva	14:21	15:39	15:28	15:18	
430	115,0	78,2	Cocentaina. Av. del País Valencià	14:22	15:40	15:29	15:19	
550	121,0	72,2	ALCOI. C/València, C/ Espejo, Av. Tirant lo Blanc, C/ Gabriel Miró, C/ Na Saurina d' Entença, dcha. C/ Espronceda, C/ Víctor Espinós, C/ Santa Rosa	14:43	15:51	15:39	15:29	
600	123,4	69,8	Puente. Ctra. Alicante, N-340	14:57	15:55	15:43	15:32	
635	125,1	68,1	Rtda. se sigue recto, N-340	14:59	15:58	15:46	15:35	
650	126,5	66,7	Giro izda. dirección Benilloba, CV-70, paso superior A-7	15:01	16:01	15:48	15:37	
680	131,6	61,6	Penella (Ext.). CV-70	15:10	16:10	15:57	15:45	

Continúa en pág. 265

PUERTOS DE MONTAÑA

COLL DE RATES

Km 31. Desnivel 390 m. Ascenso 13 km. Porcentaje 3%

ALTO DE VALL DE EBO

Km 62. Desnivel 435 m. Ascenso 8 km. Porcentaje 5,4%

ALTO DE TOLLOS

Km 82,6. Desnivel 240 m. Ascenso 4,1 km. Porcentaje 5,9%

PUERTO DE TUDONS

Km 148,4. Desnivel 380 m. Ascenso 7,1 km. Porcentaje 5,3%

ALTO DE AITANA

Km 193,2. Desnivel 1.240 m. Ascenso 21 km. Porcentaje 5,9%

PARADA TÉCNICA CARAVANA

POLOP

Km 8,1. Salida 11:04 h.

MURO DE ALCOI

Km 110. Salida 14:14 h.

COCENTAINA

Km 115. Salida 14:32 h.

ALCOI

Km 121. Salida 14:53 h.

ALCOLEJA

Km 143. Salida 15:48 h.

PASOS CON PRECAUCIÓN BANDERAS AMARILLAS

RD-RI-R = Rtda., B = Badenes, SC = Setos, M = Medianas, GD = Curvas y cruces a la derecha, GI = Curvas y cruces a la izquierda, PE = Paso estrecho, T = Túnel

R 0,6 - R 1,6 - R 2,1 - R 2,6 - R 3,4 - RI 4 - R 6,2 - B 8,1 - R-B 8,5 - RD 12,5 - B 17,4 - CI 38,4 - B 38,7 - R40,6 - B 43,3 - B 46,5 - CI 54 - CD 65,4 - GD 66 - GI 77,9 - GD 80,2 - GI 84,3 - CD-B 84,8 - B 93,2 - D 95,6 - R 97,3 - GD 98,5 - GI 100,4 - B 100,8 - RI 104,5 - RD 107,2 - R 107,3 - R 107,7 - R 108,6 - B 109 - R-B, 110,8 - RI 111 - GD 114,1 - R 114,4 - RI 115 - R 115,3 - R 115,7 - R 116,2 - R 116,4 - R 116,6 - R 117,8 - RD 120 - GD 122 - R 122,7 - RI 125,1 - RI 125,8 - GD 126,5 - B 134,7 - B 139 - CD 140,3 - GI 142 - B 142,5 - PE 143 - GD 154 - CI 162,8 - CI 164,3 - R 165,2 - GI 170,7 - GD 186,3



ALTITUD	KILÓMETROS		ITINERARIO	HORARIO PREVISTO			
	RECORRIDOS	A RECORRER		CARAVANA	34 km/h	36 km/h	38 km/h
▲ Viene de pág. 263							
520	135,5	57,7	Benilloba. CV-70	15:16	16:17	16:03	15:51
700	140,3	52,9	Benasau. Cruce dcha. dirección Alcoleja, CV-770	15:24	16:25	16:11	15:59
640	141,3	51,9	 Comienza Puerto. CV-770	15:26	16:27	16:13	16:01
720	142,5	50,7	Giro izda. dirección Alcoleja CV-770. badenes	15:28	16:29	16:15	16:03
730	143,0	50,2	Alcoleja. CV-770	15:38	16:30	16:16	16:03
1.020	148,4	44,8	 PUERTO DE TUDONS. Primer paso. CV-770	15:56	16:39	16:25	16:12
670	154,0	39,2	Cruce dcha. dirección Relleu, CV-778		16:49	16:34	16:21
445	162,8	30,4	Giro izda. dirección Relleu, CV-778		17:05	16:49	16:35
430	164,3	28,9	Relleu. Cruce izda. dirección Sella, CV-775		17:07	16:51	16:37
260	170,7	22,5	Cruce izda. dirección Sella CV-770		17:19	17:02	16:47
305	172,0	21,2	 Comienza Puerto. CV-770		17:21	17:05	16:51
825	183,2	9,9	<i>Se sigue en sentido contrario a la circulación al primer paso</i>		17:41	17:24	17:09
1.020	186,3	6,9	Puerto de Tudons (no puntuable). Cruce dcha. Ctra. Base Militar		17:46	17:28	17:12
1.545	193,2	0,0	 ALTO DE AITANA. ESCUADRÓN EJÉRCITO DEL AIRE. META		17:58	17:40	17:23



PUERTOS DE MONTAÑA



COLL DE RATES

Km 31. Desnivel 390 m.
Ascenso 13 km. Porcentaje 3%



ALTO DE VALL DE EBO

Km 62. Desnivel 435 m.
Ascenso 8 km. Porcentaje 5,4%



ALTO DE TOLLOS

Km 82,6. Desnivel 240 m.
Ascenso 4,1 km. Porcentaje 5,9%



PUERTO DE TUDONS

Km 148,4. Desnivel 380 m.
Ascenso 7,1 km. Porcentaje 5,3%



ALTO DE AITANA

Km 193,2. Desnivel 1.240 m.
Ascenso 21 km. Porcentaje 5,9%

PARADA TÉCNICA CARAVANA

POLOP

Km 8,1. Salida 11:04 h.

MURO DE ALCOI

Km 110. Salida 14:14 h.

COCENTAINA

Km 115. Salida 14:32 h.

ALCOI

Km 121. Salida 14:53 h.

ALCOLEJA

Km 143. Salida 15:48 h.



PASOS CON PRECAUCIÓN BANDERAS AMARILLAS

RD-RI-R = Rtda., **B** = Badenes, **SC** = Setos,
M = Medianas, **GD** = Curvas y cruces a la
derecha, **GI** = Curvas y cruces a la izquierda,
PE = Paso estrecho, **T** = Túnel

R 0,6 - R 1,6 - R 2,1 - R 2,6 - R 3,4 - RI
4 - R 6,2 - B 8,1 - R-B 8,5 - RD 12,5 - B
17,4 - CI 38,4 - B 38,7 - R40,6 - B 43,3
- B 46,5 - CI 54 - CD 65,4 - GD 66 - GI
77,9 - GD 80,2 - GI 84,3 - CD-B 84,8 -
B 93,2 - D 95,6 - R 97,3 - GD 98,5 - GI
100,4 - B 100,8 - RI 104,5 - RD 107,2
- R 107,3 - R 107,7 - R 108,6 - B 109 -
R-B, 110,8 - RI 111 - GD 114,1 - R 114,4
-RI 115 - R 115,3 - R 115,7 - R 116,2 - R
116,4 - R 116,6 - R 117,8 - RD 120 - GD
122 - R 122,7 - RI 125,1 - RI 125,8 - GD
126,5 - B 134,7 - B 139 - CD 140,3 - GI
142 - B 142,5 - PE 143 - GD 154 - CI
162,8 - CI 164,3 - R 165,2 - GI 170,7 -
GD 186,3

193,2 km

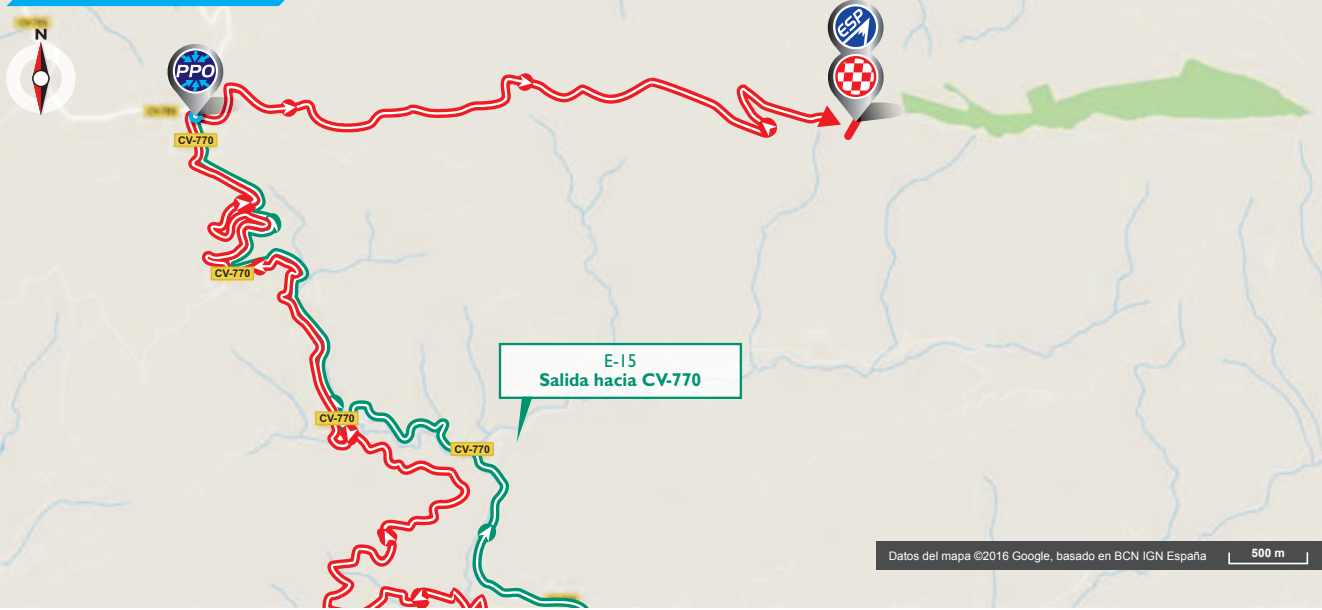
ALTO DE AITANA. ESCUADRÓN EJÉRCITO DEL AIRE

ETAPA 20

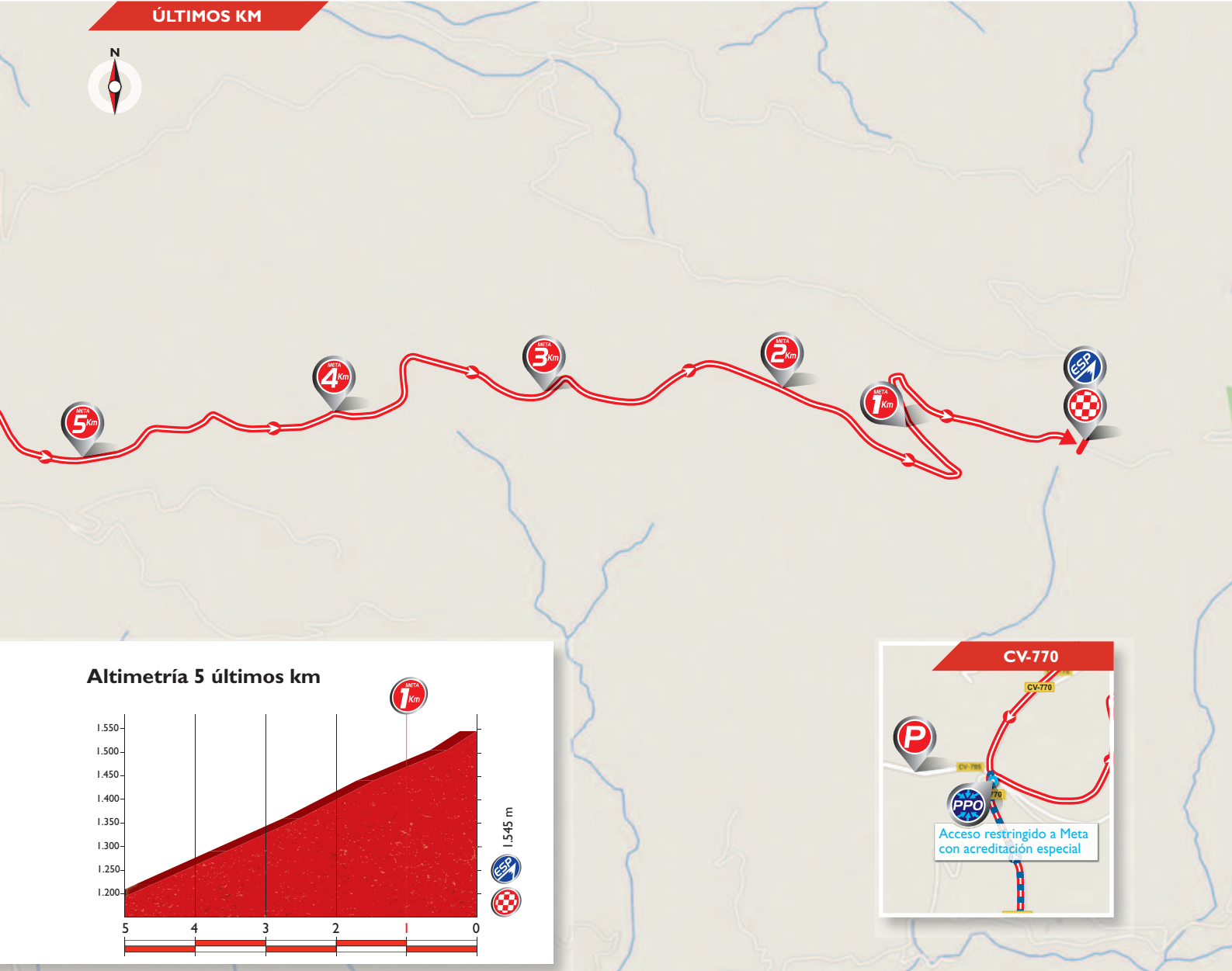
ÚLTIMOS KM Y
ACCESO A META

Sábado 10 de septiembre

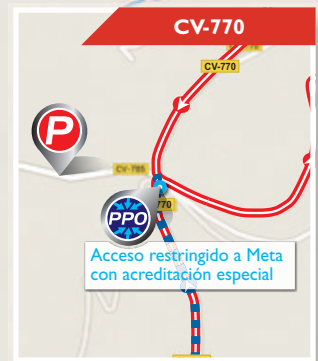
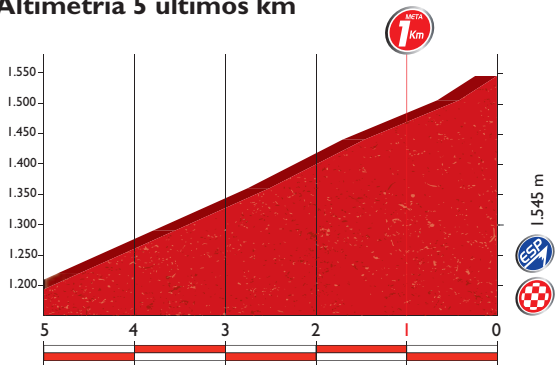
ACCESO ZONA META



ÚLTIMOS KM



Altimetría 5 últimos km





EJÉRCITO DEL AIRE



Francisco M. Almerich Simó

Jefe del Sistema de Mando y Control

Como jefe del Sistema de Mando y Control, supone un honor y una satisfacción el dirigirme a los seguidores de la Vuelta Ciclista a España para darles en nombre del Ejército del Aire la bienvenida al Escuadrón de Vigilancia Aérea número 5, Unidad que contribuye a garantizar la vigilancia y el control de nuestro espacio aéreo.

Al igual que en las ediciones de los años 2001, 2004 y 2009, la Vuelta tiene su final de etapa en las instalaciones del Ejército del Aire de la Sierra de Aitana, una de las más bellas montañas de la costa levantina y que se erige como una imponente atalaya a más de 1.500 metros de altitud frente al Mediterráneo.

Al final de la etapa, que se inicia a nivel del mar en la hermosa y turística ciudad de Benidorm, conoceremos tanto al sucesor

del danés Claus Michael Møller y de los italianos Leonardo Piepoli y Damiano Cunego en lograr el triunfo en la cima de Aitana, como al vencedor de la Vuelta 2016. Por ello, animo a que los aficionados al ciclismo apoyen con su presencia a los corredores en un final de etapa que volverá a ser, sin lugar a dudas, una nueva demostración de la tradicional épica del ciclismo y sobre el que año a año se consolida el prestigio de la Vuelta.

Nuestro agradecimiento a los organizadores de la Vuelta y a la Diputación Provincial de Alicante por hacer posible este excepcional final de etapa.



Un poco más de la vigilancia y control del espacio aéreo ...

El Ejército del Aire realiza en el ámbito de las Fuerzas Armadas la misión de "Vigilancia y control en los espacios aéreos de soberanía, responsabilidad e interés nacional", 24 horas al día los 7 días de la semana.

Para ello, emplea el Sistema de Mando y Control Aéreo y los aviones F-18 y Eurofighter, desplegados en las bases aéreas de Torrejón, Zaragoza, Morón, Albacete y Gando (Gran Canaria).

El Sistema de Mando y Control integra la red de radares, equipos de comunicaciones y centros de mando y control, operados y mantenidos por más de 2.000 personas distribuidas en 22 Unidades ubicadas por todo el territorio nacional.

Una de estas Unidades, denominada Escuadrón de Vigilancia Aérea número 5, equipada con un radar de defensa aérea y equipos de comunicaciones para enlazar con las aeronaves en vuelo, está ubicada en el Alto de Aitana (Alicante), final de la etapa número 20 de la Vuelta a España 2016. Esta Unidad fue creada en 1957 y sus equipos e instalaciones han sido renovados en diversas ocasiones. La última de ellas se completó hace cinco años a través del programa de mando y control del Ejército del Aire (SIMCA) y afectó a sus infraestructuras y equipos de comunicaciones.



www.ejercitodelaire.mde.es



Madrid CHALLENGE

by
La Vuelta



 **MADRID DOMINGO 11 SEPTIEMBRE 2016**
CIRCUITO URBANO DE LA CASTELLANA SALIDA 14:50 - LLEGADA 17:00

85 kilómetros de recorrido

Circuito Urbano de la Castellana - Madrid

Los mejores equipos femeninos profesionales del mundo



ALAIN AFFLELOU

dimension data



STRONGHER

TISSOT
SWISS WATCHES SINCE 1853





LAS ROZAS



José de la Uz

Alcalde de Las Rozas

Para Las Rozas es un orgullo acoger, la etapa final de la prueba ciclista internacional más querida por todos los aficionados, la Vuelta a España.

En las Rozas tenemos la ilusión y el orgullo de ser Ciudad Europea del Deporte 2016. Un reconocimiento al esfuerzo de una sociedad entregada a la práctica y el fomento del deporte, pero, sobre todo, un proyecto de futuro y de ciudad enormemente ilusionante para todos.

La Vuelta era una cita obligada para una ciudad que ama el ciclismo y el reto más importante que sumamos en una hoja de ruta con más de 180 eventos deportivos con los que queremos seguir llenando del mejor deporte, y de vida, nuestra ciudad y relanzando la imagen de marca Las Rozas.

El próximo septiembre, tendremos la oportunidad de disfrutar de la etapa que coronará al vencedor de esta 71 edición y contemplar, en nuestras calles, los valores de esfuerzo y superación que representa el ciclismo y con los que nos identificamos en Las Rozas. Pero también, de seguir mostrando los muchos atractivos de una ciudad que es por su extensión, su dinamismo y su juventud, por su desarrollo económico y sus magníficos servicios públicos, por su patrimonio natural y su oferta cultural, de ocio y comercial, el auténtico corazón del noroeste de la Comunidad de Madrid.

Bienvenidos y disfrutad de Las Rozas. Sé que los roceños van a volcarse, con todo su entusiasmo, para que el éxito esté asegurado y esta etapa quede en el recuerdo de todos.

Un poco más de Las Rozas ...

Las Rozas, Ciudad Europea del Deporte 2016, te invita a descubrir las razones para visitarla:

Por su pasión por el deporte y su moderna red de instalaciones deportivas. Dos veces Premio Nacional del Deporte. Premio 7 Estrellas del Deporte de la Comunidad de Madrid. Y Ciudad Europea del Deporte 2016.

Por su privilegiado entorno natural: Las Rozas alberga dos Parques Naturales Regionales, 2.895 hectáreas forestales, 50 parques y el 46% de su territorio medioambientalmente protegido.

Por la magnífica oferta cultural, de ocio y comercial de un polo del turismo de compras de Madrid, que recibe 4,5 millones de visitantes anuales.

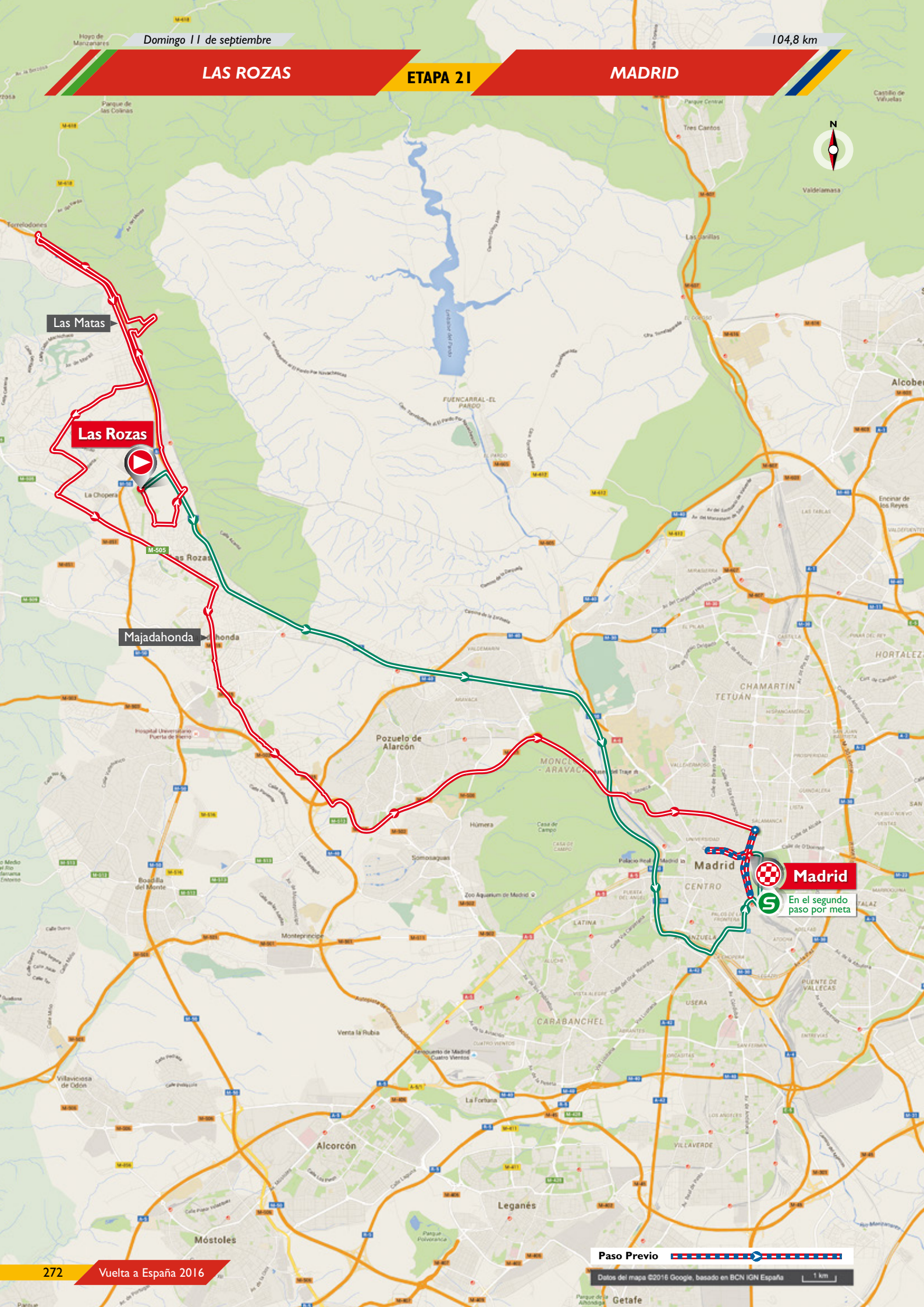
Por las oportunidades que ofrecen las 14.000 empresas y autónomos que nos convierten en la segunda ciudad con menos paro, la quinta con mayor renta y un referente de crecimiento económico en España.

Por su calidad de vida y sus magníficos servicios públicos, la auténtica marca de ciudad de Las Rozas.

Por la juventud y potencial de futuro de una población con una media de edad de 36 años, el mayor porcentaje de titulados universitarios y una de las más innovadoras redes educativas de España.

Por el carácter abierto e integrador de una sociedad que recibe a todos quienes quieren conocernos o prosperar con nosotros.

www.lasrozas.es



Las Matas

Las Rozas

Majadahonda

Pozuelo de Alarcón

Madrid

 **Madrid**
 En el segundo paso por meta

Domingo 11 de septiembre

ACCESO Y SALIDA

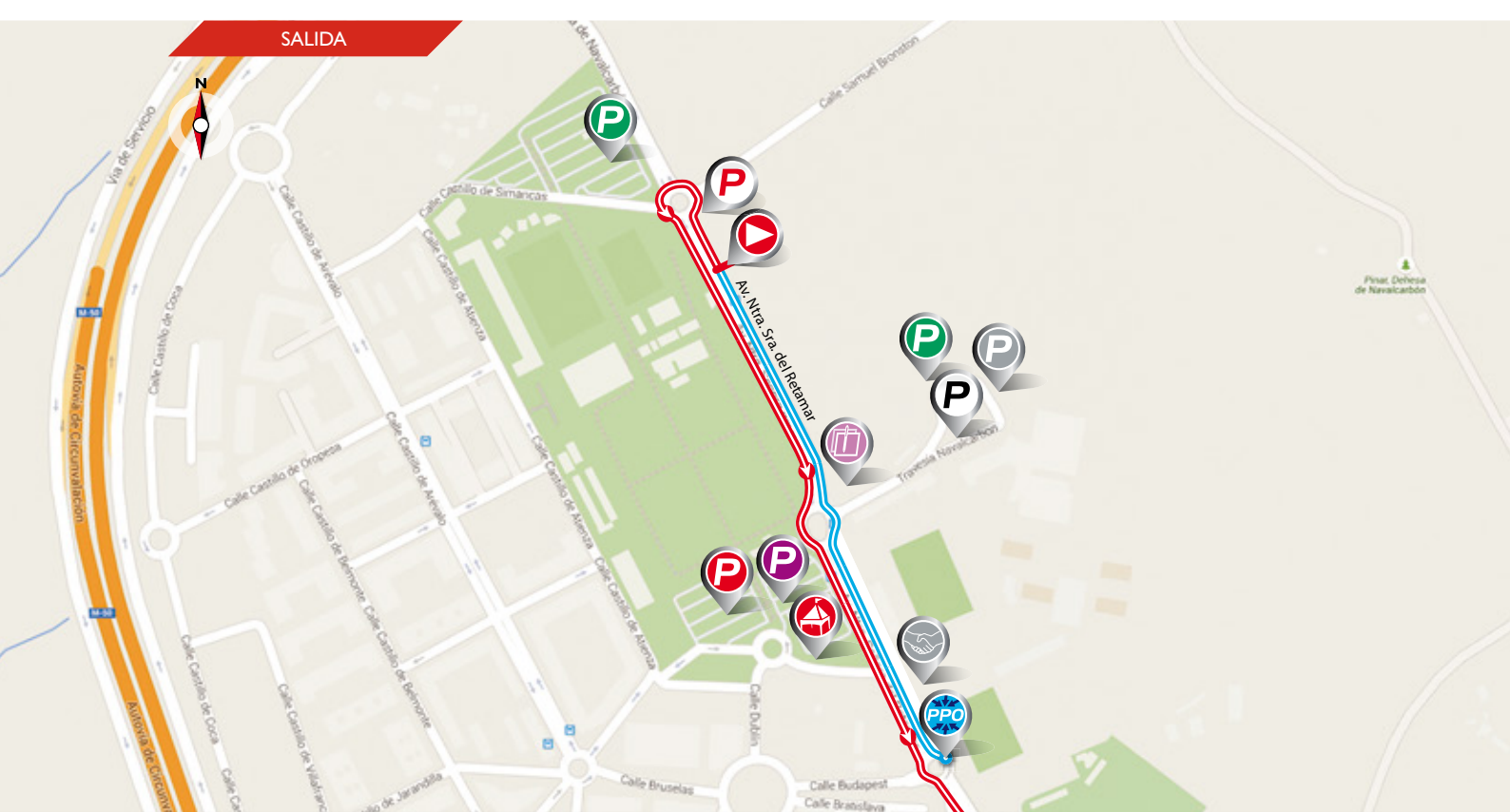
ETAPA 21

LAS ROZAS

ACCESO ZONA SALIDA



SALIDA



LÍNEA DE SALIDA
Av. Ntra. Señora del Retamar

CONTROL DE FIRMAS
Parking Av. Ntra. Sra. Retamar
De 16:23 h a 17:08 h.

PARKING ORGANIZACIÓN

PUNTO PASO OBLIGATORIO
Av. Ntra. Señora del Retamar
LAT 40°30'20.68"N
LONG 3°53'20.83"O

LLAMADA
17:13 h.

PARKING PRENSA

ACCESO INVITADOS

PARKING EQUIPOS

PARKING INVITADOS

PUNTO DE ENCUENTRO
Parking frente al Campo de Fútbol

DISTANCIA:
150 m

PARKING CARAVANA

SALIDA NEUTRALIZADA

C/ Castillo de Simancas, Av. Nuestra Señora del Retamar, Plaza Concordia, C/ Emilia Pardo Bazán, C/ Clara Campoamor, Puente Nuevo de Las Rozas.
Total: 3,6 km




SALIDA LANZADA

Rtda. antes del puente Puerta de Las Rozas dirección A Coruña por vía de servicio.



Altitud máx.: 840 m Ascenso: 380 m Descenso: 470 m



ALTITUD	KILÓMETROS		ITINERARIO	CARAVANA	HORARIO PREVISTO		
	RECORRIDOS	A RECORRER			33 km/h	35 km/h	37 km/h
LAS ROZAS. COMUNIDAD DE MADRID							
Salida neutralizada. 17:18 h.							
745	0,0	104,8	 Salida lanzada rtda. antes del puente Puerta de Las Rozas dirección A Coruña por vía de servicio	16:00	17:21	17:21	17:21
725	0,3	104,5	Rtda. izda. dirección A Coruña. Vía de servicio. Se sigue en paralelo a la autovía A-6	16:00	17:21	17:21	17:21
740	5,1	99,7	Rtda. dcha. dirección Las Matas	16:09	17:30	17:29	17:29
245	5,2	99,6	Rtda. dcha. C/ Apeadero, C/ San José Obrero, izda. C/ José Prat, dcha. C/ Martín Iriarte, izda. Camino Garzo	16:09	17:30	17:29	17:29
740	6,7	98,1	Las Matas. Izda. C/ Colegios, izda. Isaac Albéniz, dcha. C/ Enrique Granados, izda. Paseo de los Alemanes, dcha. Plaza del Ferrocarril, Av. Peñascales. Se sigue en paralelo a la autovía A-6 dirección A Coruña	16:12	17:33	17:32	17:31
840	10,1	94,7	Giro dcha. dirección Madrid M-618 . Av. Conde de las Almenas, rtda. dcha. C/ Albahaca, vía de servicio. Se sigue en paralelo a la autovía A-6	16:18	17:39	17:38	17:37
740	15,7	89,1	Giro dcha. Av. Atenas, Urb. El Pinar, <i>badenes</i>	16:28	17:49	17:47	17:46
655	20,7	84,1	Las Rozas. Rtda. izda. C/ Aristóteles, <i>badenes</i> , rtda. dcha. Av. de España	16:37	17:58	17:56	17:54
730	26,5	78,3	Cruce rtda. dcha. dirección Majadahonda. M-515	16:48	18:09	18:06	18:03
730	27,9	76,9	Majadahonda. Ctra. Majadahonda a Las Rozas, Av. de los Reyes Católicos, Av. de España, <i>badenes</i> , M-515	16:50	18:11	18:08	18:06
710	29,3	75,5	Rtda. izda. dirección Madrid. Ctra. de Pozuelo	16:53	18:14	18:11	18:08
680	34,3	70,5	Incorporación a la M-503	17:02	18:23	18:19	18:16
630	41,0	63,8	Cruce dcha. dirección Madrid M-500 . Ctra. de Castilla	17:14	18:35	18:31	18:27
635	46,8	58,0	Madrid. Puente de los Franceses, dcha. C/ Ruperto Chapí, Paseo de Camoens, C/ del Marqués de Urquijo, C/ de Alberto Aguilera, C/ de Sagasta, C/ de Génova	17:25	18:46	18:41	18:36
650	48,1	56,7	Giro dcha. Plaza de Colón, se entra en el Circuito, Paseo de Recoletos	17:30	18:48	18:43	18:39
655	48,8	56,0	Giro dcha. C/ Alcalá, dcha. C/ Gran Vía	17:34	18:49	18:44	18:40
660	49,9	54,9	Giro izda. de 180°, Plaza del Callao, C/ Gran Vía		18:51	18:46	18:41
620	52,1	52,7	Giro de 180° Paseo del Prado	17:45	18:55	18:50	18:45
640	53,2	51,6	Primer paso por línea de Meta. Plaza Cibeles, Paseo de Recoletos	17:46	18:57	18:52	18:47
650	54,0	50,8	Plaza de Colón, giro izda. de 180°, Paseo de Recoletos	17:48	18:59	18:53	18:48
640	54,6	50,2	Rtda. dcha. Plaza Cibeles, dcha. C/ Gran Vía	17:49	19:00	18:54	18:49
655	55,8	49,0	Plaza del Callao, giro izda. de 180°	17:51	19:02	18:56	18:51
645	56,6	48,2	Giro izda. C/ Alcalá, dcha. Plaza Cibeles, Paseo del Prado, Plaza de Neptuno	17:54	19:03	18:58	18:52
625	58,0	46,8	Giro de 180°, Paseo del Prado	17:55	19:06	19:00	18:55
640	59,0	45,8	 Segundo paso por línea de Meta	17:57	19:08	19:02	18:56
640	64,8	40,0	Tercer paso por línea de Meta		19:18	19:12	19:06
640	70,0	34,8	Cuarto paso por línea de Meta		19:28	19:21	19:14
640	75,8	29,0	Quinto paso por línea de Meta		19:38	19:30	19:23
640	81,6	23,2	Sexto paso por línea de Meta		19:49	19:40	19:33
640	87,4	17,4	Séptimo paso por línea de Meta		19:59	19:50	19:42
640	93,2	11,6	Octavo paso por línea de Meta		20:10	20:00	19:52
640	99,0	5,8	Noveno paso por línea de Meta		20:21	20:10	20:01
640	104,8	0,0	 MADRID. META		20:31	20:20	20:10



PASOS CON PRECAUCIÓN BANDERAS AMARILLAS

RD-RI-R = Rtda., B = Badenes, SC = Setos,
M = Medianas, GD = Curvas y cruces a la derecha, GI = Curvas y cruces a la izquierda,
PE = Paso estrecho, T = Túnel

RI 0,3 - R 5 - RD 5,1 - GI 5,3 - GD 5,4 - GI 5,5 - GI 6 - CI 6,2 - GD 6,4 - CI 6,7 - GD 7,1 - GI 7,2 - GI GD 7,8 - GD 10,1 - RD 10,2 - R 11,2 - R 13,5 - R 14,8 - GD 15,7 - R 16,7 - B 17,5 - R 18,5 - B 18,6 - R 19,2 - B 19,3 - RI 19,7 - RD 20,7 - R 21 - RI 21,2 - R 22,5 - RD 26,5 - R 26,7 - RI 27,2 - R 27,5 - R 27,9 - R 28,5 - R 29 - RI 29,3 - R 29,8 - R 30,1 - R 30,6 - R 30,9 - R 31,2 - R 31,4 - R 31,9 - R 32,5 - R 33,5 - R 34,7 - GD 41 - GD 45 - GI 48,3 - RD 48,6 - R 49 - GI 49,7

104,8 km

MADRID

ETAPA 21

ÚLTIMOS KM Y ACCESO A META

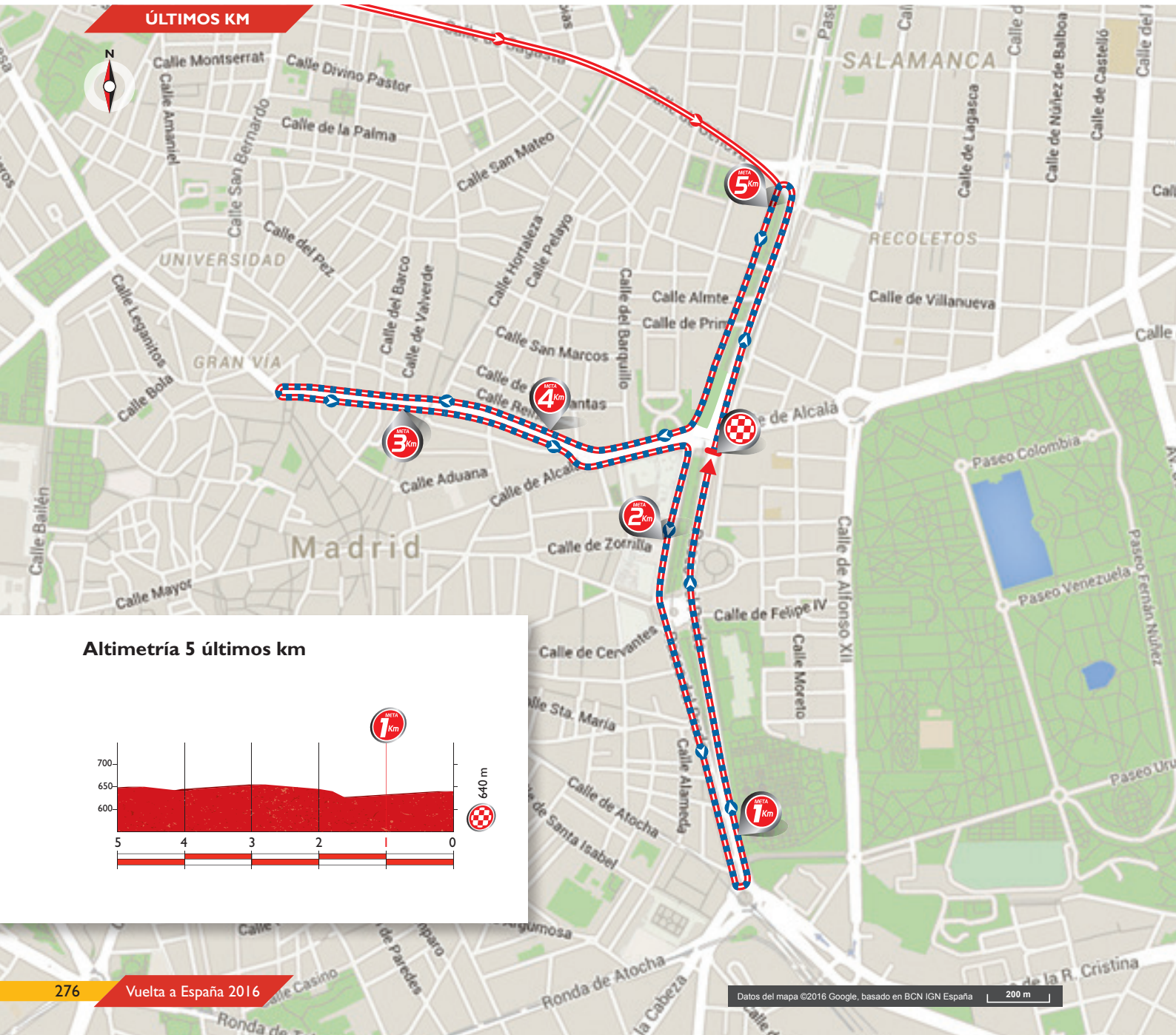
Domingo 11 de septiembre

ACCESO ZONA META

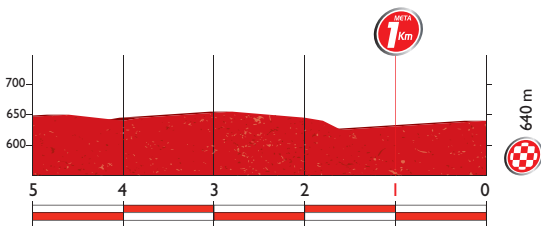
A-6
Salida hacia M-30
Paseo del Prado - Madrid

Datos del mapa ©2016 Google, basado en BCN IGN España 500 m

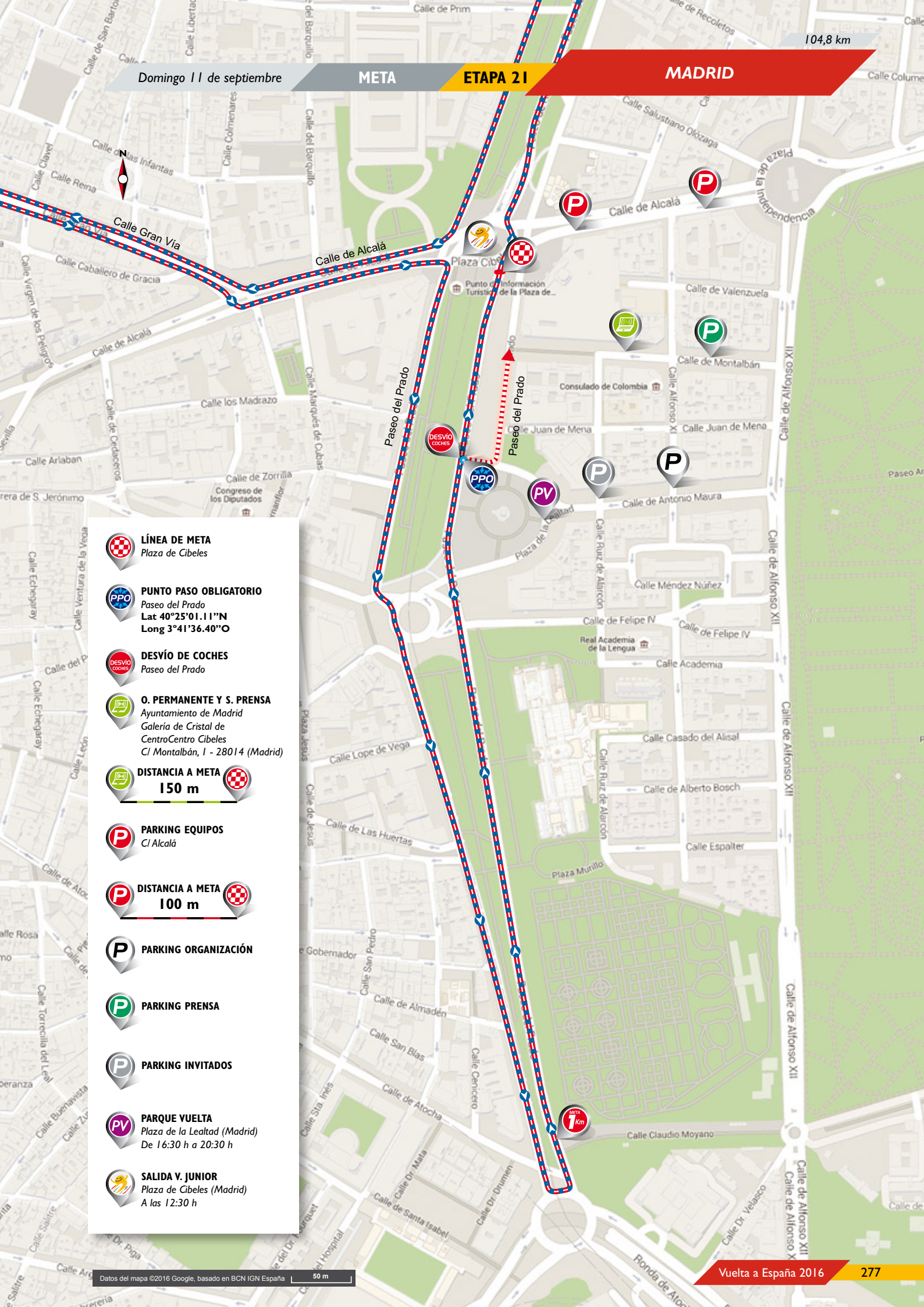
ÚLTIMOS KM





Altimetría 5 últimos km





Datos del mapa ©2016 Google, basado en BCN IGN España 200 m



 **LÍNEA DE META**
Plaza de Cibeles

 **PUNTO PASO OBLIGATORIO**
Paseo del Prado
Lat 40°25'01.11"N
Long 3°41'36.40"O

 **DESVÍO DE COCHES**
Paseo del Prado

 **O. PERMANENTE Y S. PRENSA**
Ayuntamiento de Madrid
Galería de Cristal de CentroCentro Cibeles
C/ Montalbán, 1 - 28014 (Madrid)

 **DISTANCIA A META** 
150 m


 **PARKING EQUIPOS**
C/ Alcalá


 **DISTANCIA A META** 
100 m

 **PARKING ORGANIZACIÓN**

 **PARKING PRENSA**

 **PARKING INVITADOS**

 **PARQUE VUELTA**
Plaza de la Lealtad (Madrid)
De 16:30 h a 20:30 h

 **SALIDA V. JUNIOR**
Plaza de Cibeles (Madrid)
A las 12:30 h



Información Turística

Puntos de información al turista en diferentes localizaciones
Tourist information points in several locations



Madrid Card

Te facilita la entrada a más de 50 museos y descuentos en tiendas y restaurantes
Free entry to over 50 museums and discounts in shops and restaurants



Madrid City Tour

Recorre la ciudad de la forma más divertida, cómoda y sencilla
A hop-on, hop-off bus that takes in the city's top sights



Faro de Moncloa

Una torre desde la que contemplar la Sierra de Guadarrama y el norte de Madrid
A tower from which you can see the Guadarrama mountains and the north of Madrid



Mirador Madrid

Las mejores vistas del centro de la ciudad desde lo alto del Palacio de Cibeles
The best views of the city centre from atop Cibeles Palace



BiciMad

Gracias al servicio de alquiler de bicicletas eléctricas conoce Madrid sobre dos ruedas
An electric bike hire service that allows you to explore Madrid on two wheels

Información y ventas / Tickets and Information: turismo@esmadrid.com

Centro de Turismo de la Plaza Mayor / Plaza Mayor Tourist Information Centre
Plaza Mayor, 27 (bajo / ground floor)
(+34) 91 454 44 10



MADRID



Manuela Carmena Castrillo

Alcaldesa de Madrid

Y ya van 44 ediciones de la Vuelta que terminan en Madrid ofreciendo un espectáculo deportivo único y todo un ejemplo de sacrificio, pundonor y de la grandeza que caracteriza a este deporte.

Damos la bienvenida a todas las personas que forman parte de esta competición: corredores, equipos, técnicos, con mi enhorabuena personal a los organizadores y demás personas que la hacen posible, en la seguridad de que Madrid les volverá a ofrecer una calurosa acogida y el reconocimiento que merecen tras tantos días de dura competición.

Este año hemos querido compartir el circuito urbano madrileño con todos los ciclistas de carretera organizando por primera

vez La Marcha de la Vuelta para que se sientan protagonistas e igualmente reciban el homenaje de los madrileños.

Además, se celebrará la Vuelta de la Mujer y la Vuelta Junior, completando cuatro citas en lo que será una auténtica fiesta del ciclismo en Madrid que servirá de referente para que muchos más jóvenes y mujeres se animen a la práctica deportiva.

Queridos amigos todos, es un orgullo recibirlos a esta ciudad que os agradece vuestra contribución a hacerla más divertida, más sana y más habitable.

Un poco más de Madrid ...

Una ciudad vital, alegre, diversa, donde la historia se escribe en cada rincón, en lo alto de los edificios que recortan su silueta en el cielo de la Gran Vía o a ras del suelo, en sus parques y jardines, desde El Retiro a la Casa de Campo o El Capricho, una de esas joyas escondidas que merece la pena descubrir. Así es Madrid, una de las capitales de Europa que más visitantes recibe a lo largo del año, atraídos todos por su inagotable oferta cultural y de ocio. Grandes pinacotecas como el Museo del Prado, el Museo Thyssen-Bornemisza y el Museo Reina Sofía encuentran su complemento perfecto en pequeñas casas-museo, en las que

residieron artistas universales como Joaquín Sorolla o Lope de Vega, y centros convertidos en espacios para la creación, como Matadero Madrid. Pero, sobre todo, la vitalidad de la ciudad, su energía, se respira en sus barrios, en la calle, con terrazas que son verdaderos puntos de encuentro, y en los talleres de diseñadores y artesanos que recuperan los viejos oficios con un toque muy actual. Tradición y vanguardia se funden también en tabernas y restaurantes, abiertos a todas las culturas y tendencias, reflejo de lo que es Madrid, acogedora siempre.

www.esmadrid.com

**Edición y
fotografías**

Unipublic S.A.U.
C/ Isla de El Hierro, 7.
28703 San Sebastián de los Reyes. Madrid

**Maquetación
e impresión**

Grupo Erreuve S.L.
www.erreuve.com

Depósito legal | M-29396-2016





**la
vuelta'16**
71 edición | vuelta a españa

Ourense Termal | Madrid
del 20 de agosto al 11 de septiembre



www.lavuelta.com

Carrefour



PATROCINADOR PRINCIPAL



Vivimos la Vuelta

CADA DÍA
MÁS FRESCOS

gracias a nuestros

3.500

productores locales

Te ofrecemos los mejores
productos frescos de cada zona
con la máxima calidad
y fresca, al mejor precio.



Carrefour.es

Tu compra online

#carrefourconlavuelta