



SITE CLASSÉ

36

Saône-et-Loire

## CHAPELLE SAINT-QUENTIN ET SES ABORDS

> Le Rousset, environ 27 km au nord-ouest de Cluny

■ **Qualification du site :**

- site rural  
- caractéristiques intrinsèques :  
promontoire, monument  
et ses abords, panorama

■ **Intérêt patrimonial :**

site d'intérêt paysager  
et historique régional

■ **Département :**

Saône-et-Loire

■ **Commune :**

Le Rousset

■ **Date de protection :**

20 juin 1957

■ **Superficie :** 7 ha

■ **Statut de propriété :**  
propriété communale, privée

■ **Existence  
d'un programme  
de gestion :** non

■ **Autres protections :**

monuments historiques :  
inscription sur l'inventaire  
supplémentaire de la  
chapelle Saint-Quentin (1935)

■ **Znieff :** non

■ **Natura 2000 :** non

### CARACTÉRISTIQUES DU SITE

La chapelle de Saint-Quentin est une petite église romane, édifiée au XII<sup>e</sup> siècle, dont la nef et le chevet circulaire couverts de pierres de lave sont dominés par un clocher à section carrée. Elle s'élève, au milieu de blocs de rochers de granit, au sommet d'une butte qui offre une très belle vue sur la vallée de la Guye et les paysages environnants.

### SON ENVIRONNEMENT

Le site est situé dans le Charolais, dans un paysage bocager très entretenu, dans la région de Mont-Saint-Vincent. Au pied de la butte se trouve le hameau de Saint-Quentin

### SON ÉVOLUTION

**Utilisation et fréquentation du site :** site public touristique.




**État du site :** le site est en bon état.

### RECOMMANDATIONS

Assurer la gestion du parking situé à proximité de la chapelle.





-  site classé, ponctuel ou étendu, concerné
-  site classé, ponctuel ou étendu, périphérique
-  site inscrit, ponctuel ou étendu, périphérique

échelle : 1 : 25000 / 1 cm = 250 m  
© Fond cartographique I.G.N.

