PROPERTY OF ACKU 523

اتلس قریه های افغانستان

معرفی واحد های اداری محلی

جلد سوم

پروژه مطالعات دیموگرافی
اداره مرکز احصائیه صدارت عظمی

حوت ۱۳۵۳
کابل

« یادداشت ضروری »

نقشه هائیکه درسه جلد اتلس قریه‌های افغا نستا ن ضمیمه گرد یـد ه است صرف بمنظور تعین سا حا ت سرو یهـا ی احصا ئیـــــو ی وواحد های اداری کشـــور تر سیـم گردیده است . از نظر سر حدا ت سیا سی افغانستان اعتبار ندارد .

اداره مرکز احصا ئیه
صدارت عظمی

فهرست مطالب

جلد اول

صفحه

پیشگفتار (الف، ب، ج، د، هـ)

توضیح اصطلاحات و مخففات اتلس (ق، ر، ش،)

بخش اول: تشکیلات واحدهای اداری محلی افغانستان. اول

الف) تقسیمات واحد های کوچك اداری محلی افغانستان وارتباط آنها باپلان انکشافی .
ب) ساحات وواحد های شمار دریك واحد اداری .
ج) سیستم کود بندی پروژه مطالعات دیمو گرافی همراه بامعرفی مختصر واحد های اداری محلی و تغیرات وارده درآن .

بخش دوم: ترتیب وصورت استفاده از اتلس . دوازدهم

الف) تنظیم و ترتیب اتلس قریه‌ها :
۱ـ معرفی مختصر ولایات
۲ـ معرفی مختصر واحد های دومی وسومی اداری (لوی ولسوالی ـ ولسوالی وعلاقداری)
۳ـ فهرست قریه های واحدهای اداری وحدود آنها .
٤ـ نقشه شاخص مراکز واحدهای اداری وحدود آنها.
ب) طرق استفاده ازاتلس
ج) نقل حروفی نامها یانامگذاری قریه‌ها .

بخش سوم: طرز العملی که در تهیه و تدوین اتلس بکار رفته است بیست و سوم

الف) منظور اصلی اتلس بمثا به‌اساس نمونه گیری و تخمین نفوس افغانستان .

فهرست مطالب

صفحه

ب) فهر ست قـریه های وزارت‌زراعت وآبیاری .
ج) نقشه هـا واسم قریه هـای‌مربوط ریاست کارتو گرافی وسروی کادستر .
د) توحید منابع وزارت زراعت ووآبیاری وریاست کارتو گرافی :تعین موقعیت وکود نمبر قریه‌ها .
ه) الحاق منابع وزارت داخله.
و) حدود واحد های اداری.
ز: معیار اندازه گیری واحد های‌اداری .
ح) سایر منابع: پروگرا م‌مجادله‌ملاریا وامحای چیچك .
ط)مشکل نامگـــذا ری محلی ومنطقوی .
ی) پروژه تصحیح فهر ست‌قریه های‌پروژه‌مطالعات دیموگرافی.
ك) منابع معلومات .

چهل دوم

بخش چهارم : معرفی مختصر ولایات وواحد های اداری
بافهرست قریه های‌مربوط .

۰۱-ولایت کابل ۱
۰۱۰۱ـ مرکز ولایت (شهر کابل) ۲
۰۱۰۲ـ ولسوالی بگرامی ۳
۰۱۰۳ـ علاقه داری خاك جبار ۵
۰۱۰٤ ـولسوالی چهارد هی ۸
۰۱۰۵ـ علاقه داری چهارآسیا ب ۱۲
۰۱۰٦ـ ولسوالی ده سبز ۱۷
۰۱۰۷ـ ولسوالی سروبی . ۲۱
۰۱۰۸ـ ولسوالی پغمان ۲٤
۰۱۰۹ـ ولسوالی شکر دره ۲۷
۰۱۱۰ـ ولسوالی میر بچه کوت(کوهدامن) ۳۱
۰۱۱۱ـ علاقه داری کلکان ۳٤
۰۱۱۲ـ ولسوالی قرباغ ۳۷
۰۱۱۳ـ علاقه داری استا لف ٤۱

۰۳-ولایت پروان بشمول‌ولایت‌سابقه ۰۲ کاپیساء ٤٤

۰۲۰۱ ـ لوی ولسوالی کاپیساء(محمود راقی) ٤۵
۰۲۰۲ـ ولسوالی تکاب ۵۰

فهرست مطالب

صفحه

۰۲۰۳ـ علاقه داری اله سا ی ۵٤
۰۲۰٤ـ ولسوالی کوهستان ۵۸
۰۲۰۵ـ علاقه داری کوه بند(درنامه)(درنامه) ٦۵
۰۲۰٦ـ ولسوالی نجراب ٦۸
۰۲۰۷ـ ولسوالی پنجشیر (چهار قریه) ۷۷
۰۲۰۸ ـ علاقه داری حصه اول پنجشیر (دره هزاره) ۸۱
۰۲۰۹ـ علاقه داری حصه دوم پنجشیر (چهار قریه) ۸٤
۰۳۰۱ مرکزولایت (شهرچاریکار) ۸٦
۰۳۰۲ـ و لسوالی غور بند(سیاگرد) ۹۱
۰۳۰۳ـ علاقه داری شینواری . ۹۵
۰۳۰٤ ـ ولسوالی بگرا م ۹۸
۰۳۰۵ـ علاقه داری کوه صافی . ۱۰۲
۰۳۰٦ـ و لسوالی جبل السراج ۱۰۵
۰۳۰۷ـ علاقه داری سالنگ ۱۱۱
۰۳۰۸ـ ولسوالی سرخ پارسا ۱۱۵
۰۳۰۹ـ علاقه داری شیخ علی ۱۱۹

۰۴-ولایت وردک ومیدان ۱۲۲

۰٤۰۱ ـ مرکزولایت (میدان‌شهر) ۱۲۳
۰٤۰۲ـ علاقه داری جلریز ۱۳۱
۰٤۰۳ـ علاقه داری نرخ ۱۳۷
۰٤۰٤ـ ولسوالی چك وردك ۱٤۳
۰٤۰۵ ـ علاقه داری دایمیر داد ۱۵۲
۰٤۰٦ـ ولسوالی مرکز بهسود ۱٦۰
۰٤۰۷ـ و لسوالی حصه اول بهسود (گردن دیوار) ۱۸۰
۰٤۰۸ـ ولسوالی سید آباد ۱۸۷
۰٤۰۹ـ علاقه داری جغتو ۱۹۷

۰۵- ولایت لوگر ۲۰٤

۰۵۰۱ـ ولسوا لی برکی برك ۲۰۵
۰۵۰۲ـ علاقه داری خوشی ۲۱٦
۰۵۰۳ـ علاقه داری چرخ ۲۱۸
۰۵۰٤ـ ولسوالی محمد آغه ۲۲۳
۰۵۰۵ـ ولسوالی ازرو ۲۲۹

فهرست مطالب

صفحه

۰۵۰۶ ـ مرکز ولایت (پل علـم کلنگار) . ۲۳۲

۰۶- ولایت غزنی ۲٤۰

۰۶۰۱ ـ مرکز ولایت(شهرغزنی) ۲٤۱
۰۶۰۲ـ علاقه داری زنه‌خان ۲٤۷
۰۶۰۳ـ علاقه داری ده‌یك(رامك) ۲۵۰
۰۶۰٤ـ علاقه داری خواجه عمری ۲۵٤
۰۶۰۵ـ ولسوالی ناور ۲۵۷
۰۶۰۶ـ ولسوالی جغتو ۲۷۲
۰۶۰۷ـ ولسوالی جاغوری ۲۸۸
۰۶۰۸ـ ولسوالی مالستان ۲۹۶
۰۶۰۹ ولسوالی قره‌باغ ۳۰۳
۰۶۱۰ـ ولسوالی مقر ۳۲٤
۰۶۱۱ـ علاقه داری گیلان ۳۲۹
۰۶۱۲ـ علاقه داری آب بند ۳۳٤
۰۶۱۳ـ ولسوالی اندر (میری) ۳۳۸
۰۶۱٤ـ علاقه داری گیرو ۳۵۰
۰۶۱۵ ولسوالی ناوه ۳۵٤
۰۶۱۶ـ لـوی و لسوالی کـتواز(زرغون شهر) ۳۵۸
۰۶۱۷ـ علاقه داری سلطان خیل ۳۶۰
۰۶۱۸ـ علاقه داری جانی خیل ۳۶۳
۰۶۱۹ـ علاقه‌داری‌دیله (خوشامند) ۳۶۷
۰۶۲۰ـ علاقه داری اومنه ۳۷۱
۰۶۲۱ ـ ولسوالی شرن ۳۷٤
۰۶۲۲ـ علاقه داری یوسف خیل ۳۸۱
۰۶۲۳ـ ولسوالی وازه خوا ۳۸۳
۰۶۲٤ـ علاقه داری وړ ممی. ۳۸۸

۰۷- ولایت پکتیا ۳۹۱

۰۷۰۱ـمرکز ولایت (شهرگردیز) ۳۹۲
۰۷۰۲ـ لوی ولسوالی ارگون ۳۹۶
۰۷۰۳ـ علاقه داری نیکه ۳۹۹
۰۷۰٤ـ علاقه داری سرو ضـــه(سر حوضه ـسلطانی) ٤۰۱
۰۷۰۵ـ علاقه‌داری گیان ٤۰۳

فهرست مطالب

صفحه

۰۷۰۶ـ علاقه داری برمل ۴۰۶
۰۷۰۷ ـ ولسوالی سپیره . ۴۱۰
۰۷۰۸ـ علاقه‌داری زیروك (زیلوك) ۴۱۴
۰۷۰۹ـ لوی ولسوالی خوست ۴۱۶
۰۷۱۰ـ علاقه داری مندو زائـی(اسماعیل خیل) ۴۲۳
۰۷۱۱ـ علاقـه داری سرو تـی(صبری) ۴۲۶
۰۷۱۲ـ علاقه داری تیری زائـی(علیشیر) ۴۳۱
۰۷۱۳ـ علاقه داری دره درنگ ۴۳۵
۰۷۱۴ـ ولسوالی تنی ۴۳۷
۰۷۱۵ـ علاقه داری گربز ۴۴۱
۰۷۱۶ـ علاقه داری نادرشا کوت ۴۴۵
۰۷۱۷ـ ولسوالی موسی خیل ۴۴۹
۰۷۱۸ـ علاقه داری قلندر ۴۵۵
۰۷۱۹ـ ولسوالی جاجی(علی خیل) ۴۵۸
۰۷۲۰ـ عـلاقه داری حسن خیل(احمد خیل) ۴۶۲
۰۷۲۱ـ ولسوالی جانی خیل ۴۶۵
۰۷۲۲ـ ولسوالی گومل ۴۷۱
۰۷۲۳ـ علاقه داری سروبی ۴۷۶
۰۷۲۴ ـ علاقه داری وزه حدران ۴۷۸
۰۷۲۵ـ علاقه داری شواك ۴۸۲
۰۷۲۶ـ علاقه داری شمل (برگی) ۴۸۵
۰۷۲۷ـ ولسوالی سیدکرم ۴۸۷
۰۷۲۸ـ ولسوا لی خمکنی ۴۹۴
۰۷۲۹ـ علاقه داری دندو پتان ۴۹۹
۰۷۳۰ـ علاقه داری لجه منگل ۵۰۲
۰۷۳۱ـ ولسوالی زرمت ۵۰۴
۰۷۳۲ـ علاقه‌داری متا خان ۵۱۲
۰۷۳۳ ـ علاقه داری وړ مه (ارمـه ۵۱۵
۰۷۳۴ـ ولسوالی جاجی میدان ۵۱۷
۰۷۳۵ـ علاقه داری باك ۵۲۲
غلطنامه

فهرست مطالب

صفحه

جلد دوم

۸.-ولایت ننگرهار بشمول ولایت سابقه ۱۰ کنرها ۵۲۵

۰۸۰۱ـمرکز ولایت (جلال آباد) ۵۲۶
۰۸۰۲ـلوی ولسوا لی شینـــوار(غنی خیل) ۵۲۷
۰۸۰۳ـ علاقه داری دربابا ۵۲۹
۰۸۰٤ـ علاقه داری بتی کـوت(نادرشاه کوت) ۵۳۲
۰۸۰۵ـ و لـسـوا لـی رودات ۵۳٤
۰۸۰٦ـ علاقه داری چپرهار ۵۳۸
۰۸۰۷ـ ولسوالی مهمند دره ۵٤۱
۰۸۰۸ـ علاقه داری لعل پور ۵٤۳
۰۸۰۹ـ ولسوالی نازیان ۵٤۵
۰۸۱۰ـ ولسوالی ده بالا ۵٤۷
۰۸۱۱ـ ولسوالی اچین ۵۵۰
۰۸۱۲ـ ولسوالی کامه ۵۵۳
۰۸۱۳ـولسوالی گوشته (خواجه زیور) ۵۵۷
۰۸۱٤ـ ولسوالی سرخرود ۵۵۹
۰۸۱۵ـ علاقداری بهسود ۵٦٤
۰۸۱٦ـ و لسوالی حصارك ۵٦۷
۰۸۱۷ـ ولسوالی کوز کنر ۵۷۱
۰۸۱۸ـ علاقه داری دره نور ۵۷٤
۰۸۱۹ـ ولسوالی خوگیانی ۵۷۷
۰۸۲۰ـ علاقه داری پچیر واگام ۵۸۳
۰۸۲۱ـ عـلاقـه داری شیر زاد(ماماخیل) ۵۸۵
۱۰۰۱ـ لوی و لسوالی کـنـر(اسد آباد) ۵۸۸
۱۰۰۲ـ علاقه داری چپه دره ۵۹۱
۱۰۰۳ـ علاقه داری نرنگ وبادیل ۵۹۵
۱۰۰٤ـ علاقه داری نری ۵۹۸
۱۰۰۵ـ علاقه داری دانگام ٦۰۱
۱۰۰٦ـ ولسوالی خاص کنر ٦۰۳
۱۰۰۷ـ ولسوالی بر کنر ٦۰٦
۱۰۰۸ـ ولسوالی سرکانی ٦۱۱
۱۰۰۹ـ ولسوالی کامدیش ٦۱٤
۱۰۱۰ـ علاقه داری برگ متال ٦۱۷

فهرست مطالب

صفحه

۱۰۱۱ـ ولسوالی چوکی ۶۱۹
۱۰۱۲ـ علاقه داری نورگل ۶۲۲
۱۰۱۳ـ ولسوالی دره پیچ ۶۲۴

۰۹- ولایت لغمان ۶۲۸

۰۹۰۱ـ مرکز ولایت (مهتر لام) ۶۲۹
۰۹۰۲ـ ولسوا لی قرغه یـــی ۶۳۴
۰۹۰۳ـ علاقه داری دولت شاه ۶۴۰
۰۹۰۴ـ ولسوا لی علینگار ۶۴۳
۰۹۰۵ـ ولسوالی علیشنگ ۶۴۷
۰۹۰۶ـ ولسوا لی نور ستان ۶۵۳

۱۱- ولایت بدخشان ۶۵۸

۱۱۰۱ ـ مرکز ولایت (فیض‌آباد) ۶۵۹
۱۱۰۲ ـ علاقه داری داغ ۶۷۱
۱۱۰۳ـ علاقه داری شهر بزرگ ۶۸۰
۱۱۰۴ـ ولسوالی درواز ۶۸۴
۱۱۰۵ـ علاقه داری خوا هان ۶۸۹
۱۱۰۶ـ ولسوالی جرم ۶۹۲
۱۱۰۷ـ علاقه داری بهارك ۶۹۷
۱۱۰۸ـ علاقه داری کران ومنجان ۷۰۱
۱۱۰۹ـ ولسوالی اشکا شم ۷۰۴
۱۱۱۰ـ علاقه داری زیباك ۷۰۷
۱۱۱۱ـ علاقه داری شغنان ۷۰۹
۱۱۱۲ـ ولسوالی کشم ۷۱۲
۱۱۱۳ـ ولسوالی واخان ۷۱۷

۱۲- ولایت تخار ۷۲۰

۱۲۰۱ ـ مرکز ولایت (تالقان) ۷۲۱
۱۲۰۲ـ ولسوالی رستاق ۷۳۶
۱۲۰۳ـ واسوالی خواجه غار ۷۴۵

فهرست مطالب

صفحه

۱۲۰٤ـ ولسوالی اشکمش ۷٤۹
۱۲۰۵ـ علاقه داری بنگی ۷۵۳
۱۲۰٦ـ علاقه داری چال ۷۵٦
۱۲۰۷ـ ولسوالی چاه آب ۷۵۹
۱۲۰۸ـ ولسوالی ینگی قلعه ۷٦۳
۱۲۰۹ـ علاقه داری در قد ۷٦۷
۱۲۱۰ـ ولسوالی فر خار ۷٦۹
۱۲۱۱ـ علاقه داری ور سج ۷۷٤
۱۲۱۲ علاقه‌داری کلفگان ۷۷۸

۱۳- ولایت بغلان ۷۸۱

۱۳۰۱ـ مرکزولایت (شهر بغلان) ۷۸۲
۱۳۰۲ـ ولسوالی پلخمری ۷۸٦
۱۳۰۳ علاقه داری دهنه غوری ۷۹۰
۱۳۰٤ـ ولسوالی دو شی ۷۹٤
۱۳۰۵ـ علاقه داری تاله و بر فك ۷۹۸
۱۳۰٦ ـ علاقه داری خنجان ۸۰۰
۱۳۰۷ـ ولسوالی نهرین ۸۰۲
۱۳۰۸ـ علاقه داری بر که ۸۰٦
۱۳۰۹ ولسوالی اندراب ۸۰۹
۱۳۱۰ـ ولسوالی خو ست وفرنگ ۸۱۳

۱۴-ولایت کندز ۸۱۷

۱٤۰۱ـ مرکز ولایت (شهر کندز) ۸۱۸
۱٤۰۲ـ علاقه داری علی آباد ۸۲٦
۱٤۰۳ـولسوالی حضرت امام ۸۲۹
۱٤۰٤ ولسوالی خان آباد ۸۳٤
۱٤۰۵ـ ولسوالی ار چی ۸٤۲
۱٤۰٦ـ ولسوالی قلعه ذال ۸٤۷
۱٤۰۷ـ ولسوالی چهار دره ۸۵۰

۱۵- ولایت سمنگان ۸۵٤

۱۵۰۱ـ مرکز ولایت (شهرایبك) ۸۵۵
۱۵۰۲ـ ولسوالی دره صوف ۸٦۰

فهرست مطالب

صفحه

۱۵۰۳ـ ولسوالی خلم ۸۶۹
۱۵۰۴ـ علا قه داری کلدار ۸۷۹
۱۵۰۵ـ علاقه‌داری‌حضرت سلطان ۸۸۱
۱۵۰۶ ـ ولسوالی روئی دو آب ۸۸۴

۱۶-ولایت بلخ ۸۸۷

۱۶۰۱ـ مرکز ولایت (شهرمـزارشریف) ۸۸۸
۱۶۰۲ـ ولسوالی بلخ ۸۸۹
۱۶۰۳ـ ولسوالی نهر شاهی ۸۹۴
۱۶۰۴ـ علاقه‌داری دهدادی ۸۹۷
۱۶۰۵ـ علاقه داری چهار کنت ۹۰۰
۱۶۰۶ـ ولسوالی دولت آباد ۹۰۳
۱۶۰۷ـ ولسوالی شـو لگـر ه (بوینه قره) ۹۰۷
۱۶۰۸ـ علاقه داری کـشنـد ه (آق کپرك) ۹۱۱
۱۶۰۹ـ ولسوالی شو ر تپه ۹۱۵
۱۶۱۰ـ ولسوالی چهار بو لك ۹۱۷
۱۶۱۱ـ ولسوالی چمتال ۹۲۳

۱۷-ولایت‌جوزجان ۹۲۸

۱۷۰۱ـ مرکز ولایت (شهر شبرغان) ۹۲۹
۱۷۰۲ـ ولسوالی سنگچارك ۹۳۶
۱۷۰۳ـ علاقه داری بلخ آب ۹۴۲
۱۷۰۴ـ ولسوالی سر پل ۹۴۵
۱۷۰۵ـ علاقه داری کو هستان ۹۵۵
۱۷۰۶ـ ولسوالی آقچه ۹۵۹
۱۷۰۷ـ علاقه داری مردیان ۹۶۲
۱۷۰۸ـ علاقه داری فیض آباد ۹۶۵
۱۷۰۹ـ علاقه داری خانقا ۹۶۹
۱۷۱۰ ـولسوالی قر قین ۹۷۳
۱۷۱۱ـ علاقه داری خمیاب ۹۷۵
۱۷۱۲ـ ولسوالی منگجك ۹۷۷

فهرست مطالب

صفحه

۱۸–ولایت فاریاب ۹۸۰

۱۸۰۱–مرکز ولایت (شهر میمنه) ۹۸۱
۱۸۰۲– ولسوالی اند خوی ۹۸۲
۱۸۰۳– علاقه داری خان چهارباغ ۹۸۵
۱۸۰٤– علاقه داری قر غان ۹۸۷
۱۸۰۵– علاقه داری قرم قل ۹۸۹
۱۸۰٦– ولسوالی پشتون کوت ۹۹۱
۱۸۰۷– علاقه داری کو هستان ۱۰۰۱
۱۸۰۸– علاقه داری المار ۱۰۰۵
۱۸۰۹ – ولسوالی بلچراغ ۱۰۰۹
۱۸۱۰– ولسوالی شیرین تگاب ۱۰۱۲
۱۸۱۱– ولسوالی قیصار ۱۰۱۵
۱۸۱۲– ولسوالی درز آب ۱۰۱۲
۱۸۱۳– ولسوالی دولت آباد ۱۰۲٦

۱۹– ولایت بادغیس ۱۰۲۸

۱۹۰۱– مر کزو لایت (قلعه نـو) ۱۰۲۹
۱۹۰۲– علاقه داری کشك کهنه ۱۰۳٦
۱۹۰۳– ولسوالی مرغاب ۱۰٤۰
۱۹۰٤ – ولسوالی غور ماچ ۱۰٤٦
۱۹۰۵– ولسوالی قادس ۱۰۵۱
۱۹۰٦– ولسوالی جو ند ۱۰۵٦
غلطنا مه

فهرست مطالب
جلد سوم

	صفحه
۲۰- ولایت هرات	۱۰۶۱
۲۰۰۱ـ مرکز ولایت (شهر هرات)	۱۰۶۲
۲۰۰۲ـ ولسوالی انجیل	۱۰۶۳
۲۰۰۳ـ ولسوالی گذره	۱۰۷۶
۲۰۰۴ـ ولسوالی پشتون زر غون	۱۰۸۵
۲۰۰۵ـ ولسوالی گلران	۱۰۹۴
۲۰۰۶ـ ولسوالی کشك	۱۱۰۵
۲۰۰۷ـ ولسوالی غوریان	۱۱۱۴
۲۰۰۸ ـ ولسوالی او به	۱۱۱۹
۲۰۰۹ـ علاقه‌داری چشت شریف	۱۱۲۴
۲۰۱۰ـ ولسوالی کر خ	۱۱۲۷
۲۰۱۱ـ ولسوالی زنده‌جان (فو شنج)	۱۱۳۲
۲۰۱۲ـ ولسوالی کهسان	۱۱۳۶
۲۰۱۳ ـولسوالی ادر سکن	۱۱۳۹
۲۱-ولایت فراه	۱۱۴۳
۲۱۰۱ـ مرکز ولایت (شهر فراه)	۱۱۴۴
۲۱۰۲ـ علاقه داری خاك سفید	۱۱۴۸
۲۱۰۳ـ ولسوا لی شینـد نـــد(سبز وار)	۱۱۵۱
۲۱۰۴ـ علاقه‌دار ی فرسی	۱۱۶۰
۲۱۰۵ـ ولسوالی انار دره	۱۱۶۴
۲۱۰۶ـ ولسوا لی بکواه	۱۱۶۷
۲۱۰۷ـ ولسوالی بالابلوك	۱۱۷۰
۲۱۰۸ـ ولسوالی قلعه‌کاه	۱۱۷۴
۲۱۰۹ـ ولسوالی گلستان	۱۱۷۸
۲۱۱۰ـ ولسوالی پر چمن	۱۱۸۳
۲۱۱۱ـ ولسوالی لاش جو ین	۱۱۸۷
۲۲ـ ولایت نیمروز	۱۱۹۰
۲۲۰۱ـ مرکزولایت (شهر زرنج)	۱۱۹۱
۲۲۰۲ـ ولسوالی کنگ	۱۱۹۹

فهرست مطالب

صفحه

۲۲۰۳ـ ولسوالی اصل چخانسور ۱۲۱۱
۲۲۰٤ـ علاقه داری خاشرود ۱۲۲۱
۲۲۰۵ـ ولسوالی چهار برجك ۱۲۲۵

۲۳ـ ولایت هامند ۱۲۲۹

۲۳۰۱ـ مرکز ولایت بست (لشکرگاه) ۱۲۳۰
۲۳۰۲ـ علاقه داری ریگ (خان‌نشین) ۱۲۳۳
۲۲۰۳ـ ولسوا لی نهـر سرا ج(گر شك) ۱۲۳۵
۲۳۰٤ـ علاقه داری سار بان‌قلعه(سنگین) ۱۲٤۳
۲۳۰۵ـ ولسوالی مو سی قلعه ۱۲٤٦
۲۳۰٦ـ علاقه داری کجکی ۱۲۵۱
۲۳۰۷ـ ولسوالی نوزاد ۱۲٦۵
۲۳۰۸ـ علاقه داری واشیر ۱۲۷۱
۲۳۰۹ـ ولسوالی گر م سیر ۱۲۷٦
۲۳۱۰ـ ولسوالی نادعلی ۱۲۷۹
۲۳۱۱ـ ولسوالی ناوه بار کزا ئـی ۱۲۸۲
۲۳۱۲ـ ولسوالی بغران ۱۲۹۲
۲۳۱۳ـ ولسوالی دیشو ۱۳۰۵

۲۴ـ ولایت کندهار ۱۳۰۸

۲٤۰۱ـ مرکزولایت (شهرکندهار) ۱۳۰۹
۲٤۰۲ـ ولسوالی سپین بو لدك ۱۳۱۰
۲٤۰۳ـ ولسوالی شیگه ۱۳۱٤
۲٤۰٤ـ ولسوالی دند ۱۳۱۷
۲٤۰۵ـ علاقه داری دامان ۱۳۲۳
۲٤۰٦ـ ولسوالی ارغستان ۱۳۲۷
۲٤۰۷ـ ولسوالی خاکر یز ۱۳۳۷
۲٤۰۸ـ علاقه داری غو رك ۱۳٤۱
۲٤۰۹ـ علاقه داری نیش ۱۳٤۵
۲٤۱۰ـ ولسوالی شو رابك ۱۳٤۹
۲٤۱۱ـ علاقه داری ریگ (کاریز) ۱۳۵۱
۲٤۱۲ـ ولسوالی ار غنداب ۱۳۵۳
۲٤۱۳ـ ولسوالی پنجوا ئـی ۱۳۵۷

فهرست مطالب

صفحه

۲٤۱٤ـ ولسوالی میو ند(کشك نخود) ۱۳٦۰
۲٤۱٥ـ ولسوالی شاه ولی کو ت(دهله) ۱۳٦۷
۲٤۱٦ـ ولسوالی معروف ۱۳۷۲

۲٥ـ ولایت زابل ۱۳۸۰

۲٥۰۱ـمرکز ولایت (شهر کلات) ۱۳۸۱
۲٥۰۲ ـولسوالی جلدك (شهـرصفا، ترنك) ۱۳۹۰
۲٥۰۳ـ علاقه داری میزان ۱۳۹۹
۲٥۰٤ـ ولسوالی شاه جوی ۱٤۰٤
۲٥۰٥ـ ولسوالی ار غنداب ۱٤۱٤
۲٥۰٦ـ ولسوالی دای چو پان ۱٤۱۹
۲٥۰۷ـ ولسوالی شینکی ۱٤۲٦
۲٥۰۸ـ علاقه داری اتغر (اطغر) ۱٤۳٦
۲٥۰۹ـ علاقه داری شمو لزا ئی ۱٤٤۰

۲٦ـ ولایت ارزگان ۱٤٥۱

۲٦۰۱ـمرکز ولایت (ترین کوت) ۱٤٥۲
۲٦۰۲ـ ولسوالی خاص ارز گان ۱٤٥٦
۲٦۰۳ـ ولسوالی دهراود ۱٤٦۱
۲٦۰٤ـ ولسوالی دا یکندی ۱٤٦۸
۲٦۰٥ـ ولسوالی شهر ستان ۱٤۷۲
۲٦۰٦ـ ولسوالی چو ره ۱٤۸۰
۲٦۰۷ـ ولسوالی اجر ستان ۱٤۸٤
۲٦۰۸ـ ولسوالی گزاب ۱٤۹۲
۲٦۰۹ـ ولسوالی کجران ۱٤۸۷

۲۷ـ ولایت غور ۱٤۹۷

۲۷۰۱ـ مرکز ولایت (چغچرا ن) ۱٤۹۸
۲۷۰۲ـ ولسوالی شهرك ۱٥۰۸
۲۷۰۳ـ علاقه داری ساغر ۱٥۱٤
۲۷۰٤ـ ولسوالی تو لك ۱٥۱۷
۲۷۰٥ـ ولسوالی غور تیوره ۱٥۲۲

فهرست مطالب

صفحه

۲۷۰۶ـ ولسوالی لعل وسر جنگل ۱۵۲۸
۲۷۰۷ـ ولسوالی پسا بند ۱۵۵۸

۲۸ـ ولایت بامیان ۱۵۶۳

۲۸۰۱ـمرکزولایت (شهربامیان) ۱۵۶۴
۲۸۰۲ـ علاقه داری شبر ۱۵۶۹
۲۸۰۳ـ ولسوا لی کهمرد ۱۵۷۴
۲۸۰۴ـ علاقه‌داری سیغان ۱۵۷۷
۲۸۰۵ـ ولسوالی یکاو لنگ ۱۵۸۰
۲۸۰۶ـ ولسوالی پنجاب ۱۵۸۸
۲۸۰۷ـ ولسوا لـی ورس (ورث) ۱۵۹۱

بخش پنجم:

الف: مواضع شهری افغا نستان به تفریق ولایات(ضمیمه شماره اول). ۱۵۹۷
ب:سستم کود بندی واحد هـای اداری افغا نستان (ضمیمه شماره دوم) ۱۶۰۴
غلطنامه
نقشه شاخص واحدهای ادا ری افغانستان

ولایت هرات

Herat Province

ADMINISTRATIVE BOUNDARY MAP OF HERAT PROVINCE (20)

نقشه تقسیمات حدود اداری ولایت هرات (۲۰)

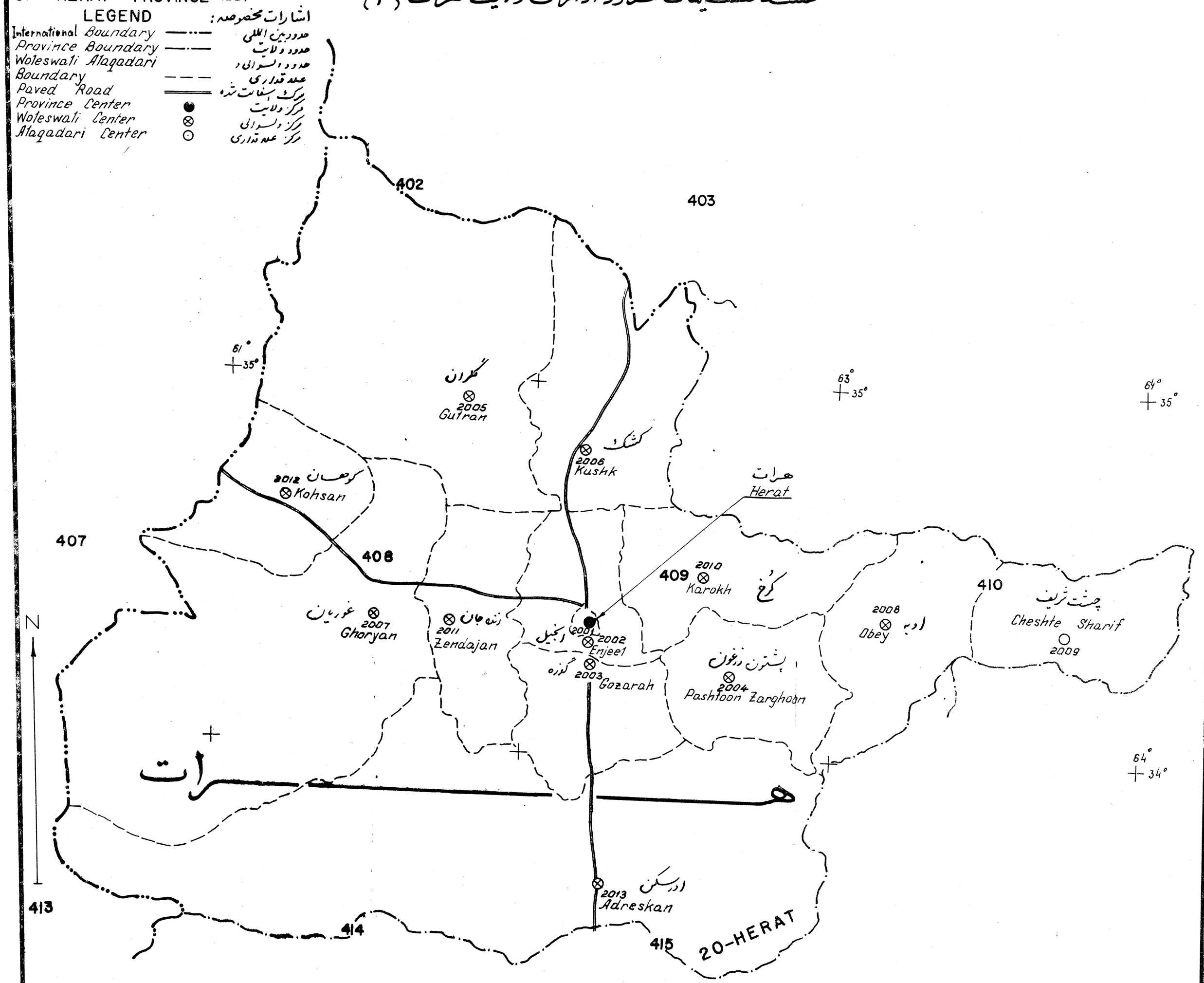

معرفی مختصر ولایت هرات

Province Summary for HERAT

اسم ولایت
Province Name: Herat هرات

نمبر کود
Code No: 20

اسم مرکز ولایت
Center Name: Shahr-i-Herat شهر هرات

Area (Sq. Km.) 38799 : مساحت (کیلو متر مربع)

Total No. of Wols. in the Province: 11 : مجموع ولسوالی های ولایت

Distribution of Wols. by Admn. Grades: **تقسیمات ولسوالی ها به اساس درجه اداری :**

	Grade 1 درجه ۱	Grade 2 درجه ۲	Grade 3 درجه ۳	Grade 4 درجه ٤	Total مجموع
No. of Woleswalis : تعداد ولسوالی ها:	2	3	2	4	11

Total No. of Alaqadaris in the Province. 1 : مجموع علاقه داری های ولایت

Total Pop. (MAI): 226739 : مجموع نفوس با ساس معلومات وزارت زراعت وآبیاری

Total Pop. (Wol.): * 185393 (1) : * مجموع نفوس باساس معلومات وزارت داخله

Inclusive Maps: نقشه های مشتمل

402-C - D - E - F
403-C - E - F / 407-D - F
408-A - B - C - D - E - F - / 409-A - C - D - E - F
410-C - D - E - F / 411-C - E / 413-B - D
414-A - B - C - D/ 415-A - B - C - D
416-A

---

(۱) در ارقام فوق نفوس توزیع تذکره برای شهر هرات شامل نمیباشد .

*این ارقام مربوط است به مجموع نفوس واحد های اداری ولایت .البته سال اساس تخمین نفوس هر یکی ازین واحد های اداری متفاوت است

* This is the total of woluswali population for all Minor Civil Divisions in the province. Individual MCD's have different year base for these figures.

(1) Civil Registration (Tazkira) figures for Herat City are excluded.

معرفی مختصر ولسوالی ـ علاقه داری مرکز ولایت

Woluswali/Alaqadari Summary for MARKAZ-i-WILAYET

اسم ولسوالی / علاقه‌داری		نمبر کود	اسم مرکز
Woluswali Name:	Markaz-i-Wilayet مرکز ولایت	Code No.: 2001	Center Name: Shahr-i-Herat شهر هرات
Alaqadari Name		Code No.	Center Name

Area (Sq. Km.)	4535	مساحت (کیلو متر مربع)
Altitude of the MCD Center (m):	930	ارتفاع مرکز ازسطح بحر (متر)
Lat. and Long. of the MCD center:	34°, 21′ N - 62°, 12 E	طول وعرض البلد مرکز
Inclusive Maps:	409 - C 409 - E	نقشه های مشتمل :
Total pop. (MAI):	*	مجموع نفوس به اساس معلومات وزارت زراعت وآبیاری
Total Pop. (Wol):	*	مجموع نفوس به اساس معلومات وزارت داخله .
Year and basis for Wol. Pop.:	-	سال واساس تخمین نفوس وزارت داخله (ولسوالی)
Total No. of villages according to Woleswal's list.	- (-)	مجموع قریه هابا ساس معلومات وزارت داخله (ولسوالی)

Distribution of Vills. by Wol. Pop. size: **تقسیمات قریه ها باساس تعداد گروههای نفوس :**

	0—250	251—500	501—1000	1001 and above	Total
No. of Villages: تعداد قریه	- (-)	- (-)	- (-)	- (-)	- (-)

نفوس

Population:

* Since population data for villages which are a part of the Herat municipality were not available from the Ministry of Interior or the Ministry of Agriculture and Irrigation sources, there are no figures for these places recorded in the appropriate columns.

* چون ارقام نفوس به تفریق قریه هائیکه شامل حاشیه شهری میباشند برای شهر هرات از منابع مربوطه (وزارت داخله و وزارت زراعت و آبیاری) بدسترس نبود بناءً از درج ارقام نا مکمل در ستون مربوطه صرف نظر شد .

۱۰۶۲

معرفی مختصر ولسوالی ـ علاقه داری : انجیل

Woluswali/Alaqadari Summary for ENJEEL

اسم ولسوالی / علاقه‌داری		نمبر کود		اسم مرکز	
Woluswali Name:	Enjeel انجیل	Code No.:	2002	Center Name:	-
Alaqadari Name	-	Code No.	-		-

Area (Sq. Km.)	1299	مساحت (کیلو متر مربع)
Altitude of the MCD Center (m):	920	ارتفاع مرکز ازسطح بحر (متر)
Lat. and Long. of the MCD center:	34°,18′ N - 62°,12′ E	طول وعرض البلد مرکز
Inclusive Maps:	409 - A 408 - D / 409 - C 408 - F / 409 - E	نقشه های مشتمل :
Total pop. (MAI):	62897	مجموع نفوس به اساس معلومات وزارت زراعت وآبیاری
Total Pop. (Wol):	43615	مجموع نفوس به اساس معلومات وزارت داخله .
Year and basis for Wol. Pop.:	AA - 1957	سال واساس تخمین نفوس وزارت داخله (ولسوالی)
Total No. of villages according to Woleswal's list.	193 (184)	مجموع قریه هابا ساس معلومات وزارت داخله (ولسوالی)

Distribution of Vills. by Wol. Pop. size: تقسیمات قریه ها باساس تعداد گروههای نفوس :

	0—250	251—500	501—1000	1001 and above	Total
تعداد قریه No. of Villages:	136 (128)	30 (29)	25 (25)	2 (2)	193 (184)
نفوس Population:	14944	10049	16442	2180	43615

ولسوالی ـ علاقه‌داری انجیل

Woluswali-Alaqadari Enjeel

نمبرمسلسل Serial No.	اسم قریه Village Name		نفوس Population: معلومات وزارت زراعت‌وآبیاری MAI	نفوس Population: معلومات وزارت‌داخله Wol.	سمت‌وقوع قریه‌ازمرکز ولسوالی Dir. from Wol. Cent.	نمبر نقشه Map No.	ملاحظات Remarks
1	Karaiz-i-Nau	کاریز نو	60	78	NW	409 C	
2	Kushk(Kushk-i-Is.haq)	کشك (کشك اسحق)	700	250	E	-	
3	Taryak	تریاك	70	485	E	409 E	
4	Ab Jaleel	ابجلیل	350	262	W	409 C	
	1.Qul-i-Maqlan	قل مقلان	40	*	W	-	
5	Kamizan	کمیزان	340	202	W	409 E	
6	Sar-i-Kocha	سرکوچه	60	85	W	-	
7	Maraghaz	مراغز	300	300	E	-	
8	Pul-i-Chashma Zaran(Pul-i-Khaima Dozan)	پل چشمه زاران (پل‌خیمه دوزان)	400	31	SE	-	
9	Shaman Shewan	شمعان (شیوان)	300	317	W	-	
10	Dasht-i-Giro (Dasht-i-Gandab)	دشت گیرو (دشت گنداب)	150	10	W	409 E	
11	Mula Asyan	ملا اسیان	250	246	W	-	
12	Gholwar	غلوار	250	147	W	-	
13	Qalacha-i-Qazi (Qulbcha-i-Qazi)	قلعچهٔ قاضی قلبچهٔ قاضی	250	148	W	-	
14	Rawashan	رواشان	160	119	W	-	
15	Shadi Bara	شادی بره	550	612	W	-	
16	Bagh-i-Nazar Gah	باغ نظرگاه	222	222	N	409 C	
17	Peer-i-Darwish	پیر درویش	77	73	N	-	
18	Qafaslan-i-Ulya	قفسلان علیا	200	220	W	409 E	
19	Badaq	بادق	500	405	W	404 E	

ولسوالی ـ علاقه‌داری انجیل

Woluswali-Alaqadari Enjeil

نمبرمسلسل Serial No.	اسم قریه Village Name		نفوس Population: معلومات وزارت زراعت‌وآبیاری MAI	نفوس Population: معلومات وزارت‌داخله Wol.	سمت‌وقوع قریه‌ازمرکز ولسوالی Dir. from Wol. Cent.	نمبر نقشه Map No.	ملاحظات Remarks
20	Darband-i-Jaghaltan	دربند جغلتان	70	53	W	409 E	
21	Nuqra	نقره	300	286	W	409 C	
22	Jaghaltan	جغلتان	600	532	W	-	
23	Dewancha	دیوانچه	350	190	W	-	
24	Hawz -i-Karbas	حوض کرباس	400	590	W	-	
25	Ghalwan	غلوان	300	208	W	-	
26	Ali Abad	علی اباد	100	97	E	-	
27	Qanat-i-Khalil	قنات‌خلیل	25	34	W	-	
28	GawButan	گاوبتان	60	67	W	-	
29	Safaid Rawan (Saeed Awan)	سفید روان سعید اوان	1600	828	E	409 E	
30	Turkan-i-Sufla	ترکان سفلی	500	269	SE	409 E	
31	Turkan-i-Ulya	ترکان علیا	550	213	E	409 E	
32	Mahala-i-Safcha	محله سفچه	500	523	W	-	
33	Dawlat Khana	دولتخانه	700	507	NW	-	
34	Sarwestan (Sayed Rostan)	سروستان سید روستان	1900	973	W	409 E	
35	Oqab	عقاب	1000	997	E	-	
36	Gardab	گرداب	300	201	E	-	
37	Mahala-i-Baba Ji	محلهٔ باباجی	1100	1030	W	-	
38	Jaya	جایه	314	294	W	-	
39	Talaba-i-Ulya	طلابه علیا	120	194	W	-	
40	Talaba-i-Sufla	طلابه سفلی	280	520	W	-	

ولسوالی ـ علاقه‌داری انجیل

Woluswali-Alaqadari Enjeel

نمبر مسلسل Serial No.	اسم قریه Village Name		نفوس Population: معلومات وزارت زراعت وآبیاری MAI	نفوس Population: معلومات وزارت داخله Wol.	سمت وقوع قریه از مرکز ولسوالی Dir. from Wol. Cent.	نمبر نقشه Map No.	ملاحظات Remarks
41	ShaydaeeiUlya	شیدائی علیا	300	169	NE	409 C	
42	ShaydaeeiSufla	شیدائی سفلی	100	172	NE	409 C	
43	Gazar Gah	گازرگاه	1200	599	N	409 C	
44	Nagahan	ناگهان	60	57	E	409 C	
45	Ghor Darwaza	غور درواز	500	544	W	-	
46	Parwana	پروانه	1000	498	NW	409 C	
47	Shadel Jan (Shadi Jam)	شادل جان (شادی جام)	450	346	E	409 C	
48	Jaghara(Jafara)	جغاره (جفاره)	3500	141	NW	409 E	
49	Azadan	آزادان	300	201	W	-	
50	Hendowan-i-Zair-i-Joye	هندوان زیرجوی	300	206	E	-	
51	Hendowan-i-Pusht-i-Joye (Hendowan)	هندوان پشت جوی (هندوان)	300	150	E	-	
52	Tawidyan (Tawberya	طویدیان تاوبریان	300	227	E	-	
53	Maladan	ملدان	1300	596	W	-	
54	Sinan(Niyan)	سینان (نیان)	330	154	W	-	
55	Qaizani-Sufla (Azizani-Sufla)	قیزان سفلی (عزیزان سفلی)	400	397	N	409 E	
56	Qaizani-Ulya (Azizani-Ulya)	قیزان علیا (عزیزان علیا)	500	462	N	409 E	
57	Saleh Abad	صالح اباد	70	62	W	409 E	
58	Rubat-i-Kashmir	رباط کشمیر	200	135	W	409 E	
59	Jebra-eel	جبرئیل	500	581	W	409 C	
60	Alawi	علوی	150	257	S	-	

ولسوالی ـ علاقه‌داری انجیل

Woluswali-Alaqadari Enjeel

نمبرمسلسل Serial No.	اسم قریه Village Name		نفوس Population: معلومات وزارت زراعت‌وآبیاری MAI	نفوس Population: معلومات وزارت داخله Wol.	سمت‌وقوع قریه‌ازمرکز ولسوالی Dir. from Wol. Cent.	نمبر نقشه Map No.	ملاحظات Remarks
61	Shamal Bara (Shadi Bara)	شمال بره (شادی بره)	300	612	W	–	
62	Khushroad	خوشرود	200	254	W	409 C	
63	Zereshk (Roshak)	زرشك (روشك)	400	166	W	–	
64	Gordab (Qolba-i-Gordab)	گرداب (قلبه گرداب)	30	41	E	–	
65	Saray-i-Nau	سرای نو	400	261	W	409 C	
66	Jalal Abad	جلال اباد	1300	83	W	409 C	
67	Hawz-i-Sultan	حوض سلطان	350	228	W	–	
68	Rubat-i-Waisee	رباط ویسی	30	75	E	409 E	
69	Ishaq Sulaiman (Ishaq Wailan)	اسحق سلیمان (اسحق ویلان)	1000	801	W	–	
70	Islam Ali	اسلام علی	20	36	W	409 E	
71	Belandab	بلنداب	200	95	E	–	
72	Udwan	اُدوان	1200	782	E	409 E	
73	Buzdan-i-Ulya	بزدان علیا	100	190	E	409 E	
74	Bagh-i-Mashani (Bagh-i-Mashan)	باغ ماشانی (باغ ماشان)	100	99	E	409 E	
75	Malik Shamani (Malik Shoni)	ملك شمعانی (ملك شونی)	110	110	E	–	
76	Rubat-i-Pirzada	رباط پیرزاده	150	259	E	409 C	
77	Ali Haider	علی حیدر	50	58	E	–	
78	Dogh Abad	دوغ اباد	100	222	W	409 C	
79	Kherduzan	خرد زان	60	131	W	409 C	
80	Kushk Bad-i-Saba	کشك باد صبا	120	102	WW	–	
81	Lakni	لکنی	25	37	E	409 E	

ولسوالی ـ علاقه‌داری انجیل

Woluswali-Alaqadari Enjeel

نمبرمسلسل Serial No.	اسم قریه Village Name	نفوس Population: معلومات وزارت زراعت‌وآبیاری MAI	نفوس Population: معلومات وزارت داخله Wol.	سمت‌وقوع قریه‌ازمرکز ولسوالی Dir. from Wol. Cent.	نمبر نقشه Map No.	ملاحظات Remarks
82	Sartabib سر طبیب	150	66	W	-	
83	Folad Abad فولاد آباد	80	31	W	-	
84	Bazar Gan بازرگان	100	94	W	409 C	
85	Momen Abad wa Asyabast مومن‌آباد واسیا-بست	-	32	W	-	
	1.Momen Abad مومن آباد	40	*	W	409 E	
86	AshoorAbad عاشور آباد	20	61	W	-	
87	Rakhnai-Jamshidi (Rawza-i-Jamshidi) رخنه جمشیدی روضه جمشید	200	104	N	409 C	
88	Rubat-i-Mula Abdullah(Rubat-i-Abdullha) رباط ملا عبدالله (رباط عبدالله)	230	107	E	409 C	
89	Asad Baig (Rashid Baig) اسد بیگ (رشید بیگ)	210	112	E	-	
90	Zaman Abad (Ziyan Abad) زمان آباد (زیان آباد)	200	86	NE	-	
91	Qala-i-Mukhtar قلعهٔ مختار	40	18	E	-	
92	Rubat-i-Qalaq (Rubat Taqláq-i-Garan) رباط قلق (رباط‌تقلقه گران)	360	237	W	409 E	
93	Qashah Ghasha قشه (غشه)	200	199	E	409 E	
94	Qala-i-Yadgar قلعه یادگار	120	178	W	408 D	
95	Qala-i-Khwaja (Khwaja Shaikh-i Junaid) قلعهٔ خواجه (خواجه شیخ جنید)	90	118	W	-	
	1.Shaikh Husain شیخ حسین	13	*	E	-	
96	Mahmood Abad محمود آباد	220	133	W	409 E	
97	Mahala-i-Wardak محلهٔ وردک	450	451	W	-	

ولسوالی ـ علاقه‌داری انجیل

Woluswali-Alaqadari Enjeel

نمبرمسلسل Serial No.	اسم قریه Village Name	نفوس Population: معلومات وزارت زراعت‌وآبیاری MAI	نفوس Population: معلومات وزارت‌داخله Wol.	سمت‌وقوع قریه‌ازمرکز ولسوالی Dir. from Wol. Cent.	نمبر نقشه Map No.	ملاحظات Remarks
98	Farak فرك	700	449	E	409 E	
99	Talab-i-Alem Jan طلاب عالم‌جان	1110	532	W	-	
100	Deh-i-Gharib ده غریب	60	40	W	-	
101	Chehri(Chiri) چهری (چیری)	80	127	W	409 E	
102	Khosh Pashan (Khesht Pashan) خوش پاشان (خشت پاشان)	644	644	E	409 E	
103	Shaghaliyan شغالیان	300	243	W	409 E	
104	Rubat-i-Haseeb رباط حسیب	35	53	W	408 D	
105	Sar-i-Hasan Khwaja سرحسن‌خواجه	380	155	E	-	
106	Guloshotur گلوشتر	220	91	E	409 E	
107	Khwanani(Khonani) خوانانی (خونانی)	130	53	E	409 E	
108	Sar Asyab-i-Mukhtar سراسیاب مختار	450	412	E	409 E	
109	Boniyan بونیان	300	306	S	-	
110	Khartoshan خرتوشان	40	107	S	-	
111	Khwaja(Khwaja Sarmaq) خواجه (خواجه سرمق)	50	235	S	-	
112	Jafar Abad wa Mansoor Abad جعفرآباد و منصورآباد	-	86	W	409 E	
	1.Jafar Abad جعفرآباد	50	*	S	-	
113	Dah Marda-i-Buzdanak(do Mardah) ده مرده بزدانك (دو مرده)	10	102	W	-	
114	Muqeem Abad مقیم‌آباد	100	69	W	-	
115	Rubashan رباشان	300	119	SW	409 C	
116	Sufiyan صوفیان	1000	749	W	409 C	

ولسوالی ـ علاقه‌داری انجیل
Woluswali-Alaqadari Enjeel

نمبرمسلسل Serial No.	اسم قریه Village Name		نفوس Population: معلومات وزارت زراعت‌وآبیاری MAI	نفوس Population: معلومات وزارت‌داخله Wol.	سمت‌وقوع قریه‌ازمرکز ولسوالی Dir. from Wol. Cent.	نمبر نقشه Map No.	ملاحظات Remarks
117	Talab(Tawab)	طلاب (تواب)	1000	535	W	-	
118	Bagh-i-Dasht	باغ دشت	900	814	W	-	
119	Deh-i-Miri	ده میری	200	193	W	409 E	
120	Turk Abad	ترك اباد	60	32	W	-	
121	Naysan(Shafhyan)	نیسان (شفلیان)	400	493	E	-	
122	Qala-i-Rahim Khan (Hasan Khan)	قلعه‌رحیم خان (حسن‌خان)	40	36	W	409 E	
123	Badloo	بدلو	250	158	E	409 E	
124	Shash Parda (Shahh Marda)	شش پرده (شش مرده)	120	93	E	409 E	
125	Noor Abad	نور اباد	140	650	E	-	
126	Nang Abad-i-Badloo	ننگ اباد بدلو	200	118	E	409 E	
127	Qabool Daraz	قبول دراز	500	209	E	409 E	
128	Naqi Abad	نقی اباد	120	182	W	409 C	
	1.Arab Abad	عرب اباد	80	*	W	-	
	2.Sar Asyab	سر اسیاب	-	*	-	-	
	3.Khwaja Khezer	خواجه خضر	-	*	-	-	
	4.Owlang-i-Haroon	اولنگ هارون	35	*	W	-	
129	Rubat wa Rosh-i-Mir Haider	رباط وروش میر حیدر	120	196	E	409 E	
130	Katni	کتنی	250	140	E	409 E	
131	Polal-i-Khwaja Rafi(Pooran-i-Haji Rafi)	پولال خواجه رفیع (پوران حاجی رفیع)	400	14	W	-	
132	Murshed Abad	مرشد اباد	19	19	E	-	
133	Pul-i-Salar	پل سالار	24	24	W	408 D	

ولسوالی ـ علاقه‌داری انجیل

Woluswali-Alaqadari Enjeel

نمبرمسلسل Serial No.	اسم قریه Village Name	نفوس Population: معلومات وزارت زراعت‌وآبیاری MAI	نفوس Population: معلومات وزارت داخله Wol.	سمت‌وقوع قریه‌ازمرکز ولسوالی Dir. from Wol. Cent.	نمبر نقشه Map No.	ملاحظات Remarks
134	Baisha-i-Mukhtar (Sayed Mukhtar) بیشه مختار (سید مختار)	45	45	N	-	
135	Hawadeh(Deh-Hawa) هواده (ده هوا)	140	129	W	409 C	
136	Jalwarcha(Haloo Darcha) جلوارچه (حلو درچه)	1000	262	E	-	
137	Sahar Khaiz سحر خیز	180	167	W	-	
138	Mughul Bacha مغل بچه	70	84	W	409 C	
139	Naween-i-Ulya نوین علیا	600	494	E	409 E	
140	Karaizak کاریزك	150	106	NE	409 C	
141	Kadestan کدستان	308	353	NE	409 C	
142	Chahar Bagh-i-Mehr Darah (Chahar Bagh-i-Firoza) چار باغ مهر دره (چهار باغ فیروزه)	100	188	N	-	
143	Rubat-i-Turk-ha رباط ترکها	60	123	W	-	
144	Deh Uzbak ده ازبك	*	100	W	409 C	
145	Beland Shahi بلند شاهی	*	119	W	408 D	
146	Pooran-i-Khasa پوران‌خاصه	*	49	W	409 E	
147	Deh-i-Shaikh ده شیخ	*	124	W	409 E	
148	Nau Badam نو بادام	*	650	E	409 E	
149	Naqash نقاش	*	114	E	409 E	
150	Rubat-i-Nau رباط نو	*	116	E	409 F	
151	Chongar چونگر	*	261	E	409 F	
152	UrdooKhan اردو خان	*	267	E	409 E	
153	Jalwardi جلوردی	*	133	E	409 E	

ولسوالی ـ علاقه‌داری انجیل

Woluswali-Alaqadari Enjeil

نمبرمسلسل Serial No.	اسم قریه Village Name		نفوس Population: معلومات وزارت زراعت‌وآبیاری MAI	نفوس Population: معلومات وزارت‌داخله Wol.	سمت‌وقوع قریه‌ازمرکز ولسوالی Dir. from Wol. Cent.	نمبر نقشه Map No.	ملاحظات Remarks
154	Karta	کارته	*	1150	N	409 E	
155	Rahim Abad	رحیم اباد	*	36	E	—	
156	Qala-i-Habib Khan	قلعه حبیب خان	*	52	W	-	
157	Alwand	الوند	*	219	W	-	
158	Bushran	بشران	500	259	W	-	
159	Mahochi	محو چی	*	12	SW	-	
160	Asya Kol	اسیا کول	*	44	W	-	
161	Qala-i-Rahim Khan	قلعه رحیم خان	*	51	W	-	
162	Ahmadi wa Baghcha-i-Uzbak	احمدی وباغچه ازبك	*	82	W	-	
163	Grozan	گروزان	*	421	E	-	
164	Rubat-i-Sarwestan	رباط سرو ستان	*	116	W	-	
165	Kaber zan	کبر زان	*	748	W	-	
166	Maiferosh	میفروش	*	69	W	-	
167	Mahala-i-Mushwani	محله‌مشوانی	*	124	W	-	
168	Qala-i-Shater	قلعهٔ شاطر	*	204	N	*	
169	Fateh Abad	فتح اباد	*	23	E	-	
170	Feraidoon Abad	فریدون اباد	*	86	E	-	
171	Rakhna	رخنه	*	104	E	-	
172	Shadmand	شادمند	*	131	S	-	
173	Buzdanak-i-Hasan Khan	بزدانك حسن‌خان	*	196	W	-	

ولسوالی ـ علاقه‌داری انجیل

Woluswali-Alaqadari Enjeel

نمبرمسلسل Serial No.	اسم قریه Village Name		نفوس Population: معلومات وزارت زراعت‌وآبیاری MAI	نفوس Population: معلومات وزارت‌داخله Wol.	سمت‌وقوع قریه‌ازمرکز ولسوالی Dir. from Wol. Cent.	نمبر نقشه Map No.	ملاحظات Remarks
174	Jughartan-i-Hazrat Saheb	جغرتان حضرت صاحب	*	75	W	-	
175	Mahala-i-Haji Rafi	محله حاجی رفیع	*	70	W	-	
176	Mahala-i-Pooran-i-Haji Rafi	محله پوران حاجی رفیع	*	14	W	-	
177	Aziz Road	عزیز رود	*	104	E	-	
178	Buzdanak-i-Sufla	بزدانك سفلی	*	269	E	-	
179	Buzdanak-i-Ulya	بزدانك علیا	*	190	E	-	
180	Maqsood Abad	مقصود اباد	-	19	W	-	
181	Dastgard	دستگرد	-	180	W	-	
182	Bagh-i-Shah	باغ شاه	-	19	N	-	
183	Kushk	کشك	-	523	E	-	
184	Dar Qara	در قره	-	222	W	-	
185	Khwaja Sarmad	خواجه سرمد	50	*	N	-	
186	Kamar Zan	کمر زن	1600	-	E	-	
187	Karaiz-i-Ulya	کاریز علیا	1000	-	N	-	
188	Karaiz-i-Sufla	کاریز سفلی	1200	-	N	-	
189	Zucha	زچا	500	-	W	-	
190	Beland Hass	بلند هاس	140	-	W	-	
191	Kushk Ali	کشك علی	300	-	E	-	
192	Har Zaman	هرزمان	160	-	SE	-	
193	Taht Road-i-Hailan	تحت رود هیلان	65	-	E	-	
194	Beland Hari Road	بلند هریرود	60	-	E	-	

ولسوالی ـ علاقه‌داری انجیل

Woluswali-Alaqadari Enjeel

نمبرمسلسل Serial No.	اسم قریه Village Name		نفوس Population: معلومات وزارت زراعت‌وآبیاری MAI	نفوس Population: معلومات وزارت‌داخله Wol.	سمت‌وقوع قریه‌ازمرکز ولسوالی Dir. from Wol. Cent.	نمبر نقشه Map No.	ملاحظات Remarks
195	Shewan	شیوان	100	-	N	409 E	
196	Jadah	جاده	400	-	W	-	
197	Rubat-i-Gamaish-ha	رباط گامشها	120	-	E	-	
198	Rubat	رباط	150	-	N	-	
199	Dah Sawar	ده سوار	400	-	S	-	
200	Murashan	مراشان	900	-	N	-	
201	Naubaz	نوباز	750	-	N	-	
202	Asbart	اسبارت	40	-	W	-	
203	Mazra-a	مزرعه	60	-	W	-	
204	Mazra-a Abdul Haleem	مزرعه عبدالحلیم	270	-	W	-	
205	Marmak	مرماك	476	-	W	-	
206	Abu Talha	ابو طلحه	90	-	E	-	
207	Chwdan	چودن	240	-	E	-	
208	Sarak Abad	سرك اباد	60	-	W	-	
209	Jabala-i-Habibullah	جباله حبیب الله	100	-	N	-	
210	Hazar Rang	هزار رنگ	300	-	S	-	
211	Aseed	اسید	300	-	N	-	
212	Jalalluddin	جلال الدین	200	-	E	-	
213	Qaid doz Abad	قید دوزاباد	220	-	E	-	
214	Lukasi	لکاسی	180	-	E	-	
215	Rubat-i-Ghani-ulah	رباط غنی اله	40	-	W	-	
216	Sad Mand	ساد مند	230	-	E	-	

ولسوالی ـ علاقه‌داری انجیل

Woluswali-Alaqadari Enjeel

نمبرمسلسل Serial No.	اسم قریه Village Name		نفوس Population: معلومات وزارت زراعت‌وآبیاری MAI	نفوس Population: معلومات وزارت‌داخله Wol.	سمت‌وقوع قریه‌ازمرکز ولسوالی Dir. from Wol. Cent.	نمبر نقشه Map No.	ملاحظات Remarks
217	Chashma-i-Azizan	چشمه عزیزان	300	-	N	-	
218	Mahal-i-Sornai	محل سورنی	100	-	N	-	
219	Sald Ram	سلدرم	*	-	-	-	
220	Tawsan	توسان	*	-	-	-	
221	Turki-Sufla	ترك سفلی	*	-	-	-	
222	Shatas-i-Sufla	شتوس سفلی	*	-	--	-	
223	Qartarn-i-Sufla	قرترن‌سفلی	*	-	-	-	
224	Shaaran	شیران	500	-	S	-	
225	Red Khan	راد خان	300	-	E	-	

معرفی مختصر و لسوالی ـعـلاقـه دار ی گـذره

Woluswali/Alaqadari Summary for GUZARAH

اسم ولسوالی / علاقه‌داری		نمبر کود		اسم مرکز	
Woluswali Name:	Guzarah گـذره	Code No.:	2003	Center Name:	-
Alaqadari Name	-	Code No.	-	Center Name	-
Area (Sq. Km.)	1597			مساحت (کیلو متر مربع)	
Altitude of the MCD Center (m):	900			ارتفاع مرکز ازسطح بحر (متر)	
Lat. and Long. of the MCD center:	34°,14′ N - 62° -13′ E			طول وعرض البلد مرکز	
Inclusive Maps:	408 - F / 409 - E/409 - F 415 - A			نقشه های مشتمل :	
Total pop. (MAI):	39000			مجموع نفوس به اساس معلومات‌وزارت زراعت وآبیاری	
Total Pop. (Wol):	27615			مجموع نفوس به اساس معلو ما ت وزارت داخله .	
Year and basis for Wol. Pop.:	AA - 1957			سال واساس تخمین نفـــو س وزارت داخله (ولسوالی)	
Total No. of villages according to Woleswal's list.	143 (133)			مجموع قریه هابا ساس معلومات وزارت داخله (ولسوالی)	

Distribution of Vills. by Wol. Pop. size: **تقسیمات قریه ها باساس تعداد گروههای نفوس :**

	0—250	251—500	501—1000	1001 and above	Total
تعداد قریه No. of Villages:	105(98)	25 (25)	10(9)	3 (1)	143 (133)
نفوس Population:	10934	8437	6051	2193	27615

ولسوالی ـ علاقه‌داری گذره

Woluswali-Alaqadari Guzara

نمبرسلسل Serial No.	اسم قریه Village Name		نفوس Population: معلومات وزارت زراعت‌وآبیاری MAI	نفوس Population: معلومات وزارت‌داخله Wol.	سمت‌وقوع قریه‌ازمرکز ولسوالی Dir. from Wol. Cent.	نمبر نقشه Map No.	ملاحظات Remarks
1	Badya Nesshen Chashma-i-Surkh (Badya Nesheen)	بادیه نشین‌چشمه سرخ (بادیه نشین)	220	104	W	-	
	1.Ali Chap	علی چپ	300	*	W	-	
2	Deh Nau	ده نو	320	208	W	409 E	
3	Gosh Mir	گوشمیر	400	208	N	409 E	
4	Deh Tapa	ده تپه	250	221	N	909 E	
	1.Deh Tapa-i-Ustanha	ده تپه استانها	-	*	-	-	
5	Kancha	کنچه	150	61	N	-	
6	Isterab	استراب	100	66	W	409 E	
7	Qorchank	قورچانك	250	246	W	409 E	
8	Chaka	چکه	450	314	W	408 F	
9	Manzel Khwaja	منزل خواجه	500	109	S	-	
10	Hasan Abad	حسن‌اباد	250	261	N	409 E	
11	Rubat-i-Aqacha	رباط اقچه	280	101	E	-	
12	Gul Khurma	گل خرما	500	374	E	-	
13	Rubat-i-Nau	رباط نو	120	109	E	-	
14	Kol	کول	280	255	E	409 E	
15	Pul-i-Mastan	پل مستان	80	54	E	-	
16	Shamqka	شمکه	120	78	E	-	
17	Rubat-i-Mirak	رباط میرك	260	182	E	-	
18	Qaymast	قیمست	270	174	E	409 E	
19	Karaiz-i-Akhund	کاریز اخند	90	78	N	-	

ولسوالی ـ علاقه‌داری گذره
Woluswali-Alaqadari Guzara

نمبرمسلسل Serial No.	اسم قریه Village Name		نفوس Population: معلومات وزارت زراعت‌وآبیاری MAI	نفوس Population: معلومات وزارت‌داخله Wol.	سمت‌وقوع قریه‌ازمرکز ولسوالی Dir. from Wol. Cent.	نمبر نقشه Map No.	ملاحظات Remarks
20	Karaiz-i-Mula	کاریز ملا	220	93	S	409 E	
21	Buda wi	بداوی	115	46	SE	-	
	1.Badawi	بدوی	100	*	SE	409 E	
22	Chah-i-Abdul	چاه عبدل	80	37	NW	-	
23	Chah Shor	چاه شور	200	116	W	-	
24	Gul Kandi	گل کندی	600	336	W	-	
25	Kort-i-Sufla	کورت سفلی	1300	900	E	409 E	
26	Sair Nan	سیر نان	600	432	W	-	
27	Kalata Khalil	کلاته خلیل	500	200	W	-	
28	Nesheen	نشین	280	922	E	409 E	
29	Ali Abad	علی اباد	190	40	E	-	
30	Toghchi	توغچی	120	113	E	409 E	
31	Ahmad Abad	احمد اباد	30	30	E	409 E	
32	Asyacha	اسیاچه	260	355	E	409 E	
33	Baichighi	بیچیغی	55	629	E	-	
	1.Deh Shadi	ده شادی	*	*	-	409 E	
34	Dadshan	داشان	470	531	E	409 E	
35	CharKabootar	چار کبوتر	520	535	E	-	
	Siyahwashan	سیاهوشان	3600	-	E	409 E	
36	1.Mahal-i-kal-i-Sekand ari	محل کال سکندری	-	216	E	-	
37	2.Mahal-i-Ataula	محل عطا الله	-	59	E	-	
38	3.Mahal-i-Emarat	محل عمارت	-	39	E	-	
39	4.Mahal-i-Sar-i-Kocha	محل سرکوچه	-	40	E	-	

ولسوالی ـ علاقه‌داری گذره

Woluswali-Alaqadari Guzara

نمبرمسلسل Serial No.	اسم قریه Village Name	نفوس Population: معلومات وزارت زراعت‌وآبیاری MAI	نفوس Population: معلومات وزارت‌داخله Wol.	سمت‌وقوع قریه‌ازمرکز ولسوالی Dir. from Wol. Cent.	نمبر نقشه Map No.	ملاحظات Remarks
40	5.Mahal-i-Manzel محل منزل	*	24	-	-	
41	6.Mahal-i-Noorzai محل نورزی	*	24	-	-	
42	7.Mahal-i-Aghaha محل اغاها	*	87	-	-	
43	8.Mahal-i-Shah Natara محل شاه نتره	*	62	-	-	
44	9.Mahal-i-Mohd. Omer Khan محل محمدعمر خان	-	36	-	-	
45	10.Mahal-i-Khalo Azim Khan محل خالو عظیم خان	*	72	-	-	
46	11.Mahal-i-Baboriha wa Qazi ha محل بابری‌ها و قاضی ها	*	69	-	-	
47	12.Mahal-i-Khan Aqa محل خان‌اقا	-	87	-	-	
48	13.Mahal-i-Mirza محل میرزا	-	40	-	-	
49	14.Mahal-i-Hawz-i-Bazar(Karaiz-i-Bazar) محل حوض‌بازار (کاریز حوض)	*	80	-	-	
50	15.Mahal-i-Pul-i Kenjan(Senjan) محل پل‌کنجان (سنجان)	-	128	-	-	
51	16.Mahal-i-Sar-i Kunj-i-Pul-i Kenjan محل سرکنج پل کنجان	-	72	-	-	
52	17.Mahal-i-Sangar محل سنگر	-	192	-	-	
53	18.Mahal-i-Pul-i Kenjan محل پل کنجان	-	206	-	-	
54	19.Mahal-i-Kanda-hari ha محل قندهاری‌ها	-	176	-	-	
55	20.Bala Mahal بالا محل	-	35	-	-	
56	21.Mahal-i-Sahebzada wa H.Ghafoor محل صاحب‌زاده‌وحاجی غفور	-	296	-	-	

ولسوالی ـ علاقه‌داری گذره
Woluswali-Alaqadari Guzara

نمبرمسلسل Serial No.	اسم قریه Village Name		نفوس Population: معلومات وزارت زراعت‌وآبیاری MAI	نفوس Population: معلومات وزارت‌داخله Wol.	سمت‌وقوع قریه‌ازمرکز ولسوالی. Dir. from Wol. Cent.	نمبر نقشه Map No.	ملاحظات Remarks
57	Mahala-i-Khwaja Shahabuddin	محله خواجه شهاب الدین	220	251	E	-	
58	Urdoo Bagh	اردو باغ	500	220	E	409 E	
59	Nagahan	ناگهان	300	156	E	409 E	
60	Kala Gerd	کله گرد	500	188	NW	409 E	
61	Mahala-i-Dasht	محلهٔ دشت	300	317	SW	-	
62	Qasr-i-Yahya	قصر یحیی	150	52	E	-	
63	Kalata-i-Mazrea	کلاته مزرعه	80	94	W	409 E	
	1.Mazrea	مزرعه	100	*	W	409 E	
	2.Koma	کومه	30	*	W	409 E	
64	Qala-Yusuf Khan	قلعهٔ یوسف خان	150	134	E	-	
65	Qala-i-Bakhtiyari	قلعهٔ بختیاری	300	269	W	-	
66	Qalb-i-Shah	قلب شاه	250	49	W	-	
67	Gashenja	گاشنجه	203	165	W	409 E	
68	Khwaja Alem	خواجه عالم	300	216	W	409 E	
69	Rubat-i-Mirza	رباط میرزا	100	83	W	409 E	
70	Farja-ee	فرجائی	300	272	W	-	
71	Shams Abad	شمس‌اباد	150	172	W	409 E	
72	Farashan	فراشان	250	132	W	409 E	
73	Gawashan	گواشان	300	290	E	-	
74	Beland Ab	بلندآب	550	189	NW	-	
75	Charmgaran	چرمگران	400	73	S	-	
76	Kol Kand-i-Sar Beland	کل کند سربلند	450	125	W	-	

ولسوالی ـ علاقه‌داری گذره

Woluswali-Alaqadari Guzara

نمبرمسلسل Serial No.	اسم قریه Village Name		نفوس Population: معلومات وزارت زراعت‌وآبیاری MAI	نفوس Population: معلومات وزارت‌داخله Wol.	سمت‌وقوع قریه‌ازمرکز ولسوالی Dir. from Wol. Cent.	نمبر نقشه Map No.	ملاحظات Remarks
77	Ghoran	غوران	717	636	W	409 E	
78	Taizan	تیزان	600	598	W	409 E	
79	Karaiz-iSofi	کاریز صوفی	200	153	W	409 E	
80	Koofan	کوفان	300	493	W	409 E	
81	Gul Bafha	گل بافها	350	290	NW	409 E	
82	Akhundan	آخندان	100	131	NW	-	
83	Asfaghan	اصفغان	200	373	SW	409 E	
84	Gor Safaid	گر سفید	280	124	SW	415 A	
85	Chashma-i-Khoni	چشمهٔ خونی	190	102	S	415 A	
86	Chah Gazak	چاه گزك	70	66	SW	-	
87	Chah-i-Bolbol	چاه بلبل	180	50	W	-	
88	Nayestan	نیستان	195	89	S	415 A	
89	Shorab	شوراب	100	85	S	-	
	Shaheedan	شهیدان	350	-	SW	-	
90	Badya Nesheen Jam -i-Amir Jan	بادیه نشین جمع امیرجان	-	33	-	-	
91	Chah-i-Rakhna	چاه رخنه	200	134	SW	-	
92	Khenjak-i-Mana	خنجك منه	180	20	W	-	
93	Jar-i-Galoolak	جر گلولك	370	102	S	-	
	1.Chah-i-Kamarak	چاه کمرك	140	*	-	-	
94	Char Burjak	چار برجك	670	381	W	409 E	
95	Khelchan	خلچان	600	253	W	-	
96	Shukoor Khani	شکورخانی	350	163	SE	-	

ولسوالي ـ علاقه‌داری گذره

Woluswali-Alaqadari Guzara

نمبرمسلسل Serial No.	اسم قریه Village Name		نفوس Population: معلومات وزارت زراعت‌وآبیاری MAI	نفوس Population: معلومات وزارت‌داخله Wol.	سمت‌وقوع قریه‌ازمرکز ولسوالی Dir. from Wol. Cent.	نمبر نقشه Map No.	ملاحظات Remarks
97	Mahala-i-Baghbanha	محله‌ٔباغبانها	380	229	S	-	
98	Talas(Talashi)	تلاث (تلاشی)	650	405	W	-	
99	Zangan	زنگان	150	142	W	409 E	
100	Qulba Gaz	قلبه گز	300	223	W	409 E	
101	Dimnar	دیمنار	200	141	W	408 F	
102	Sanogerd	سنو گرد	700	429	W	409 E	
103	Qasr-i-Anbiya	قصر انبیاء	100	88	W	-	
104	Dezaq	دیزق	150	193	W	409 E	
105	Mahala-i-Waqf	محله‌ٔ وقف	90	70	W	-	
106	Rubat-i-Sulaiman	رباط سلیمان	50	129	N	409 E	
	1.Rahim Abad	رحیم اباد	80	*	W	409 E	
107	Odwan	اُدوان	150	124	W	409 E	
108	Qala-i-Wakil	قلعه‌ٔ وکیل	90	90	W	409 E	
109	Char Kabooter Khan	چار کبوترخان	66	76	W	409 E	
110	Kort-i-Ulya	کورت علیا	1300	574	W	-	
111	Pusht-i-Koh-i Mula Yassin	پشتکوه ملا یاسین	650	360	SW	409 E	
112	Ziyarat Jah	زیارت‌جاء	2800	2193	W	409 E	
	1.Joyan	جویان	*	*	W	-	
	2.Baqa-i-Ziyarat Jah	بقه زیارت جاء	*	*	-	-	
113	Qulba-i-Naser	قلبه ناصر	180	52	NW	-	
114	Murghab	مرغاب	500	317	W	409 E	

نمبرمسلسل Serial No.	اسم قریه Village Name	نفوس Population: معلومات وزارت زراعت‌وآبیاری MAI	نفوس Population: معلومات وزارت‌داخله Wol.	سمت‌وقوع قریه‌ازمرکز ولسوالی Dir. from Wol. Cent.	نمبر نقشه Map No.	ملاحظات Remarks
115	Rubat-i-Saheb zada رباط صاحبزاده	100	46	S	409 E	
116	Rubat-i-Subcha bar رباط سبچه بار	960	197	S	409 E	
117	Mughol Bacha مغول بچه	40	171	SW	-	
118	Khoshnoodi خوشنودی	129	156	S	-	
119	Mirmana میرمنه	10	77	S	409 E	
120	Malan مالان	1200	726	W	409 E	
121	Kalata-i-Behbood Khan کلاته بهبود خان	120	325	W	-	
122	Gunbadi-iYaratoo ha گنبدی یارتوها	*	84	S	409 E	
123	Badya Nesheen-i-Pir Surkh بادیه نشین‌پیر سرخ	*	74	S	409 E	
124	Tanghar Chan تنغار چان	*	173	W	409 E	
125	Rawza Bagh روضه باغ	*	139	Center	409 E	
126	Qalb-i-Shah قلب شاه	*	49	W	-	
127	Badya Nesheen-i-Akhundzada بادیه نشین اخند زاده	*	137	-	-	
128	Shanba Abad شنبه اباد	*	11	NE	-	
129	Badya Nesheen Pir Turk بادیه نشین‌پیر ترک	*	70	-	-	
130	Kham-i-Ziyarat خم زیارت	*	429	SE	-	
131	Chashm-i-Mula Yassin چشم ملا یاسین	*	360	S	-	
132	Posteendoz پوستین‌دوز	*	166	S	-	
133	Manzeli-Khwaja ha منزل خواجه ها	-	109	SW	-	

ولسوالی ـ علاقه‌داری گذره

Woluswali-Alaqadari Guzara

نمبرمسلسل Serial No.	اسم قریه Village Name	نفوس Population: معلومات وزارت زراعت‌وآبیاری MAI	نفوس Population: معلومات وزارت‌داخله Wol.	سمت‌وقوع قریه‌ازمرکز ولسوالی Dir. from Wol. Cent.	نمبر نقشه Map No.	ملاحظات Remarks
134	Gul-i-Khwaja Siryab گل خواجه سیریاب	500	-	E	-	
135	Kandi کندی	160	-	S	-	
136	Sar-i-Zanoo سر زانو	*	-	-	-	
137	Jayadah جیاده	450	-	W	-	
138	Deh Ashta ده اشتا	*	-	-	-	
139	Dakhaloo دخلو	*	-	W	-	
140	Badri بدری	90	-	N	-	

معرفی مختصر و لسوالی ـعـلاقـه دار ی پـښتون زر غون

Woluswali/Alaqadari Summary for PASHTOON ZARGHOON

اسم ولسوالی / علاقه‌داری		نمبر کود		اسم مر کز	
Woluswali Name:	Pashtoon Zarghoon پښتون زر غون	Code No.:	2004	Center Name:	-
Alaqadari Name	-	Code No.	-	Center Name	-

Area (Sq. Km.)	1737	مساحت (کیلو متر مربع)
Altitude of the MCD Center (m):	1100	ارتفاع مرکز ازسطح بحر (متر)
Lat. and Long. of the MCD center:	34°,14' N - 62°,41' E	طول وعرض البلد مر کز
Inclusive Maps:	409 - E / 409 - D 409 - F 415 - B	نقشه های مشتمل :
Total pop. (MAI):	19016	مجموع نفوس به اساس معلومات‌وزارت زراعت وآبیاری
Total Pop. (Wol):	16913	مجموع نفوس به اساس معلو ما ت وزارت داخله .
Year and basis for Wol. Pop.:	AA - 1957	سال واساس تخمین نفـــو س وزارت داخله (ولسوالی)
Total No. of villages according to Woleswal's list	147 (112)	مجموع قریه هابا ساس معلومات وزارت داخله (ولسوالی)

Distribution of Vills. by Wol. Pop. size: **تقسیمات قریه ها باساس تعداد گروههای نفوس :**

	0—250	251—500	501—1000	1001 and above	Total
تعداد قریه No. of Villages:	118 (97)	18 (11)	11 (4)	- (-)	147 (112)
نفوس Population:	10728	3675	2510	-	16913

ولسوالی ـ علاقه‌داری پشتون زرغون

Woluswali-Alaqadari Pashtoon Zarghoon

نمبرمسلسل Serial No.	اسم قریه Village Name		نفوس Population: معلومات وزارت زراعت وآبیاری MAI	نفوس Population: معلومات وزارت داخله Wol.	سمت وقوع قریه ازمرکز ولسوالی Dir. from Wol. Cent.	نمبر نقشه Map No.	ملاحظات Remarks
1	Baee	بائی	140	140	NW	409 E	
2	Deh Shaker	ده شکر	155	159	NW	409 E	
3	Ghoran	غوران	224	224	NW	409 E	
4	Mamoora	معموره	238	238	NW	409 F	
5	Safaidan-i-Sufla	سفیدان سفلی	125	125	W	409 F	
6	Safaidan-i-Ulya	سفیدان علیا	-	60	W	-	
7	Gaja	گاجه	40	40	SW	409 F	
8	Geemak	گیمك	75	80	S	-	
9	Khusraw	خسرو	85	85	SW	409 F	
10	Sora(Lora)	سوره (لوره)	20	75	SW	409 F	
11	Marabad(Marwa)	مارابا د (ماروا)	710	654	NE	-	
12	Dahanni-Masjed	د هن مسجد	88	88	S	-	
1	Amal-i-Ghori	عمل غوری	90	*	S	-	
13	Deh Kushk	د ه کشك	185	138	S	409 F	
14	Chat	چات	70	*	S	409 F	Ind. Village
15	Kushk-i-Haibat	کشك هیبت	262	262	W	-	
	1.Shair Khan	شیرخان	70	*	W	-	
16	Fushgan	فشگان	558	558	E	-	
17	Yahya Abad	یحیی آباد	220	*	E	-	Ind. Village
18	Kort-i-Khwaja	کورت خواجه	178	178	E	409 F	
19	Mir Abad-i-Sufla	میرآباد سفلی	204	204	E	409 F	
20	Mir Abad-i-Ulya	میرآباد علیا	54	170	E	409 F	
21	Deh Mirsad	د ه میرصد	110	110	NW	409 F	

ولسوالی ـ علاقه‌داری پشتون زرغون

Woluswali-Alaqadari Pashtoon Zarghoon

نمبرمسلسل Serial No.	اسم قریه Village Name		نفوس Population: معلومات وزارت زراعت‌وآبیاری MAI	نفوس Population: معلومات وزارت‌داخله Wol.	سمت‌وقوع قریه‌ازمرکز ولسوالی Dir. from Wol. Cent.	نمبر نقشه Map No.	ملاحظات Remarks
22	Kushk-i-Serwan	کشك سیروان	220	368	N	409 F	
23	Abgarmi	اب گرمی	175	151	SW	-	
24	Goran	گوران	370	369	E	409 F	
25	Deh Mogholan	ده مغلان	230	29	W	409 F	
26	Qasr-i-Nasser	قصر ناصر	124	245	W	-	
27	Ton yan	توتیان	160	228	NW	409 F	
28	1.Ali Abad	علی‌اباد	30	*	W	-	
29	Goran	گوران	15	95	NW	-	
30	Taqcna	قاقچه	85	326	SE	409 F	
31	Taghma	طاغمه	126	53	N	409 F	
32	Senjetak	سنجتك	98	80	NW	409 F	
33	Miyan-i-do joy Miyan Joy	میان دوجوی (میان‌جوی)	129	125	NW	409 F	
	1.Miyan Joy-i-Abdur Rahman	میان‌جوی عبدالرحمن	20	*	W	-	
	2.Miyan Joy-i-Moh'd Akbar	میان‌جوی محمداکبر	725	*	W	-	
34	Gim	گم	300	195	Center	409 F	
35	Dasht-i-Boom	دشتبوم	121	224	W	-	
	1.Rakhna Kambur-aq	رخنه کمبراق	82	*	W	-	
36	Gul Mir	گل میر	375	684	W	409 F	
	1.Fakher Abad	فخرآباد	140	*	W	-	
	2.Mir Sekandar	میر سکندر	123	*	W	-	
37	Paranjan	پارنجان	65	164	NE	409 F	

ولسوالی ـ علاقه‌داری پشتون زرغون

Woluswali-Alaqadari Pasntoon Zarghoon

نمبر مسلسل Serial No.	اسم قریه Village Name	نفوس Population: معلومات وزارت زراعت وآبیاری MAI	نفوس Population: معلومات وزارت داخله Wol.	سمت وموقع قریه نسبت مرکز ولسوالی Dir. from Wol Cent.	نمبر نقشه Map No.	ملاحظات Remarks
38	Charburjak چار برجك	220	181	NE	409 F	
39	Qala-i- Yusuf khan قلعه‌یوسفخان	260	183	NE	409 F	
40	Sangar سنگر	122	153	NE	-	
41	Dahan Dawri Moghul دهن‌دوری معل	120	122	S	-	
42	Joy-i-Nau جوی نو	28	28	NW	409 E	
43	Garwa گروه	40	180	S	409 F	
	1.Sang-i-Soorakh سنگ سوراخ	65	*	S	409 F	
44	Neem Murdan-i-Safaidan(Neem Murdan) نیمرده سفیدان (نیم مرده)	135	35	W	-	
45	Karaiz-i-Makhatoo کاریزمخاتو	401	24	SW	-	
46	Habalan حبلان	20	23	SE	-	
47	Qaisarak قیصارك	35	86	SE	409 F	
48	Khwaja Mohammad-i-Ostad خواجه محمد استاد	40	188	N	409 F	
	1.Sucha سچه	45	*	N	409 F	
	2.boryabaf-i-Afghani بوریاباف افغانی	130	*	NE	409 F	
49	Balkhiyan بلخیان	120	131	NW	409 F	
50	Band Abad بند اباد	1220	176	NE	409 F	
51	Haroon هارون	320	184	NE	-	
52	Ghawpurwa غوپروا	125	125	E	-	
53	Bawran(Maldar) بورانه مالدار)	120	325	SE	409 F	
	1.Golak-i-Hamam گلك حمام	61	*	SE	-	
	2.Gola Shahr(Nola Shahr) گولهشهر(نوله شهر)	50	*	SE	-	

ولسوالی ـ علاقه‌داری پشتون زرغون

Woluswali-Alaqadari Pashtoon Zarghoon

نمبرمسلسل Serial No.	اسم قریه Village Name		نفوس Population: معلومات وزارت زراعت‌وآبیاری MAI	نفوس Population: معلومات وزارت داخله Wol	سمت‌وقوع قریه‌ازمرکز ولسوالی Dir. from Wol. Cent.	نمبر نقشه Map No.	ملاحظات Remarks
54	Rubat-i-GulBibi	رباط گل بی بی	65	83	NW	409 F	
55	Sabaqan	سبقان	320	54	NW	-	
56	Amergerd wa Lag Lag Khana	امرگرد ولگ لگ خانه	-	223	W	-	
	1.Lag Lag Khana	لگ لگ‌خانه	-	*	-	-	
	2.Amer-gerd	امر گرد	20	*	W	-	
57	Bagh-i-Mirshah	باغ میر شاه	20	21	NE	409 F	
	1.Pulma	پل مه	*	*	-	-	
58	Boryabaf-i-Qebchan	بوریاباف قبچان	309	309	-	409 F	
59	Juz Abad	جز اباد	260	260	E	-	
60	Rubat-i-Adham	رباط ادهم	100	64	E	409 F	
61	Shah Abad-i-Balooch	شاه اباد بلوچ	196	93	W	409 F	
62	Qazaq-i-Ulya	قزاق‌علیا	91	151	NW	409 E	
	1.Qazak-i-Wasati	قزاق وسطی	123	*	-	-	
	2.Boka	بوکه	82	*	W	409 E	
63	Qazak-i-Sufla	قزاق سفلی	110	91	W	-	
	1.Qazak	قزاق	90	*	W	-	
64	Deh Lata	ده لته	120	23	W	409 E	
	1.Rubat-i- Ghawsi	رباط غوثی	60	*	NW	-	
65	Langar	لنگر	350	102	NE	409 F	
66	Rawandan	روندان	103	103	E	-	
67	Dasht-i-Bala	دشت بالا	87	87	E	409 F	
68	Zaman Abad	زمان‌اباد	167	167	N	409 F	

ولسوالی ـ علاقه‌داری پشتون زرغون
Woluswali-Alaqadari Pashtoon Zarghoon

نمبرمسلسل Serial No.	اسم قریه Village Name		نفوس Population: معلومات وزارت زراعت‌وآبیاری MAI	نفوس Population: معلومات وزارت داخله Wol.	سمت‌وقوع قریه‌ازمرکز ولسوالی Dir. from Wol. Cent.	نمبر نقشه Map No.	ملاحظات Remarks
	1.Khair Abad	خیر اباد	260	*	N	-	
	2.Khwaja Darah	خواجه دره	50	*	NW	409 D	
69	Sarab	سراب	200	216	NW	409 F	
70	Ali Bahram-i-Awal (Ali Bahram)	علی بهرام اول (علی بهرام)	185	45	N	409 F	
	1.Rubat-i-Hafez	رباط حافظ	40	*	W	-	
71	Ali Bahram-i-Dowom	علی بهرام دوم	295	324	N	-	
72	Char Hayat	چارحیات	200	*	NW	-	Ind. V.
73	Morchaghal	مورچه غال	160	*	NW	-	Ind. V.
74	Nai Toota	نی توته	75	*	NW	-	Ind. V.
75	Dah Shaikh	دَه شیخ	125	85	W	409 F	
	1.Qulba-i-Hamza	قلبه همزه	20	*	W	-	
76	Sayed Abad	سیدآباد	59	59	W	409 F	
77	Hasan Abad	حسن‌آباد	80	80	W	-	
78	Rubat-i-Sulaiman	رباط سلیمان	88	88	W	409 F	
79	Mahala-i-Sicha	محلهٔ سیچه	40	56	W	-	
80	Karaiz-i-Sultan	کاریز سلطان	61	60	SW	409 F	
81	Toodi	تودی	43	97	SW	409 F	
82	Manzel	منزل	392	392	W	-	
	1.Siya Gerd	سیاه گرد	130	*	NW	-	
83	Zawq Abad	زوق اباد	176	180	E	-	
84	Qayestan	قیستان	79	79	E	-	
85	Kham Pul-i-Pada	خم پل پده	100	102	E	409 F	

ولسوالی ـ علاقه‌داری پشتون‌زرغون

Woluswali-Alaqadari Pashtoon Zarghoon

نمبر مسلسل Serial No.	اسم قریه Village Name		نفوس Population: معلومات وزارت زراعت‌وآبیاری MAI	نفوس Population: معلومات وزارت داخله Wol.	سمت‌وقوع قریه‌ازمرکز ولسوالی Dir. from Wol. Cent.	نمبر نقشه Map No.	ملاحظات Remarks
86	Chawarchi	چورچی	75	55	E	-	
87	Langar Khwaja	لنگرخواجه	170	77	E	-	
88	Shah Abad	شاه اباد	190	429	W	-	
89	Beland Ab	بلند آب	*	180	E	409 F	
90	Salimi	سلیمی	*	614	W	409 F	
	1.Rubat-i-Shahr-yar	رباط شهریار	30	*	NW	409 E	
	2.Joy Miram	جوی میرام	500	*	W	-	
	3.Rubat-i-Fazlullah	رباط‌فضل‌اله	88	*	W	-	
	4.Owlang-i-Haji Mir Khan	اولنگ حاجی میرخان	25	*	SW	-	
91	Posteen	پوستین	*	24	N	409 F	
92	Goosh	گوش	*	53	N	409 F	
93	Khwaja Mohammad Chenar	خواجه محمد چنار	*	102	SE	-	
94	Dogh Abad	دوغ اباد	*	73	NW	-	
95	Rubat-i-Khwaja	رباط خواجه	-	40	-	-	
	1.Mahala-i-Nawbar	محله نوبر	120	*	SW	-	
96	Kandoor	کندور	-	128	-	-	
97	Deh Shadi	ده شادی	-	225	-	-	
98	Qalb-i- Yusuf	قلب یوسف	-	53	-	-	
99	Badya Nesheen-i-Kamburaq	بادیه نشین کمبراق	-	87	-	-	
100	Badya Nesheen-i-Moshkwani	بادیه نشین مشکوانی	-	60	-	-	

ولسوالی ـ علاقه‌داری پشتون زرغون

Woluswali-Alaqadari Pashtoon Zarghoon

نمبرمسلسل Serial No.	اسم قریه Village Name		نفوس Population: معلومات وزارت زراعت‌وآبیاری MAI	نفوس Population: معلومات وزارت‌داخله Wol.	سمت‌وقوع قریه‌ازمرکز ولسوالی Dir. from Wol. Cent.	نمبر نقشه Map No.	ملاحظات Remarks
101	Chashma-i-Raig	چشمهٔ ریگ	-	167	-	-	
102	Nahr-i-Nawab	نهر نواب	-	166	-	-	
103	Kaja	کجه	-	156	-	-	
104	Dasht-i-Naizan	دشت نیزان	-	87	-	-	
105	Taghankoo	طاغنکو	-	311	-	-	
106	Sang-i-Kard	سنگ‌کارد	-	144	-	-	
107	Pataba	پتابه	-	187	-	-	
108	Takht-i-Kham	تخت خم	-	65	-	-	
109	Maldar-i-Taqma	مالدار طاقمه	-	56	-	-	
110	Badya Nesheen-i-Siba	بادیه نشین سیبه	-	49	-	-	
111	Saraj Abad	سراج اباد	-	152	-	-	
112	Asef Abad	اصف اباد	-	22	-	-	
113	Asfzari	اسفزاری	-	102	-	-	
114	Badya Nesheen-i-Safaidan	بادیه نشین سفیدان	-	48	-	-	
115	Badya Nesheen-i-Chat	بادیه‌نشین چات	-	56	-	-	
116	Badya Nesheen-i-Bawran	بادیه نشین بوران	-	62	-	-	
117	Khwaja Murad	خواجه مراد	-	46	-	-	
118	Sar-i-Shast-i-Gulmir	سرشصت گلمیر	-	75	-	-	
119	Khwaja Batoo	خواجه باتو	30	-	N	-	
120	Bayana-i-Shoy	بیانه شوی	45	-	SW	-	

ولسوالی ـ علاقه‌داری پشتون زرغون

Woluswali-Alaqadari Pashtoon Zarghoon

نمبرمسلسل Serial No.	اسم قریه Village Name		نفوس Population: معلومات وزارت زراعت‌وآبیاری MAI	نفوس Population: معلومات وزارت‌داخله Wol.	سمت‌وقوع قریه‌ازمرکز ولسوالی Dir. from Wol. Cent.	نمبر نقشه Map No.	ملاحظات Remarks
121	Sarbandam	سر بندم	35	-	W	-	
122	Jaroot	جاروت	120	-	W	-	
123	Rubat-i-Penhan	رباط پنهان	38	-	E	-	
124	Surkh Abad	سرخ اباد	158	-	NW	-	
125	Pusht-i-Joy	پشت جوی	45	-	NW	-	
126	Nahr-i-Shoy	نهر شوی	60	-	N	-	
127	Dara-i-Sang-i-Bad Khosh	دره سنگ باد خوش	60	-	E	-	
128	Rubat-i-Dala	رباط دلو	370	-	W	-	
129	Fatemiyan	فاتمیان	35	-	E	-	
130	Sang-i-Sarda	سنگ سردا	*	-	-	-	
131	Tai Zar	طی زار	*	-	-	-	

معرفی مختصر و لسوالی ـ علاقه داری گلران

Woluswali/Alaqadari Summary for: GULRAN

اسم ولسوالی / علاقه‌داری		نمبر کود		اسم مرکز	
Woluswali Name:	Gulran گلران	Code No.:	2005	Center Name:	-
Alaqadari Name	-	Code No.	-	Center Name	-
Area (Sq. Km.)	5769			مساحت (کیلو متر مربع)	
Altitude of the MCD Center (m):	920			ارتفاع مرکز ازسطح بحر (متر)	
Lat. and Long. of the MCD center:	34°, 56′ N - 61°, 46′ E			طول وعرض البلد مرکز	
Inclusive Maps:	402 - C/ 402 - D/ 403 - C 402 - E/ 402 - F/ 403 - E 408 - A/ 408 - B/ 409 - A 408 - D/ 409 - C			نقشه های مشتمل :	
Total pop. (MAI):	22528			مجموع نفوس به اساس معلومات وزارت زراعت وآبیاری	
Total Pop. (Wol):	13867			مجموع نفوس به اساس معلومات وزارت داخله :	
Year and basis for Wol. Pop.:	AA - 1958			سال واساس تخمین نفوس وزارت داخله (ولسوالی)	
Total No. of villages according to Woleswal's list.	171 (98)			مجموع قریه هابا ساس معلومات وزارت داخله (ولسوالی)	

Distribution of Vills. by Wol. Pop. size: : تقسیمات قریه ها بلساس تعداد گروههای نفوس

	0—250	251—500	501—1000	1001 and above	Total
تعداد قریه No. of Villages:	121 (85)	25 (10)	25 (3)	- (-)	171 (98)
نفوس Population:	8684	3289	1894	-	13867

ولسوالی ـ علاقه‌داری گلران

Woluswali-Alaqadari Gulran

نمبرمسلسل Serial No.	اسم قریه Village Name	نفوس Population: معلومات وزارت زراعت‌وآبیاری MAI	نفوس Population: معلومات وزارت داخله Wol.	سمت‌وقوع قریه‌ازمرکز ولسوالی Dir. from Wol. Cent.	نمبر نقشه Map No.	ملاحظات Remarks
1	Karaiz-i-Haider Khan کاریز حیدرخان	120	135	W	408 B	
2	Karaiz-i-Bozan کاریز بوزان	80	35	NW	-	
3	Tootchi-i-Khalqi طوطچی خلقی	80	126	E	402 F	
4	Totchi-Tarakur طوطچی تراکم	20	112	E	-	
5	Totchi Sheltary طوطچی شلتری	168	125	E	-	
6	Rubat-i-Sargardan رباط سرگردان	120	101	E	408 B	
	1.Sang Kotal-i-Ulya سنگ کوتل علیاء	60	*	E	408 B	
7	Chah-i-Moradi چاه مرادی	100	237	N	-	
8	Bozan-i-Sufla بوزان سفلی	92	309	E	-	
9	Bozan-i-Ulya بوزان علیاء	62	86	E	-	
10	Loshabuk لوشابك	73	102	E	408 B	
11	Qotoori-i-Sufla (Qoshori) قتوری سفلی (قشوری)	83	181	E	-	
12	Ali Baig علی بیگ	120	125	E	-	
13	1.Gala Nakhi Darman (Kala Nakhi) گله نخی درمان (کله نخی)	92	*	E	-	
	2.Shaikh Bahlol شیخ بهلول	*	*	E	408 B	
	3.Gala Nakh گله نخ	*	*	E	408 B	
13	Qoshori-i-Ulya (Qotoori) قشوری علیاء (قتوری)	300	165	SE	-	
	1.Kargas Ghal کرگس غال	72	*	E	-	
14	Karaiz-i-Haji Mohammad Eisa کاریز حاجی محمد عیسی	83	224	E	-	

ولسوالی ـ علاقه‌داری گلران

Woluswali-Alaqadari Gulran

نمبرمسلسل Serial No.	اسم قریه Village Name	نفوس Population: معلومات وزارت زراعت‌وآبیاری MAI	نفوس Population: معلومات وزارت‌داخله Wol.	سمت‌وقوع قریه‌ازمرکز ولسوالی Dir. from Wol. Cent.	نمبر نقشه Map No.	ملاحظات Remarks
15	Afzal افضل	73	264	SE	-	
	1.Deh Malang ده ملنگ	*	*	E	408 B	
16	Sang-i-Kotal-i-Sufla سنگ کوتل سفلی	20	20	SE	-	
17	Dahan-i-Masjed دهن مسجد	90	47	SE	-	
	1.Deh Nakhak ده نخک	*	*	E	-	
18	Tashoghi Achekzai تاشوغی اچکزئی	60	30	SE	-	
	1.Kasheqi Abdur Rahman قاشقی عبدالرحمن	38	*	SE	-	
19	Shakar Aab شکرآب	90	98	SE	408 B	
20	Sheela Masjed شیله مسجد	300	280	W	409 F	
21	Karaizak Mohammad Khan کاریزک محمد خان	100	29	W	-	
	1.Karaizak-i-Sufla کاریزک سفلی	100	*	E	408 B	
22	Karaizak-i-Khoshkak کاریزک خشکک	120	70	N	-	
23	Karaizak Deh Mardah کاریزک ده مرده	120	85	N	-	
24	Loka Sang لکه سنگ	200	37	NE	-	
25	Hawzcha حوضچه	150	508	S	-	
	1.Zeragi زیرگی	150	*	S	-	
	2.Zeraki زیرکی	20	*	W	-	
	3.Zeragi Khwaja زیرگی خواجه	*	*	S	408 B	
26	Chakab چکاب	100	230	W	-	
	1.Nayak-i-Haji Sardar Khan نیک حاجی سردارخان	100	*	W	-	
27	Karaiz-i-Gunbad Chehel Gaz کاریز گنبد چهل گز	200	212	E	-	

ولسوالی ـ علاقه‌داری گلران

Woluswali-Alaqadari Gulran

نمبرمسلسل Serial No.	اسم قریه Village Name		نفوس Population: معلومات وزارت زراعت‌وآبیاری MAI	نفوس Population: معلومات وزارت‌داخله Wol.	سمت‌وقوع قریه‌ازمرکز ولسوالی Dir. from Wol. Cent.	نمبر نقشه Map No.	ملاحظات Remarks
	1.Shorabak	شورابك	300	*	NE	402 E	
28	Sar Takht-i-Shahrak	سرتخت شهرك	190	117	N	-	
29	Seem Koh-Sar Takht	سیم کوه سرتخت	80	56	N	-	
30	Karaiz-i-Talkh	کاریز تلخ	100	50	NE	402 E	
31	Aab-i-Faizo	اب فیضو	60	31	NE	408 B	
32	Qara Bagh	قره باغ	530	168	Center	-	
33	Ab-i-Araf	اب عارف	200	65	W	402 E	
34	Ghor Qand-i-Lajaward	غورقند لاجورد	120	109	W	-	
	1.Cheshma-i-Sabz	چشمهٔ سبز	*	*	W	408 B	
35	Ghor Qand-i-Zarif	غورقند ظریف	300	34	W	-	
	1.Ghor Qand-i-Palang	غورقند پلنگ	*	*	SW	-	
36	Korab	کوراب	400	53	E	-	
37	Chah-i-Zaki	چاه زکی	100	70	E	-	
38	Balooch-i-Shor Road	بلوچ شور رود	700	719	N	-	
	1.Kolab-i-Shor Road	کولاب شور رود	400	*	N	-	
	2.Bagh-i-Kohna	باغ کهنه	*	*	N	408 B	
	3.Nemat	نعمت	*	*	N	408 B	
	4. Yar Boy	یاربای	*	*	N	402 F	
39	Khwaja Mohammad-i-Shorab	خواجه محمد شوراب	100	74	S	408 B	

ولسوالی ـ علاقه‌داری گلـــران

Woluswali-Alaqadari Gulran

نمبرمسلسل Serial No.	اسم قریه Village Name		نفوس Population: معلومات وزارت زراعت‌وآبیاری MAI	نفوس Population: معلومات وزارت‌داخله Wol.	سمت‌وقوع قریه‌ازمرکز ولسوالی Dir. from Wol. Cent.	نمبر نقشه Map No.	ملاحظات Remarks
40	Takht-i-Jaban (Jeyan)	تخت جبان (جیان)	80	117	N	-	
	1.Sar Takht Fazel Shah	سر تخت فضل شاه	100	*	W	-	
41	Seya Kamarak	سیاه کمرك	200	37	E	-	
	1.Mughol ha	مغل ها	*	*	W	408 B	
42	Badya Nesheen-i-Arab	بادیه نشین‌عرب	190	61	W	-	
43	Sar Chashma-i-Shor Road	سرچشمهٔ شوررود	100	38	E	-	
44	Baidak Sanjari	بیدك سنجری	100	125	W	-	
	1.Siya Aab	سیاه آب	20	*	NE	-	
45	Karaizi-Mirza Ata	کاریز میرزا عطا	200	44	E	-	
46	Qeshlaq Jan	قشلاق جان	200	86	N	-	
	1.Mulki	ملکی	*	*	S	402 C	
47	Karaizi-Hazar	کاریز هـزار	300	53	N	408 B	
48	Baidak-i-Murad Kori	بیدك مراد کوری	200	238	S	-	
	1.Baidak-i-Abdul Samad Khan	بیدك عبدالصمد خان	120	*	SE	408 B	
49	Badya Nesheen-i-Asya -i-Badak	بادیه نشین اسیا بادك	200	129	S	-	
50	Bara Koh-i-Asya Daiw	بره کوه اسیا دیو	200	109	W	-	
51	Asya Daiw-i-Noor Zai	اسیا دیو نورزائی	300	166	W	-	
52	Moosh Ghal	موش غال	120	200	W	-	

ولسوالی ـ علاقه‌داری گلران
Woluswali-Alaqadari Gulran

نمبرمسلسل Serial No.	اسم قریه Village Name		نفوس Population: معلومات وزارت زراعت‌وآبیاری MAI	نفوس Population: معلومات وزارت‌داخله Wol.	سمت‌وقوع قریه‌ازمرکز ولسوالی Dir. from Wol. Cent.	نمبر نقشه Map No.	ملاحظات Remarks
	1.Ghoza Khushk	غوزه خشك	*	*	SW	402 E	
	2.Ghal Mooshak	غال موشك	*	*	SW	-	
53	Chashma-i-Mosa	چشمه موسی	200	105	W	-	
54	Teer Gèrak	تیر گیرك	80	148	W	-	
	1.Chah Garmi	چاه گرمی	*	*	W	402 E	
55	Ghor Qand-i-Mula Ahamed	غور قند ملا احمد	500	99	W	-	
	1.Ghor Qand-i-Ghori	غور قند غوری	*	*	W	-	
56	Dahan-i-Do Rooy	دهن دو روی	600	85	W	-	
57	Jawar Nesheen-i-Shairband	جوار نشین شیر بند	400	25	W	-	
58	Chah-Mehrdel	چاه مهردل	200	77	N	-	
59	Aab-i-Safaid	اب سفید	300	437	W	408 B	
	1.Qaisarak	قیسارك	300	*	W	-	
60	Dashak	داشك	120	142	W	402 C	
61	Karaiz-Elyas	کاریز الیاس	200	125	W	402 C	
62	Borj-i-Dahan-i-Zulfeqar	برج دهنه ذوالفقار	120	68	E	408 B	
63	Chashma-i-Ghazal Bulaq	چشمه غزل بلاق	8	141	W	-	
	1.Ghazal Bulaq	غزل بلاق	100	*	W	402 E	
64	Siya Kamarak	سیاه کمرك	60	45	W	-	
	1.Yeghlan	یغلان	*	*	E	408 B	
	2.Chashma-i-Mula Mohammad	چشمه ملا محمد	*	*	E	408 B	

ولسوالی ـ علاقه‌داری گلـران
Woluswali-Alaqadari Gulran

نمبرمسلسل Serial No.	اسم قریه Village Name		نفوس Population: معلومات وزارت زراعت‌وآبیاری MAI	نفوس Population: معلومات وزارت‌داخله Wol.	سمت‌وقوع قریه‌ازمرکز ولسوالی Dir. from Wol. Cent.	نمبر نقشه Map No.	ملاحظات Remarks
65	Baba Farq	بابه فرق	200	229	N	-	
	1.Karaiz-i-Nassir	کاریز نصیر	*	*	N	408 B	
	2.Z yarat-i-Baba Farq	زیارت بابافرق	400	*	SW	-	
66	Badya Nesheen-i-Maish Mast	بادیه نشین میش مست	300	149	E	409 A	
67	Kharzar	خار زار	200	50	E	-	
68	Tarakama-i-Shor Road	تراکمهٔ شور رود	80	70	E	-	
	1.Shadman Shor Road	شادمان شور رود	20	*	E	-	
	2.Qanat-i-Saleh	قنات صالح	300	*	S	-	
	3.Karaiz-i-Nau	کاریز نو	100	*	SE	408 B	
69	Badya Nesheen-Khwaja Rashid Khan	بادیه نشین‌خواجه رشید خان	300	293	S	-	
70	Asya Badak	اسیا بادک	200	181	S	409 A	
71	Ustukhan Chal	استخوان‌چل	100	43	S	-	
	1.Qasr -i-Shireen	قصر شیرین	*	*	SE	408 B	
	2.Jukdah	جُکده	*	*	SE	408 B	
72	Butan	بتان	200	165	S	-	
	1.Sang-i-Koh	سنگ کوه	72	*	E	409 A	
73	Chah-i-Kohestani	چاه کوهستانی	200	139	N	-	
74	Dahana-i-Zolfeqar	دهنهٔ ذوالفقار	200	277	W	-	
	1.Joy-Aazam	جوی اعظم	*	*	W	-	
	2.Yaqoub Balooch	یعقوب بلوچ	*	*	W	-	

ولسوالی ـ علاقه‌داری گلـــران
Woluswali-Alaqadari Gulran

نمبرمسلسل Serial No.	اسم قریه Village Name	نفوس Population: معلومات وزارت زراعت‌وآبیاری MAI	نفوس Population: معلومات وزارت‌داخله Wol.	سمت‌وقوع قریه‌ازمرکز ولسوالی Dir. from Wol. Cent.	نمبر نقشه Map No.	ملاحظات Remarks
	3.Joy-i-Khawaneen جوی خوانین	*	*	W	-	
	4.Aab-i-Charmi اب چرمی	200	*	W	402 C	
75	Gonda-ee-Sokhta گندهئی سوخته	100	48	W	-	
76	Afghan Balooch افغان بلوچ	201	104	W	-	
77	Degli دگلی	80	49	W	-	
78	Chehelgaz چهل گز	200	667	W	402 E	
	1.Khod-i-Chehelgaz خود چهل گز	100	*	W	402 E	
	2.Jawar-i-Chehl-gaz جوارچهل گز	60	*	W	-	
	3. Loosh Abak-i-Chehel-gaz لوش ابك چهل گز	190	*	N	-	
	4.Chenarak چنارك	*	*	W	402 C	
	5.Darakht-i-Toot درخت توت	*	*	W	402 E	
	6.Gul Mirza گل میرزا	*	*	W	402 E	
	7.Lara لرا	*	*	E	402 C	
	8.Karan Qol کرن قول	*	*	W	402 E	
	9.Yaka Qaber یکه قبر	*	*	W	402 E	
	10. Aqa Mohammad اقا محمد	*	*	W	402 E	
	11.Rahem Del رحم دل	*	*	SW	-	
	12.Chashma-i-Neyali-Chawni چشمه نیال چونی	120	*	W	-	
	13.Qanat-i-Ahad Khan قنات احد خان	81	*	E	-	
	14.Chehel Gaz-i-Abdul Wodood چهل گز عبدالودود	500	*	W	-	
	15.Shair Baba شیر بابا	*	*	SW	-	

ولسوالی ـ علاقه‌داری گلران
Woluswali-Alaqadari Gulran

نمبرمسلسل Serial No.	اسم قریه Village Name		نفوس Population: معلومات وزارت زراعت‌وآبیاری MAI	نفوس Population: معلومات وزارت‌داخله Wol.	سمت‌وقوع قریه‌ازمرکز ولسوالی Dir. from Wol. Cent.	نمبر نقشه Map No.	ملاحظات Remarks
79	Gardan Bureeda	گردن بریده	170	152	W	-	
80	Asya Daiw	اسیا دیو	300	406	W	408 B	
	1.Gawdar	گاودار	*	*	W	408 B	
	2.AbdulahJan	عبدالله جان	*	*	W	408 B	
	3.Shoraw	شوراو	*	*	W	402 E	
	4.Arabab Ibrahim	اربابابراهیم	*	*	W	408 B	
	5.Cheshma-i-Tela	چشمه طلا	*	*	S	408 B	
	6.Asya Ddaiw-i Abdulah Khan	اسیا دیو عبدالله خان	400	*	W	408 B	
81	Takht-i-Gulran	تختگلران	500	499	N	-	
82	Tir Garak-i-Haji Gul	تیرگرک حاجی گل	600	148	W	-	
83	Sang-i-Haji	سنگ حاجی	400	85	W	-	
84	Shair Band	شیر بند	500	131	W	402 F	
	1.Karaiz-i-Kar	کاریز کر	*	*	W	-	
	2.Rasool Khan	رسول خان	*	*	W	408 B	
85	Qala-i-Amir Oshong	قلعه‌امیر اوشنگ	300	100	W	-	
86	Aab Daraz	اب دراز	*	57	S	402 C	
87	Sar Takht-i-Toman Shah	سر تخت تومانشاه	*	232	W	408 B	
88	Ab Mazar	اب مزار	*	93	W	408 B	
89	Chah-i-Qurban	چاه قربان	*	54	SW	408 B	
90	Kaltaki-i-Ali Khwaja	کلتکی علی خواجه	*	84	W	402 F	
91	Jawar-i-Kaltaki	جوار کلتکی	*	258	W	402 E	

ولسوالی ـ علاقه‌داری گلران

Woluswali-Alaqadari Gulran

نمبرمسلسل Serial No.	اسم قریه Village Name	نفوس Population: معلومات وزارت زراعت‌وآبیاری MAI	نفوس Population: معلومات وزارت‌داخله Wol.	سمت‌وقوع قریه‌ازمرکز ولسوالی Dir. from Wol. Cent.	نمبر نقشه Map No.	ملاحظات Remarks
	1.Fazel Abad فضل اباد	*	*	W	402 F	
	2.Chah-i-Sour چاه ثور	*	*	NW	-	
	3.Chah-i-Sour Mohammad Rasool چاه ثور محمد رسول	200	*	N	-	
92	Narab نراب	*	92	W	402 F	
93	Chah-i-Buzil چاه بزی	*	84	W	402 C	
94	Chulghi چلغی	*	125	E	408 B	
95	Karaiz-i-Adam Khan کاریز ادم خان	*	76	E	402 E	
	1.Karaiz-i-Wazir Khan کاریز وزیرخان	200	*	E	408 B	
96	Sour Qezel Qul ثور قزل قل	*	266	NE	-	
97	Taimori تیموری	*	54	W	-	
98	Anwar-i-Zahri انور ظهری	*	38	W	-	
99	Akhanchi اخنچی	80	*	E	-	
100	Bori بوری	*	-	-	402 C	
101	Charmtar چرم تار	*	-	-	402 C	
102	Cheshma-i-Buzi چشمهٔ بزی	90	-	W	-	
103	Karaiz-i-Qayoomi کاریز قیومی	130	-	SW	-	
104	Neyak-i-Badya Nesheen نیک بادیه نشین	180	-	W	-	
105	Kal Sangi کال سنگی	300	-	W	-	
106	Shahnaz Khan شهناز خان	*	-	-	402 E	
107	Jamshaidi-i-Shor Road جمشیدی شور رود	120	-	E	-	
108	Jawani Chah جوانی چاه	200	-	W	-	

ولسوالی ـ علاقه‌داری گلران
Woluswali-Alaqadari Gulran

نمبرمسلسل Serial No.	اسم قریه Village Name		نفوس Population: معلومات وزارت زراعت‌وآبیاری MAI	نفوس Population: معلومات وزارت داخله Wol.	سمت‌وقوع قریه‌ازمرکز ولسوالی Dir. from Wol. Cent.	نمبر نقشه Map No.	ملاحظات Remarks
109	Ab Gaz	اب گز	*	-	E	402 E	
110	Yopana	یو پانه	*	-	-	402 E	
111	Eid Gul	عید گل	*	-	W	402 F	
112	Kor-i-Dumburda	کور دمبریده	*	-	-	402 E	
113	Sayadi	صیادی	*	-	-	402 E	
114	Khwaja Tabultan	خواجه تابلتان	*	-	-	-	
115	Sarshar	سر شار	*	-	-	-	
116	Ahmad Qul	احمد قل	*	-	-	-	
117	Chay Bakhshak	چای بخشک	*	-	-	-	
118	Dahana	دهنه	*	-	-	-	

معرفی مختصر و لسوالی ـعـلاقـه دار ی کـشـک

Woluswali/Alaqadari Summary for KUSHK

اسم ولسوالی / علاقه‌داری		نمبر کود		اسم مرکز	
Woluswali Name:	Kushk کشک	Code No.:	2006	Center Name:	-
Alaqadari Name	-	Code No.	-	Center Name	-

Area (Sq. Km.)	2923	مساحت (کیلو متر مربع)
Altitude of the MCD Center (m):	1040	ارتفاع مرکز ازسطح بحر (متر)
Lat. and Long. of the MCD center:	34° 48′ N - 62° 10′ E	طول وعرض البلد مرکز
Inclusive Maps:	403 - C 402 - F/ 403 - E/ 403 -F 408 - B/ 409 - A/ 409 -B 409 - C	نقشه های مشتمل :
Total pop. (MAI):	15646	مجموع نفوس به اساس معلومات وزارت زراعت وآبیاری
Total Pop. (Wol):	17088	مجموع نفوس به اساس معلو ما ت وزارت داخله .
Year and basis for Wol. Pop.:	AA-1957	سال واساس تخمین نفـــو س وزارت داخله (ولسوالی)
Total No. of villages according to Woleswal's list.	127 (103)	مجموع قریه هابا ساس معلومات وزارت داخله (ولسوالی)

Distribution of Vills. by Wol. Pop. size: **تقسیمات قریه ها باساس تعداد گروههای نفوس :**

	0—250	251—500	501—1000	1001 and above	Total
تعداد قریه No. of Villages:	94 (87)	23 (13)	10 (3)	- (-)	127 (103)
نفوس Population:	11117	4121	1850	-	17088

ولسوالی ـ علاقه‌داری کشك
Woluswali-Alaqadari Kushk

نمبرمسلسل Serial No.	اسم قریه Village Name		نفوس Population: معلومات وزارت زراعت‌وآبیاری MAI	نفوس Population: معلومات وزارت‌داخله Wol.	سمت‌وقوع قریه‌ازمرکز ولسوالی Dir. from Wol. Cent.	نمبر نقشه Map No.	ملاحظات Remarks
1	Khwaja Qasem	خواجه قاسم	122	222	W	409 A	
2	Haji Buraq	حاجی براق	158	158	W	-	
	1.Tail Mulki	تیل ملکی	30	*	W	409 A	
3	Charwolang	چارو لنگ	318	180	SW	-	
4	Qosh Asya-i-Shaqi	قوش اسیاء شقی	318	318	NE	-	
5	Khola-i-Murgh	خولهٔ مرغ	200	286	E	-	
6	Shahr-i-Khalil-i-Sufla wa Ulya	شهرخلیل (سفلی وعلیاء)	92	92	N	403 E	
7	Chehel Dukhtaran-i-Ghulam Haider	چهل دختران غلام حیدر	190	23	N	403 E	
8	Chehel Dukhtaran-i-Wakil Hasan	چهل دختران وکیل حسن	81	103	N	403 E	
9	Yaka Toot	یکه توت	65	103	N	403 E	
10	Dahan-i-Doghi	دهن دوغی	92	53	N	-	
11	Sang Bur	سنگ بر	100	211	N	403 E	
12	Nahr-i-Sayad	نهر صیاد	150	142	N	-	
13	Nahr-i-Ali Shahi	نهرعلی شاهی	92	61	N	-	
14	Khwaja Jeer	خواجه جیر	60	101	N	403 E	
15	Torghundi	تورغندی	161	150	N	403 E	
16	Chehel Dukhtaran-i-Mula Tor	چهل دختران ملا تور	200	55	N	-	
17	Lag Lag Khana-i-Asadi	لگ لگ خانهٔ اسدی	90	70	E	409 A	
18	Kabootar Ghal	کبوتر غال	43	97	E	-	

ولسوالی ـ علاقه‌داری کشك
Woluswali-Alaqadari Kushk

نمبرمسلسل Serial No.	اسم قریه Village Name		نفوس Population: معلومات وزارت زراعت‌وآبیاری MAI	نفوس Population: معلومات وزارت‌داخله Wol.	سمت‌وقوع قریه‌ازمرکز ولسوالی Dir. from Wol. Cent.	نمبر نقشه Map No.	ملاحظات Remarks
19	Khwaja Mulan	خواجه ملان	90	46	E	-	
20	Yaka Chah	یکه چاه	170	671	SW	-	
	1. Shah Ghulam	شاه غلام	100	*	SW	-	
21	Kalabaisn Alaf (Kala Masho)	کلبیتز الاف (کله مشو)	72	126	NW	-	
22	Badya Nesheen-i-Gala jah	بادیه نشین‌گله جاه	133	172	N	-	
23	Kamar Zard	کمر زرد	1100	60	W	409 A	
24	Doghi Sabzagi	دوغی سبزه گی	300	203	N	409 A	
	1.Yaqoob Baig	یعقوب بیگ	*	*	-	-	
25	Khwaja Gulbaid	خواجه گل بید	90	294	NW	409 A	
26	Deh Zori	ده زوری	11	298	N	409 A	
27	Chashma-i-Ebad	چشمهٔ عباد	200	189	N	409 A	
28	Dognani-Qanat	دوغنی قنات	40	140	N	-	
29	Karaizi-Sabz Khafi	کاریز سبزخافی	90	108	E	-	
30	Buqarcha	بقرچه	100	76	SW	-	
31	Rubat-i-Mirza	رباط میرزا	95	158	S	409 A	
32	Jafar Baig-i-Panj Buzi	جعفر بیگ پنج بزی	61	320	E	409 A	
33	Do Ab-i-Karais-i Sabz Tayfa-i-Khalqi	دو آب کاریز سبزطایفه خلقی	70	252	N	-	
34	Doghi Dur Mashi	دوغی دورمشی	100	222	N	409 A	
35	Qanat Dahan Char Dara-i- Mond. Karim Baig	قنات دهن چار دره مومند کریم بیگ	100	140	NE	-	

ولسوالی ـ علاقه‌داری کشك

Woluswali-Alaqadari Kushk

نمبرمسلسل Serial No.	اسم قریه Village Name	نفوس Population: معلومات وزارت زراعت‌وآبیاری MAI	نفوس Population: معلومات وزارت‌داخله Wol.	سمت‌وقوع قریه‌ازمرکز ولسوالی Dir. from Wol. Cent.	نمبر نقشه Map No.	ملاحظات Remarks
36	Qanat-i-Shanba (Qanat-i-Benafsha) قنات شنبه (بنفشه)	127	127	W	-	
37	Char Dara -i-Sanjari چاردره سنجری	150	158	N	409 A	
38	Qanat-i-Kalakhor قنات کله خور	80	77	N	409 A	
39	Ayoobi Jar-i-Khushk ایوبی جرخشك	120	126	W	409 A	
40	Qala-i-Safaidak قلعه سفیدك	157	242	W	409 A	
41	Karaiz-i-Nau کاریز نو	120	294	NW	409 A	
42	Muqur مقر	618	167	NW	409 A	
	1.Seyah Kamar سیاه کمر	*	-	-	-	
43	Baghcha-i-Abdul Hakeem باغچه عبدالحکیم	88	87	E	409 A	
	1.Baghcha-i-Qurban باغچه‌قربان	*	-	-	-.	
44	Chashma-i-Kabki-koni چشمه کبکی کوهی	64	64	E	409 A	
45	Baghcha-i-Gal Kundi باغچه گال کندی	156	229	E	-	
46	Sarzar-i-Baghcha سرزارباغچه	72	62	E	-	
47	Faiz Abad فیض‌اباد	220	196	NW	409 A	
48	Haftawi-Ulya هفتوی علیا	61	282	NW	409 A	
49	Karaiz-i-Khoni کاریز خونی	120	267	NE	409 A	
50	Badya Nesheen-i-Yaka Darakht بادیه نشین یکه درخت	200	241	NE	-	
51	Chashma-i-Roghani چشمه روغنی	61	37	SE	-	
52	Badya Nesheen-i-Chaghaki بادیه نشین چغکی	37	247	N	-	

ولسوالی ـ علاقه‌داری کشک

Woluswali-Alaqadari Kushk

نمبرمسلسل Serial No.	اسم قریه Village Name	نفوس Population: معلومات وزارت زراعت‌وآبیاری MAI	نفوس Population: معلومات وزارت‌داخله Wol.	سمت‌وقوع قریه‌ازمرکز ولسوالی Dir. from Wol. Cent.	نمبر نقشه Map No.	ملاحظات Remarks
53	Badya Nesheen-i-Chah Haji saeed بادیه‌نشین چاه‌حاجی سعید	200	135	N	-	
54	Badya Nesheen-i- Sang Bur بادیه‌نشین سنگ بر	82	74	N	-	
55	Gala Buzi گله بزی	93	54	N	-	
56	Alaf Saifudin علاف سیف‌الدین	120	95	N	-	
57	Badya Nesheen-i- Shor Araba بادیه نشین شور عرابه	70	184	N	-	
58	Khwaja Sabz Posh خواجه سبز پوش	60	180	NW	409 A	
59	Khwaja Alam خواجه علم	7	95	NW	-	
60	Khwaja Talkhan خواجه تلخان	90	229	NW	408 B	
61	Barjangi-Abdus Satar Boy wa Haidar Boy برجنگ عبدالستار بای وحیدربای	62	94	N	-	
62	Chahar Dara-i- Murtazaee Ismail Boy چهاردره مرتضائی اسماعیل بای	70	654	N	-	
	1.Joy Khoob-i- Char Dara جوی خوب‌چاردره	300	*	N	409 A	
	2.Joy Osman جوی عثمان	300	*	NE	-	
	3.Murtaza مرتضی	*	*	-	-	
	4.Shairwani شیروانی	*	*	-	-	
63	Chahar Dara-i-Koti چهاردره کوتی	93	141	N	-	
	1.Sayed Boy Koti سیدبای کوتی	*	*	-	-	
64	Sarwolang سرولنگ	120	195	N	-	
65	Haftawi-Sufla هفتوی سفلی	68	89	S	-	
66	Rubat-Sangi-i-Ulya رباط سنگی‌علیا	80	115	S	409 A	

ولسوالی ـ علاقه‌داری کشک

Woluswali-Alaqadari Kushk

نمبرمسلسل Serial No.	اسم قریه Village Name		نفوس Population: معلومات وزارت زراعت‌وآبیاری MAI	نفوس Population: معلومات وزارت‌داخله Wol.	سمت‌وقوع قریه‌ازمرکز ولسوالی Dir. from Wol. Cent.	نمبر نقشه Map No.	ملاحظات Remarks
67	Qosh Asya-i-Kalbi	قوش اسیاء کلبی	71	161	NE	409 A	
68	Qosh Asya-i-Faizullah	قوش اسیاء فیض الله	61	138	N	409 A	
69	Qosh Asya-i-Maudoodi	قوش اسیاء مودودی	330	525	NE	409 A	
	1.Wakil Rahman	وکیل رحمن	*	*	-	-	
	2.Abdul Boy	عبدل بای	*	*	-	-	
70	Qosh Asya-i-Saleh Bahadur	قوش اسیاء صالح بهادر	139	44	NE	409 A	
71	Qosh Asya-i-Mula Adam	قوش اسیاء ملا ادم	62	82	NE	409 A	
	1.Haji Adham-i-Ishaqzai	حاجی ادهم اسحاق زی	*	*	-	-	
72	Shaikh Bahlol	شیخ بهلول	35	29	NW	409 A	
73	Qala-i-Gardak	قلعهٔ گردک	122	195	NW	409 A	
74	Alaf Maishmast	علاف میشمست	100	177	NW	-	
	1.Maishmast	میشمست	*	*	-	-	
75	Chahar Dara-i-Bagh-Haideri	چهاردرهٔ باغ حیدری	180	40	E	409 A	
76	Chahar Dara-i-Bagh-Abass Quli	چهاردرهٔ باغ عباس قلی	90	214	E	409 A	
77	Hazhdar Qul	هژدر قل	190	180	E	-	
78	Qala-i-Ghochi	قلعهٔ غوچی	70	158	E	409 A	
79	Khalifa Rahmat	خلیفه رحمت	40	40	E	409 A	
80	Sairzar	سیرزار	174	174	E	-	
81	Jafar Baig-i-Kodant	جعفر بیگ کودانی	396	396	E	409 A	

ولسوالی ـ علاقه‌داری کشك

Woluswali-Alaqadari Kushk

نمبرمسلسل Serial No.	اسم قریه Village Name		نفوس Population: معلومات وزارت زراعت‌وآبیاری MAI	نفوس Population: معلومات وزارت‌داخله Wol.	سمت‌وقوع قریه‌ازمرکز ولسوالی Dir. from Wol. Cent.	نمبر نقشه Map No.	ملاحظات Remarks
82	Khwaja Noor-Ulya wa Sufla	خواجه‌نورعلیا و سفلی	162	130	E	-	
83	Khwaja Gurgab	خواجه گرگاب	39	39	E	409 A	
84	Chehel Kherwari	چهل‌خرواری	245	245	E	409 A	
85	Ab Bareek	اب باریك	500	294	E	409 A	
86	Baba Shayda	بابه شیدا	132	132	E	409 A	
87	Tanoosh Baig	تنوش بیگ	100	100	E	409 A	
88	Haqaba-i-Mohammad Khan	حقابه محمد خان	134	134	E	-	
89	Haqaba-i-Qaqachi	حقابه قاقاچی	61	61	E	-	
90	Haqaba-i-Mir Shah	حقابه‌میرشاه	109	159	E	-	
	1.Haqaba-i-Maish-mast	حقابه میش مست	*	*	-	-	
91	Haqaba-i-Mohammad Omar wa Ghulam Nabi	حقابه محمد عمروغلام نبی	102	172	E	-	
92	Rubat Sangi-i-Chaghatee	رباط سنگی چغتائی	120	183	E	409 A	
93	Do Ab-i-Lakhi Sharif-i-Belandi	دواب لاخی شریف بلندی	75	146	E	409 A	
94	Badya Nesheen-i-Mulki	بادیه نشین ملکی	90	115	NW	409 A	
95	Badya Nesheen-i-Shor Araba	بادیه‌نشین شورعرابه	120	334	N	-	
96	Gala Bazi	گله بوزی	300	114	N	-	
97	Chap Ghol	چپ غول	*	150	N	403 E	
	1.Chah-i-Talkh	چاه تلخ	*	*	-	-	
98	Buz Khor	بز خور	*	162	E	409 A	

ولسوالی ـ علاقه‌داری کشک

Woluswali-Alaqadari Kushk

نمبرمسلسل Serial No.	اسم قریه Village Name		نفوس Population: معلومات وزارت زراعت‌وآبیاری MAI	نفوس Population: معلومات وزارت‌داخله Wol.	سمت‌وقوع قریه‌ازمرکز ولسوالی Dir. from Wol. Cent.	نمبر نقشه Map No.	ملاحظات Remarks
99	Mohammad Azam Baig	محمد اعظم بیگ	*	50	N	409 A	
100	Darwaish Ali-i-Kosa	درویش علی کوسه	*	67	N	409 A	
101	Khod Rawa	خود روه	*	75	N	409 A	
102	Kashkal	کشکال	*	50	E	409 A	
103	Ajreem	اجریم	*	486	N	-	
104	Baba Hemat	بابه همت	50	*	E	409 A	
105	Chashma-i-Ghori	چشمه غوری	10	*	N	-	
106	Alaf	علاف	197	*	W	409 A	
107	Karaiz-Sarab (Arab)	کاریز سراب (عراب)	190	*	E	-	
108	Qanat-i-Habib-ulah	قنات حبیب الله	220	*	E	-	
109	Qanat-i-Osman	قنات عثمان	100	*	E	-	
110	Baghcha-i-Samad	باغچه صمد	91	*	E	-	
111	Shorabak	شورابك	45	*	W	-	
112	Karaiz-i-Karnail	کاریز کرنیل	*	*	-	409 A	
113	Khalawi (Khalawak)	خلاوی (خلاوك)	*	*	-	-	
114	Chashma-i-Zarban	چشمه زربان	70	-	E	-	
115	Badya Nesheen-i-Lor Aziz	بادیه نشین لور عزیز	72	-	W	-	
116	Karaiz-i-Payan Jahan	کاریز پایان جهان	*	-	-	409 A	
117	Wakil Aziz	وکیل عزیز	*	-	-	409 A	
118	Qala-i-Moosa	قلعه موسی	*	-	-	409 A	

ولسوالی ـ علاقه‌داری کشك

Woluswali-Alaqadari Kushk

نمبرمسلسل Serial No.	اسم قریه Village Name		نفوس Population: معلومات وزارت زراعت‌وآبیاری MAI	نفوس Population: معلومات وزارت داخله Wol.	سمت‌وقوع قریه‌ازمرکز ولسوالی Dir. from Wol. Cent.	نمبر نقشه Map No.	ملاحظات Remarks
119	Qala-i-Afzal	قلعهٔ افضل	*	-	-	409 A	
120	Sarchahi-Sarjar	سرچاه‌سرجر	*	-	-	409 A	
121	Asya Badak	اسیا بادك	*	-	-	409 A	
122	Noorzai	نور زائی	*	-	-	409 E	
123	Hazrat Baba	حضرت بابا	*	--	SE	-	
124	Qawm-i-Ghazi	قوم غازی	*	-	-	-	
125	Qari Shahab	قاری شهاب	*	-	-	-	
126	Seyaya-i-Noor	سیایانور	*	-	-	-	
127	Baghal	بغل	*	-	-	-	
128	Asari	اسری	*	-	-	-	
129	Haji Deen Mohammad	حاجی دین محمد	*	-	-	-	
130	Ahmad Boy	احمد بای	*	-	-	-	
131	Bati Kalai	بتر کلی	*	-	-	-	
132	Badya Nesheen-i-Wachaha	بادیه نشین وچه ها	502	-	N	-	
133	Baghcha	باغچه	*	-	-	-	

معرفی مختصر و لسوالی ـ علاقه داری فوریان

Woluswali/Alaqadari Summary for GHORYAN

اسم ولسوالی / علاقه‌داری		نمبر کود		اسم مرکز	
Woluswali Name:	Ghoryan فوریان	Code No.:	2007	Center Name:	-
Alaqadari Name	-	Code No.	-	Center Name	-

Area (Sq. Km.)	5530	مساحت (کیلو متر مربع)
Altitude of the MCD Center (m):	790	ارتفاع مرکز ازسطح بحر (متر)
Lat. and Long. of the MCD center:	34°, 20′ N - 61°, 29′ E	طول وعرض البلد مرکز
Inclusive Maps:	408 - A/ 408 -B 408 - C/ 408 -D 408 - E/ 408 -F 414 - A/ 414 -B	نقشه های مشتمل :
Total pop. (MAI):	12331	مجموع نفوس به اساس معلومات وزارت زراعت وآبیاری
Total Pop. (Wol):	13811	مجموع نفوس به اساس معلو ما ت وزارت داخله .
Year and basis for Wol. Pop.:	AA -1957	سال واساس تخمین نفوس وزارت داخله (ولسوالی) .
Total No. of villages according to Woleswal's list.	70 (65)	مجموع قریه هابا ساس معلومات وزارت داخله (ولسوالی)

Distribution of Vills. by Wol. Pop. size: **تقسیمات قریه ها باساس تعداد گروههای نفوس :**

	0—250	251—500	501—1000	1001 and above	Total
تعداد قریه No. of Villages:	53 (52)	9 (8)	6 (3)	2 (2)	70 (65)
نفوس Population:	5452	2864	2317	3178	13811

ولسوالی ـ علاقه‌داری غوریان
Woluswali-Alaqadari Ghoryan

نمبرمسلسل Serial No.	اسم قریه Village Name		نفوس Population: معلومات وزارت زراعت‌وآبیاری MAI	نفوس Population: معلومات وزارت‌داخله Wol.	سمت‌وقوع قریه‌ازمرکز ولسوالی Dir. from Wol. Cent.	نمبر نقشه Map No.	ملاحظات Remarks
1	Chah-i-Shahabudin	چاه‌شهاب‌الدین	53	53	S	414 A	
2	Barnabad	برناباد	2000	1731	NE	408 D	
3	Rubat-i-Charkha-i-Qala-i-Hazrat	رباط چرخهٔ قلعهٔ حضرت	280	28	N	-	
4	Kham-i-Makoo	خم ماکو	25	25	E	408 D	
5	Kamana	کمانه	20	20	E	408 D	
6	Nang Abad	ننگ اباد	46	46	NE	408 D	
7	Rushnan	رشنان	230	230	N	408 D	
8	Rozanak	روزنك	194	194	N	408 D	
9	Sabool	سبول	590	598	N	408 D	
	1. Kula Daraz	کلا دراز	40	*	N	-	
10	Joy-i-Nau	جوی‌نو	46	36	N	408 D	
11	Sar Asyab	سراسیاب	500	765	SW	408 C	
12	Ghonjan	غونجان	400	448	SW	-	
13	Faqedan	فاقدان	1450	1447	Center	-	
14	Mangowan	منگوان	240	240	"	408 D	
15	Astonan	استونان	454	454	N	-	
16	Gaza	گزه	391	391	N	408 C	
17	Chah-i-Saleh Zood Wala	چاه صالح زود والا	26	26	W	408 C	
18	Chah-i-Daraz	چاه دراز	102	44	S	408 E	
19	Qaysan	قیصان	959	954	E	-	
	1. Miyata Joy	میاته جوی	20	*	E	408 D	
	2. Qala-i-Kamal	قلعهٔ کمال	-	*	E	-	

ولسوالی ـ علاقه‌داری غوریان

Woluswali-Alaqadari Ghoryan

نمبرمسلسل Serial No.	اسم قریه Village Name		نفوس Population: معلومات وزارت زراعت‌وآبیاری MAI	نفوس Population: معلومات وزارت‌داخله Wol.	سمت‌وقوع قریه‌ازمرکز ولسوالی Dir. from Wol. Cent.	نمبر نقشه Map No.	ملاحظات Remarks
20	Chah-i-Mula Akbar	چاه ملا اکبر	65	45	W	-	
21	Kalata-i-Qazi	کلاتهٔ قاضی	99	99	NW	408 C	
22	Zangi Sabaj	زنگی صباج	262	262	NW	408 C	
23	Chah-i-Mokhtari	چاه مختاری	144	148	W	-	
24	Chah-i-Zair	چاه زیر	218	220	SW	-	
25	Kal Berenj	کل برنج	86	86	SW	-	
26	Chah Raig wa Gurg Abad	چاه ریگ وگرگ اباد	450	330	W	-	
	1.Teer Kash	تیرکش	60	*	SW	-	
27	Dochahii-Gawdar	دوچاهی گاودار	102	215	S	408 E	
28	Chah-i-Dukhtar	چاه دختر	240	240	S	-	
29	Ghaish	غیش	141	141	N	408 C	
30	Chah-i-Shor Bayaban	چاه شوربیابان	51	69	N	-	
31	Chah-i-Kaftari	چاه کفتری	254	106	NW	-	
32	Chah-i-Gaz	چاه گز	141	176	NW	408 C	
	1.Kham-i-Gulo Khan	خم گلو خان	*	*	-	-	
33	Chah-i-Zerak	چاه زیرک	85	85	NW	-	
34	Karaiz	کاریز	94	76	E	408 D	
35	Chah-i-Maish	چاه میش	184	54	W	-	
36	Haft Chah	هفت چاه	141	206	W	-	
37	Shaikh Zard wa Kaftari	شیخ زرد وکفتری	254	348	N	408 F	

ولسوالی ـ علاقه‌داری غوریان

Woluswali-Alaqadari Ghoryan

نمبرمسلسل Serial No.	اسم قریه Village Name		نفوس Population: معلومات وزارت زراعت‌وآبیاری MAI	نفوس Population: معلومات وزارت‌داخله Wol.	سمت‌وقوع قریه‌ازمرکز ولسوالی Dir. from Wol. Cent.	نمبر نقشه Map No.	ملاحظات Remarks
38	Qala-i-Jawhar	قلعهٔ جوهر	80	54	NW	-	
39	Kashmaran	کشماران	50	53	S	408 E	
40	Buzkash	بزکش	53	158	S	408 E	
41	Peerkhi Nawaz	پیرخی نواز	100	171	NW	508 C	
42	Roch	روچ	246	246	N	408 D	
43	Bawa	باوه	55	46	N	408 D	
44	Deh-i-Gurgan	ده گرگان	150	146	N	-	
45	Dehran	دهران	220	131	N	408 C	
46	Rubat-i-Turk	رباط ترک	50	244	W	408 E	
47	Dopushta	دو پشته	45	28	N	408 C	
48	Chah-i-Gardana	چاه گردنه	*	63	SE	414 A	
49	Chaqmaq	چقماق	*	9	S	408 E	
50	Karaiz-i-Gank	کاریز گنک	*	102	S	408 E	
51	Shabash	شبش	*	180	N	408 C	
52	Do Chah-i-Ibrahim Khan	دوچاه‌ابراهیم خان	*	37	SW	-	
53	Chah-i-Lewa	چاه لیوه	-	61	S	-	
54	Hawz-i-Khooni	حوض خونی	-	78	W	-	
55	Ali Noor-i-Balooch	علی نور بلوچ	-	24	W	-	
56	Do Brader	دو برادر	-	38	W	-	
57	Chah-i-Khazana	چاه خزانه	-	103	-	-	
58	Ali Agha-i-Balooch	علی اغهٔ بلوچ	-	313	-	-	
59	Chazil wa Rubat Chazil	چازیل و رباط چازیل	-	22	-	-	

ولسوالی ـ علاقه‌داری غوریان
Woluswali-Alaqadari Ghoryan

نمبرمسلسل Serial No.	اسم قریه Village Name		نفوس Population: معلومات وزارت زراعت‌وآبیاری MAI	نفوس Population: معلومات وزارت‌داخله Wol.	سمت‌وقوع قریه‌ازمرکز ولسوالی Dir. from Wol. Cent.	نمبر نقشه Map No.	ملاحظات Remarks
60	Atashan	آتشان	-	18	-	-	
61	Kaliyarak	کالیارك	-	174	-	-	
62	Chah-i-Mirza	چاه میرزا	-	318	-	-	
63	Do Shakh	دو شاخ	-	116	-	-	
64	Chah-i-Doodi	چاه دودی	-	101	-	-	
65	Manoo	منو	-	141	-	-	
66	Ahmad	احمد	*	-	-	-	
67	Joye Nau-i-Saydo Khan	جوی نو سیدو خان	45	-	-	-	
68	Kham-i-Do Pushta	خم دو پشته	100	-	-	-	
69	Chashma-i-Kelki	چشمه کلکی	*	-	S	408 F	
70	Chashma-i-Murghi	چشمهٔ مرغی	*	-	S	408 F	
71	Sayah Kadoo	سیاه کدو	*	-	-	-	
72	Zangaloo	زنگلو	*	-	-	-	
73	Chah Ahad	چاه اباد	*	-	-	-	
74	Moosa Abad	موسی اباد	*	-	-	-	
75	Khaima	خیمه	*	-	-	-	

معرفی مختصر ولسوالی علاقه داری اوبه

Woluswali/Alaqadari Summary for OBEY

اسم ولسوالی / علاقه‌داری		نمبر کود		اسم مرکز	
Woluswali Name:	Obey اوبه	Code No.:	2008	Center Name:	-
Alaqadari Name	-	Code No.	-	Center Name	-
Area (Sq. Km.)	2240			مساحت (کیلو متر مربع)	
Altitude of the MCD Center (m):	1275			ارتفاع مرکز ازسطح بحر (متر)	
Lat. and Long. of the MCD center:	34°,22′ N - 63°,11′ E			طول وعرض البلد مرکز	
Inclusive Maps:	409 - D/410 - C/ 410 - D 409 - F/ 410- E 415 - B			نقشه های مشتمل :	
Total pop. (MAI):	10449			مجموع نفوس به اساس معلومات وزارت زراعت وآبیاری	
Total Pop. (Wol):	11476			مجموع نفوس به اساس معلومات وزارت داخله .	
Year and basis for Wol. Pop.:	AA - 1958			سال واساس تخمین نفوس وزارت داخله (ولسوالی)	
Total No. of villages according to Woleswal's list.	70 (62)			مجموع قریه هابا ساس معلومات وزارت داخله (ولسوالی)	

Distribution of Vills. by Wol. Pop. size: : تقسیمات قریه ها باساس تعداد گروههای نفوس

	0—250	251—500	501—1000	1001 and above	Total
تعداد قریه No. of Villages:	49 (48)	11 (9)	9 (4)	1 (1)	70 (62)
نفوس Population:	4920	2759	2751	1046	11476

ولسوالی ـ علاقه‌داری اوبه

Woluswali-Alaqadari Obey

نمبرمسلسل Serial No.	اسم قریه Village Name	نفوس Population: معلومات وزارت زراعت‌وآبیاری MAI	نفوس Population: معلومات وزارت‌داخله Wol.	سمت‌وقوع قریه‌ازمرکز ولسوالی Dir. from Wol. Cent.	نمبر نقشه Map No.	ملاحظات Remarks
1	Panj Miran (Baikh Sheenan) پنج میران (بیخ‌شینان)	111	111	W	410 E	
2	Deh Daraz ده دراز	122	122	W	410 E	
3	Chenaran چناران	435	435	W	410 E	
4	Sar Asyab-i-Rubat-i Surkh (Rubat-i-Surkh) سراسیاء رباط سرخ (رباط سرخ)	180	180	W	-	
5	Dahan-i-Do Ab دهن دواب	216	216	W	409 E	
6	Kawkan(Kapgan) کوکان (کپگان)	100	34	SW	-	
7	Shahneyan (Shahnan) شانیان (شامنان)	56	56	W	410 E	
8	Sar-i-Kocha سرکوچه	122	122	E	410 E	
9	Band-i-Benafsh بند بنفش	175	798	E	410 E	
10	Sayrwan سیروان	-	824	-	-	
	1.Sayrwan-i-Tajeki سیروان تاجکی	200	*	W	410 E	
	2.Sayrwan-i-Alizai سیروان‌علی‌زائی	100	*	W	-	
	3.Sayrwan-i-Popal Zai سیروان‌پوپل‌زائی	200	*	W	-	
	4.Sayr wan-i-Gheljai سیروان‌غلجائی	300	*	W	-	
	5.Rubat-i-Sayrwan رباط سیروان	40	*	W	-	
11	Gereshk گرشك	142	142	W	410 E	
12	Tagab-i-Yari تگاب یاری	181	175	N	410 C	
13	Karaiz-i-Mahmood کاریزمحمود	82	81	N	410 C	
14	Dasht-i-Kohar (Dasht-i-Kunar) دشتکهر (دشتکنر)	101	101	N	410 C	

ولسوالی ـ علاقه‌داری اوبه

Woluswali-Alaqadari Obey

نمبرمسلسل Serial No.	اسم قریه Village Name		نفوس Population: معلومات وزارت زراعت‌وآبیاری MAI	نفوس Population: معلومات وزارت‌داخله Wol.	سمت‌وقوع قریه‌ازمرکز ولسوالی Dir. from Wol. Cent.	نمبر نقشه Map No.	ملاحظات Remarks
15	Qasr-i-Khum	قصر خم	86	86	E	-	
16	Rega	ریگه	32	32	NW	410 C	
17	Kalat	کلات	151	151	E	410 C	
18	Deh Gol	ده گول	80	102	E	-	
19	Haft Gala	هفتگله	188	188	S	-	
20	Karghoz	کرغوض	60	65	S	-	
21	Kushkak	کشکک	149	149	SE	410 C	
22	Nab Mughol	ناب مغول	119	119	E	-	
23	Takht Bazar	تخت بازار	125	125	Center	-	
24	Shor Gard	شور گرد	85	85	W	410 C	
25	Tagab-i-Shorgard	تگاب شورگرد	41	41	N	-	
26	Koyan	کویان	71	71	NW	410 C	
27	Tone	تون	49	94	N	440 C	
28	Shabraza(Tapa-i-Bazrah)	شبرزه (تپه بزره)	40	41	N	-	
29	Sara Parda	سرا پرده	232	231	E	410 C	
30	Sara Parda-i-Noor Khail (Sara Parda-i-Noor Hasan)	سراپرده نور خیل (سرا پرده نور حسن)	100	121	E	410 C	
31	Bagul	بگل	145	145	W	410 C	
32	Gunah Abad (Gunah Baba)	گناه اباد (گناه بابا)	105	524	W	-	
33	Musaferan	مسافران	70	347	SW	410 C	
34	Turk Abad	ترک اباد	36	36	W	409 F	

ولسوالی ـ علاقه‌داری اوبه

Woluswali-Alaqadari Obey

نمبرمسلسل Serial No.	اسم قریه Village Name		نفوس Population: معلومات وزارت زراعت‌وآبیاری MAI	نفوس Population: معلومات وزارت‌داخله Wol.	سمت‌وقوع قریه‌ازمرکز ولسوالی Dir. from Wol. Cent.	نمبر نقشه Map No.	ملاحظات Remarks
35	Morghcha-i-Bala	مرغچه بالا	144	124	W	410 C	
	1.Morghcha-i-Paeen	مرغچه پائین	90	*	W	410 C	
36	Gozara	گذره	262	268	W	-	
	1.Gozara-i-Sufla	گذرهٔ سفلی	100	*	S	410 C	
	2.Gozara-i-Ulya	گذرهٔ علیا	120	*	S	410 C	
37	Afsaj	افساج	102	102	N	410 C	
38	Shora	شوره	270	270	N	410 C	
39	Jangal Baz	جنگل باز	298	294	N	410 C	
40	Tagab-i-Masej (Tagab-i-Pasej)	تگاب ماسج (تگاب پاسج)	198	259	NW	410 C	
41	Nayak	نَیَك	286	294	N	-	
42	Janwa	جنوا	62	61	NE	410 C	
43	Fulori	فلوری	151	151	SE	-	
44	Pushta-i-Peechi	پشته پیچی	334	334	S	410 E	
45	Char Maiwa-i-Kapgan	چارمیوه کپگان	68	68	S	-	
46	Zeerak Koyan (Koriyan)	زیرك کویان (کوریان)	70	70	W	-	
47	Zeerak(Raizak)	زیرك (ریزك)	58	57	W	410 C	
48	Chahar Mahal	چهارمحل	2046	1046	W	-	
49	Manjan(Khanjan)	مانجان (خانجان)	47	47	W	-	
50	Badya Nesheen-i Taheri(Taher Baba)	بادیه نشین طاهری (طاهر بابا)	258	258	W	-	
51	Benafshak	بنفشك	*	91	E	410 C	
52	Shabanga	شبنگه	*	54	E	410 C	
53	Deh Gahi	ده گهی	*	186	E	410 C	

ولسوالی - علاقه‌داری اوبه

Woluswali-Alaqadari Obey

نمبرمسلسل Serial No.	اسم قریه Village Name	نفوس Population: معلومات وزارت زراعت‌وآبیاری MAI	نفوس Population: معلومات وزارت‌داخله Wol.	سمت‌وقوع قریه‌ازمرکز ولسوالی Dir. from Wol. Cent.	نمبر نقشه Map No.	ملاحظات Remarks
54	Washa(Warsha) واشه (ورشه)	*	35	E	410 E	
55	Sabeera صبیره	*	190	W	410 E	
56	Karaiz‡Balooch کاریز بلوچ	*	46	W	410 C	
57	Luka Sang لکه سنگ	*	136	S	410 E	
58	Sara Parda-i-Gheljaee سرا پرده غلجائی	*	76	E	-	
59	Jangalak(Jangal-i-Noor Khail) جنگلک (جنگل‌نور خیل)	*	36	S	-	
60	Rubat-i-Salam Khan رباط سلام خان	*	140	W	-	
61	Qrai shian قریشان	*	28	S	-	
62	Qarya-i-Fasfar قریه فسفر	-	605	W	-	
63	Jab-ari-Ulya جبر طیا	140	-	W	-	
64	Jab-ari-Sufla جبر سفلی	20	-	W	-	
65	Rubat-i-Surkh رباط سرخ	20	-	SW	-	
66	Tab Tang تاب تنگ	198	-	E	-	
67	Zhawar ژاوز	100	-	E	-	
68	Bashpakak (Basedak) بشپک (بسیدک)	180	-	W	-	

معرفی مختصر و لسوالی ـعـلاقـه داری چشت شریف

Woluswali/Alaqadari Summary for CHESHT-i-SHARIF

اسم ولسوالی / علاقه‌داری		نمبر کود		اسم مرکز	
Woluswali Name:		Code No.:		Center Name:	-
Alaqadari Name	Cheshti-Sharif چشت شریف	Code No.	2009	Center Name	-
Area (Sq. Km.)	1936			مساحت (کیلو متر مربع)	
Altitude of the MCD Center (m):	1550			ارتفاع مرکز ازسطح بحر (متر)	
Lat. and Long. of the MCD center:	34°, 21' N - 63°, 44' E			طول وعرض البلد مرکز	
Inclusive Maps:	410 - C/ 410 - D/ 411 - C 410 - E/ 410 - F/ 411 - E			نقشه های مشتمل :	
Total pop. (MAI):	3374			مجموع نفوس به اساس معلومات وزارت زراعت وآبیاری	
Total Pop. (Wol):	3084			مجموع نفوس به اساس معلو ما ت وزارت داخله .	
Year and basis for Wol. Pop.:	AA-1957			سال واساس تخمین نفـــو س وزارت داخله (ولسوالی)	
Total No. of villages according to Woleswal's list.	34 (22)			مجموع قریه هابا ساس معلومات وزارت داخله (ولسوالی)	

Distribution of Vills. by Wol. Pop. size: : تقسیمات قریه ها بلساس تعداد گروههای نفوس

	0—250	251—500	501—1000	1001 and above	Total
تعداد قریه No. of Villages:	32 (21)	- (-)	2 (1)	- (-)	34 (22)
نفوس Population:	2249	-	835	-	3084

ولسوالی ـ علاقه‌داری چشت شریف

Woluswali-Alaqadari Chesht-i-Sharif

نمبرمسلسل Serial No.	اسم قریه Village Name		نفوس Population: معلومات وزارت زراعت وآبیاری MAI	نفوس Population: معلومات وزارت داخله Wol.	سمت رقوع قریه ازمرکز ولسوالی Dir. from Wol. Cent.	نمبر نقشه Map No.	ملاحظات Remarks
1	Baisha	بیشه	100	188	SE	410 F	
	1.Deh Buz	ده بز	188	*	SE	410 D	
2	Senjetak	سنجد تك	61	61	NE	410 D	
3	Shoshoy(Jashoy-i-Kakar)	شیشوی (جشوی کاکر)	23	23	NE	410 D	
4	Salma	سلمه	237	237	NE	410 F	
5	Kharzar	خارزار	106	106	SE	410 F	
	1.Margha	مرغه	*	*	SE	410 F	
6	Tajrodin	تجرسن	104	104	E	411 E	
7	Waja Asfarz	واجه اسفرز	70	61	W	410 C	
8	Raghwaja	رغواجه	55	57	W	410 C	
9	Arweech	اروبچ	76	76	W	410 D	
10	Isfarz	اسفرز	176	118	W	410 D	
11	Sahra-i-Yama	صحرای یمه	37	38	W	410 D	
12	Zaw	زو	25	25	W	410 F	
13	Soni	سونی	150	169	W	410 D	
	1.Tanara	تنوره	*	*	W	410 F	
	2.Starma	ستارمه	*	*	W	410 F	
14	Tagab-i-Ghaza	تگاب غزه	178	178	W	410 D	
	1.Safaidalak	سفید لك	*	*	W	410 D	
15	Kaftar Khan	کفتر خان	180	219	Center	410 F	
	1.Chesht-i-Sharif	چشت شریف	100	*	"	410 D	
	2.Chenarak	چنارك	*	*	"	410 D	

نمبرمسلسل Serial No.	اسم قریه Village Name		نفوس Population: معلومات وزارت زراعت‌وآبیاری MAI	نفوس Population: معلومات وزارت‌داخله Wol.	سمت‌وقوع قریه‌ازمرکز ولسوالی Dir. from Wol. Cent.	نمبر نقشه Map No.	ملاحظات Remarks
16	Sang-i-Doroya wa Zala	سنگ دو رویه و زاله	160	160	E	410 F	
	1.Deh Khwan	ده خوان	120	*	SE	-	
	2.Zala	زاله	17	*	SE	-	
17	Dehran	دهران	131	131	E	410 F	
18	Dahan-i-Hamwar	دهن هموار	64	64	E	410 D	
	1.Shair Khaj	شیر خاج	*	*	E	410 D	
	2.Rubatak	رباطك	24	*	E	410 D	
19	Dara-i-Takht	دره تخت	837	835	E	-	
	1.Daragak	دره گك	*	*	E	411 C	
20	Ghal Saqa (Naskhan Saqa)	غال سقا نسخان سقا	105	105	SE	410 F	
21	Qebchaq	قپچاق	-	113	S	-	
22	Baloqak	بلوقك	-	16	S	-	
23	Khwaja-ha	خواجه ها	*	-	-	-	
24	Maloqad	ملوقد	50	-	N	-	

معرفی مختصر و لسوالی ـعـلاقـه دار ی کـرخ

Woluswali/Alaqadari Summary for KARUKH

اسم ولسوالی / علاقه‌داری		نمبر کود		اسم مر کز	
Woluswali Name:	Karukh کـرخ	Code No.:	2010	Center Name:	-
Alaqadari Name	-	Code No.	-	Center Name	-

Area (Sq. Km.)	2050	مساحت (کیلو متر مربع)
Altitude of the MCD Center (m):	1360	ارتفاع مرکز ازسطح بحر (متر)
Lat. and Long. of the MCD center:	34°,29′ N - 62°,35′ E	طول وعرض البلد مر کز
Inclusive Maps:	409 - A/ 409 - B 409 - C/ 409 - D/410 - C 409 - E/ 409 - F	نقشه های مشتمل :
Total pop. (MAI):	10725	مجموع نفوس به اساس معلومات وزارت زراعت وآبیاری
Total Pop. (Wol):	11612	مجموع نفوس به اساس معلو ما ت وزارت داخله .
Year and basis for Wol. Pop.:	AA -1957	سال واساس تخمین نفـــو س وزارت داخله (ولسوالی)
Total No. of villages according to Woleswal's list.	70 (63)	مجموع قریه هابا ساس معلومات وزارت داخله (ولسوالی)

Distribution of Vills. by Wol. Pop. size: **تقسیمات قریه ها باساس تعداد گروههای نفوس :**

	0—250	251—500	501—1000	1001 and above	Total
تعداد قریه No. of Villages:	57 (52)	9 (8)	2 (1)	2 (2)	70 (63)
نفوس Population:	5655	2804	656	2497	11612

ولسوالی ـ علاقه‌داری کرخ

Woluswali-Alaqadari Karukh

نمبرمسلسل Serial No.	اسم قریه Village Name	نفوس Population: معلومات وزارت زراعت‌وآبیاری MAI	نفوس Population: معلومات وزارت داخله Wol.	سمت‌وقوع قریه‌ازمرکز ولسوالی Dir. from Wol. Cent.	نمبر نقشه Map No.	ملاحظات Remarks
1	Badya Neshin-i-Taheri wa Ghaira بادیه نشین‌طاهری وغیره	1493	1246	NE	-	
2	Deh-i-Moghul ده مغل	143	143	NW	409 D	
3	Kushk-i-Kanj Abi کشك کنج ابی	28	28	NW	-	
4	Sultan Babulash (Sultan Babuddin) سلطان بابالاش سلطان‌بابالدین	22	22	E	-	
5	Qala-i-Sharbat قلعهٔ شربت	101	101	E	409 D	
6	Benafsha Dara بنفشه دره	142	142	E	409 D	
7	Khwaja Chahar-shanba خواجه‌چهارشنبه	34	34	E	409 D	
8	Tailak تیلك	40	10	W	-	
9	Kushk-i-Tarin کشك ترین	140	97	SW	-	
10	Mochqandak مچقندك	200	235	SW	-	
	1. Qasab قصاب	*	*	-	-	
11	Bala Mahala بالا محله	420	421	Center	-	
12	Pahlawan Piri پهلوان پیری	394	394	W	409 D	
13	Badyanesh een-i-Mushkwani بادیه نشین‌مشکوانی	119	114	SW	-	
	1. Chah Qaldar چاه قلدر	*	*	-	-	
14	Tootak-i-Ulya توتك علیا	69	6[illegible]	SE	-	
	1. Tootak-i-Sufla توتك سفلی	-	*	-	409 D	
15	Jawza جوزا	119	119	SE	409 D	
16	Pahlawanha پهلوانها	130	130	SE	409 D	
17	Payan Mahala پایان‌محله	163	1251	SE	-	

ولسوالی ـ علاقه‌داری کرخ

Woluswali-Alaqadari Karukh

نمبرمسلسل Serial No.	اسم قریه Village Name		نفوس Population: معلومات وزارت زراعت‌وآبیاری MAI	نفوس Population: معلومات وزارت‌داخله Wol.	سمت‌وقوع قریه‌ازمرکز ولسوالی Dir. from Wol. Cent.	نمبر نقشه Map No.	ملاحظات Remarks
18	Armalaq	ارملق	163	163	NE	-	
19	Masjed-i-Chobi (Masjed-i-Chawni)	مسجد چوبی (مسجد چونی)	88	88	E	-	
20	Qaramboo	قرمبو	60	52	E	-	
21	Malooma	معلومه	278	278	E	409 D	
22	Nayestan	نیستان	57	57	W	-	
23	Falaizkar	فالیز کار	61	61	W	409 C	
24	Mir Sulaiman	میر سلیمان	75	75	W	409 C	
25	Baidak-i-Sakheri	بیدك ساخری	169	164	N	-	
26	Dalantoo	دالانتو	110	110	N	409 D	
27	Sheer Mast	شیر مست	122	192	W	409 C	
28	Benafshak	بنفشك	197	197	W	409 C	
29	Ali Shairwani	علی شیروانی	128	128	W	409 C	
30	Karaiz Baika	کاریز بیکه	53	53	W	409 C	
31	Naik Char-shanba	نیك چارشنبه	61	61	W	-	
32	Haidar Ali	حیدر علی	67	67	E	409 C	
33	Joy-i-Nau	جوی نو	114	114	E	409 C	
34	Pashtan	پاشتان	412	412	SW	409 C	
35	Islam Abad	اسلام اباد	114	114	S	-	
36	Darakht-i-Toot-i Khwaja (Jeer Wa Siyah Ab)	درخت توت خواجه (جیر و سیاه اب)	654	656	NW	409 C	
37	Khwaja Khairo	خواجه خیرو	29	*	N	-	

ولسوالي ـ علاقه‌داری کرخ

Woluswali-Alaqadari Karukh

نمبرمسلسل Serial No.	اسم قریه Village Name		نفوس Population: معلومات وزارت زراعت‌وآبیاری MAI	نفوس Population: معلومات وزارت داخله Wol.	سمت‌وقوع قریه‌ازمرکز ولسوالی Dir. from Wol. Cent.	نمبر نقشه Map No.	ملاحظات Remarks
38	Sarab	سراب	84	84	E	-	
39	Anjeerak	انجیرك	274	274	W	409 C	
40	Hasan Abad	حسن اباد	149	148	NW	409 C	
41	Badamtoo	بادام تو	276	376	E	-	
42	1.Laghmanak	لغمانك	*	*	-	-	
42	Chashma-i-Daraz	چشمه دراز	78	78	E	409 C	
43	Gala Baid	گله بید	61	61	E	-	
44	Sang-i-Zard	سنگ‌زرد	109	109	E	409 C	
45	Chakhmaq	چخ ماق	181	181	SW	409 C	
46	Ali Afghan (Ali Rafshani)	علی افغان (علی رفشانی)	167	170	SW	-	
47	Rubat-i-Sulaiman wa Janda Khan	رباط سلیمان وجنده‌خان	396	396	SW	-	
48	Rubat-i-Surkh	رباط سرخ	129	129	W	409 C	
49	Keshwar Mand	کشور مند	130	203	E	409 C	
50	Dahan-i-Ghar	دهن غار	197	197	SW	-	
51	Chashma-i-Nuqra	چشمهٔ نقره	248	253	E	409 C	
52	Ambar	عمبر	168	169	SE	409 C	
53	Bagh-i-Mirak	باغ میرك	154	154	S	409 C	
54	Siyah Chobak	سیاه چوبك	30	30	S	409 C	
55	Karaiz-i-Surfa (Karaiz-i-Karukh)	کاریز سرفه (کاریز کرخ)	81	81	S	-	
56	Zinal (Zito)	زینل (زیتو)	46	46	S	409 D	
57	Qala-i-Mardood (Shardood)	قلعهٔ مرد ود (شرد ود)	33	33	S	409 D	

ولسوالی ـ علاقه‌داری کرخ

Woluswali-Alaqadari Karukh

نمبرمسلسل Serial No.	اسم قریه Village Name		نفوس Population: معلومات وزارت زراعت‌وآبیاری MAI	نفوس Population: معلومات وزارت‌داخله Wol.	سمت‌وقوع قریه‌ازمرکز ولسوالی Dir. from Wol. Cent.	نمبر نقشه Map No.	ملاحظات Remarks
58	Kamar Zard	کمر زرد	86	86	E	409 D	
59	Badya Neshen-i-Ambar	بادیه نشین عمر	164	144	SW	-	
	1.Tail-i-Kuhna	تیل کهنه	*	*	-	--	
60	Qala-i-Safaid-i-Shater Nazar	قلعهٔ سفید شاطر نظر	200	105	W	409 D	
	1.Qala-i-Dasht	قلعهٔ دشت	*	*	-	-	
61	Azawa(Azada)	ازاوه (ازاده)	60	68	Sw	-	
62	Deh-i-Zerak	ده زیرك	300	242	SW	409 E	
63	Sanjoor	سنجور	60	111	SE	409 D	
64	Kah-shest	کهشت	95	86	E	409 D	
65	Shater Nazar	شترنظر	*	-	-	-	

معرفی مختصر و لسوالی ـ علاقه داری زنده جان

Woluswali/Alaqadari Summary for ZENDA JAN

اسم ولسوالی / علاقه‌داری		نمبر کود		اسم مرکز	
Woluswali Name:	Zendajan زنده جان	Code No.:	2011	Center Name:	
Alaqadari Name		Code No.		Center Name	
Area (Sq. Km.)	1828			مساحت (بیلو متر مربع)	
Altitude of the MCD Center (m):	840			ارتفاع مرکز ازسطح بحر (متر)	
Lat. and Long. of the MCD center:	34°,20′ N - 61°,46′ E			طول وعرض البلد مرکز	
Inclusive Maps:	408 - D/ 409 - C 408 - F 414 - B			نقشه های مشتمل :	
Total pop. (MAI):	8926			مجموع نفوس به اساس معلومات وزارت زراعت وآبیاری	
Total Pop. (Wol):	9293			مجموع نفوس به اساس معلو ما ت وزارت داخله .	
Year and basis for Wol. Pop.:	AA - 1958			سال واساس تخمین نفوس وزارت داخله (ولسوالی)	
Total No. of villages according to Woleswal's list.	50 (39)			مجموع قریه هابا ساس معلومات وزارت داخله (ولسوالی)	

Distribution of Vills. by Wol. Pop. size: : **تقسیمات قریه ها باساس تعداد گروههای نفوس**

	0—250	251—500	501—1000	1001 and above	Total
تعداد قریه No. of Villages:	29 (26)	12 (8)	2 (2)	7 (3)	50 (39)
نفوس Population:	2201	2495	1398	3199	9293

ولسوالی ـ علاقه‌داری زنده جان
Woluswali-Alaqadari Zendajan

نمبر مسلسل Serial No.	اسم قریه Village Name		نفوس Population: معلومات وزارت زراعت وآبیاری MAI	نفوس Population: معلومات وزارت داخله Wol.	سمت وقوع قریه از مرکز ولسوالی Dir. from Wol. Cent.	نمبر نقشه Map No.	ملاحظات Remarks
1	Faizabad (Qala-i-Sultan)	فیض آباد (قلعه سلطان)	255	255	E	–	
	1. Chaman-i-Yusuf Abad	چمن یوسف آباد	70	*	E	–	
2	Shekaiban-i-Tajeki	شکیبان تاجکی	573	573	N	408 D	
3	Deh Pada	ده پده	146	146	NE	408 D	
4	Shada	شاده	445	434	E	408 D	
5	Road Sanjab (Dawr-i-Sahab)	رود سنجاب (دور سحاب)	32	32	N	–	
	Kushk Dahana-i-Shar	کشک دهنه شار	60	27	N	408 D	
	1. Kaj Kal	کج کل	12	*	N	–	
7	Rabat-i-Pakiyan	رباط پکیان	18	18	N	408 D	
8	Qala-i-Ogha	قلعه اوغ	97	315	E	408 D	
	2. Mamora	ماموره	*	*	–	–	
9	Deh Sorkh	ده سرخ	255	254	E	408 D	
10	Kopak wa Maniyan	کوپک وماسیان	110	110	E	–	
11	Murshed Abad	مرشد آباد	280	205	E	–	
	2. Rabat-i-Afghanan	رباط افغانان	*	*	–	408 D	
12	Shah Mir Abad	شاه میرآباد	280	73	E	–	
13	Mahal-i-Lahgar	محل لهگر	1086	1086	W	–	
	3. Mahal-i-Khwaja	محل خواجه	*	*	–	–	
14	Qala-i-Nau	قلعه نو	1042	1022	W	–	
15	Shekaiban Marwi	شکیبان مروی	825	825	N	–	
16	Sang Dust	سنگ دست	45	45	E	408 D	
17	Chalmaran	چل ماران	109	109	E	–	
18	Mamizaki Shair Khani	میزک شیرخانی	190	190	N	–	

ولسوالی ـ علاقه‌داری زنده جان

Woluswali-Alaqadari Zendajan

نمبرمسلسل Serial No.	اسم قریه Village Name		نفوس Population: معلومات وزارت زراعت‌وآبیاری MAI	نفوس Population: معلومات وزارت داخله Wol.	سمت‌وقوع قریه‌ازمرکز ولسوالی Dir. from Wol. Cent.	نمبر نقشه Map No.	ملاحظات Remarks
19	Kabootar Khan	کبوتر خان	254	254	E	408 F	
	1.Khair Abad-i-Dost Mohd. Khan	خیر اباد دوست محمد خان	50	*	-	-	
20	Pahra	پهره	350	350	E	408 F	
	1.Qanat-i-Surkha	قناتسرخه	20	*	-	-	
21	Chang Talagh	چنگ طلاغ	42	31	N	-	
22	Dahan Shar-i-Ghulam Nabi Khan	دهن شار غلام نبی خان	20	50	N	408 D	
23	Jagdeh	جگده	70	79	N	-	
24	Qala-i-Raig	قلعهٔ ریگ	600	1091	Center	-	
	1. Kadoo Khan	کدو خان	300	*	"	-	
	2.Qanat-i-Khwaja Abdur Rahim	قنات خواجه عبدالرحیم	20	*	"	-	
	3.Qala-i-Ezat	قلعهٔ عزت	*	*	-	-	
25	Qanat-i-Haji Mohammad Azim	قناتحاجی محمد عظیم	50	60	NE	-	
26	Popal Zaee	پوپل زائی	*	238	S	408 F	
	1.Qala-i-Raig	قلعهٔ ریگ	870	*	-	-	
27	Gulola wa Osman Khan-i-Nolaki	گلوله وعثمانخان نولکی	60	47	S	-	
28	Mamizak	ممیزك	*	326	W	408 D	
29	Shorabak	شورابك	-	108	-	-	
30	Taraka	ترکه	-	161	-	-	
31	Peer Tarak	پیر ترکه	-	31	-	-	
32	Chah-i-Bulbul	چاه بلبل	-	41	-	-	

ولسوالی ـ علاقه‌داری زنده جان

Woluswali-Alaqadari Zendajan

نمبرمسلسل Serial No.	اسم قریه Village Name		نفوس Population: معلومات وزارت زراعت‌وآبیاری MAI	نفوس Population: معلومات وزارت‌داخله Wol.	سمت‌وقوع قریه‌ازمرکز ولسوالی Dir. from Wol. Cent.	نمبر نقشه Map No.	ملاحظات Remarks
33	Fenjak Mana	فنجك منه	-	41	-	-	
34	Chah-i-Neelagoon	چاه نیله گون	-	51	-	-	
35	Chah-i-Shor	چاه شور	-	307	-	-	
36	Chah Chashma	چاه چشمه	-	81	-	-	
37	Hasan Khola	حسن‌خوله	-	72	-	-	
38	Sang-i-Tarqida	سنگ ترقیده	-	100	-	-	
39	Mahal-i-Khogyani	محل خوگیانی	*	55	W	-	
40	Sofi Abad	صوفی اباد	120	-	E	409 E	
41	Shaikh	شیخ	170	-	S	408 F	

معرفی مختصر ولسوالی علاقه داری کهسان

Woluswali/Alaqadari Summary for KOHSAN

اسم ولسوالی / علاقه‌داری — نمبر کود — اسم مرکز

Woluswali Name: Kohsan کهسان — Code No.: 2032 — Center Name: ———

Alaqadari Name ——— Code No. ——— Center Name ———

Area (Sq. Km.)	1406	مساحت (کیلو متر مربع)
Altitude of the MCD Center (m):	740	ارتفاع مرکز ازسطح بحر (متر)
Lat. and Long. of the MCD center:	34°,39' N - 61°,12' E	طول وعرض البلد مرکز
Inclusive Maps:	408-A 408-C	نقشه های مشتمل :
Total pop. (MAI):	7953	مجموع نفوس به اساس معلومات وزارت زراعت وآبیاری
Total Pop. (Wol):	3928	مجموع نفوس به اساس معلومات وزارت داخله .
Year and basis for Wol. Pop.:	AA-1957	سال واساس تخمین نفوس وزارت داخله (ولسوالی)
Total No. of villages according to Woleswal's list.	25 (22)	مجموع قریه ها با ساس معلومات وزارت داخله (ولسوالی)

Distribution of Vill's. by Wol. Pop. size: : تقسیمات قریه ها باساس تعداد گروپهای نفوس

	0—250	251—500	501—1000	1001 and above	Total
تعداد قریه No. of Villages:	18 (16)	5 (5)	2 (1)	- (-)	25 (22)
نفوس Population:	1410	1528	990	-	3928

ولسوالی ـ علاقه‌داری کهسان

Woluswali-Alaqadari Kohsan

نمبرمسلسل Serial No.	اسم قریه Village Name		نفوس Population: معلومات وزارت زراعت وآبیاری MAI	نفوس Population: معلومات وزارت داخله Wol.	سمت وقوع قریه از مرکز ولسوالی Dir. from Wol. Cent.	نمبر نقشه Map No.	ملاحظات Remarks
1	Joy-i-Nau	جوی نو	500	30	NW.	-	
2	Bonyad	بنیاد	300	94	NW	-	
3	Ghazal Islam	غزل اسلام	300	157	NW	-	
4	Haiderabad	حیدرآباد	120	113	E	-	
5	Khair Abad	خیرآباد	45	39	E	408 C	
6	Tair Pul	تیرپل	50	43	E	408 C	
7	Kalata-i-Barechi	کلاتهٔ بریچی	200	151	W	-	
8	Kanda Kharash-i-Kalata-i-Qazi	کنده خراش کلاته قاضی	300	173	W	-	
9	Qodoos Abad	قدوس آباد	1000	310	W	408 C	
10	Kham-i-Molhem (Takham)	خم ملهم (تهخم)	450	106	W	408 B	
	1.Shams Abad	شمس آباد	200	*	W	408 C	
11	Kamana	کمانه	500	255	N	-	
12	Chasangi	چاسنگی	150	40	N	408 B	
13	Takht-i-Kohsan	تخت کهسان	2500	990	Center	-	
	1.Qala-i-Haji Ali Shair	قلعهٔ حاجی علیشیر	60	*	NW	-	
14	Kham-i-Hazrat Kham Hazrat-i-Qala-i-Sardar	خم حضرت (خم حضرت قلعهٔ سردار)	50	11	Center	*	
15	Mustafa Baig	مصطفی بیگ	270	270	W	-	
16	Joy-i-Jadeed	جوی جدید	500	350	SW	-	
17	Ahmad Abad	احمدآباد	94	94	E	408 C	
18	Kalata-i-Naeb Ghafoor	کلاتهٔ نایب غفور	144	144	SW	-	

ولسوالی ـ علاقه‌داری کهسان
Woluswali-Alaqadari Kohsan

نمبرمسلسل Serial No.	اسم قریه Village Name	نفوس Population: معلومات وزارت زراعت‌وآبیاری MAI	نفوس Population: معلومات وزارت داخله Wol.	سمت‌وقوع قریه‌ازمرکز ولسوالی Dir. from Wol. Cent.	نمبر نقشه Map No.	ملاحظات Remarks
19	Kalata-i-Begum کلاته بیگم	150	79	SW	408 A	
20	Gala Chah گله چاه	70	63	N	-	
21	Bayaban-i-Kohsan بیابان کهسان	*	343	N	-	
22	Nau Abad-i-Ghazal Islam نوابادغزل اسلام	*	73	W	-	
23	Kalata-i-Mir Hakeem کلاته میرحکیم	*	*	-	-	

معرفی مختصر و لسوالی ـعـلاقـه داری ادرسکن

Woluswali/Alaqadari Summary for ADRASKAN

اسم ولسوالی / علاقه‌داری — نمبر کود — اسم مرکز

Woluswali Name: Adraskan ادرسکن — Code No.: 2013 — Center Name: ———

Alaqadari Name ——— Code No. ——— Center Name ———

Area (Sq. Km.): 10440 — مساحت (کیلو متر مربع)

Altitude of the MCD Center (m): 1340 — ارتفاع مرکز ازسطح بحر (متر)

Lat. and Long. of the MCD center: 33°,38' N - 62°,15' E — طول وعرض البلد مرکز

Inclusive Maps: 408-F / 409-E / 409-F
413-B/414-A / 414-B / 415A / 415-B / 416-A
413-D/414-C / 414-D / 415-C/ 415-D — نقشه های مشتمل :

Total pop. (MAI): 13894 — مجموع نفوس به اساس معلومات وزارت زراعت وآبیاری

Total Pop. (Wol): 13091 — مجموع نفوس به اساس معلو ما ت وزارت داخله .

Year and basis for Wol. Pop.: AA-1957 — سال واساس تخمین نفوس وزارت داخله (ولسوالی)

Total No. of villages according to Woleswal's list. 59(55) — مجموع قریه هابا ساس معلومات وزارت داخله (ولسوالی)

Distribution of Vills. by Wol. Pop. size: **تقسیمات قریه ها باساس تعداد گروههای نفوس :**

	0—250	251—500	501—1000	1001 and above	Total
تعداد قریه No. of Villages:	39 (36)	13 (12)	7 (7)	- (-)	59 (55)
نفوس Population:	4409	4422	4260	-	13091

ولسوالی ـ علاقه‌داری ادرسکن

Woluswali-Alaqadari Adraskan

نمبرمسلسل Serial No.	اسم قریه Village Name		نفوس Population: معلومات وزارت زراعت‌وآبیاری MAI	نفوس Population: معلومات وزارت‌داخله Wol.	سمت‌وقوع قریه‌ازمرکز ولسوالی Dir. from Wol. Cent.	نمبر نقشه Map No.	ملاحظات Remarks
1	Ali Abad-i-Jarf	علی‌آباد جرف	197	197	E	415 C	
2	Owlang Waish	اولنگ ویش	554	556	E	-	
3	Khochan (Harchan)	خوچان (هرچان)	810	810	E	415 C	
4	Damyan	دمیان	449	441	NE	-	
5	Tahto-i-Adraskan	تحت ادرسکن	170	168	Center	415 C	
6	Qala-i-Toot	کلهٔ توت	679	688	SW	415 C	
7	Shaikh Malki	شیخ ملکی	430	417	SW	-	
8	Teergar-i-Shora	تیرگر شوره	154	144	W	-	
9	Kamar Zard	کمر زرد	105	98	SW	415 C	
10	Kolak-i-Miyan (Lolak wa Miyan)	کولك میان لولك ومیان	190	84	W	-	
11	Sih Darakht	سه درخت	370	360	NE	-	
12	Kham Ziarat	خم زیارت	492	485	NE	-	
13	Zarda Lawlegak	زرد الوگك	483	473	N	-	
14	Qala-i-Menr Abadi	قلعهٔ مهرآباد	192	188	N	415 D	
15	Qala-i-Jahan Khan	قلعهٔ جهان خان	255	244	N	-	
16	Dahan Zaraqi	دهن زراقی	316	302	N	-	
17	Khawja Gazwar	خواجه گازور	405	398	N	-	
18	Miyan Koh	میان کوه	522	574	E	-	
19	Qala-i-Mula Ata	قلعهٔ ملا عطا	235	229	SE	415 D	
20	Gul Kan	گل کن	557	557	W	-	
21	Kham Surkh	خم سرخ	257	257	W	-	
22	Katwari	کتوری	387	388	W	414 E	

ولسوالی ـ علاقه‌داری ادرسکن
Woluswali-Alaqadari Adraskan

نمبرمسلسل Serial No.	اسم قریه Village Name		نفوس Population: معلومات وزارت زراعت‌وآبیاری MAI	نفوس Population: معلومات وزارت‌داخله Wol.	سمت‌وقوع قریه‌ازمرکز ولسوالی Dir. from Wol. Cent.	نمبر نقشه Map No.	ملاحظات Remarks
23	Namaksari	نمك ساری	133	138	W	-	
24	Teergard	تیر گرد	140	144	W	414 D	
25	Tangalchah	تنگل چاه	28	28	W	-	
26	Barghanak	برغنك	262	262	N	415 A	
27	Gazak-i-Jarf	گزك جرف	32	32	E	-	
28	Zahrak	ظهرك	236	236	E	415 A	
29	Dum-i-Robah	دم روبـاه	240	248	W	-	
30	Ali Abad-i-Afghani (Ali Abad)	علی‌اباد افغانی (علی‌اباد)	250	235	E	-	
31	Gelkan Sar Beland	گلکن‌سربلند	115	105	W	414 B	
32	Chah Tanora	چاه تنوره	364	354	W	-	
	1.Darghan	درغان	300	*	W	-	
33	Qaisarak Chah	قیصارك چاه	33	33	W	-	
34	Tanora	تنوره	520	501	W	414 B	
35	Kham-i-Haidari	خم حیدری	71	91	E	415 D	
36	Takhab	تخاب	78	68	SE	415 D	
37	Mahgul	ماه گل	86	76	SE	415 D	
38	Haftad Chashma	هفتاد چشمه	90	82	SE	415 D	
39	Bar Paya (Bar Paya-i- Zahrak)	بر پایه (برپایهٔ زهرك)	840	104	NE	415 D	
40	Homshira-Khwajagi	هومشیرخواجگی	88	88	E	-	
41	Deh Khar	ده خار	120	114	SE	415 D	
42	Masak	مسك	132	128	SE	-	

ولسوالی ـ علاقه‌داری ادرسکن

Woluswali-Alaqadari Adraskan

نمبرمسلسل Serial No.	اسم قریه Village Name	نفوس Population: معلومات وزارت زراعت‌وآبیاری MAI	نفوس Population: معلومات وزارت‌داخله Wol.	سمت‌وقوع قریه‌ازمرکز ولسوالی Dir. from Wol. Cent.	نمبر نقشه Map No.	ملاحظات Remarks
43	Guzar-i-Katal گذر خاتون	101	101	N	-	
44	Karoocha کروچه	285	285	E	-	
45	Tazarbaid (Tarbuz-i-Safaid) تزربید (تربز سفید)	64	64	E	-	
46	Rokhi روخی	85	85	E	415	D
47	Rubat-i-Karoocha رباط کروچه	162	162	E	415	D
48	Khwaja Doshanba خواجه دوشنبه	52	42	E	-	
	1.Bafnak(Akhteek) بافنك (اختيك)	52	*	E	-	
	2. Sheirzad شیرزاد	95	*	SE	415	D
49	Murgh-i-Zard مرغ زرد	86	76	SE	415	D
50	Miyan Koh میان کوه	65	574	E	-	
51	Hamaish Afghania همیش‌افغانیه	230	216	SE	-	
52	Khwagash خواگش	*	141	E	415	D
53	Rajang رجنگ	*	42	E	-	
54	Tangi Zard تنگی زرد	-	85	E	-	
55	Zahrak-i-Baqi Jan ظهرك‌باقی‌جان	-	93	E	-	
56	Aqtash اقتاش	100	*	W	-	
57	Guzar-i-Baid گذر بید	*	-	-	-	
58	Alam Qazi (Qalacha Qani)	150	-	E	-	

ولایت فراه

Farah Province

ADMINISTRATIVE BOUNDARY MAP OF FARAH PROVINCE (21)

نقشه تقسیمات حدود اداری ولایت فراه (۲۱)

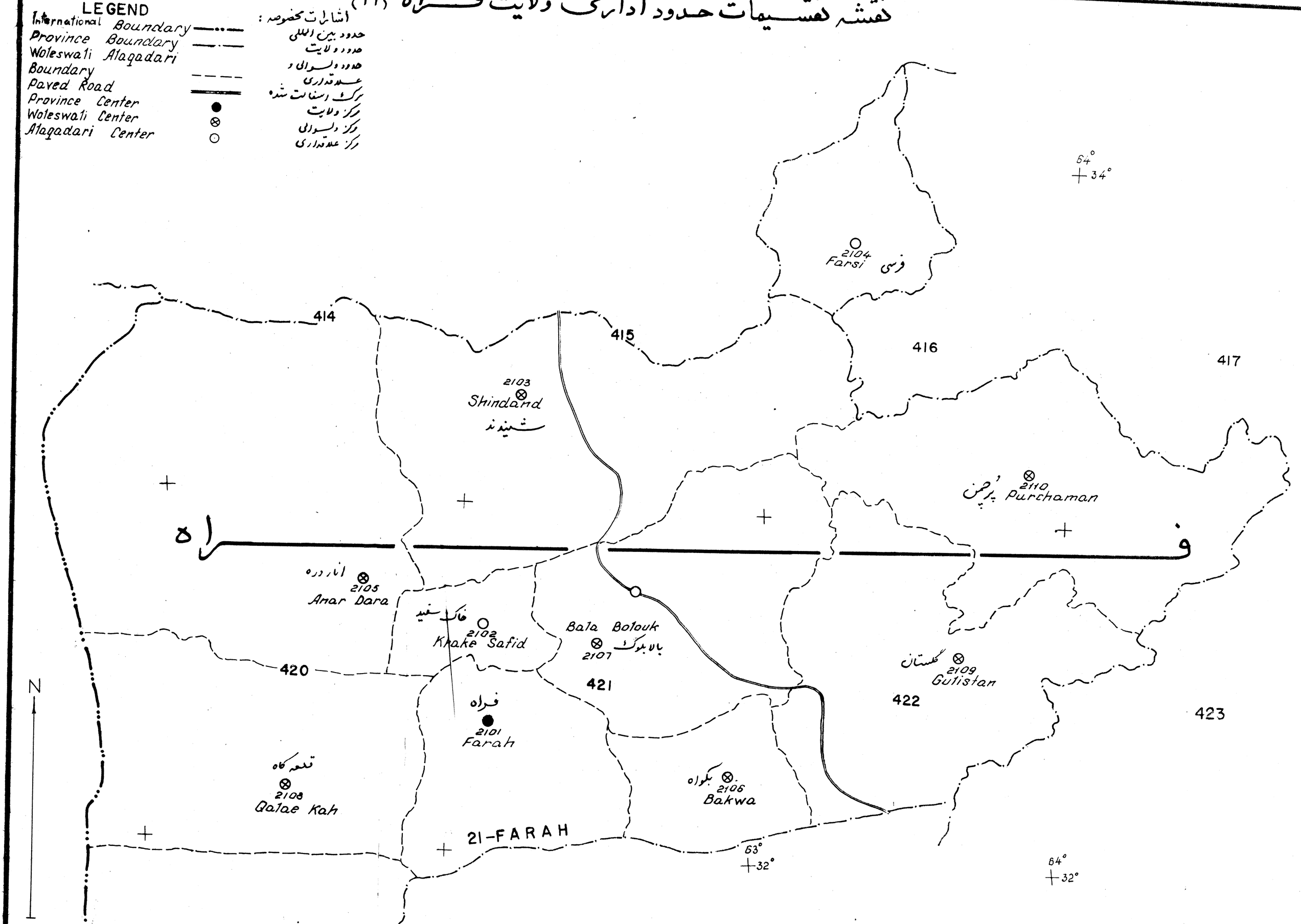

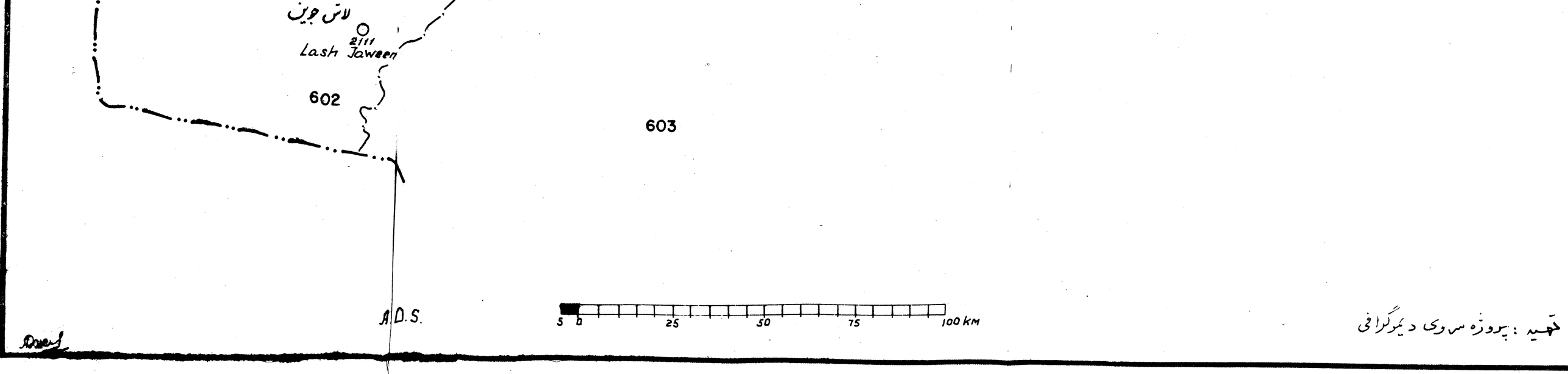

تهیه : پروژه سروی دیموگرافی

معرفي مختصر ولايت فراه

Province Summary for FARAH

اسم ولایت — نمبر کود — اسم مرکز ولایت — شهر فراه

Province Name: Farah فراه — Code No: 21 — Center Name: Shahr-i-Farah

Area (Sq. Km.): 59147 — مساحت (کیلو متر مربع) :

Total No. of Wols. in the Province: 8 — مجموع ولسوالی های ولایت :

Distribution of Wols. by Admn. Grades: — **تقسیمات ولسوالی ها به اساس درجه اداری :**

	درجه ۱	درجه ۲	درجه ۳	درجه ٤	مجموع
	Grade 1	Grade 2	Grade 3	Grade 4	Total
تعداد ولسوالی ها: : No. of Woleswalis	1	2	-	5	8

Total No. of Alaqadaris in the Province. 2 — مجموع علاقه داری های ولایت

Total Pop. (MAI): 102204 — مجموع نفوس با ساس معلومات وزارت زراعت وآبیاری

Total Pop. (Wol.): * 114526 — * مجموع نفوس باساس معلومات وزارت داخله

Inclusive Maps: 410-E / 413 -D - F — نقشه های مشتمل

414-C-D-E-F / 415-B-C-D-E-F
416-A-B-C-D-E-F / 417-C-E-F
418-B-D-F / 420-A-B-C-D-E-F / 421-A-B-C-D-E-F
423-A-B-C / 422-A-B-C-D-E-F/601-B-D/ 602-A-B-C-D/ 603-A

---

*این ارقام مربوط است به مجموع نفوس واحد های اداری ولایت .البته سال اساس تخمین نفوس هر یکی ازین واحد های اداری متفاوت است

* This is the total of woluswali population for all Minor Civil Divisions in the province. Individual MCD's have different year base for these figures.

معرفی مختصر و لسوالی ـعـلاقـه داری مرکز ولایت

Woluswali/Alaqadari Summary for MARKAZ-i-WILAYET

اسم ولسوالی / علاقه‌داری — نمبر کود — اسم مرکز — شهر فراه

Woluswali Name: Markaz-i-Wilayet مرکز ولایت — Code No.: 2101 — Center Name: Shahr-i-Farah

Alaqadari Name — Code No. — —

Area (Sq. Km.): 3535 — مساحت (کیلو متر مربع)

Altitude of the MCD Center (m): 660 — ارتفاع مرکز ازسطح بحر (متر)

Lat. and Long. of the MCD center: 32°.22′ N – 62°.07′ E — طول وعرض البلد مرکز

Inclusive Maps: 420 – D/ 421 – C/ 421 – D
420 – F/ 421 – E/ 421 – F
602 – B/ 603 – A/ — نقشه های مشتمل :

Total pop. (MAI): 14751 — مجموع نفوس به اساس معلومات وزارت زراعت وآبیاری

Total Pop. (Wol): 31657 — مجموع نفوس به اساس معلو ما ت وزارت داخله .

Year and basis for Wol. Pop.: AA – 1956 — سال واساس تخمین نفـــو س وزارت داخله (ولسوالی)

Total No. of villages according to Woleswal's list. — مجموع قریه هابا ساس معلومات وزارت داخله (ولسوالی) 65 (65)

Distribution of Vills. by Wol. Pop. size: — تقسیمات قریه ها باساس تعداد گروههای نفوس :

	0—250	251—500	501—1000	1001 and above	Total
No. of Villages: تعداد قریه	28 (28)	15 (15)	12 (12)	10 (10)	65 (65)
Population: نفوس	3652	5324	7670	15011	31657

ولسوالی ـ علاقه‌داری مرکز ولایت

Woluswali-Alaqadari Markaz-i-Wilayet

نمبرمسلسل Serial No.	اسم قریه Village Name		نفوس Population: معلومات وزارت زراعت‌وآبیاری MAI	نفوس Population: معلومات وزارت‌داخله Wol.	سمت‌وقوع قریه‌ازمرکز ولسوالی Dir. from Wol. Cent.	نمبر نقشه Map No.	ملاحظات Remarks
1	Dokeen	دوکین	364	538	N	421 C	
2	Bashto	پشتو	1861	1964	NW	421 C	
3	Shar-i-Kohna	شهرکهنه	80	88	N	421 C	
4	Kababi	کبابی	50	228	N	421 C	
5	Dar Abad	دار اباد	400	2173	W	421 C	
6	Koak Sheef	کوک شیف	222	803	W	420 F	
7	Sabz Gazi	سبز گزي	59	30	W	602 B	
8	Raj	رج	157	1361	NW	-	
9	Nal Dasht	نعل دشت	180	258	N	421 C	
10	Saj	ساج	160	342	NE	-	
	Qala-i-Zaman Wa(Char Burjak)	قلعه زمان و چاربرجك	912	-	NE	421 C	
11	1. Qala-i-Zaman	۱ـ قلعه زمان	*	580	NE	-	
12	2. Char Burjak	۲ـ چاربرجك	*	254	NE	-	
13	Kharmalaq	خرمالق	845	336	SE	421 C	
14	Shorab	شوراب	259	510	E	421 C	
15	Soor	سور	259	537	E	421 C	
16	Korah Gazi	کوره گزي	202	70	W	420 F	
17	Takht	تخت	130	216	W	420 F	
18	Karaizak	کاریزك	20	336	W	421 E	
19	Chah Kurta Tosak	چاه کرته توسك	159	84	W	602 B	
20	Mazar-i-Khateewan	مزار خطیوان	148	292	NW	421 C	
21	Kohna Kan	کهنه کان	425	724	NW	421 C	
22	Gajgeen	گجگین	613	561	N	421 C	

ولسوالی ـ علاقه‌داری مرکزولایت

Woluswali-Alaqadari Markaz-i-Wilayet

نمبرسلسل Serial No.	اسم قریه Village Name		نفوس Population: معلومات وزارت زراعت‌وآبیاری MAI	نفوس Population: معلومات وزارت داخله Wol.	سمت‌وقوع قریه‌ازمرکز ولسوالی Dir. from Wol. Cent.	نمبر نقشه Map No.	ملاحظات Remarks
23	Kosha (Gosha)	کوشه (گوشه)	194	298	N	-	
24	Shah Mobarak	شاه مبارك	125	144	N	421 C	
25	Narmaki	نرمکی	107	287	N	-	
26	Cheen-i-Farsi	چین فارسی	167	218	N	421 C	
27	Cheen-i-Afghani	چین افغانی	143	176	N	-	
28	Tapa-i-Shairan	تپه شیران	665	327	N	-	
29	Tang Ghudah	تنك غده	146	137	N	-	
30	Balandah	بلنده	222	337	N	-	
31	Qala-i-Mula Aman	قلعه ملا امان	225	832	N	-	
32	Barang Toot	برنگ توت	252	247	N	-	
33	Barangak-i-Akhtar Khan	برنگك اخترخان	174	233	N	-	
34	Qanat-i-Akbar Shah	قنات اکبرشاه	151	159	N	-	
35	Qanat Nazar	قنات نظر	77	28	N	-	
36	Koak-i-Ulya	کوك علیا	476	410	W	-	
37	Tewesk	توسك	116	1557	W	-	
38	Kadanak	کادانك	257	455	SW	-	
39	Raigi	ریگی	158	626	N	-	
40	Yazdah	یزده	109	1732	N	-	
41	Dahak	دهك	1811	506	E	-	
42	Koji (Kurji)	کوجی (کوجی)	380	1212	E	-	
43	Shmalgah	شمالگاه	240	1403	E	-	
44	Nau Deh	نوده	130	1212	W	-	
45	Qanat-i-Mohamad Saeed	قنات محمدسعید	86	45	N	-	

ولسوالی ـ علاقه‌داری مرکز ولایت

Woluswali-Alaqadari Markaz-i-Wilayet

نمبرمسلسل Serial No.	اسم قریه Village Name		نفوس Population: معلومات وزارت زراعت‌وآبیاری MAI	نفوس Population: معلومات وزارت‌داخله Wol.	سمت‌وقوع قریه‌ازمرکز ولسوالی Dir. from Wol. Cent.	نمبر نقشه Map No.	ملاحظات Remarks
46	Qanat-i-Badal	قنات‌بدال	80	55	N	-	
47	Haft Soorakh	هفت‌سوراخ	140	146	N	-	
48	Char Deh	چار ده	431	495	N	-	
49	Dozak	دوزك	*	236	W	-	
50	Barangak-i-Nabi Khan	برنگك نبی خان	*	150	NE	-	
51	Chapak-i-Charmast	چپك چار ماست	*	417	N	-	
52	Kundar	كندر	*	390	N	-	
53	Faiz Abad	فیض‌اباد	*	120	N	-	
54	Rokan	روكن	*	706	NW	-	
55	Nau Bahar	نوبهار	*	1038	N	-	
56	Massaw	مساو	*	1559	N	-	
57	Tojag	توجك	*	747	W	-	
58	Gaw Khor	گاو خور	*	151	W	-	
59	Khawaja Ahmad	خواجه احمد	*	16	W	-	
60	Tajrak	تجرك	80	31	E	-	
61	Gaskeen	گسكین	-	190	N	-	
62	Dahshak	دهشك	-	344	NE	-	
63	Shor Abad	شوراباد	-	163	NW	-	
64	Garm Abad	گرم اباد	-	18	E	-	
65	Qanat-i-Abdula	قنات‌عبدالله	104	59	N	--	

معرفی مختصر ولسوالی ـ علاقه داری خاک سفید

Woluswali/Alaqadari Summary for KHAK-i-SAFAID

اسم ولسوالی / علاقه داری	نمبر کود		اسم مرکز
Woluswali Name:	Code No.:		Center Name: -
Alaqadari Name Khak-i-Safaid خاک سفید	Code No. 2102		-

Area (Sq. Km.)	1359	مساحت (کیلو متر مربع)
Altitude of the MCD Center (m):	680	ارتفاع مرکز ازسطح بحر (متر)
Lat. and Long. of the MCD center:	32°, 38′ N - 62°, 06′ E	طول وعرض البلد مرکز
Inclusive Maps:	420 - B / 421 - A 420 - D / 421 - C	نقشه های مشتمل :
Total pop. (MAI):	7084	مجموع نفوس به اساس معلومات وزارت زراعت وآبیاری
Total Pop. (Wol):	2514	مجموع نفوس به اساس معلومات وزارت داخله .
Year and basis for Wol. Pop.:	AA - 1956	سال واساس تخمین نفوس وزارت داخله (ولسوالی)
Total No. of villages according to Woleswal's list.	35 (10)	مجموع قریه ها باساس معلومات وزارت داخله (ولسوالی)

Distribution of Vills. by Wol. Pop. size: تقسیمات قریه ها باساس تعداد گروههای نفوس :

	0—250	251—500	501—1000	1001 and above	Total
No. of Villages: تعداد قریه	11 (5)	24 (5)	- (-)	- (-)	35 (10)
Population: نفوس	824	1690	-	-	2514

ولسوالی ـ علاقه‌داری خاک سفید

Woluswali-Alaqadari Khak-i-Safaid

نمبرمسلسل Serial No.	اسم قریه Village Name		نفوس Population: معلومات وزارت زراعت‌وآبیاری MAI	نفوس Population: معلومات وزارت‌داخله Wol.	سمت‌وقوع قریه‌ازمرکز ولسوالی Dir. from Wol. Cent.	نمبر نقشه Map No.	ملاحظات Remarks
1	Islam Abad	اسلام‌اباد	200	60	W	420 D	
	1- Haft Nader	۱ـ هفت‌نادر	-	*	-	-	
	2- Karaiz-i-Kalan	۲ـ کاریز کلان	-	*	-	-	
2	Jaija	جیجه	2000	402	N	-	
	1- Mazar Jaija	۱ـ مزار جیجه	-	*	-	-	
	2- Mar Gawah	۲ـ مر گاوه	-	*	-	-	
	3- Karak Awah	۳ـ کرک اوه	-	*	-	-	
	4- Chaloo	٤ـ چالو	-	*	-	-	
	5- Najoo	ناجو	-	*	-	-	
	6- Dokhola	دوخوله	-	*	-	-	
	7- Karaiz-i-Abdula	۷ـ کاریز عبادله	-	*	-	-	
3	Khushk Aba	خشک ابه	1000	373	E	421 A	
	1- Kariz-i-Jani	۱ـ کاریز جانی	-	*	-	-	
4	Khenjak (Nang Abad)	خنجک (ننگ‌اباد)	213	174	SE	-	
5	Deh Nau	ده نو	180	214	SW	-	
	1- Karaiz-i-Haj Sultan	۱ـ کاریز حاجی سلطان	-	*	-	-	
6	Daiwar-i-Surkh	دیوار سرخ	700	262	E	421 C	
7	Runj-i-Ulya Wa Sufla	رنج علیا و سفلی	1000	349	E	421 C	
8	Khusf	خسف	1000	151	N	-	
9	Ghorchi	غورچی	230	225	E	421 C	
	1- Karaiz-i-Mohd Sarwar	۱ـ کاریز محمد سرور	41	*	W	-	
	2- Karaiz-i-Waseer	۲ـ کاریزوزیر	18	*	S	-	
	3- Doghi	۳ـ دوغی	-	*	-	-	

ولسوالی ـ علاقه‌داری خاک سفید

Woluswali-Alaqadari Khak-i-Safaid

نمبرمسلسل Serial No.	اسم قریه Village Name		نفوس Population: معلومات وزارت زراعت‌وآبیاری MAI	نفوس Population: معلومات وزارت‌داخله Wol.	سمت‌وقوع قریه‌ازمرکز ولسوالی Dir. from Wol. Cent.	نمبر نقشه Map No.	ملاحظات Remarks
10	Karghuwad	کرغند	300	304	E	-	
	1- Boar	۱ـ بور	6	*	N	-	
	2- Qanat-i-Mohd Shareef	۲ـ قنات محمدشریف	54	*	NW	-	
	3-						
	3- Karaiz-i-Aqa Mohd	۳ـ کاریز اقامحمد	50	*	W	-	
	4- Karaiz-i-Sarkari	٤ـ کاریز سرکاري	80	*	W	-	
	5- Karaiz-i-Moosa	٥ـ کاریز موسی	12	*	W	-	
	6- Karaiz-i-Noor Mahd	٦ـ کاریزنور محمد	20	*	S	-	
	7- Karaiz-i-Haji Mohd Shareef	۷ـ کاریزحاجی محمد شریف	-	*	-	-	
	8- Karaiz-i-Juma	۸ـ کاریز جمعه	-	*	-	-	
	9- Karaiz-i-Haji Fatih	۹ـ کاریز حاجی فتح	-	*	-	-	
	10- Karaiz-i-Abdurrahman	۱۰ـ کاریز عبدالرحمن	-	*	-	-	
	11- Bad Shah	۱۱ـ دادشاه	-	*	-	-	

معرفی مختصر و لسوالی ـعـلاقـه دار ی شیندند

Woluswali/Alaqadari Summary for SHINDAND

اسم ولسوالی / علاقه‌داری		نمبر کود		اسم مر کز	
Woluswali Name:	Shindand شیندند	Code No.:	2103	Center Name:	-
Alaqadari Name	-	Code No.	-		-
Area (Sq. Km.)	8498			مساحت (کیلو متر مربع)	
Altitude of the MCD Center (m):	1066			ارتفاع مرکز ازسطح بحر (متر)	
Lat. and Long. of the MCD center:	33°.18′ N - 62°.08′ - E			طول وعرض البلد مر کز	
Inclusive Maps:	414 - D/ 415 - C/415 - D/416 -C 414 - F/ 415 - E/415 - F/416 -E 420 - B/ 421 - A/421 - B			نقشه های مشتمل :	
Total pop. (MAI):	19043			مجموع نفوس به اساس معلومات وزارت زراعت وآبیاری	
Total Pop. (Wol):	24188			مجموع نفوس به اساس معلو ما ت وزارت داخله .	
Year and basis for Wol. Pop.:	AA -1956			سال واساس تخمین نفـــو س وزارت داخله (ولسوالی)	
Total No. of villages according to Woleswal's list.	138 (113)			مجموع قریه هابا ساس معلومات وزارت داخله (ولسوالی)	

Distribution of Vills. by Wol. Pop. size: : تقسیمات قریه ها باساس تعداد گروههای نفوس

	0—250	251—500	501—1000	1001 and above	Total
تعداد قریه No. of Villages:	99 (82)	22 (21)	17(10)	-(-)	138 (113)
نفوس Population:	10315	7360	6513	-	24188

ولسوالی ـ علاقه‌داری شیندند

Woluswali-Alaqadari Shindand

نمبرمسلسل Serial No.	اسم قریه Village Name		نفوس Population: معلومات وزارت زراعت‌وآبیاری MAI	نفوس Population: معلومات وزارت‌داخله Wol.	سمت‌وقوع قریه‌ازمرکز ولسوالی Dir. from Wol. Cent.	نمبر نقشه Map No.	ملاحظات Remarks
1	Goshta	گوشته	650	510	S	415 E	
2	Mutafareqa-i-Aukul	متفرقه اوکل	600	69	W	414 F	
3	Nassr Abad	نصر اباد	700	638	S	415 E	
	1- Qala-i-Karam	۱ـ قلعه کرم	*	*	-	415 E	
4	Mahala-i-Koshak	محله کوشاك	600	340	E	415 E	
5	Khwaja Nooh	خواجه نوح	1000	505	E	415 E	
6	Bakht Abad-i-Hardozai	بخت‌اباد هردوزائی	150	175	S	-	
7	Sanoghan	سنوغان	300	228	S	-	
8	Bakht Abad	بخت‌اباد	800	723	SE	-	
9	Emarat	عمارت	750	595	SE	415 E	
10	Ali Abad	علی اباد	170	110	SE	415 E	
11	Kah (Takht-i-Kah)	کاه (تخت‌کاه)	160	554	W	-	
	1- Kenari-Deh Kah	۱ـ کنار ده کاه	200	*	-	-	
	2- Mazar Daiza	۲ـ مزار دیزه	*	*	-	-	
	3- Ghodal	۳ـ غودال	*	*	W	-	
	4- Ghodala	٤ـ غودوله	*	*	W	-	
12	Bar Takht	بار تخت	100	181	SE	415 E	
13	Dolorak	دولورك	120	158	SE	415 E	
14	Shar Abad	شهر اباد	250	359	SE	415 E	
15	1- Shah Rukh	شاْرخ	90	145	S	-	
16	Char Gosh	چار گوش	200	127	N	415 C	
17	Mula Isphand	ملا اسفند	250	159	N	415 C	
18	Joy-i-Qazi	جوي قاضی	200	196	N	-	

ولسوالی ـ علاقه‌دار شیندند

Woluswali-Alaqadari Shindand

نمبرمسلسل Serial No	اسم قریه Village Name		نفوس Population: معلومات وزارت زراعت‌وآبیاری Al.	نفوس Population: معلومات وزارت داخله Wol.	سمت‌وقوع قریه‌ازمرکز ولسوالی Dir. from Wol. Cent.	نمبر نقشه Map No.	ملاحظات Remarks
19	Qanat-i-Shorab	قنات شوراب	200	61	N	-	
20	Qala-i-Mohd	قلعه محمد	200	191	N	415 E	
21	Kalesk-i-Sufla	کالسک سفلی	250	177	E	-	
22	Deh Qazi Wa Sad Abad	ده قاضی و سعدآباد	*	62	E	415 E	
	1- Sad Abad	۱ـ سعدآباد	20	*	-	-	
	2- Deh Qazi	۲ـ ده قاضی	30	*	-	-	
	3- Qala-i-Mirza Qazi	۳ـ قلعه میرزا قاضی	80	*	NE	-	
23	Massiyan	ماسیان	600	442	S	-	
24	Wazeer Abad	وزیرآباد	50	53	E	-	
25	Qanat-i-Haroon	قنات هارون	20	17	NE	-	
26	Rubat-i-Nooh	رباط نوح	150	163	NE	-	
27	Aziz Abad	عزیزآباد	350	335	E	415 C	
28	Kushkak	کشکک	190	175	NE	415 C	
29	Chambaran	چمبران	170	175	NE	415 C	
30	Qala-i-HajiKaram Wa Mirza Aslam	قلعه حاجی‌کرم و میرزااسلم	140	222	NE	415 C	
31	Kalesk - i - Ulya	کالسک علیا	120	135	NE	415 C	
32	Aukalan	اوکلان	170	170	E	415 C	
33	Chaloosak	چلوسک	110	112	E	-	
34	Siya Hesar	سیاحصار	108	108	E	-	
35	Deh Pahlawan	ده پهلوان	226	226	NE	415 C	
36	Fakhr Abad	فخرآباد	80	82	E	415 C	
37	Kodan	کودان	160	161	NE	-	

ولسوالی ـ علاقه‌داری شیندند

Woluswali-Alaqadari Shindand

نمبرمسلسل Serial No.	اسم قریه Village Name		نفوس Population: معلومات وزارت زراعت‌وآبیاری MAI	نفوس Population: معلومات وزارت‌داخله Wol.	سمت‌وقوع قریه‌ازمرکز ولسوالی Dir. from Wol. Cent.	نمبر نقشه Map No.	ملاحظات Remarks
38	Rajan	راجان	100	111	NE	415 C	
39	Nau Deh	نوده	80	18	NE	-	
40	Ali Gadah	علی گداه	36	37	NE	-	
41	Chahar Burjak	چهاربرجك	54	214	NE	415 C	
	1- Chahar Burjak-i-Noorulah	۱ـ چهاربرجك نور الله	120	*	E	-	
	2- Chahar Burjak-i-Alizai	۲ـ چهاربرجك علی زائی	*	*	E	-	
42	Changan	چنگان	380	136	E	415 C	
43	Karaiz-i-Bibi	کاریز بی‌بی	48	72	E	415 C	
44	Qanat-i-Safaid	قنات‌سفید	160	159	E	415 C	
45	Maghulan	مغلان	115	139	E	415 C	
	1 Maghulan-i-Nau	۱ـ مغلان نو	50	*	NE	-	
46	Sarayak	سرایك	60	54	NE	415 E	
47	Qanat-i-Khaleqdad	قنات‌خالقداد	55	76	NE	-	
48	Qanat-i-Mawladad	قنات‌مولا داد	140	173	NE	415 E	
	1- Ashraf Baig	اشرف بیك	24	*	NE	-	
49	Mir Haidar	میرحیدر	114	123	NE	415 C	
50	Bazazi	بزازي	143	146	E	415 E	
51	Deh Afghan	ده افغان	30	24	E	415 E	
52	Hasht Abad	هشت‌اباد	68	84	N	-	
53	Khareeman	خریمان	50	53	E	-	
54	Deh Agha	ده اغه	35	39	NE	-	

ولسوالی ـ علاقه‌داری شهند

Woluswali-Alaqadari Shindand

نمبرسلسل Serial No.	اسم قریه Village Name		نفوس Population: معلومات وزارت زراعت‌وآبیاری MAI	نفوس Population: معلومات وزارت داخله Wol.	سمت‌وقوع قریه‌ازمرکز ولسوالی Dir. from Wol. Cent.	نمبر نقشه Map No.	ملاحظات Remarks
	Da Deh Shafi	ده شفیع	41	*	NE	415 C	
55	Khaifan-i-Afghani Deh Aman Wa Shair Abad	خیفان افغانی ده امان و شیر اباد	280	189	S	-	
	1- Deh Aman	۱ـ ده امان	20	*	SE	-	
	2- Gul Khail	۲ـ گل خیل	*	*	S	-	
56	Khaifan-i-Tajiki	خیفان تاجکی	120	365	S	-	
57	Kohak	کوهک	666	665	SE	415 E	
58	Farmakan	فرمکان	200	951	SE	415 E	
59	Badiya Nesheen-i-Karaiz-i-Kalantar Wa Paye-i-Kushak	بادیه نشین کاریز کلانتروپای کشک	261	780	S	-	
60	Badiya Nesheen-i-Band-i-Khalil	بادیه نشین بند خلیل	30	30	S	-	
61	Farmakan-i-Shair	فرمکان شیر	700	273	SE	-	
	1- Warasa-i-Shair Khan	۱ـ ورثه شیرخان	*	400	SE	-	
62	Samaidan	سمیلان	260	198	E	415 E	
63	Jak	جاک	140	166	E	-	
64	Pusht-i-Shahr	پشت‌شهر	100	414	N	-	
65	Deh-i-Mirza Qasim	ده میرزا قاسم	95	184	E	415 E	
66	Wa Rubat Road	ورباط رود					
	1- Paye-i-Imam	۱ـ پای امام	120	*	W	-	
67	Mahala Bazar	محله بازار	280	278	W	415 E	
	1- Qala-i-Rahimdel	۱ـ قلعه رحیم‌دل	*	*	W	415 E	
68	Sangistan	سنگستان	148	370	W	415E	

ولسوالی ـ علاقه‌داری شیندند

Woluswali-Alaqadari Shindand

نمبر مسلسل Serial No.	اسم قریه Village Name		نفوس Population: معلومات وزارت زراعت و آبیاری MAI	نفوس Population: معلومات وزارت داخله Wol.	سمت وقوع قریه از مرکز ولسوالی Dir. from Wol. Cent.	نمبر نقشه Map No.	ملاحظات Remarks
69	Mahala-i-Qunduz	محله قندز	680	612	NW	415 E	
	1- Qala-i-Omar	۱ـ قلعه عمر	*	*	NW	415 E	
	2- Rubat-i-Kohna	۲ـ رباط کهنه	22	*	N	-	
70	Deh Mardah Wa Darwaji	ده مرده ودرواجی	10	238	SE	-	
	1- Daraji	۱ـ دراجی	120	*	SE	-	
71	Mandeel	مندیل	414	414	W	415 E	
72	Kamar Zard	کمر زرد	35	30	S	-	
73	Shaikh Kamal	شیخ کمال	95	63	W	-	
	1- Mutafareqa-i-Kamal	۱ـ متفرقه کمال	70	*	W	-	
74	Badiya Nesheen-i-Afghanan	بادیه نشین افغانان	25	*	NW	-	
75	Char Korak	چارکورک	55	180	W	-	
76	Badiya Nesheen-i-faj	بادیه نشین فج	72	166	N	-	
77	Warayen	ورایِن	69	156	S	415 E	
78	Kahdanak	کاه دانک	87	270	NW	404 D	
79	Belandak	بلندک	*	206	W	-	
80	Bagh-i-Rubat (Jabr Abad)	باغ رباط (جبراباد)	*	293	N	415 E	
81	Rubat Road	رباط رود	*	32	E	415 E	
	1- Kohna Sang	۱ـ کهنه سنگ	*	*	SE	415 E	
82	Sar Korah	سرکوره	*	*	W	414 F	قریه مستقل است
83	Qarya-i-Faj	قریه فج	*	174	NW	-	

ولسوالی ـ علاقه‌داری شیندند

Woluswali-Alaqadari Shindend

نمبرمسلسل Serial No.	اسم قریه Village Name		نفوس Population: معلومات وزارت زراعت‌وآبیاری MAI	نفوس Population: معلومات وزارت‌داخله Wol.	سمت‌وقوع قریه‌ازمرکز ولسوالی Dir. from Wol. Cent.	نمبر نقشه Map No.	ملاحظات Remarks
84	Qarya-i-Chahpooz-i-Daiwalan	قریه چاه پوزه دیوالان	*	427	W	-	
85	Aukul-i-Tajiki	اوکل تاجکی	*	310	W	-	
86	Aukul-i-Afghaniya	اوکل افغانیه	*	50	W	-	
87	Badiya Nesheen-i-Chah-i- Afghani	بادیه نشین چاه افغانی	*	43	W	-	
88	Deh Bala-i-Siyah Koah	ده بالای سیاه کوه	*	165	W	-	
89	Shamss Abad-i-Siyah Koah	شمس‌اباد سیاه کوه	*	166	SW	-	
90	Rubat-i-Sarkufta	رباط سرکفته	*	206	W	-	
91	Karaiz-i-Tootak-i-Siyah Koah	کاریز توتک سیاه کوه	*	30	SW	-	
92	Badiya Nesheen-i-Aziz Abad	بادیه نشین عزیز اباد	*	452	E	-	
93	Naseek (Nasewak)	ناسیک (ناسوک)	*	132	E	-	
94	Shorab-i-Kahdanak	شوراب کاهدانک	-	270	-	-	
95	Feshenjan Wa Badiya Nesheen-i-Feshenjan	فشنجان وبادیه نشین فشنجان	-	104	-	-	
96	Badiya Nesheen-i-Kalesk-i-Ulya	بادیه نشین کالسک علیا	-	152	-	-	
97	Badiya Nesheen-i-Shaikh Kamal	بادیه نشین شیخ کمال	-	366	-	-	
98	Badiya Nesheen-i-Belandak	بادیه نشین بلندک	-	208	-	-	
99	Shorab	شوراب	-	159	-	-	
100	Badiya Nesheen-i-Char Gosh	بادیه نشین چارگوش	-	398	-	-	

ولسوالی ـ علاقه‌داری شیندند

Woluswali-Alaqadari Shindend

نمبرمسلسل Serial No.	اسم قریه Village Name		نفوس Population: معلومات وزارت زراعت‌وآبیاری MAI	نفوس Population: معلومات وزارت‌داخله Wol.	سمت‌وقوع قریه‌ازمرکز ولسوالی Dir. from Wol. Cent.	نمبر نقشه Map No.	ملاحظات Remarks
101	Rubat-i-Zori	رباط زوري	-	111	-	-	
102	Badiya Nesheen-i-Shorab	بادیه نشین شوراب	-	142	-	-	
103	Badiya Nesheen-i-Bakht Abad	بادیه نشین بخت اباد	-	55	-	-	
104	Bakht Abad-i-Husainzai	بخت‌اباد حسین‌زائی	-	162	-	-	
105	Kola-i-Shor	کله شور	-	255	-	-	
106	Badiya Nesheen-i-Shaikh Kamal	بادیه نشین شیخ کمال	-	89	-	-	
107	Badiya Nesheen-i-Qala-i-Mohamad	بادیه نشین قلعه محمد	-	112	-	-	
108	Badiya Nesheen-i-Ab Baran	بادیه نشین اب بران	-	71	-	-	
109	Boonaha	بونه ها	-	148	-	-	
110	Kohezor-i-Wakhal Wa Astana	کوه زور واخل و استانه	-	329	-	-	
111	Baght-i- Biya Banak	بغت‌بیا بانک	-	108	-	-	
112	Shair Khordi	شمر خوردي	-	42	-	-	
113	Qanawest-i-Baghocha	قناوست‌باغوچه	-	113	-	-	
114	Astana	استانه	-	131	-	-	
115	Zareen-i-Astana	زرین‌استانه	-	108	-	-	
116	Aweshtan Gah	اوشتان گاه	300	-	W	-	
117	Qarar Bar Abad	قراربراباد	30	-	E	-	
118	Mohmandzai	محمند زائی	50	-	N	-	
119	Baba Kasanjan	بابه کسانجان	60	-	N	-	

ولسوالی ـ علاقه‌داری شیندند

Woluswali-Alaqadari Shindend

نمبرمسلسل Serial No.	اسم قریه Village Name		نفوس Population: معلومات وزارت زراعت‌وآبیاری MAI	نفوس Population: معلومات وزارت‌داخله Wol.	سمت‌وقوع قریه‌ازمرکز ولسوالی Dir. from Wol. Cent.	نمبر نقشه Map No.	ملاحظات Remarks
120	Kala Turab	کله تراب	30	-	S	-	
121	Haji Abdula	حاجی عبداله	170	-	SE	-	
122	Shair Kuluft	شیرکلفت	72	-	S	-	
123	Safder Makh	صفدر مخ	60	-	N	-	
124	Baldak Lach Shan	بلدک لچ شان	100	-	W	-	
125	Takht Abad-i-Khoshamad	تخت‌اباد خوش امد	100	-	E	-	
126	Baghaibi Negah	باغیبی نگاه	150	-	W	414 F	
127	Tashbuk (Dashak)	تاشبک (داشک)	130	*	E	415 C	

معرفی مختصر و لسوالی ـعـلاقـه دار ی فـرس

Woluswali/Alaqadari Summary for FARSI

اسم ولسوالی / علاقه‌داری		نمبر کود		اسم مرکز	
Woluswali Name:		Code No.:		Center Name:	
Alaqadari Name	Farsi فرس	Code No.	2104	Center Name	

Area (Sq. Km.)	2500	مساحت (کیلو متر مربع)
Altitude of the MCD Center (m):	2270	ارتفاع مرکز ازسطح بحر (متر)
Lat. and Long. of the MCD center:	33°,47′ N - 65°,15′ E	طول وعرض البلد مرکز .
Inclusive Maps:	409-F / 410-E 415-B / 416-A / 416-B 415-D / 416-C	نقشه های مشتمل :
Total pop. (MAI):	4189	مجموع نفوس به اساس معلومات وزارت زراعت وآبیاری
Total Pop. (Wol):	5850	مجموع نفوس به اساس معلومات وزارت داخله
Year and basis for Wol. Pop.:	AA-1957	سال واساس تخمین نفوس وزارت داخله (ولسوالی)
Total No. of villages according to Woleswal's list.	50(42)	مجموع قریه هابا ساس معلومات وزارت داخله (ولسوالی)

Distribution of Vills. by Wol. Pop. size: **تقسیمات قریه ها باساس تعداد گروههای نفوس :**

	0—250	251—500	501—1000	1001 and above	Total
تعداد قریه No. of Villages:	43(38)	4 (2)	3 (2)	-(-)	50(42)
نفوس Population:	3875	685	1290	-	5850

ولسوالی ـ علاقه‌داری فرس

Woluswali-Alaqadari Farsi

نمبرمسلسل Serial No	اسم قریه Village Name		نفوس Population: معلومات وزارت زراعت‌وآبیاری MAI	نفوس Population: معلومات وزارت‌داخله Wol.	سمت‌وقوع قریه‌ازمرکز ولسوالی Dir. from Wol. Cent.	نمبر نقشه Map No.	ملاحظات Remarks
1	Irkh Durzai	ارخ درزائی	60	315	E	-	
	1- Irkh Ghoshi	۱ـ ارخ غوشی	*	*	-	-	
2	Bar Pul	بریل	600	760	NE	416 A	
3	Baghand-i-Ulya	بغندعلیا	60	160	N	416 A	
4	Pabaid-i-Sufla	پابید سفلی	60	152	N	416 A	
5	Pabaid-i-Ulya	پابید علیا	35	112	N	416 A	
6	Paye Hessar	پای حصار	80	128	N	416 A	
	1- Aloman	۱ـ الومان	40	*	N	-	
	2- Ghaugagak	۲ـ غوجه گک	35	*	N	-	
7	Paitaw Murad Wa Deesak	پیتاو مراد ودیسک	64	136	SW	-	
	1- Deesak	۱ـ دیسک	80	*	W	-	
8	Paighal	پیغال	74	88	W	-	
9	Takht Qala	تختقلعه	95	370	W	-	
	1- Qarya-i-Balooch	۱ـ قریه بلوچ	70	*	W	-	
10	Tagab Rawak	تگاب روک	40	56	N	416 A	
11	Telk	تلک	80	140	N	416 A	
12	Joye Qala	جوي قلعه	82	96	W	416 A	
13	Chap Road	چپرود	100	152	NE	416 A	
14	Chashma-i-Azizan	چشمه عزیزان	100	96	N	-	
15	Chashma-i-Gazorak	چشمه گازورک	81	46	NW	416 A	
16	Haji Bagh	حاجی باغ	60	72	N	416 A	
17	Khuram Shahr	خرم‌شهر	60	54	E	416 B	
18	Kham Gul	خم گل	80	49	E	416 B	

ولسوالی ـ علاقه‌داری فنر ـــــ

Woluswali-Alaqadari Farsi

نمبر مسلسل Serial No.	اسم قریه Village Name		نفوس Population: معلومات وزارت زراعت وآبیاری MAI	نفوس Population: معلومات وزارت داخله Wol.	سمت وقوع قریه از مرکز ولسوالی Dir. from Wol. Cent.	نمبر نقشه Map No.	ملاحظات Remarks
19	Khula Salar	خله سالار	40	39	W	416 A	
20	Rubat-i-Zhala	رباط ژاله	80	136	N	416 A	
21	Aw Mahi Paighol	اوماهی پیغول	96	112	N	416 A	
22	Safaidan-i-Durzaee (Safaidan-i-Sufla)	سفیدان درزائی (سفیدان سفلی)	50	112	N	416 A	
23	Shash Yaro (Deh Khak)	شش یارو (ده خاك)	45	530	E	416 A	
	1- Deh Khak	۱ـ ده خاك	70	*	E	416 A	
24	Safaidan-i-Ulya	سفیدان علیا	60	192	N	416 A	
25	Shaila Masjed	شیله مسجد	40	78	NW	416 A	
26	Samochak	سموچك	60	96	N	416 A	
27	Shorab	شوراب	85	94	N	416 A	
28	Spah Salar	سپه سالار	50	*	W	-	
29	Qaleen Baf	قالین باف	70	32	W	416 A	
30	Kushkak-i-Paye Hessar	کشکك پایحصار	100	80	N	416 A	
31	Kushkak-i-DoAb	کشکك دواب	60	199	W	416 A	
32	Kelkak	کلکك	100	92	E	416 A	
33	Kaich	کیچ	100	88	W	416 A	
	1- Dorakh Darah	۱ـ دورخ دره	60	*	NW	-	
34	Gurgi	گرگی	39	120	S	416 A	
35	Tayak (Latak)	تیك (لتك)	60	171	E	-	
36	Shing Baidek	شینك بیدك	100	104	NE	-	
37	Mir Shadi	میر شادي	40	83	E	416 A	

ولسوالی ـ علاقه‌داری فرســـی

Woluswali-Alaqadari Farsi

نمبرمسلسل Serial No.	اسم قریه Village Name		نفوس Population: معلومات وزارت زراعت‌وآبیاری MAI	نفوس Population: معلومات وزارت‌داخله Wol.	سمت‌وقوع قریه‌ازمرکز ولسوالی Dir. from Wol. Cent.	نمبر نقشه Map No.	ملاحظات Remarks
39	Maiwak	میوك	94	55	SE	416 B	
38	Maymand	میمند	110	127	W	416 A	
40	Nasfand	ناسفند	100	112	W	416 A	
41	Honoot	هنوت	94	44	SW	416 A	
42	Lal Husain	لعل‌حسین	70	93	E	-	
43	Chaluq Tayak	چالق تیك	*	79	-	-	
44	Aushakh	اوشاخ	30	-	E	-	
45	Safandak (Shafandak)	سفندك (شفندك)	90	-	-	-	
46	Takht-i-Shah	تخت‌شاه	110	-	-	-	
47	Sepah Salar	سپه سالار	50	—	-	-	
48	Naghar-i-Sufla	نغور سفلی	*	-	-	-	

معرفی مختصر و لسوالی ـعـلاقـه دار ی انار دره

Woluswali/Alaqadari Summary for ANAR DARAH

اسم ولسوالی / علاقه‌داری		نمبر کود		اسم مرکز	
Woluswali Name:	Anar Darah انار دره	Code No.:	2105	Center Name:	
Alaqadari Name		Code No.		Center Name	
Area (Sq. Km.)	10610			مساحت (کیلو متر مربع)	
Altitude of the MCD Center (m):	770			ارتفاع مرکز ازسطح بحر (متر)	
Lat. and Long. of the MCD center:	32°,46′ N - 61°,39′ E			طول وعرض البلد مرکز	
Inclusive Maps:	413-D / 414-C / 414-D 413-F / 414-E / 414-F 419-B / 420-A / 420-B 419-D / 420-C / 420-D			نقشه های مشتمل :	
Total pop. (MAI):	4701			مجموع نفوس به اساس معلومات وزارت زراعت وآبیاری	
Total Pop. (Wol):	5010			مجموع نفوس به اساس معلو ما ت وزارت داخله .	
Year and basis for Wol. Pop.:	AA-1957			سال واساس تخمین نفـــو س وزارت داخله (ولسوالی)	
Total No. of villages according to Woleswal's list.	31(31)			مجموع قریه هابا ساس معلومات وزارت داخله (ولسوالی)	

Distribution of Vills. by Wol. Pop. size: : تقسیمات قریه ها باساس تعداد گروههای نفوس

تعداد قریه	0—250	251—500	501—1000	1001 and above	Total
No. of Villages:	28(28)	2(2)	1 (1)	-(-)	31 (31)
نفوس Population:	3533	632	845	-	5010

ولسوالی ـ علاقه‌داری انار دره

Woluswali-Alaqadari Anar Darah

نمبرمسلسل Serial No.	اسم قریه Village Name		نفوس Population: معلومات وزارت زراعت‌وآبیاری MAI	نفوس Population: معلومات وزارت‌داخله Wol.	سمت‌وقوع قریه‌ازمرکز ولسوالی Dir. from Wol. Cent.	نمبر نقشه Map No.	ملاحظات Remarks
	Anar Darah	انار دره	2700	-	N	420 B	
1	1- Masjed-i-Mula Ghulam	۱ـ مسجد ملا غلام	*	115	N	-	
2	2- Haji Behbood	۲ـ حاجی بهبود	*	49	N	-	
3	3- Juma Naiko	۳ـ جمعه نیکو	*	115	N	-	
4	4- Aziz	٤ـ عزیز	*	134	N	-	
5	5- Mula Omar	٥ـ ملا عمر	*	117	N	-	
6	6- Mula Gulzar	٦ـ ملا گلزار	*	152	N	-	
7	7- Mula Abdula	۷ـ ملا عبداله	*	162	N	-	
8	8- Haji Abad	۸ـ حاجی اباد	*	117	N	-	
9	9- Mufti Mahyuddin	۹ـ مفتی محی الدین	*	159	N	-	
10	10- Khaleefa Mohd Jan	۱۰ـ خلیفه محمدجان	*	148	N	-	
11	11- Qazi	۱۱ـ قاضی	*	242	N	-	
12	12- Daghal Lateef	۱۲ـ دغال لطیف	*	56	N	-	
13	13- Masjed-i-Dawoodi	۱۳ـ مسجد داودي	*	301	N	-	
14	14- Masjed-i-Mohd Alam	۱٤ـ مسجد محمدعلم	*	331	N	-	
15	15- Abdul Ghafoor	۱٥ـ عبدالغفور	*	85	N	-	
16	16- Khaleefa Abdur Raheem	۱٦ـ خلیفه عبدالرحیم	*	150	N	-	
17	17- Mula Maazulah	۱۷ـ ملا معاذ اله	*	147	N	-	
18	18- Mufti Mahmoodi	۱۸ـ مفتی محمودي	*	138	N	-	
19	19- Hazrat Sahib	۱۹ـ حضرت‌صاحب	*	214	N	-	

ولسوالی ـ علاقه‌داری انار دره

Woluswali-Alaqadari Anar Darah

نمبرمسلسل Serial No.	اسم قریه Village Name		نفوس Population: معلومات وزارت زراعت‌وآبیاری MAI	نفوس Population: معلومات وزارت‌داخله Wol.	سمت‌وقوع قریه‌ازمرکز ولسوالی Dir. from Wol. Cent.	نمبر نقشه Map No.	ملاحظات Remarks
20	20- Jame	۲۰ـ جامع	*	228	N	-	
21	21- Masjed-i-Jan Abad	۲۱ـ مسجد جان اباد	*	63	N	-	
22	Kalata-i-Saadat	کلاته سعادات	200	234	E	-	
23	Gurgak	گرگک	30	62	E	420 B	
24	Daroogha	داروغه	10	44	N	420 B	
25	Gojak	گوجک	100	78	SW	-	
26	Zehkan	زهکن	890	845	SW	420 D	
27	Qanat-i-Azad	قنات‌آزاد	60	62	SW	420 D	
28	Sadah Kah	سده کاه	50	40	SW	420 D	
29	Qalata-i-Mohd Alam Khan	کلاته محمد علم خان	430	243	SW	-	
30	Kang	کنگ	201	141	SW	420 D	
31	Qarya-i-Subhan	قریه سبحان	30	40	SW	420 D	

معرفی مختصر و لسوالی ـعـلاقـه دار ی بـکواه

Woluswali/Alaqadari Summary for BAKWA

اسم ولسوالی / علاقه‌داری	نمبر کود	اسم مرکز
Woluswali Name: Bakwa بـکواه	Code No.: 2106	Center Name:
Alaqadari Name	Code No.	Center Name

Area (Sq. Km.)	2081	مساحت (کیلو متر مربع)
Altitude of the MCD Center (m):	720	ارتفاع مرکز ازسطح بحر (متر)
Lat. and Long of the MCD center:	32°, 14′ N - 62°, 56′ E	طول وعرض البلد مرکز
Inclusive Maps:	421-D / 422-C 421-F / 422-E	نقشه های مشتمل :
Total pop. (MAI):	2853	مجموع نفوس به اساس معلومات وزارت زراعت وآبیاری
Total Pop. (Wol):	1812	مجموع نفوس به اساس معلو ما ت وزارت داخله .
Year and basis for Wol. Pop.:	AA-1956	سال واساس تخمین نفـــو س وزارت داخله (ولسوالی)
Total No. of villages according to Woleswal's list.	44 (40)	مجموع قریه هابا ساس معلومات وزارت داخله (ولسوالی)

Distribution of Vills. by Wol. Pop. size: **تقسیمات قریه ها باساس تعداد گروههای نفوس :**

	0—250	251—500	501—1000	1001 and above	Total
تعداد قریه No. of Villages:	44 (40)	- (-)	- (-)	-(-)	44 (40)
نفوس Population:	1812	-	-	-	1812

ولسوالی ـ علاقه‌داری بکـواء

Woluswali-Alaqadari Bakwa

نمبرمسلسل Serial No.	اسم قریه Village Name		نفوس Population: معلومات وزارت زراعت‌وآبیاری MAI	نفوس Population: معلومات وزارت‌داخله Wol.	سمت‌وقوع قریه‌ازمرکز ولسوالی Dir. from Wol. Cent.	نمبر نقشه Map No.	ملاحظات Remarks
1	Bal Balak	بال بالك	35	18	S	421 F	
2	Bakhtiyar	بختیار	40	21	SE	-	
3	Burj	برج	60	43	SW	421 F	
4	Barghana	برغنه	100	36	S	-	
5	Pushta	پشته	54	49	S	421 F	
6	Falad Baig	فلاد بیك	30	23	S	-	
7	Talan-i-Khord (Talay-i-Khord)	تالان خورد (تالاي خورد)	15	14	SW	421 F	
8	1- Tala Shaikhni (Talani-i-Khord)	ا ـ تالاشیخ نی (تالانی‌خورد)	4	36	S	-	
9	Jamal Zor	جمال زور	230	114	W	421 F	
	1- Narai	اـنوي	*	*	W	-	
10	Joy-i-Safaid	جوي سفید	59	52	S	-	
11	Cha-i-Shairdel	چاه شیردل	41	*	SE	-	
12	Chah Gaz	چاه گز	65	27	W	-	
13	Chashma Wa Ghairah (ChashmaBashi)	چشمه و غیره (چشمه باشی)	104	55	W	421 F	
14	Choocha	چوچه	120	88	E	-	
15	Husain Abad	حسین اباد	50	34	S	422 E	
16	Khaled	خالد	50	47	W	421 F	
17	Khersak	خرسك	22	6	S	421 F	
18	Choocha-i-Hasan	چوچه حسن	70	43	S	421 F	
19	Sultan-i-Bakwa	سلطان بکوا	30	31	Center	421 F	
20	Shand (Sand)	شند (سند)	15	14	SE	-	
21	Sayed Shano (Sayed Seno)	سید شـنو (سید سینو)	42	36	S	421 F	

ولسوالی ـ علاقه‌داری بکوا

Woluswali-Alaqadari Bakwa

نمبرمسلسل Serial No.	اسم قریه Village Name		نفوس Population: معلومات وزارت زراعت‌وآبیاری MAI	نفوس Population: معلومات وزارت‌داخله Wol.	سمت‌وقوع قریه‌ازمرکز ولسوالی Dir. from Wol. Cent.	نمبر نقشه Map No.	ملاحظات Remarks
22	Sharbati	شربتی	195	83	W	421 F	
23	Shorak (Soraka)	شوراك (سوراکه)	80	39	W	-	
24	Shor Khana-i-Khord	شورخانه خورد	48	39	S	-	
25	Shor Khana-i-Kalan	شور خانه کلان	53	71	S	421 F	
26	Ali Abad	علی اباد	38	34	W	421 F	
27	Ghazi Abad-i-Sufla	غازي اباد سفلی	80	54	S	422 E	
	1- Ghazi Abad-i-Ulya	۱ـ غازي‌اباد علیا	83	*	S	-	
28	Qala-i-Hendoo	قلعه هندو	50	10	SW	-	
29	Kerta	کرته	70	78	S	421 F	
30	Kushk	کشك	50	45	SW	-	
31	Gurgan	گرکان	110	31	SW	421 F	
32	Guza-i-Kalan	گزه کلان	220	156	S	421 F	
33	Gaza-i-Khurd	گزه خورد	250	138	S	421 F	
34	Guzar	گزر	150	50	SW	-	
35	Marja (Moja)	مرجع (موجه)	15	11	SE	422 E	
36	Nazar Gah	نظرگاه	110	21	S	422 E	
37	Naiso (Nasso)	نیسو (نسو)	15	20	SW	-	
38	Saghi	سافی	*	25	S	422 E	
39	Maranjan	مرنجان	*	50	S	422 E	
40	Jalal Abad	جلال اباد	-	18	S	-	
41	Qabeela-i-Jamalzai	قبیله جمال زائی	-	52	E	-	
42	Qalandar Abad	قلندر اباد	*	*	S	-	

معرفی مختصر ولسوالی ـ علاقه داری بالا بلوک

Woluswali/Alaqadari Summary for BALA BLOOK

اسم ولسوالی / علاقه‌داری	نمبر کود	اسم مرکز
Woluswali Name: Bala Blook بالا بلوک	Code No.: 2107	Center Name: ————
Alaqadari Name ————	Code No. ————	Center Name ————

Area (Sq. Km.)	5322	مساحت (کیلو متر مربع)
Altitude of the MCD Center (m):	750	ارتفاع مرکز ازسطح بحر (متر)
Lat. and Long. of the MCD center:	32°.38′ N - 62°.28′ E	طول وعرض البلد مرکز
Inclusive Maps:	421-A / 415-F / 416-E 421-C / 421-B / 422-A 421-D / 422-C	نقشه های مشتمل :
Total pop. (MAI):	15044	مجموع نفوس به اساس معلومات وزارت زراعت وآبیاری
Total Pop. (Wol):	12547	مجموع نفوس به اساس معلومات وزارت داخله .
Year and basis for Wol. Pop.:	AA.1956	سال واساس تخمین نفوس وزارت داخله (ولسوالی)
Total No. of villages according to Woleswal's list.	46 (41)	مجموع قریه هابا ساس معلومات وزارت داخله (ولسوالی)

Distribution of Vills. by Wol. Pop. size: **تقسیمات قریه ها باساس تعداد گروههای نفوس :**

	0—250	251—500	501—1000	1001 and above	Total
تعداد قریه No. of Villages:	30 (28)	8 (8)	5 (2)	3 (3)	46 (41)
نفوس Population:	3740	2537	1508	4762	12547

ولسوالی ـ علاقه‌داری بالا بلوک

Woluswali-Alaqadari Bala Blook

نمبرمسلسل Serial No.	اسم قریه Village Name		نفوس Population: معلومات وزارت زراعت‌وآبیاری MAI	نفوس Population: معلومات وزارت‌داخله Wol.	سمت‌وقوع قریه‌ازمرکز ولسوالی Dir. from Wol. Cent.	نمبر نقشه Map No.	ملاحظات Remarks
1	Zar Mardan	زر مردان	100	234	N	-	
2	Kharaskai	خَرشکَی	55	32	NE	-	
3	Wak Kharak (Kharko)	واك خارك (خارکو)	40	17	N	415 F	
4	Azaw	ازو	150	320	NE	415 F	
5	Barzaw	برزو	210	423	NE	-	
6	Deh Sar Booz	ده سربوز	70	96	E	-	
7	Sarchashma	سرچشمه	81	156	NE	421 B	
8	Asl-i-Zair-i-Koa	اصل زیر کوه	200	304	E	421 B	
9	Hasan Abad	حسن اباد	60	40	E	421 B	
10	Karaiz-i-Khinjak	کاریز خنجك	62	78	E	421 B	
11	Rubat	رباط	100	117	NE	-	
12	Sangak	سنگك	130	50	E	421 B	
13	Awriya	اوریه	180	230	E	-	
14	Dawlat Abad	دولتاباد	210	406	NE	421 B	
15	Siyah Jangal	سیاه جنگل	94	207	S	421 D	
16	Poozah-Langar	پوزه لنگر	450	190	S	421 B	
17	Safarak	صفرك	500	225	S	421 D	
18	Taqseerak	تقصیرك	490	201	SW	-	
	1- Tornak	۱ـ تورنك	*	*	SW	-	
19	Daizak	دیزك	*	773	S	-	
-	1- Daizak-i-Ulya	دیزك علیا	950	*	S	421 D	
-	2- Daizak-i-Sufla	دیزك سفلی	800	*	S	421 D	
-	3- Qala-i-Nasrulah	۱ـ قلعه نصرالله	*	*	SW	421 A	

ولسوالی ـ علاقه‌داری بالا بلوک

Woluswali-Alaqadari Bala Blook

نمبرمسلسل Serial No.	اسم قریه Village Name		نفوس Population: معلومات وزارت زراعت‌وآبیاری MAI	نفوس Population: معلومات وزارت‌داخله Wol.	سمت‌وقوع قریه‌ازمرکز ولسوالی Dir. from Wol. Cent.	نمبر نقشهٔ Map No.	ملاحظات Remarks
20	Rubat -i-Turkan	رباط ترکان	100	91	E	-	
21	Shahrak	شهرك	50	74	E	421 D	
22	Seur	ثور	150	174	S	-	
23	Kochi Aboobakr	کوچی ابوبکر	60	171	S	-	
24	Qala-i-Kal	قلعه کال	150	210	SW	421 D	
25	Tapa-i-Sadat	تپه سادات	300	199	SW	-	
	1- Haji Abdullah	۱.حاجی عبدالله	120	*	SW	-	
26	Aref Abad	عارف اباد	700	123	SW	421 C	
27	Khwaja Khezer	خواجه خضر	500	258	SW	421 D	
28	Shaikh Lala	شیخ لالا	50	119	SW	-	
29	Shai.wan	شیوان	1560	1963	SW	421 C	
30	Gerani	گرانی	500	1174	SW	421 C	
31	Kanesk	کنسك	4000	1625	SW	421 C	
32	Bakhsh Abad	بخش‌اباد	150	115	NE	421 A	
33	Ganj Abad	گنج اباد	450	785	SW	421 C	
34	Pasab	پساب	150	180	W	-	
35	Pyaw	پیو	150	292	W	-	
36	Chakab	چکاب	**	269	S	421 D	
37	Ab-i-Khurma	اب خرما	*	148	N	-	
38	Gala Maikh	گله میخ	-	17	S	-	
39	Road Doz	رود دوز	-	265	SE	-	
40	Ala Keen	اله کین	-	234	S	-	
41	Hauz	حوض	-	12	S	-	
42	Karam Abad	کرم اباد	120	-	E	-	
43	Taimuri	تیموري	200	-	N	421 D	

ولسوالی ـ علاقه‌داری بالا بلوک

Woluswali-Alaqadari Bala Block

نمبرمسلسل Serial No.	اسم قریه Village Name	نفوس Population: معلومات وزارت زراعت‌وآبیاری MAI	نفوس Population: معلومات وزارت‌داخله Wol.	سمت‌وقوع قریه‌ازمرکز ولسوالی Dir. from Wol. Cent.	نمبر نقشه Map No.	ملاحظات Remarks
44	Qarya قریه	*	-	N	-	
45	Dodi Alokan دودي الکان	*	-	-	-	
46	Qarya-i-Darak قریه درک	*	-	-	-	
47	Khadak خاداک	325	-	N	-	
48	Nahrab نهراب	152	-	N	-	
49	Mazar Raj مزارج	97	-	N	-	
50	Noh Sang-i-Sakhi نه سنگ‌سخی	78	-	N	-	

معرفی مختصر ولسوالی ـ علاقه داری قلعه کاه

Woluswali/Alaqadari Summary for QALA-1-KAH

اسم ولسوالی / علاقه‌داری		نمبر کود		اسم مرکز	
Woluswali Name:	Qala-i-Kah قلعه کاه	Code No.:	2108	Center Name:	
Alaqadari Name		Code No.		Center Name	

Area (Sq. Km.)	6256	مساحت (کیلو متر مربع)
Altitude of the MCD Center (m):	565	ارتفاع مرکز ازسطح بحر (متر)
Lat. and Long. of the MCD center:	32°,08′ N - 61°,27′ E	طول وعرض البلد مرکز
Inclusive Maps:	419-D / 420-C / 420-D 419-F / 420-E / 420-F 601-B / 602-A / 602-B	نقشه های مشتمل :
Total pop. (MAI):	8924	مجموع نفوس به اساس معلومات وزارت زراعت وآبیاری
Total Pop. (Wol):	10953	مجموع نفوس به اساس معلومات وزارت داخله .
Year and basis for Wol. Pop.:	AA-1956	سال واساس تخمین نفوس وزارت داخله (ولسوالی)
Total No. of villages according to Woleswal's list.	66 (31)	مجموع قریه هابا ساس معلومات وزارت داخله (ولسوالی)

Distribution of Vills. by Wol. Pop. size: **تقسیمات قریه ها باساس تعداد گروههای نفوس :**

	0—250	251—500	501—1000	1001 and above	Total
تعداد قریه No. of Villages:	15 (11)	22 (15)	11 (6)	20 (1)	66 (31)
نفوس Population	1598	4739	3494	1122	10953

ولسوالی ـ علاقه‌داری قلعه کاه

Woluswali-Alaqadari Qala-i- Kah

نمبرمسلسل Serial No.	اسم قریه Village Name		نفوس Population: معلومات وزارت زراعت‌وآبیاری MAI	نفوس Population: معلومات وزارت‌داخله Wol.	سمت‌وقوع قریه‌ازمرکز ولسوالی Dir. from Wol. Cent.	نمبر نقشه Map No.	ملاحظات Remarks
1	Ilyass Abad	الیاس‌اباد	170	273	S	420 F	
2	Angeeran	انجیران	160	214	N		
3	Oar (Or)	اور	500	699	N	420 C	
4	Baj Deh	باج ده	260	385	S	420 C	
	1- Hauzak	۱ـ حوضک	76	*	S	420 E	
5	Turgeen	ترگین	120	359	S	-	
6	Jarag	جرگ	236	384	S	420 F	
7	Chah -i-Zedan	چاه زندان	150	241	NW	420 C	
8	1- Jafar Abad	۱ـ جعفر اباد	*	*	N	420 D	
8	Chaika Wa Rachaika	چیکه ورچیکه	137	235	S	420 C	
9	Khogyani	خوگیانی	146	56	SE	-	
10	Duzbad	دزباد	600	570	W	420 C	
	1- Ibrahim Abad	۱ـ ابراهیم‌اباد	36	*	S	-	
	2- Kazem Abad	۲ـ کاظم اباد	*	*	-	420 D	
11	Dozbar	دوزبر	200	258	E	420 F	
	1- Peer Sabz	۱ـ پیر سبز	40	*	E	-	
	2- Khwaja Ahmad	۲ـ خواجه احمد	1600	*	S	420 F	
	3- Qanat-i-Raigi	۳ـ قنات‌ریگی	60	*	SW	-	
12	Deizak	دیزک	246	327	S	420 F	
13	Daur-i- Joy	دور جوي	-	555	-	-	
	1- Daur-i-Joy-i-	۱ـ دورجوي	100	*	SE	-	
	2- Daur-i-Joy-i-Kor-ha	۲ـ دور جوي‌کورها	80	*	SE	-	
14	Room-i-Sufla	روم سفلی	392	501	S	420 E	

ولسوالی ـ علاقه‌داری قلعه کاه
Woluswali-Alaqadari Qala-i-Kah

نمبرمسلسل Serial No.	اسم قریه Village Name		نفوس Population: معلومات وزارت زراعت‌وآبیاری MAI	نفوس Population: معلومات وزارت‌داخله Wol.	سمت‌وقوع قریه‌ازمرکز ولسوالی Dir. from Wol. Cent.	نمبر نقشه Map No.	ملاحظات Remarks
15	Roora-i-Ulya	روم علیا	338	329	S	420 E	
16	Shashak	شـشك	320	489	S	420 E	
17	Feraib	فریب	310	417	S	420 E	
18	Karaizak	کاریزك	110	193	N	420 C	
19	Kushkak	کُشکَـك	200	397	S	420 F	
	1- Karaiz-i-Kushkak	۱ـ کاریز کشکـك	90	*	S	-	
20	Keen	کین	478	645	S	420 F	
21	Kojar	کوجر	120	524	N	420 C	
	1- Maqboolak	۱ـ مقبولك	12	*	NW	420 E	
22	Gast	گـت	80	324	W	-	
23	Langar	لنگر	289	318	SE	420 F	
24	Matbakh	مطبخ	160	182	N	420 C	
	1- Fateh Abad	۱ـ فتح اباد	*	*	-	420 E	
25	Nau Bar	نوبر	115	167	E	420 F	
26	Dasta Gul	دسته گل	*	69	N	420 F	
27	Qader Abad	قادر اباد	*	86	N	420 C	
28	Sarak	سرك	*	54	N	420 E	
29	Moh'd Abad	محمداباد	*	479	E	-	
	1- Qanat-i-Mardan	۱ـ قناتمردان	*	*	-	-	
	2- Qanat-i-Ibrahim	۲ـ قناتابراهیم	*	*	-	-	
	3- Qanat-i-Meeben	۳ـ قناتمیبن	70	*	E	420 F	
	4- Karaiz-i-Mula Rasool	٤ـ کاریز ملارسول	20	*	SE	420 E	
30	Kang	کـنگ	*	101	N	-	

ولسوالی ـ علاقه‌داری قلعه کاه
Woluswali-Alaqadari Qalai-Kah

نمبرمسلسل Serial No.	اسم قریه Village Name	نفوس Population: معلومات وزارت زراعت‌وآبیاری MAI	نفوس Population: معلومات وزارت‌داخله Wol.	سمت‌وقوع قریه‌ازمرکز ولسوالی Dir. from Wol. Cent.	نمبر نقشه Map No.	ملاحظات Remarks
1	Bomaha بومه ها	*	1122	SW	-	
	1- Kalkata-i-HajiRasool ۱ـ کلکته حاجی‌رسول	110	*	W	-	
	2- Mousa ۲ـ موسی	*	*	-	420 C	
	3- Rangeen ۳ـ رنگین	*	*	-	420 E	
	4- Qanati-Baidaka ٤ـ قناتی‌بیدکه	*	*	-	-	
	5- Chashma-i-Booma-ha ٥ـ چشمه بومه ها	*	*	-	-	
	6- Akhundha ٦ـ اخند ها	45	*	SE	420 E	
	7- Tapa-i-Hessar ۷ـ تپه حصار	4	*	NW	420 C	
	8- Padahka ۸ـ پده که	28	*	E	420 C	
	9- Tapa-i-Siyah ۹ـ تپه سیاه	70	*	W	420 E	
	10- Joy-i-Chashma ۱۰ـ جوي چشمه	90	*	W	420 E	
	11- Juma Ali ۱۱ـ جمعه علی	100	*	W	-	
	12- Hasan Abad ۱۲ـ حسن‌اباد	100	*	W	420 E	
	13- Hasam Abad-i-Shaikh ۱۳ـ حسن‌اباد شیخ	70	*	W	420 E	
	14- Khwaja Eissa ۱٤ـ خواجه عیسی	32	*	NW	420 C	
	15- Dashak ۱٥ـ داشک	4	*	NE	420 C	
	16- Dasht-i-Mustafa ۱٦ـ دشت‌مصطفی	*	*	NE	-	
	17- Dakak ۱۷ـ دکک	70	*	W	420 E	
	18- Kopal کوپال	60	*	W	420 E	
	19- KalataiShairdel کلاته شیردل	40	*	NW	-	
	20- Karaiz-i-Neu کاریز نو	80	*	W	420 E	

معرفی مختصر و لسوالی ـعـلاقـه دار ی گـلستان

Woluswali/Alaqadari Summary for FULESTAN

اسم ولسوالی / علاقه‌داری		نمبر کود		اسم مر کز	
Woluswali Name:	Gulestan گلستان	Code No.:	2109	Center Name:	
Alaqadari Name		Code No.		Center Name	

Area (Sq. Km.)	6602	مساحت (کیلو متر مربع)
Altitude of the MCD Center (m):	1400	ارتفاع مرکز ازسطح بحر (متر)
Lat. and Long. of the MCD center:	32°,37′ N - 63°,40′ E	طول وعرض البلد مر کز
Inclusive Maps:	416-E 422-A / 422B / 423-A 422-C / 422-D / 423-C 422-E / 422-F	نقشه های مشتمل :
Total pop. (MAI):	5684	مجموع نفوس به اساس معلومات وزارت زراعت وآبیاری
Total Pop. (Wol):	4815	مجموع نفوس به اساس معلو ما ت وزارت داخله .
Year and basis for Wol. Pop.:	AA-1957	سال واساس تخمین نفـــو س وزارت داخله (ولسوالی)
Total No. of villages according to Woleswal's list.	67 (58)	مجموع قریه هابا ساس معلومات وزارت داخله (ولسوالی)

Distribution of Vills. by Wol. Pop. size: **تقسیمات قریه ها باساس تعداد گروههای نفوس :**

	0—250	251—500	501—1000	1001 and above	Total
تعداد قریه No. of Villages:	66(57)	1(1)	-(-)	-(-)	67(58)
نفوس Population:	4490	325	-	-	4815

ولسوالی ـ علاقه‌داری گلستان

Woluswali-Alaqadari Gulestan

نمبر مسلسل Serial No.	اسم قریه Village Name		نفوس Population: معلومات وزارت زراعت وآبیاری MAI	نفوس Population: معلومات وزارت داخله Wol.	سمت وقوع قریه از مرکز ولسوالی Dir. from Wol. Cent.	نمبر نقشه Map No.	ملاحظات Remarks
1	Ahmad Abad	احمد اباد	400	325	SE	422 D	
2	Asteen	استین	60	52	NE	-	
3	Isfanj	اسفنج	150	125	NE	422 B	
4	Asad	اسد	74	50	W	-	
5	Ullar	اُلار	120	100	SW	422 D	
6	Baqal	بقال	30	100	SW	422 D	
7	Palangan	پلنگان	20	16	NW	422 B	
8	Palawi	پلوي	20	54	E	422 B	
9	Takht-i-Safaid	تخت سفید	20	17	S	-	
10	Tangi	تنگی	20	35	SW	422 D	
11	Taimori	تیموري	40	35	SE	-	
12	Jawza	جوزا	80	37	W	422 C	
13	Jawka	جوکه	50	36	SE	-	
	1- R bat	ا ـ رباط	10	*	SE	422 D	
14	Chara	چرا	65	28	W	422 C	
15	Dehak	دهک	200	74	SW	422 D	
	1- Qala-i-Surkh	ا ـ قلعه سرخ	*	*	S	-	
16	Dehak Shani	دهک شانی	50	153	SW	-	
17	Orkan (Organ)	اورکن (اورگن)	22	32	E	422 B	
18	Siyab	سیاب	60	42	S	422 D	
19	Siyah Kosha-i-Barakzai	سیاه کوشه بارکزائی	170	96	W	-	
20	Saydahoo Wa Siya Raig	سید اهو وسیاریگ	30	84	N	-	
	1- Siyah Raig	ا ـ سیاه ریگ	15	*	E	422 D	

ولسوالی ـ علاقه‌داری گلستان

Woluswali-Alaqadari Gulestan

نمبرمسلسل Serial No.	اسم قریه Village Name		نفوس Population: معلومات وزارت زراعت‌وآبیاری MAI	نفوس Population: معلومات وزارت‌داخله Wol.	سمت‌وقوع قریه‌ازمرکز ولسوالی Dir. from Wol. Cent.	نمبر نقشه Map No.	ملاحظات Remarks
21	Shah Toot	شاه توت	104	82	W	422 D	
22	Karaiz-i-Shair-i-Surkh	کاریز شیر سرخ	24	10	S	422 D	
23	Shaiwani (Shaiwaee)	شیوانی (شیوه ئی)	50	32	E	422 B	
24	Ghalrawi (Ghalroni)	غلروي (غلرونی)	95	67	SE	422 D	
	1- Karaiz-i-Nau	۱ـ کاریز نو	*	*	S	422 D	
25	Ghani Murgh	غنی مرغ	50	61	W	422 C	
26	Ghozani Haji Mohamad Shareef Khan	غوزنی حاجی محمدشریف‌خان	150	157	W	422 D	
27	Ghozani Abdur Rasheed Khan	غوزنی عبدالرشیدخان	100	81	W	-	
28	Faiz Abad	فیض‌اباد	180	176	E	422 D	
29	Qala-i-Kohna	قلعه کهنه	150	196	Center	422 D	
30	Qala-i-Geleem	قلعه گلیم	20	19	N	422 D	
31	Qala-i-Miyan	قلعه میان	50	59	N	-	
32	Qala-i-Nau	قلعه نو	85	73	N	422 D	
33	Qambaran	قمبران	45	56	S	422 F	
34	Gorzang	گورزنگ	900	135	N	422 A	
35	Gozhak	گوژک	80	19	W	-	
36	Gadaee	گدائی	15	10	S	422 DD	
37	Gul Darah	گل دره	120	41	NW	422 D	
38	Gunbad	گنبد	50	62	W	-	
39	Gandah Chah	گنده چاه	25	11	S	422 D	
40	Larti	لرتی	120	166	SW	422 D	

ولسوالی ـ علاقه‌داری گلستان
Woluswali-Alaqadari Gulestan

نمبرمسلسل Serial No.	اسم قریه Village Name		نفوس Population: معلومات وزارت زراعت‌وآبیاری MAI	نفوس Population: معلومات وزارت داخله Wol.	سمت‌وقوع قریه‌ازمرکز ولسوالی Dir. from Wol. Cent.	نمبر نقشه Map No.	ملاحظات Remarks
	1- Mula Larti-Ghafoor	ملا لرتی غفور	120	*	W	-	
41	Malmand Road	مال مند رود	210	102	N	422 B	
42	Kajdaee	کجدي	35	40	E	-	
43	Maidan Jaba	میدان جبه	200	136	N	422 D	
44	Nal	نل	250	168	W	422 D	
45	Laman	لامان	120	39	N	422 B	
46	Khalang	خلنگ	*	29	W	422 C	
47	Koati	کوتی	*	152	NW	422 C	
48	Qarya-i-Khor	قریه خور	*	94	W	422 A	
49	Qarya-i-Kani Abad	قریه کنی اباد	*	158	W	422 A	
50	Qarya-i-Ghorma	قریه غورمه	*	87	NW	422 A	
51	Qarya-i-Tail Kamand	قریه تیل‌کمند	*	200	S	422 C	
52	Siyah Gosha-i-Khwaja Zaee	سیاه گوشه خواجه زائی	*	52	SW	422 D	
53	Siyah Gosha-i-Noorzaee (Junabe)	سیاه گوشه نورزائی (جنوبي)	*	230	SW	422 D	Ind. Vill. قریه مستقل
54	Khenjak	خنجک	*	*	W	422 D	
55	Sang-i-Soorakh	سنگ سوراخ	*	*	S	422 D	
56	Mughul Abad	مغل اباد	**	28	W	-	
57	1- Road Duzd	ا ـ رود دزد	310	*	W	-	
57	Shah-i-Welayat	شاه ولایت	*	22	N	-	
58	Kotalak	کوتلک	*	133	SW	-	
59	Sartaee	سرتائس	*	128	E	-	
	1- Deh Sokhta	ا ـ ده سوخته	*	*	E	-	

ولسوالی ـ علاقه‌داری گلستان

Woluswali-Alaqadari Gulestan

نمبرمسلسل Serial No.	اسم قریه Village Name		نفوس Population		سمت‌وقوع قریه‌ازمرکز ولسوالی Dir. from Wol. Cent.	نمبر نقشه Map No.	ملاحظات Remarks
			معلومات وزارت زراعت‌وآبیاری MAI	معلومات وزارت‌داخله Wol.			
60	Patook	پتوک	*	13	W	-	
61	Qalkamand	قلکمند	320	-	E	-	
62	Chah Shandak	چاه شندک	*	-	-	-	
63	Dobar	دوبار	*	-	-	-	

معرفی مختصر و لسوالی ـعـلاقـه دار ی پـر چـمن

Woluswali/Alaqadari Summary for PURCHAMAN

اسم ولسوالی / علاقه‌داری		نمبر کود		اسم مر کز	
Woluswali Name:	Purchaman پرچمن	Code No.:	2110	Center Name:	
Alaqadari Name		Code No.		Center Name	

Area (Sq. Km.)	7154	مساحت (کیلو متر مربع)
Altitude of the MCD Center (m):	1900	ارتفاع مرکز ازسطح بحر (متر)
Lat. and Long. of the MCD center:	33°,08′ N - 63°,52′ E	طول وعرض البلد مر کز
Inclusive Maps:	416-C / 416-D / 417-D 416-E / 416-F / 417-E/417-F 422-A / 422-B / 423-A / 423-B	نقشه های مشتمل :
Total pop. (MAI):	9073	مجموع نفوس به اساس معلومات وزارت زراعت وآبیاری
Total Pop. (Wol):	10243	مجموع نفوس به اساس معلو ما ت وزارت داخله :
Year and basis for Wol. Pop.:	AA-1958	سال واساس تخمین نفـــو س وزارت داخله (ولسوالی)
Total No. of villages according to Woleswal's list.	56 (49)	مجموع قریه هابا ساس معلومات وزارت داخله (ولسوالی)

Distribution of Vills. by Wol. Pop. size: **تقسیمات قریه ها باساس تعداد گروههای نفوس :**

	0—250	251—500	501—1000	1001 and above	Total
تعداد قریه No. of Villages:	41(38)	10(7)	5 (4)	-(-)	56 (49)
نفوس Population:	4887	2114	3242	-	10243

ولسوالی ـ علاقه‌داری پرچمن

Woluswali-Alaqadari Purchaman

نمبرمسلسل Serial No.	اسم قریه Village Name		نفوس Population: معلومات وزارت زراعت‌وآبیاری MAI	نفوس Population: معلومات وزارت‌داخله Wol.	سمت‌وقوع قریه‌ازمرکز ولسوالی Dir. from Wol. Cent.	نمبر نقشه Map No.	ملاحظات Remarks
1	Arghamand	ارغمند	225	223	W	-	
2	Asitoy	اَستوي	100	113	NE	-	
3	Isfazniya	اسفزنیه	270	270	N	-	
	1- Marghzar	۱ـ مرغزار	*	*	N	-	
4	Barzaibi (Peerzai)	برزیبی (پیرزئی)	66	286	N	-	
5	Burzeeri (Barazi)	بُرزیري (براز ي)	156	156	-	417 E	
6	Barfshar	برفشار	180	182	NW	-	
7	Paye Mushkan (Paye Mushkel)	پاي مشکان (پاي‌مشکل)	700	766	E	-	
8	Takht-i-Pur Chaman (Taht-i- Pur Chaman)	تخت‌پرچمن (تحت‌پرچمن)	220	130	N	416 F	
9	Tolai	تولی	200	102	NE	-	
10	Jauzari	جوزاري	300	294	N	-	
11	Khar	خار	118	146	E	423 A	
12	Deh Jalal	ده جلال	51	51	NE		
13	Deh Berahna	ده برهنه	110	125	W	416 F	
14	Deh Turkan	ده ترکان	180	187	NW	416 F	
15	Dahan-i-Paghan (Paghman)	دهن پغان (پغمان)	138	138	N	416 D	
16	Deh Sar-i-Houz	ده سرحوض	120	281	NN	-	
	1- Sar-i-Houz	۱ـ سرحوض	166	*	W	422 B	
	2- Qala-i-Bahoo	۲ـ قلعه باهو	*	*	-	-	
17	Rubat-i-Deh	رباط ده مرده	188	198	N	-	

ولسوالی ـ علاقه‌داری پرچمن

Woluswali-Alaqadari Purchaman

نمبر مسلسل Serial No.	اسم قریه Village Name		نفوس Population: معلومات وزارت زراعت وآبیاری MAI	نفوس Population: معلومات وزارت داخله Wol.	سمت وقوع قریه از مرکز ولسوالی Dir. from Wol. Cent.	نمبر نقشه Map No.	ملاحظات Remarks
18	Sar Mush Kan	سر مشکان	839	839	E	-	
19	Pasa Bondai-Paye Muskan (Band-i-Paye Mushgan)	پسابندپایمشکان (بند پایمشگان)	909	902	E	-	
	1- Wal Neer Ghar	۱ـ وال نیرغر	*	*	-	-	
20	Rubat (Rubat-i-Marzand)	رباط (رباط مرزند)	160	177	W	423 A	
21	Sang-i-Mazar	سنگ مزار	20	39	E	417 E	
22	Sepa Washt	سپا وشت	66	66	SE	417 E	
23	Sajbeen (Sajabeen)	سجبین (سجابین)	99	99	SE	-	
24	Farah Road	فراه‌رود	260	397.	NW	-	
25	Kafdast	کافدست	20	72	NW	-	
26	Kalwosht	کالوشت	150	173	W	-	
27	Kawan-i-Khwaja	کاوان خواجه	130	130	NE	-	
28	Kawan-i-Mughul	کاوان مغل	177	177	NE	417 E	
29	Kesht-i-Baj (Kesht-i-Waj)	کشت باج (کشت واج)	300	301	N	416 F	
30	Kurd Khola	کرد خوله	132	182	N	-	
31	Kalgi	کلگی	166	134	N	416 D	
32	Kala Khana Wa (Qaisar)	کله خانه و قیصار	-	177	NE	-	
	1- Qaisar	۱ـ قیصار	70	*	NE	417 E	
	2- Kala Khana	۲ـ کله خانه	100	*	NE	417 E	
33	Kamarak	کمرک	180	182	NW	416 F	
34	Koat	کوت	87	87	NE	417 E	
	1- Lagh Sang	۱ـ لغ سنگ	*	*	-	-	

ولسوالی ـ علاقه‌داری پر چمن

Woluswali-Alaqadari Purchaman

نمبرمسلسل Serial No.	اسم قریه Village Name		نفوس Population: معلومات وزارت زراعت‌وآبیاری MAI	نفوس Population: معلومات وزارت‌داخله Wol.	سمت‌وقوع قریه‌ازمرکز ولسوالی Dir. from Wol. Cent.	نمبر نقشه Map No.	ملاحظات Remarks
35	Larzari	لوزري	92	92	NE	417 E	
36	Maidan Raiz	میدان‌ریز	22	21	N	-	
37	Najd Aba (Nezhad Aba)	نجد ابه (نژاد ابه)	196	196	N	-	
38	Naizagan	نیزگان	400	735	NW	-	
39	Wassap	واشپ	230	230	NE	417 E	
40	Wang (Warang)	وانگ (ورنگ)	107	151	NE	-	
41	Warak	ورك	40	47	W	416 F	
42	Waridari	وریداري	228	128	N	-	
43	Walima	ولیمه	285	285	N	416 D	
44	Shna	شنه	*	12	E	-	
45	Poshta Aloo	پشته الو	*	107	NW	-	
46	Aijan	ایجن	*	126	E	-	
47	Wairi	ویري	*	65	N	-	
48	Tajen (Tajgo)	تاجن (تجگو)	*	118	S	-	
49	Boliya	بولیا	*	148	NW	-	
50	Shahendwal	شاهندوال	*	-	-	-	
51	Faraghgak	فراغگك	*	-	-	-	
52	Niyagan	نیاگان	*	-	-	-	
53	Deh Dara-i-Larand	ده دره لوند	*	-	-	-	
54	Warsak	وارسك	*	-	-	-	
55	Azhband	اژبند	120	-	NW	-	

معرفی مختصر و لسوالی ـ علاقه داری لاش وجوین

Woluswali/Alaqadari Summary for LASH JAWEEN

اسم ولسوالی / علاقه‌داری		نمبر کود		اسم مرکز	
Woluswali Name:	Lash Jaween لاش وجوین	Code No.:	2111	Center Name:	-
Alaqadari Name		Code No.	-	Center Name	-

Area (Sq. Km.)	5229	مساحت (کیلو متر مربع)
Altitude of the MCD Center (m):	500	ارتفاع مرکز ازسطح بحر (متر)
Lat. and Long. of the MCD center:	~~31 43 N - 61 37 E~~	طول وعرض البلد مرکز
Inclusive Maps:	601 - B / 602 - A / 602 - B 601 - D/ 602 - C/ 602 - D	نقشه های مشتمل :
Total pop. (MAI):	10858	مجموع نفوس به اساس معلومات وزارت زراعت وآبیاری
Total Pop. (Wol):	4937	مجموع نفوس به اساس معلو ما ت وزارت داخله .
Year and basis for Wol. Pop.:	AA -1957	سال واساس تخمین نفوس وزارت داخله (ولسوالی)
Total No. of villages according to Woleswal's list.	29 (23)	مجموع قریه هابا ساس معلومات وزارت داخله (ولسوالی)

Distribution of Vills. by Wol. Pop. size: **تقسیمات قریه ها باساس تعداد گروههای نفوس :**

	0—250	251—500	501—1000	1001 and above	Total
تعداد قریه No. of Villages:	21(17)	7 (5)	1 (1)	-(-)	29(23)
نفوس Population:	2200	1768	969	-	4937

ولسوالی ـ علاقه‌داری لاشوجوین

Woluswali-Alaqadari Lasha Jaween

نمبر مسلسل Serial No.	اسم قریه Village Name		نفوس Population: معلومات وزارت زراعت وآبیاری MAI	نفوس Population: معلومات وزارت داخله Wol.	سمت وقوع قریه از مرکز ولسوالی Dir. from Wol. Cent.	نمبر نقشه Map No.	ملاحظات Remarks
1	Asl-1-Jowayn	اصل جوین	1490	969	Center	602 B	
2	Salyan	سلیان	5500	389	NW	602 D	
3	Asl-1-Peer Kundar	اصل پیرکندر	70	96	NE	602 B	
	1.Road Khana	رود خانه	*	*	-	-	
	2.Ahmad Ghulam	احمد غلام	*	*	-	-	
4	Borkham-1-Peer Kundar	برخم پیرکندر	100	135	NE	602 B	
5	Panj Deh	پنج ده	200	237	N	602 B	
6	Road-1-Peer Kundar	رود پیرکندر	35	47	NE	602 B	
7	Qoch	قوچ	200	280	SW	602 D	
8	Ali Abad	علی اباد	148	164	NW	602 D	
9	Baqer Abad (Pashmika)	باقرآباد (پشمیکه)	50	105	NW	-	
10	Samoor(Shamoor)	شمور (شمور)	300	348	WE	602 B	
11	Darak	درک	454	395	W	602 D	
	1.Maldar Darak	مالدار درک	-	*	-	-	
	2.Joye Daraq	جوي درق	*	*	-	-	
12	Lartan(Natan)	لرتان (نتان)	264	220	W	602 B	
13	Joye-1-Nau	جوي نو	165	149	W	602 D	
14	Khair Abad	خیرآباد	155	148	NW	602 D	
15	Deh Konkan	ده کوهکن	103	93	NW	602 D	
	1.Deh Yusuf	ده یوسف	-	*	-	-	
16	Faiz Abad	فیض آباد	471	356	NW	602 D	
	Karaiz	کاریز	450	-	E	602 B	

ولسوالی ـ علاقه‌داری لاش وجوین

Woluswali-Alaqadari Lashe Jaween

نمبرمسلسل Serial No.	اسم قریه Village Name		نفوس Population: معلومات وزارت زراعت‌وآبیاری MAI	نفوس Population: معلومات وزارت‌داخله Wol.	سمت‌وقوع قریه‌ازمرکز ولسوالی Dir. from Wol. Cent.	نمبر نقشه Map No.	ملاحظات Remarks
17	Karaiz-i-Ulya	کاریزعلیا	-	141	E	-	
18	Karaiz-i-Sufla	کاریز سفلی	-	189	E	-	
19	Chahar Gawak	چارگوك	93	86	N	602 B	
	1.Parkha	پرخه	220	*	-	602 B	
20	Danbi(Dambali)	دنبی (دمبلی)	127	113	SW	602 C	
21	Koh Gah	کوه گاه	263	137	SW	602 C	
22	Kosha	کوشه	*	71	SW	602 B	
23	Kochi Salyan	کوچی سلیان	-	69	SW	-	
24	Lash WaJowayn	لاش‌وجوین	*	-	-	-	
25	Paishawaran	پیشاوران	*	-	-	-	
26	Chashma-i-Meshak	چشمهٔ میشك	*	-	-	-	
27	Takht-i-Rustam	تخت رستم	*	-	-	-	
28	Mir Afghan	میرافغان	*	-	-	-	
29	Haroot	حروت (حاروت)	*	-	-	-	
30	Naz Bandi	نزبندي	*	-	-	-	

ولایت نیمروز

Nimroz Province

ADMINISTRATIVE BOUNDARY MAP
OF NIMROZ PROVINCE (22)

تقشه تقسیمات حدود اداری ولایت نیمروز (۲۲)

LEGEND اشارات مخصوصه:

International Boundary	حدود بین المللی
Province Boundary	حدود ولایت
Woleswali Alaqadari Boundary	حدود ولسوالی و علاقداری
Province Center	مرکز ولایت
Woleswali Center	مرکز ولسوالی
Alaqadari Center	مرکز علاقداری

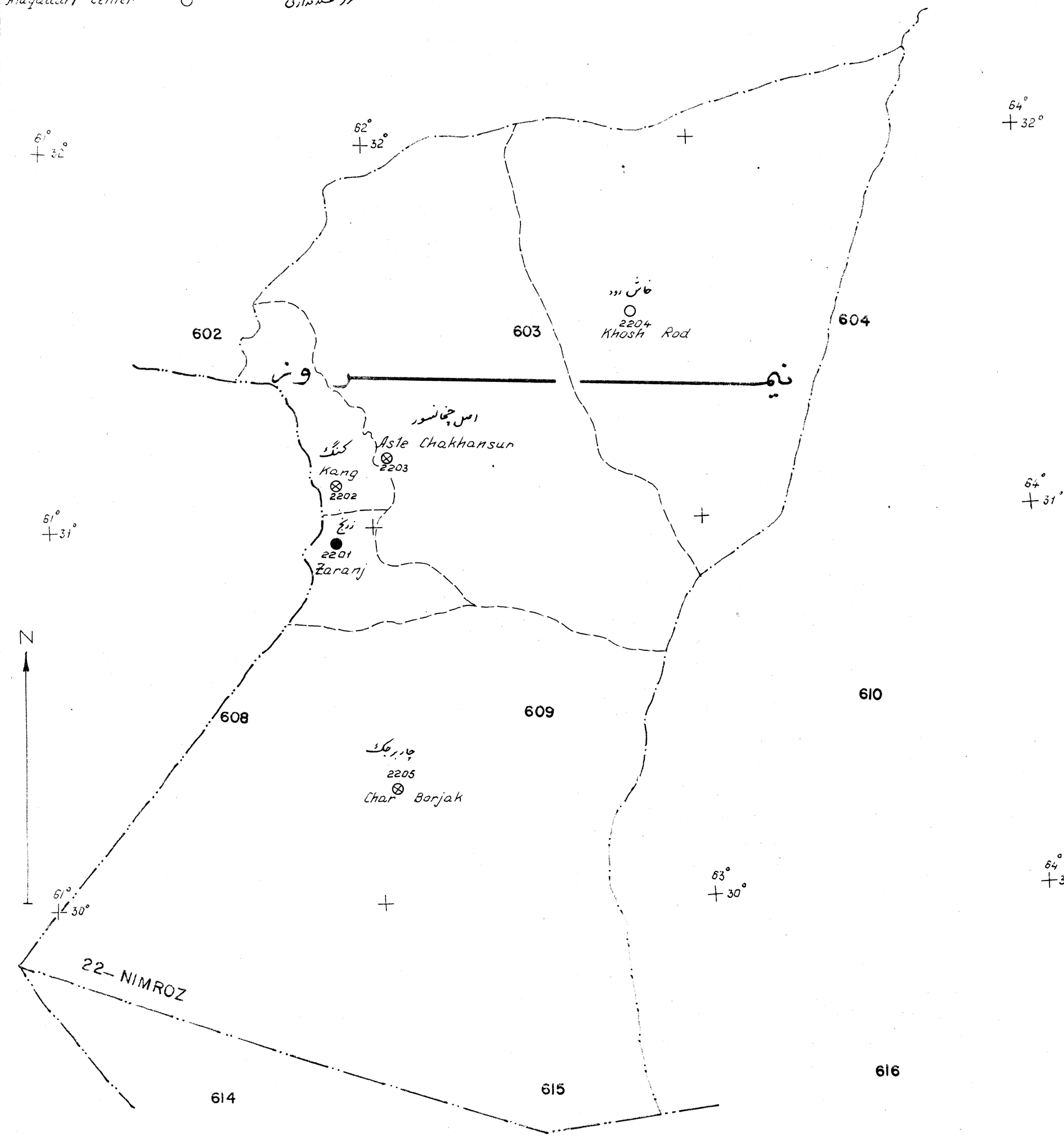

A.D.S.

تهیه : پروژه سروی دیموکراتی

معرفی مختصر ولایت نیمروز

Province Summary for NIMROZ

اسم ولایت — نمبر کود — اسم مرکز ولایت زرنج

Province Name: Nimroz نیمروز — Code No: 22 — Center Name: Zaranj

Area (Sq. Km.)	41724	مساحت (کیلو متر مربع) :
Total No. of Wols. in the Province:	3	مجموع ولسوالی های ولایت :

Distribution of Wols. by Admn. Grades: — **تقسیمات ولسوالی ها به اساس درجه اداری :**

	درجه ۱	درجه ۲	درجه ۳	درجه ٤	مجموع
	Grade 1	Grade 2	Grade 3	Grade 4	Total
تعداد ولسوالی ها: No. of Woleswalis :	-	2	-	1	3

Total No. of Alaqadaris in the Province.	1	مجموع علاقه داری های ولایت
Total Pop. (MAI):	32064	مجموع نفوس با ساس معلومات وزارت زراعت وآبیاری
Total Pop. (Wol.): *	31945	* مجموع نفوس باساس معلومات وزارت داخله
Inclusive Maps:	421-E-F/422-E-F 602-B-D-F/603-A-B-C-D-E-F/604-A-B-C-D-E 608-B-C-D-E-F/609-A-B-C-D-E-F/610-A/613-B 614-A-B-D/615-A-B-C-D	نقشه های مشتمل

*این ارقام مربوطاست به‌مجموع‌نفوس واحد های‌اداری ولایت .البته‌سال اساس تخمین نفوس هر یکی ازین واحد های اداری متفاوت است

* This is the total of woluswali population for all Minor Civil Divisions in the province. Individual MCD's have different year base for these figures.

معرفی مختصر و لسوالی ـعـلاقـه داری مرکز ولایت

Woluswali/Alaqadari Summary for MARKAZ-I-WILAYET

اسم ولسوالی / علاقه‌داری		نمبر کود	اسم مرکز زرنج
Woluswali Name:	Markaz-i-Wilayet مرکز ولایت	Code No.: 2201	Center Name: Zaranj
Alaqadari Name	—	Code No. -	-
Area (Sq. Km.)	1041		مساحت (کیلو متر مربع)
Altitude of the MCD Center (m):	485		ارتفاع مرکز ازسطح بحر (متر)
Lat. and Long. of the MCD center:	30°, 57′ N - 61°, 51′ E		طول وعرض البلد مرکز
Inclusive Maps:	602-F 608-B/603-E 609-A		نقشه های مشتمل :
Total pop. (MAI):	9819		مجموع نفوس به اساس معلومات وزارت زراعت وآبیاری
Total Pop. (Wol):	7472		مجموع نفوس به اساس معلومات وزارت داخله .
Year and basis for Wol. Pop.:	AA - 1955		سال واساس تخمین نفوس وزارت داخله (ولسوالی)
Total No. of villages according to Woleswal's list.	112	(112)	مجموع قریه هابا ساس معلومات وزارت داخله (ولسوالی)

Distribution of Vills. by Wol. Pop. size: : تقسیمات قریه ها باساس تعداد گروههای نفوس

	0—250	251—500	501—1000	1001 and above	Total
تعداد قریه No. of Villages:	111 (111)	1 (1)	- (-)	- (-)	112 (112)
نفوس Population:	7067	405	-	-	7472

ولسوالی ـ علاقه‌داری مرکز ولایت

Woluswali-Alaqadari Markaz-i-Wilayet

نمبر مسلسل Serial No.	اسم قریه Village Name		نفوس Population: معلومات وزارت زراعت‌وآبیاری MAI	نفوس Population: معلومات وزارت‌داخله Wol.	سمت‌وقوع قریه‌ازمرکز ولسوالی Dir. from Wol. Cent.	نمبر نقشه Map No.	ملاحظات Remarks
1	Haji Moh'd	حاجی محمد	-	179	S	-	
2	Nawab Khan-i-Sabz Gazi(Sabz Gazi)	نوابخان سبزگزي (سبزگزي)	50	97	S	-	
3	Moh'd Ali	محمد علی	100	160	SW	-	
4	Habibulah	حبیب الله	200	175	SW	-	
5	Nazar Moh'd	نظرمحمد	50	105	SW	-	
6	Abdur Rahman	عبدالرحمن	132	72	SW	-	
7	Mahmood Khan	محمود خان	-	240	SW	-	
8	Omar shah	عمرشاه	42	45	SW	-	
9	Baqee Niyaz(Baye Niyaz)	باقی نیاز(بایینیاز)	52	67	SW	-	
10	Sulaiman	سلیمان	125	90	SW	603 F	
11	Be Barg	بی برگ	100	50	SW	-	
12	Ballaj(Balooch Khan)	بالاج (بلوچ خان)	20	94	W	-	
13	Haji Abdul Aziz	حاجی عبدالعزیز	100	58	SW	-	
14	Moh'd Yaqoob walad-i-Moh'd Husain	محمد یعقوب‌ولد محمد حسین	80	119	W	-	
15	Noor Moh'd Khan	نورمحمد خان	48	97	W	-	
16	Moh'd Mubeen	محمد مبین	-	73	W	-	
17	Ghawsuddin	غوث الدین	100	128	W	608 B	
18	Ghulam Mahyuddin	غلام محی‌الدین	-	37	W	-	
19	Jan Moh'd	جان محمد	-	53	NW	-	
20	Moh'd Ayoob	محمد ایوب	125	195	S	-	
21	Moh'd Haleem (Shoraw)	محمد حلیم (شورو)	990	192	S	-	

ولسوالی ـ علاقه‌داری مرکز ولایت

Woluswali-Alaqadari Markaz-i-Wilayet

نمبرمسلسل Serial No.	اسم قریه Village Name		نفوس Population: معلومات وزارت زراعت‌وآبیاری MAI	نفوس Population: معلومات وزارت‌داخله Wol.	سمت‌وقوع قریه‌ازمرکز ولسوالی Dir. from Wol. Cent.	نمبر نقشه Map No.	ملاحظات Remarks
22	Moh'd Omar	محمد عمر	63	35	S	602 F	
23	Haji Moh'd Anwar	حاجی محمد انور	65	56	S	-	
24	Abdul Qudoos (Abdul Qudoos wa Moh'd Khan)	عبدالقدوس (عبدالقدوس و محمدخان)	139	86	S	-	
25	Mirza Moh'd Yaqoob	میرزا محمد یعقوب	100	176	S	-	
26	Gul Moh'd	گل محمد	50	48	S	-	
27	Dost Moh'd (Wakeel Dost Mohammad)	دوست محمد (وکیل دوست محمد)	100	236	SW	-	
28	Madad (Nemat Madad)	مدد (نعمت مدد)	42	24	N	-	
29	Shah Jan	شاه جان	-	88	N	-	
30	Dad-i-Khuda	داد خدا	100	16	N	-	
31	Moh'd Ewaz	محمدعوض	-	8	N	-	
32	Haleem Khan Walad-i-Shair Moh'd	حلیم خان ولد شیر محمد	30	16	N	-	
33	Moh'd Karim (Moh'd Karim wa Peer Moh'd Khan)	محمد کریم (محمدکریم وپیرمحمد)	10	8	N	-	
34	Shair Moh'd (Shair Moh'd wa Nawab Khan)	شیرمحمد (شیر محمد ونواب‌خان)	40	24	N	608 B	
35	Moh'd Azim wa Haji Faqir Mohammad	محمد عظیم وحاجی فقیر محمد	55	56	N	608 B	
36	Haji Dur Moh'd	حاجی دورمحمد	-	24	N	-	
37	Ghawsuddin	غوث الدین	55	32	NW	-	

ولسوالی ـ علاقه‌داری مرکزولایت

Woluswali-Alaqadari Markaz-i-Wilayet

نمبرمسلسل Serial No.	اسم قریه Village Name		نفوس Population: معلومات وزارت زراعت‌وآبیاری MAI	نفوس Population: معلومات وزارت‌داخله Wol.	سمت‌وقوع قریه‌ازمرکز ولسوالی Dir. from Wol. Cent.	نمبر نقشه Map No.	ملاحظات Remarks
38	Moh'd Haleem	محمد حلیم	75	72	W	-	
39	Yar Moh'd	یار محمد	30	24	W	608 B	
40	Moh'd Ibrahim	محمد ابراهیم	62	48	NW	-	
41	Mirza Aboobaker (Aboobaker)	میرزا ابوبکر (ابوبکر)	65	72	E	608 B	
42	Moh'd Akbar (Moh'd Akbar wa Moh'd Anwar)	محمد اکبر (محمد اکبر ومحمد انور)	73	48	E	-	
43	Khwaja Sultan Mohammad	خواجه سلطان محمد	52	75	NE	602 F	
44	Khwaja Moh'd Raheem	خواجه محمد رحیم	60	16	E	-	
45	Haji Najeebula (Azizullah)	حاجی نجیب‌الله (عزیزالله)	120	107	E	-	
46	Raees Juma Khan	رئیس‌جمعه خان	200	140	NE	-	
47	Moh'd Hussain	محمد حسین	-	80	N	—	
48	Moh'd Rasool	محمد رسول	50	40	E	608 B	
49	Shair Ali Khan	شیرعلی خان	65	19	E	-	
50	Khuda Dad	خدا داد	61	69	E	-	
51	Shair Moh'd	شیرمحمد	-	18	E	-	
52	Tangi Khan	تنگی خان	-	32	NE	-	
53	Abdul Kareem Walad-i-Payendah Moh'd (Kareem wa Ibrahim)	عبدالکریم ولد پاینده محمد (کریم وابراهیم)	100	200	NE	-	
54	Moh'd Khan	محمد خان	30	22	E	-	
55	Amanullah (Amanullah wa Hasan)	امان الله (امان الله وحسن)	30	23	E	-	

ولسوالی ـ علاقه‌داری مرکزولایت

Woluswali-Alaqadari Markaz-i-Wilayet

نمبرمسلسل Serial No.	اسم قریه Village Name		نفوس Population: معلومات وزارت زراعت‌وآبیاری MAI	نفوس Population: معلومات وزارت‌داخله Wol.	سمت‌وقوع قریه‌ازمرکز ولسوالی Dir. from Wol. Cent.	نمبر نقشه Map No.	ملاحظات Remarks
56	Shah Jan	شاه جان	-	27	E	-	
57	Ahmad Khan	احمد خان	100	41	E	602 F	
58	Moh'd Ibrahim (Sardar Ibrahim)	محمد ابراهیم (سردارابراهیم)	100	51	E	-	
59	Rustam Khan	رستم خان	50	56	E	608 B	
60	Moh'd Anwar Khan (Haji Mehr Ali)	محمد انورخان (حاجی مهرعلی)	1600	405	E	-	
61	Juma Khan	جمعه خان	80	109	NE	-	
62	Abdul Ghafar	عبدالغفار	100	40	E	-	
63	Abdur Rahman (Abdur Rahman wa Yaqoob)	عبدالرحمن (عبدالرحمن و یعقوب)	50	40	E	-	
64	Mula Hazrat (Haji Hazrat)	ملا حضرت حاجی حضرت)	40	40	NE	-	
65	Amir Moh'd	امیرمحمد	24	24	E	-	
66	Mir Ahmad (Hakem Sultan Moh'd Khan)	میراحمد (حاکم سلطان‌محمدخان)	-	72	NE	-	
67	Moh'd Azim	محمد عظیم	-	9	NE	-	
68	Akhtar Moh'd	اختر محمد	76	53	NE	602 F	
69	Moh'd Rafiq Dewalak	محمد رفیق دیوالك	150	130	NE	-	
70	Moh'd Shareef Dewalak	محمد شریف دیوالك	23	24	NE	-	
71	Yar Moh'd	یار محمد	80	57	NE	602 F	
72	Bahawoddin	بهاوالدین	35	8	NE	-	
73	Sultan (Sultan wa Dost Moh'd)	سلطان(سلطان و دوست محمد)	31	40	NE	- -	
74	Peer Mohammad Walad-i-Moh'd Siddiq (Peer Jan)	پیرمحمد ولدمحمد صدیق (پیرجان)	50	16	NE	-	

ولسوالی ـ علاقه‌داری مرکز ولایت

Woluswali-Alaqadari Markaz-i-Wilayet

نمبرمسلسل Serial No.	اسم قریه Village Name	نفوس Population: معلومات وزارت زراعت وآبیاری MAI	نفوس Population: معلومات وزارت داخله Wol.	سمت وقوع قریه ازمرکز ولسوالی Dir. from Wol. Cent.	نمبر نقشه Map No.	ملاحظات Remarks
75	Abdur Rahman (Abdur Rahman Khan) عبدالرحمن (عبدالرحمن خان)	30	32	N	602 F	
76	Moh'dMoosa(Mula Moosa) محمد موسی (ملا موسی)	103	48	N	602 F	
77	Abdul Moh'd عبدالمحمد	42	16	N	-	
78	Peer Moh'd Moh'd Husain پیرمحمد محمد حسین	32	16	NE	602 F	
79	Moh'd Essa محمد عیسی	20	16	NE	-	
80	Mula Taimor ملا تیمور	21	32	N	602 F	
81	Hayat Walad-i-Safar حیات ولد صفر	-	46	N	-	
82	Moh'dHaleem, Noorullah(Noorullah) محمدحلیم نورالله (نورالله)	370	144	N	-	
83	Moh'd Din محمد دین	-	27	N	-	
84	Haji Nasruddin حاجی نصرالدین	5	63	N	-	
85	Moh'd Husain Walad-i-Mohammad (Moh'd Husain-i-Jabadar محمدحسین ولد محمد (محمد حسین جبه دار)	20	15	NE	608 B	
86	Moh'd Hashem محمد هاشم	940	7	N	602 F	
87	Ghulam Rasool غلام رسول	100	32	N		
88	Khan Moh'd خان محمد	50	20	N E	602 F	
89	Dad-i-Khuda (Dad-i-Khuda wa Moh'd Alam) داد خدا (داد خدا ومحمد علم)	100	24	NE	608 B	
90	Moh'd Shareef wa Moh'd Kareem محمد شریف ومحمد کریم	42	41	NE	-	
91	Taj Moh'd تاج محمد	44	11	N	602 F	
92	Dost Moh'd دوست محمد	52	9	N	-	

ولسوالی ـ علاقه‌داری مرکز ولایت

Woluswali-Alaqadari Markaz-i-Wilayet

نمبرسلسل Serial No.	اسم قریه Village Name	نفوس Population: معلومات وزارت زراعت‌وآبیاری MAI	نفوس Population: معلومات وزارت‌داخله Wol.	سمت‌وقوع قریه‌ازمرکز ولسوالی Dir. from Wol. Cent.	نمبر نقشه Map No.	ملاحظات Remarks
93	Moh'd Raheem Walad-i-Qalander محمد رحیم ولد قلندر	-	50	E	-	
94	Abass Walad-i-Zaman(Abass Khan) عباس‌ولد زمان (عباس‌خان)	300	39	NE	-	
95	Khudye Nazar (Mula Haji Khudye Nazar) خدای نظر(ملا حاجی خدای نظر)	45	71	N	-	
96	Ghulam Haider walad-i-Aboobaker غلام حیدر ولد ابوبکر	20	130	NE	602 F	
97	Lal Moh'd Walad-i-Meem Khan لعل محمد ولد میم خان	30	155	NE	-	
98	Rustam Khan Walad-i-Mustafa رستم خان ولد مصطفی	100	59	NE	602 F	
99	Khan Moh'd خان محمد	100	63	NE	-	
100	Mazloom Shah مظلوم شاه	35	30	NW	-	
101	Mah Wali (Ala Wali) ماه ولی (علا ولی)	30	80	N	-	
102	Sayed Moh'd (Mirza Sayed Mohammad) سید محمد (مرزا سید محمد)	43	32	N	602 F	
103	Abdul Habib Walad-i-Khwaja Abdur Rahman عبدالحبیب خواجه عبدالرحمن	-	15	N	-	
104	Abdul Qayoom عبدالقیوم	-	190	N	-	
105	Akhtar Moh'd Walad-i-Hamal اختر محمد ولد حمل	55	26	N	-	
106	Moh'd Shareef Walad-i-Moh'd Haleem محمد شریف ولد محمد حلیم	50	49	E	602 F	
107	Moh'd Eisa Walad-i-Khudye Dad محمد عیسی ولد خدایداد	-	13	N	-	

ولسوالی ـ علاقه‌داری مرکز ولایت

Woluswali-Alaqadari Markaz-i-Wilayet

نمبر مسلسل Serial No.	اسم قریه Village Name	نفوس Population: معلومات وزارت زراعت وآبیاری MAI	نفوس Population: معلومات وزارت داخله Wol.	سمت وقوع قریه از مرکز ولسوالی Dir. from Wol. Cent.	نمبر نقشه Map No.	ملاحظات Remarks
108	Amir Jan Walad-i-Mula Ahmad امیرجان ولد ملا احمد	50	26	NE	-	
109	Rustam walad-i-Dad-i-Khuda رستم ولد داد خدا	-	78	N	-	
110	Shair Moh'd Walad-i-Ghulam Moh'd شیرمحمد ولد غلام محمد	100	73	NW	602 F	
111	Mula Gul Moh'd (Gul Moh'd) ملا گل محمد (گل محمد)	10	32	N	-	
112	Mula Jamaluddin ملا جمال الدین	100	56	NW	-	

معرفی مختصر و لسوالی ـعـلاقـه دار ی کـنگ

Woluswali/Alaqadari Summary for KANG

اسم ولسوالی / علاقه‌داری		نمبر کود		اسم مرکز	
Woluswali Name:	Kang کـنگ	Code No.:	2202	Center Name:	-
Alaqadari Name	-	Code No.	-		-
Area (Sq. Km.)	1237			مساحت (کیلو متر مربع)	
Altitude of the MCD Center (m):	476			ارتفاع مرکز ازسطح بحر (متر)	
Lat. and Long. of the MCD center:	31°, 06′ N - 61°, 52′ E			طول وعرض البلد مرکز	
Inclusive Maps:	602-D 602-F / 603-E			نقشه های مشتمل :	
Total pop. (MAI):	5709			مجموع نفوس به اساس معلومات وزارت زراعت وآبیاری	
Total Pop. (Wol):	11387			مجموع نفوس به اساس معلو ما ت وزارت داخله .	
Year and basis for Wol. Pop.:	AA - 1956			سال واساس تخمین نفـــو س وزارت داخله (ولسوالی)	
Total No. of villages according to Woleswal's list.	153 (149)			مجموع قریه هابا ساس معلومات وزارت داخله (ولسوالی)	

Distribution of Vills. by Wol. Pop. size: : تقسیمات قریه ها باساس تعداد گروههای نفوس

	0—250	251—500	501—1000	1001 and above	Total
تعداد قریه No. of Villages:	147 (144)	5 (4)	1 (1)	- (-)	153 (149)
نفوس Population:	9197	1662	528	-	11387

ولسوالی ـ علاقه‌داری کنگ

Woluswali-Alaqadari Kang

نمبرمسلسل Serial No.	اسم قریه Village Name		نفوس Population: معلومات وزارت زراعت‌وآبیاری MAI	نفوس Population: معلومات وزارت‌داخله Wol.	سمت‌وقوع قریه‌ازمرکز ولسوالی Dir. from Wol. Cent.	نمبر نقشه Map No.	ملاحظات Remarks
1	Rasool Khan	ل خان	16	38	W	-	
2	Dur Moh'd	در محمد	-	100	W	-	
3	Moh'd Ismail Walad-i Abdul Nabi Taluqa-i-Ghulam Hasan	محمد اسمعیل ولدعبدالنبی تعلقهٔ غلام حسن	120	193	W	-	
4	Amir Moh'd Khan Walad-i-Dur Moh'd	امیرمحمدخان ولد در محمد	100	106	W	-	
5	Noor Moh'd	نورمحمد	41	88	W	-	
6	Khuda Dad (Khuda Dad wa Husain)	خدا داد (خدا داد وحسین)	19	19	W	-	
7	Fakhruddin wa Haji Mula Ahmad	فخرالدین و حاجی ملا احمد	50	48	N	-	
8	Badruddin	بدرالدین	-	8	N	-	
9	Abdul Aziz Walad-i-Abdur Rahman (Abdul Aziz)	عبدالعزیزولد عبدالرحمن (عبدالعزیز)	40	56	W	608 B	
10	Abdula Khan, Sultan Moh'd Khan wa Sayed Qutbuddin	عبدالله خان ـ سلطان محمدخان و سید قطب الدین	20	64	W	-	
11	Haji Shamsuddin (Shamsuddin)	حاجی شمس‌الدین (شمس‌الدین)	50	56	N	602 F	
12	Abdur Rahman Walad-i Shair Moh'd (Karim Khan, Abdur Rahman)	عبدالرحمن‌ولد شیرمحمد (کریم خان ـ عبدالرحمن)	100	104	W	-	
13	Moh'd Sarwar Khan (Sarwar)	محمد سرور خان (سرور)	25	10	N	-	
14	Mula Bahlol	ملا بهلول	-	16	W	-	
15	Abdur Rahman Walad-i-Mohammad Hasan	عبدالرحمن ولد محمد حسن	-	18	W	-	
16	Moh'd Ibrahim Walad-i-Dad-i-Khuda	محمد ابراهیم ولد داد خدا	23	80	W	-	

ولسوالی ـ علاقه‌داری کنگ

Woluswali-Alaqadari Kang

نمبرمسلسل Serial No.	اسم قریه Village Name		نفوس Population: معلومات وزارت زراعت‌وآبیاری MAI	نفوس Population: معلومات وزارت داخله Wol.	سمت‌وقوع قریه‌ازمرکز ولسوالی Dir. from Wol. Cent.	نمبر نقشه Map No.	ملاحظات Remarks
17	Mula Shair Del	ملا شیر دل	-	56	SW	-	
18	Haji Darwaish Walad-i-Taj Mohammad	حاجی درویش‌ولد تاج محمد	-	32	SW	-	
19	Zaher Walad-i-Pur Del (Shair Ali wa Moh'd Zaher)	ظاهر ولد پر دل (شیر علی و محمد ظاهر)	25	32	SW	602 F	
20	Darwaish Taluqa-i-Mohammad Ibrahim	درویش‌تعلقه محمد ابراهیم	37	24	SW	602 F	
21	Mirza Ahmad Khan	میرزا احمدخان	-	104	W	-	
22	Adam Khan	ادم خان	10	72	W	-	
23	Mirza Moh'd Rasool wa Juma	میرزا محمد رسول و جمعه	-	240	NW	-	
24	Moh'd Azam wa Moh'd Kabeer (Mohammad Azam Khan)	محمد اعظم و محمد کبیر (محمد اعظم خان)	30	40	W	-	
25	Rasheed Khan	رشید خان	-	8	W	-	
26	Moh'd Azam (Lal Moh'd wa Azeem)	محمد اعظم (لعل محمد وعظیم)	32	32	SW	608 B	
27	Raees Juma Khan(Moh'd Rafeeq Khan)	رئیس‌جمعه‌خان (محمد رفیق خان)	-	216	SW	-	
28	Amir Moh'd Khan	امیر محمدخان	-	24	SW	-	
29	Amir Moh'd Taluqa-i-Noor Mohammad	امیرمحمد تعلقه نور محمد	50	24	SW	-	
30	Khan Moh'd	خان محمد	52	32	SW	-	

ولسوالی ـ علاقه‌داری کنگ

Woluswali-Alaqadari Kang

نمبرمسلسل Serial No.	اسم قریه Village Name	نفوس Population: معلومات وزارت زراعت‌وآبیاری MAI	نفوس Population: معلومات وزارت‌داخله Wol.	سمت‌وقوع قریه‌ازمرکز ولسوالی Dir. from Wol. Cent.	نمبر نقشه Map No.	ملاحظات Remarks
31	Haji Moh'd Ayoob Khan حاجی محمد ایوب خان	40	60	S	602 F	
32	Mahmood Khan-i-Gulawi محمدخان گلوي	45	67	S	-	
33	Eisa Khan عیسی خان	-	42	S	-	
34	Sayed Abdul Ghafoor Shah سید عبدالغفور شاه	35	84	SW	602 F	
35	Moh'd Shareef, Khan Moh'd wa Mirza Dost Moh'd محمد شریف ـ خان محمد و مرزا دوست محمد	-	140	SW	-	
36	Sayed Abdul Ghafoor Shah, Ahmad Khan wa Moh'd Aslam سید عبدالغفور شاه احمد خان ومحمد اسلم	45	47	SW	-	
37	Mula Akhtar Moh'd Khan ملا اختر محمد خان	-	80	S	-	
38	Deh Afghanan (Lajawardkhan) ده افغانان (لاجورد خان)	500	20	S	-	
	1.Haji Abdul Aziz حاجی عبدالعزیز	200	*	-	-	
39	Noor Moh'd Khan نور محمد خان	-	28	-	-	
40	Moh'd Nabi Taluqa-i-Abdul Qayoom wa Moh'd Sarwar محمد نبی تعلقه عبدالقیوم و محمد سرور	45	90	-	-	
41	Alambardar Taluqa-i-Moh'd Akbar علم بردار تعلقه محمد اکبر	60	45	SE	-	
42	Rahim Dad رحیم داد	-	33	S	-	
43	Moh'd Haleem Khan محمدحلیم خان	-	60	S	-	
44	Khan Moh'd-i-Darwaish خان محمد درویش	140	37	S	-	

ولسوالی ـ علاقه‌داری کنگ

Woluswali-Alaqadari Kang

نمبرمسلسل Serial No.	اسم قریه Village Name		نفوس Population: معلومات وزارت زراعت‌وآبیاری MAI	نفوس Population: معلومات وزارت‌داخله Wol.	سمت‌وقوع قریه‌ازمرکز ولسوالی Dir. from Wol. Cent.	نمبر نقشه Map No.	ملاحظات Remarks
45	Sahib Khan	صاحب خان	50	140	S	602 F	
46	Akhund Zadah Abdul Hameed	اخند زاده عبدالحمید	43	42	SE	-	
47	Mula Wali (Wali Jan)	ملا ولی (ولی جان)	-	67	SE	-	
48	Sanjar	سنجر	20	38	S	-	
49	Moh'd Zaman Khan wa Peer Dost	محمد زمان خان وپیر دوست	75	45	S	-	
50	Khwaja Moh'd Nader	خواجه محمد نادر	27	79	S	-	
51	Moh'd Omar wa Moh'd Raheem (Haji Moh'd Omar)	محمدعمر ومحمد رحیم (حاجی محمد عمر)	50	26	NE	-	
52	Moh'd Ayoob wa Sayed Haider Shah	محمد ایوب وسید حیدر شاه	70	80	NE	-	
53	Moh'd Yusuf Khan wa Dur Mohammad	محمد یوسف خان ودر محمد	50	69	N	-	
54	Faqeer (Mejer Faqeer Moh'd)	فقیر (مجر فقیر محمد)	15	16	NE	-	
55	Moh'd Anwar, Haji Kazem (Moh'd Anwar)	محمد انور، حاجی کاظم (محمد انور)	61	41	E	-	
56	Ghulam Haider	غلام حیدر	100	32	N	602 B	
57	Sayed Ibrahim Shah	سید ابراهیم شاه	25	39	E	602 F	
58	Mirza Ghulam Sarwar	میرزا غلام سرور	-	238	Center	-	
59	Mirza Hamzah wa Ghulam Moh'd (Haji Hamzah Shah 'Gul)	میرزا همزه وغلام محمد (حاجی همزه وشاه گل)	60	246	N	-	

ولسوالی ـ علاقه‌داری کنگ

Woluswali-Alaqadari Kang

نمبرمسلسل Serial No.	اسم قریه Village Name		نفوس Population: معلومات وزارت زراعت‌وآبیاری MAI	نفوس Population: معلومات وزارت‌داخله Wol.	سمت‌وقوع قریه‌ازمرکز ولسوالی Dir. from Wol. Cent.	نمبر نقشه Map No.	ملاحظات Remarks
60	Mula Mirza Taluqa-i-Malik Mohammad	ملا میرزا تعلقهٔ ملك محمد	-	67	N	-	
61	Gul Moh'd Taluqa-i-Noor Moh'd	گل محمد تعلقهٔ نورمحمد	10	32	N	-	
62	Haji Amir Moh'd Taluqa-i-Amir Moh'd (Amir Moh'd wa Abdul Qader)	حاجی امیرمحمد تعلقهٔ امیرمحمد (امیرمحمد و عبدالقادر)	70	56	NW	-	
63	Jan Baig Taluqa-i- Amir Moh'd	جان بیگ تعلقهٔ امیرمحمد	37	20	NW	-	
64	Ismail Taluqa-i-Dad-i-Khuda	اسمعیل تعلقهٔ داد خدا	40	48	NW	-	
65	Abdul Aziz wa Abdul Hakim (Abdul Aziz)	عبدالعزیز وعبدالحکیم (عبدالعزیز)	150	56	W	-	
66	Haji Amir Mohammad	حاجی امیرمحمد	55	104	NW	602 F	
67	Sultan wa Abdul Jabar (Sultan Moh'd)	سلطان وعبدالجبار (سلطان محمد)	20	24	NW	-	
68	Moh'd Hasan Taluqa-i-Adam Khan	محمد حسن‌تعلقهٔ ادم خان	-	32	NW	-	
69	Agha Jan	اغـا جان	-	32	NW	-	
70	Moh'a Khan-i-Darwaish	محمد خان‌درویش	70	72	N	-	
71	Moh'd Hasan	محمد حسن	-	96	N	-	
72	Wazeer Taluqa-i-Yar Moh'd(Wazir Moh'd Sediq)	وزیرتعلقه یارمحمد (وزیر محمد صدیق)	20	32	NW	-	
73	Moh'd Yusuf Kharoti Taluqa-i-Shair Ahmad (Moh'd Yusuf Kharot)	محمد یوسف خروت تعلقهٔ شیراحمد (محمد یوسف خروت)	32	40	NW	-	

ولسوالی ـ علاقه‌داری کنگ

Woluswali-Alaqadari Kang

نمبرمسلسل Serial No.	اسم قریه Village Name	نفوس Population: معلومات وزارت زراعت‌وآبیاری MAI	نفوس Population: معلومات وزارت‌داخله Wol.	سمت‌وقوع قریه‌ازمرکز ولسوالی Dir. from Wol. Cent.	نمبر نقشه Map No.	ملاحظات Remarks
74	Abdus Samad Taluqa-i-Abdur Rahman عبدالصمد تعلقه عبدالرحمن	-	40	W	-	
75	Mada Khan Taluqa-i Mohammad Reza مدد خان تعلقه محمد رضا	-	40	NW	-	
76	Mula Ismail Taluqa-i-Abdul Baqi ملا اسمعیل تعلقه عبدالباقی	51	160	NW	-	
77	Baqi Khan باقی خان	37	*	-	-	
78	Rahmatullah Khan رحمت‌الله خان	25	*	-	-	
79	Haji Mula Safar Taluqa-i-Khuda Bakhsh حاجی ملاصفرتعلقه خدا بخش	-	51	NW	-	
80	Haji Fateh Mohammad حاجی فتح محمد	75	79	N	-	
81	Soofi Shair Mohammad صوفی شیرمحمد	-	32	W	-	
82	Sayed Ahmad Shah سید احمد شاه	-	40	NW	-	
83	Peer Mohammad پیر محمد	10	16	N	-	
84	Moh'd Hasan' Taluqa-i-Shah Mohammad محمد حسن تعلقه شاه محمد	-	56	NW	-	
85	Noor Mohammad نور محمد	71	48	NW	-	
86	Moh'd Yusuf Taluqa-i-Abdul Aziz محمد یوسف تعلقه عبدالعزیز	19	30	NW	-	
87	Moh'd Haleem Khan Taluqa-i-Abdullah محمد حلیم خان تعلقه عبدالله	42	208	N	-	
88	Faiz Moh'd Taluqa-i-Dost (Haji Faiz Mohammad) فیض‌محمد تعلقه دوست (حاجی فیض‌محمد)	28	48	N	-	

ولسوالی ـ علاقه‌داری کنگ

Woluswali-Alaqadari Kang

نمبرمسلسل Serial No.	اسم قریه Village Name	نفوس Population: معلومات وزارت زراعت‌وآبیاری MAI	نفوس Population: معلومات وزارت‌داخله Wol.	سمت‌وقوع قریه‌ازمرکز ولسوالی Dir. from Wol. Cent.	نمبر نقشه Map No.	ملاحظات Remarks
89	Habibullah Baleechi حبیب الله بریچی	-	68	SE	-	
90	Haji Ata Moh'd Khan حاجی عطا محمدخان	25	44	S	-	
91	Khwaja Moh'd Azeem Walad-i-Khwaja Shair Ahmad خواجه محمدعظیم ولد خواجه شیر احمد	200	378	S	602 F	
92	Sayed Gul Shah wa Sayed Moosa سیدگل شاه وسید موسی	70	48	N	-	
93	Haji Aqa Moh'd Khan حاجی اقا محمدخان	181	181	NW	-	
94	Abdus Samad Khan عبدالصمد خان	-	61	N	-	
95	Haji Ghulam Rasool Khan حاجی غلام رسول‌خان	-	142	NW	-	
96	Noor Moh'd Khan نورمحمدخان	50	48	NW	-	
97	Abdur Rahman Khan عبدالرحمن خان	-	40	NW	-	
98	Haji Kochal حاجی کوچال	31	24	NW	-	
99	Obaidullah Khan عبیدالله خان	25	32	N	-	
100	Moh'd Siddiq محمد صدیق	-	56	N	-	
101	Moh'd Zaman Khan محمدزمان‌خان	109	48	N	-	
102	Moh'd Shareef محمد شریف	10	16	N	-	
103	Moh'd Sarwar (Sarwar wa Hussain) محمد سرور (سرور وحسین)	30	24	N	-	
104	Mula Hussain (Mula Hasan) ملا حسین (ملا حسن)	15	24	N	-	
105	Gul Moh'd (Mirza Gul Mohammad) گل محمد (میرزا گل محمد)	14	16	N	-	

ولسوالی ـ علاقه‌داری کنگ

Woluswali-Alaqadari Kang

نمبرمسلسل Serial No.	اسم قریه Village Name		نفوس Population: معلومات وزارت زراعت‌وآبیاری MAI	نفوس Population: معلومات وزارت‌داخله Wol.	سمت‌وقوع قریه‌ازمرکز ولسوالی Dir. from Wol. Cent.	نمبر نقشه Map No.	ملاحظات Remarks
106	Malik Moh'd	ملک‌محمد	-	24	N	-	
107	Gul Khan(Gul Khan wa Siyah Khan)	گل خان(گل‌خان وسیاه خان)	122	72	N	-	
108	Ghulam Haider Khan	غلام حیدرخان	-	104	N	-	
109	Amir Moh'd Taluqa-i-Dur Moh'd	امیرمحمد تعلقه در محمد	30	32	N	-	
110	Ghulam Mahyuddin	غلام محی الدین	-	386	N	-	
111	Shair Ali Khan Taluqa-i-Abdullah	شیرعلی خان تعلقهٔ عبدالله	-	80	N	-	
112	Nazar Moh'd Khan	نظرمحمدخان	40	48	N	-	
113	Moh'd Zainal	محمد زینل	70	56	N	602 F	
114	Moh'd Juma Taluqa-i-Ghulam Mohammad	محمدجمعه تعلقه غلام محمد	71	88	N	-	
115	Sayed Moh'd Taluqa-i-Moh'd Akbar	سید محمد تعلقهٔ محمد اکبر	15	32	N	-	
116	Moh'd Anwar Taluqa-i-Mohd Omar	محمد انورتعلقهٔ محمد عمر	15	82	N	602 F	
117	Kareem Kushta Taluqa-i-Moh'd Afzal(Mirza Moh'd Afzal)	کریم کشته تعلقه محمد افضل (میرزا محمد افضل)	-	450	NE	-	
118	Zulfeqar	ذوالفقار	*	*	-	-	
119	Kareem Kushta Taluqa-i-Haji (Mirza Ali Jan)	کریم کشته تعلقه حاجی (میرزا علی جان)	20	247	NE	-	
120	Samad Buddin (Buddin Khan)	صمد بدین خان (بدین خان)	84	48	NE	602 F	

ولسوالی ـ علاقه‌داری کـنگ

Woluswali-Alaqadari Kang

نمبرمسلسل Serial No.	اسم قریه Village Name	نفوس Population: معلومات وزارت زراعت‌وآبیاری MAI	نفوس Population: معلومات وزارت‌داخله Wol.	سمت‌وقوع قریه‌ازمرکز ولسوالی Dir. from Wol. Cent.	نمبر نقشه Map No.	ملاحظات Remarks
121	Dad Alah Khan Taluqa-i-Moh'd Husain داد الله خان تعلقهٔ محمدحسین	-	56	NE	-	
122	Ali Khan Taluqa-i-Abdullah علی خان‌تعلقه‌عبدالله	-	112	N	-	
123	HajiMalang حاجی ملنگ	64	32	NE	-	
124	Shair Ali Khan Taluqa-i-Moh'd Sarwar شیرعلی خان‌تعلقهٔ محمد سرور	90	56	NE	602 F	
125	Faiz Moh'd Taluqa-i-Abdul Qader فیض‌محمد تعلقهٔ عبدالقادر		32	NE	-	
126	Mula Moh'd Ibrahim Khan ملا محمدابراهیم خان	-	80	NE	-	
127	Jahangeer Taluqa-i-Moh'd Raheem wa Shair Ahmad جهانگیر تعلقه محمدرحیم و شیراحمد	-	56	N	-	
128	Deh Agha Jan Taluqa-i-Moh'd Moosa Ismail wa Agha Jan) ده اغاجان‌تعلقه محمدموسی (موسی اسمعیل و اغا جان)	20	16	N	-	
129	Ghulam Sarwar Taluqa-i-Moh'd Zafar(Sarwar wa Husain) غلام سرور تعلقه محمد ظفر (سرور و حسین)	61	32	N	-	
130	Moh'd Husain (Mohammad walad-i-Husain) محمد حسین (محمد ولد حسین)	15	8	N	-	
131	Moh'd Is-haq محمد اسحق	30	113	N	602 F	
132	Moh'd Siddiq (Moh'd Siddiq-i-Mohammad Nazar) محمد صدیق (محمد صدیق محمد نظر)	50	56	N	-	

ولسوالی ـ علاقه‌داری کنگ

Woluswali-Alaqadari Kang

نمبرمسلسل Serial No.	اسم قریه Village Name		نفوس Population: معلومات وزارت زراعت‌وآبیاری MAI	نفوس Population: معلومات وزارت‌داخله Wol.	سمت‌وقوع قریه‌ازمرکز ولسوالی Dir. from Wol. Cent.	نمبر نقشه Map No.	ملاحظات Remarks
133	Ghulam Ali Taluqa-i-Amir Mohammad	غلام علی تعلقهٔ امیر محمد	52	32	N	-	
134	Moh'd Elsa	محمد عیسی	-	16	N	-	
135	Noor Moh'd Taluqa-i-Eisa Khan	نور محمد تعلقهٔ عیسی خان	-	20	N	-	
136	Shaghasi	شاغاسی	50	112	N	602 F	
137	Moh'd Azim (Sar Loof)	محمد عظیم (سر لوف)	-	59	N	-	
138	Poozak-i-Meel Kurki	پوزك میل کرکی	-	108	NE	-	
139	Boridah Kurki	بوریده کرکی	-	176	N	-	
140	Moh'd Azim Khan (Nahr-i-Samad)	محمد عظیم خان (نهر صمد)	100	448	N	-	
141	Mehr Ali (Nahr-i-Samad)	مهر علی (نهر صمد)	-	24	N	-	
142	Shah Moh'd (Nahr-i-Samad)	شاه محمد (نهر صمد)	50	23	N	-	
143	Haji Aqa Moh'd Taht-i-Gorah	حاجی اتا محمد تخت گوره	62	176	NE	608 B	
144	Haji Moh'd Shareef-Taht-i-Gorah	حاجی محمد شریف تخت گوره	175	528	NE	-	
145	Moh'd Shareef Taht-i-Gorah	محمد شریف تخت گوره	95	125	NE	-	
146	Haji Malang Taht-i-Gorah	حاجی ملنگ تخت گوره	64	18	NE	602 F	
147	Moh'd Alam Wa Moh'd-Azim Taht-i-Gorah	محمد علم و محمد عظیم تخت گوره	16	12	NE	-	
148	Ghulam Mahyuddin-Taht-i-Gorah	غلام محی الدین تخت گوره	-	38	NE	-	
149	Jan Moh'd	جان محمد	-	16	NE	-	

ولسوالی ـ علاقه‌داری کـــنگ

Woluswali-Alaqadari Kang

نمبرمسلسل Serial No.	اسم قریه Village Name		نفوس Population: معلومات وزارت زراعت‌وآبیاری MAI	نفوس Population: معلومات وزارت‌داخله Wol.	سمت‌وقوع قریه‌ازمرکز ولسوالی Dir. from Wol. Cent.	نمبر نقشه Map No.	ملاحظات Remarks
150	Paeen Joye	پا ئین جوی	-	99	N	-	
151	Sar Loof-i-Kurki	سر لوف کرکی	-	89	N	-	
152	Gorgeech	گو گیچ	-	90	N	-	
153	Makiki	ما کـکی	30	-	W	-	

معرفی مختصر و لسوالی ـعـلاقـه دار ی اصل چخانسور

Woluswali/Alaqadari Summary for ASL-I-CHAKHANSOUR

اسم ولسوالی / علاقه‌داری		نمبر کود		اسم مر کز	
Woluswali Name:	Asl-i-Chakhansour اصل چخا نسور	Code No.:	2203	Center Name:	-
Alaqadari Name	-	Code No.	-		-

Area (Sq. Km.)	9673	مساحت (کیلو متر مربع)
Altitude of the MCD Center (m):	475.	ارتفاع مرکز ازسطح بحر (متر)
Lat. and Long. of the MCD center:	31°, 10' N - 62°, 04' E 421-E 603-A	طول وعرض البلد مر کز
Inclusive Maps:	602-B/602-D/603-C/603-D 602-F/603-E/603-F 609-A/609-B 609-D	نقشه های مشتمل :
Total pop. (MAI):	4774	مجموع نفوس به اساس معلومات‌وزارت زراعت وآبیاری
Total Pop. (Wol):	7239	مجموع نفوس به اساس معلو ما ت وزارت داخله .
Year and basis for Wol. Pop.:	AA - 1955	سال واساس تخمـین نفـو س وزارت داخله (ولسوالی)
Total No. of villages according to Woleswal's list.	116 (101)	مجموع قریه هابا ساس معلومات وزارت داخله (ولسوالی)

Distribution of Vills. by Wol. Pop. size: : تقسیمات قریه ها باساس تعداد گروههای نفوس

	0—250	251—500	501—1000	1001 and above	Total
تعداد قریه No. of Villages:	113(99)	- (-)	3 (2)	- (-)	116(101)
نفوس Population:	6009	-	1230	-	7239

ولسوالی ـ علاقه‌داری اصل چخانسور

Woluswali-Alaqadari Asl-i-Chakhansoor

نمبرمسلسل Serial No.	اسم قریه Village Name		نفوس Population: معلومات وزارت زراعت‌وآبیاری MAI	نفوس Population: معلومات وزارت‌داخله Wol.	سمت‌وقوع قریه‌ازمرکز ولسوالی Dir. from Wol. Cent.	نمبر نقشه Map No.	ملاحظات Remarks
1	Mastiyan Taluqa-i-Khudye Nazar	مستیان تعلقه خدای نظر	17	96	E	-	
2	Moh'd Omar Walad-i-Khudye Nazar	محمدعمر ولد خدای داد	31	38	E	-	
	Abdul Aziz - Abdul Wakeel	عبدالعزیز- عبدالوکیل	40	-	-	603 E	
3	Makiki-i-Abdul Aziz	ماکیکی عبدالعزیز	-	67	S	-	
4	Makiki-i-Abdul Wakeel	ماکیکی عبدالوکیل	-	111	S	-	
5	Moh'd Aslam wa Abdul Samad	محمد اسلم و عبدالصمد	-	12	S	-	
	1.Abdul Samad	عبدالصمد	37	*	S	603 E	
	2.Moh'd Aslam	محمد اسلم	-	*	-	-	
	3.Gulzar	گلزار	51	*	-	-	
6	Lal Moh'd Taluqa-i-Moh'd Raees	لعل محمد تعلقه محمد رئیس	25	100	E	-	
7	Shah Buzurg	شاه بزرگ	60	28	E	-	
	1.Moh'd Azeem Khan	محمدعظیم خان	61	*	-	-	
8	Lal Jan	لعل جان	200	104	NE	-	
9	Burhan Khan	برهان خان	60	84	E	603 E	
	1.Ghafoor Khan	غفور خان	100	*	-	-	
	2.Nazar Jan	نظرجان	14	*	-	-	
10	Kada Moh'd-i-Dawood Khan wa Faqeer Jan	کده محمد داودخان وفقیرجان	-	630	E	603 C	
	1.Kulakhi-i-Yar Mohammad	گلرخی یارمحمد	30	*	E	603 E	

ولسوالی ـ علاقه‌داری اصل چخانسور

Woluswali-Alaqadari Asl-i-Chakhansoor

نمبرمسلسل Serial No.	اسم قریه Village Name		نفوس Population: معلومات وزارت زراعت‌وآبیاری MAI	نفوس Population: معلومات وزارت‌داخله Wol.	سمت‌وقوع قریه‌ازمرکز ولسوالی Dir. from Wol. Cent.	نمبر نقشه Map No.	ملاحظات Remarks
11	Khwaja Sarjo Moh'd Ismail	خواجه سرجو محمد اسمعیل	*	88	E	603 E	
12	Mula Shah Dad	ملا شاه داد	15	40	E	-	
13	Faqeer Jamal (Moh'd Omar-i-Faqeer Jamal)	فقیر جمال (محمدعمر فقیر جمال)	14	96	E	-	
14	Shaghees (Moh'd Hasan, Alah Dad-i-Shaqees)	شاغیث (محمد حسن تعلقهٔ شاقیص)	700	600	N	-	
15	Amir Bunyad	امیر بنیاد	31	83	E	603 E	
16	Mahyuddin Walad-i-Fakhruddin	محی‌الدین ولد فخرالدین	40	40	NE	603 E	
17	Mehr Del Taluqa-i-Khan Mohammad	مهردل تعلقهٔ خان محمد	-	24	NE	603 E	
	1. Mula Khan Mohammad	ملاخان محمد	31	*	NE	603 E	
	2. Mehr Del	مهردل	50	*	NE	603 E	
18	Qujard Shah (Qujar-i-Walad-i-Delshad)	قجرد شاه (قجر ولد دلشاد)	13	24	NE	-	
19	Fazel Ahmad-i-Khwashi Taluqa-i-Mula Husain	فضل احمد خواشی تعلقهٔ ملا حسین	19	80	NE	-	
20	Gul Moh'd-i-Moh'd Raheem (Gul Moh'd)	گل محمد محمد رحیم (گل‌محمد)	14	57	N	603 E	
21	Ali Khan-i-Kharot (Sar Gaz Ali Khan)	علی‌خان خروت (سرگزعلی‌خان)	32	45	W	603 C	
22	Bahlol-i-Shahriyari (Moh'd Yusuf, Moh'd Hasan walad-i-Moh'd Akbar Shahriyari)	بهلول شهریاری (محمد یوسف محمد حسن ولد محمد اکبرشهریاری)	14	85	S	603 E	
23	Jan Moh'd (Mubeen-i-Jan Moh'd)	جان محمد (مبین جان محمد)	25	33	N	-	

ولسوالی ـ علاقه‌داری اصل چخانسور

Woluswali-Alaqadari Asl-i-Chakhansoor

نمبرمسلسل Serial No.	اسم قریه Village Name		نفوس Population: معلومات وزارت زراعت‌وآبیاری MAI	نفوس Population: معلومات وزارت‌داخله Wol.	سمت‌وقوع قریه‌ازمرکز ولسوالی Dir. from Wol. Cent.	نمبر نقشه Map No.	ملاحظات Remarks
24	Amir Khan(Mir Khan)	امیرخان(میرخان)	30	10	W	603 E	
25	Hasan Shair Del	حسن شیردل	19	108	E	-	
26	Mula Jan Moh'd	ملاجان محمد	17	75	S	-	
27	Aqa Moh'd (Sar Kang-i-Aqa Moh'd)	اقا محمد (سرکنگ اقا محمد)	20	30	N	603 E	
28	Mirza Ghulam Haider(Sar Kang Ghulam Haider)	میرزا غلام حیدر (سرکنگ غلام حیدر)	30	56	N	603 E	
29	Sar Kang Ghulam Hasan-i-Buzi	سرکنگ محمد حسن بزي	*	195	N	603 E	
	1.Haji Taji	حاجی تاجی	600	*	N	-	
30	Gul Baig Khan Moh'd(Sar Gaz Khan Moh'd-i-Gul Baig)	گل بیگ خان محمد (سرگزخان محمد گل بیگ)	50	71	NW	-	
31	Juma Khan Raheem	جمعه خان رحیم	-	40	N	-	
	1.Dogh Abad	دوغاباد	55	*	-	-	
	2.Sayed Ahmad Shah	سیداحمدشاه	7	*	-	-	
	3.Moh'd Khan	محمدخان	-	*	-	-	
32	Eisa Khan-i-Lashkari (Eisa Khan Taluqa-i-Shair Ali)	عیسی خان لشکري(عیسی خان تعلقه شیرعلی)	35	78	E	603 E	
33	Malik Muhsen	ملك محسن	200	38	N	-	
34	Amir Fazel	امیرفاضل	7	40	N	-	
35	Moh'd Husain (Qabeela-i-Moh'd Walad-i-Husain)	محمد حسین(قبیله محمد ولد حسین)	30	78	S	-	
36	Mula Aidel-i-Sar Gaz	ملا ایدل سرگز	17	40	N	602 F	

ولسوالی ـ علاقه‌داری اصل چخانسور

Woluswali-Alaqadari Asl-i-Chakhansoor

نمبر مسلسل Serial No.	اسم قریه Village Name		نفوس Population: معلومات وزارت زراعت‌وآبیاری MAI	نفوس Population: معلومات وزارت‌داخله Wol.	سمت‌وقوع قریه‌ازمرکز ولسوالی Dir. from Wol. Cent.	نمبر نقشه Map No.	ملاحظات Remarks
37	Khuda Dad wa Moh'd Shah Baig (Shah Baigh)	خدا داد وشاه محمد بیگ (شاه بیگ)	12	35	N	603 E	
38	Aqa Moh'd-i-Shahsawar (Shahsawar)	اقا محمد شهسوار (شهسوار)	30	35	NW	-	
39	Gaigan(Kuhkan Lal Mohammad)	گیگان(کهکن لعل محمد)	*	109	E	603 C	
40	Halili Amanullah Khan	هلیلی امان الله خان	*	151	E	603 C	
41	Sarhangi Arbab Mohammad	سرهنگی ارباب محمد	-	75	E	-	
42	Hasan, Shair Jan Taluqa-i-Habibullah	حسن ـ شیرجان تعلقهٔ حبیبالله	40	67	E	-	
43	Sakhi Abdur Rahman Taluqa-i-Moh'd Shareef	سخی‌عبدالرحمن تعلقهٔ‌محمد شریف	-	90	E	-	
	Ayr Andaz	ایرانداز	*	-	E	-	
44	Amir Jano Khan	امیرجانوخان	-	62	E	-	
45	Khalifa Nazar	خلیفه نظر	-	69	E	-	
46	Abdul Aziz-i-Eid Moh'd	عبدالعزیزعید محمد	-	38	-	-	
47	Haji Khudye Nazar	حاجی خدای‌نظر	28	35	E	-	
48	Akhund Moh'd wa Sarajuddin (Mula Sarajuddin)	اخند محمد وسراج‌الدین (ملا سراج الدین)	20	35	E	-	
49	Saleem Khan (Moh'd Saleem)	سلیم خان (محمد سلیم)	*	20	E	-	
50	Nasruddin	نصرالدین	-	12	E	-	
51	Saleh Moh'd Taluqa-i-Abdul Ghafoor	صالح محمد تعلقه عبدالغفور	*	78	E	-	

ولسوالی ـ علاقه‌داری اصل چخانسور

Woluswali-Alaqadari Asl-i-Chakhansoor

نمبرمسلسل Serial No.	اسم قریه Village Name		نفوس Population: معلومات وزارت زراعت‌وآبیاری MAI	نفوس Population: معلومات وزارت داخله Wol.	سمت‌وقوع قریه‌ازمرکز ولسوالی Dir. from Wol. Cent.	نمبر نقشه Map No.	ملاحظات Remarks
52	Mahyuddin-i-Mula Omar	محی‌الدین ملا عمر	-	100	S	-	
53	Sar Kang (Sar Kang Jan Mohammad)	سرکنگ (سرکنگ جان محمد)	*	23	N	-	
54	Kareem(Sar Kang Kareem Walad-i-Eisa)	کریم (سرکنگ کریم ولدعیسی)	*	75	N	-	
55	Mir Ali Khan	میرعلی خان	*	142	N	603 E	
	1.Aziz Abad	عزیزاباد	21	*	-	-	
56	Haji Khan	حاجی‌خان	-	75	N	-	
57	Moh'd Raees Taluqa-i-Abdul Aziz	محمد رئیس تعلقه عبدالعزیز	-	40	E	-	
58	Saleem Taluqa-i-Abdullah	سلیم تعلقهٔ عبدالله	-	45	E	-	
59	Abdul Hameed	عبدالحمید	-	24	Center	-	
60	Abdul Ghafar	عبدالغفار	-	30	"	-	
61	Niyaz Moh'd Walad-i-Moh'd Ali	نیازمحمد ولد علی	-	40	"	-	
62	Mula Amir Makiki	ملا امیرماکیکی	-	75	S	-	
63	Sar Gaz(Sar Gaz-i-Mula Ahmad)	سرگز(سرگز ملا احمد)	*	80	W	-	
64	Sar Gaz-i-Sayed Hasan	سرگز سید حسن	-	15	W	-	
65	Sar Gaz-i-Mawla Dad	سرگز مولاداد	-	8	W	-	
66	Sar Gaz-i-Khalifa Alah Dad	سرگز خلیفه الله داد	-	16	W	-	
67	Mula Moh'd Hasan Ghulam	ملامحمد حسن غلام	-	75	W	-	

ولسوالی ـ علاقه‌داری اصل چخانسور

Woluswali-Alaqadari Asl-i-Chakhansoor

نمبرمسلسل Serial No.	اسم قریه Village Name	نفوس Population: معلومات وزارت زراعت‌وآبیاری MAI	نفوس Population: معلومات وزارت‌داخله Wol.	سمت‌وقوع قریه‌ازمرکز ولسوالی Dir. from Wol. Cent.	نمبر نقشه Map No.	ملاحظات Remarks
68	Sar Gaz-i-Dad-i-Khuda سرگزدادخدا	-	32	W	-	
69	Sar Gaz-i-Nemat Khan سرگزنعمت‌خان	-	80	W	-	
70	Sar Gaz-i-Ahmad Khan سرگزاحمدخان	-	40	W	-	
71	Sar Gaz-i-Moh'd Khuda Dad سرگزمحمد خدا داد	-	40	W	-	
72	Jan Moh'd Walad-i-Jabar جان محمد ولد جبار	-	130	N	-	
73	Peer Moh'd Walad-i-Hasan Gulo پیرمحمد ولد حسن گلو	-	40	N	-	
74	Yaqoob Shareef-i-Gala Bacha(Asoob Yaqoob) یعقوب شریف گله بچه (اسوب یعقوب)	60	40	NE	-	
75	Eissa Lala, Moosa Lala(Eissa Khan Taluqa-i-Habibulah) عیسی لالا ـ موسی لالا(عیسی خان تعلقه حبیب الله)	700	112	E	-	
76	Mula Rasool ملا رسول	30	120	NE	603 E	
77	Noor Moh'd Walad-i-Eissa Khan نورمحمد ولد عیسی خان	81	68	E	603 E	
78	Ashoor Khan-i-Bahlol Abass (Ashoor Khan) عاشورخان بهلول عباس(عاشورخان)	50	40	NE	-	
79	Moh'd Akbar-i-Shairan Khan محمداکبرشیران خان	-	10	S	-	
80	Ahmad Khan-i-Amir احمدخان امیر	-	21	S	-	
81	Haji Abdur Rahman حاجی‌عبدالرحمن	*	37	S	603 E	
82	Moh'd Aslam Khan محمداسلم خان	-	49	S	-	
83	Sayed Ibrahim Shah سیدابراهیم شاه	-	90	W	-	

ولسوالی ـ علاقه‌داری اصل چخانسور

Woluswali-Alaqadari Asl-i-Chakhanseor

نمبرسلسل Serial No.	اسم قریه Village Name		نفوس Population: معلومات وزارت زراعت‌وآبیاری MAI	نفوس Population: معلومات وزارت داخله Wol.	سمت‌وقوع قریه‌ازمرکز ولسوالی Dir. from Wol. Cent.	نمبر نقشه Map No.	ملاحظات Remarks
84	Abdul Ata Moh'd	عبدل عطا محمد	-	79	W	-	
85	Abdul Majeed Khan	عبدالمجیدخان	-	145	W	-	
86	Abdur Rashid	عبدالرشید	-	135	W	-	
87	Mula Juma	ملا جمعه	-	24	W	-	
88	Mirza Husain	میرزا حسین	-	80	W	-	
89	Mir Afghan	میرافغان	-	40	W	-	
90	Niyza Moh'd (Sarkang Niyaz Moh'd)	نیازمحمد (سرکنگ نیازمحمد)	75	49	N	-	
	1.Noor Baig	نوربیگ	-	*	-=	-	
91	Sar Gaz(Taluqa-i-Siyah Khan, Taluga-i-Rahmdel)	سرگز تعلقهٔ سیاه خان ـ تعلقهٔ رحمدل	-	70	W	-	
92	Moh'd Khan Walad-i-Noor Moh'd	محمدخان ولد نورمحمد	52	40	NE	-	
93	Baran Khan	باران خان	-	32	NE	-	
94	Khan Moh'd Walad-i-Peer Moh'd	خان محمد ولد پیر محمد	-	40	N	-	
95	Munarass	منارس	-	32	NW	-	
96	Sar Faraz	سرفراز	-	40	N	-	
97	Moh'd Rasool Taluqa-i-Moh'd Akbar	محمدرسول تعلقهٔ محمد اکبر	-	18	E	-	
98	Qabeela-i-Jano Khan	قبیلهٔ جانوخان	-	32	E	-	
99	Gorgeech	گورگیچ	-	35	E	-	
100	Gulab Zai(Taluqa-i-Saleh Mohammad)	گلاب زائی تعلقهٔ صالح محمد)	-	99	E	-	

ولسوالی ـ علاقه‌داری اصل چخانسور

Woluswali-Alaqadari Asl-i-Chakhansoor

نمبرمسلسل Serial No.	اسم قریه Village Name		نفوس Population: معلومات وزارت زراعت‌وآبیاری MAI	نفوس Population: معلومات وزارت داخله Wol.	سمت‌وقوع قریه‌ازمرکز ولسوالی Dir. from Wol. Cent.	نمبر نقشه Map No.	ملاحظات Remarks
101	Moh'd Rasool-i-Kareemdad-Zai	محمد رسول کریم داد زائی	-	102	E	-	
102	Haji Nazruddin	حاجی نظرالدین	15	-	E	-	
103	Mula Raheem	ملا رحیم	17	-	E	603 E	
104	Haji Sultan, Moh'd Kareem Abdur Rahman	حاجی سلطان محمد کریم ـ عبدالرحمن	90	-	SE	-	
105	Haji Abdullah	حاجی عبدالله	43	-	SE	-	
106	Omar Shah	عمر شاه	42	-	N	-	
107	Waguzar wa Eido	واگذار وعیدو	61	-	N	-	
108	Hasan	حسن	17	-	N	603 E	
109	Moh'd Alam	محمدعلم	37	-	N	-	
110	Sayfuddin	سیف‌الدین	21	-	E	603 E	
111	Mula Zafar Gulab	ملاظفر گلاب	19	-	E	-	
112	Ali Najar	علی‌نجار	49	-	W	-	
113	Noor Moh'd Lal Shah	نورمحمد لعل‌شاه	18	-	W	-	
114	Moh'd Khan wa Ali Moh'd	محمدخان وعلی محمد	14	-	NW	-	
115	Sultan Moh'd	سلطان محمد	18	-	E	603 E	
116	Haji Haleem wa Mula Mohammad	حاجی حلیم و ملا محمد	41	-	E	-	
117	Orr Naik Moh'd	اورنیک محمد	90	-	E	-	
118	Orr Abdullah	اورعبدالله	71	-	E	603 C	
119	Zaman Khan	زمان خان	31	-	E	-	
120	Hasan Moh'd Hanif	حسن محمدحنیف	40	-	S	-	

ولسوالی ـ علاقه‌داری اصل چخانسور

Woluswali-Alaqadari Asl-i-Chakhansoor

نمبرسلسل Serial No.	اسم قریه Village Name		نفوس Population: معلومات وزارت زراعت‌وآبیاری MAI	نفوس Population: معلومات وزارت داخله Wol.	سمت‌وقوع قریه‌ازمرکز ولسوالی Dir. from Wol. Cent.	نمبر نقشه Map No.	ملاحظات Remarks
121	Haji Alah Dad	حاجی الله داد	*	-	-	-	
122	Shah Khan	شاه خان	*	-	-	603 E	
123	Daizak	دیزک	*	-	-	-	
124	Ali Abad	علی اباد	*	-	-		

معرفی مختصر و لسوالی ـعـلاقـه داری خاشرود

Woluswali/Alaqadari Summary for KHASH ROAD

اسم ولسوالی / علاقهداری — نمبر کود — اسم مرکز

Woluswali Name: _____ Code No.: _____ Center Name: _____

Alaqadari Name Khash Road خاشرود Code No. 2204

Area (Sq. Km.)	10343	مساحت (کیلو متر مربع)
Altitude of the MCD Center (m):	600	ارتفاع مرکز ازسطح بحر .(متر)
Lat. and Long. of the MCD center:	31°,37′ N - 62°, 52′ E	طول وعرض البلد مرکز
Inclusive Maps:	421-E/421-F/422-E/422-F 603-A/603-B/604-A/604-B 603-D/604-C 603-F/604-E 609-B/610-A	نقشه های مشتمل :
Total pop. (MAI):	6327	مجموع نفوس به اساس معلومات وزارت زراعت وآبیاری
Total Pop. (Wol):	2569	مجموع نفوس به اساس معلو ما ت وزارت داخله .
Year and basis for Wol. Pop.:	AA - 1955	سال واساس تخمین نفـــو س وزارت داخله (ولسوالی)
Total No. of villages according to Woleswal's list.	40 (28)	مجموع قریه هابا ساس معلومات وزارت داخله (ولسوالی)

Distribution of Vills. by Wol. Pop. size: تقسیمات قریه ها باساس تعداد گروههای نفوس :

	0—250	251—500	501—1000	1001 and above	Total
No. of Villages: تعداد قریه	39 (27)	1 (1)	- (-)	- (-)	40 (28)
Population: نفوس	2105	464	-	-	2569

ولسوالی ـ علاقه‌داری خاش‌رود

Woluswali-Alaqadari Khash Road

نمبرمسلسل Serial No.	اسم قریه Village Name		نفوس Population: معلومات وزارت زراعت‌وآبیاری MAI	نفوس Population: معلومات وزارت‌داخله Wol.	سمت‌وقوع قریه‌ازمرکز ولسوالی Dir. from Wol. Cent.	نمبر نقشه Map No.	ملاحظات Remarks
1	Dewalak	دیوالك	100	143	SE	604 A	
2	Kesht	کشت	120	118	SE	604 A	
3	Burj	برج	300	143	SE	604 A	
4	Kakul Padah (Kakul Parah)	کاکل پده (کاکل پره)	100	10	E	-	
	1.Ghori Bag	غوري بګ	*	*	-	-	
5	Malmal Sar	ململ سر	130	52	-	603 B	
	1.Karga	کارګه	120	*	-	603 B	
	2.Qala-i-Surkhak	قلعه سرخك	95	*	-	603 B	
	3.Gola Gad	ګولا ګد	*	*	-	603 B	
	4.Paye Namak	پاي نمك	*	*	-	-	
	5.Bala Sar	بالا سر	*	*	-	603 B	
	6.Mareez	مریض	*	*	-	603 B	
6	Razi Baloochi	رضی بلوچی	67	14	W	-	
	1.Kochnai Razi (Razi)	کوچنی رضی (رازي)	*	*	-	603 D	
7	Kach-i-Satar	کچ ستار	160	77	E	422 E	
8	Munar	منار	20	14	E	603 B	
	1.Kharaba-Munar	خرابه منار	*	*	-	-	
9	Rakeen	راکین	160	74	E	604 A	
10	Torghundi	تورغندي	190	57	SE	422 E	
11	Kohtalak	کوه تلك	250	183	E	604 E	
12	Khwaja Mard (Khwaja Muroowat)	خواجه مرد (خواجه مروت)	100	45	E	604 A	
13	Dehmazang	د همزنګ	140	65	E	604 A	

ولسوالی ـ علاقه‌داری خاش رود

Woluswali-Alaqadari Khash Road

نمبرمسلسل Serial No.	اسم قریه Village Name		نفوس Population: معلومات وزارت زراعت‌وآبیاری MAI	نفوس Population: معلومات وزارت‌داخله Wol.	سمت‌وقوع قریه‌ازمرکز ولسوالی Dir. from Wol. Cent.	نمبر نقشه Map No.	ملاحظات Remarks
14	Astawi	استوي	110	42	E	604 A	
15	GawMeshi	گاومیشی	150	71	E	422 E	
	1.Qala-i-Delaram	قلعهٔ دلارام	*	*	-	422 E	
16	Angar Abad (Dangar Abad)	انگراباد (دنگر اباد)	100	20	E	422 E	
17	Qalagi	قلعهٔ گی	55	45	E	422 F	
	1. Poozagi	پوزه گی	*	*	-	603 E	
18	Shish Aba	شیش‌ابه	70	111	W	-	
	1.Qarya-i-Yaqoob	قریهٔ یعقوب	*	*	-	-	
19	Qala-i-Nau	قلعهٔ نو	1000	163	W	-	
20	Lokhi	لوخی	1000	464	S	-	
21	Khash	خاش	800	135	SW	-	
22	Pushta-i-Hasan	پشتهٔ حسن	700	133	E	-	
23	Garoo(Geraw)	گرو (گِرَوْ)	120	109	SE	-	
24	Qarya-i-Razi (Loye Radzi)	قریهٔ رضی (لوي رادزي)	*	95	SW	603 D	
25	Qarya-i-Moh'd Abad	قریهٔ محمد اباد	-	7	E	-	
26	Soofan(Sailla)	صوفان (خیله)	*	6	E	-	
27	Landai	لندي	*	142	SE	603 B	
28	Chah-i-Moosa	چاه موسی	-	31	SE	-	
29	Shorli Gara	شورلی گره	50	-	N	60[illegible] D	
30	Nawai Laghdi	نوي لغدي	120	-	SE	-	
31	Zari	زاري	*	-	-	-	
32	Joye-i-Arab	جوي عرب	*	-	-	-	

ولسوالی ـ علاقه‌داری خاش‌رود

Woluswali-Alaqadari Khash Road

نمبر مسلسل Serial No.	اسم قریه Village Name	نفوس Population		سمت وقوع قریه از مرکز ولسوالی Dir. from Wol. Cent.	نمبر نقشه Map No.	ملاحظات Remarks
		معلومات وزارت زراعت و آبیاری MAI	معلومات وزارت داخله Wol.			
33	Neelan or Nehalan نیلان (نهلان)	*	-	-	-	
34	Koniya کونیا	*	-	-	-	

معرفی مختصر و لسوالی ـ علاقه داری چار برجك

Woluswali/Alaqadari Summary for CHAR BURJAK

اسم ولسوالی / علاقه‌داری	نمبر کود		اسم مرکز
Woluswali Name: Char Burjak چار برجك	Code No.: 2205		Center Name: -
Alaqadari Name -	Code No. -		-
Area (Sq. Km.)	19430		مساحت (کیلو متر مربع)
Altitude of the MCD Center (m):	540		ارتفاع مرکز ازسطح بحر (متر)
Lat. and Long. of the MCD center:	30°, 17′ N - 62°, 03′ E		طول وعرض البلد مرکز
Inclusive Maps:	608-B/609-A/609-B 608-C/608-D/609-C/609-D 608-E/608-F/609-E/609-F 614-A/614-B/615-A/615-B 614-D/615-C/615-D		نقشه های مشتمل :
Total pop. (MAI):	5435		مجموع نفوس به اساس معلومات وزارت زراعت وآبیاری
Total Pop. (Wol):	3278		مجموع نفوس به اساس معلو ما ت وزارت داخله .
Year and basis for Wol. Pop.:	AA - 1959		سال واساس تخمین نفوس وزارت داخله (ولسوالی)
Total No. of villages according to Woleswal's list.	36 (29)		مجموع قریه هابا ساس معلومات وزارت داخله (ولسوالی)

Distribution of Vills. by Wol. Pop. size: : تقسیمات قریه ها باساس تعداد گروههای نفوس

	0—250	251—500	501—1000	1001 and above	Total
تعداد قریه No. of Villages:	34 (27)	1 (1)	1 (1)	- (-)	36 (29)
نفوس Population:	2330	268	680	-	3278

ولسوالی ـ علاقه‌داری چار برجك

Woluswali-Alaqadari Charburjak

نمبرمسلسل Serial No.	اسم قریه Village Name	نفوس Population: معلومات وزارت زراعت‌وآبیاری MAI	نفوس Population: معلومات وزارت‌داخله Wol.	سمت‌وقوع قریه‌ازمرکز ولسوالی Dir. from Wol. Cent.	نمبر نقشه Map No.	ملاحظات Remarks
1	Band-i-Mash-i-Haji Faiz Moh'd (Band Mash-i-Haleem Khan) بند ماشی حاجی‌فیض‌محمد (بند ماشی حلیم خان)	90	30	E	609 E 608 D	
2	Moh'd Berang-i-Ibrahim محمد بیرنگ ابراهیم	120	147	NW	-	
	1.Habibullah Dika Daila حبیب الله دکه دیله	-	*	NW	-	
	2.Markaz-i-Dika Daila مرکز دکه دیله	275	*	NW	608 D	
3	Dika Daila Dasht-i Toal(Dika Daila-i-Moh'd Omar khan) دکه دیله دشت تول (دکه دیله‌محمد عمرخان)	97-	72	NW	608 D	
	Bandar - Ha بندرها	*	-	W	608 F	
4	Bandar(Mohammad Dawood Bandar) بندر(محمد داود بندر)	156	161	W	-	
5	Bandar-i-Dowom (Moh'd Yusuf Bandar) بندر دوم (محمد یوسف بندر)	300	52	W	-	
6	Abdur Rahman, Moh'd Dawood wa Abdul Aziz Bandar(Bandar-i-Naseer) عبدالرحمن ـ محمد داود و عبدالعزیز بندر (بند رنصیر)	421	158	W	609 E	
7	Road Bar-i-Ulya (Be Marg Khan-i-Road Bar-i-Ulya) رود بارعلیا (بی مرگ خان رود بارعلیا)	505	101	E	609 F	
8	Road Bar-i-Sufla (Moh'd Afzal Khan Road Bar-i-Sufla) رود بارسفلی (محمد افضل خان رود بارسفلی)	265-	225	E	609 E	
	1.Moh'd Dawood-i-Road Bar-i-Sufla محمد داود رود بارسفلی	-	*	E	-	

نمبرمسلسل Serial No.	اسم قریه Village Name	نفوس Population: معلومات وزارت زراعت‌وآبیاری MAI	نفوس Population: معلومات وزارت‌داخله Wol.	سمت‌وقوع قریه‌ازمرکز ولسوالی Dir. from Wol. Cent.	نمبر نقشه Map No.	ملاحظات Remarks
9	Khajo(Taluqa-i-Moh'd Dawood) خجو (تعلقه محمد داود)	265	109	E	-	
	Ishkanak اشکنک	280	-	E	609 E	
10	Ghulam Dastageer-i-Ishkanak غلام دستگیر اشکنک	-	83	E	-	
11	Moh'd Amin-i-Ishkanak محمد امین اشکنک	-	14	E	-	
12	Habibulah Khan-i-Ishkanak حبیب الله خان اشکنک	-	35	E	-	
13	Markaz-i-Char Burjak(Ghulam Dastageer Markaz-i-Char Burjak) مرکز چهار برجک (غلام دستگیر مرکز چهار برجک)	463	680	Center	609 E	
	Deh ده	240	-	NW	608 F	
14	Ghulam Dastageer Deh غلام دستگیر ده	-	135	NW	-	
15	Deh Mawladad ده مولا داد	-	16	NW	-	
16	Yar Moh'd Deh یار محمد ده	-	69	NW	-	
17	Mir Abad (Mir Abad-i-Moh'd Akbar) میرآباد (میرآباد محمد اکبر)	200	268	NW	608 D	
18	Baloochan(Abdul Hakim-i-Malochan) بلوچان (عبدالحکیم ملوچان)	200	113	NW	608 D	
19	Baghak(Moh'd Nadar Baghak Qala-i-Fateh) باغک (محمد نادر باغک قلعه فتح)	225	64	N	608 D	
	Qala-i-Fateh قلعه فتح	250	-	N	608 D	
20	Abdul Aziz Khan-i Qala-i-Fateh عبدالعزیز خان قلعه فتح	-	40	N	-	
21	Ghulam Siddiq Khan Qala-i-Fateh غلام صدیق خان قلعه فتح	-	40	N	-	

ولسوالی ـ علاقه‌داری چاربرجك

Woluswali-Alaqadari Charburjak

نمبرمسلسل Serial No.	اسم قریه Village Name		نفوس Population: معلومات وزارت زراعت‌وآبیاری MAI	نفوس Population: معلومات وزارت داخله Wol.	سمت‌وقوع قریه‌ازمرکز ولسوالی Dir. from Wol. Cent.	نمبر نقشه Map No.	ملاحظات Remarks
22	Moh'd Naeem Khan Qala-i-Fateh	محمد نعیم خان قلعه فتح	-	82	N	-	
23	Ghulam Mahyuddin Qala-i-Fateh	غلام محی الدین خان قلعه فتح	-	107	N	-	
24	Godri (Godri Qala-i-Fateh) Moh'd Kareem Khan	گودري (گودري قلعه فتح محمد کریم خان)	52	91	N	608 D	
	Hawz-i-Qala-i-Fateh	حوض‌قلعه فتح	201	-	N	608 D	
25	Abdul Qudoos Khan Hawz	عبدالقدوس‌خان حوض	-	68	N	-	
26	Moh'd Amin Khan Hawz	محمد امین خان حوض	-	32	N	-	
27	Ghulam Haidar Khan Hawz	غلام حیدرخان حوض	-	34	N	-	
28	Ahmad Jan Khan Hawz	احمد جان خان‌حوض	-	141	N	-	
29	Malik Shaikho (Malik Siyah-Kho Taluqa-i-Haji Eisa)	ملك سیخو (ملك سیاه کوه تعقله حاجی عیسی)	*	111	NW	-	
30	Gulodan	گلودن	300	*	-	-	
31	Talpadah	تالپده	245	*	-	-	
32	Haji Khan Moh'd	حاجی خان محمد	285	*	-	-	
34	Tarah Kho (Tarako)	تره خو (تراکو)	*	*	-	-	
35	Shahr-i-Ghulghula	شهرغلغله	*	-	-	-	

ولایت هلمند

Helmand Province

ADMINISTRATIVE BOUNDARY MAP OF HELMAND PROVINCE (23)

نقشه تقسیمات حدود اداری ولایت هلمند (۲۳)

LEGEND — اشارات مخصوصه:

- Province Boundary — حدود ولایت
- Woleswali Alaqadari Boundary — حدود ولسوالی و علاقداری
- Paved Road — سرک اسفالت شده
- Province Center — مرکز ولایت
- Woleswali Center — مرکز ولسوالی
- Alaqadari Center — مرکز علاقداری

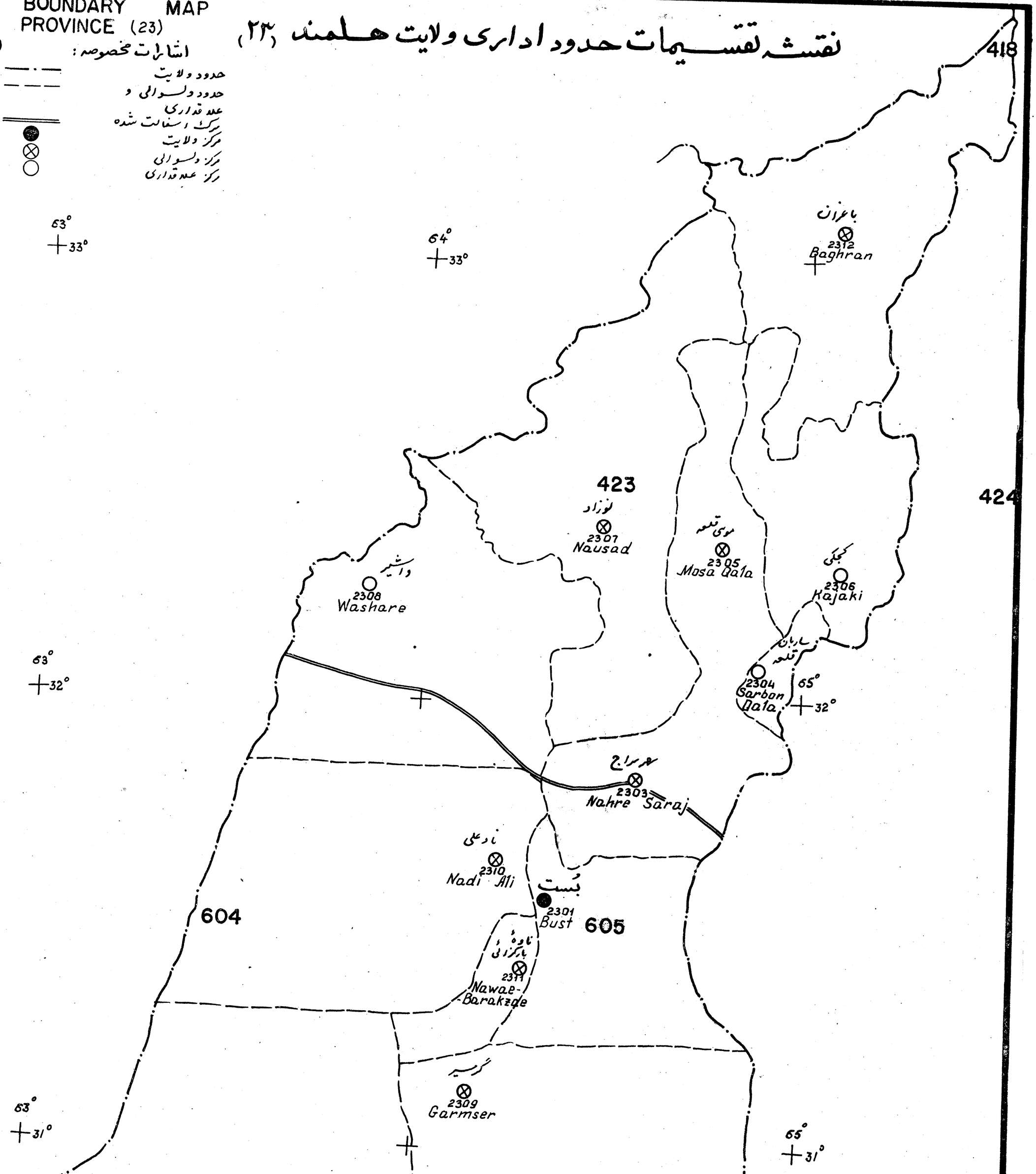

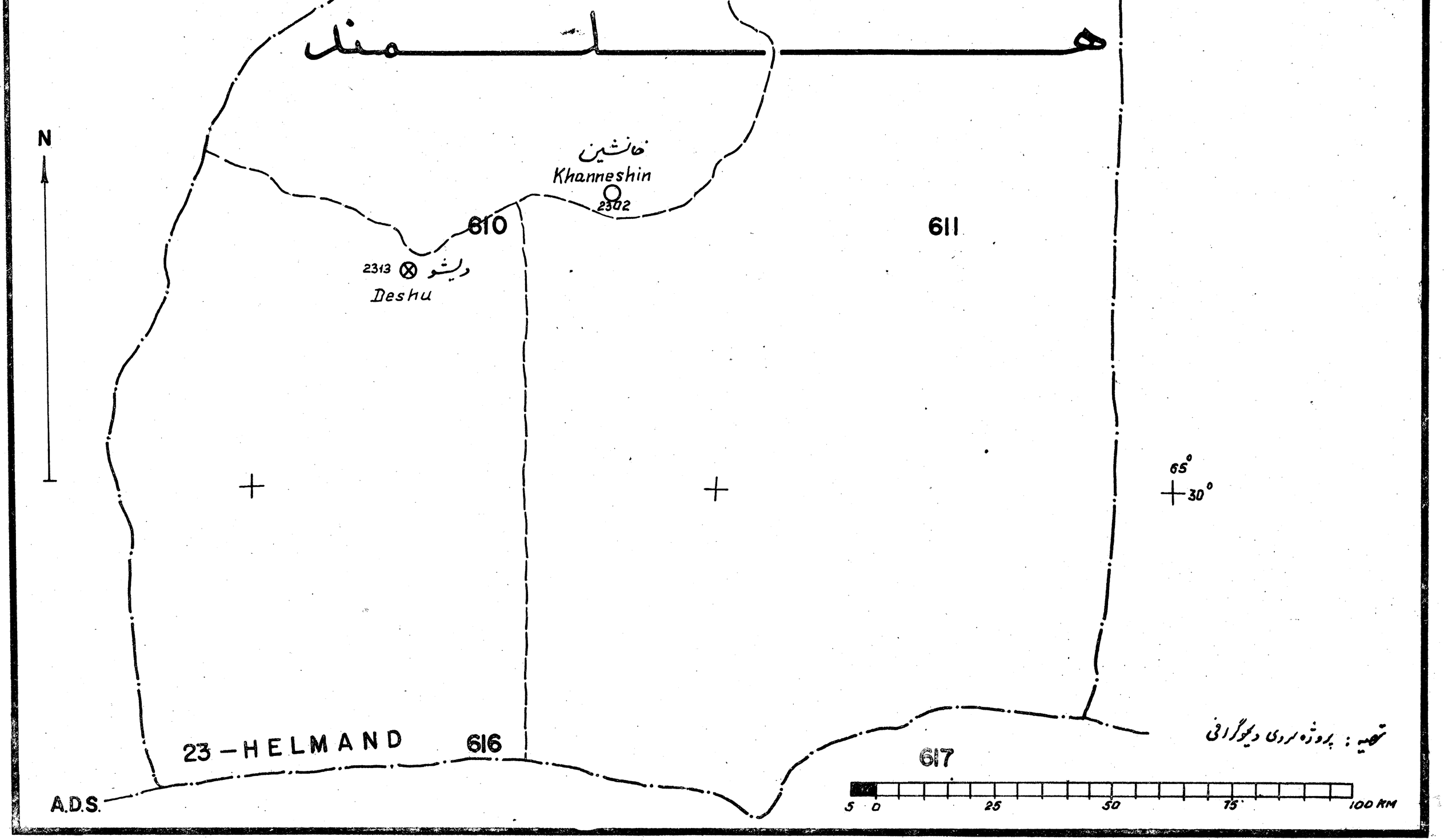
هـــــــ

معرفی مختصر ولایت هلمند

Province Summary for HELMAND

اسم ولایت — نمبر کود — اسم مرکز ولایت — بست (لشکرگاه)

Province Name: Helmand هلمند — Code No: 23 — Center Name: Bust (Lashkargah)

Area (Sq. Km.)	62337	مساحت (کیلو متر مربع) :
Total No. of Wols. in the Province:	8	مجموع ولسوالی های ولایت :

Distribution of Wols. by Admn. Grades: **تقسیمات ولسوالی ها به اساس درجه اداری :**

	درجه ۱	درجه ۲	درجه ۳	درجه ٤	مجموع
	Grade 1	Grade 2	Grade 3	Grade 4	Total
تعداد ولسوالی ها: : No. of Woleswalis	1	2	2	3	8

Total No. of Alaqadaris in the Province.	4	مجموع علاقه داری های ولایت
Total Pop. (MAI):	108415	مجموع نفوس با ساس معلومات وزارت زراعت وآبیاری
Total Pop. (Wol.): *	84115	* مجموع نفوس باساس معلومات وزارت داخله
Inclusive Maps:	417 F / 418 C - D- E- F 422 D-F/423 A-B-C-D-E-F/424 A-C-E 604 B-C-D-E-F/605 A-B-C-D-E-F 609 B-D-F/ 610 A-B-C-D-E-F/611 A-B-C-D-E-F 615 B-D/ 616 -A-B-C-D/617 A-B-C-D	نقشه های مشتمل

*این ارقام مربوطاست به‌مجموع‌نفوس واحد های‌اداری ولایت .البته‌سال اساس تخمین نفوس هر یکی ازین واحد های اداری متفاوت است

* This is the total of woluswali population for all Minor Civil Divisions in the province. Individual MCD's have different year base for these figures.

معرفی مختصر و لسوالی ـعـلاقـه دار ی مرکز ولایت

Woluswali/Alaqadari Summary for MARKAZ-i-WILAYET

اسم ولسوالی / علاقه‌داری	نمبر کود	اسم مرکز	بست (لشکرگاه)
Woluswali Name: Markaz-i-Wilayet مرکز ولایت	Code No.: 2301	Center Name: Bust(Lashkargah)	
Alaqadari Name ———	Code No. —	———	

Area (Sq. Km.)	2022	مساحت (کیلو متر مربع)
Altitude of the MCD Center (m):	780	ارتفاع مرکز ازسطح بحر (متر)
Lat. and Long. of the MCD center:	31°,35′ N - 64°,21′ E	طول وعرض البلد مرکز
Inclusive Maps:	605 - A 605 - C/ 605 - D	نقشه های مشتمل :
Total pop. (MAI):	6085	مجموع نفوس به اساس معلومات وزارت زراعت وآبیاری
Total Pop. (Wol):	4183	مجموع نفوس به اساس معلو ما ت وزارت داخله .
Year and basis for Wol. Pop.:	AA - 1955	سال واساس تخمین نفـــو س وزارت داخله (ولسوالی)
Total No. of villages according to Woleswal's list.	32 (21)	مجموع قریه هابا ساس معلومات وزارت داخله (ولسوالی)

Distribution of Vills. by Wol. Pop. size: : تقسیمات قریه ها باساس تعداد گروههای نفوس

	0—250	251—500	501—1000	1001 and above	Total
No. of Villages: تعداد قریه	23 (16)	6 (3)	1 (1)	3 (1)	32 (21)
Population: نفوس	1060	1159	700	1264	4183

ولسوالی ـ علاقه‌داری مرکز ولایت

Woluswali-Alaqadari Markaz-i-Wilayet

نمبرمسلسل Serial No.	اسم قریه Village Name		نفوس Population: معلومات وزارت زراعت‌وآبیاری MAI	نفوس Population: معلومات وزارت داخله Wol.	سمت‌وقوع قریه‌ازمرکز ولسوالی Dir. from Wol. Cent.	نمبر نقشه Map No.	ملاحظات Remark
1	Adozai Khushk Aba	ادوزائی خشك ابه	154	54	E	-	
2	Babaji	باباجی	1607	1264	NW	605 C	
	1.Tor Khoshdel	تورخوشدل	-	*	NW	-	
	2.Miraw Ghulam Mohammad	میراو غلام محمد	-	*	NW	-	
3	Basharan	بشران	150	80	W	605 C	
4	Bibi Roz Khushk Aba	بی بی روزخشك ابه	140	22	E	-	
5	Bolan	بولان	230	309	W	605 C	
6	Joye Shahi Khushk Aba	جوی شاهی‌خشك‌ابه	52	45	SW	605 D	
7	Khari Khusk Aba	خاری خشك ابه	65	59	S	605 D	
8	Deh Afghan	ده افغان	121	11	E	605 C	
9	Raigi (Raig)	ریگی (ریگ)	120	15	E	605 D	
10	Sar Asiyab-i-Jandar (Asiyab-i-Jandar)	سر اسیاب جاندار (اسیاب جاندار)	22	22	E	-	
11	Sarkar	سرکار	87	87	E	605 C	
12	Samazi Khushk Aba	سامعزی خشك ابه	166	103	E	605 D	
13	Ghorizai Khushk Aba (Ghori Zai)	غوری زائی خشك ابه (غوری‌زائی)	160	150	SE	-	
14	Qala-i-Bust	قلعه بست	900	700	S	605 C	
15	Karaiz Karaiz-i-Bust	کاریز کاریز بست	170	250	S	605 C	
16	Kassa-i-Turkzai (Tassa Turkzai)	کغه ترك زائی (کغه‌ترك‌زائی)	110	36	SE	605 D	

ولسوالی ـ علاقه‌داری مرکز ولایت

Woluswali-Alaqadari Markaz-i-Wilayet

نمبرمسلسل Serial No.	اسم قریه Village Name		نفوس Population: معلومات وزارت زراعت‌وآبیاری MAI	نفوس Population: معلومات وزارت داخله Wol.	سمت‌وقوع قریه‌ازمرکز ولسوالی Dir. from Wol. Cent.	نمبر نقشه Map No.	ملاحظات Remarks
17	Karwanda-i-Khushk Aba	کروند ه خشک‌ابه	173	53	E	-	
18	Lashkar Bazar	لشکر بازار	800	404	S	605 C	
	1.Malik Khairo	ملك خیرو	-	*	-	-	
19	Mahajerin	مهاجرین	480	446	E	605 C	
	1.Turkman-ha	ترکمن ها	-	*	-	-	
	2.Balooch-ha	بلوچ ها	-	*	-	-	
20	Lashkar Bazar Guzar-i-Surkh (Guzar-i-Surkh)	لشکر بازار گذر سرخ (گذر سرخ)	-	30	NW	-	
21	Natang-i-Khushk Aba	نتنگ خشك ابه	-	43	E	-	
	1.Part A (Qesmat)	قسمت ای	-	*	Centre	-	
	2.Part B (Qesmat)	قسمت بی	-	*	"	-	
	3.Part C (Qesmat)	قسمت سی	-	*	"	-	
	4.Part D (Qesmat)	قسمت دی	-	*	"	-	
	5.Part-i-Mahbas (Qesmat)	قسمت محبس	-	*	SW	-	
22	Sar Siyah	سر سیاه	*	-	-	-	
23	Tahdin	تهدین	*	-	-	-	
24	Kor Pur Ghala	کورپرغاره	*	-	-	-	
25	Kochi Maldar	کوچی مالدار	*	-	-	-	
26	Lamchi	لمچی	78	*	S	-	

معرفی مختصر و لسوالی ـعـلاقـه داری ریگ (خا نشین)

Woluswali/Alaqadari Summary for REG(KHANNESHIN)

Woluswali Name:	-	Code No.:	-	Center Name:	-
Alaqadari Name	Reg(Khanneshin) ریگ (خا نشین)	Code No.	2302		-

اسم ولسوالی / علاقه‌داری — نمبر کود — اسم مرکز

Area (Sq. Km.)	7414	مساحت (کیلو متر مربع)
Altitude of the MCD Center (m):	650	ارتفاع مرکز ازسطح بحر (متر)
Lat. and Long. of the MCD center:	30°,33′ N - 63°,46′ E	طول وعرض البلد مرکز
Inclusive Maps:	604 - E/604-F/605-E 609 -B/610 - A/610-B/611-A 609 -D/610 - C/610-D/611-C	نقشه های مشتمل :
Total pop. (MAI):	2351	مجموع نفوس به اساس معلومات وزارت زراعت وآبیاری
Total Pop. (Wol):	2253	مجموع نفوس به اساس معلو ما ت وزارت داخله .
Year and basis for Wol. Pop.:	AA - 1955	سال و اساس تخمین نفوس وزارت داخله (ولسوالی)
Total No. of villages according to Woleswal's list.	9 (6)	مجموع قریه هابا ساس معلومات وزارت داخله (ولسوالی)

Distribution of Vills. by Wol. Pop. size: **تقسیمات قریه ها باساس تعداد گروههای نفوس :**

	0—250	251—500	501—1000	1001 and above	Total
No. of Villages: تعداد قریه	4 (2)	4 (3)	1 (1)	- (-)	9(6)
Population: نفوس	326	1212	715	- -	2253

ولسوالی ـ علاقه‌داری (ریگ) خانشین

Woluswali-Alaqadari Reg (Khanneshin)

نمبر مسلسل Serial No.	اسم قریه Village Name		نفوس Population: معلومات وزارت زراعت وآبیاری MAI	نفوس Population: معلومات وزارت داخله Wol.	سمت وقوع قریه از مرکز ولسوالی Dir. from Wol. Cent.	نمبر نقشه Map No.	ملاحظات Remarks
1	Taghaz	تاغذ	396	136	W	610 C	
	1.Paye Gai(Paye Gul)	پای گی (پای گل)	-	*	-	-	
	2.Takhaz ulmarw-Saheb(Alamo)	تاخذ المروصاحب (المو)	-	*	-	-	
2	Khanneshin (Markaz-i-Khan-Neshin)	خانشین (مرکزخانشین)	347	715	Center	610 D	
3	Khair Abad	خیراباد	281	190	W	610 D	
4	Dewalak	دیوالك	407	293	E	610 D	
5	Qala-i-Nau	قلعه نو	464	451	W	610 D	
6	Malakhan	ملخان	456	468	W	610 C	
	1.Bibi Toja (Bibi Jana)	بی بی توجه (بی بی جانه)	-	*	-	-	

معرفی مختصر و لسوالی ـعـلاقـه دار ی نهر سراج

Woluswali/Alaqadari Summary for NAHR-I-SARAJ

اسم ولسوالی / علاقه‌داری	نهر سراج	نمبر کود	اسم مرکز گرشک
Woluswali Name:	Nahr-i-Saraj	Code No.: 2303	Center Name: Greshk
Alaqadari Name		Code No. -	-

Area (Sq. Km.)	1663	مساحت (کیلو متر مربع)
Altitude of the MCD Center (m):	825	ارتفاع مرکز ازسطح بحر (متر)
Lat. and Long. of the MCD center:	31°, 39′ N - 64°, 34′ E	طول وعرض البلد مرکز
Inclusive Maps:	423-F 605-A/605-B 605-C/605-D	نقشه های مشتمل :
Total pop. (MAI):	12833	مجموع نفوس به اساس معلومات وزارت زراعت وآبیاری
Total Pop. (Wol):	12944	مجموع نفوس به اساس معلو ما ت وزارت داخله .
Year and basis for Wol. Pop.:	AA - 1956	سال واساس تخمین نفـــو س وزارت داخله (ولسوالی)
Total No. of villages according to Woleswal's list.	108 (68)	مجموع قریه هابا ساس معلومات وزارت داخله (ولسوالی)

Distribution of Vills. by Wol. Pop. size: **تقسیمات قریه ها باساس تعداد گروههای نفوس :**

	0—250	251—500	501—1000	1001 and above	Total
تعداد قریه No. of Villages:	73 (57)	13 (5)	3 (2)	19 (4)	108 (68)
نفوس Population:	5146	1453	1449	4896	12944

ولسوالی ـ علاقه‌داری نهر سراج

Woluswali-Alaqadari Nahr-i-Saraj

نمبرمسلسل Serial No.	اسم قریه Village Name		نفوس Population: معلومات وزارت زراعت‌وآبیاری MAI	نفوس Population: معلومات وزارت‌داخله Wol.	سمت‌وقوع قریه‌ازمرکز ولسوالی Dir. from Wol. Cent.	نمبر نقشه Map No.	ملاحظات Remarks
1	Ab Baz-ha (Ab Bazan)	اب بازها (اب بازان)	208	280	SW	605 B	
	1.Qarya-i-Moh'd Amin	قریه‌محمد امین	*	*	-	-	
	2.Ab Bazan-i-Nahr-i-Saraj	اب بازان نهرسراج	-	*	-	-	
2	Bazar-i-Greshk (Shahr-i-Greshk)	بازار گرشك (شهرگرشك)	194	814	Center	605 A	
	1.Bazar-i-Greshk Mohammad Husain	بازارگرشك محمد حسین	620	*	*	-	
3	Bala Khana-i-Waziri	بالا خانه وزیری	125	75	S	605 A	
4	Pasab (Pasab-i-Wakil Abdullah Khan)	پس‌اب (پس‌اب‌وکیل‌عبدالله خان)	34	41	SE	605 B	
5	Peshawri Amir Khan (Peshawri)	پشاوری‌امیرخان (پشاوری)	43	48	S	605 A	
	1.Qarya-i-Haji Abdur Rahim	قریه‌حاجی‌عبدالرحیم	*	*	-	605 B	
6	Peshawri Sayedan	پشاوری سیدان	57	51	S	-	
7	Tajekan	تاجکان	115	146	NE	605 B	
8	Takhti (Qarya-i-Takhtiyan)	تاختی (قریه تاختیان)	109	109	S	605 B	
9	Torma Wa Khumari	تورمه وخماری	200	309	E	605 B	
10	Tak-i-Husaini	تك حسینی	34	20	S	605 B	
11	Tak-i-Fazel	تك فاضل	54	51	S	605 B	
12	Charkh Andaz	چرخ انداز	400	260	W	605 B	
	1. Parcha Wa Malgir	پارچاه ومالگیر	21	*	W	-	

ولسوالی ـ علاقه‌داری نهرسراج

Woluswali-Alaqadari Nahr-i-Saraj

نمبرمسلسل Serial No.	اسم قریه Village Name		نفوس Population: معلومات وزارت زراعت‌وآبیاری MAI	نفوس Population: معلومات وزارت‌داخله Wol.	سمت‌وقوع قریه‌ازمرکز ولسوالی Dir. from Wol. Cent.	نمبر نقشه Map No.	ملاحظات Remarks
13	Haji Tor Khan (Tor Khan-i-Noorzai)	حاجی طورخان (تورخان نورزائی)	71	65	S	605 B	
14	Haider Abad Wa Haider Abad-i-Waziri	حیدرآباد و حیدرآباد وزیری	433	199	E	605 B	
	1.Abdur Rashid	عبدالرشید	*	*	-	605 A	
	2.Kunjak	کنجک	-	*	-	-	
15	Kharotk	خروتی	76	122	S	605 B	
16	Darband (Darband-i-Arghandab)	دربند (دربندارغنداب)	88	15	S	605 B	
	1. Najmuddin	نجم الدین	*	*	-	-	
17	2.Asl-i-Darband	اصل دربند	-	68	S	-	
18	3.Darband-i-Alko-Zai	دربندالکوزائی	-	125	S	-	
19	Darband-i-Jerib Kashan	دربند جریب کشان	44	19	S	-	
20	Deh Adam Khan	دهآدم خان	1310	1310	E	605 B	
	1.Naqel-i-Deh Adam Khan	ناقل دهادم خان	116	*	E	-	
	2.Sar Feraz	سرفراز	*	*	-	-	
	3.Sayed Mohammad (Haji Sayed Mohammad Khan)	سید محمد (حاجی سید محمد خان)	*	*	-	-	
	4.Malik Mohammad Din	ملک محمد دین	*	*	-	-	
	5.Shair Mohammad	شیرمحمد	*	*	-	-	
	6.Haji Nazir Khan	حاجی نظیرخان	-	*	-	-	
	7.Rustam Khan	رستم خان	-	*	E	-	

ولسوالی ـ علاقه‌داری نهرسراج

Woluswali-Alaqadari Nahr-i-Saraj

نمبرمسلسل Serial No.	اسم قریه Village Name	نفوس Population: معلومات وزارت زراعت‌وآبیاری MAI	نفوس Population: معلومات وزارت‌داخله Wol.	سمت‌وقوع قریه‌ازمرکز ولسوالی Dir. from Wol. Cent.	نمبر نقشه Map No.	ملاحظات Remarks
	8.Haji Mir Ghamai حاجی میرغمی	-	*	E	-	
21	Deh Mazang دهمزنگ	227	139	W	605 B	
22	Zanboli زنبولی	428	214	E	605 B	
23	Sarwar Khan سرورخان	82	82	E	605 B	
	Payan Kaila پایان کیله	304	-			
24	1. (Payan Kaila-i-Wakil Mirza Khan) (پایان‌کیله وکیل‌میرزاخان)	-	117	SW	605 B	
25	2. Payan Kaila-i-Mohammad Karim پایان‌کیله محمد کریم	-	34	-	-	
26	Sayedan-i-Baran (Sayedan-i-Dagiyan) سیدان باران (سیدان داگیان)	35	20	SE	605 B	
	Sayedan-i-Mohammad Gul سیدان محمدگل	164	-	SE	605 B	
27	1.Sayedan سیدان	-	180			
28	Sayedan-i-Moosa (Sayedan-i-Moosa Jan) سیدان موسی (سیدان موسی‌جان)	260	104	S	605 B	
	1.Sayedan-i-Lab-i-Road سیدان لب رود	-	*	-	-	
29	Shakh-i-Surkh شاخ سرخ	42	30	S	605 B	
30	Shorakai شورکی	1144	1065	E	605 B	
	1.Ghulam Rasool Khan غلام رسول‌خان	-	*	-	-	
31	Safi (Safi-i-Yakhchal) صافی (صافی یخچال)	106	76	SE	-	
32	Tabaila (Tawela-i-Habibullah) طبیله (طویله حبیب الله)	251	101	S	-	
33	1.Tawela-i-Safi طویله صافی	-	30	-	-	
34	2.Nawda Tawela نوده طویله	-	20	-	-	

ولسوالی ـ علاقه‌داری نهر سراج

Woluswali-Alaqadari Nahr-i-Saraj

نمبرمسلسل Serial No.	اسم قریهٔ Village Name	نفوس Population: معلومات وزارت زراعت‌وآبیاری MAI	نفوس Population: معلومات وزارت داخله Wol.	سمت‌وقوع قریه‌ازمرکز ولسوالی Dir. from Wol. Cent.	نمبر نقشه Map No.	ملاحظات Remarks
35	Qala-i-Gaz قلعه گز	1051	1018	E	-	
	1.Karaiz-ha (Garaizi) کاریز ها (گاریزی)	136	*	N	-	
	2.Mohammad Ayoob محمد ایوب	*	*	-	-	
	3.Abdur Raoof عبدالروف	*	*	-	-	
	4.Qarya-i-Safdar (Safdar) قریه صفدر (صفدر)	*	*	-	-	
	5.Peer Mohammad (Haji Peer Moh'd) پیرمحمد (حاجی پیر محمد)	*	*	-	-	
	6.Nazar Mohammad نظرمحمد	*	*	-	-	
36	Gaw Band گاوبند	236	206	S	-	
37	Malgir-i-Baridad مالگیر باریداد	257	127	W	-	
38	Malgir-i-Zafaran (Malik Zafaran) مالگیرزعفران (ملك زعفران)	273	273	W	-	
	1.Malgir-i-Mohammad Omar مالگیر محمد عمر	246	*	W	605 A	
	2.Ab Pashak اب پاشك	*	*	-	-	
39	Malgir-i-Salokhan مالگیر صالوخان	842	248	W	605 A	
	1.Chahar Kocha چهار کوچه	*	*	W	-	
	2.Shirin Jan شیرین جان	*	*	W	-	
	3.Toghai توغی	*	*	W	-	
	4.Kobargha Jat کوبرغه جت	-	*	W	-	
	5.Haji Agha Badar Khan حاجی اغاز بادارخان	-	*	-	-	
	6.Char Deh چارده	-	*	-	-	
40	Malgir-i-Abdul Aziz مالگیرعبدالعزیز	261	170	W	605 A	

ولسوالی ـ علاقه‌داری نهر سراج

Woluswali-Alaqadari Nahr-i-Saraj

نمبرمسلسل Serial No.	اسم قریه Village Name	نفوس Population: معلومات وزارت زراعت‌وآبیاری MAI	نفوس Population: معلومات وزارت‌داخله Wol.	سمت‌وقوع قریه‌ازمرکز ولسوالی Dir. from Wol. Cent.	نمبر نقشه Map No.	ملاحظات Remarks
41	Malgir-i-Abdul Ghafoor (Haji Abdul Ghafoor) مالگیر عبدالغفور (حاجی عبدالغفورخان)	185	125	W	-	
	1.Baee Zai بائی زائی	*	*	-	605 B	
42	Mandah Waziri ماند موزیری	27	22	S	605 B	
43	Mukhatar مخظر	24	30	S	-	
	Mir Mandab-i-Abdul Ghani میرمنداب‌عبدالغنی	110	-	E	605 B	
44	(Mir Mandab) (میرمنداب)	-	153			
45	Mir Mandab-i-Wali Mohammad میرمنداب ولی محمد	-	72	E		
	1.Mir Mandab-i-Sufla میرمنداب سفلی	164	*			
	2.Mir Mandab-i-Mula Eqbal میرمنداب ملاقبال	58	*	-	-	
46	2.Mir Mandab-i-Moh'd Zai میر منداب محمد زائی	-	12	-	-	
47	Naseran (Qarya-i-Naser) ناصران (قریه ناصر)	253	162	SE	605 B	
	Noor Zai-ha Wa Dagiyan نورزائی‌هاوداگیان	248	-	S	605 B	
48	1.Dagiyan(Hagyan) داگیان (هگیان)	-	52	-	-	
49	2.Noor Zai نوورزائی	-	90	-	-	
50	Malgir-i-Habibullah مالگیرحبیباله	176	172	W	-	
51	Nahr-i-Sardar نهرسردار	130	40	E	605 B	
52	Yakhchal Yakhchal wa Haji Mamoor یخچال یخچال وحاجی مأمور	102	102	E	605 B	
53	Yak Iing یك لنگ	127	79	S	605 B	
54	Qarya-i-Sadat قریه‌سادات	*	62	-	-	
55	Aqa Bahadur Haji Bahadur Khan اقابهادر حاجی‌بهادرخان	*	635	-	-	

ولسوالی ـ علاقه‌داری نهر سراج

Woluswali-Alaqadari Nahr-i-Saraj

نمبرمسلسل Serial No.	اسم قریه Village Name	نفوس Population: معلومات وزارت زراعت‌وآبیاری MAI	نفوس Population: معلومات وزارت‌داخله Wol.	سمت‌وقوع قریه‌ازمرکز ولسوالی Dir. from Wol. Cent.	نمبر نقشه Map No.	ملاحظات Remarks
56	Tajekan-i-Mahigir (Tajekan-i-Malgir) تاجکان‌ماهیگیر (تاجکان‌مالگیر)	*	184	-	-	
57	Amanullah امان‌الله	*	331	-	605 B	
	1.Malgir-i-Haji Abdullah مالگیرحاجی‌عبدالله	532	*	W	-	
	2.Niki Zai Niko Zai نیکی زائی نیکوزائی	*	*	W	605 A	
	3.Shami Zai شمی زائی	-	*	-	-	
58	Mohammad Zai (Khaili-Mohammad Zai) محمد زائی (خیل‌محمد زائی)	*	55	E	605 B	
59	Qarya-i-Faiz Mohammad Khan (Haji Faiz Mohammad Khan) قریه فیض‌محمد خان (حاجی فیض‌محمد خان)	*	1503	E	605 B	
60	Kakari-ha (Tor Kakar) Kakariyan کاکری ها (تورکاکر) کاکریان	*	83	-	-	
	1. Baloochan بلوچان	*	*	SW	605 B	
	2. Peer Mohammad پیرمحمد	*	*	-	-	
61	Malgir Haidar Zai Haidar Zai مالگیرحیدرزائی (حیدرزائی)	-	96	W	-	
62	Gora-i-Maghol گوره‌مغل	-	104	W	-	
63	Gunbad-i-Malgir گنبد مالگیر	-	246	W	-	
64	Zirak زیرك	-	31	N	-	
65	Karaiz-i-Safaid کاریز سفید	-	22	N	-	
66	Lowala Mir لوره میر	-	19	N	-	
67	Karaiz-i-Mahmood Abad کاریزمحمودآباد	-	42	N	-	

ولسوالی ـ علاقه‌داری نهر سراج
Woluswali-Alaqadari Nahr-i-Saraj

نمبرمسلسل Serial No.	اسم قریه Village Name	نفوس Population: معلومات وزارت زراعت‌وآبیاری MAI	نفوس Population: معلومات وزارت‌داخله Wol.	سمت‌وقوع قریه‌ازمرکز ولسوالی Dir. from Wol. Cent.	نمبر نقشه Map No.	ملاحظات Remarks
68	Bala Khana-i-Sufla بالا خانه‌سفلی	-	44	S	-	
69	Qarya-i-Mohammad Taher قریه‌محمد طاهر	*	-	-	-	
70	Qarya-i-Ghulam Alef قریه غلام الف	*	-	-	-	
71	Baghoona-i-Zeen Zai (Baghoona-i-Dawna Zai) باغونه زین زائی (باغونه‌داونه‌زائی)	*	-	-	-	
72	Neem-ha-i-Zeen Zai نیم های‌زین زائی	*	-	-	-	
73	Qarya-i-Fadzai قریه فدزائی	*	-	-	-	
74	Haidar Kajak حیدرکجک	*	-	-	-	
75	Mirzayan میرزایان	*	-	-	-	
76	Kulacha کلچه	*	-	-	-	

سروی مختصر ولسوالی علاقه داری سنگین یا سربان قلعه

Woluswali/Alaqadari Summary for SANGIN or SARBAN Qala

Woluswali Name:	اسم ولسوالی / علاقه داری	Code No.:	اسم مرکز Center Name:
Alaqadari Name	Sangin یا سنگین or Sarban Qala سربان قلعه	Code No. 2304	
Area (Sq. Km.)	291		مساحت (کیلو متر مربع)
Altitude of the MCD Center (m):	900		ارتفاع مرکز ازسطح بحر (متر)
Lat. and Long. of the MCD center:	32°,04' N - 64°,50' E		طول وعرض البلد مرکز
Inclusive Maps:	423-F/424-E 605-B		نقشه های مشمول :
Total pop. (MAI):	4935		مجموع نفوس به اساس معلومات وزارت زراعت وآبیاری
Total Pop. (Wol):	3796		مجموع نفوس به اساس معلومات وزارت داخله .
Year and basis for Wol. Pop.:	AA - 1955		سال واساس تخمین نفوس وزارت داخله (ولسوالی)
Total No. of villages according to Woleswal's list.	30 (11)		مجموع قریه ها باساس معلومات وزارت داخله (ولسوالی)

Distribution of Vills. by Wol. Pop. size: : تقسیمات قریه ها باساس تعداد گروههای نفوس

	0—250	251—500	501—1000	1001 and above	Total
تعداد قریه No. of Villages:	11 (7)	1 (1)	12 (2)	6 (1)	30 (11)
نفوس Population:	655	348	1681	1112	3796

ولسوالی ـ علاقه‌داری سارباں قلعه سنگین

Woluswali-Alaqadari (Sarban Qala) Sangin

نمبر مسلسل Serial No.	اسم قریه Village Name	نفوس Population: معلومات وزارت زراعت و آبیاری MAI	نفوس Population: معلومات وزارت داخله Wol.	سمت وقوع قریه از مرکز ولسوالی Dir. from Wol. Cent.	نمبر نقشه Map No.	ملاحظات Remarks
1	Aghlagh اغلغ	75	55	SE	-	
2	Bostan Zai بوستان زائی	1221	1112	NE	424 E	
	1.Aqa Mohammad (Agha Mohammad) اقامحمد (اغامحمد)	*	*	-	-	
	2.Aqa Noor Khan (Agha Noor Khan) اقانورخان (اغانورخان)	*	*	-	-	
	3.Garm Ab گرم اب	*	*	-	-	
	4.Char Deh چارده	*	*	-	423 F	
	5.Pusht Jam (Pusht Joye) پشت جام (پشت جوی)	*	*	-	-	
3	Toghai توغی	130	155	N	423 F	
4	Joye Shalai جوی شالی	149	109	N	423 F	
	1.Fatkhai Mehrab (Fateh Mehrab) فتخی مهراب (فتح مهراب)	-	*	-	-	
5	Chah-i-Babur چاه بابر	56	36	E	-	
6	Chaka Kato Zai چکه کتوزائی	760	-	N	-	Independent Village
	1. Mohammad Hashem محمد هاشم	*	*	-	-	
	2.Haidar Akhunzada حیدر اخندزاده	*	*	-	-	
	3.Jakhorak (Jawkhoran) جاخورك (جوخوران)	-	*	-	-	
7	Sangin سنگین	860	720	Center	423 F	
	1.Haji Naik Moh'd حاجی نیك محمد	*	*	-	-	
	2.Haji Ahmad Shah Khan حاجی احمد شاه خان	*	*	-	-	
	3.Malik Abdullah ملك عبدالله	*	*	-	423 F	
	4.Mula Mohammad Rasool ملا محمد رسول	-	*	-	-	

ولسوالی ـ علاقه‌داری (ساربان قلعه) سنگین

Woluswali-Alaqadari (Sarban Qala) Sangin

نمبر مسلسل Serial No.	اسم قریه Village Name		نفوس Population: معلومات وزارت زراعت وآبیاری MAI	نفوس Population: معلومات وزارت داخله Wol.	سمت وقوع قریه از مرکز ولسوالی Dir. from Wol. Cent.	نمبر نقشه Map No.	ملاحظات Remarks
	5.Abdul Wahed (Barakzai)	عبدالواحد (بارکزی)	-	*	-	-	
	6.Abdul Satar	عبدالستار	-	*	-	-	
8	Shorab	شوراب	45	25	E	424 E	
9	Malmand	مالمند	368	348	E	-	
10	Miyan Roadi	میان رودی	315	235	N	423 F	
11	Naso Zai	نسو زائی	956	961	N	-	
	1.Malik Amanullah Khan	ملک امان الله خان	*	*	-	-	
	2.Amin Khan	امین خان	*	*	-	-	
	3.Pir Mohammad Khan	پیرمحمد خان	*	*	-	-	
	4.Mir Hamza Khan (Balozai)	میرهمزه خان (بلوزائی)	-	*	-	-	
12	Qarya-i-Chatgai Sangin	قریه غارگی سنگین	-	40	-	-	
13	Mohammad Ashraf	محمد اشرف	*	-	-	-	
14	Gardaki	گاردکی	*	-	-	-	
15	Mir Ghora Khan	میرغوره خان	*	-	-	-	
16	Haji Nazem	حاجی ناظم	*	-	-	-	
17	Maghaz	ماغز	*	-	-	-	
18	Choghak	چوغك	*	-	-	413 F	

معرفی مختصر ولسوالی ـ علاقه داری موسی قلعه

Woluswali/Alaqadari Summary for MOOSA QALA

اسم ولسوالی / علاقه داری		نمبر کود		اسم مرکز	
Woluswali Name:	Moosa Qala موسی قلعه	Code No.:	2305	Center Name:	-
Alaqadari Name	-	Code No.	-		-
Area (Sq. Km.)	1362			مساحت (کیلو متر مربع)	
Altitude of the MCD Center (m):	1015			ارتفاع مرکز ازسطح بحر (متر)	
Lat. and Long. of the MCD center:	32°, 21′ N – 64°, 45′ E			طول وعرض البلد مرکز	
Inclusive Maps:	423-B 423-D 423-F			نقشه های مشتمل :	
Total pop. (MAI):	9153			مجموع نفوس به اساس معلومات وزارت زراعت وآبیاری	
Total Pop. (Wol):	7597			مجموع نفوس به اساس معلومات وزارت داخله .	
Year and basis for Wol. Pop.:	1956			سال واساس تخمین نفوس وزارت داخله (ولسوالی)	
Total No. of villages according to Woleswal's list.	77 (75)			مجموع قریه ها با ساس معلومات وزارت داخله (ولسوالی)	

Distribution of Vills. by Wol. Pop. size: : تقسیمات قریه ها بلساس تعداد گروههای نفوس

	0—250	251—500	501—1000	1001 and above	Total
تعداد قریه No. of Villages:	71 (70)	4 (3)	2 (2)	- (-)	77 (75)
نفوس Population:	5242	1059	1296	-	7597

ولسوالی ـ علاقه‌داری موسی قلعه

Woluswali-Alaqadari Moosa Qala

نمبر مسلسل Serial No.	اسم قریه Village Name		نفوس Population معلومات وزارت زراعت و آبیاری MAI	معلومات وزارت داخله Wol.	سمت وقوع قریه از مرکز ولسوالی Dir. from Wol. Cent.	نمبر نقشه Map No.	ملاحظات Remarks
1	Ahmad Khozi (Ahmad Khozai) (Ahmad Kazi Barga)	احمد خوزی (احمد خوزائی) (احمد کازی بارگا)	60	40	S	423 F	
2	Paye Gaw	پای گاو	70	60	SW	-	
3	Patlik	بطلیك	38	38	SW	423 F	
4	Takhta Pul	تخته پل	827	744	N	423 D	
5	Toghai	توغی	600	552	N	423 D	
6	Juz Ghorai (Jaz Ghorai)	جز غوری (جاز غوری)	245	215	W	423 F	
7	Jaljai Sufla (Talgai Sufla)	جلجی سفلی (تلگی سفلی)	38	28	E	423 F	
8	Jalja Ulya (Talgai Ulya)	جلجی علیا (تلگی علیا)	185	135	E	423 F	
9	Chahar Deh (Charadi)	چهار ده (چرادی)	101	101	SW	423 F	
10	Char Save (Char Sagi)	چار سای (چار سگی)	80	38	N	423 D	
11	Chaghali	چغالی	120	103	S	423 F	
12	Deh Chawchak	ده غوچك	38	21	SW	423 F	
13	Cholawiyan	چولا ویان	37	27	S	423 F	
14	Char Kossa	چارکوخه	31	30	S	-	
15	China Bazar (Markaz-i-Moosa Qala)	چینه بازار (مرکزموسی قلعه)	189	165	Center	423 D	
16	China-i-Ulya	چینه علیا	120	120	N	423 D	
17	Haji Quli	حاجی قلی	101	71	SW	-	
18	Kherwari (Kharwali)	خرواری (خاروالی)	83	53	SW	423 F	

ولسوالی ـ علاقه‌داری موسی قلعه

Woluswali-Alaqadari Moosa Qala

نمبر مسلسل Serial No.	اسم قریه Village Name	نفوس Population: معلومات وزارت زراعت وآبیاری MAI	نفوس Population: معلومات وزارت داخله Wol.	سمت وقوع قریه از مرکز ولسوالی Dir. from Wol. Cent.	نمبر نقشه Map No.	ملاحظات Remarks
19	Khwajadad (Khwajadar) خواجه داد (خواجه دار)	257	206	S	423 F	
20	Dara Khail داراخیل	33	33	S	423 F	
21	Dagiyan داگیان	106	39	S	423 F	
22	Deh Mastan ده مستان	71	52	S	423 D	
23	Darafti (Dafti) درفتی (دفتی)	336	278	S	423 F	
24	Dasht-i-Moosa Zai (Dasht-i-MoosaZari) دشت موسی زائی (دشت موسی زری)	175	125	SE	-	
25	Deh Zuhar-i-Sufla (Deh Zo-i-Sufla) ده ظهر سفلی (ده زوسفلی)	135	104	W	423 F	
26	Deh Zuhar-i-Ulya Deh Zo-i-Ulya ده ظهر علیا (ده زوعلیا)	88	68	W	423 D	
27	Do Ab دواب	181	141	SW	423 F	
28	Regi-i-Sufla Raki-i-Sufla ریگی سفلی راکی سفلی	149	119	SW	423 F	
29	Regi-i-Ulya Raki Ulya ریگی علیا (راکی علیا)	88	78	SW	423 F	
30	Sar Besha سربیشه	100	47	N	423 D	
31	Surkiyan سُرکیان	38	28	S	423 F	
32	Sar Hand سرهند	39	39	SE	-	
33	Samand Chi Saman Chah سمند چی سمن چاه	54	54	SW	423 F	
34	Sandala سندله	75	66	S	423 F	
35	Sangbar سنگ بر	30	102	N	-	
36	Sayab سیاب	58	58	SW	423 F	
37	Siyah Chaw (Siyah Cho) سیاه چو (سیاه چو)	65	5	SE	423 F	

ولسوالی ـ علاقه‌داری موسی قلعه

Woluswali-Alaqadari Moosa Qala

نمبرمسلسل Serial No.	اسم قریه Village Name		نفوس Population: معلومات وزارت زراعت‌وآبیاری MAI	نفوس Population: معلومات وزارت داخله Wol.	سمت‌وقوع قریه‌ازمرکز ولسوالی Dir. from Wol. Cent.	نمبر نقشه Map No.	ملاحظات Remarks
38	Siyah Kholah	سیاه خوله	110	71	NW	423 D	
39	Sharak(Sharaga)	شارك (شارگه)	311	311	SW	-	
40	Shaban	شعبان	31	28	SW	423 F	
41	Shair Ghazi	شیرغزی	273	223	W	423 F	
42	Zulm Abad Zulam Abad)	ظلم اباد (ظولم اباد)	23	23	SW	423 F	
43	Ghur Ghuri Ghar Ghari	غرغری (غرغری)	16	11	S	423 B	
44	Ghundi	غندی	78	68	W	423 F	
45	Qala-i-Sabz Shna Kala	قلعه سبز شنه کلا	67	55	SE	-	
46	Karaiz-i-Bahadur Karaiz-i-Bahadur wa Abdur Rahman	کاریزبهادر کاریزبهادرو عبدالرحمن	60	50	E	423 D	
47	Karaiz-i-Mir	کاریز میر	64	54	SE	423 D	
48	Karaiz-i-Khushk	کاریز خشك	101	81	W	423 F	
49	Karaiz-i-Deh (Qarya-i-Deh)	کاریزده (قریه ده)	81	61	SE	423 D	
50	Ghra Tala	غرمتاله	130	119	W	423 D	
51	Karaiz-i-Zubair Zupair	کاریز زبیر زوپیر	39	29	SE	423 F	
52	Karaiz-i-Sultan Rubat	کاریز سلطان رباط	28	18	SW	423 F	
53	Karaiz-i-Abdur Rahim	کاریزعبدالرحیم	31	21	SW	-	
54	Karaiz-i-Eisa Khan	کاریزعیسی خان	40	30	SW	423 F	
55	Karaiz-i-Ghulam	کاریز غلام	46	36	SW	423 F	
56	Karaiz-i-Qeran Karaiz-i-Koran	کاریزقران (کاریزکوران)	162	121	S	423 F	

ولسوالی ـ علاقه‌داری موسی قلعه

Woluswali-Alaqadari Moosa Qala

نمبرمسلسل Serial No.	اسم قریه Village Name	نفوس Population: معلومات وزارت زراعت‌وآبیاری MAI	نفوس Population: معلومات وزارت داخله Wol.	سمت‌وقوع قریه‌ازمرکز ولسوالی Dir. from Wol. Cent.	نمبر نقشه Map No.	ملاحظات Remarks
57	Karaiz-i-Landai کاریز لندی	66	46	SE	423 F	
58	Karaiz-i-Nau کاریزنو	53	43	SE	423 F	
59	Kass-i-Ashraf کخ اشرف Kaj-i-Ashraf,Kamal Sarda Shirin کج اشرف‌کامل سردا شیرین	65	49	N	-	
60	Kass-i-Sardar کخ سردار	130	134	N	423 D	
61	Kass-i-Sharbat کخ شربت	370	203	N	423 D	
62	Kass-i-Mohammad Amin کخ محمدامین Mohammad Amin Khan محمدامین‌خان	55	6	N	-	
63	Kunjak کنجک Kunjak wa Karaiz کنجک وکاریز	513	470	N	423 F	
	1.Hazar Mekh هزارمیخ (Hazar Mashi) (هزار مشی	-	*	-	-	
64	Kundar کندر	25	18	S	423 F	
65	Kobar کوبر	177	77	S	423 F	
66	Mosulmani مسلمانی	153	103	S	423 F	
67	Manzoor Abad منظورآباد	167	127	S	-	
68	Mozak موزك	59	59	S	423 F	
69	Moosa Zai موسی زائی	37	30	S	423 F	
70	Wasak وسك	150	232	W	423 D	
71	Yateem Chin یتیم چین (Yateem Chi) (یتیم چی)	200	191	S	423 F	
72	Yak Leng یك‌لنگ	151	135	S	423 D	
73	Yak Khak یکه خاك	50	9	NE	423 B	
74	Karaiz-i-Darwagho کاریزد رواغو	-	14	NW	-	
75	Sultan Rubat سلطان رباط	-	39	E	-	
	1.Karaiz-i-Mashhadi-yan کاریزمشهدیان	-	*	-	-	

معرفی مختصر ولسوالی ـ علاقه داری کجکی

Woluswali/Alaqadari Summary for KAJAKI

اسم ولسوالی / علاقه‌داری		نمبر کود		اسم مرکز	
Woluswali Name:	-	Code No.:	-	Center Name:	-
Alaqadari Name	Kajaki کجکی	Code No.	2306		-
Area (Sq. Km.)	1939			مساحت (کیلو متر مربع)	
Altitude of the MCD Center (m):	1000			ارتفاع مرکز ازسطح بحر (متر)	
Lat. and Long. of the MCD center:	32°,19′ N - 65°,06′ E			طول وعرض البلد مرکز	
Inclusive Maps	423-B/424-A 423-D/424-C 423-F/424-E			نقشه های مشتمل :	
Total pop. (MAI):	12881			مجموع نفوس به اساس معلومات وزارت زراعت وآبیاری	
Total Pop. (Wol):	9094			مجموع نفوس به اساس معلومات وزارت داخله .	
Year and basis for Wol. Pop.:	AA-1956			سال واساس تخمین نفوس وزارت داخله (ولسوالی)	
Total No. of villages according to Woleswal's list.	207 (196)			مجموع قریه هابا ساس معلومات وزارت داخله (ولسوالی)	

Distribution of Vills. by Wol. Pop. size: : تقسیمات قریه ها باساس تعداد گروههای نفوس

	0—250	251—500	501—1000	1001 and above	Total
تعداد قریه No. of Villages:	204 (195)	- (-)	- (-)	3 (1)	207 (196)
نفوس Population:	7548	-	-	1546	9094

نمبرمسلسل Serial No.	اسم قریه Village Name		نفوس Population: معلومات وزارت زراعت‌وآبیاری MAI	نفوس Population: معلومات وزارت‌داخله Wol.	سمت‌وقوع قریه‌ازمرکز ولسوالی Dir. from Wol. Cent.	نمبر نقشه Map No.	ملاحظات Remarks
1	Abqol	ابـــقول	70	25	N	-	
	1.Safaid Kholah	سفید خوله	46	*	NE	424 C	
2	Akhund Khail	اخند خیـل	65	77	E	424 C	
3	Azan Mirzai (Mir Zai Azan)	ازان‌میرزائی (میرزائی ازان)	200	42	W	-	
4	Aqa Mohammad (Karaiz-i-Agha Mohammad)	اقامحمد (کاریزاغامحمد)	50	41	NW	424 E	
5	Albulaq(Albulagh)	البلاق (البلاغ)	130	32	NW	423 F	
6	1.Albulagh-i-Sufla	البلاغ سفلی	-	113	-	-	
7	Anarak-i-Safaid Hesar	انارك سفید حصار	42	9	E	423 B	
8	Anjiran	انجیران	63	26	NE	424 C	
9	1.Anjiran-i-Ulya	انجیران علیا	-	8	-	-	
10	Bajghar-i-Sufla (Bajghar-i-Sufla)	باجغر سفلی (باجغر سفلی)	40	52	W	423 F	
11	Bajghar-i-Ulya (Karaiz-i-Bajghar-i-Ulya)	باجغرعلیا کاریز باجغرعلیا)	100	22	NW	423 F	
	Bashalang	باشلنگ	30	-	NW	423 B	
12	1.Bashalang-i-Ulya	باشلنگ علیا	-	48	-	-	
13	2.Bashalang-i-Sufla	باشلنگ سفلی	-	126	-	-	
14	Barak Joye	بارك جوی	80	39	W	424 C	
15	1.Barak Joye-i-Ulya	بارك جوی علیا	-	7	-	-	
16	Baghak	باغك	130	88	N	424 C	
17	Bagal Khail	بگال خیـل	60	33	NW	424 C	

نمبرمسلسل Serial No.	اسم قریه Village Name		نفوس Population: معلومات وزارت زراعت‌وآبیاری MAI	نفوس Population: معلومات وزارت‌داخله Wol.	سمت‌وقوع قریه‌ازمرکز ولسوالی Dir. from Wol. Cent.	نمبر نقشه Map No.	ملاحظات Remarks
18	Bulook-i-Chaw Safaid-i-Hesar	بلوك چوسفید حصار	30	6	E	-	
19	Karaiz-i-Benafsh	کاریز بنفش	40	84	NW	423 F	
20	Karaiz-i-Bor	کاریز بور	82	31	E	424 C	
21	Bibanak	بی بانك	83	31	N	424 C	
22	Bibika	بی بی‌که	40	22	E	424 C	
23	Baidak-i-Khord Wejdan	بیدك خورد وجدان	40	14	NW	423 B	
24	Karaiz-i-Be Sham	کاریزبی شام	150	28	NW	423 F	
25	Paye Sang (Paye San)	پای سنگ (پای سن)	80	47	W	423 E	
26	Tajoy-i-Ulya (Karaiz-i-Tajoy)	تاجوی علیا (کاریزتاجوی)	70	93	NW	423 D	
27	Karaiz-i-Turkak (Tarakak)	کاریزترکك (تاره‌کك)	50	6	E	424 C	
28	1.Turkak-i-Sufla	ترکك‌سفلی	-	27	-	-	
29	Karaiz-i-Taraluq	کاریز تره لق	100	64	NW	423 F	
30	Taghawi	تغاوی	63	26	NW	424 C	
31	1.Taghawi-i-Sufla	تغاوی سفلی	-	14	-	-	
32	Torghai	تورغی	60	47	W	424 C	
33	Jarchi Larkan	جارجق لرکن	30	92	E	424 C	
	1.Kaloo	کلو	40	*	E	424 C	
34	Karaiz-i-Jarya-i-Larkan)	کاریزجریه لرکن)	60	28	E	424 C	
35	1.Karaiz-i-Jarya-i-Sufla	کاریز جریه سفلی	-	27	NE	-	
36	Karaiz-i-Jola (Jola)	کاریز جولا (جولا)	50	19	E	424 C	

ولسوالی ـ علاقه‌داری کجکی

Woluswali-Alaqadari Kajaki

نمبرمسلسل Serial No.	اسم قریه Village Name	نفوس Population: معلومات وزارت زراعت‌وآبیاری MAI	نفوس Population: معلومات وزارت‌داخله Wol.	سمت‌وقوع قریه‌ازمرکز ولسوالی Dir. from Wol. Cent.	نمبر نقشه Map No.	ملاحظات Remarks
39	Char Bagh-i-Pir Zai(Karaiz-i-Char Bagh) چار باغ پیرزائی (کاریزچار باغ)	300	250	NW	423 D	
	1.Tajoyak تاجویك	*	*	-	-	
41	Chardar (Chadar Safaid-i-Hesar) چار-ر (چادر سفید حصار)	70	49	E	424 C	
42	Karaiz-i-Char Deh کاریز چارده	72	15	NW	424 C	
40	1.Karaiz-i-Char Deh Sufla کاریزچارده سفلی	-_	8	-	-	
43	Char Baghak-i-Kunjak چارباغ کنجك	98	90	NW	-	
42	1.Char Bagh-i-Sufla چار باغ سفلی	-	5	-	-	
44	Chehel Tan چهل تن	120	39	N	-	
45	Chelchaq Karaiz(Chel Chelchagh چلچق کاریز چلچغ	60	12	NW	-	
46	China چینه	52	63	NW	-	
46	Haji Boora حاجی بوره	100	123	NW	-	
47	Karaiz-i-Haji Khail کاریز حاجی خیل)	70	56	NW	-	
48	Haider Boghjai حیدر بوغجی	50	24	N	-	
49	Khak-i-Jahanum (Kakh-i-Jahanum) خاك جهنم (کاخ جهنم)	63	5	NE	-	
50	1.Khak-i-Jahanum-i-Sufla خاك جهنم سفلی	-	127	-	-	
51	Karaiz-i-Khesht-Pukhta کاریز خشت پخته	140	85	NW	-	
52	Khalawak(Kalawak) خلاوك (کلاوك	30	6	NW	-	

نمبرمسلسل Serial No.	اسم قریه Village Name		نفوس Population: معلومات وزارت زراعت‌وآبیاری MAI	نفوس Population: معلومات وزارت‌داخله Wol.	سمت‌وقوع قریه‌ازمرکز ولسوالی Dir. from Wol. Cent.	نمبر نقشه Map No.	ملاحظات Remarks
53	Khambulaq	خمبلاق	70	22	NE	-	
54	Karaiz-i-Khandaq	کاریز خندق	54	25	NW	-	
55	Khwaja Paksar	خواجه پاکسار	82	72	NW	-	
56	Khwaja Shahi	خواجه شاهی	60	58	NW	-	
57	Khwaja Aziz	خواجه عزیز	75	45	E	424 C	
58	Khwaja Gharib	خواجه غریب	76	22	NW	-	
59	Daroo Zai(Darwazai)	داروزائی (داروزی)	85	73	NW	-	
60	1.Daroo Zai-i-Sufla	داروزی سفلی	-	3	-	-	
61	Karaiz-i-Deh Baba	کاریز ده بابا	94	83	NW	423 D	
	1.Ghulam Hussain	غلام حسین	90	*	NW	423 D	
62	Karaiz-i-Deh Mooshak	کاریزد موشك	60	18	NW	423 F	
63	Dehyak(Dayak)	ده یك (دیك)	40	6	N	424 C	
64	Deraw (Dairo)	دیرو	37	7	E	-	
65	Dewalak-i-Safaid Hesar	دیوالك سفید حصار	67	20	E	-	
66	Rubat	رباط	130	52	N	424 C	
67	1.Rubat-i-Ulya	رباط علیا	-	52	-	-	
68	2.Rubat-i-Ulya-i-Amir Jan	رباط علیای امیرجان	-	18	-	-	
69	Rasaji(Rasawji)	رساجی (رساوجی)	63	26	N	424 C	
70	Roshan Abad	روشن اباد	200	62	NW	423 D	
71	Zair Khar-i-Safaid Hesar	زیرخار سفید حصار	100	67	E	424 C	

نمبر مسلسل Serial No.	اسم قریه Village Name	نفوس Population: معلومات وزارت زراعت وآبیاری MAI	نفوس Population: معلومات وزارت داخله Wol.	سمت وقوع قریه از مرکز ولسوالی Dir. from Wol. Cent.	نمبر نقشه Map No.	ملاحظات Remarks
75	Karaiz-i-Sabzikar کاریز سبزیکار	70	31	NW	424 C	
	1.Ahangaran اهنگران	*	*	-	-	
76	Sar Chashma (Sar Chiwa) سرچشمه (سر چیوه)	60	16	NW	423 D	
77	Karaiz-i-Safaida Larkan کاریز سفیده لرکن	87	36	E	424 C	
78	Sekandar Abad سکندر اباد	150	85	N	424 C	
	1.Wacha Naicha وچه نیچه	-	*	-	-	
79	Karaiz-i-Sultan Rubat کاریزسلطان رباط	63	7	NE	424 C	
77	1.Sultan Rubat-i-Sufla سلطان رباط سفلی	-	8	-	-	
78	Sanginak سنگینك	25	31	NW	423 B	
79	Sochi(Sajai) (Karaiz-i-Sochi Shahr-i-Kohna) سوچی (ساجی) (کاریزسوچی شهر کهنه)	65	17	NW	-	
80	1.Karaiz-i-Sochi-i-Ulya کاریزسوچی علیا	-	8	-	-	
81	Syah Qol (Syah Qola) سیاْ قل (سیا قوله)	50	25	N	-	
82	Karaiz-i-Sayedan کاریزسیدان	70	4	NW	423 D	
83	1.Karaiz-i-Sayedan-i-Sufla کاریز سیدان سفلی	-	6	-	-	
84	Karaiz-i-Shadika Larkan کاریز شادیکه لرکن	60	35	NE	-	
85	Shah Karaiz شاه‌کاریز	130	22	NW	423 D	
86	Karaiz-i-Shah Mado Khail کاریزشاه مدوخیل	96	23	NE	-	
87	Sharh Mula (Shair Mula) (Shair Mula-i-Ulya) شرح ملا (شیر ملا) (شیرملا علیا)	150	7	N	424 C	

نمبرمسلسل Serial No.	اسم قریه Village Name	نفوس Population: معلومات وزارت زراعت‌وآبیاری MAI	نفوس Population: معلومات وزارت‌داخله Wol.	سمت‌وقوع قریه‌ازمرکز ولسوالی Dir. from Wol. Cent.	نمبر نقشه Map No.	ملاحظات Remarks
88	Sharh Mula-i-Sufla شرح ملا سفلی	*	67	-	-	
89	Shahbaz Khail شهباز خیل	50	18	W	424 E	
90	Shahzadah-i-Chang Zai (Shahzada-i-Chanuk Zai) شهزاده چنگ زائی (شهزاده چُنگ زائی)	100	30	W	-	
91	Shahzada-i-Ulya (Karaiz-i-Shahzada) شهزاده علیا (کاریزشهزاده)	20	22	W	-	
92	Shaikh Zai(Shaikh Zari) Karaiz-i-Shaikh Zai) شیخ زائی (شیخ زری) (کاریزشیخ زائی)	70	30	NW	-	
93	1.Karaiz Shaikh Zai-Sufla کاریز شیخ زائی سفلی)	-	24	-	-	
94	Shair Ahmad-i-Ulya شیراحمد علیا	150	165	NW	424 E	
95	1.Shair Ahmad-i-Sufla شیر احمد سفلی	-	89	-	-	
96	Shiri(Shirai) شیری (شیری)	90	88	NE	424 C	
	1.Ghool Maish غول میش	*	*	-	424 C	
97	Abdul Malik (Abdulmak) عبد الملك (عبد الملك)	100	36	NW	423 D	
98	1.Abdul Malik-i-Ulya عبد الملك علیا	-	8	-	-	
99	Ghawand(Ghawan) غاوند (غاون)	90	75	N	424 C	
100	1.Ghawan-i-Sufla غاون سفلی	-	44	-	-	
101	Ghochi Zar (Kuchi Zar) غچی زار . (کُچی زار)	78	32	N	423 F	
102	Fazel Abad فضل اباد	50	5	N	-	
103	Qasem Loor قاسم لور	50	24	NE	424 C	

نمبرمسلسل Serial No.	اسم قریه Village Name	نفوس Population: معلومات وزارت زراعت‌وآبیاری MAI	نفوس Population: معلومات وزارت‌داخله Wol.	سمت‌وقوع قریه‌ازمرکز ولسوالی Dir. from Wol. Cent.	نمبر نقشه Map No.	ملاحظات Remarks
104	Qala-i-Gul قلعه گل	66	32	NW	424 C	
105	Qaysarak(Kaysarak) (Karaiz-i-Qaysarak) قیصرك (کیصارك) (کاریزقیصارك)	80	153	NW	-	
106	1.Qaysarak-i-Sufla قیصارك سفلی	-	34	-	-	
107	Karaiz-i-Hukoomat Khan کاریزحکومت خان	120	65	NW	423 F	
108	Karaiz-i-Dawrani (Karaiz-i-Dawran) کاریزد ورانی (کاریزد وران)	100	54	NW	223 D	
109	Karaiz-i-Di (Karaiz-i-Dai) کاریزدی (کاریزدی)	95	47	N	424 C	
110	Karaiz-i-Surkh کاریزسرخ	70	59	NW	423 D	
111	Karaiz-i-Safaid کاریز سفید	80	43	N	424 C	
112	Karaiz-i-Shahr (Shahr-i-Kohna) کاریزشهر (شهرکهنه)	50	13	NW	423 D	
113	1.Karaiz-i-Shahr-i-Sufla کاریزشهرسفلی	-	5	-	-	
114	Karaiz-i-Muquri (Karaiz-i-Mughuri) کاریز مقری (کاریز مغری)	63	24	NW	423 D	
115	Karaiz-i-Maydani کاریز میدانی	55	58	W	423 D	
116	Karaiz-i-Nau (Karaiz-i-Kamal) کاریزنو (کاریز کمال)	74	28	NE	423 F	
117	Karaiz-i-Nau-i-Safaid Hesar) کاریزنوسفید حصار	60	7	E	-	
118	Karaiz-i-Nau-i-Shah Mard Khail کاریزنوشاه مرد خیل	140	73	E	-	
119	Karaiz-i-Nau-i-Kunjak(Karaiz-i-Nau) کاریزنوکنجك (کاریزنو)	100	92	NW	423 D	
120	1.Karaiz-i-Nau-i-Ulya-i-Kunjak کاریزنوعلیای کنجك	-	14	-	-	
121	Karaizak-i-Safaid Hesar(Safaid Hesar) کاریزك سفید حصار (سفید حصار)	50	36	NE	-	

نمبرمسلسل Serial No.	اسم قریه Village Name		نفوس Population: معلومات وزارت زراعت‌وآبیاری MAI	نفوس Population: معلومات وزارت‌داخله Wol.	سمت‌وقوع قریه‌ازمرکز ولسوالی Dir. from Wol. Cent.	نمبر نقشه Map No.	ملاحظات Remarks
122	Kakai (Karaiz-i-Kakai)	کاکی (کاریزکاکی)	80	12	NW	-	
123	1.Karaiz-i-Kakay-i-Sufla)	کاریزکاکی سفلی	-	5	-	-	
124	Kan Zaa(Kanzai)	کان زائی (کان زی)	100	52	NW	424 E	
125	Kajaki-i-Ulya wa Sufla	کجکی علیاوسفلی	-	1546	-	-	
	1.Kajaki-i-Sufla	کجکی سفلی	900	*	W	424 E	
	2.Kajaki-i-Ulya	کجکی علیا	600	*	S	424 E	
126	Kajoye(Lajoye)	کجوی (لجوی)	71	51	N	424 C	
127	Keshmesn Khan	کشمشخان	35	46	E	424 C	
128	Kali Zaee (Kalizai)	کلیزائی (کلی‌زی)	45	8	NE	424 C	
129	Karaiz-i-Kundaagna)	کاریز کنداغه	64	11	NW	423 D	
130	Kotai	کوتی	175	65	N	424 C	
131	Karaiz-i-Kochak (Kochat)	کاریز کوچك (کوچت)	73	64	NW	-	
	1.Ajarnan-i-Kochak	عجرنان‌کوچك	100	*	W	-	
132	Kolala(Kon-i-Lala)	کولاله (کوه لال)	40	3	E	-	
133	Karaiz-i-Gurgak	کاریز گرگك	40	19	NW	-	
134	1.Karaiz-i-Gurgak Ulya	کاریز گرگك علیا	-	21	-	-	
135	Karaiz-i-Gandum Raiz-i-Sufla	کاریزگندم ریز سفلی	53	96	NW	424 C	
136	Karaiz-i-Gandum Raiz-i- Ulya	کاریزگندم ریز علیا	53	86	NW	424 C	
137	Lab-i-Joye	لب جوی	100	17	E	424 C	

نمبرمسلسل Serial No.	اسم قریه Village Name	نفوس Population: معلومات وزارت زراعت‌وآبیاری MAI	نفوس Population: معلومات وزارت‌داخله Wol.	سمت‌وقوع قریه‌ازمرکز ولسوالی Dir. from Wol. Cent.	نمبر نقشه Map No.	ملاحظات Remarks
138	Karaiz-i-Landar Deh Baba کاریز لندی ده بابا	95	7	NW	423 F	
139	Lechak-i-Wala Khor (Lejak) لیچك ولا خور (لیجك)	90	4	NW	423 B	
1 0	Machi Khail ماچی خیل	40	41	NW	-	
14	Mar-Khor مارخور	60	68	NE	424 C	
142	Marach-i-Safaid Hesar مرچ سفید حصار	60	13	E	424 C	
143	Mazar-i-Larkan مزار لرکن	30	16	N	424 C	
144	Mazdoorak-i-Sufla مزد ورك سفلی	50	41	NW	424 C	
145	Mazdoorak-i-Ulya مزد ورك علیا	60	49	NW	424 C	
146	Mohmand Zai (Mamand Zai) مهمند زائی (مامند زائی)	60	14	NW	-	
147	Karaiz-i-Mir Zai کاریز میرزائی	40	42	E	424 C	
148	Mueen Abad-i-Popal Zai(Karaiz-i-Mina Abad) معین اباد پوپل زائی (کاریز میناباد)	100	30	NW	423 D	
149	Nano Khail نانوخیل	60	19	NW	-	
150	Nano Khail-i-Ulya نانوخیل علیا	-	13	-	-	
151	Karaiz-i-Naswariyan کاریزنصواریان	80	33	NW	423 D	
152	Nau Abad (Karaiz-i-Nau Abad-i-Larkan نواباد (کاریزنو اباد لرکن)	70	18	E	424 C	
153	Naycha-i-Sufla-i-Kunjak نیچه سفلی کنجك	80	50	N	424 C	
154	Naycha-i-Ulya-i-Kunjak نیچه علیای کنجك	70	10	N	424 C	
15	Naycha-i-Sarkan (Naycha-i-Larkan) نیچه سرکن (نیچه لرکن)	90	40	NE	-	

نمبرمسلسل Serial No.	اسم قریه Village Name		نفوس Population: معلومات وزارت زراعت‌وآبیاری MAI	نفوس Population: معلومات وزارت‌داخله Wol.	سمت‌وقوع قریه‌ازمرکز ولسوالی Dir. from Wol. Cent.	نمبر نقشه Map No.	ملاحظات Remarks
156	Wojdan	وجدان	62	27	NW	-	
157	Karaiz-i-Wolang	کاریز ولنگ	83	26	NW	423 D	
158	Karaiz-i-Wolang-i-Sufla	کاریزولنگ سفلی	-	7	-	-	
159	Wala Khor	ولا خور	48	85	N	-	
	Yar Baba	یاربابا	70	*	N	424 C	
160	Yar Baba-i-Sufla	یاربابا سفلی	-	14	-	-	
161	Yar Baba-i-Ulya	یاربابا علیا	-	132	-	-	
162	Azan	ازان	*	23	W	423 F	
163	Karaiz-i-Nalan	کاریزنالان	*	54	W	423 F	
164	Koka Chel(Kok Chal)	کوکه چل (کوک چل)	*	11	Q	423 F	
165	Saadat	سعادت	*	40	W	423 F	
166	Ali Abad	علی اباد	*	70	NW	423 F	
167	Ghulba	غلبه	*	7	N	424 C	
168	Khenjakak(Khenjak)	خنجکک (خنجک)	*	48	E	424 C	
169	Karaiz-i-Surkh Rubat-i-Larkan	کاریزسرخ رباط لرکن	*	9	NW	424 C	
170	Karaiz-i-Shah Malai	کاریزشاه ملی	*	6	W	-	
171	Karaiz-i-Deh Khwaja	کاریز ده خواجه	*	12	NW	-	
172	1.Karaiz-i-Deh Khwaja-i-Sufla	کاریزده خواجه سفلی	-	11	-	-	
173	Tor Khail (Tor Khail-i-(Bajaghar)	تورخیل (تورخیل باجغر)	*	49	NW	-	
174	Karaiz-i-Chacha	کاریز چاچه	*	3	N	-	
175	Gawduzd	گاودزد	*	17	E	-	

نمبرمسلسل Serial No.	اسم قریه Village Name	نفوس Population: معلومات وزارت زراعت‌وآبیاری MAI	نفوس Population: معلومات وزارت‌داخله Wol.	سمت‌وقوع قریه‌ازمرکز ولسوالی Dir. from Wol. Cent.	نمبر نقشه Map No.	ملاحظات Remarks
176	Naycha نیچه	-	13	NW	-	
177	Karaiz-i-Abdul Hamid Khan کاریز عبدالحمید خان	-	7	N	-	
178	Karaiz-i-Ghambariyan (Ghulam Husain) کاریز غمبریان (غلام حسین)	-	5	NW	-	
179	Karaiz-i-Shahzada-i-Khalozai کاریزشهزاده‌ـ خلوزی	-	14	W	-	
180	Azan Batak Zai اذان باتك زائی	-	141	W	-	
181	Siyah Choy-i-Sufla سیاه چوی‌سفلی	-	36	NW	-	
182	Safaid Hesar Sarak سفید حصار سرك	-	12	E	-	
183	Gaz گز	-	32	SE	-	
184	Gaz-i-Sufla گز سفلی	-	18	SE	-	
185	Miyan Tak-i-Maidani میان تك‌میدانی	-	13	W	-	
186	Khalabad خلا باد	-	44	N	-	
187	Qanat Saran-i-Safaid Hesar قناتسران سفید حصار	-	23	E	-	
188	Wargholai Wala Khor ورغولی ولا خور	-	32	N	-	
189	Baidak-i-Kalan بیدك کلان	-	8	NW	-	
190	Bajaghar-i-Khushk باجغر خشك	-	8	SW	-	
191	Niyaz Mohammad-i-Charbagh نیازمحمد چارباغ	-	5	W	-	
192	Abdul Ghafoor Khan-i-Azan عبدالغفورخان‌ـ اذان	-	7	W	-	
193	Karaiz-i-Khwaja Sharaf کاریزخواجه شرف	-	17	NW	-	
194	Naycha-i-Sufla-i-Abdullah نیچه سفلی عبدالله	-	13	NW	-	

نمبرمسلسل Serial No.	اسم قریه Village Name	نفوس Population: معلومات وزارت زراعت‌وآبیاری MAI	نفوس Population: معلومات وزارت‌داخله Wol.	سمت‌وقوع قریه‌ازمرکز ولسوالی Dir. from Wol. Cent.	نمبر نقشه Map No.	ملاحظات Remarks
195	Kokchal کوکچل	-	11	W	-	
196	Karaiz-i-Naycha-i-Abdul Hamid Khan کاریز نیچه عبدالحمید خان	-	7	NE	-	
197	Anarak-i-Wala Khor انارك ولا خور	50	-	W	-	
198	Jaghtoo جاغتو	50	-	NE	-	
199	Chashma چشمه	100	-	NE	-	
200	Chehel Gazi چهل گزی	20	-	SW	-	
201	China Gai چینه گی	60	-	SW	-	
202	Shahzada-i-Garizi شهزاده گاریزی	40	-	SW	-	
203	Karaizak کاریزك	50	-	NE	424 C	
204	Karaizak-i-Walakhor کاریزك ولا خور	64	-	W	-	
205	Kaka Khail کاکا خیل	52	-	N	424 C	
206	Kholawak خولا وك	54	-	N	424 C	
207	Shadika شادیکه	100	-	NW	424 C	
208	Shadika-i-Safaid Hesar شادیکه سفید حصار	48	-	E	424 C	
209	Mazar-i-Safaid Hesar مزارسفید حصار	82	-	E	-	
210	Nau Kamal نوکمال	40	-	N	-	
211	Maydani میدانی	76	-	E	423 F	
212	Malang Walakhor ملنگ ولا خور	74	-	N	-	
213	Karaiz-i-Nau-Sani کاریز نوثانی	*	-	-	424 C	
214	Surkh Rubat سرخ رباط	*	-	N	424 C	
215	Shegali شیگلی	*	-	-	-	
216	Faqiran فقیران	*	-	-	-	

نمبرمسلسل Serial No.	اسم قریه Village Name		نفوس Population: معلومات وزارت زراعت‌وآبیاری MAI	نفوس Population: معلومات وزارت‌داخله Wol.	سمت‌وقوع قریه‌ازمرکز ولسوالی Dir. from Wol. Cent.	نمبر نقشه Map No.	ملاحظات Remarks
217	Choqagai Maydani	چُقه گی میدانی	*	-	-	-	
218	Karaiz-i-Sufla	کاریز سفلی	*	-	-	-	
219	Bakhtari	باختری	*	-	-	-	
220	Kajak	کجك	*	-	-	-	
221	Shaban	شعبان	*	-	-	-	
222	Maldar Kochi	مالدار کوچی	*	-	-	-	
223	Noor Ali Zai	نورعلی زائی	*	-	-	-	
224	Kor Pur Ghala	کورپورغاره	*	-	-	-	
225	Shor Deh Abad	شور ده اباد	55	-	E	-	
226	Tootak	توتك	*	-	-	424 C	

معرفی مختصر و لسوالی ـعـلاقـه دار ی نـو زاد

Woluswali/Alaqadari Summary for NAUZAD

اسم ولسوالی / علاقه‌داری		نمبر کود		اسم مر کز	
Woluswali Name:	Nauzad نو زاد	Code No.:	2307	Center Name:	-
Alaqadari Name	-	Code No.	-	Center Name	-

Area (Sq. Km.)	4560	مساحت (کیلو متر مربع)
Altitude of the MCD Center (m):	1180	ارتفاع مرکز ازسطح بحر (متر)
Lat. and Long. of the MCD center:	32°, 24′ N - 64°, 28′ E	طول وعرض البلد مر کز
Inclusive Maps:	417-F 423-A/423-B 423-C/423-D 423-E/423-F 605-A/605-B	نقشه های مشتمل :
Total pop. (MAI):	10534	مجموع نفوس به اساس معلومات وزارت زراعت وآبیاری
Total Pop. (Wol):	9235	مجموع نفوس به اساس معلو ما ت وزارت داخله .
Year and basis for Wol. Pop :	AA - 1956	سال واساس تخمین نفـــو س وزارت داخله (ولسوالی)
Total No. of villages according to Woleswal's list.	100 (77)	مجموع قریه هابا ساس معلومات وزارت داخله (ولسوالی)

Distribution of Vills. by Wol. Pop. size: **: تقسیمات قریه ها باساس تعداد گروههای نفوس**

	0—250	251—500	501—1000	1001 and above	Total
تعداد قریه No. of Villages:	81 (67)	18 (9)	1 (1)	- (-)	100 (77)
نفوس Population:	5271	3312	652	-	9235

ولسوالی ـ علاقه‌داری نوزاد

Woluswali-Alaqadari Nau Zad

نمبرسلسل Serial No.	اسم قریه Village Name		نفوس Population: معلومات وزارت زراعت‌وآبیاری MAI	نفوس Population: معلومات وزارت‌داخله Wol.	سمت‌وقوع قریه‌ازمرکز ولسوالی Dir. from Wol. Cent.	نمبر نقشه Map No.	ملاحظات Remarks
1	Ab-i-Imam	آب امام	40	30	W	-	
2	Asfaghal(Aspaghal)	اسفغال (اسپغال)	34	24	S	423 F	
3	Imam Rabat	امام رباط	62	32	N	423 B	
4	Anarak	انارك	25	28	S	423 F	
5	Anjir Shali	انجیر شالی	80	71	NW	423 F	
6	Anjiri	انجیری	61	61	NW	-	
7	Baghak	باغك	8	8	S	423 E	
8	Baye Sofi	بای صوفی	16	15	NW	423 C	
9	Berang	برنگ	216	166	S	423 E	
10	Bar Nawzad	برنو زاد	499	479	NW	423 C	
11	Pandoo	پندو	46	18	S	423 F	
12	Tazni	تزنی	580	16	N	423 B	
13	Tanoa	تنبه	23	23	N	-	
14	Tangi-i-Ulya	تنگی علیا	171	71	W	423 C	
	1.Tangi-i-Sufla	تنگی سفلی	-	*	-	-	
15	Jazi	جازی	335	250	SE	423 F	
16	Jalaluddin	جلال الدین	53	44	SW	423 C	
17	Charmestan	چرمستان	20	112	N	423 B	
18	Changolak	چنگلك	140	130	E	423 C	
19	Dara-i-Riyan	دره ٔ میان	254	253	NW	423 C	
20	Chakao	چکاب	100	89	S	423 F	
	1.Gul Ghar (Olghor)	گل غار (اولغور)	-	*	-	-	
21	Khawi	خاوی	615	350	NW	423 C	

ولسوالی ـ علاقه‌داری نوزاد

Woluswali-Alaqadari Nau Zad

نمبرمسلسل Serial No.	اسم قریه Village Name		نفوس Population: معلومات وزارت زراعت‌وآبیاری MAI	نفوس Population: معلومات وزارت‌داخله Wol.	سمت‌وقوع قریه‌ازمرکز ولسوالی Dir. from Wol. Cent.	نمبر نقشه Map No.	ملاحظات Remarks
	1.Mazar	مزار	-	*	-	-	
22	Kanjak(Khenjak)	کنجك (خنجك)	51	52	SW	423 F	
	1.Ghoriyan	غوریان	-	*	-	-	
	2.Shams Abad	شمس‌اباد	-	*	-	-	
	3.Kala Bala	کله بالا	-	*	-	-	
23	Khenjak-i-Mazar	خنجك مزار	62	62	NE	423 F	
24	Khwaja Jamal	خواجه جمال	125	98	S	423 C	
25	Dar Band	دربند	89	79	W	423 C	
26	Dandak	دندك	12	12	S	-	
27	Dosang	دوسنگ	142	111	NW	423 C	
28	Door Bini	دوربینی	267	267	NW	423 C	
	1.Sar-i-Door Bini	سردوربینی	-	*	-	-	
	2.Ghalar Bini	غلربینی	-	*	-	-	
	3. Kshata -Door Bini	کنبته دوربینی	-	*	-	-	
29	Deh Miyan	دمیان	200	155	E	-	
30	Deh Balooch	ده بلوچ	164	144	E	423 C	
31	Dahana(Dahana wa Dewalak)	دهنه (دهنه ودیوالك)	196	116	SE	423 C	
32	Razdan-i-Sufla	رازدان‌سفلی	6	6	W	423 C	
33	Razdan-i-Ulya	رازدان‌علیا	13	13	W	423 C	
34	Rubat	رباط	205	125	W	423 C	
35	Roshan Abad	روشن‌اباد	442	426	E	-	
36	Zaroji	زروجی	137	172	W	423 C	

ولسوالی ـ علاقه‌داری نو زاد

Woluswali-Alaqadari Nau Zad

نمبرمسلسل Serial No.	اسم قریه Village Name		نفوس Population: معلومات وزارت زراعت‌وآبیاری MAI	نفوس Population: معلومات وزارت داخله Wol.	سمت‌وقوع قریه‌ازمرکز ولسوالی Dir. from Wol. Cent.	نمبر نقشه Map No.	ملاحظات Remarks
37	Sarghal	سرغل	95	85	N	423 C	
38	Shah Mahmood	شاه‌محمود	64	54	W	-	
39	Shairin Baz	شیرین‌باز	226	254	W	423 C	
40	Shorab	شوراب	41	31	S	423 F	
41	Shaikh Zai	شیخ زائی	127	51	N	423 C	
42	Shaikh Ali Zai	شیخ علی‌زائی	17	17	S	423 F	
43	Ali Abad	علی اباد	86	76	S	423 F	
44	Ali Khafa	علی خفه	32	32	NW	423 C	
45	Fateh Jang	فتح جنك	15	13	S	-	
46	Dasht-i-Farhad	دشت فرهاد	18	178	N	423 D	
	1. Sarhang	سرهنگ	-	*	-	-	
	2. Yakhak	یخك	*	*	-	-	
	3. Sharang	شرنگ	*	*	-	-	
47	Qasem Abad	قاسم اباد	50	40	S	423 F	
48	Qaruq	قرق	28	28	S	-	
49	Qanat-i-Rasool Khan	قناترسول خان	553	413	N	-	
	1.Daroozai	داروزی	*	*	N	423 C	
50	Karaiz-i-Afghan	کاریز افغان	140	120	E	423 C	
51	Karaiz-i-Safaid	کاریز سفید	22	22	S	423 F	
52	Kadalak	کدلك	34	240	N	423 C	
53	Korghi wa Jamshid	کورغی و جمشید	71	71	S	423 E	
	1. Jamshid Larghar	جمشید لرغر	-	*	-	-	
54	Kushk	کشك	84	44	SE	423 F	

ولسوالی ـ علاقه‌داری نوزاد

Woluswali-Alaqadari Nau Zad

نمبرمسلسل Serial No.	اسم قریه Village Name		نفوس Population: معلومات وزارت زراعت‌وآبیاری MAI	نفوس Population: معلومات وزارت داخله Wol.	سمت‌وقوع قریه‌ازمرکز ولسوالی Dir. from Wol. Cent	نمبر نقشه Map No.	ملاحظات Remarks
55	Kalai Siyah	کلی سیاه	308	217	W	423 C	
56	Kenjak	کنجك	340	137	N	423 C	
57	Kani-i-Sufla	کنی سفلی	122	122	W	423 C	
	1.Bazidah	بازیده	-	*	-	-	
58	Kani-i-Ulya	کنی علیا	97	97	W	423 C	
59	Gorz	گرز	360	374	N	-	
	1.Kajakai	کجکی	*	*	-	423 B	
	2.Jowayn	جووین	*	*	-	423 B	
	3.Padesham (Pereshan)	پدی شام (پریشان)	*	*	-	-	
60	Garma-i-Ulya	گرمه علیا	76	76	S	423 F	
	1.Garma-i-Sufla	گرمه سفلی	-	*	-	-	
61	Gordah	گورده	30	24	W	423 C	
62	Dasht wa Gimak	دشتو گیمك	40	32	S	423 F	
63	Gina	گینه	76	56	SE	423 C	
64	Madrida	مادریده	45	45	N	-	
65	Maslahat	مصلحت	213	203	W	423 C	
66	Miyan Joye	میان جوی	251	150	W	423 C	
67	Mesh Mast	میشمست	33	33	S	423 F	
68	1.Mama Karaiz	ماماکاریز	-	*	-	-	
68	Tal(Nal)	تل (نل)	18	81	W	423 C	
69	Nauzad-i-Kalan	نوزاد کلان	712	652	Center	423 C	
70	Wahaz	واحز	120	102	S	423 F	
71	Walari	ولاری	313	203	NW	-	

ولسوالی ـ علاقه‌داری نود زاد

Woluswali-Alaqadari Nau Zad

نمبرمسلسل Serial No.	اسم قریه Village Name		نفوس Population: معلومات وزارت زراعت‌وآبیاری MAI	نفوس Population: معلومات وزارت داخله Wol.	سمت‌وقوع قریه‌ازمرکز ولسوالی Dir. from Wol. Cent.	نمبر نقشه Map No.	ملاحظات Remarks
	1. Rashpi	رشپی	*	*	-	-	
72	Harmoz (Armuz)	هر موز	125	105	S	423 F	
73	Akhtak	اختك	*	32	N	423 B	
74	Alfigi (Altagai)	الفگی (التگی)	*	496	NW	423 C	
	1.Geldan	گلدان	-	*	-	-	
75	Barghana	برغنه	-	46	-	-	
76	Baghtai	بغطی	-	24	-	-	
77	Karaiz-i-Wali Mohammad Khan	کاریزولی محمد خان	-	51	-	-	
78	Taboot (Tabood)	تابوت (تابود)	51	-	E	423 D	
79	Ali Zai	علی زائی	*	-	-	423 C	
80	Taroodak (Taroda)	تارودك (تارودہ)	*	-	-	-	
81	Qala-i-Surkhak	قلعه سرخك	*	-	-	-	
82	Karaiz-i-Moosa	کاریز موسی	12	-	S	423 F	
	1.Halakoo	هلاکو	-	*	-	-	
83	Bahara	بهاره	*	-	-	-	

معرفي مختصر و لسوالی ـعـلاقـه دار ی وا شـمر

Woluswali/Alaqadari Summary for WASHER

Woluswali Name:	-	اسم ولسوالی / علاقه‌داری	Code No.:	- نمبر کود	Center Name: - اسم مر کز
Alaqadari Name	Washer وا شمر		Code No.	2308	Center Name -
Area (Sq. Km.)	4105	مساحت (کیلو متر مربع)			
Altitude of the MCD Center (m):	1150	ارتفاع مرکز ازسطح بحر (متر)			
Lat. and Long. of the MCD center:	32°,15′ N - 63°,51′ E	طول وعرض البلد مر کز			
Inclusive Maps:	422-D/423-C 422-F/423-E 604-B/605-A	نقشه های مشتمل :			
Total pop. (MAI):	4365	مجموع نفوس به اساس معلومات وزارت زراعت وآبیاری			
Total Pop. (Wol):	3522	مجموع نفوس به اساس معلو ما ت وزارت داخله .			
Year and basis for Wol. Pop.:	AA - 1955	سال واساس تخمین نفـــو س وزارت داخله (ولسوالی)			
Total No. of villages according to Woleswal's list.	61 (43)	مجموع قریه هابا ساس معلومات وزارت داخله (ولسوالی)			

Distribution of Vills. by Wol. Pop. size: **تقسیمات قریه ها باساس تعداد گروههای نفوس :**

	0—250	251—500	501—1000	1001 and above	Total
No. of Villages: تعداد قریه	49 (40)	9 (2)	3 (1)	- (-)	61 (43)
Population: نفوس	2294	657	571	-	3522

ولسوالی ـ علاقه‌داری واشیر

Woluswali-Alaqadari Washer

نمبرمسلسل Serial No.	اسم قریه Village Name	نفوس Population: معلومات وزارت زراعت‌وآبیاری MAI	نفوس Population: معلومات وزارت داخله Wol.	سمت‌وقوع قریه‌ازمرکز ولسوالی Dir. from Wol. Cent.	نمبر نقشه Map No.	ملاحظات Remarks
1	Asl-i- Washaro (Karaiz-i- Washare اصل واشیر (کاریزواشیر)	103	350	W	423 F	
	1.Panji پنجی	*	*	-	422 F	
	2.Marghuzar مرغزار	*	*	-	-	
	3.Nazar Gah نظر گاه	*	*	-	-	
2	Alaghli (Ala Gholi) الا غلی (اله غولی)	80	10	E	423 E	
3	Rogalak(Ogalak) روگلك (اوگلك)	195	12	E	423 C	
4	Baghak باغك	80	11	SE	-	
5	Bachakabyar بچه رابیار	83	58	SE	-	
6	Bakhsh Abad بخش اباد	100	68	SE	-	
7	Bemanag (Biyabanak) بی‌نانگ (بیابانك)	61	74	E	423 E	
8	Payloock(Payawak) پایلوك (پایوك)	236	174	NE	422 E	
9	Jamal جمال	85	16	E	423 E	
10	Khurasan خراسان	53	60	W	422 F	
	1.Toot Shah توت شاه	25	*	W	422 F	
	2.Akhund Kalai اخند کلی	*	*	-	422 F	
11	Khwaja Alif Baba (Khwaja Olfat or Zyarat Agha) خواجه الف بابا (خواجه الفت یازیارت اغا)	250	25	SE	423 E	
12	Darband دربند	21	9	SE	423 E	
13	Dozak دوزك	81	11	E	423 E	
14	Dozno دوزنو	193	87	NE	422 F	
15	Sar Folad (Sari Folat) سرفولاد (سری فولات)	261	191	E	423 F	
16	Shah Mirza شاه میرزا	250	162	E	423 E	

نمبرمسلسل Serial No.	اسم قریه Village Name		نفوس Population: معلومات وزارت زراعت‌وآبیاری MAI	نفوس Population: معلومات وزارت‌داخله Wol.	سمت‌وقوع قریه‌ازمرکز ولسوالی Dir. from Wol. Cent.	نمبر نقشه Map No.	ملاحظات Remarks
17	Shorab	شوراب	65	33	S	-	
	1.Karwangah	کاروانگاه	25	*	S	423 E	
	2.Shonkai	شونکی	*	*	-	423 E	
18	Folad-i-Kalan	فولاد کلان	495	571	E	423 C	
	1.Kazankestan (Gazestan)	کزنکستان (گزستان)	*	*	-	-	
	2.Lekak(Kul-i-Kak)	لکک (کل کک)	*	*	-	-	
19	Karaiz-i-Sang	کاریز سنگ	30	35	SE	423 E	
20	Karaiz-i-Nau (Karaiz-i-Nau Pazirak)	کاریز نو (کاریزنوپزیرک)	83	88	SW	422 F	
21	Karatan(Karakan)	کرمتان (کرهکان)	50	51	E	-	
22	Kang-i-Safaid (Kushk-i-Safaid)	کنگ سفید (کشک سفید)	133	232	E	422 F	
	1.Karaiz-i-Keshwar	کاریز کشور	*	*	-	422 F	
23	Garazan(Gurzaran)	گرازان (گرزران)	275	217	E	423 C 422 F	
24	Gul Baid	گل بید	205	127	E	423 C	
25	Ganda Char (Ganda Chah)	گنده چار (گنده چاه)	106	85	NE	423 E	
	1.Chah-i-Daraz	چاه دراز	*	*	-	423 E	
26	Ganda Mashk	گنده مشک	35	56	SE	423 E	
	1.Karaiz-i-Purdel	کاریز پردل	*	*	-	-	
27	Lar	لر	63	37	SE	423 E	
28	Landak	لندک	50	3	E	423 E	
29	Langar	لنگر	150	27	E	423 E	
	1.Karaiz-i-Kundar	کاریزکندر	*	*	-	-	

نمبرمسلسل Serial No.	اسم قریه Village Name	نفوس Population: معلومات وزارت زراعت‌وآبیاری MAI	نفوس Population: معلومات وزارت داخله Wol.	سمت‌وقوع قریه‌ازمرکز ولسوالی Dir. from Wol. Cent.	نمبر نقشه Map No.	ملاحظات Remarks
30	Manzarak منظرك	55	50	E	-	
31	Nakhoon Bara ناخون‌بره	65	95	SE	423 E	
32	Nau Deh(Nau Deh-i-Siyah Pushta) نوده (نوده سیاه پشته)	25	46	NE	423 E	
33	Chashma Karaiz (Chashma-i-Siyah Pushta) چشمه کاریز (چشمه سیاه پشته)	*	17	E	422 F	
34	Chah-i-Goli (Chah-i-Golai) چاه گولی (چاه گولی)	*	7	E	423 A	
35	Qala-i-Nau قلعه نو	*	1	E	423 E	
36	Khairaday خیره دی	*	26	E	423 E	
37	Do Shakh دوشاخ	*	4	E	423 E	
38	Nayak نیك	*	12	E	423 E	
39	Landi لندی	*	2	E	422 F	
	1.Ajrum اجرم	-	*	-	-	
40	Chakaw (Chakab-i-Washeer) چکاو (چکاب واشیر)	*	11	W	422 F	
41	Lapatoo لپتو	-	55	E	-	
42	Puzirag پزیرگ	-	307	W	-	
	1.Amir Mohammad (Amir Mamata) امیرمحمد (امیرمامته)	*	*	-	422 F	
	2.Chashmi Gala (Chashmi Kara) چشمی گله (چشمی کره)	*	*	-	-	
	3.Shaikh Abad شیخ‌اباد	*	*	-	-	
	4.Padaga پدگه	*	*	-	-	
43	Faqiran فقیران	-	9	E	-	
44	Karaiz Boja کاریز بوجه	*	-	-	-	

نمبر مسلسل Serial No.	اسم قریه Village Name		نفوس Population معلومات وزارت زراعت وآبیاری MAI	معلومات وزارت داخله Wol.	سمت وقوع قریه از مرکز ولسوالی Dir. from Wol. Cent.	نمبر نقشه Map No.	ملاحظات Remarks
45	Olang	اولنگ	*	-	-	-	
46	Ghani Khan	غنی خان	*	-	-	-	
47	Mir Gala	میر گله	*	-	-	-	
48	Panatoo-i-Paeen	پنتوپائین	90	-	E	-	
49	Panatoo-i-Bala	پنتو بالا	50	-	E	423 E	
50	Tazi Barag	تزی برگ	158	-	E	-	

معرفی مختصر و لسوالی ـعـلاقـه دار ی گر مسیر (در ویشان)

Woluswali/Alaqadari Summary for GARMSAIR (DARWESHAN)

اسم ولسوالی / علاقه‌داری		نمبر کود		اسم مر کز	
Woluswali Name:	Garmsair - گرمسیر (Darweshan) (درویشان)	Code No.:	2309	Center Name:	-
Alaqadari Name	—	Code No.	-	Center Name	-

Area (Sq. Km.)	20257	مساحت (کیلو متر مربع)
Altitude of the MCD Center (m):	710	ارتفاع مرکز ازسطح بحر (متر)
Lat. and Long. of the MCD center:	31°,08′ N - 64°,12′ E	طول وعرض البلد مر کز
Inclusive Maps:	604-F/605-E/605-F 611-A/611-B 610-D/611-C/611-D 610-F/611-E/611-F 616-B/617-A/617-B 616-D/617-C/617-D	نقشه های مشتمل :
Total pop. (MAI):	6486	مجموع نفوس به اساس معلومات وزارت زراعت وآبیاری
Total Pop. (Wol):	5106	مجموع نفوس به اساس معلو ما ت وزارت داخله .
Year and basis for Wol. Pop.:	AA - 1956	سال واساس تخمین نفـــو س وزارت داخله (ولسوالی)
Total No. of villages according to Woleswal's list.	27 (27)	مجموع قریه هابا ساس معلومات وزارت داخله (ولسوالی)

Distribution of Vills. by Wol. Pop. size: **تقسیمات قریه ها باساس تعداد گروههای نفوس :**

	0—250	251—500	501—1000	1001 and above	Total
تعداد قریه No. of Villages:	21 (21)	4 (4)	2 (2)	- (-)	27 (27)
نفوس Population:	2019	1540	1547	-	5106

ولسوالی ـ علاقه‌داری گرم سیر
Woluswali-Alaqadari Garmsair

نمبرمسلسل Serial No.	اسم قریه Village Name		نفوس Population: معلومات وزارت زراعت‌وآبیاری MAI	نفوس Population: معلومات وزارت داخله Wol.	سمت‌وقوع قریه‌ازمرکز ولسوالی Dir. from Wol. Cent.	نمبر نقشه Map No.	ملاحظات Remarks
	Bertaka	برتاکه	174	-	SW	611 A	
1	Bertaka-i-Sufla	برتاکه سفلی	-	68	-	-	
2	Bertaka-i-Ulya	برتاکه علیا	-	47	-	-	
3	Bagat	بگـت	96	66	S	610 D	
4	Benadar-i-Sufla	بنادر سفلی	76	56	S	610 D	
5	Benadar-i-Ulya	بنادر علیا	841	169	S	611 C	
6	Chah-i-Ghamai (Jano wa Ghamai)	چاه غمی (جانووغمی)	132	14	E	-	
7	Chah-i-Abdun Nabi	چاه عبدالنبی	235	143	SE	611 A	
8	Husain Abad	حسین‌اباد	80	50	S	-	
9	Kharko	خارکو	87	87	S	-	
10	Darweshan-i-Sufla	درویشان سفلی	362	244	S	611 A	
11	Darweshan-i-Ulya	درویشان علیا	949	846	S	605 E	
12	Deh Zekriya	ده زکریا	434	333	SE	-	
13	Shamalan	شمالان	301	230	W	-	
14	Safar	صفار	348	297	S	-	
15	Chah-i-Sawab (Swab)	چاه صواب (صواب)	290	110	SE	-	
16	Tobai	توبی (طوبی)	130	100	S	611 A	
17	Kushtai	کشتی	251	200	S	611 A	
18	Lakai	لکـی	102	701	S	-	
19	Miyan Pushta	میان پشته	531	450	S	-	
20	Landi	لندی	62	42	S	610 D	
21	Hazar Juft-i-Sufla	هزار جفت سفلی	193	142	E	-	

ولسوالی ـ علاقه‌داری گرم سیر
Woluswali-Alaqadari Garmsair

نمبر مسلسل Serial No.	اسم قریه Village Name		نفوس Population: معلومات وزارت زراعت و آبیاری MAI	نفوس Population: معلومات وزارت داخله Wol.	سمت وقوع قریه از مرکز ولسوالی Dir. from Wol. Cent.	نمبر نقشه Map No.	ملاحظات Remarks
22	Hazar Juft-i-Ulya	هزار جفت علیا	257	206	Center	605 E	
23	Abas Abad	عباس اباد	*	17	SE	-	
24	Tobai-i-Baloochan	توبی بلوچان	-	19	S	-	
25	Chah-i-Taghazai	چاه تاغزی	-	460	E	-	
26	Chah-i-Naukhan	چاه نو خان	-	8	E	-	
27	Chah-i-Rashid	چاه رشید	-	1	E	-	
28	Awdin	اودین	85	-	E	-	
29	Ta Chundi	تاغندی	480	-	E	-	
30	Balooch Raig	بلوچ ریگ	*	-	-	-	
31	Khafa	خفا	*	-	-	-	

معرفی مختصر و لسوالی ـعـلاقـه دار ی ناد علی

Woluswali/Alaqadari Summary for NAD-I-ALI

اسم ولسوالی / علاقه‌داری		نمبر کود		اسم مرکز	
Woluswali Name:	Nad-i-Ali ناد علی	Code No.:	2310	Center Name:	-
Alaqadari Name	-	Code No.	-	Center Name	-

Area (Sq. Km.)	4697	مساحت (کیلو متر مربع)
Altitude of the MCD Center (m):	800	ارتفاع مرکز ازسطح بحر (متر)
Lat. and Long. of the MCD center:	31°, 39′ N - 64°, 15′ E	طول وعرض البلد مرکز
Inclusive Maps:	604-A/604-B/605-A 604-C/604-D/605-C 604-E/604-F/605-F	نقشه های مشتمل :
Total pop. (MAI):	5020	مجموع نفوس به اساس معلومات وزارت زراعت وآبیاری
Total Pop. (Wol):	4118	مجموع نفوس به اساس معلو ما ت وزارت داخله
Year and basis for Wol. Pop.:	AA - 1956	سال واساس تخمین نفـــو س وزارت داخله (ولسوالی)
Total No. of villages according to Woleswal's list.	24 (21)	مجموع قریه هابا ساس معلومات وزارت داخله (ولسوالی)

Distribution of Vills. by Wol. Pop. size: **تقسیمات قریه ها باساس تعداد گروههای نفوس :**

	0—250	251—500	501—1000	1001 and above	Total
تعداد قریه No. of Villages:	18 (15)	3 (3)	3 (3)	- (-)	24 (21)
نفوس Population:	1122	989	2007	-	4118

ولسوالی ـ علاقه‌داری نادعلی

Woluswali-Alaqadari Nad-i-Ali

نمبرمسلسل Serial No.	اسم قریه Village Name		نفوس Population: معلومات وزارت زراعت‌وآبیاری MAI	نفوس Population: معلومات وزارت داخله Wol.	سمت‌وقوع قریه‌ازمرکز ولسوالی Dir. from Wol. Cent.	نمبر نقشه Map No.	ملاحظات Remarks
1	Block 5(C) (Block 5)	بلاك پنج سی (بلاك فایو)	170	105	SW	-	
2	Block 3(A)	بلاك تری ای	130	78	S	-	
3	Block 3 (C)	بلاك تری سی	130	85	S	-	
4	Block 2 (B)	بلاك تو بی	300	288	SE	-	
5	Block(1)(A)	بلاك یك ای	124	64	SE	-	
6	Block 1(B)	بلاك یك بی	94	120	SE	-	
	1. Qarya-i-Wali Mohammad Khan	قریه‌ولی محمد خان	*	*	-	-	
7	Chah-i-Mirza	چاه میرزا	189	445	NW	-	
8	Khushhal Kalai	خوشحال کلی	250	180	SW	605 C	
9	Zarghoon Kalai	زرغون‌کلی	854	674	NE	605 C	
10	Shin Kalai	شین‌کلی	439	256	W	605 C	
11	Karaiz-i-Sayedan	کاریز سیدان	120	24	S	-	
12	Group	گروپ ٦	153	143	E	-	
13	Loye Bagh	لوی باغ	698	583	E	605 C	
14	Loye Mandah	لوی مانده	174	141	NE	-	
15	Marja-i-Gharbi	مارجه غربی	60	*	W	605 C	
16	Block 3 (B)	بلاك سه بی	150	*	S	-	
17	Naqel Abad (Naqeliyan)	ناقل اباد (ناقلیان)	180	32	N	605 A	
18	Block 8	بلاك هشت	*	23	S	-	
19	Block 9 (Block Nine)	بلاك نمبر۹ (بلاك نائین)	-	111	-	-	
20	Block Two (C)	بلاك تو سی	-	750	-	-	

ولسوالي ـ علاقه‌داری نادعلی

Woluswali-Alaqadari Nad-i-Ali

نمبرمسلسل Serial No.	اسم قریه Village Name		نفوس Population: معلومات وزارت زراعت وآبیاری MAI	نفوس Population: معلومات وزارت داخله Wol.	سمت وقوع قریه ازمرکز ولسوالی Dir. from Wol. Cent.	نمبر نقشه Map No.	ملاحظات Remarks
21	Block Three (B)	بلاك ترى بى	-	5	-	-	
22	Block Six (C)	بلاك شش سى	-	6	-	-	
23	Dahana-i-66	دهنهٔ ٦٦	-	5	SW	-	
24	Markaz-i-Nad-i-Ali (Nad-i-Ali)	مرکز نادعلی (نادعلی)	25	-	Center	605 C	
25	Block Six (F)	بلاك شش اف	120	-	SW	605 C	
26	Block 5 (F)	بلاك پنج اف	100	-	S	-	
27	Block (D)	بلاك دى	*	-	-	-	
28	Block 4	بلاك چار	*	-	-	-	
29	Block 30 (B)	بلاك سى ـ بى	*	-	-	-	
30	Block 1	بلاك ١	200	-	S	-	
31	Block 1 (C)	بلاك ١ سى	300	-	SW	-	
32	Chah-i-Anjir	چاه انجیر	60	-	NW	605 A	

معرفی مختصر و لسوالی ـ علاقه داری ناوه بارکزائی

Woluswali/Alaqadari Summary for NAWA-I- BARAKZAI

اسم ولسوالی / علاقه‌داری		نمبر کود		اسم مرکز	
Woluswali Name:	Nawa-i-Barakzai ناوه بارکزائی	Code No.:	2311	Center Name:	-
Alaqadari Name		Code No.	-	Center Name	-

Area (Sq. Km.)	657	مساحت (کیلو متر مربع)
Altitude of the MCD Center (m):	740	ارتفاع مرکز ازسطح بحر (متر)
Lat. and Long. of the MCD center:	31°, 23′ N - 64°, 18′ E	طول وعرض البلد مرکز
Inclusive Maps:	605-C 604-F/605-E	نقشه های مشتمل :
Total pop. (MAI):	14815	مجموع نفوس به اساس معلومات وزارت زراعت وآبیاری
Total Pop. (Wol):	6347	مجموع نفوس به اساس معلومات وزارت داخله .
Year and basis for Wol. Pop.:	AA - 1955	سال واساس تخمین نفوس وزارت داخله (ولسوالی)
Total No. of villages according to Woleswal's list.	181 (8)	مجموع قریه هابا ساس معلومات وزارت داخله (ولسوالی)

Distribution of Vills. by Wol. Pop. size: **تقسیمات قریه ها باساس تعداد گروههای نفوس :**

	0—250	251—500	501—1000	1001 and above	Total
تعداد قریه No. of Villages:	4 (1)	16 (2)	40 (3)	121 (2)	181 (8)
نفوس Population:	151	727	2126	3343	6347

ولسوالی ـ علاقه‌داری ناوه‌بارکزائی

Woluswali-Alaqadari Nawa-i-Barakzai

نمبرمسلسل Serial No.	اسم قریه Village Name	نفوس Population: معلومات وزارت زراعت‌وآبیاری MAI	نفوس Population: معلومات وزارت‌داخله Wol.	سمت‌وقوع قریه‌ازمرکز ولسوالی Dir. from Wol. Cent.	نمبر نقشه Map No.	ملاحظات Remarks
1	Kharaba خرابه	151	151	E	605 C	
	1.Moh'd Wais محمد ویس	-	*	-	-	
	2.Amin Khan امین خان	-	*	-	-	
	3.Haji Fakhruddin حاجی فخرالدین	-	*	-	-	
2	Khesraw Abad خسرو اباد	1111	876	N	605 C	
	1.Abdul Hakim Khan عبدالحکیم خان	-	*	-	-	
	2.Abdul Hakim Jan عبدالحکیم جان	-	*	-	-	
	3.Munin Khan (Munir Khan) منین خان (منیرخان)	-	*	-	-	
	4.Shah Mohammad شاه محمد	-	*	-	-	
	5.Zahir ظاهر	-	*	-	-	
	6.Khoshdad(Khoshdel) خوشداد (خوشدل)	-	*	-	-	
	7.Jamal Khan جمال خان	-	*	-	-	
	8.Haji Moh'd Aman حاجی محمد امان	-	*	-	-	
	9.Moh'd Omer= محمد عمر	-	*	-	-	
	10.Faizulah فیض‌اله	-	*	-	-	
	11.Ghafo Jan غفو جان	-	*	-	-	
3	Khalach(Khalaj) خلـــج (خلج)	1273	1271	Center	605 C	
	1.Ghulam Moh'd غلام محمد	-	*	-	-	
	2.Juma Khan جمعه خان	-	*	-	-	
	3.Kalai Noordeh Khan(Nooruddin Khan) کلی نورده خان (نورالدین خان)	-	*	-	-	
	4.Ghulam Ali Khan (Gulam Rasool Khan) غلام علی خان (غلام رسول خان)	-	*	-	-	
	5.Kalai Boghra Abad (Boghra Abad) کلی بوغرااباد (بوغرا اباد)	-	*	-	-	

ولسوالی ـ علاقه‌داری ناوه بارکزائی

Woluswali-Alaqadari Nawa-i-Barakzai

نمبرمسلسل Serial No.	اسم قریه Village Name		نفوس Population: معلومات وزارت زراعت‌وآبیاری MAI	نفوس Population: معلومات وزارت‌داخله Wol.	سمت‌وقوع قریه‌ازمرکز ولسوالی Dir. from Wol. Cent.	نمبر نقشه Map No.	ملاحظات Remarks
6.	Ghulam Khan	غلام خان	-	*	-	-	
7.	Haji Malang	حاجی ملنگ	-	*	-	-	
8.	Meena Khalaj (Maila Khalach)	مینه خلج (میله خلج)	-	*	-	-	
9.	Ghyabanan (Ghaybana)	غیابانن (غیبانه)	-	*	-	-	
10.	Adam Khan	ادم خان	-	*	-	-	
11.	Ibrahim Khan	ابراهیم خان	-	*	-	-	
12.	Maninullah (Aminullah)	منیناالله (امین‌الله)	-	*	-	-	
13.	Haji Malan (Haji Malang Khurd)	حاجی ملن (حاجی ملنگ خورد)	-	*	-	-	
14.	Mir Hamza Khan	میر حمزه خان	-	*	-	-	
15.	Jan Akar (Jan Agha)	جان اکر (جان اغا)	-	*	--	-	
16.	Amir Jan	امیرجان	-	*		-	
17.	Faqiran	فقیران	-	*	-	-	
18.	Sarmalin (Sarmalem)	سر مالین (سر معلم)	-	*	-	-	
19.	Mohd Yaassin	محمد یاسین	-	*	-	-	
20.	Moh'd Qayoom	محمد قیوم	-	*	-	-	
21.	Noor Moh'd	نور محمد	-	*	-	-	
22.	Ghulam Ali	غلام علی	-	*	-	-	
23.	Sayed Moh'd	سید محمد	-	*	-	-	
24.	Bastgil (Dastagir)	باستگیل (دستگیر)	-	*	-	-	
25.	Kulakar (Gul Agha Khan)	کلاکار (گل‌اغا خان)	-	*	-	-	
26.	Moh'd Rahim	محمد رحیم	-	*	-	-	

ولسوالی ـ علاقه‌داری ناوه بارکزائی

Woluswali-Alaqadari Nawa-i-Barakzai

نمبرمسلسل Serial No.	اسم قریه Village Name	نفوس Population: معلومات وزارت زراعت‌وآبیاری MAI	نفوس Population: معلومات وزارت‌داخله Wol.	سمت‌وقوع قریه‌ازمرکز ولسوالی Dir. from Wol. Cent.	نمبر نقشه Map No.	ملاحظات Remarks
	27.Khudaye Noor خدای نور	-	*	-	-	
	28.Moh'd Ali محمد علی	-	*	-	-	
	29.Juma Khan جمعه خان	-	*	-	-	
	30.Abdul Hakim عبدالحکیم	-	*	-	-	
	31.Sayed Tawkar (Sayed Tawkal Agha) سید توکر (سید توکل اغا)	-	*	-	-	
	32.Aminullah امین الله	-	*	-	-	
	33.Moh'd Ibrahim محمد ابراهیم	-	*	-	-	
	34.Moosa موسی	-	*	-	-	
	35.Moh'd Rasool محمد رسول	-	*	-	-	
	36.Jan Agha جان اغاز	-	*	-	-	
	37.Payenda پاینده	-	*	-	-	
	38.Haji Akhtar Moh'd حاجی اختر محمد	-	*	-	-	
	39.Moh'd Zarin محمد زرین	-	*	-	-	
	40.Abdullah عبدالله	-	*	-	-	
	41.Nasrullah نصر الله	-	*	-	-	
	42.Sayed Moh'd Khan سید محمد خان	-	*	-	-	
	43.Abdul Karim عبدالکریم	-	*	-	-	
4	Surkh Doz (Qala-i-Sak Doz) سرخدوز (قلعه سکدز)	1120	440	S	-	
	1.Qala-i-Sak Doz قلعه سکدز	-	*	-	-	
	2.Hashem Khan هاشم خان	-	*	-	-	
	3.Wali Moh'd ولی محمد	-	*	-	-	
	4.Shah Wali شاه ولی	-	*	-	-	
	5.Ghulam Ali Khan غلام علی خان	-	*	-	-	

ولسوالی ـ علاقه‌داری ناوه‌بارکزائی

Woluswali-Alaqadari Nawa-i-Barakzai

نمبرمسلسل Serial No.	اسم قریه Village Name		نفوس Population: معلومات وزارت زراعت‌وآبیاری MAI	نفوس Population: معلومات وزارت‌داخله Wol.	سمت‌وقوع قریه‌ازمرکز ولسوالی Dir. from Wol. Cent.	نمبر نقشه Map No.	ملاحظات Remarks
5	Aynak	عینك	800	707	N	605 C	
	1.Moh'd Amin	محمد امین	-	*	-	-	
	2.Saydan	سیدان	-	*	-	-	
	3.Abdul Khaleq Khan	عبدالخالق خان	-	*	-	-	
	4.Akraminullah (Aminullah)	اکرامین الله (امین الله)	-	*	-	-	
	5.Abdul Khaleq	عبدالخالق	-	*	-	-	
	6.Padoz Khan (Peer Dost Khan)	پادوزخان (پیردوست خان)	-	*	-	-	
	7.Abdul Satar	عبدالستار	-	*	-	-	
	8.Kamal Khan	کمال خان	-	*	-	-	
	9.Sekandah (Sayed Sekandar)	سکنده (سید سکندر)	-	*	-	-	
	10.Lalo Khan	لالو خان	-	*	--	-	
	11.Naik Moh'd (Haji Naik Moh'd)	نیك محمد (حاجی نیك محمد)	-	*	-	-	
	12.Moh'd Karim	محمد کریم	-	*	-	-	
	13.Moh'd Gul	محمد گل	-	*	-	-	
	14.Moh'd Rahim	محمد رحیم	-	*	-	-	
	15.Malan Wazir (Malak Wazir)	ملان وزیر (ملك وزیر)	-	*	-	-	
	16.Jamal	جمال	-	*	-	-	
	17.Badam Dad (Baran Dad)	بادام داد (باران داد)	-	*	-	-	
	18.Hasan Abad (Hussain Abad)	حسن اباد (حسین‌اباد)	-	*	-	-	

ولسوالی ـ علاقه‌داری ناوه بارکزائی

Woluswali-Alaqadari Nawa-i-Barakzai

نمبرمسلسل Serial No.	اسم قریه Village Name	نفوس Population: معلومات وزارت زراعت‌وآبیاری MAI	نفوس Population: معلومات وزارت‌داخله Wol.	سمت‌وقوع قریه‌ازمرکز ولسوالی Dir. from Wol. Cent.	نمبر نقشه Map No.	ملاحظات Remarks
6	Gawhargin گوهر گین	287	287	NE	605 C	
	1.Saheb Khan صاحب خان	-	*	-	-	
	2.Wakeel وکیل	-	*	-	-	
	3.Noordeh Khan (Nooruddin) نورده خان (نورالدین خان)	-	*	-	-	
	4.Mirza Khan میرزاخان	-	*	-	-	
	5.Abdullah Khan عبدالله خان	-	*	-	-	
	6.Ya Moh'd Khan (Yar Moh'd Khan) یامحمد خان (یارمحمد خان)	-	*	-	-	
	7.Haji Noorin Din (Haji Nooruddin) حاجی نورین‌دین (حاجی نورالدین)	-	*	-	-	
	8.Abdur Razaq عبدالرزاق	-	*	-	-	
	9.Habibullah حبیب الله	-	*	-	-	
7	Negarin(Negarnin) نگارین (نگارنین)	543	543	NE	605 C	
	1.Moh'd Nahim (Moh'd Naeem) محمد نهیم (محمد نعیم)	-	*	-	-	
	2.Mir Ab (Miraw Taj Mir) میراب (میراو تاجمیر)	-	*	-	-	
	3.Moh'd Ashem (Moh'd Hashem) محمد اشم (محمد هاشم)	-	*	-	-	
	4.Qala-i-Moh'd Ali (Moh'd Ali Kalai) کلی محمد علی (محمدعلی کلی)	-	*	-	-	
	5.Qala-i-Moh'dMoosa Khan(Moh'd Moosa Kalai) کلی محمد موسی خان (محمد موسی کلی)	-	*	-	-	
	6. Moosa Khan (Mula Moh'd Mo usa) موسی خان (ملا محمد موسی)	-	*	-	-	
	7.Lali لعلی	-	*	-	-	

ولسوالی ـ علاقه‌داری ناوه‌بارک زائی

Woluswali-Alaqadari Nawa-i-Barakzai

نمبرتسلسل Serial No.	اسم قریه Village Name	نفوس Population: معلومات وزارت زراعت‌وآبیاری MAI	نفوس Population: معلومات وزارت‌داخله Wol.	سمت‌وقوع قریه‌ازمرکز ولسوالی Dir. from Wol. Cent.	نمبر نقشه Map No.	ملاحظات Remarks
	8.Moosa موسی	-	*	-	-	
8	Hazar Asp هزار اسپ	9530	2072	SE	-	
	1.Achek Zai (Shakh-i-Achek Zai) اچکزائی (شاخ اچکزائی)	*	*	-	605 C	
	2.Shakh-i-Landai شاخ لندی	*	*	-	-	
	3.Paslaq (Basolan) پاسلاق (باسولان)	*	*	-	-	
	4.Wazil(Wazir) وزیل (وزیر)	-	*	-	-	
	5.Qala-i-Baghr Abad کلی بغراباد	-	*	-	-	
	6. Abdul Ali Khan عبدالعلی‌خان	-	*	-	-	
	7.Qala-i-Sultan Mohammad کلی سلطان‌محمد	-	*	-	-	
	8.Maroof Khan معروف خان	-	*	-	-	
	9.Naza Ali Khan (Nazar Ali Khan) نزه علی‌خان (نظرعلی‌خان)	-	*	-	-	
	10.Marjan Khan مرجان خان	-	*	-	-	
	11.Fahim Khan فهیم‌خان	-	*	-	-	
	12.Moh'd Yusuf محمد یوسف	-	*	-	-	
	13.Akta Moh'd (Akhtar Moh'd Khan) اکته محمد (اخترمحمد خان)	-	*	-	-	
	14.Abdul Haq عبدالحق	-	*	-	-	
	15.Ghulam Jan غلام جان	-	*	-	-	
	16.Daood Shah Khan داود شاه خان	-	*	-	-	
	17.Sayed Habibullah سید حبیب اله	-	*	-	-	
	18.Sarwar Jan سرور جان	-	*	-	-	

ولسوالی ـ علاقه‌داری ناوه‌بارکزائی

Woluswali-Alaqadari Nawa-i-Barakzai

نمبرمسلسل Serial No.	اسم قریه Village Name	نفوس Population: معلومات وزارت زراعت‌وآبیاری MAI	نفوس Population: معلومات وزارت‌داخله Wol.	سمت‌وقوع قریه‌ازمرکز ولسوالی Dir. from Wol. Cent.	نمبر نقشه Map No.	ملاحظات Remarks
	19.Moh'd Lal محمد لعل	-	*	-	-	
	20.Najibullah نجیب الله	-	*	-	-	
	21.Moh'd Wakil محمد وکیل	-	*	-	-	
	22.Yar Moh'd یارمحمد	-	*	-	-	
	23.Sayed Hashem سید هاشم	-	*	-	-	
	24.Soor Gul سور گل	-	*	-	-	
	25.Mula Sayed ملا سید	-	*	-	-	
	26.Khaleq Dad خالق داد	-	*	-	-	
	27.Fayzo Jan فیضو جان	-	*	-	-	
	28.Wazil Jan (Wazir Jan) وزیل جان (وزیرجان)	-	*	-	-	
	29.Sarwar Khan سرور خان	-	*	-	-	
	30.Nawab Jan نواب جان	-	*	-	-	
	31.Asghar Khan اصغر خان	-	*	-	-	
	32.Saydan سیدان	-	*	-	-	
	33.Haji Habibullah حاجی حبیب اله	—	*	-	-	
	34.Moh'd Ismail محمد اسمعیل	-	*	-	-	
	35.Mula Akhta (Mula Akhtar) ملا اخته (ملااختر)	-	*	-	-	
	36.Bazi Khail (Bazid Khail) بازی خیل (بازید خیل)	-	*	-	-	
	37.Ghulam Nabi غلام نبی	-	*	-	-	
	38.Abdul Aziz عبدالعزیز	-	*	-	-	
	39.Abdul Ghiyas عبدالغیاث	-	*	-	-	
	40.Sha Astan (Shayesta Khan) شا استان (شایسته خان)	-	*	-	-	

ولسوالی ـ علاقه‌داری ناوه‌بارکزائی

Woluswali-Alaqadari Nawa-i-Barakzai

نمبرمسلسل Serial No.	اسم قریه Village Name	نفوس Population: معلومات وزارت زراعت‌وآبیاری MAI	نفوس Population: معلومات وزارت‌داخله Wol.	سمت‌وقوع قریه‌ازمرکز ولسوالی Dir. from Wol. Cent.	نمبر نقشه Map No.	ملاحظات Remarks
	41.Abda (Abdul) عبده (عبدل)	-	*	-	-	
	42.Haji Ahmad حاجی احمد	-	*	-	-	
	43.Akar Aminullah (Aminullah) اکرامین‌الله (امین الله)	-	*	-	-	
	44.Nematullah نعمت‌الله	-	*	—	-	
	45.Haji Mir (Haji Amir) حاجی میر (حاجی امیر)	-	*	-	-	
	46.Naiza Moh'd (Niyaz Mohammad) نیزه محمد (نیازمحمد)	-	*	-	-	
	47.Abdur Rahmand (Abdul Rahman) عبدالرحماند (عبدالرحمن)	-	*	-	-	
	48.Haji Saifullah حاجی سیف الله	-	*	-	-	
	49.Din Mohammad (Haji Din Mo'hd Khan) دین‌محمد (حاجی دین محمد خان)	-	*	-	-	
	50.Abdul Karim عبدالکریم	-	*	-	-	
	51.Ala Ya(Ala Yar) الله یا (الا یار)	-	*	-	-	
	52.Moh'd Moosa محمد موسی	-	*	-	-	
	53.Abdul Haq عبدالحق	-	*	-	-	
	54.Sayed Amruddin (Amruddin) سید امرالدین (امرالدین)	-	*	-	-	
	55.Sultan Moh'd Khan سلطان‌محمد خان	-	*	-	-	
	56.Rangin Khan رنگین‌خان	-	*	—	-	
	57.Rashid Khan رشید خان	-	*	-	-	
	58.Rahmatullah رحمت الله	-	*	—	-	
	59.Abdullah عبدالله	-	*	-	-	
	60.Ala No(Ala Noor) الله نو (الله نور)	-	*	-	-	

ولسوالی ـ علاقه‌داری ناوه بارکزائی

Woluswali-Alaqadari Nawa-i-Barakzai

نمبرمسلسل Serial No.	اسم قریه Village Name	نفوس Population: معلومات وزارت زراعت‌وآبیاری MAI	نفوس Population: معلومات وزارت‌داخله Wol.	سمت‌وقوع قریه‌ازمرکز ولسوالی Dir. from Wol. Cent.	نمبر نقشه Map No.	ملاحظات Remarks
	61.Haji Maroof حاجی معروف	-	*	-	-	
	62.Baridad باریداد	-	*	--	-	
	63.Bahir Jan (Bahir Khan) باهیرجان (باهیرخان)	-	*	-	-	
	64.Ghulam Rashi Khan (Abdur Rashid Khan) غلام‌رشید خان (عبدالرشید خان)	-	*	-	-	
	65.Sangin سنگین	-	*	-	-	
	66.Boghra Bagh (Bagh) بغرا باغ (باغ)	-	*	-	-	
	67.Shahabuddin شهاب‌الدین	-	*	-	-	
	68.Ghulam Dastgil (Ghulam Dastagir) غلام دستگیل (غلام دستگیر)	-	*	-	-	
	69.Moh'd Karim Khan محمد کریم‌خان	-	*	-	-	
	70.Moh'd Gul Khan محمد گل‌خان	-	*	-	-	
	71.Moh'd Fahim محمد فهیم	-	*	-	-	
	72.Lal Moh'd Khan لعل‌محمد خان	-	*	-	-	
	73.Sayedan سیدان	-	*	-	-	
	74.Wakil Khan (Mula Wakil) وکیل خان (ملا وکیل)	-	*	-	-	
	75.Alah Gul (Alo Gul) الله گل (الو گل)	-	*	-	-	
	76.Haji Abdullah حاجی‌عبدالله	-	*	-	-	
9	Kor Pur Ghara (Kor Kori) کورپرغاره (کورکوری)	*	-	-	-	
10	Maldar Kochi مالدارکوچی	*	-	-	-	

معرفی مختصر و لسوالی ـ علاقه داری باغـــران

Woluswali/Alaqadari Summary for BAGHRAN

اسم ولسوالی / علاقه‌داری		نمبر کود		اسم مرکز	
Woluswali Name:	Baghran باغـــران	Code No.:	2312	Center Name:	-
Alaqadari Name	-	Code No.	-	Center Name	-

Area (Sq. Km.)	3587	مساحت (کیلو متر مربع)
Altitude of the MCD Center (m):	1550	ارتفاع مرکز ازسطح بحر (متر)
Lat. and Long. of the MCD center:	33°,04′ N - 65°,05′ E	طول وعرض البلد مرکز
Inclusive Maps:	418-C/418-D 417-F/418-E/418-F 423-B/424-A 423-D/424-C	نقشه های مشتمل :
Total pop. (MAI):	12677	مجموع نفوس به اساس معلومات وزارت زراعت وآبیاری
Total Pop. (Wol):	10840	مجموع نفوس به اساس معلو ما ت وزارت داخله .
Year and basis for Wol. Pop.:	AA - 1955	سال واساس تخمین نفـــو س وزارت داخله (ولسوالی)
Total No. of villages according to Woleswal's list.	196 (143)	مجموع قریه هابا ساس معلومات وزارت داخله (ولسوالی)

Distribution of Vills. by Wol. Pop. size: **تقسیمات قریه ها باساس تعداد گروههای نفوس :**

	0—250	251—500	501—1000	1001 and above	Total
تعداد قریه No. of Villages:	167 (137)	19 (4)	10 (2)	- (-)	196 (143)
نفوس Population:	8281	1326	1233	-	10840

ولسوالی ـ علاقه‌داری بغران

Woluswali-Alaqadari Baghran

نمبرمسلسل Serial No.	اسم قریه Village Name	نفوس Population: معلومات وزارت زراعت‌وآبیاری MAI	نفوس Population: معلومات وزارت‌داخله Wol.	سمت‌وقوع قریه‌ازمرکز ولسوالی Dir. from Wol. Cent.	نمبر نقشه Map No.	ملاحظات Remarks
1	Asad Baghanai اسد بغنی	52	52	S	423 D	
2	Islam Koh-i-Baghnai اسلام‌کوه بغنی	55	55	S	424 A	
3	Anjuman انجمان	173	163	SW.	-	
	1.Chaman چمن	*	*	-	417 F	
	2.Paye Sang پای سنگ	*	*	-	423 B	
	3.Shali Gar شالی گر	*	*	-	-	
	4.Sar Baghal سربغل	-	*	-	-	
	5.Kalana کلنه	-	*	-	-	
	6.Pasab پساب	-	*	-	-	
4	Ahangar Chaq اهنگر چاق	191	119	N	418 E	
	1.Oghar Lang (Ghora Lang) اوغرلنگ (غوره لنگ)	-	*	-	-	
5	Bashlan-i-Kamangaran باشلان‌کمانگران	32	22	N	423 E	
6	Barighol باری غول	140	130	N	418 E	
7	Bagh-i-Joye (Bahg-i-Joye Dara) باغ جوی (باغ جوی دره)	80	55	N	418 E	
8	Bad Khara بدخاره	81	71	N	418 E	
9	Karaiz-i-Bars کاریز برس	33	22	NW	-	
10	Pusht-i-Barya (Pust-i-Joya) پشت بریه (پشت‌جویه)	109	99	NW	-	
11	Ta Joye (Ta Joye-Khwaja Bahawoddin) تاجوی (تاجوی خواجه بهاوالدین)	50	59	N	-	
12	Ta Joy-i-Nawa Mesh تاجوی ناوه میش	-	10	-	-	
13	Takhum-i-Kamangaran تاخم کمانگران	74	64	NE	-	

نمبرمسلسل Serial No.	اسم قریه Village Name	نفوس Population: معلومات وزارت زراعت‌وآبیاری MAI	نفوس Population: معلومات وزارت‌داخله Wol.	سمت‌وقوع قریه‌ازمرکز ولسوالی Dir. from Wol. Cent.	نمبر نقشه Map No.	ملاحظات Remarks
14	Taryak تاریاك	105	95	N	-	
15	Takht تخت	69	45	N	418 E	
	1.Dawazda Imam دوازده امام	-	*	-	-	
16	Tel Sar Baghnai تل سربغنی	229	214	S	-	
17	Jar Lalo(Jar-i-Lalo) جرلالو (جرلعلو)	13	13	S	-	
18	Jawqul-i-Nawa Mesh جوقل ناوه میش	17	7	NE	-	
19	Joye Sang-i-Nawa Mesh جوی سنگ ناوه میش	35	25	NE	-	
20	Chachar-i-Nawa Mesh چچرناوه میش	35	25	NE	-	
21	Chenar (Chenar Baghnai) چنار (چنار بغنی)	84	84	S	423 B	
22	Chahar Darakht چهار درخت	73	11	N	-	
23	Chehel Gazi چهل گزی	29	105	N	418 E	
24	Hasan Dewana-i-Baghnai) حسن دیوانه بغنی	101	101	S	-	
25	Khers Ab (Hers Ab) خرس‌اب (هرس‌اب)	48	38	N	418 E	
	Khandan Atena خندان اتنه	222	-	NW	418 E	
26	Khandan (Handan) خندان (هاندان)	-	66	-	-	
	1.Chakatoo چکتو	-	*	SW	-	
27	.Abtana(Ashkana) ابتنه (اشکنه)	-	22	-	-	
	3.Babaji باباجی	-	*	-	-	
28	Khenjak خنجك	-	241	N	-	
	1.Khenjak-i-Khord خنجك خورد	170	*	N	418 E	
	2.Khenjak-i-Kalan خنجك كلان	91	*	N	-	
29	Khenjak-i-Mazar (Khenjak-i-Marzad) خنجك مزار (خنجك مرزاد)	55	59	N	418 E	

نمبرمسلسل Serial No.	اسم قریه Village Name	نفوس Population: معلومات وزارت زراعت‌وآبیاری MAI	نفوس Population: معلومات وزارت‌داخله Wol.	سمت‌وقوع قریه‌ازمرکز ولسوالی Dir. from Wol. Cent.	نمبر نقشه Map No.	ملاحظات Remarks
30	Khenjak-i-Mazar Baghnai خنجك مزاربغنی	159	159	S	418 E	
31	Khobiyan خوبیان	118	49	N	418 E	
32	Khod خود	736	643	W	-	
33	Darjai(Darjai-i-Nawa Mesh) درجی (درجی ناوه میش)	25	51	E	-	
34	Dolana (Dolana-i-Nawa Mesh) دولانه (دولانه‌ناوه میش)	15	5	NE	-	
35	Dahan-i-Wakhan (Dahan-i-Wakhan-i-Nawa Mesh) دهن‌واخان (دهن‌واخان ناوه میش)	185	48	NE	-	
36	Deh Yak (Deyak-i-Baghnai) ده یك (دیك بغنی)	67	57	S	-	
37	Rabatak-i-Rasni (Rabatak) رباطك رسنی (رباتك)	97	48	N	418 E	
38	Reshtai رشتی	561	590	N	418 E	
	1.Asmaniyan (Asmaliyan) اسمانیان (اسمالیان)	*	*	-	418 E	
	2.Khoshkab خوشکاب	-	*	-	-	
	3.Halamat(Ghulamat) هلامت (غلامت)	-	*	-	-	
	4.Sanginak سنگینك	-	*	-	-	
	5.Rangai Baba رنگی بابا	-	*	-	-	
	6.Kora(Karak) کوره (کرك)	-	*	-	-	
	7.Maghan(Warghan) مغن (ورغان)	-	*	-	-	
	8.Paygaw پایگاو	-	*	-	-	
39	Zarghain زرغَیْن	86	79	S	223 B	
40	Zarwan Baghnai زروان بغنی	115	105	S	-	

ولسوالی ـ علاقه‌داری بغران

Woluswali-Alaqadari Baghran

نمبرمسلسل Serial No.	اسم قریه Village Name		نفوس Population: معلومات وزارت زراعت‌وآبیاری MAI	نفوس Population: معلومات وزارت‌داخله Wol.	سمت‌وقوع قریه‌ازمرکز ولسوالی Dir. from Wol. Cent.	نمبر نقشه Map No.	ملاحظات Remarks
41	Sabz Ghool	سبز غول	84	138	N	418 E	
42	Sarab Dara	سر ابدره	130	62	SE	-	
	1.Baidak	بیدك	-	*	-	-	
43	Sar Baz Baghnai	سربازبغنی	129	119	S	423 B	
44	Samandar Baz Dara	سمندربازدره	40	15	SE	-	
45	Sar Bagh-i-Nawa Mesh	سرباغ ناوه میش	63	53	NE	-	
46	Sar Baghnai	سر بغنی	336	326	S	-	
	1.Jar Mohammad	جر محمد	35	*	S	418 E	
	2.Sarbin(Salbin)	سربین (سل‌بین)	-	*	-	-	
	3.Sar Doch(Sar Ghoch)	سردوچ (سرغوچ)	-	*	-	-	
47	Sar Shalmin	سر شلمین	138	129	S	418 E	
48	Sarwar Khan	سرور خان	119	114	NE	-	
49	Safaid Badiyan Baghnai	سفید بادیان‌بغنی	103	103	S	-	
50	Sang Wana-i-Baghnai	سنگ وانه بغنی	136	43	S	423 B	
51	Siyah Chod Darah	سیاه‌چود دره	194	98	N	418 E	
52	Siyah Chawki Negaran (Siyah Cho Kamangaran)	سیاچوکی نگران (سیاه چو کمانگران)	48	68	NE	-	
53	Shanai Nawa Mesh	شانی ناوه میش	69	27	NE	-	
54	Shah Toot	شاه توت	197	44	W	418 E	
	1. Do-sang	دوسنگ	*	*	-	418 E	
	2.Larak	لارك	-	*	-	-	
55	Shah Haidar (Shadar)	شاه حیدر (شادار)	101	91	N	-	

نمبرمسلسل Serial No.	اسم قریه Village Name	نفوس Population: معلومات وزارت زراعت‌وآبیاری MAI	نفوس Population: معلومات وزارت‌داخله Wol.	سمت‌وقوع قریه‌ازمرکز ولسوالی Dir. from Wol. Cent.	نمبر نقشه Map No.	ملاحظات Remarks
[illegible]	Shah Joye Dara شاه‌جوی دره	126	33	SE	418 E	
57	Shah Joy-i-Qader Khan شاه‌جوی قادرخان	42	32	N	-	
58	Siyah Qambar Baghnai سیاه قمبر بغنی	83	64	S	-	
59	Sharik(Shir Yak) شریك (شیریك)	104	104	S	423 B	
60	Shalgham (Shalgham-i-Nawa Mesh) شلغم (شلغم ناوه میش)	145	26	NE	-	
61	Sholai Baghnai (Shawi Baghnai) شولی بغنی (شوی بغنی)	164	164	S	423 B	
61	Shin Dara-i-Baghnai شین دره بغنی	125	125	S	423 B	
62	Sharin Pada (Sharin Barda) شرین پده (شرین بارده)	73	63	SE	418 E	
63	Shina Dangeech (Shina Gangeech) شینه دنگیچ (شینه گنگیچ)	208	55	N	418 E	
64	Sad Murda-i-Nawa Mesh صد مرده ناوه میش	25	15	NE	-	
65	Sediqa-i-Shalmin صدیقه شلمین	42	94	S	-	
	1. Pay Sarka (Sawarak) پای سرکه (سوارك)	-	*	-	-	
66	Ghach Warkhan-i-Nawa Mesh غچ ورخان‌ناوه میش	114	104	NE	-	
67	Gharibak (Gharibaka) غریبك (غریبکه)	74	64	N	-	
68	Ghawchak-i-Nawa Mesh غوچك ناوه میش	15	21	NE	-	
69	Qarghana Joye (Barghana Joye-i-Nawa Mesh) قرغنه جوی (برغنه‌جوی‌ناوه میش)	50	40	NE	-	
70	Qara Bagh قره باغ	177	167	N	418 E	

نمبرمسلسل Serial No.	اسم قریه Village Name	نفوس Population: معلومات وزارت زراعت‌وآبیاری MAI	نفوس Population: معلومات وزارت‌داخله Wol.	سمت‌وقوع قریه‌ازمرکز ولسوالی Dir. from Wol. Cent.	نمبر نقشه Map No.	ملاحظات Remarks
	1.Tangai تنگی	*	*	-	424 A	
71	Qala-i-Naw Nawa Mesh قلعه نوناوه میش	28	18	NE	-	
72	Qajar Joye (Qambar Joye Kamangaran) قجر جوی (قمبرجوی‌کمانگران)	26	16	NE	-	
73	Qolalu (Qolalu-i-Nawa Mesh) قول الو (قول‌الوناوه میش)	50	45	E	-	
74	Karaiz-i-Adam Khan (Karaiz Bagh) کاریزادم خان کاریز باغ	60	30	SE	-	
75	Karaiz-i-Sar Bagh Karaiz Bagh کاریزسر باغ کاریز باغ	18	8	NE	418 E	
76	Kam Ekhtayar-i-Kamangaran کام اختیارکمانگران	69	95	NE	-	
77	Kap-i-Sini (Kaf Shinay) کپ سینی (کف شینی)	200	57	NE	-	
78	Kach Warkhan (Kaj Warkhan-i-Nawa Mesh) کچ ورخان (کج ورخان ناوه میش)	132	13	NE	-	
79	Kadal Joye (Kadal Joye-i-Kamangaran) کدل جوی (کدل‌جوی‌کمانگران)	50	40	NE	-	
80	Kalata Baghnai کلاته بغنی	281	281	S	423 B	
81	Kalan Joye (Kalan Boye) کلان جوی (کلان بوی)	72	62	N	418 E	
82	Kanjin Baghnai کنجین بغنی	333	323	S	424 A	
83	Kotalak(Kotalak-i-Nawa Mesh) کوتلک (کوتلک ناوه میش)	32	22	NE	-	
84	Kor(Kor-i-Nawa Mesh) کور (کورناوه میش)	18	8	NE	424 A	
85	Kanak Shalmin (Kushk-i-Shalmin) کنک شلمین (کشک شلمین)	137	77	S	-	

نمبرمسلسل Serial No.	اسم قریه Village Name		نفوس Population: معلومات وزارت زراعت‌وآبیاری MAI	نفوس Population: معلومات وزارت‌داخله Wol.	سمت‌وقوع قریه‌ازمرکز ولسوالی Dir. from Wol. Cent.	نمبر نقشه Map No.	ملاحظات Remarks
	1.Poy-i-Shalmin	پای شلمین	-	*	-	-	
85	Gardai Bughran	گردی بغران	403	396	S	417 F	
	1.Khara Sanga	خره سنگه	*	*	-	418 E	
	2.Chashmagak (Chashma)	چشمگك (چشمه)	*	*	-	424 A	
	3.Brinjak(Brinkjak)	برنجك (برنکجك)	*	*	-	424 A	
	4.Maz Toot(Nar Toot)	مز توت (نرتوت)	*	*	-	-	
	5.Malai	مالی	*	*	-	-	
	6.Bagh-i-Gudra (Yagho Dara)Daghra	باغ گدره (یاغودره) داغره	*	*	-	-	
	7.Najraee(Tachraye)	ناجرائی (تاچرای)	*	*	-	-	
	8.Payk	پیك	-	*	-	-	
	9.Pooch Band (Booj Band)	پوچ بند (بوج بند)	-	*	-	-	
	10.Sardeh Band (Sar Band)	سرده بند (سربند)	-	*	-	-	
	11.Talai	تالی	-	*	-	-	
	12.Biyabanak	بیابانك	-	*	-	-	
87	Gerdak(Gerdi-i-Nawa Mesh)	گردك (گردی‌ناوه میش)	23	13	NE	418 E	
88	Garm Ab-i-Baghnai	گرم اب بغنی	159	159	S	423 B	
89	Garni(Garnay Nawa Mesh)	گرنی (گرنی‌ناوه میش)	57	47	E	418 E	
90	Gazak-i-Baghnai	گزك بغنی	50	50	S	423 D	
91	Guldum	گلدم	49	39	N	-	
92	Gulkhana-i-Baghnai	گل خانه بغنی	34	34	S	423 D	
93	Gumbad(Gumbad-i-Nawa Mesh)	گمبد (گمبد ناوه میش)	58	48	NE	424 A	

ولسوالی ـ علاقه‌داری باغـران

Woluswali-Alaqadari Baghran

نمبرمسلسل Serial No.	اسم قریه Village Name		نفوس Population: معلومات وزارت زراعت‌وآبیاری MAI	نفوس Population: معلومات وزارت‌داخله Wol.	سمت‌وقوع قریه‌ازمرکز ولسوالی Dir. from Wol. Cent.	نمبر نقشه Map No.	ملاحظات Remarks
94	Gongach	گنگچ	65	48	N	418 E	
95	Laghar Joy-i-Nawa Mesh	لاغرجوی‌ناوه میش	22	12	E	-	
96	Lachi(Lejay)	لچی (لجی)	142	32	N	418 E	
97	Laroni(Laronai(Baghnai)	لرونی (لرونی بغنی	60	50	SW	424 A	
98	Mayagan	مایه گان	230	140	N	418 E	
	1.Natai	نتی	*	*	-	418 E	
99	Motka(Lotka)	موتکه (لوتکه)	94	83	N	418 E	
	1.Neginak	نگینك	-	*	-	-	
100	Miyan Shalmin (Magan Shalmin	میان شلمین (مگان شلمین)	216	186	S	418 E	
101	Nawa-i-Kamangaran	ناوهٔ کمانگران	173	163	NE	-	
102	Nab Joy-i-Kamangaran	نبجوی کمانگران	31	21	NE	-	
103	Naw Joy-i-Nawa Mesh	نوجوی ناوه میش	19	28	NE	-	
104	Wargasoon	ورگسون	102	92	N	418 E	
105	Warkal-i-Naw Mesh (Wargak-i-Nawa Mesh)	ورکل‌نومیش (ورگك ناوه میش)	35	125	NE	-	
106	Waza(Warza)	وزه (ورزه)	73	63	N	-	
	1.Ghoriyan (Ghariyan)	غوریان (غاریان)	*	*	-	418 E	
107	Wokarchai	وکرچی	29	29	S	423 D	
108	Hazar Darakht (Hazar Darak)	هزاردرخت (هزاردرك)	93	83	N	-	
109	Haftak-i-Nawa Mesh	هفتك ناوه میش	49	39	NE	-	

نمبرمسلسل Serial No.	اسم قریه Village Name	نفوس Population: معلومات وزارت زراعت‌وآبیاری MAI	نفوس Population: معلومات وزارت داخله Wol.	سمت‌وقوع قریه‌ازمرکز ولسوالی Dir. from Wol. Cent.	نمبر نقشه Map No.	ملاحظات Remarks
110	Dara-i-Shah Sar Baghnai دره شاه سربغنی	*	154	S	424 A	
111	Hazar Buz هزار بز	*	24	W	418 E	
	1.Hazar Buz-i-Ulya هزاربز علیا	-	*	-	-	
	2.Hazar Buz-i-Sufla هزاربز سفلی	-	*	-	-	
	3.Sarja(Sarjar) سرجه (سرجر)	-	*	-	-	
112	Anarak انارك	*	5	W	417 F	
	1.Choghak(Chaghakai) چوغك (چغکی)	-	*	-	-	
113	Surkh Joye-i-Nawa Mesh سرخ جوی‌ناوه میش	*	40	NE	418 C	
114	Jagh-i-Nawa Mesh جاغ ناوه میش	*	47	N	418 C	
115	Gokhta(Sokhta) گوخته (سوخته)	*	50	NW	-	
116	Khwaja Bahawaddin (Haja Bahawoddin) خواجه بهاوالدین هاجه بهاوالدین	*	124	N	-	
117	Spira-i-Kamangaran اسپیراکمانگران	*	6	NE	-	
118	Sang-i-Siyah (Siyah Sang-i-Kamangaran) سنگ سیاه (سیاه سنگ‌کمانگران)	*	12	NE	-	
119	Kajak Kawar-i-Nawa Mesh کجك کورناوه میش	*	7	NE	-	
120	Largai Nawa Mesh لرگی ناوه میش	*	23	N	-	
121	Karaiz-i-Najoyan (Tajokhan) کاریزناجویان (تاجوخان)	*	22	S	-	
123	Barf-i-Maygan (Barf Paya-i-Giya Khod) برف مایگان (برف پایه‌گیاه خود)	*	71	W	-	
124	Khwaja Mesal (Khwaja Mesal Dara) خواجه مثال (خواجه مثال دره)	*	21	SE	-	
	Khanja-i-Ulya wa Sufla خنجای‌علیاوسفلی	*	-	S	-	

ولسوالی ـ علاقه‌داری باغـران
Woluswali-Alaqadari Baghran

نمبرمسلسل Serial No.	اسم قریه Village Name	نفوس Population: معلومات وزارت زراعت‌وآبیاری MAI	نفوس Population: معلومات وزارت‌داخله Wol.	سمت‌وقوع قریه‌ازمرکز ولسوالی Dir. from Wol. Cent.	نمبر نقشه Map No.	ملاحظات Remarks
125	1.Sar Jenjai سر جنجی	-	20	-	-	
	2.Jenjai-i-Sufla or Paye Jenjai جنجی سفلی یا پای جنجی	-	33	-	-	
126	Arnai(Darnai) ارنی (د رنی)	-	59	-	-	
	1.Laba لـبه	-	*	-	-	
	2.Dahan Tak (Dahan-i-Takht) د هن تك (د هن تخت	-	*	-	-	
127	Qarya-i-Takht-i-Nawa Mesh قریه تخت ناوه میش	-	59	NE	-	
128	Raghbat-i-Nawa Mesh رغبت‌ناوه میش	-	5	NE	-	
129	Khair Abad-i-Kaj Warkhan خیرآباد کج ورخان	-	59	N	-	
130	Rod-i-Shalmin رود شلمین	-	36	W	-	
	1.Sang Chala سنگ چاله	-	*	-	-	
131	Shalmin شلمین	-	8	W	-	
132	Ali Shana علی شانه	-	19	N	-	
133	Dorodai د ورودی	-	30	W	-	
134	Karaiz-i-Kharzar-i-Bars کاریزخارزار برس	-	12	N	-	
135	Karaiz کاریز	-	23	N	-	
136	Kharzar(Kharza) خارزار (خارزه)	-	5	N	-	
137	Shina-i-Kamangaran شینه کمانگران	-	164	NE	-	
138	Daye Zangi Shina-i-Kamangaran دای‌زنگی شینه کمانگران	-	21	NE	-	
139	Tooti Kamran Shah Qambar Baghnai طوطی کامران شاه‌قمبربغنی	-	19	S	-	
140	Khair Mohammad Baghnai خیر محمد بغنی	-	35	S	-	

ولسوالی ـ علاقه‌داری باغـران

Woluswali-Alaqadari Baghran

نمبرمسلسل Serial No.	اسم قریه Village Name		نفوس Population: معلومات وزارت زراعت‌وآبیاری MAI	نفوس Population: معلومات وزارت‌داخله Wol.	سمت‌وقوع قریه‌ازمرکز ولسوالی Dir. from Wol. Cent.	نمبر نقشه Map No.	ملاحظات Remarks
140	Markaz Dara	مرکز دره	-	30	Center	-	
	1.Taqtoo	تاقتو	-	*	-	-	
142	Sang Kashan	سنگ کشان	-	15	N	-	
143	Onai Baghnai	اونی بغنی	69	*	SE	418 E	Independent Village
144	Khod Gongach	خود گنگـــچ	58	-	N	-	
145	Dada Shah	داداشاه	164	-	SW	-	
146	Sad Ghool	صد غول	74	-	N	-	
147	Kowak	کوك	17	-	NE	-	
148	Nau Joye-i-Kalan	نوجوی کلان	39	-	NE	-	
149	Tawlai	تولی	*	-	-	424 A	
150	Saranjaz	سرنجز	*	-	-	-	
151	Ghamcho	غم چو	*	-	-	-	
152	Baghman	راغمان	*	-	-	-	
153	Saryand	سریند	*	-	-	-	
154	Wonai	ونی	385	-	NW	424 A	
155	Ghazla	غزله	*	-	NE	-	
156	Toot Bagh	توت باغ	*	-	-	-	
157	Nargan(Narikan)	نارگان (ناریکان)	*	-	NE	-	
158	Sina Joy-i-Abdullah Khan	سینه‌جای‌عبدالله خان	*	-	-	-	
159	Mark(Marga)	مرك (مرگه)	*	-	-	-	
160	Bawla	روله	*	-	-	-	
161	Munda Nahola	منده‌ناحوله	*	-	-	-	
162	Madarmak	مادرمك	*	-	-	-	

ولسوالی ـ علاقه‌داری باغـران

Woluswali-Alaqadari Baghran

نمبرمسلسل Serial No.	اسم قریه Village Name		نفوس Population: معلومات وزارت زراعت‌وآبیاری MAI	نفوس Population: معلومات وزارت‌داخله Wol.	سمت‌وقوع قریه‌ازمرکز ولسوالی Dir. from Wol. Cent.	نمبر نقشه Map No.	ملاحظات Rem. ks
163	Mir Ghawsum	میر غوسوم	*	-	NE	-	
164	Baghid	باغـید	*	-	-	-	
165	Garzo	گرزو	*	-	-	-	
166	Khenjak Joye	خنجك جوی	*	-	N	-	
167	Banchi	بنچی	*	-	-	-	
168	Gor wa Khenjak	گوروخنجك	*	-	-	-	
169	Nakhi	نـخی	*	-	-	-	
170	Nuhkhak(Nuhka)	نهخك (نهکه)	*	-	-	-	
171	Ghalilo	غلیلو	*	-	-	-	
172	Dor Doli or Door Doli	دور دولـی	*	-	-	-	
173	Khandaq-i-Zendani	خندق زندانی	*	-	-	-	
174	Takhum-i-Joye Dara	تاخم جوی دره	*	-	-	-	
175	Injar Bash	انجر باش	*	-	-	-	
176	Feroz Kohi	فیروزکوهی	*	-	-	-	
177	Kochiha	کوچی ها	*	-	-	-	
178	Khana Badosh	خانه بدوش	*	-	-	-	

معرفی مختصر و لسوالی ـعـلاقـه دار ی دیشو

Woluswali/Alaqadari Summary for DISHOO

اسم ولسوالی / علاقه‌داری		نمبر کود		اسم مر کز	
Woluswali Name:	Dishoo دیشو	Code No.:	2313	Center Name:	-
Alaqadari Name	-	Code No.	-	Center Name	-

Area (Sq. Km.)	9782	مساحت (کیلو متر مربع)
Altitude of the MCD Center (m):	590	ارتفاع مرکز ازسطح بحر (متر)
Lat. and Long. of the MCD center:	30 26 N - 63 17 E	طول وعرض البلد مر کز
Inclusive Maps:	609-D/610-C/610-D 609-F/610-E/610-F 615-B/616-A/616-B 615-D/616-C/616-D	نقشه های مشتمل :
Total pop. (MAI):	6280	مجموع نفوس به اساس معلومات‌وزارت زراعت وآبیاری
Total Pop. (Wol):	5080	مجموع نفوس به اساس معلو ما ت وزارت داخله .
Year and basis for Wol. Pop.:	AA - 1957	سال واساس تخمین نفـــو س وزارت داخله (ولسوالی)
Total No. of villages according to Woleswal's list.	27 (27)	مجموع قریه هابا ساس معلومات وزارت داخله (ولسوالی)

Distribution of Vills. by Wol. Pop. size: **تقسیمات قریه ها باساس تعداد گروههای نفوس :**

	0—250	251—500	501—1000	1001 and above	Total
تعداد قریه No. of Villages:	18 (18)	9 (9)	- (-)	- (-)	27 (27)
نفوس Population:	1863	3217	-	-	5080

ولسوالی ـ علاقه‌داری د یشو

Woluswali-Alaqadari Dishoo

نمبرمسلسل Serial No.	اسم قریه Village Name		نفوس Population: معلومات وزارت زراعت‌وآبیاری MAI	نفوس Population: معلومات وزارت‌داخله Wol.	سمت‌وقوع قریه‌ازمرکز ولسوالی Dir. from Wol. Cent.	نمبر نقشه Map No.	ملاحظات Remarks
1	Plalak	پلالك	230	127	W	609 E	
2	Khwaja Ali-i-Sufla	خواجه علی سفلی	350	19	W	610 E	
3	Khwaja Ali-i-Ulya	خواجه علی علیا	420	74	W	610 E	
4	Dishoo	دیشـــو	409	109	Center	610 C	
	Kochi-ha-i-Raig	کوچی های ریگ	4500	-	SW	-	
5	1.Chah-i-Mamo	چاه ممو	*	381	S	-	
6	2.Rubat	رباط	*	257	S	-	
7	3.Chah-i-Ismail	چاه اسمعیل	-	180	E	-	
8	4.Chah-i-Razani	چاه رزانی	-	67	E	-	
9	5.Chah-i-Salehan	چاه صالحان	-	34	SE	-	
10	6.Chah-i-Sulaiman	چاه سلیمان	-	126	SE	-	
11	7.Chah-i-Nal Ab	چاه نل‌اب	-	384	S	-	
12	8.Chah-i-Mazar	چاه مزار	-	50	E	-	
13	9.Chah-i-Tursh Ab	چاه ترش‌اب	-	362	S	-	
14	10.Chah-i-Jalijal	چاه جلیجل	-	266	SW	-	
15	11.Gala Chah	گله چاه	-	427	SW	-	
16	12.Chah-i-Godri	چاه گودری	-	109	S	-	
17	13.Chah-i-Nok-Cha	چاه نوکچه	-	307	S	-	
18	14.Jo Ginak	جوگینك	-	37	SW	-	
19	15.Sakalog	سکالوگ	-	336	SW	-	
20	16.Arbo	اربو	-	497	SE	-	
21	17.Chah-i-Shuro	چاه شـــرو	-	148	SE	-	
22	18.Chah-i-Safiyan	چاه سفیان	-	156	E	-	

ولسوالی ـ علاقه‌داری د یشو

Woluswali-Alaqadari Dishoo

نمبرمسلسل Serial No.	اسم قریه Village Name	نفوس Population: معلومات وزارت زراعت‌وآبیاری MAI	نفوس Population: معلومات وزارت داخله Wol.	سمت‌وقوع قریه‌ازمرکز ولسوالی Dir. from Wol. Cent.	نمبر نقشه Map No.	ملاحظات Remarks
23	19.Chah-i-Azghal چاه اطفل	-	210	E	-	
24	20.Chah-i-Manda چاه ماندا	-	211	S	-	
25	21.Chah-i-Malak چاه ملك	-	108	E	-	
26	22.Chah-i-Sawab چاه صواب	-	35	E	-	
27	Landi (Landai) لندی	371	63	W	609 F	

ولایت کندهار

Kandahar Province

ADMINISTRATIVE BOUNDARY MAP
OF KANDAHAR PROVINCE (24)

نقشه تقسیمات حدود اداری ولایت کندهار (۲۴)

LEGEND: اشارات مخصوصه

International Boundary	—·—·—	حدود بین المللی
Province Boundary	—·—·—	حدود ولایت
Woleswali Alaqadari Boundary	— — —	حدود ولسوالی و علاقه داری
Paved Road	═══	سرک اسفالت شده
Province Center	●	مرکز ولایت
Woleswali Center	⊗	مرکز ولسوالی
Alaqadari Center	○	مرکز علاقه داری

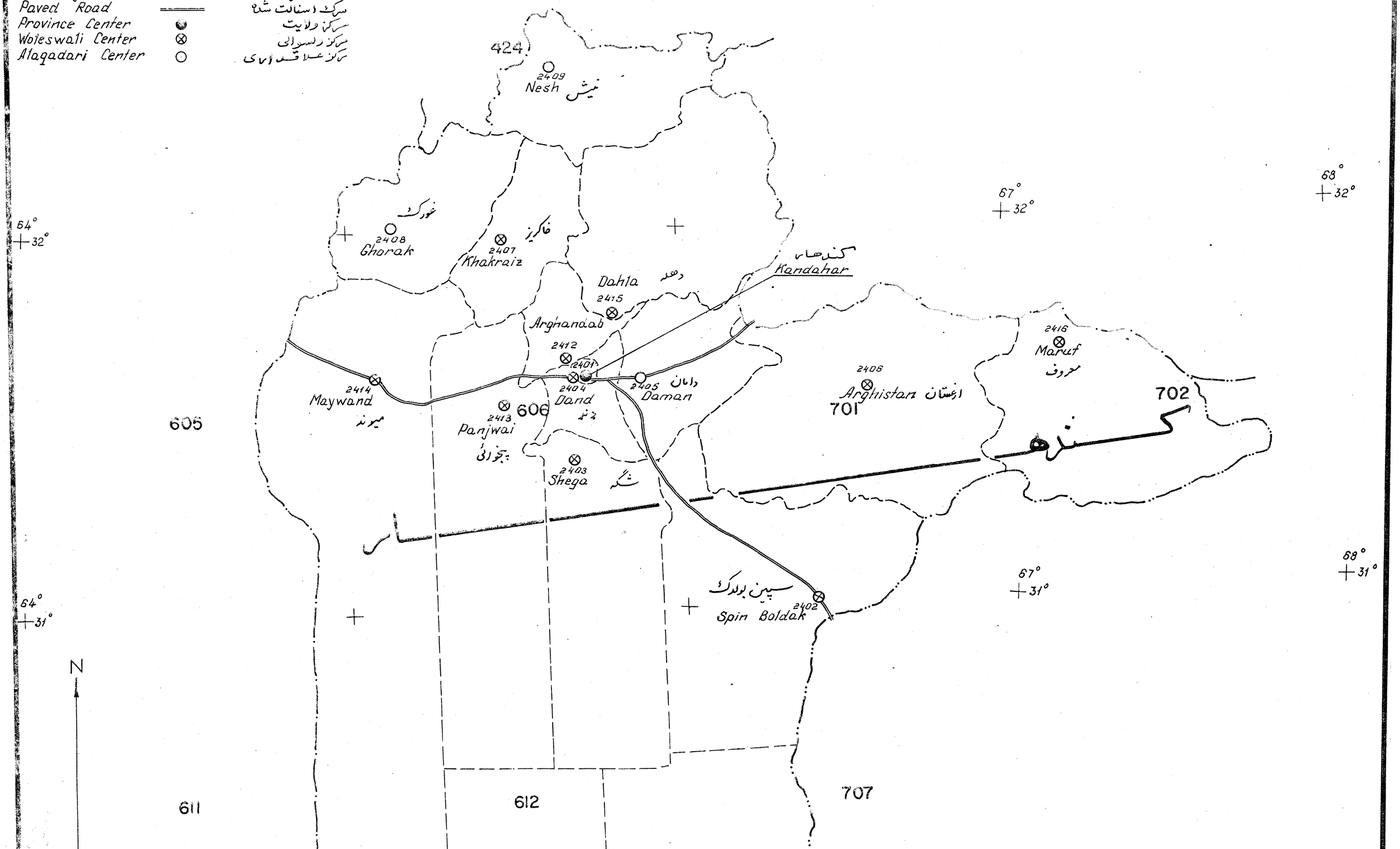

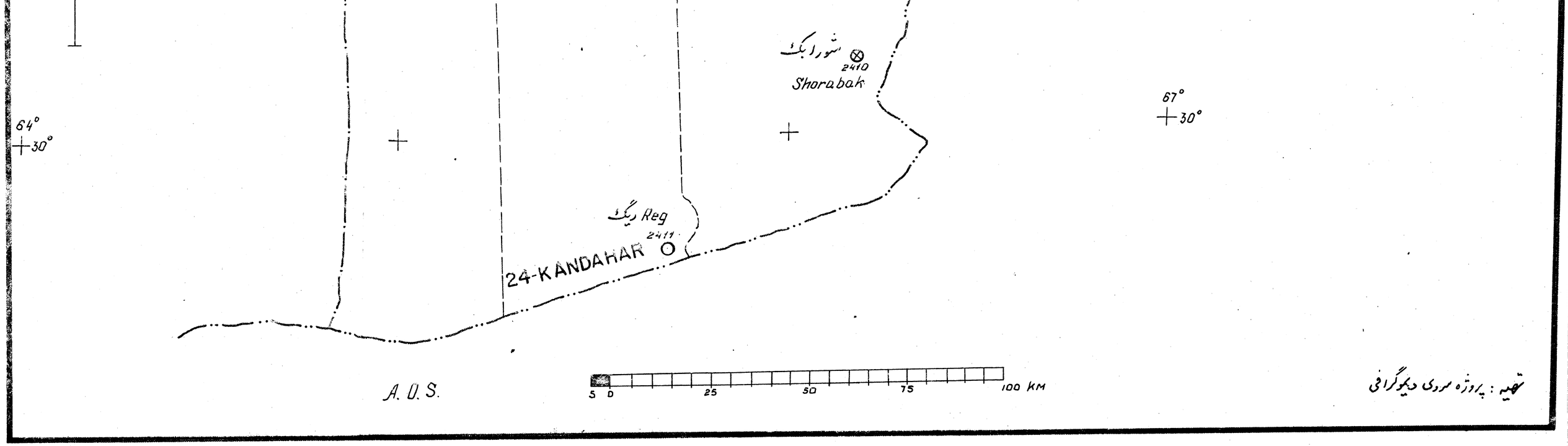
شورابک
2410
Shorabak
64°
30°
67°
30°
ریگ Reg
2411
24-KANDAHAR
A. O. S.
S D
25
50
75
100 KM
تهیه : پروژه سروی دیموگرافی

معرفی مختصر ولایت کندهار

Province Summary for KANDAHAR

اسم ولایت | نمبر کود | کندهار اسم مرکز ولایت

Province Name: Kandahar کندهار | Code No: 24 | Center Name: Kandahar City

Area (Sq. Km.)	49371	مساحت (کیلو متر مربع) :
Total No. of Wols. in the Province:	11	مجموع ولسوالی های ولایت :

Distribution of Wols. by Admn. Grades: **تقسیمات ولسوالی ها به اساس درجه اداری :**

	درجه ۱	درجه ۲	درجه ۳	درجه ٤	مجموع
	Grade 1	Grade 2	Grade 3	Grade 4	Total
تعداد ولسوالی ها:	2	1	3	5	11
No. of Woleswalis :					

Total No. of Alaqadaris in the Province.	4	مجموع علاقه داری های ولایت
Total Pop. (MAI):	176179	مجموع نفوس با ساس معلومات وزارت زراعت وآبیاری
Total Pop. (Wol.): *	169688 (1)	* مجموع نفوس باساس معلومات وزارت داخله
Inclusive Maps:	423-F/224-C-D-E-F/519-C-E 605-B-E-F/606-A-B-C-D-E-F 611-B-D-F/612-A-B-C-D-E-F 617-B-D/618-A-B-C-D/701-A-B-C-D-E-F 702-A-C-D-E-F/707-A-C-E/713-A	نقشه های مشتمل

(۱) در ارقام فوق نفوس توزیع تذکره برای شهر کندهار شامل نمیباشد

*این ارقام مربوطاست به مجموع نفوس واحد های اداری ولایت .البته سال اساس تخمین نفوس هر یکی ازین واحد های اداری متفاوت است

* This is the total of woluswali population for all Minor Civil Divisions in the province. Individual MCD's have different year base for these figures.

(1) Civil Registration (Tazkira) figures for Kandahar City are excluded.

معرفی مختصر و لسوالی ـ علاقه داری مرکز ولایت

Woluswali/Alaqadari Summary for MARKAZ-I-WILAYET

اسم ولسوالی / علاقه‌داری		نمبر کود		اسم مرکز	شهر کندهار
Woluswali Name:	Markaz-i-Wilayet مرکز ولایت	Code No.:	2401	Center Name:	Kandahar City
Alaqadari Name	-	Code No.	-	Center Name	-
Area (Sq. Km.)	39				مساحت (کیلو متر مربع)
Altitude of the MCD Center (m):	1000				ارتفاع مرکز ازسطح بحر (متر)
Lat. and Long. of the MCD center:	31 37 N - 65 43 E				طول وعرض البلد مرکز
Inclusive Maps:	606-D				نقشه های مشتمل :
Total pop. (MAI):	*				مجموع نفوس به اساس معلومات وزارت زراعت وآبیاری
Total Pop. (Wol):	*				مجموع نفوس به اساس معلومات وزارت داخله .
Year and basis for Wol. Pop.:	-				سال واساس تخمین نفوس وزارت داخله (ولسوالی)
Total No. of villages according to Woleswal's list.	- (-)				مجموع قریه هابا ساس معلومات وزارت داخله (ولسوالی)

Distribution of Vills. by Wol. Pop. size: **تقسیمات قریه ها باساس تعداد گروههای نفوس :**

	0—250	251—500	501—1000	1001 and above	Total
No. of Villages: تعداد قریه	(-)	(-)	(-)	(-)	(-)
Population: نفوس	-	-	-	-	-

* Since population data for villages which are a part of Kandahar municipality were not available from the Ministry of Interior or the Ministry of Agriculture and Irrigation sources, there are no figures for these places recorded in the appropriate columns

* چون ارقام نفوس به تفریق قریه هائیکه شامل حاشیه شهري میباشند براي شهر کندهار از منابع مربوطه (وزارت داخله و وزارت زراعت و ابیاري) بدسترس نبود بناء از درج ارقام نامکمل در ستون مربوطه صرف نظر شد.

۱۳۰۹

معرفی مختصر و لسوالی ـ علاقه داری سپین بولدک

Woluswali/Alaqadari Summary for SPIN BOLDAK

اسم ولسوالی / علاقه‌داری		نمبر کود		اسم مرکز	
Woluswali Name:	Spin Boldak سپین بولدک	Code No.:	2402	Center Name:	-
Alaqadari Name	-	Code No.	-	Center Name	-

Area (Sq. Km.)	4391	مساحت (کیلو متر مربع)
Altitude of the MCD Center (m):	1210	ارتفاع مرکز ازسطح بحر (متر)
Lat. and Long. of the MCD center:	31°,00′ N - 66°,24′ E	طول وعرض البلد مرکز
Inclusive Maps:	606-D/701-C 606-F/701-E/701-F 612-B/707-A/707-B 612-D/707-C	نقشه های مشتمل :
Total pop. (MAI):	15820	مجموع نفوس به اساس معلومات وزارت زراعت وآبیاری
Total Pop. (Wol):	23675	مجموع نفوس به اساس معلومات وزارت داخله .
Year and basis for Wol. Pop.:	W.W. Estimate - 1973	سال واساس تخمین نفوس وزارت داخله (ولسوالی)
Total No. of villages according to Woleswal's list.	61 (52)	مجموع قریه هابا ساس معلومات وزارت داخله (ولسوالی)

Distribution of Vills. by Wol. Pop. size: **تقسیمات قریه ها باساس تعداد گروههای نفوس :**

	0—250	251—500	501—1000	1001 and above	Total
تعداد قریه No. of Villages:	32 (29)	19 (15)	3 (3)	7 (5)	61 (52)
نفوس Population:	4925	5950	2300	10500	23675

ولسوالی ـ علاقه‌داری سپین بولدک
Woluswali-Alaqadari Spin Boldak

نمبر مسلسل Serial No.	اسم قریه Village Name		نفوس Population: معلومات وزارت زراعت و آبیاری MAI	نفوس Population: معلومات وزارت داخله Wol.	سمت وقوع قریه از مرکز ولسوالی Dir. from Wol. Cent.	نمبر نقشه Map No.	ملاحظات Remarks
1	Patan Khail	پتان خیل	50	100	E	701 F	
2	Tarakzai	ترکزائی	40	200	E	701 F	
3	Jalaluddin	جلال الدین	500	75	E	-	
4	Rubat	رباط	4000	3000	NW	-	
5	Sameezai	سامیزائی	700	800	E	701 F	
6	Sakam Khan	سکام خان	2500	500	SW	-	
7	Sambogha	سمبوغه	200	150	E	-	
8	Qaziyan	قاضیان	80	300	NE	707 A	
9	Qala-i-Kohna	قلعه کهنه	300	180	W	707 A	
	1- Mula Mir Ahmad	۱ـ ملامیراحمد	-	*	-	-	
10	Qanat-i-Shairo Wa Daba (Qanat-i-Shairoba)	قنات شیرو دبه (قنات شیروبه)	500	900	E	701 F	
11	Kassi	کشی	150	400	E	-	
12	Kako Kahol	کاکوکهول	2000	300	W	-	
13	Kashi Wa Sarkar-wala	کشی وسرکاروالا	500	1500	E	-	
14	Kanjasoo	کنجسو	150	150	E	701 F	
	1- Dawood Shah	۱ـ داود شاه	-	*	-	-	
15	Gulozai	گلوزائی	300	300	E	-	
	1- Abdula Khan	۱ـ عبداله خان	-	*	-	-	
16	Loyekaraiz-i-Jamalzai (Loye Karaiz)	لوي کاریز جمالزائی (لوي کاریز)	700	3000	E	701 F	
	1- Landi Karaiz	۱ـ لندي کاریز	-	*	-	-	
	2- Moh'd Khan	۲ـ محمد خان	-	*	-	-	

ولسوالی ـ علاقه‌داری سپین بولدک

Woluswali-Alaqadari Spin Boldak

نمبر مسلسل Serial No.	اسم قریه Village Name		نفوس Population معلومات وزارت زراعت وآبیاری MAI	معلومات وزارت داخله Wol.	سمت وقوع قریه از مرکز ولسوالی Dir. from Wol. Cent.	نمبر نقشه Map No.	ملاحظات Remarks
17	Masheenzai	ماشینزائی	300	240	E	701 F-E	
18	Makaz Baidak (Baidak)	ماکز بیدک (بیدک)	300	100	N	701 F	
19	Margiyan	مرگیان	1200	500	W	701 F	
20	Mawlawi Rozi-Khan	مولوي روزي خان	50	100	SE	701 E	
21	Waish	ویش	800	1500	S	707 A	
22	Qarya-i-Speengai	قریه سپین گی	*	170	-	701 E	
23	Qaraya-i-Khalgai	قریه خالگی	*	600	-	701 E	
24	Paeezai	پائیزائی	*	500	-	701 E	
25	Haji Gulam-Nabi	حاجی غلام نبی	*	200	-	606 E	
26	Sar Kaleezhi	سرکالیزي	*	500	-	701 E	
27	Masheengzai	ماشینگزائی	*	300	-	701 E	
28	Raigi	ریگی	*	350	-	701 E	
29	Jori Jamalzai	جوري جمالزائی	*	200	-	-	
30	Qarya-i-Joye-i-Mula Wali	قریه جوي ملاولی	*	500	-	-	
31	Qarya-i-Wanga	قریه ونگه	*	200	-	-	
	1- Agha Mohamad	۱ـ آغا محمد	-	*	-	-	
32	Haji Noor Moh'd Khan	حاجی نورمحمد خان	*	200	-	-	
33	Qarya-i-Moh'd Rafeeq Khan	قریه محمدرفیق خان	*	500	-	-	
	1- Haji Kotan	۱ـ حاجی کوتان	-	*	-	-	
34	Manda Ghala	مانده غاره	*	200	-	-	
35	Dabari	دبري	*	200	-	-	

ولسوالی ـ علاقه‌داری سپن بولدک

Woluswali-Alaqadari Spin Boldak

نمبر مسلسل Serial No.	اسم قریه Village Name		نفوس Population: معلومات وزارت زراعت وآبیاری MAI	نفوس Population: معلومات وزارت داخله Wol.	سمت وقوع قریه از مرکز ولسوالی Dir. from Wol. Cent	نمبر نقشه Map No.	ملاحظات Remarks
36	Mohamad Afazal-Khan	محمدافضل خان	*	200	-	-	
37	Haji Mohamad-Siddiq	حاجی محمدصدیق	*	200	-	-	
38	Qarya-i-Salehzai	قریه صالح زائی	*	200	-	-	
39	Bayak-Jame (Babak Sahib Karaiz)	بایك جامع (بابك صاحب کاریز)	*	150	-	-	
40	Qarya-i-Juba	قریه جبه	*	200	-	-	
41	Qarya-i-Abdulhaq Khan Lahur (Abdul Haq)	قریه عبدالحق خان لهور (عبدالحق)	*	200	-	-	
42	Idrakzai	ادراک زائی	*	300	-	-	
43	Safar Kanchi	سفر کنچی	*	150	-	-	
44	Pulzan Raig	پلزن ریگ	*	300	-	-	
45	Khozhobe	خوژ وبی	-	400	-	-	
	1- Neemkakai	۱ـ نیمکه کی	-	*	-	-	
46	Azam Zai	اعظم زائی	-	*	-	-	Independent Village
47	Takht-i-Mir Senzai	تخت میر ثنئی	-	150	-	-	
48	Yaro Karaiz	یاروکاریز	-	200'	-	-	
49	Mulhad	ملحد	-	250	-	-	
50	Shailai Lakali	شیلی لکری	-	100	-	-	
51	Bassi Martani	باسی مرتنی	-	80	-	-	
52	Qarya-i-Baz-Moh'd Khan	قریه باز محمد خان	-	180	-	-	
53	Qarya-i-Boldak	قریه بولدك	-	1500	Center	-	
54	Kha	خا	500	-	E	-	

معرفی مختصر و لسوالی ـعـلاقـه دار ی شـــگه

Woluswali/Alaqadari Summary for SHEGA

اسم ولسوالی / علاقه‌داری		نمبر کود		اسم مرکز	
Woluswali Name:	Shega شـــگه	Code No.:	2403	Center Name:	-
Alaqadari Name	-	Code No.	-	Center Name	-

Area (Sq. Km.)	2961	مساحت (کیلو متر مربع)
Altitude of the MCD Center (m):	950	ارتفاع مرکز ازسطح بحر (متر)
Lat. and Long. of the MCD center:	31°, 24′ N - 65°, 40′ E	طول وعرض البلد مرکز
Inclusive Maps:	606-D 606-F 612-B 612-D	نقشه های مشتمل :
Total pop. (MAI):	26900	مجموع نفوس به اساس معلومات وزارت زراعت وآبیاری
Total Pop. (Wol):	37925	مجموع نفوس به اساس معلو ما ت وزارت داخله .
Year and basis for Wol. Pop.:	W.W. Estimate - 1973	سال واساس تخمین نفـــو س وزارت داخله (ولسوالی)
Total No. of villages according to Woleswal's list.	26 (23)	مجموع قریه هابا ساس معلومات وزارت داخله (ولسوالی)

Distribution of Vills. by Wol. Pop. size: **تقسیمات قریه ها باساس تعداد گروههای نفوس :**

	0—250	251—500	501—1000	1001 and above	Total
تعداد قریه No. of Villages:	5 (5)	6 (6)	4 (4)	11 (8)	26 (23)
نفوس Population:	850	2200	2875	32000	37925

ولسوالی ـ علاقه‌داری شگه

Woluswali-Alaqadari Shega

نمبرسلسل Serial No.	اسم قریه Village Name		نفوس Population: معلومات وزارت زراعت‌وآبیاری MAI	نفوس Population: معلومات وزارت داخله Wol.	سمت‌وقوع قریه‌ازمرکز ولسوالی Dir. from Wol. Cent.	نمبر نقشه Map No.	ملاحظات Remarks
1	Achek zai	اچکزائی	4000	10000	E	-	
2	Noorzai	نور زائی	5000	5000	S	606 D	
3	Shadi zai	شادي زائی	300	2000	W	701 F	
4	Takhta Pul	تخته پل	600	4000	N	606 F	
	1- Hasanzai	حسن زائی	*	*	-	701 E	
	2- Qarya-i-Nahr-Dari	قریه نهر دري	*	*	-	-	
5	Nahr-i-Sulaiman-Zai	نهر سلیمان زائی	2000	2000	N	701 A	
6	Meel	میل	2000	2000	NE	701 E	
7	Nayeb Wala	نایب واله	2000	3000	NW	-	
	1- Amir Mohammad Khan Kalai	۱ـ امیرمحمدخان کلی	*	*	-	701 E	
8	ToreKossai	تور کوشی	-	1000	-	-	
9	Salanizai	سالنی زائی	-	450	-	-	
10	Zafaranzai	زعفران زائی	-	450	-	-	
11	Alizai	علی زائی	-	300	-	-	
12	Khwajazai	خواجه زائی	-	300	-	-	
13	Badizai	بادي زائی	-	750	-	-	
14	Lashkarzai	لشکر زائی	-	525	-	-	
15	Panizai	پانی زائی	-	300	-	-	
16	Adozai	ادوزائی	-	400	-	-	
17	Barakzai	بارکزائی	-	600	-	-	
18	Utmanzai	اتمان زائی	-	150	-	-	
19	Kakozai	کاکو زائی	-	250	-	-	
20	Landi	لندي	-	175	-	-	

ولسوالی ـ علاقه‌داری شگه

Woluswali-Alaqadari Shega

نمبر مسلسل Serial No.	اسم قریه Village Name		نفوس Population معلومات وزارت زراعت و آبیاری MAI	معلومات وزارت داخله Wol.	سمت وقوع قریه از مرکز ولسوالی Dir. from Wol. Cent.	نمبر نقشه Map No.	ملاحظات Remarks
21	Bagh	باغ	-	175	-	-	
22	Potkai	پوتکی	-	100	-	-	
23	Balooch	بلوچ	2000	4000	S	-	
24	Taraki	توه کی	7000	-	E	-	
25	Andar	اندر	1000	-	W	-	
26	Kharoti	خروتی	1000	-	W	-	

معرفی مختصر و لسوالی ـعـلاقـه داری د نـد

Woluswali/Alaqadari Summary for DAND

اسم ولسوالی / علاقه‌داری		نمبر کود		اسم مرکز	
Woluswali Name:	Dand دنـد	Code No.:	2404	Center Name:	-
Alaqadari Name	-	Code No.	-	Center Name	-
Area (Sq. Km.)	531			مساحت (کیلو متر مربع)	
Altitude of the MCD Center (m):	1000			ارتفاع مرکز ازسطح بحر (متر)	
Lat. and Long. of the MCD center:	31°,37′ N - 65°,41′ E			طول وعرض البلد مرکز	
Inclusive Maps:	606-B 606-D			نقشه های مشتمل :	
Total pop. (MAI):	21042			مجموع نفوس به اساس معلومات وزارت زراعت وآبیاری	
Total Pop. (Wol):	17753			مجموع نفوس به اساس معلو ما ت وزارت داخله .	
Year and basis for Wol. Pop.:	AA - 1962			سال واساس تخمین نفوس وزارت داخله (ولسوالی)	
Total No. of villages according to Woleswal's list.	95 (93)			مجموع قریه هابا ساس معلومات وزارت داخله (ولسوالی)	

Distribution of Vills. by Wol. Pop. size: **تقسیمات قریه ها باساس تعداد گروههای نفوس :**

	0—250	251—500	501—1000	1001 and above	Total
تعداد قریه No. of Villages:	72 (70)	17 (17)	4 (4)	2 (2)	95 (93)
نفوس Population:	6679	6171	2718	2185	17753

ولسوالی ـ علاقه‌داری دند

Woluswali-Alaqadari Dand

نمبر مسلسل Serial No.	اسم قریه Village Name		نفوس Population معلومات وزارت زراعت و آبیاری MAI	معلومات وزارت داخله Wol.	سمت وقوع قریه از مرکز ولسوالی Dir. from Wol. Cent.	نمبر نقشه Map No.	ملاحظات Remarks
1	Kashan	کشان	200	123	S	-	
2	Angooriyan	انگوریان	200	196	S	606 D	
3	Taimoriyan	تیموریان	250	250	S	606 D	
4	Baldi	بلدي	260	357	S	606 D	
5	Kosh Khana-i-Alkozai	کوشخانه الکوزي	160	160	S	606 D	
6	Peero Palmiyan	پیرو پالمیان	201	201	N	606 D	
7	Mashoor	ماشور	280	380	SW	606 D	
8	Kokaran	کوکران	160	160	W	606 D	
9	Kulcha Abad	کلچه اباد	500	494	SE	-	
10	Nakoak Dara-i-Khazani	ناکوك دره خزانی	500	295	S	606 D	
11	Chahar Daiwal	چهار دیوال	341	341	S	606 D	
12	Ziyarat-i-Safaid	زیارت سفید	100	100	S	-	
13	Shah Mansoor	شاه منصور	150	113	S	606 D	
14	Chahar Asiyab	چهار اسیاب	70	116	S	-	
15	Bazaye Cha	بازاي چه	200	165	S	606 D	
16	Qalacha-i-Karam	قلعچه کرم	116	116	S	-	
17	Qalacha-i-Faiz-ula	قلعچه فیض الله	10	116	S	-	
18	Asiya Chap	اسیا چپ	100	71	W	606 D	
19	Qalacha-i-Abdul-Ghani	قلعچه عبدالغنی	60	60	SE	-	
20	Qala-i-Sarbeland Deh Makhsoos	قلعه سربلند ده مخصوص	100	88	S	-	
21	Qala-i-Abdul Moh'd Qala-i-Abdul-Majeed	قلعه عبدالمحمد قلعه عبدالمجید	60	60	S	-	

ولسوالی ـ علاقه‌داری د ند

Woluswali-Alaqadari Dand

نمبرمسلسل Serial No.	اسم قریه Village Name		نفوس Population: معلومات وزارت زراعت‌وآبیاری MAI	نفوس Population: معلومات وزارت داخله Wol.	سمت‌وقوع قریه‌ازمرکز ولسوالی Dir. from Wol. Cent.	نمبر نقشه Map No.	ملاحظات Remarks
22	Sabzikar	سبزیکار	330	330	S	606 D	
23	Zaker-i-Shareef	ذاکر شریف	1080	1076	SE	606 D	
24	Deh Bagh-i-Shaikh-Moh'd Deen	ده باغ شیخ محمد دین	1000	494	S	606 D	
25	Sokhta Abdula	سوخته عبداله	200	67	S	-	
26	Qanat-i-Saboo	قنات‌صابو	120	15	S	-	
27	Rawani	روانی	500	691	S	606 D	
28	Karaizak-i-Khord	کاریزك خورد	45	144	S	606 D	
29	Yakh Karaiz	یخ کاریز	500	330	S	606 D	
30	Miyan Joy-i-Murghan	میان جوي‌مرغان	250	151	W	-	
31	Deh Kochi	ده کوچی	250	113	W	606 D	
32	Gandi Gan	گندي گان	1000	457	W	606 D	
33	Deh Chakani	ده چکنی	290	392	S	-	
34	Deh Khati	ده ختي	77	73	SE	-	
35	Haji Arab	حاجی عرب	164	164	SE	-	
36	Karz-i-Sufla	کرز سفلی	1200	1109	S	606 D	
37	Deh Ghulaman	ده غلامان	280	280	E	606 D	
38	Karaiz-i-Kalan	کاریز کلان	550	544	E	-	
39	Qanat-i-Maroof	قنات‌معروف	107	107	E	-	
40	Khair Abad-i-Jailani	خیر اباد جیلانی	40	40	E	-	
41	Charbagh	چهار باغ	160	156	E	606 D	
42	Rooh Abad	روح اباد	840	483	S	-	
43	Qanat-i-Haq Dad	قنات‌حق داد	20	32	S	-	
44	Rambasi	رمباسی	267	267	S	606 D	

ولسوالی ـ علاقه‌داری دند

Woluswali-Alaqadari Dand

نمبرمسلسل Serial No.	اسم قریه Village Name		نفوس Population: معلومات وزارت زراعت‌وآبیاری MAI	نفوس Population: معلومات وزارت داخله Wol.	سمت‌وقوع قریه‌ازمرکز ولسوالی Dir. from Wol. Cent.	نمبر نقشه Map No.	ملاحظات Remarks
45	Mard Qala	مرد قلعه	428	326	S	606 D	
46	Walkan	ولکان	145	104	S	606 D	
47	Qalacha-i-Ghani	قلعچه غنی	35	35	E	-	
48	Cheshma-i-Yaro	چشمه یارو	20	120	S	-	
49	Chashma-i-Sadozai	چشمه سدوزائی	100	100	S	-	
50	Gali	ګاري	117	117	S	606 D	
51	Qala-i-Moh'd-Aslam Khan	قلعه محمداسلم خان	150	75	S	-	
52	Qanat-i-Zarak	قنات‌زرك	30	30	S	-	
53	Khwaja Ali	خواجه علی	120	87	S	606 D	
54	Koabi	کوبی	512	512	W	-	
55	Miyan Joy-i-Sarwar Khan	میان جوي سرورخان	190	73	S	606 D	
56	Murghan	مرغان	250	274	NW	606 D	
57	Alizai	علی‌زائی	43	43	S	-	
58	Soof	صوف	214	214	S	-	
59	Goash Khana-i-Kakali	ګوشخانه کاکړي	500	415	S	-	
60	Shair-i-Surkh	شیر سرخ	526	526	S	606 D	
61	Munara-i-Shareef	مناره شریف	200	109	S	606 D	
62	Balla Karz	بالاکرز	1160	971	SE	606 D	
63	Deh Shaddi	ده شادي	60	101	SE	-	
64	Bakhtiyaran	بختیاران	80	117	SE	606 D	
65	Nahr-i-Taimor-Qala-i-Yawar (Qanat-i-Taimor)	نهر تیمور قلعه یاور (قنات تیمور)	45	56	S	-	
66	Shamshair-i-Noor-Moh'd Khan	شمشیر نورمحمدخان	50	56	S	-	

ولسوالی ـ علاقه‌داری دند

Woluswali-Alaqadari Dand

نمبرمسلسل Serial No.	اسم قریه Village Name		نفوس Population: معلومات وزارت زراعت‌وآبیاری MAI	نفوس Population: معلومات وزارت‌داخله Wol.	سمت‌وقوع قریه‌ازمرکز ولسوالی Dir. from Wol. Cent.	نمبر نقشه Map No.	ملاحظات Remarks
67	Gurgan	گرگان	100	92	S	606 D	
68	Qala-i-Mawladad	قلعه مولاداد	35	21	S	-	
69	Emarat	عمارت	90	155	S	606 D	
70	Qantat-i-Landi	قنات‌لندي	20	20	S	-	
71	Nahr-i-Shefa	نهر شفا	40	65	S	-	
72	Nahr-i-Ewaz	نهر عوض	25	25	S	-	
73	Mula Kochi	ملاکوچی	60	35	S	606 D	
74	Deh Rajab	ده رجب	120	109	E	-	
75	Chaplani	چپلانی	250	221	S	606 D	
76	Mir Bazar	میر بازار	80	69	W	606 D	
77	Noorzai	نور زائی	10	145	SE	-	
	1-Ghundi-i-Mansoor	غندي منصور	100	*	S	-	
78	Soakhta Mir Gul	سوخته میرگل	100	60	S	606 D	
79	Soakhta Moh'd-Rasool(Sokhta Moos-azai)	سوخته محمدرسول (سوخته موسی زائی)	21	25	SE	-	
80	Qala-i-Haji Moh'd-Rasool	قلعه حاجی محمد رسول	7	23	S	-	
81	Haji Bashir	حاجی بشیر	50	43	S	-	
82	Karaiz-i-Abdulah	کاریز عبدالله	60	57	S	606 D	
83	Sokhta Mohamad-Haq	سوخته محمد حق	85	72	S	606 D	
84	Kalantar	کلانتر	105	102	S	606 D	
85	Qarya-i-Anbar	قریه انبار	45	37	S	-	
86	Qala-i-Salo	قلعه صالو	65	75	SW	-	
87	Qala-i-Seddiqulah	قلعه صدیق اله	761	*	S	-	

ولسوالی ـ علاقه‌داری دنـــد

Woluswali-Alaqadari Dand

نمبرمسلسل Serial No.	اسم قریه Village Name	نفوس Population: معلومات وزارت زراعت وآبیاری MAI	نفوس Population: معلومات وزارت داخله Wol.	سمت وقوع قریه ازمرکز ولسوالی Dir. from Wol. Cent.	نمبر نقشه Map No.	ملاحظات Remarks
88	Jamaryani جمریانی	-	54	-	-	
89	Qalacha-i-Aqa-Moh'd قلعه چه اقامحمد	-	69	-	-	
90	1- Qalacha-i-Abdulah ۱ـ قلعچه عبداله	-	12	-	-	
91	2- Qalacha-i-Mohamad Aslam ۲ـقلعچه محمد اسلم	-	173	-	-	
92	3- Qalacha-i-Mauladad ۳ـ قلعچه مولا داد	-	217	-	-	
93	4- Baisan Darah ٤ بیسان دره	-	68	-	-	
94	5- Qalacha-i-Wazeeran ٥ـ قلعچه وزیران	-	41	-	-	
95	Mohamad Shah محمد شاه	550	-	S	606 D	

معرفی مختصر و لسوالی ـ علاقه داری دامان

Woluswali/Alaqadari Summary for DAMAN

اسم ولسوالی / علاقه‌داری		نمبر کود		اسم مرکز	
Woluswali Name:	-	Code No.:	-	Center Name:	-
Alaqadari Name	Daman دامان	Code No.	2405	Center Name	-
Area (Sq. Km.)	1373			مساحت (کیلو متر مربع)	
Altitude of the MCD Center (m):	1040			ارتفاع مرکز ازسطح بحر (متر)	
Lat. and Long. of the MCD center:	31°,37′ N - 65°,54′ E			طول وعرض البلد مرکز	
Inclusive Maps:	606-B/701-A 606-D/701-C			نقشه های مشتمل :	
Total pop. (MAI):	7057			مجموع نفوس به اساس معلومات وزارت زراعت وآبیاری	
Total Pop. (Wol):	4571			مجموع نفوس به اساس معلومات وزارت داخله	
Year and basis for Wol. Pop.:	AA - 1962			سال واساس تخمین نفوس وزارت داخله (ولسوالی)	
Total No. of villages according to Woleswal's list.	55 (40)			مجموع قریه هابا ساس معلومات وزارت داخله (ولسوالی)	

Distribution of Vills. by Wol. Pop. size: **تقسیمات قریه ها باساس تعداد گروههای نفوس :**

	0—250	251—500	501—1000	1001 and above	Total
تعداد قریه No. of Villages:	48 (34)	4 (3)	3 (3)	- (-)	55 (40)
نفوس Population:	1876	1128	1567	-	4571

ولسوالی ـ علاقه‌داری دامان

Woluswali-Alaqadari Daman

نمبرمسلسل Serial No.	اسم قریه Village Name	نفوس Population: معلومات وزارت زراعت وآبیاری MAI	نفوس Population: معلومات وزارت داخله Wol.	سمت وقوع قریه ازمرکز ولسوالی Dir. from Wol. Cent	نمبر نقشه Map No.	ملاحظات Remarks
1	Mandisar (Mand-i-Hesar) مندیصار (مند حصار)	400	516	SW	606 D	
	1- Haidar Khan Wa-Moh'd Raffiq Qala ۱ـ حیدرخان و محمدرفیق قلعه	-	*	-	-	
2	Shor Andam شور اندام	450	196	W	606 D	
	1- Achekzai ۱ـ اچکزائی	-	*	-	-	
	2- Haji Haneefa ۲ـ حاجی حنیفا	-	*	-	-	
	3- Abdul Wahab-Qalacha ۳ـ عبدالوهاب قلعچه	-	*	-	-	
	4- Taj Moh'd ٤ـ تاج محمد	-	*	-	-	
3	Qalacha-i-Sahib-Zadah قلعچه صاحب زاده	250	71	W	606 D	
4	Najoye (Najo) نجوي (نجو)	200	160	SE	606 D	
5	Qanat-i-Qazi قنات قاضی	180	38	SW	606 D	
6	Madozai مدوزائی	280	349	SE	606 D	
7	Mohmand مهمند	500	365	S	606 D	
8	Khosh Ab خوش اب	1010	516	SW	606 D	
9	Marsanzai (Marszai) مرسن زائی (مرس زائی)	92	88	E	-	
10	Makoowan (Makoo) ماکو وان (ماکو)	50	64	S	-	
11	Nawai Deh نوي ده	1200	535	S	606 D	
12	Nahr-i-Rubat نهر رباط	126	121	E	-	
	1- Sayedan ۱ـ سیدان	-	*	-	-	
13	Daee دائی	48	74	S	606 D	
14	Haji Deh حاجی ده	87	59	S	606 D	
15	Jakan جکان	1300	189	NE	-	
16	Qala-i-Azam قلعه اعظم	180	76	NE	606 D	

ولسوالی ـ علاقه‌داری دامان

Woluswali-Alaqadari Daman

نمبرمسلسل Serial No.	اسم قریه Village Name		نفوس Population: معلومات وزارت زراعت‌وآبیاری MAI	نفوس Population: معلومات وزارت‌داخله Wol.	سمت‌وقوع قریه‌ازمرکز ولسوالی Dir. from Wol. Cent.	نمبر نقشه Map No.	ملاحظات Remarks
	1- Burj	برج	-	*	-	-	
	2- Tor Karaiz	تورکاریز	-	*	-	-	
	3- Bostan	بوستان	-	*	-	-	
	4- Peer Dost	پیردوست	-	*	-	-	
	5- Mula Shukoor	۵-ملا شکور	-	*	-	-	
	6- Hejran	٦- هجران	-	*	-	-	
17	Murghan Kicha	مرغانکیچه	400	414	S	-	
18	Saimulzai	سیملزائی	74	138	E	-	
	1- Akhund Kalai	اخند کلی	-	*	-	-	
19	Srah Qala	سره قلعه	-	110	SE	-	
	1- Karaiz-Khozhgai	۱ـ کاریز خوژگی	-	*	-	-	
	2- Sayed Abad	۲ـ سید اباد	-	*	-	-	
20	Manja	مانجه	-	161	NE	-	
21	Gallai	گری	-	35	NE	-	
22	Gumana	گمانه	-	6	NE	-	
23	Shakar Ganj	شکرگنج	-	17	NE	-	
24	Barahki	بره کی	-	7	NE	-	
25	Khaki	خاکی	-	10	NE	-	
26	Maishi	میشی	-	5	NE	-	
27	Lal Baig	لعل بیگ	-	21	NE	-	
28	Ali Abad	علی اباد	-	18	NE	-	
29	Char Band	چاربند	-	6	NE	-	
30	Qalacha-i-Salam	قلعچه سلام	-	9	NE	-	
31	Zan Abad	زن اباد	-	8	NE	-	

ولسوالی ـ علاقه‌داری دامان

Woluswali-Alaqadari Daman

نمبرمسلسل Serial No.	اسم قریه Village Name		نفوس Population: معلومات وزارت زراعت‌وآبیاری MAI	نفوس Population: معلومات وزارت داخله Wol.	سمت‌وقوع قریه‌ازمرکز ولسوالی Dir. from Wol. Cent.	نمبر نقشه Map No.	ملاحظات Remarks
32	Qanat-i-Nazar	قنات نظر	-	14	NE	-	
33	Qanat-i-Malang	قنات ملنگ	-	7	NW	-	
34	Qanat-i-Aino	قنات مهنو	-	7	NW	-	
35	Qanat-i-Khale-qdad	قنات خالقداد	-	45	N	-	
36	Qanat-i-Mulayan	قنات ملایان	-	11	NW	-	
37	Pangi	پنگی	-	19	NE	-	
38	Qalacha-i-Sayedan	قلعچه سیدان	-	17	W	-	
39	Landi Qalacha	لندي قلعه چه	-	19	NE	-	
40	Qanat-i-Jabar	قنات جبار	50	50	S	-	
41	Taikadar	تیکه دار	180	-	E	-	
42	Sar-i-Nava-i-Baghto	سرناوه باغتو	*	-	-	-	
43	Baghto Alkozai	باغتو الکوزي	*	-	-	-	
44	Sozani Achekzai	سوزنی اچکزائی	*	-	-	-	
45	Parastar	پرستر	*	-	-	-	
46	Laihar	لیهر	*	-	-	-	
47	Ghalang	غلنگ	*	-	-	-	
48	Murghan	مرغان	*	-	-	-	

معرفی مختصر و لسوالی ـ علاقه داری ارغستان

Woluswali/Alaqadari Summary for ARGHISTAN

اسم ولسوالی / علاقه‌داری		نمبر کود	اسم مرکز
Woluswali Name:	Arghistan ارغستان	Code No.: 2406	Center Name: -
Alaqadari Name	-	Code No. -	-
Area (Sq. Km.)	4308		مساحت (کیلو متر مربع)
Altitude of the MCD Center (m):	1300		ارتفاع مرکز ازسطح بحر (متر)
Lat. and Long. of the MCD center:	31°, 34′ N - 66°, 35′ E		طول وعرض البلد مرکز
Inclusive Maps:	701-A/701-B/702-A 701-C/701-D/702-C 701-E/701-F		نقشه های مشتمل :
Total pop. (MAI):	19962		مجموع نفوس به اساس معلومات وزارت زراعت وآبیاری
Total Pop. (Wol):	7333		مجموع نفوس به اساس معلومات وزارت داخله .
Year and basis for Wol. Pop.:	AA - 1964		سال واساس تخمین نفوس وزارت داخله (ولسوالی)
Total No. of villages according to Woleswal's list.	166 (105)		مجموع قریه هابا ساس معلومات وزارت داخله (ولسوالی)

Distribution of Vills. by Wol. Pop. size: : تقسیمات قریه ها باساس تعداد گروههای نفوس

تعداد قریه	0—250	251—500	501—1000	1001 and above	Total
No. of Villages:	152 (103)	14 (2)	- (-)	- (-)	166 (105)
نفوس Population:	6699	634	-	-	7333

ولسوالی ـ علاقه‌داری ارغستان

Woluswali-Alaqadari Arghistan

نمبر مسلسل Serial No.	اسم قریه Village Name		نفوس Population: معلومات وزارت زراعت وآبیاری MAI	نفوس Population: معلومات وزارت داخله Wol.	سمت وقوع قریه از مرکز ولسوالی Dir. from Wol. Cent.	نمبر نقشه Map No.	ملاحظات Remarks
1	Ispana	اسپنه	24	58	N	701 C	
	1- Tarnaw	۱ـ ترناو	45	*	N	701 D	
2	Ahmad Zai	احمد زائی	40	16	W	-	
3	Anbar	انبار	60	72	W	701 C	
4	Akhundzada Khail	اخند زاده خیل	65	39	W	701 C	
5	Akhund kalai	اخند کلی	50	40	NE	-	
6	Bahoo Khan	باهو خان	20	24	N	-	
7	Babizai (Babozai)	بابی زائی (بهوزائی)	70	80	W	-	
8	Baroozai (Badozai)	باروزائی (بادوزائی)	60	62	SE	701 D	
9	Bagh-i-Gul (Bagh-i-Sundur Zai)	باغ گل (باغ سندر زائی)	50	70	W	701 C	
	1- Sandurzai	۱ـ سندرزائی	30	*	W	701 F	
	2- Jori	۲ـ جوري	25	*	E	701 D	
10	Bakeela (Baqulzai)	باکیلا (باقل زائی)	46	218	SW	-	
11	Banoo Khail	بانو خیل	66	56	E	701 D	
12	Burj (Burj-i-Sadozai)	برج (برج سدوزائی)	40	46	W	-	
13	Band (Bandagi Chaghni)	بند (بندگی چغنی)	100	21	N	701 A	
14	Borzi (Possi)	بورزی (پوشی)	45	18	NW	-	
15	Borak Khail	بورک خیل	70	65	NE	-	
16	Boka	بوکه	40	103	S	701 D	
17	Babala	بابله	50	65	W	701 C	

ولسوالی ـ علاقه‌داری ارغستان

Woluswali-Alaqadari Arghistan

نمبر مسلسل Serial No.	اسم قریه Village Name	نفوس Population: معلومات وزارت زراعت وآبیاری MAI	نفوس Population: معلومات وزارت داخله Wol.	سمت وقوع قریه از مرکز ولسوالی Dir. from Wol. Cent.	نمبر نقشه Map No.	ملاحظات Remarks
18	Bolan(Bolan-Sadozai) بولان (بولان سدوزائی)	40	44	NW	701 C	
19	Sar Kalai Khoogyani (Khogyani) سرکلی خوگیانی (خوگیانی)	50	179	Center	701 D	
	1- Jawakzai ۱ـ جواکزائی	45	*	N	-	
	2- Shahabuddinzai) ۲ـ شهاب الدین زائی	18	*	NW	-	
20	Shailagai شیله گی	45	14	SW	701 C	
	1- Jarak Zai ۱ـ جرک زائی	143	*	W	701 C	
	2- Abdul Hamid ۲ـ عبدالحمید	200	*	W	-	
21	Payenda Khail پاینده خیل	50	50	W	701 C	
22	Tajaw تاجاو	70	99	W	701 C	
	1-Amanulah ۱ـ امان الله	60	*	SW	-	
23	Terghak ترغك	400	216	S	-	
24	Jamal Zai جمال زائی	55	51	S	701 D	
	1- Zarak ۱ـ زرك	6	*	SW	-	
25	Chaghni چغنی	12	27	N	701 D	
26	Chawka Zai چوکازائی	90	145	SE	-	
27	Khuram Zai خرم زائی	15	32	E	-	
	1-Haramzai ۱ـ حرم زائی	200	*	E	-	
28	Khesht(Kheshta) خشت (خشته)	86	117	E	701 D	
29	Khan Gul Khail خان گل خیل	76	56	NE	701 B	
30	Khano Khail (Khalo Khail) خانو خیل (خالوخیل)	140	40	S	701 D	
31	Darga درگه	20	27	W	701 C	
32	Damandi (Doband) دمندي (دوبند)	30	24	S	701 D	

ولسوالی ـ علاقه‌داری ارغستان

Woluswali-Alaqadari Arghistan

نمبرمسلسل Serial No.	اسم قریه Village Name		نفوس Population: معلومات وزارت زراعت‌وآبیاری MAI	نفوس Population: معلومات وزارت داخله Wol.	سمت‌وقوع قریه‌ازمرکز ولسوالی Dir. from Wol. Cent.	نمبر نقشه Map No.	ملاحظات Remarks
33	OOrya Zai (Woryazai)	اوریا زائی (وریا زائی)	150	49	NE	-	
34	Ata Khail (Ana Khail)	اتا خیل (اناخیل)	35	65	E	-	
35	Zareen Zai	زرین زائی	40	104	NW	701 D	
	1- Aboozai	۱ـ ابو زائی	15	*	NW	-	
	2- Saleh Moh'd	۲ـ صالح محمد	30	*	SW	701 C	
36	Speena Masjed	سپینه مسجد	48	16	NE	701 B	
	1- Speena	۱ـ سپینه	12	*	E	701 D	
37	Speena Garah	سپینه گاره	65	88	NE	701 B	
	1- Salo Khan	۱ـ صالو خان	98	*	E	701 D	
38	Sar Kalai	سرکلی	850	136	W	701 D	
39	Salaktoo	سلکتو	35	39	S	-	
40	Serkai(Soorkai)	سورکی (سرکی)	500	143	NE	-	
41	Soor Pan	سوپان	100	39	SW	-	
42	Sar Darah	سر دره	100	48	E	701 D	
43	Shah-Baig (Shabdg-i-Chaghard)	شاه بیگ (شاه بیگ‌جغنی)	135	9	W	-	
44	Shorlan (Sherland)	شورلن (شورلند)	16	41	W	-	
45	Shaikhan	شیخان	60	48	E	701 D	
46	Shairgai (Shagai)	شیرگی (شاگی)	50	8	N	701 D	
47	Sheen Chah	شین چاه	1000	19	N	701 B	
48	Shaban Zai	شعبان‌زائی	70	136	E	701 D	
49	ToraGarah	طوره گاره	25	23	W	701 C	

ولسوالی ـ علاقه‌داری ارغستان
Woluswali-Alaqadari Arghistan

نمبرمسلسل Serial No.	اسم قریه Village Name		نفوس Population: معلومات وزارت زراعت‌وآبیاری MAI	نفوس Population: معلومات وزارت‌داخله Wol.	سمت‌وقوع قریه‌ازمرکز ولسوالی Dir. from Wol. Cent.	نمبر نقشه Map No.	ملاحظات Remarks
50	Ghbarga Fofolzai (Ghbargh)	غبرگ فوفلزائی (غبرگ)	112	104	S	701 D	
51	Farghal (Narghal)	فرغل (نرغل)	180	152	SW	-	
52	Folad	فولاد	18	16	NE	701 B	
53	Qabool	قبول	12	24	SW	701 C	
54	Qala-i-Tahseeldar	قلعه تحصیلدار	40	48	N	701 D	
55	Qala-i-Zameen	قلعه زمین	55	177	W	-	
	1- HajiHabibulah Kalai	۱ـ حاجی حبیب‌الله کلی	38	*	W	-	
	2- Haji Abdul-Khaleq	۲ـ حاجی عبدالخالق	65	*	W	-	
	3- Mofti Sobhan	۳ـ مفتی سبحان	42	*	W	-	
	4- Abdur Rahman-Khan	٤ـ عبدالرحمن‌خان	42	*	SW	701 C	
	5- Abdul Baqi	٥ـ عبدالباقی	32	*	SW	-	
	6- Ghulam Nabi-Khan	٦ـ غلام نبی خان	40	*	W	-	
	7- Qala-i-Amir-Khan	۷ـ قلعه امیرخان	28	*	W	-	
	8- Qalacha	۸ـ قلعه چه	27	*	W	701 C	
	9- Qala-i-Faiz-Moh'd Khan	۹ـ قلعه فیض محمدخان	46	*	W	701 D	
56	Qadar Khail	قادر خیل	60	167	W	701 D	
57	Kasswal (Kass Nawagai)	کسوال (کس ناوه گی)	55	32	NE	-	
	1- Kajaki	۱ـ کجکی	30	*	N	701 B	
58	Karwan Koos-se (Kusse)	کاروان کوسی (کسی)	60	56	W	-	

ولسوالی ـ علاقه‌داری ارغستان

Woluswali-Alaqadari Arghistan

نمبر مسلسل Serial No	اسم قریه Village Name		نفوس Population معلومات وزارت زراعت و آبیاری MAI	معلومات وزارت داخله Wol.	سمت وقوع قریه از مرکز ولسوالی Dir. from Wol. Cent.	نمبر نقشه Map No.	ملاحظات Remarks
59	Karaiz (Karaiz-i-Rustam)	کاریز (کاریز رستم)	125	8	NE	-	
60	Kado (Kado Chaghni)	کدو (کدوچغنی)	102	17	N	701 A	
	1- Paye Gado	۱ـ پای گدو	98	*	N	-	
61	Karam Khail	کرم خیل	55	32	E	701 D	
62	Koeezai (Kotizai)	کوئی زائی (کوتی زائی)	30	8	W	-	
63	Kamail Zai	کمیل زائی	26	76	E	701 F	
	1- Landi Kalai	لندي کلی	35	*	E	701 F	
64	Loy Deh (LoyDeh Barakzai)	لوي ده (لوي ده بارکزائی)	920	280	W	-	
	1- Khudaye Nazar-Kalai	۱ـ خداي نظر کلی	70	*	W	-	
	2- Chatanza	۲ـ چطانزائی	180	*	W	-	
	3- Sar Kalai	۳ـ سرکلی	45	*	W	-	
65	Guwari	گواري	65	217	NE	-	
	1- Karaizdan	۱ـ کاریز دان	85	*	N	701 B	
66	2- Koghi (Toghi)	۲ـ کوغی (توغی)	150	52	SW	701 C	
67	Loy Deh (Loy Deh-i-Popalzai)	لوي ده (لوي ده پوپلزائی)	49	144	NE	701 D	
68	Woch Ghbarg	وچ غبرك	85	80	NE	701 D	
	1- Wach Ghbarg	۱ـ واچ غبرك	130	*	E	-	
	2- Haji Saheb Khan	۲ـ حاجی صاحب خان	12	*	E	-	
	3- Eisa Zai	۳ـ عیسی زائی	90	*	E	701 B	
69	Nawagai (Ali Shair Zai)	ناوه گی (علی شیر زائی)	210	50	NE	-	
	1- Ziyarat	۱ـ زیارت	40	*	N	701 B	
70	Nauzad Khail	نوزاد خیل	112	112	E	701 D	

ولسوالی ـ علاقه‌داری ارغستان

Woluswali-Alaqadari Arghistan

نمبر مسلسل Serial No.	اسم قریه Village Name		نفوس Population: معلومات وزارت زراعت وآبیاری MAI	نفوس Population: معلومات وزارت داخله Wol.	سمت وقوع قریه از مرکز ولسوالی Dir. from Wol. Cent.	نمبر نقشه Map No.	ملاحظات Remarks
71	Nagandi	نگاندي	25	23	W	-	
72	Malik Zai (Baz Mohd. Khan	ملك زائی (باز محمد خان)	16	6	W	-	
73	Miyo(Miyo Chaghni)	میو(میو چغنی)	210	41	N	701 A	
	1- Barat	۱ـ برات	95	*	N	-	
74	Shulgarah (LuwalShulgara)	شلگره (لوړ شلگره)	*	100	E	-	
	1- Shulgai	۱ـ شولگی	15	*	E	-	
	2- Shaper Zai	۲ـ شپر زائی	28	*	E	-	
	3-Alishnair	۳ـ علی شهر	120	*	E	701 D	
	4- Mardan Khail	٤ـ مردان خیل	95	*	E	701 D	
75	Soor Gaz	سور گز	*	112	E	701 D	
76	Yusuf Khail	یوسف خیل	*	56	-	701 D	
77	Aadina	ادینه	*	16	-	-	
78	Atman- (Utmanzai	حتمان (اتمانزائی)	*	136	W	-	
79	Shakhnata (Sokhta Kalai)	شخنته (سوخته کلی)	*	208	-	-	
80	Makowan(Makoo) (Makoliyan)	ماکوان (ماکو) (ماکولیان)	*	224	SW	-	
	1- Salam Jan	۱ـ سلام جان	48	*	SW	701 F	
	2- Sarmast	۲ـ سرمست	100	*	SW	701 C	
	3- Samagai	۳ـ سمه گی	18	*	SW	701 F	
81	Ali Khanzai	٤ـ علی خانزائی	50	231	SW	701 C	
82	Bala Zheela	بالا ژیله	*	160	S	-	
	1- Haji Sarban	۱ـ حاجی ساربان	41	*	SW	701 F	
	2- Haji Lala	۲ـ حاجی لالا	56	*	S	-	

ولسوالي ـ علاقه‌داری ارغستان

Woluswali-Alaqadari Arghistan

نمبرمسلسل Serial No.	اسم قریه Village Name	نفوس Population: معلومات وزارت زراعت وآبیاری MAI	نفوس Population: معلومات وزارت داخله Wol.	سمت وقوع قریه از مرکز ولسوالی Dir. from Wol. Cent.	نمبر نقشه Map No.	ملاحظات Remarks
	3- Haji Moh'd-Khan ۳ـ حاجی محمدخان	36	*	SW	701 F	
	4- Ziyarat ٤ـ زیارت	90	*	SW	701 F	
	5- Gareet ٥ـ گریت	40	*	SW	-	
	6- Mehraban ٦ـ مهربان	51	*	SW	701 F	
	7- Nahreen ٧ـ نهرین	75	*	SW	-	
	8- Nahreen Wala ٨ـ نهرین واله	140	*	SW	701 D	
	9- Wala ٩ـ وله	50	*	SW	-	
	10- Yaqoob Zai ١٠ـ یعقوب زائی	81	*	SW	701 C	
83	Wam وام	*	354	E	-	
	1- Loghi (Toghi) ١ـ لوغی (توغی)	20	*	E	701 D	
	2- Tozhna ٢ـ توزنه	34	*	SW	-	
	3- Shair Zai ٣ـ شیرزائی	38	*	SW	701 D	
	4- Zarak Bani ٤ـ زرک بانی	16	*	SW	701 D	
	5- Zidanan ٥ـ زیدانان	16	*	E	-	
	6- Shamal Zai ٦ـ شمل زائی	200	*	E	701 A	
	7- Kaklan ٧ـ کاکلان	13	*	E	-	
	8- Maiwand-Qazi Khail ٨ـ میوند قاضی خیل	12	*	E	701 D	
	9- Yari Zai ٩ـ یاری زائی	35	*	E	701 D	
84	Qala-i-Noor-Moh'd Jan قلعه نورمحمد جان	*	56	E	-	
85	Yari یاری	145	8	N	-	
86	Nasera ناصره	140	40	E	701 D	
87	Khorzai خور زائی	-	32	S	-	

نمبر مسلسل Serial No.	اسم قریه Village Name		نفوس Population: معلومات وزارت زراعت و آبیاری MAI	نفوس Population: معلومات وزارت داخله Wol.	سمت وقوع قریه از مرکز ولسوالی Dir. from Wol. Cent.	نمبر نقشه Map No.	ملاحظات Remarks
88	Mamo Khail	ممو خیل	50	40	N	-	
89	Khoogyani Babula	خوگیانی بابره	-	36	W	-	
90	Bala-i-Naser	بالای ناصر	-	42	E	-	
91	Paye Kalai	پایکلی	40	20	SW	-	
92	Pangi	پانگی	15	8	SW	701 D	
93	Talki	تلکی	600	50	E	-	
94	Barat Kalai	براتکلی	49	36	SW	-	
95	Danaika	دانیکه	115	7	N	-	
96	Subadar	سبه دار	28	12	S	-	
97	Surchi	سرچی	20	16	N	701 D	
98	Ishaq Zai	اسحق زائی	20	47	N	-	
99	Shairah Bolak	شیره بولک	90	25	W	-	
100	Fataw	فتاو	52	24	SW	-	
101	Qubad Khail	قباد خیل	30	25	N	701 B	
102	Qalagai	قلعه گی	20	8	N	701 D	
103	Sardaki	سرداکی	82	40	N	-	
104	Mula Abdulah	ملا عبدالله	800	34	E	701 B	
105	Mulayan	ملایان	20	23	E	701 D	
106	Payenda	پاینده	30	-	SW	-	
107	Zai	زائی	95	-	E	-	
108	Baredad	باریداد	100	-	E	-	
109	Barg	برگ	120	-	N	-	
110	Baloo Zai	بلوزائی	32	-	SW	701 F	
111	Peerozai	پیروزائی	80	-	SW	-	

ولسوالی ـ علاقه‌داری ارغستان

Woluswali-Alaqadari Arghistan

نمبرمسلسل Serial No.	اسم قریه Village Name		نفوس Population: معلومات وزارت زراعت‌وآبیاری MAI	نفوس Population: معلومات وزارت‌داخله Wol.	سمت‌وقوع قریه‌ازمرکز ولسوالی Dir. from Wol. Cent.	نمبر نقشه Map No.	ملاحظات Remarks
112	Taraki	ترکی	28	-	E	701 D	
113	Gul Mohamadzai	گل محمد	234	-	N	-	
114	Razokai	رازوکی	17	-	SW	-	
115	Koah	کوه	530	-	SW	-	
116	Mula Khan-Mohamad	ملاخان محمد	14	-	SW	701 A	
117	Maulan Zai	مولان زائی	35	-	E	-	
118	Miyani Kalai	میانی کلی	60	-	SW	-	
119	Landi	لندي	24	-	SW	701 C	
120	Mirkanai	میرکانی	20	-	E	-	
121	Teeni	تینی	90	-	SW	-	
122	Zikozai	زیکو زائی	11	-	E	-	
123	Sapond	سپوند	20	-	SW	-	
124	Sanzarah	سنځره	70	-	SW	-	
125	Sharan	شران	1200	-	W	-	
126	Shaikh	شیخ	540	-	W	-	
127	Ghulam	غلام	50	-	SW	-	
128	Qanat-i-Khaibar	قنات‌خیبر	2000	-	W	-	
129	Kaj	کج	130	-	N	701 B	
130	Sairan Zai	سیران زائی	230	-	SW	-	
131	Katona	کتونه	40	-	SW	-	

معرفی مختصر ولسوالی ـ علاقه داری خاکریز

Woluswali/Alaqadari Summary for KHAKREZ

اسم ولسوالی / علاقه‌داری		نمبر کود	اسم مرکز
Woluswali Name:	Khakrez خاکریز	Code No.: 2407	Center Name: -
Alaqadari Name	-	Code No. -	-
Area (Sq. Km.)	1129		مساحت (کیلو متر مربع)
Altitude of the MCD Center (m):	1625		ارتفاع مرکز ازسطح بحر (متر)
Lat. and Long. of the MCD center:	31°,59′ N - 65°,27′ E		طول وعرض البلد مرکز
Inclusive Maps:	424-E/424-F 606-A/606-B		نقشه های مشتمل :
Total pop. (MAI):	6161		مجموع نفوس به اساس معلومات وزارت زراعت وآبیاری
Total Pop. (Wol):	4894		مجموع نفوس به اساس معلومات وزارت داخله .
Year and basis for Wol. Pop.:	AA - 1963		سال واساس تخمین نفوس وزارت داخله (ولسوالی)
Total No. of villages according to Woleswal's list.	63 (41)		مجموع قریه هابا ساس معلومات وزارت داخله (ولسوالی)

Distribution of Vills. by Wol. Pop. size: : تقسیمات قریه ها باساس تعداد گروههای نفوس

	0—250	251—500	501—1000	1001 and above	Total
تعداد قریه No. of Villages:	41 (37)	6 (2)	16 (2)	- (-)	63 (41)
نفوس Population:	2960	678	1256	-	4894

ولسوالی ـ علاقه‌داری خاکریز

Woluswali-Alaqadari Khakrez

نمبر مسلسل Serial No.	اسم قریه Village Name		نفوس Population: معلومات وزارت زراعت وآبیاری MAI	نفوس Population: معلومات وزارت داخله Wol.	سمت وقوع قریه از مرکز ولسوالی Dir. from Wol. Cent.	نمبر نقشه Map No.	ملاحظات Remarks
1	Shairgai-i-ulya	شمر ئی علیا	25	64	S	-	
2	Shairgai-i-Sufla	شمر ئی ـ فلی	36	152	S	-	
3	Karaiz-i-Ali (Karz-i-Ali	کاریزعلی (کرز علی)	20	74	S	606 B	
4	Kaido	کیدو	150	96	S	606 B	
	1- Charband	۱ـ چاربند	-	*	-	-	
5	Alam	علم	80	32	S	606 B	
6	Pada	پده	60	32	S	606 BB	
7	Ganda	گنده	5	7	S	606 B	
8	Haji Gul	حاجی گل	35	44	S	606 B	
9	Qarya Lam	قریه لام	2000	748	N	-	
	1- Kakar Lam	۱ـ کاکړ لام	-	*	N	-	
	2- Chagni Lam	۲ـ چغنی لام	-	*	N	-	
	3- Shabi Lam	۳ـ شابی لام	-	*	N	-	
	4- Baraghtoo Lam	٤ـ برغتو لام	-	*	N	-	
	5- Akazai Lam	٥ـ اکازي لام	-	*	N	-	
	6- Bar Karaiz Lam	٦ـ برکاریزلام	-	*	N	-	
	7- Barakzai Lam	۷ـ بارکزي لام	-	*	N	-	
	8- Rooh Abad Lam	۸ـ روح اباد	-	*	N	-	
	9- Mohabat Lam	۹ـ محبت لام	-	*	N	-	
	10- Sardagh Lam	۱۰ـ سرداغ لام	-	*	N	-	
	11- Omaki Lam	۱۱ـ اوسکی لام	-	*	N	-	
	12- Atli Lam	۱۲ـ اتلی لام	-	*	N	-	
	13- Mula Ghubar-Lam	۱۳ـ ملا غبار لام	-	*	-	-	

ولسوالی ـ علاقه‌داری خاکریز
Woluswali-Alaqadari Khakrez

نمبرمسلسل Serial No.	اسم قریه Village Name		نفوس Population: معلومات وزارت زراعت‌وآبیاری MAI	نفوس Population: معلومات وزارت‌داخله Wol.	سمت‌وقوع قریه‌ازمرکز ولسوالی Dir. from Wol. Cent.	نمبر نقشه Map No.	ملاحظات Remarks
	14- Soof Lam	صوف لام	-	*	N	-	
10	Zanboorak	زنبورك	300	76	N	-	
11	Saadat	سعادت	20	24	N	424 E	
12	Qala-i-Asad Karaiz-i-Asad	قلعه اسد (کاریز اسد)	100	86	E	424 F	
	1- Chashma-i-Ata	۱ـ چشمه اعطاء	-	*	-	-	
13	Khoshi	خوشی	20	56	S	-	
14	CharSang-i-Kalan	چار سنگ کلان	30	105	S	606 B	
15	Charsang-i-Khurd	چار سنگ خورد	25	128	S	606 B	
16	Bagh-i-Khaleel	باغ خلیل	38	40	SW	606 A	
	1- Cheenagi	۱ـ چینگی	9	*	S	606 A	
17	Naser(Naseri)	ناصر (ناصري)	50	192	E	606 B	
18	Zail Abad	زیل اباد	70	162	SW	606 B	
19	Aroq	عاروق	350	307	SW	-	
20	Baghak	باغك	400	371	E	-	
	1- Pataw	۱ـ پتاو	-	*	-	-	
	2- Qanat	۲ـ قنات	-	*	-	-	
	3- Cheena	چینه	-	*	-	-	
	4- Bahram Khail Karaiz	٤ـ بهرام خیل کاریز	-	*	-	-	
21	Sagai	خاگس	70	65	E	606 B	
22	Chenar Balooch	چنار بلوچ	160	155	S	-	
23	Sar Khar	سر خار	120	64	N	424 F	
24	Ushtur Gardan	اشتر گردن	25	75	N	424 F	
25	Laknshak Haji-Toap	لخشك حاجی توپ	60	188	N	-	

ولسوالی ـ علاقه‌داری خاکریز

Woluswali-Alaqadari Khakrez

نمبرمسلسل Serial No.	اسم قریه Village Name		نفوس Population: معلومات وزارت زراعت‌وآبیاری MAI	نفوس Population: معلومات وزارت‌داخله Wol.	سمت‌وقوع قریه‌ازمرکز ولسوالی Dir. from Wol. Cent.	نمبر نقشه Map No.	ملاحظات Remarks
26	Lakhshak	لخشك	15	8	S	606 B	
27	Tambail	تمبل	350	244	E	424 F	
28	Chenar-i-Mano-Khail	چنار مانوخیل	700	508	E	424 F	
29	Boom	بوم	61	136	E	424 F	
30	Zarak	زرك	40	24	SW	606 A	
31	Lalak	لالك	100	35	SW	-	
32	Do Khana	دوخانه	140	155	SW	606 A	
	1- Moosh Karaiz	اموش کاریز	-	*	-	-	
33	Chashma-i-Mazo	چشمه مازو	30	16	N	-	
34	Boorah Kana	بوره کنه	18	29	N	-	
35	Khosn dad	خوشداد	-	8	SW	-	
36	Ghulaman	غلامان	-	82	SW	-	
37	Sarposh	سرپوش	-	8	SW	-	
38	Karaiz-i-Nawagi (Asfal-i-Nawagi)	کاریز ناوه گی (اسفل ناوه گی)	*	25	E	-	
39	Darwaishan	درویشان	-	209	N	-	
40	Sabzal	سبزل	-	16	S	-	
41	Mandogak	مندوگك	-	48	S	-	
42	Nakhtak	نخشك	400	-	N	-	
43	Sabz Posh	سبزپوش	9	-	SW	606 A	
44	Sharhuddin	شرح الدین	40	-	E	-	
45	Do Tana-i-Dalak	دوتانه دلك	*	-	-	-	

معرفی مختصر ولسوالی علاقه داری فورک

Woluswali/Alaqadari Summary for GHORAK

اسم ولسوالی / علاقه‌داری	نمبر کود	اسم مرکز	
Woluswali Name:	Code No.:	Center Name:	-
Alaqadari Name Ghorak فورک	Code No. 2408		-

Area (Sq. Km.)	1618	مساحت (کیلو متر مربع)
Altitude of the MCD Center (m):	1175	ارتفاع مرکز ازسطح بحر (متر)
Lat. and Long. of the MCD center:	32°,02′ N - 65°,08′ E	طول وعرض البلد مرکز
Inclusive Maps:	423 - F / 424 - E / 424 - F 605 - B / 606 - A	نقشه های مشتمل :
Total pop. (MAI):	1464	مجموع نفوس به اساس معلومات وزارت زراعت وآبیاری
Total Pop. (Wol):	1686	مجموع نفوس به اساس معلومات وزارت داخله .
Year and basis for Wol. Pop.:	AA-1963	سال واساس تخمین نفوس وزارت داخله (ولسوالی)
Total No. of villages according to Woleswal's list.	52 (41)	مجموع قریه هابا ساس معلومات وزارت داخله (ولسوالی)

Distribution of Vills. by Wol. Pop. size: : تقسیمات قریه ها باساس تعداد گروههای نفوس

	0—250	251—500	501—1000	1001 and above	Total
تعداد قریه No. of Villages:	52 (41)	- (-)	(-)	(-)	52 (41)
نفوس Population:	1686	-	-	-	1686

ولسوالی ـ علاقه‌داری غورک

Woluswali-Alaqadari Ghorak

نمبرمسلسل Serial No.	اسم قریه Village Name		نفوس Population: معلومات وزارت زراعت‌وآبیاری MAI	نفوس Population: معلومات وزارت داخله Wol.	سمت‌وقوع قریه‌ازمرکز ولسوالی Dir. from Wol. Cent.	نمبر نقشه Map No.	ملاحظات Remarks
1	Kohna	کهنه	80	73	NE	424 E	
2	Shah Karaiz	شاه کاریز	200	171	NE	424 E	
3	Mahram(Bahram)	محرم (بهرم)	60	89	NE	424 E	
4	Kalanto	کلانتو	30	32	NE	-	
5	Surkh Baidak	سرخ بیدک	30	29	NE	-	
6	Karaiz-i-Chalma	کاریز چلمه	20	44	NE	424 E	
7	Bagh-i-Mehrab	باغ محراب	40	48	W	424 E	
8	Hasan Abad	حسن اباد	40	75	W	424 E	
	1- Gul Khana	۱ـ گلخانه	-	*	-	-	
	2- Ata Moh'd	۲ـ عطاء محمد	*	*	-	-	
	3- Gaw Khana	۳ـ گاو خانه	-	*	-	-	
	4- Qarya-i-Kohna	٤ـ قریه کهنه	-	*	-	-	
9	Jan Abad	جان اباد	20	19	W	424 E	
10	Baye Khosh	بای خوش	40	70	NW	424 E	
11	Speen Kai	سپین کی	20	30	NW	424 E	
12	Anjargai(Anjeergai)	انجرگی (انجیرگی)	15	24	NW	-	
13	Chenarak	چنارک	*	18	NE	424 C	
14	Choghak	چوغک	4	12	NW	424 E	
15	Ballagh	بلاغ	*	70	NE	424 E	
16	Yakh Tool	یخ طول	16	29	NE	424 E	
17	Gul Khana Wa Karaiz-i-Khurd	گل خانه وکاریزخورد	-	105	NW	-	
	1- Gul Khana	گل خانه	25	*	-	-	
	2- Karaiz-i-Khurd	۲ـ کاریز خورد	4	*	-	424 E	
	3- Qanat-i-Shor Ab	۳ـ قنات‌شوراب	*	*	-	424 E	

ولسوالی ـ علاقه‌داری غورک

Woluswali-Alaqadari Ghorak

نمبرمسلسل Serial No.	اسم قریه Village Name	نفوس Population: معلومات وزارت زراعت‌وآبیاری MAI	نفوس Population: معلومات وزارت‌داخله Wol.	سمت‌وقوع قریه‌ازمرکز ولسوالی Dir. from Wol. Cent.	نمبر نقشه Map No.	ملاحظات Remarks
	4- Ikhlass ٤ـ اخلاص	-	*	-	-	
	5 Badam ٥ـ بادام	-	*	-	-	
18	Karaiz-i-Lashkari (Karaiz-i-Kashkari) کاریز لشکري (کاریز کشکري)	*	13	S	-	
19	Ghorak غورک	50	40	Center	424 E	
20	Aukhana (Ab Khana) اوخانه (اب خانه)	50	71	SE	-	
21	Zar Ali (Qanat-i-Zair Ali) زرعلی (قنات‌زیرعلی)	9	12	NW	424 E	
22	Warjan ورجان	156	156	NE	424 C	
23	Kaikak کیکک	81	52	E	424 E	
	1- Surkh Abad ١ـ سرخ اباد	20	*	NE	-	
	2- Malook ٢ـ ملوک	*	*	-	424 E	
24	Washtan وشتان	200	140	W	424 F	
25	Karaiz-i-Sekander (Sekander) کاریز سکندر (سکندر)	20	13	W	424 E	
26	Nahr-i Karaiz نهر کاریز	18	3	W	424 E	
27	Peer Qadam پیر قدم	60	60	NW	424 E	
28	Kata Sang کته سنگ	60	20	E	424 E	
29	Kar Kosham کرکوشم	15	11	NE	-	
30	Jalaw جلو	12	9	SE	424 E	
31	Chenar چنار	3	7	SW	424 E	
32	Anjeer انجیر	15	5	NE	424 E	
33	Oba Wahid (Karaiz-i-Oba) اوبه واحد (کاریز اوبه)	*	16	NE	424 E	
34	Sayed Nazar (Karaiz-i-Siyah-Nazar) سید نظر (کاریز سیاه‌نظر)	25	21	N	-	

ولسوالی ـ علاقه‌داری غورک

Woluswali-Alaqadari Ghorak

نمبرمسلسل Serial No.	اسم قریه Village Name	نفوس Population: معلومات وزارت زراعت وآبیاری MAI	نفوس Population: معلومات وزارت داخله Wol.	سمت وقوع قریه ازمرکز ولسوالی Dir. from Wol. Cent.	نمبر نقشه Map No.	ملاحظات Remarks
35	Kuloh (Karaiz-i-Kuli-Wahid) کلوه (کاریز کلی واحد)	*	28	NE	424 E	
36	Surkh Baid سرخ بید	-	13	E	-	
37	Baidak بیدک	-	27	NE	-	
38	Mangal منگل	*	2	E	424 E	
39	Chashma-i-Dara-i-Wahid چشمه دره واحد	*	16	NE	-	
40	Marak مارک	-	1	NE	-	
41	Saydal سیدال	-	12	NE	-	
42	Abul Hasan ابوالحسن	20	-	W	-	
43	Gulab Wahab گلاب وهاب	*	-	-	-	
44	Habibula حبیب الله	*	-	-	-	
45	Mazarula مزاره	*	-	-	-	
46	Karaizoon کاریزون	6	-	NW	-	

معرفی مختصر و لسوالی ـعـلاقـه دار ی نـیش

Woluswali/Alaqadari Summary for NISH

اسم ولسوالی / علاقه داری	-	نمبر کود	اسم مرکز
Woluswali Name:	-	Code No.: -	Center Name: -
Alaqadari Name	Nish نیش	Code No. 2409	-

Area (Sq. Km.)	1744	مساحت (کیلو متر مربع)
Altitude of the MCD Center (m):	1500	ارتفاع مرکز ازسطح بحر (متر)
Lat. and Long. of the MCD center:	32°, 25′ N - 65°, 38′ E	طول وعرض البلد مر کز
Inclusive Maps:	424 - C / 424 - D / 519 - C 424 - E / 424 - F/ 519 - E	نقشه های مشتمل :
Total pop. (MAI):	3020	مجموع نفوس به اساس معلومات وزارت زراعت وآبیاری
Total Pop. (Wol):	3260	مجموع نفوس به اساس معلو ما ت وزارت داخله .
Year and basis for Wol. Pop.:	AA - 1963	سال واساس تخمین نفـــو س وزارت داخله (ولسوالی)
Total No. of villages according to Woleswal's list.	55 (50)	مجموع قریه هابا ساس معلومات وزارت داخله (ولسوالی)

Distribution of Vill. by Wol. Pop. size: تقسیمات قریه ها باساس تعداد گروپهای نفوس :

	0—250	251—500	501—1000	1001 and above	Total
تعداد قریه No. of Villages:	54 (49)	1 (1)	- (-)	- (-)	55 (50)
نفوس Population:	2979	281	-	-	3260

ولسوالی ـ علاقه‌داری نمبر

Woluswali-Alaqadari Number

نمبر سیریل Serial No.	اسم قریه Village Name		نفوس Population: معلومات وزارت داخله Wol.	نفوس Population: معلومات وزارت زراعت و آبیاری MAI	سمت و قوع قریه از مرکز ولسوالی Dir. from Wol. Cent.	نمبر نقشه Map No.	ملاحظات Remarks
1	Pataw Karaiz (Pataw Karaizo)	پتاو کاریز (پتاو کاریزو)	70	81	E	424 D	
2	Turkman	ترکمن	100	113	SE	424 D	
3	Khurdzai	خورد زائی	50	84	SE	424 D	
4	Karaiz-i-Mula-Salam (Karaizgai Abdussalam)	کاریز ملا سلام (کاریزگی عبدالسلام)	28	28	SE	-	
5	Sayed Karaiz	سید کاریز	28	30	SE	424 D	
6	Char Gunbad	چار گنبد	60	72	SE	424 D	
	1- Karaizgai Kundel	۱ـ کاریزگی کندل	30	*	-	424 F	
7	Nau Karaiz	نو کاریز	40	74	SE	424 D	
8	Karaiz-i-Khurd	کاریز خورد	50	42	SE	424 D	
9	Qanat-i-Chopan-Chopani	قنات چوپان چوپانی	45	83	SE	424 D	
10	Bar Kundi	بار کندی	120	101	SE	424 D	
11	Togni Nawan (Teri)	تونی نوه (تری)	17	24	NW	-	
12	Ghanigai	غنیگی	80	90	E	424 D	
13	Kundan	کندن	120	119	E	424 D	
14	Zarni	زرنی	20	22	E	-	
15	Ghordang	غوردنگ	100	64	S	424 D	
16	Sar Dagh	سرداغ	60	46	S	424 D	
17	Sar Poshan (Sarposhtan)	سرپوشان (سرپوشتان)	56	63	NE	424 D	
18	Garm Ab	گرم اب	41	7	NW	424 D	
19	Yakh Cheena	یخ چینه	25	48	N	424 D	

نمبرمسلسل Serial No.	اسم قریه Village Name	نفوس Population: معلومات وزارت زراعت‌وآبیاری MAI	نفوس Population: معلومات وزارت‌داخله Wol	سمت‌وقوع قریه‌ازمرکز ولسوالی Dir. from Wol. Cent.	نمبر نقشه Map No.	ملاحظات Remarks
20	Ranjana Wa Deenar-Khail رنجانه و دینارخیل	-	50	-	-	
	1- Ranjana ۱ـ رنجانه	30	*	Center	-	
	2- Deenar Khail ۲ـ دینارخیل	*	*	-	424 D	
21	Chashma-i-Nawah چشمه ناوه	22	98	NW	-	
22	Khenjakak خنجکک	120	67	NW	424 D	
23	Dosheena(Dosheena Wa Joy Ali)(دوشینه وجوي‌علی) دوشینه	60	39	NE	424 D	
24	Warjani ورجانی	71	68	E	424 F	
25	Soori سوري	80	129	SW	424 F	
26	Bareeka باریکه	90	100	S	424 D	
27	Shahrak شهرك	60	47	SW	424 F	
28	Sheen Karaiz شین‌کاریز	70	72	SW	424 F	
29	Shah Waiz شاه ویز	250	281	SW	424 F	
30	Makal(Moakel) ماکل(مؤکل)	28	31	SW	-	
31	Jamak-i-Nawah جمك ناوه	95	143	NW	-	
	1- Chashma-i-Cheena ۱ـ چشمه چینه	70	*	-	-	
32	Qasem قاسم	50	57	E	424 D	
33	Karaiz-i-Mir Afzal (Qanat-i-Mir Afzal) کاریزمیرافضل (قنات میر افضل)	20	19	SE	424 D	
	1- Char Palang ۱ـ چار پلنگ	6	*	-	424 D	
34	Chenarak چنارك	65	37	SE	424 D	
35	Walgai ولگی	35	22	SE	424 D	
36	Borgana(Boragana)(بورگه (بوراگه)	25	41	S	424 D	
37	Karbozak کربوزك	18	20	SE	424 D	

نمبرمسلسل Serial No.	اسم قریه Village Name		نفوس Population: معلومات وزارت زراعت‌وآبیاری MAI	نفوس Population: معلومات وزارت‌داخله Wol.	سمت‌وقوع قریه‌ازمرکز ولسوالی Dir. from Wol. Cent.	نمبر نقشه Map No.	ملاحظات Remarks
38	Haji Alam	حاجی علم	25	73	E	424 F	
39	Dara-i-Noor	دره نور	220	234	S	424 F	
40	Bagh-i-Agha	باغ آغا	100	100	SW	424 B	
41	Gnoymatan	غویمتان	*	88	SE	424 D	
42	Sheen Laita	شین لیته	*	38	NE	424 D	
43	Snor Ab	شور اب	*	10	E	424 D	
44	Karaizgai Malik Faiz Mon'd (Karaizgai-i-Sani)	کاریزگی ملک‌فیض‌محمد (کاریزگی ثانی)	*	56	SE	-	
45	Barghantoo	برغنتو	*	14	NW	-	
46	Mir Baba	میر بابا	-	16	S	-	
47	Joye Ali	جوي علی	-	29	NW	-	
48	Ado	ادو	-	16	SW	-	
49	Ganderja-i-Nawah	گندرجه ناوه	-	35	NW	-	
50	Gunbad-i-Nawah	گنبد ناوه	-	37	NW	-	
51	DehSawaran	ده سواران	25	-	S	-	
52	Karaiz-i-Haji Gai	کاریز حاجی‌گی	30	-	E	-	
53	Amoo Masan	عمو مسان	120	-	S	-	
54	Sheena	شینه	55	-	N	-	

معرفی مختصر ولسوالی علاقه داری شورابک

Woluswali/Alaqadari Summary for SHORABAK

اسم ولسوالی / علاقه‌داری	نمبر کود		اسم مرکز
Woluswali Name: Shorabak شورابک	Code No.: 2410	Center Name: -	
Alaqadari Name -	Code No. -	-	

Area (Sq. Km.)	4964	مساحت (کیلو متر مربع)
Altitude of the MCD Center (m):	1075	ارتفاع مرکز ازسطح بحر (متر)
Lat. and Long. of the MCD center:	30°11′ N - 66°11′ E	طول وعرض البلد مرکز
Inclusive Maps:	612 - D / 707 - C 612 - E/ 707 - E 618 - B/ 713 - A	نقشه های مشتمل :
Total pop. (MAI):	*	مجموع نفوس به اساس معلومات وزارت زراعت وآبیاری
Total Pop. (Wol):	11230	مجموع نفوس به اساس معلومات وزارت داخله .
Year and basis for Wol. Pop.:	Wol Estamite 1973	سال واساس تخمین نفوس وزارت داخله (ولسوالی)
Total No. of villages according to Woleswal's list.	22 (22)	مجموع قریه هابا ساس معلومات وزارت داخله (ولسوالی)

Distribution of Vills. by Wol. Pop. size: : تقسیمات قریه ها بلساس تعداد گروهای نفوس

	0—250	251—500	501—1000	1001 and above	Total
تعداد قریه No. of Villages:	6 (6)	8 (8)	7 (7)	1 (1)	22 (22)
نفوس Population:	1030	3300	5700	1200	11230

* Population data was not available from MAI source.

* ارقام نفوس از منبع وزارت زراعت و آبیاری بدست نرسیده ؟

ولسوالی ـ علاقه‌داری شورابک

Woluswali-Alaqadari Shorabak

نمبرمسلسل Serial No.	اسم قریه Village Name		نفوس Population: معلومات وزارت زراعت‌وآبیاری MAI	نفوس Population: معلومات وزارت‌داخله Wol.	سمت‌وقوع قریه‌ازمرکز ولسوالی Dir. from Wol. Cent.	نمبر نقشه Map No.	ملاحظات Remarks
1	Qanat Karaiz	قناتکاریز	*	10	W	707 E	
2	Badalzai	بدل زائی	*	400	N	-	
3	Bahadur Zai	بهادر زائی	*	1200	N	707 E	
4	Panj Paye	پنج پاي	*	200	N	707 E	
5	Aboozai	ابوزائی	*	500	NW	707 E	
6	Qasemzai	قاسم زائی	*	400	NW	707 E	
7	Alkozai	الکوزائی	*	700	NW	707 E	
8	Mandozai	مندوزائی	*	600	W	612 F	
9	Eraqi	عراقی	*	800	W	-	
10	Sayed Bos	سید بوس	*	1000	W	618 B	
11	Sarak	سرک	*	500	NW	-	
12	Tarankki	توه‌کی	*	500	S	-	
13	Kundel Kalai	کندل کلی	*	200	S	618 B	
14	Sahiban	صاحبان	*	300	SW	713 A	
15	Shairani	شیرانی	*	200	W	-	
16	Sarlat	سرلت	*	800	S	-	
17	Shaikhan	شیخان	*	200	W	-	
18	Amanzai	امانزی	-	300	-	-	
19	Ali zai	علی‌زي	*	800	-	-	
20	Torzai	طور زي	-	1000	-	-	
21	Janizai	جانی زي	-	400	-	-	
22	Trosan Chah-i-Shor	تروسن چاه شور	-	200	-	-	

معرفی مختصر و لسوالی ـعـلاقـه دار ی ریـگ

Woluswali/Alaqadari Summary for REG

Woluswali Name:	-	Code No.:	-	Center Name:	-
Alaqadari Name	Reg ریـگ	Code No.	2411		-

Area (Sq. Km.)	5135	مساحت (کیلو متر مربع)
Altitude of the MCD Center (m):	900	ارتفاع مرکز ازسطح بحر (متر)
Lat. and Long. of the MCD center:	29°43′ N - 65°42′ - E	طول وعرض البلد مر کز
Inclusive Maps:	612 - C / 612 - D 612 - E/ 612 - F 618 - A/ 618 - B 618 - C/ 618 - D	نقشه های مشتمل :
Total pop. (MAI):	*	مجموع نفوس به اساس معلومات وزارت زراعت وآبیاری
Total Pop. (Wol):	2700	مجموع نفوس به اساس معلو ما ت وزارت داخله .
Year and basis for Wol. Pop.:	Alaqadari Estamite -1973	سال و اساس تخمین نفـــو س وزارت داخله (ولسوالی)
Total No. of villages according to Woleswal's list.	2 (2)	مجموع قریه هابا ساس معلومات وزارت داخله (ولسوالی)

Distribution of Vills. by Wol. Pop. size: **تقسیمات قریه ها باساس تعداد گروههای نفوس :**

	0—250	251—500	501—1000	1001 and above	Total
No. of Villages: تعداد قریه	-(-)	-(-)	1(1)	1(1)	2(2)
Population: نفوس	-	-	700	2000	2700

ارقام نفوس از منبع وزارت زراعت و ابیاری بدستوس نبود .

* Population data was not available from MAI source.

ولسوالی ـ علاقه‌داری ریگ

Woluswali-Alaqadari Reg

نمبرمسلسل Serial No.	اسم قریه Village Name		نفوس Population		سمت‌وقوع قریه‌ازمرکز ولسوالی Dir. from Wol. Cent.	نمبر نقشه Map No.	ملاحظات Remarks
			معلومات وزارت زراعت‌وآبیاری MAI	معلومات وزارت‌داخله Wol.			
1	Lal Khan	لعل خان	*	2000	N	-	
2	Shair Shah	شیر شاه	*	700	NW	-	

معرفی مختصر و لسوالی ـعـلاقـه داری ارغـنداب

Woluswali/Alaqadari Summary for ARGHANDAB

اسم ولسوالی / علاقه‌داری		نمبر کود		اسم مرکز	
Woluswali Name:	Arghandab ارغنداب	Code No.:	2412	Center Name:	-
Alaqadari Name	-	Code No.	-		-

Area (Sq. Km.)	586	مساحت (کیلو متر مربع)
Altitude of the MCD Center (m):	1000	ارتفاع مرکز ازسطح بحر (متر)
Lat. and Long. of the MCD center:	31° 38′ N - 65° 39′ E	طول وعرض البلد مرکز
Inclusive Maps:	606 - B 606 - D	نقشه های مشتمل:
Total pop. (MAI):	14939	مجموع نفوس به اساس معلومات وزارت زراعت وآبیاری
Total Pop. (Wol):	12337	مجموع نفوس به اساس معلومات وزارت داخله.
Year and basis for Wol. Pop.:	AA - 1962	سال واساس تخمین نفوس وزارت داخله (ولسوالی)
Total No. of villages according to Woleswal's list.	53 (51)	مجموع قریه هابا ساس معلومات وزارت داخله (ولسوالی)

Distribution of Vills. by Wol. Pop. size: **تقسیمات قریه ها باساس تعداد گروههای نفوس :**

	0—250	251—500	501—1000	1001 and above	Total
تعداد قریه No. of Villages:	35 (33)	12 (12)	4 (4)	2 (2)	53(51)
نفوس Population:	3400	3753	2597	2587	12337

ولسوالی ـ علاقه‌داری ارغنداب

Woluswali-Alaqadari Arghandab

نمبرمسلسل Serial No.	اسم قریه Village Name		نفوس Population: معلومات وزارت زراعت‌وآبیاری MAI	نفوس Population: معلومات وزارت‌داخله Wol.	سمت‌وقوع قریه‌ازمرکز ولسوالی Dir. from Wol. Cent.	نمبر نقشه Map No.	ملاحظات Remarks
1	Jabal Lahor (Joy Lahor)	جبل لاهور (جوي لاهور)	400	385	N	606 B	
2	Baba Sahib	بابا صاحب	180	159	SE	606 D	
3	Tabeen-i-Sufla	تابین سفلی	900	816	N	606 B	
4	Tabeen-i-ulya	تابین علیا	334	334	N	606 B	
5	Yateemak-i-Sufla	یتیمك سفلی	70	108	N	606 B	
6	Yateemak-i-ulya	یتیمك علیا	640	67	N	606 B	
7	Jubadar	جبه دار	40	32	NE	-	
8	Jeleeran	جلیران	120	116	W	-	
9	Changal	چنـگل	60	57	NE	-	
10	Char Qala-i-sufla (Char Qulba-i-Sufla)	چار قلعه سفلی (چارقلبه سفلی)	150	117	N	606 B	
11	Char Qala-i-ulya (Char Qulba-i-Ulya)	چار قلعه علیا (چارقلبه علیا)	280	256	NE	606 B	
12	Khwaja Mulk	خواجه ملك	800	550	N	606 B	
13	1- Qalacha-i-Maranjan	۱ـ قلعچه مرنجان	-	36	-	-	
14	2- Qalacha-i-Moh'd Yaqoob	۲ـ قلعچه محمد یعقوب	-	36	-	-	
15	3- Qalacha Haji-Satar	۳ـقلعچه حاجی ستار	-	51	-	-	
16	Den Khoshki	ده خشکی	220	214	E	606 B	
17	Den Sabzi	ده سبزي	350	310	W	606 B	
18	Qalacha-i-Delawar Khan	قلعچه دلاورخان	100	76	N	606 B	
19	Sardeh-i-Sufla	سرده سفلی	50	46	N	606 B	
20	Sardeh-i-ulya	سرده علیا	115	120	N	606 B	

ولسوالی ـ علاقه‌داری ارغنداب

Woluswali-Alaqadari Arghandab

نمبرمسلسل Serial No.	اسم قریه Village Name		نفوس Population: معلومات وزارت داخله Wol.	نفوس Population: معلومات وزارت زراعت‌وآبیاری MAI	سمت‌وقوع قریه‌ازمرکز ولسوالی Dir. from Wol. Cent.	نمبر نقشه Map No.	ملاحظات Remarks
	1- Sarden-i-Bagh-i-Qala-i-Haji	سرده باغ قلعه حاجی	*	70	N	-	
21	Sanzarai	سنزري	1537	1800	W	606 D	
22	Shator	شاطور	62	62	N	606 B	
23	Khaleeshak	خالیشك	270	300	W	-	
24	Khana-i-Gerdab	خانه گرداب	25	25	N	606 B	
25	Khosraw-i-sufla	خسرو سفلی	325	350	N	606 B	
26	Khosraw-i-ulya	خسرو علیا	330	450	N	606 B	
27	Shaikhchala-i-Sufla	شیخچاله سفلی	93	100	W	606 B	
28	Miraw Khoran	میر او خوران	23	40	NE	-	
29	Shair Ahmad Wa-Faqeeran	شیراحمدوفقیران	237	250	W	-	
30	Maqbarah	مقبره	232	250	W	606 B	
	1- Nahr-i-Gnulam Mahyuddin	نهر غلام محی الدین	*	*	-	-	
31	Mazrea-i-Akhund	مزرعه اخند	317	317	E	-	
32	Langar	لنگر	161	170	E	606 D	
33	Miyan Joye	میانجوي	131	150	NE	606 D	
34	Ali gul(Den Ali)	علی‌گل (ده علی)	251	150	NE	606 B	
35	Monara-i-Khord	مناره خورد	398	400	N	606 B	
36	Konak	کوهك	554	700	W	606 D	
37	Nahr-i-Jaza	نهر جازه	43	63	N	606 B	
38	Shoeen-i-ulya	شوئین علیا	190	120	N	606 B	
39	Maranjan	مرنجان	196	280	N	606 B	
40	Monara-i-Kalan	مناره کلان	1050	700	NW	606 D	

ولسوالی ـ علاقه‌داری ارغنداب
Woluswali-Alaqadari Arghandab

نمبرمسلسل Serial No.	اسم قریه Village Name		نفوس Population: معلومات وزارت زراعت‌وآبیاری MAI	نفوس Population: معلومات وزارت‌داخله Wol.	سمت‌وقوع قریه‌ازمرکز ولسوالی Dir. from Wol. Cent.	نمبر نقشه Map No.	ملاحظات Remarks
41	Shoeen-i-Sufla	شوئین‌سفلی	130	126	N	606 B	
42	Shoeen-i-Wasati	شوئین وسطی	303	303	N	606 B	
43	Mazrea-i-Abass	مزرعه عباس	150	146	N	606 B	
44	Shakhchala-i-ulya	شیخچالای علیا	230	248	NE	606 B	
45	Qalache Haji Tor	قلعچه حاجی تور	60	51	N	606 B	
46	Qalacha Gul	قلعچه گل	200	61	N	606 B	
47	Mansoor Abad	منصور اباد	300	274	N	606 B	
48	Qanat-i-Mir-Hazar	قنات‌میر هزار	10	10	E	-	
49	Nagahan	ناگهان	2000	677	NW	606 D	
50	1- Pataw-i-Nagahan	۱ـ پتاوناگهان	-	97	-	-	
51	2- Nahr-i-Rauza	۲ـ نهر روضه		33	-	-	

معرفی مختصر و لسوالی ـ علاقه داری پنجوائی

Woluswali/Alaqadari Summary for PANJWAEE

اسم ولسوالی / علاقهداری		نمبر کود	اسم مرکز
Woluswali Name:	Panjwaee پنجوائی	Code No.: 2413	Center Name: -
Alaqadari Name	-	Code No. -	-
Area (Sq. Km.)	3989		مساحت (کیلو متر مربع)
Altitude of the MCD Center (m):	950		ارتفاع مرکز ازسطح بحر (متر)
Lat. and Long. of the MCD center:	31°, 32′ N - 65°, 28′ E		طول وعرض البلد مرکز
Inclusive Maps:	606-A/606-B 606-C/606-D 606-E/606-F 612-A/612-B 612-C/612-D		نقشه های مشتمل :
Total pop. (MAI):	26770		مجموع نفوس به اساس معلومات وزارت زراعت وآبیاری
Total Pop. (Wol):	16737		مجموع نفوس به اساس معلو ما ت وزارت داخله .
Year and basis for Wol. Pop.:	AA - 1962		سال واساس تخمین نفوس وزارت داخله (ولسوالی)
Total No. of villages according to Woleswal's list.	37 (30)		مجموع قریه هابا ساس معلومات وزارت داخله (ولسوالی)

Distribution of Vills. by Wol. Pop. size: : تقسیمات قریه ها باساس تعداد گروههای نفوس

	0—250	251—500	501—1000	1001 and above	Total
تعداد قریه No. of Villages:	14 (12)	6 (6)	8 (6)	9 (6)	37 (30)
نفوس Population:	1252	2282	4172	9031	16737

ولسوالی ـ علاقه‌داری پنجوائی

Woluswali-Alaqadari Panjwaee

نمبرمسلسل Serial No.	اسم قریه Village Name		نفوس Population: معلومات وزارت زراعت‌وآبیاری MAI	نفوس Population: معلومات وزارت‌داخله Wol.	سمت‌وقوع قریه‌ازمرکز ولسوالی Dir. from Wol. Cent.	نمبر نقشه Map No.	ملاحظات Remarks
1	Talokan	تلوکان	2000	1124	W	606 C	
2	Pashmol	پاشمول	2200	2066	N	606 C	
	1- Bakoo Miyan Joy	۱ـ باکو میانجوی	*	*	-	-	
	2- Nanr-i-Mahtasham	۲ـ نهرمحتشم	*	*	-	-	
	3- Haji Besmelah-i-Pyan Deh	۳ـ حاجی بسم‌الله پایان‌ده	-	*	-	-	
3	Siyah Joye	سیاه جوی	400	430	NW	606 C	
4	Salenan	صالحان	500	210	E	606 D	
5	Kalak	کلک	800	510	NW	606 C	
	1- Deedar Shahab	۱ـ دیدار شهاب	*	*	-	-	
6	Khanjakak	خنجک	500	365	SE	606 D	
7	Qala-i-Lal Khan	قلعه لعل خان	200	61	SE	606 D	
8	Monajereen	مهاجرین	400	170	SE	606 D	
	1- Daham Bass	۱ـ دهم باس	1000	*	E	-	
9	Nakhooni	ناخونی	1200	845	SE	606 D	
10	Zangi Abad	زنگی اباد	3500	2028	W	606 C	
11	Safaid Rawan (Sapairawan)	سفیدروان (سپیروان)	1500	1372	W	-	
12	Salbaghi	سلبغی	2000	716	NW	606 C	
	1- Bor Mohmad	۱ـ بورمحمد	-	*	-	-	
13	Noor Zai	نورزائی	170	164	NE	606 C	
	1- Kharoti	۱ـ خروتی	30	*	N	606 D	
14	Nooshan	نوشان	1000	364	W	606 D	
15	Zala Khan	زله خان	1500	925	SE	606 D	
16	Nalgham	نلغام	3000	1436	NW	606 C	

ولسوالی ـ علاقه‌داری پنجوائی

Woluswali-Alaqadari Panjwaee

نمبر مسلسل Serial No.	اسم قریه Village Name		نفوس Population: معلومات وزارت زراعت و آبیاری MAI	نفوس Population: معلومات وزارت داخله Wol.	سمت وقوع قریه از مرکز ولسوالی Dir. from Wol. Cent.	نمبر نقشه Map No.	ملاحظات Remarks
17	Mazangan	مزنگان	80	66	SE	-	
18	Marhaz-i-Panj-waee	مرکز پنجوائی	1200	1005	Center	606 C	
19	Asheqa	عاشقه	700	364	N	606 D	
20	Qasem Rubat	قاسم رباط	100	45	SE	606 C	
21	Godnal	گدهل	400	100	NW	-	
22	Belandi	بلندي	500	469	SE	-	
23	Chehil Ghori	چهل غوري	650	620	SE	606 D	
24	Qala-i-Fatula	قلعه فتح اله	200	187	SE	606 D	
25	Salawat	صلوات	1000	556	SE	606 D	
26	Qanat-i-Naiko	قنات نیکو	*	25	SE	-	
27	Mula Dost Wa Ashraf	ملا دوست واشرف	*	109	SE	-	
28	Raigwa	ریگواء	*	290	SE	-	
29	Mani	ماهی	-	84	SE	-	
30	Nadi	نادي	*	-	-	606 C	
31	Jar-i-Sadozai	جر سدوزائی	*	-	-	-	
32	Qanat-i-Dost-Moh'd	قنات دوست محمد	*	-	-	-	
33	Macho	ماچو	15	-	S	-	
34	Nahr-i-Awaz	نهرعوض	25	25	S	-	

معرفی مختصر و لسوالی ـعـلاقـه داری مـیـوند

Woluswali/Alaqadari Summary for MAYWAND

اسم ولسوالی / علاقه‌داری		نمبر کود	اسم مرکز
Woluswali Name:	Maywand میوند	Code No.: 2414	Center Name: Keshke Nakhud کشک‌نخود
Alaqadari Name	-	Code No. -	-
Area (Sq. Km.)	10424		مساحت (کیلو متر مربع)
Altitude of the MCD Center (m):	942		ارتفاع مرکز ازسطح بحر (متر)
Lat. and Long. of the MCD center:	31°, 37′ N - 65°, 03′ E		طول وعرض البلد مرکز
Inclusive Maps:		605-B/606-A 605-D/606-C 605-F/606-E 611-B/612-A 611-D/612-C 611-F/612-E 617-B/618-A 617-D/618-C	نقشه های مشتمل :
Total pop. (MAI):	14044		مجموع نفوس به اساس معلومات وزارت زراعت وآبیاری
Total Pop. (Wol):	9694		مجموع نفوس به اساس معلومات وزارت داخله .
Year and basis for Wol. Pop.:	AA - 1962		سال و اساس تخمین نفوس وزارت داخله (ولسوالی)
Total No. of villages according to Woleswal's list.	100 (94)		مجموع قریه ها با ساس معلومات وزارت داخله (ولسوالی)

Distribution of Vills. by Wol. Pop. size: تقسیمات قریه ها به اساس تعداد گروههای نفوس :

	0—250	251—500	501—1000	1001 and above	Total
تعداد قریه No. of Villages:	93 (87)	5 (5)	1 (1)	1 (1)	100 (94)
نفوس Population:	6229	1670	618	1177	9694

ولسوالی ـ علاقه‌داری میوند

Woluswali-Alaqadari Maywand

نمبر مسلسل Serial No.	اسم قریه Village Name		نفوس Population: معلومات وزارت زراعت وآبیاری MAI	نفوس Population: معلومات وزارت داخله Wol.	سمت وقوع قریه از مرکز ولسوالی Dir. from Wol. Cent.	نمبر نقشه Map No.	ملاحظات Remarks
1	Nahr-i-Karaiz	نهرکاریز	189	176	SE	-	
2	Qanat-i-Kalkaicha	قنات کرکچه	*	7	SE	-	
3	Qanat-i-Mir-Hotak	قنات میرهوتک	*	20	SE	-	
4	Qanat-i-Nawali	قنات ناولی	*	24	SE	-	
5	Qanat-i-Fateh Khan	قنات فتح خان	*	23	SE	-	
6	Qanat-i-Muhabat	قنات محبت	*	7	SE	-	
7	Qanat-i-Burhan	قنات برهان	*	14	SE	-	
8	Qanat-i-Shahi-Miraw Khor	قنات شاهی میراوخور	*	34	SE	606 C	
9	Qanat-i-Popal Zai	قنات پوپلزائی	*	8	SE	-	
10	Mandozai	مندوزي	*	92	SE	606 C	
11	Miraw Khor (Miranjor)	میراوخور (میرانجور)	*	99	SE	-	
	1- Mama Karaiz	۱ـ ماماکاریز	*	*	-	606 C	
12	Rangraizan	رنگریزان	2500	6	SE	606 C	
13	Deh Qubad	ده قباد	*	35	SE	-	
14	Karaizak	کاریزک	*	74	N	606 A	
	1-Mandabad	۱ـ ماندآباد	*	*	N	-	
	2- Chang	۲ـ چنگ	*	*	N	-	
15	Karaiz-i-Kalan-i-Maywand	کاریز کلان میوند	*	72	NE	606 A	
16	Chashma-i-Maywand	چشمه میوند	700	71	NE	606 A	
17	Chehil Gazi	چهل گزي	300	216	S	606 C	
	1- Qanat-i-Bostan	۱ـ قنات بوستان	60	*	S	-	
	2- Qanat-i-Shah-i-Buzurg	۲ـ قنات شاه بزرگ	30	*	S	-	

ولسوالی ـ علاقه‌داری میوند

Woluswali-Alaqadari Maywand

نمبرمسلسل Serial No.	اسم قریه Village Name		نفوس Population: معلومات وزارت زراعت‌وآبیاری MAI	نفوس Population: معلومات وزارت‌داخله Wol.	سمت‌وقوع قریه‌ازمرکز ولسوالی Dir. from Wol. Cent.	نمبر نقشه Map No.	ملاحظات Remarks
18	Hasan Abad	حسن اباد	90	97	SE	606 C	
19	Cheshma-i-Haji-Mohamad Khan	چشمه حاجی محمد خان	500	419	S	606 C	
20	Mohamad Moosa (Mohamad Maseeh)	محمد موسی (محمدمسیح)	220	121	W	-	
21	Ghonchi	غونچی	150	39	W	606 D	
22	Sang-i-Hesar	سنگ حصار	1600	1177	SE	-	
23	Sapozai(Safozai)	سپوزائی (سفوزائی)	160	160	W	-	
24	Mooshak	موشک	30	72	N	606 C	
25	Khogyani Peerza-dah	خوگیانی پیرزاده	50	82	SE	606 C	
26	Karaiz-i-Sangbar	کاریز سنگبر	120	98	NW	605 B	
27	Khoogyani-Khwaja Khaleq	خوگیانی خواجه خالق	50	120	NW	-	
28	Moorcha	مورچه	60	51	SW	606 C	
29	Mazrea	مزرعه	50	80	SE	606 C	
30	Biyabanak (Baybanak)	بیابانک (بهنبانک)	90	137	SE	605 B	
31	Aziz Abad	عزیز اباد	90	90	N	606 C	
32	Eshq Abad	عشق اباد	100	80	N	606 C	
33	Chashma-i-Haji Mohamad Rasool-Khan	چشمه حاجی محمد رسول خان	600	331	SE	-	
34	Garm Abak	گرم ابک	600	12	N	605 B	
35	Bulagh-i-Garm-Abak	بلاغ گرم ابک	-	72	-	-	
36	Chashma-i-Garm-Abak	چشمه گرم ابک	-	84	-	-	
37	Ali Abad-i-Garm Abak	علی اباد گرم ابک	-	63	-	-	

ولسوالی ـ علاقه‌داری مهوند

Woluswali-Alaqadari Mayw and.

نمبرمسلسل Serial No.	اسم قریه Village Name		نفوس Population: معلومات وزارت زراعت‌وآبیاری MAI	نفوس Population: معلومات وزارت‌داخله Wol.	سمت‌وقوع قریه‌ازمرکز ولسوالی Dir. from Wol. Cent.	نمبر نقشه Map No.	ملاحظات Remarks
38	Qala-i-Seena Mir	قلعه سینا میر	400	256	SE	-	
39	Mohamad Khail (Mahmood Khail)	محمد خیل (محمود خیل)	*	309	S	-	
40	Khani Khail	خانی خیل	*	136	SW	605 D	
41	Nukar Khail	نُکرخیل	*	137	SW	605 D	
42	Shukoor Kalai (Qanat-i-Shukoor)	شکور کلی (قنات‌شکور)	*	51	SW	605 D	
43	Gulo Jan	گلو جان	*	32	NW	606 A	
44	Shami	شامی	*	218	SW	605 D	
45	Pas Ab	پس‌اب	*	109	SE	-	
46	Hauz-i-Madd	حوض‌مدد	*	25	SE	-	
47	Do Ab	دواب	*	161	SE	-	
48	Nahr-i-Akbar	نهر اکبر	*	23	SW	-	
49	Kamo Zai	کموزائی	*	88	SW	-	
50	Qanat-i-Mohamad-Reza	قنات‌محمدرضا	*	19	SW	-	
51	Bagat	بگت	-	10	SE	-	
52	Char Shakha	چار شاخه	-	100	SE	-	
53	Baba Ghodai	بابا غودي	-	20	SE	-	
54	Qanat-i-Azeem	قنات‌عظیم	-	20	SE	-	
55	Yateeman	یتیمان	-	39	SE	-	
56	Qala-i-Khwaja-Mohamad	قلعه خواجه محمد	-	618	SE	-	
57	Qanat-i-Shair-Ali	قنات‌شیرعلی	-	76	SE	-	
58	Qanat-i-Kalan-i-Khogyani	قنات‌کلان‌خوگیانی	-	27	S	-	

ولسوالی ـ علاقه‌داری میوند

Woluswali-Alaqadari Maywand

نمبرمسلسل Serial No.	اسم قریه Village Name		نفوس Population: معلومات وزارت زراعت‌وآبیاری MAI	نفوس Population: معلومات وزارت‌داخله Wol.	سمت‌وقوع قریه‌ازمرکز ولسوالی Dir. from Wol. Cent.	نمبر نقشه Map No.	ملاحظات Remarks
59	Qanat-i-Ata	قنات عطاء	-	36	SE	-	
60	Qanat-i-Sarwar-Khan Loy Karaiz-i-Sardar Ahmad Khan	قنات سرورخان لوي کاریز سردار احمد خان	*	59	SE	-	
61	Mess Karaiz	مس کاریز	-	24	W	-	
62	Akhtari Mess-Karaiz	اختري مس کاریز	-	30	W	-	
63	Samandar	سمندر	-	17	W	-	
64	Seh Tootak	سه توتك	-	10	W	-	
65	Qanat-i-Sartabeeb-Noor Mohamad Khan	قنات سرطیب نورمحمد خان	-	5	W	-	
66	Karaiz-i-Doka	کاریز دوکه	-	19	N	-	
67	Zard Aloo	زردالو	-	32	N	-	
68	Karaiz-i-Iran	کاریز ایران	-	18	N	-	
69	Qant-i-Shaghasi	قنات شاغاسی	-	29	N	-	
70	Karaiz-i-Nasser	کاریز ناصر	-	21	N	-	
71	Qanat-i-Nooruddin	قنات نور الدین	-	26	N	-	
72	Nau Abad	نو اباد	-	113	N	-	
73	Qanat-i-Tolak	قنات تولك	-	75	N	-	
74	Nawai Wala-Mahmeod Khail	نوي واله محمودخیل	-	85	S	-	
75	Karaiz-i-Amanat	کاریز امانت	-	32	NW	-	
76	Karaiz-i-Sharak-i-Sangbar	کاریز شارك سنگبر	-	30	NW	-	
77	Karaiz-i-Masoom-i-Sangbar	کاریز معصوم سنگبر	-	6	NW	-	
78	Karaiz-i-Kharzar i- Sangbar	کاریزخارزار سنگبر	-	56	NW	-	

ولسوالی ـ علاقه‌داری میوند

Woluswali-Alaqadari Maywand

نمبرمسلسل Serial No.	اسم قریه Village Name		نفوس Population: معلومات وزارت زراعت‌وآبیاری MAI	نفوس Population: معلومات وزارت‌داخله Wol.	سمت‌وقوع قریه‌ازمرکز ولسوالی Dir. from Wol. Cent.	نمبر نقشه Map No.	ملاحظات Remarks
79	Koahak	کوهك	-	60	NW	-	
	Band-i-Taimor	بند تیمور	3000	-	SW	605 D	
	1- Kariyan	۱ـ کاریان	*	*	SW	605 D	
80	2- Zazda-i-Band-i-Taimor	۲ـ زازده بند تیمور	*	201	SW	605 D	
81	3- Shaila-i-Band-i-Taimor	۳ـ شیله بند تیمور	*	147	SW	625 D	
82	4- Khakraizwal-i-Band-i-Taimor	٤ـ خاکریزوال بند تیمور	*	94	SW	605 D	
83	5- Mali Khail-i-Band-i-Taimor	٥ـ مالی‌خیل‌بند تیمور	*	355	SW	605 D	
84	6- Chol Abak-i-Band-i-Taimor	٦ـ چول ابك بند تیمور	*	76	SW	605 D	
85	7- Chokazi-Band-i-Taimor	۷ـ چوکازي بند تیمور	*	120	SW	605 D	
86	8- Osman Khail-i-Band-i-Taimor	عثمان خیل بند تیمور	*	221	SW	605 D	
87	9- Lala Zai Band-i-Taimor	۹ـ لالازائی‌بند تیمور	*	32	SW	605 D	
88	10- Barang-i-Band-i-Taimor	۱۰ـ برنگ‌بند تیمور	*	146	W	-	
89	11- Landi Band-i-Taimor	۱۱ـ لندي بند تیمور	*	225	SW	-	
90	12- Karah Khail-Band-i-Taimor	۱۲ـ کره خیل‌بند تیمور	*	55	SW	-	
91	13- Qanat-i-Mula-Tor Band-i-Taimor	۱۳ـ قنات‌ملاتور بند تیمور	*	19	SW	-	
92	14- Raees Khail-Band-i-Taimor	۱٤ـ رئیس‌خیل‌بند تیمور	-	193	SW	-	
93	15- Joy Momand-Band-i-Taimor	۱٥ـ جوي مومند بند تیمور	-	160	SW	-	

ولسوالی ـ علاقه‌داری میوند

Woluswali-Alaqadari Maywand

نمبرمسلسل Serial No.	اسم قریه Village Name	نفوس Population: معلومات وزارت زراعت‌وآبیاری MAI	نفوس Population: معلومات وزارت داخله Wol.	سمت‌وقوع قریه‌ازمرکز ولسوالی Dir. from Wol. Cent.	نمبر نقشه Map No.	ملاحظات Remarks
94	16- Haji Khail-Band-i-Taimor حاجی خیل‌بند تیمور	-	30	SW	-	
95	Qanat-i-Shamal قنات‌شمال	*	-	E	-	
96	Kajak کنجك	60	-	NW	-	
97	Karaiz-i-Naeem کاریز نعیم	5	-	NE	-	
98	Karaiz-i-Sayed Ali کاریزسید علی	880	-	SE	-	
99	Nawai Karaiz نوي کاریز	160	-	S	-	
100	Chashma-i-Kazalt چشمه کازلت	*	-	S	-	
101	Ghani Khail غنی خیل	*	-	S	-	
102	Nekozai نکوزائی	1200	-	SW	-	
103	Safooran (Safozai) صفوران (صفوزي)	*	-	W	-	

معرفی مختصر و لسوالی ـعـلاقـه دار ی شاه ولی کوت

Woluswali/Alaqadari Summary for SHAH WALI KOT

اسم ولسوالی / علاقه‌داری	اسم	نمبر کود	اسم مرکز
Woluswali Name:	Shah Wali Kot شاه ولی	Code No.: 2415	Center Name: -
Alaqadari Name		Code No. -	-

Area (Sq. Km.)	2931	مساحت (کیلو متر مربع)
Altitude of the MCD Center (m):	1100	ارتفاع مرکز ازسطح بحر (متر)
Lat. and Long. of the MCD center:	31°47′ N - 65°48′ E	طول وعرض البلد مرکز
Inclusive Maps:	519-C 424-F/519-E 606-B/701-A	نقشه های مشتمل :
Total pop. (MAI):	10396	مجموع نفوس به اساس معلومات وزارت زراعت وآبیاری
Total Pop. (Wol):	11212	مجموع نفوس به اساس معلو ما ت وزارت داخله .
Year and basis for Wol. Pop.:	AA - 1962	سال واساس تخمین نفـــو س وزارت داخله (ولسوالی)
Total No. of villages according to Woleswal's list.	69 (53)	مجموع قریه هابا ساس معلومات وزارت داخله (ولسوالی)

Distribution of Vills. by Wol. Pop. size: **تقسیمات قریه ها باساس تعداد گروههای نفوس :**

	0—250	251—500	501—1000	1001 and above	Total
تعداد قریه No. of Villages:	45 (36)	17 (10)	6 (5)	1 (1)	69 (53)
نفوس Population:	3083	3540	3437	1152	11212

ولسوالی ـ علاقه‌داری شاولی کوت

Woluswali-Alaqadari Shah Wali Kot

نمبرمسلسل Serial No.	اسم قریه Village Name		نفوس Population: معلومات وزارت زراعت‌وآبیاری MAI	نفوس Population: معلومات وزارت‌داخله Wol.	سمت‌وقوع قریه‌ازمرکز ولسوالی Dir. from Wol. Cent.	نمبر نقشه Map No.	ملاحظات Remarks
1	Royan (Awyan)	رویان (اویان)	800	772	NE	-	
	1- Wayand	۱ـ ویاند	-	*	-	-	
	2- ShahJoye	۲ـ شاْجوي	-	*	-	-	
2	Baghtoo Alkozai	باغتو الکوزائی	300	81	NE	-	
3	Chenar	چنار	150	144	NW	519 E	
4	Bagh-i-Deh Sarah	باغ ده سره	80	82	N	519 E	
5	Albak (Ialbak)	البك (اِئلبك)	200	112	NE	519 E	
6	Wari Wali	وریولی	150	32	NE	519 E	
7	Kalwi	کروي	306	306	E	-	
8	Zamtoo (Baghtoo Zantoo)	زمتو (باغتو زنتو)	310	116	E	519 C	
	1- Kand Chah	۱ـ کند چاه	-	*	-	-	
	2- Zamtoo Yanesheen	۲ـ زمتو یانشین	-	*	-	-	
9	Zangeetan	زنگیتان	150	256	-	-	
10	Gunbad	گنبد	120	56	N	424 F	
11	Deh Boji	ده بوجی	600	464	Center	606 B	
	1- Haidar Mohamad Khan	۱ـ حیدر محمدخان	-	*		-	
	2- Darbozo	۲ـ دربوزو	-	*	-	-	
	3- Tela	۳ـ طلاء	-	*	-	-	
	4- Jaman	٤ـ جمن	-	*	-	-	
	5- Mardanzai	٥ـ مردان زائی	-	*	-	-	
	6- Mir Ahmad Kalai	٦ـ میر احمد کلی	-	*	-	-	
	7- Sayed Alam Kalai	۷ـ سید علم کلی	-	*	-	-	

ولسوالی ـ علاقه‌داری شـاه ولی‌کوت
Woluswali-Alaqadari Shah Wali Kot

نمبرمسلسل Serial No.	اسم قریه Village Name		نفوس Population: معلومات وزارت زراعت‌وآبیاری MAI	نفوس Population: معلومات وزارت‌داخله Wol.	سمت‌وقوع قریه‌ازمرکز ولسوالی Dir. from Wol. Cent.	نمبر نقشه Map No.	ملاحظات Remarks
	8- Shah Wali-Kot	شا ولی‌کوت	-	*	-	-	
12	Zar Kala (Zar Tala)	زرکاله (زرتاله)	250	184	E	-	
13	Chenar Too	چنار تو	500	330	NE	519 E	
14	Surkh Baid (Sabzal-i-Surkh-Baid)	سرخ بید (سبزل سرخ بید)	100	66	NE	519 E	
15	Muqor	مقـر	200	184	N	-	
16	Kundalan-i-Barak Zai	کندلان بارك زائی	150	718	N	424 F	
17	Sozani-i-Babori	سوزنی بابري	350	323	W	-	
18	Baghtoo Barah-i-Khan Zai	باغتو بره خانزائی	180	161	E	-	
19	Pariyan	پریان	120	126	NW	-	
20	Kundalan	کندلان	140	192	NW	424 F	
21	Mano	مانو	150	125	NW	-	
22	Kajoor	کجور	900	1152	NW	-	
23	Baghtoo Sheen-Ghalai	باغتو شین غري	380	372	NE	-	
24	Bori	بوري	630	632	E	-	
-	Tanajoy-i-Rado Bulagh	تنا جوي رادو بلاغ	200	-	N	519 E	
25	1- Tanajoy	۱ـ تنا جوي	-	93	-	-	
26	2- Rado Bulagh	۲ـ رادوبلاغ	-	20	-	-	
27	Sabzal Wa Kaz-Koal(Sabzal)	سبزل وکزکول (سبزل)	300	157	N	-	
28	Baghtoo-i-Achekzai	باغتو اچکزائی	180	169	NE	-	

ولسوالی ـ علاقه‌داری شاولی کوت

Woluswali-Alaqadari Shah Wali Kot

نمبر مسلسل Serial No.	اسم قریه Village Name		نفوس Population: معلومات وزارت زراعت وآبیاری MAI	نفوس Population: معلومات وزارت داخله Wol.	سمت وقوع قریه از مرکز ولسوالی Dir. from Wol. Cent.	نمبر نقشه Map No.	ملاحظات Remarks
29	Band-i-Dahla	بند دهله	50	44	NE	-	
30	Almash (Almaish)	العش (العیش)	120	106	N	-	
	1- Choghak	۱ـ چوغك	-	*	-	-	
	2- Neeli	۲ـ نیلی	-	*	-	-	
	3- Noor Mohamad-Khan Karaiz	۳ـ نور محمدخان کاریز	-	*	-	-	
31	Khar Toot (Khair Toot)	خرتوت (خیرتوت)	180	165	N	-	
32	Sarnawa-i-Naghtoo	سرناوه ناغتو	*	106	NE	-	
33	Lajar	لجر	350	300	NE	-	
34	Ghalang	غلنگ	120	419	E	519 C	
35	1- Ghalang-i-Nola	۱ـ غلنگ نوله	-	16	-	-	
36	2- Ghalang-i-Sayed-Ahsan	۲ـ غلنگ ـ سید احسان	-	89	-	-	
37	3- Miyan Ghalang	۳ـ میان غلنگ	-	43	-	-	
38	4- Seh Meltan	٤ـ سه ملتان	-	105	-	-	
39	Murghan (Murghan-Bandi)	مرغان (مرغان بندي)	600	727	NE	-	
	1- Shaikhan	۱ـ شیخان	-	*	-	-	
40	2- Murghan-i-Daraz-Qol	مرغان درازقول	-	20	-	-	
41	3- Sandah Murghan	۳ـ سنده مرغان	-	72	-	-	
42	4- Babran Murghan	٤ـ ببران مرغان	-	9	-	-	
43	5- Tarlak-i-Murghan	٥ـ ترلك مرغان	-	56	-	-	
44	Taktoo	تکتو	-	64	NE	-	

ولسوالی ـ علاقه‌داری شاولی کوت

Woluswali-Alaqadari Shah Wali Ko

نمبرمسلسل Serial No	اسم قریه Village Name		نفوس Population		سمت‌وقوع قریه‌ازمرکز ولسوالی Dir. from Wol. Cent.	نمبر نقشه Map No.	ملاحظات Remarks
			معلومات وزارت زراعت‌وآبیاری MAI	معلومات وزارت‌داخله Wol.			
45	Par Laiz	پر لیز	600	588	NE	-	
46	Karbagho(Qargho)	کربغو(قرغو)	-	394	-	-	
47	Baghtoo	باغتو	-	376	-	-	
48	Baghtoo Kata-Sang	باغتو کته سنگ	-	8	-	-	
49	Bagtoo Takht	باغتو تخت	-	16	-	-	
50	Baghtoo Wach	باغتو وچ	-	16	-	-	
51	Baghtoo Awli	باغتو اولی	-	32	-	-	
52	Baghtoo Popal-Zai	باغتو پوپلزائی	-	8	-	-	
53	Baghtoo Nar Khar	باغتو نر خر	-	8	-	-	
54	Sozani(Sozani-Achckzai	سوزنی(سوزنی اچکزائی)	250	-	N	-	
55	Surkh Baid	سرخ بید	200	-	NE	-	
56	Paraster	پرسـ تر	*	-	-	-	

معرفی مختصر و لسوالی ـعـلاقـه دار ی مـعرف

Woluswali/Alaqadari Summary for MAROOF

اسم ولسوالی / علاقه‌داری		نمبر کود		اسم مرکز	
Woluswali Name:	Maroof معرف	Code No.:	2416	Center Name:	-
Alaqadari Name	-	Code No.	-	Center Name	-

Area (Sq. Km.)	3245	مساحت (کیلو متر مربع)
Altitude of the MCD Center (m):	1750	ارتفاع مرکز ازسطح بحر (متر)
Lat. and Long. of the MCD center:	31°,38′ N - 67°,11′ E	طول وعرض البلد مرکز
Inclusive Maps:	702-A 701-D/702-C/702-D 701-F/702-E/702-F	نقشه های مشتمل :
Total pop. (MAI):	8604	مجموع نفوس به اساس معلومات وزارت زراعت وآبیاری
Total Pop. (Wol):	4681	مجموع نفوس به اساس معلو ما ت وزارت داخله .
Year and basis for Wol. Pop.:	AA - 1963	سال واساس تخمین نفـــو س وزارت داخله (ولسوالی)
Total No. of villages according to Woleswal's list.	125 (62)	مجموع قریه هابا ساس معلومات وزارت داخله (ولسوالی)

Distribution of Vills. by Wol. Pop. size: **تقسیمات قریه ها باساس تعداد گروههای نفوس :**

	0—250	251—500	501—1000	1001 and above	Total
تعداد قریه No. of Villages:	120 (61)	5 (1)	(-)	(-)	125 (62)
نفوس Population:	4282	399	-	-	4681

ولسوالی ـ علاقه‌داری معروف

Woluswali-Alaqadari Maroof

نمبرمسلسل Serial No.	اسم قریه Village Name	نفوس Population: معلومات وزارت زراعت‌وآبیاری MAI	نفوس Population: معلومات وزارت‌داخله Wol.	سمت‌وقوع قریه‌ازمرکز ولسوالی Dir. from Wol. Cent.	نمبر نقشه Map No.	ملاحظات Remarks
1	Khoogyani خوگیانی	*	165	Center	702 C	
	1- Markaz-i-Woluswali ۱ـ مرکز ولسوالی	170	*	Center	-	
	2- Samchak ۲ـ سمچک	*	*	Center	-	
2	Moh'd Zai-i-ulya محمد زائی علیا	*	87	E	702 C	
	1- Moh'd Zai-i-Sufla ۱ـ محمد زائی سفلی	90	*	N	-	
3	Shaik Zai-i-ulya (Karaiz-i-Shaikhan) شیخ زائی علیا (کاریزشیخان)	70	66	E	702 C	
4	Shaikhzai-i-Sufla (Shaikhzai) شیخ زائی سفلی (شیخ زائی)	*	131	W	701 D	
5	Rashkiya (Seenz ala)(Senza latan-i-Karaiz رشکیا(سنځله) (سنځله تان کاریز)	*	48	SE	-	
6	Ana Khail اناخیل	840	68	E	702 A	
	1- Ghundi ۱ـ غندي	*	*	E	702 C	
7	Shah Khail شاه خیل	65	101	E	702 A	
	1- Dar Khail ۱ـ درخیل	15	*	E	702 C	
	2- Zeerak ۲ـ زیرک	27	*	E	702 C	
8	Kaweeda (Gaweeda) کاویده (گاویده)	*	67	W	702 C	
9	Khalozai خلوزائی	*	8	W	702 C	
10	Qanat-i-Mehraban-Khail(Karaiz-i-Bahoo) قنات‌مهربان‌خیل (کاریز باهو)	*	47	W	-	
	1- Mehraban Khail ۱ـ مهربان خیل	208	*	-		
11	Dolagi دولگی	*	41	W	-	
12	Miro Khail میرو خیل	43	124	E	702 C	
	1- Aziz Khail ۱ـ عزیز خیل	17	*	E	702 C	

نمبرمسلسل Serial No.	اسم قریه Village Name		نفوس Population: معلومات وزارت زراعت‌وآبیاری MAI	نفوس Population: معلومات وزارت‌داخله Wol.	سمت‌وقوع قریه‌ازمرکز ولسوالی Dir. from Wol. Cent.	نمبر نقشه Map No.	ملاحظات Remarks
13	Tor Wam	تور وام	*	83	S	702 C	
14.	Qala-i-Jelwa-Aboo(Haboo Qala)	قلعه جلوه ابو (هبوقلعه)	500	228	S	702 C	
	1- Dag(Dag Wa Medizai)	داگ (داگ ومدیزائی)	*	*	E	702 C	
	2- Tarwah	تروه	*	*	E	702 C	
	3- Landi	لندی	*	*	EE	702 C	
	4- Piyarukha	پیارخه	*	*	E	-	
	5- Pasnni	پشنی	*	*	E	702 C	
	6- Taraye	ترای	210	*	W	-	
	7- Nazar Knail	نظرخیل	11	*	SE	702 C	
	8- Cnawki Cnandood	چوکی چندود	*	*	E	702 C	
15	Panizai-i-Tugharah	پانی زی طغره	*	54	W	-	
	1- Tangi Tugnarah	تنگی طغره	558	*	W	702 C	
16	Babi Tugharah (Babi)	بابی طغره (بابی)	*	30	W	-	
17	Lagi Tugharah (Lali)	لاگی طغره (لالی)	*	26	W	-	
18	Cnawki Tugharah (Cnawgi)	چوکی طغره (چوگی)	*	13	W	-	
19	Qanat Tugharah (Qanat-i-Kalan-Tugharah)	قنات طغره (قنات کلان طغره)	*	157	W	-	
	1- Karzai	کرزائی	-	*	-	-	
	2- Karaiz	کاریز	-	*	-	702 C	
20	Speengai Tugharan (Speengai)	سپین گی طغره (سپین گی)	*	19	W	701 D	
	1- Mali Tugnarah	ملی طغره	*	*	W	701 D	

ولسوالی ـ علاقه‌داری معروف
Woluswali-Alaqadari Maroof

نمبرمسلسل Serial No.	اسم قریه Village Name	نفوس Population: معلومات وزارت زراعت‌وآبیاری MAI	نفوس Population: معلومات وزارت‌داخله Wol.	سمت‌وقوع قریه‌ازمرکز ولسوالی Dir. from Wol. Cent.	نمبر نقشه Map No.	ملاحظات Remarks
	1- Mali Tugharah ۱ـ ملی طغره	*	*	W	701 D	
21	Naqarzai Tugharah (Naqarzai) نقر زائی طغره (نقر زائی)	*	62	W	-	
	1- Khalozai Tugharah ۱ـ خلوزائی طغره	*	*	W	-	
22	Tagi Tugharah Alkozai(Tagi) تگی طغره الکوزائی (تگی)	*	48	W	-	
23	Mashozai مشوزي	300	66	W	701 D	
24	Kheder Khail خدر خیل	*	38	W	-	
25	Qanat-i-Kalan-Is-haqzai قنات‌کلان اسحقزائی	260	56	E	-	
26	Peerzai پیرزائی	350	101	W	-	
	1- Pan ۱ـ پان	*	*	W	702 C	
	2- Ziyarat ۲ـ زیارت	*	*	S	-	
	3- Karaizgai ۳ـ کاریزگی	*	*	S	702 C	
	4- Bakla باکله	*	*	W	702 C	
27	Kass کـڅ	*	64	W	702 C	
28	Chori چوري	*	54	SW	702 C	
29	Baila بیله	*	15	SW	702 C	
30	Jawarkan (Zhawarkan) جورکان (ژورکان)	*	44	SW	-	
31	Chashma-i-Ghelzai (Chashma-i-Alizai) چشمه غلزائی (چشمه علیزائی)	*	63	W	-	
32	Mener Ab (Mar Ab) مهراب (مار اب)	*	76	W	702 C	
33	Bokahni(Sogani) بوکهنی(سوگنی)	22	36	SW	-	
34	Ghbargi غبرگی	25	24	W	-	
35	Gazak(Glang) گزک(گرنگ)	80	91	W	-	

ولسوالی ـ علاقه‌داری معروف

Woluswali-Alaqadari Maroof

نمبرمسلسل Serial No.	اسم قریه Village Name		نفوس Population: معلومات وزارت زراعت‌وآبیاری MAI	نفوس Population: معلومات وزارت‌داخله Wol.	سمت‌وقوع قریه‌ازمرکز ولسوالی Dir. from Wol. Cent.	نمبر نقشه Map No.	ملاحظات Remarks
36	Kang-i-Khord (Langar-i-Khord)	کنگ خورد (لنگرخورد)	*	120	NE	-	
37	Kang-i-Kalan (Langar-i-Kalan)	کنگ کلان (لنگر کلان)	*	32	NE	-	
38	Sekandarzai	سکندر زائی	50	48	SW	702 C	
39	Karoli	کرولی	*	*	SW	-	
40	Ghazi Baila	غازي بیله	*	114	S	-	
	1- Tal Zoy	۱ـتار زوي	270	*	S	-	
41	Ghareeb (Ghareeb-i-Salessoon)	غریب (غریب ثالثون)	*	61	S	702 C	
	1- Haji Gul	۱ـحاجی گل	-	*	-	-	
	2- Samo	سامو	-	*	-	-	
	3- Daiwalgai	۳ـدیوالگی	-	*	-	-	
	4- Ghondi	٤ـغوندي	-	*	-	-	
42	Taleeri (Taleerii-Salesoon)	تلیري (تلیري ثالثون)	*	75	S	702 C	
43	Gudri (Gadaye)	گدري (گداي)	550	73	W	702 C	
44	Khoondarah Parangar	خوندره پرانگر	1200	183	NW	-	
45	Balkhizai	بلخیزائی	82	63	SW	702 C	
46	Samahak	سمچک	*	21	SW	702 C	
	1- Samchak -i- Polzai	۱ـسمچک پل زائی	*	*	S	-	
	2- Hadozai	۲ـحدوزائی	*	*	SW	-	
47	Soerwam	سور وام	336	59	S	702 C	
	1- Mulahastan	۱ـملاهستان	-	*	-	-	
48	Naik Wala	نیکواله	*	159	SE	-	

ولسوالی ـ علاقه‌داری معروف
Woluswali-Alaqadari Maroof

نمبرمسلسل Serial No.	اسم قریه Village Name		نفوس Population: معلومات وزارت زراعت‌وآبیاری MAI	نفوس Population: معلومات وزارت‌داخله Wol.	سمت‌وقوع قریه‌ازمرکز ولسوالی Dir. from Wol. Cent.	نمبر نقشه Map No.	ملاحظات Remarks
	1-Barah Khail	۱ـ باره خیل	50	*	NE	720 C	
	2- Wach Cheena	۲ـ وچ چینه	105	*	E	702 C	
	3- Babul Sah	۳ـ بابل ځاه	*	*	E	-	
	4- Anzar	٤ـ انځر	*	*	E	702 C	
	5- Ghbargi	٥ـ غبرگی	*	*	E	702 C	
49	Chashma-i-Abtoo (Abo Chashma)	چشمه ابتو (ابوچشمه)	200	399	SW	-	
	1- Abtoo	ابتو	1500	*	SW	702 C	
	2- Besmelah	۲ـ بسم اله	-	*	-	-	
	3- Zghamai	۳ـ زغمی	-	*	-	-	
	4- Saydar Khail	٤ـ سیدر خیل	-	*	-	-	
50	Salesoon (Wargai Salesoon)	سالیسون (ورگی ثالیسون)	*	70	S	-	
51	Soof (Soof Abtoo)	صوف (صوف ابتو)	*	67	S	702 C	
	1- Walgai	۱ـ والگی	*	*	S	702 C	
	2- Osman Khail	۲ـ عثمان خیل	-	*	-	-	
	3- Sulaimanzai	۳ـ سلیمان زي	-	*	-	-	
	4- Srah	٤ـ سره	-	*	-	-	
	5- Rangizai	٥ـ رنگی زي	-	*	-	-	
52	Charmi (Charmi Sekandarzai)	چرمی (چرمی سکندرزائی)	400	128	SW	702 C	
53	Ali Shair	علی شیر	*	14	SW	702 C	
54	Kotgai Chaka Zai (Kotgai)	کوتگی چکازائی (کوتگی)	*	109	S	702 C	
	1- Changazai Koni	۱ـ چنگازائی کوهی	-	*	E	702 C	
55	Qanat-i-Kalan (Qanat-i-Kalan-i-Is-haq zai)	قنات کلان (قنات کلان اسحق زائی)	*	56	NE	-	

ولسوالی ـ علاقه‌داری معروف

Woluswali-Alaqadari Maroof

نمبرمسلسل Serial No.	اسم قریه Village Name		نفوس Population: معلومات وزارت زراعت‌وآبیاری MAI	نفوس Population: معلومات وزارت‌داخله Wol.	سمت‌وقوع قریه‌ازمرکز ولسوالی Dir. from Wol. Cent.	نمبر نقشه Map No.	ملاحظات Remarks
56	Qanat-i-Khord-i-Is-haq zai	قنات‌خورد اسحق زائی	-	8	NE	-	
57	Tabi	تبی	-	28	SE	-	
58	Bahlol Zai	بهلول زائی	-	48	S	-	
59	Tan-i-Karaiz-i-Salesoon	تان کاریز ثالثون	-	216	SW	-	
	1- Bolbar	۱ـ بولبر	-	*	-	-	
	2- Takhum	۲ـ تاخم	-	*	-	-	
	3- Zorwam	۳ـ زوروام	-	*	-	-	
	4- Khwajal Zai	٤ـ خواجل زي	-	*	-	-	
	5- Juma Khail	٥ـ جمعه خیل	-	*	-	-	
	6- Akhto Khail	٦ـ اختو خیل	-	*	-	-	
	7- Sulaimanzai	۷ـ سلیمان زي	-	*	-	-	
	8- Daleel Khail	۸ـ دلیل خیل	-	*	-	-	
	9- Kala	کلا	-	*	-	-	
	10- Sheen Khail	۱۰ـ شین خیل	-	*	-	-	
	11- Sarpazi	۱۱ـ سرپازي	-	*	-	-	
	12- Tangi	۱۲ـ تنگی	-	*	-	-	
	13- Babur Khail	بابر خیل	-	*	-	-	
60	Abtoo-i-Salesoon	ابتو ثالثون	-	13	SW	-	
61	Ghala	غاره	-	43	W	-	
62	Ghori	غوري	-	11	W	-	
63	Paroak Zai	پروك زائی	-	62	W	-	
64	Qanat-i-Noorah	قناتنوره	*	-	-	-	
65	Ziyarat Kalai	زیارت‌کلی	*	-	W	-	
66	Bashbi	بشبی	*	-	-	-	

ولسوالی ـ علاقه‌داری معروف

Woluswali-Alaqadari Maroof

نمبر مسلسل Serial No.	اسم قریه Village Name		نفوس Population مسمات وزارت زراعت و آبیاری MAI	نفوس Population مسمات وزارت داخله Wol.	سمت و فاصله قریه از مرکز ولسوالی Dir. from Wol. Cent.	نمبر نقشه Map No.	ملاحظات Remarks
67	Karaiz	کاریز	*	-	-	-	
68	Shakhnata	شخنته	*	-	E	-	
69	Sar Khoshi	سر خوشی	*	-	E	-	
[illegible]	Dargi Tagharah	درگی طغره	*	-	[illegible]	-	

ولایت زابل

Zabul Province

ADMINISTRATIVE BOUNDARY MAP OF ZABUL PROVINCE (25)

نقشه تقسیمات حدود اداری ولایت زابل (۲۵)

LEGEND — اشارات مخصوصه:

- International Boundary — حدود بین المللی
- Province Boundary — حدود ولایت
- Woleswali Alaqadari Boundary — حدود ولسوالی و علاقه داری
- Paved Road — سرک اسفالت شده
- Province Center — مرکز ولایت
- Woleswali Center — مرکز ولسوالی
- Alaqadari Center — مرکز علاقه داری

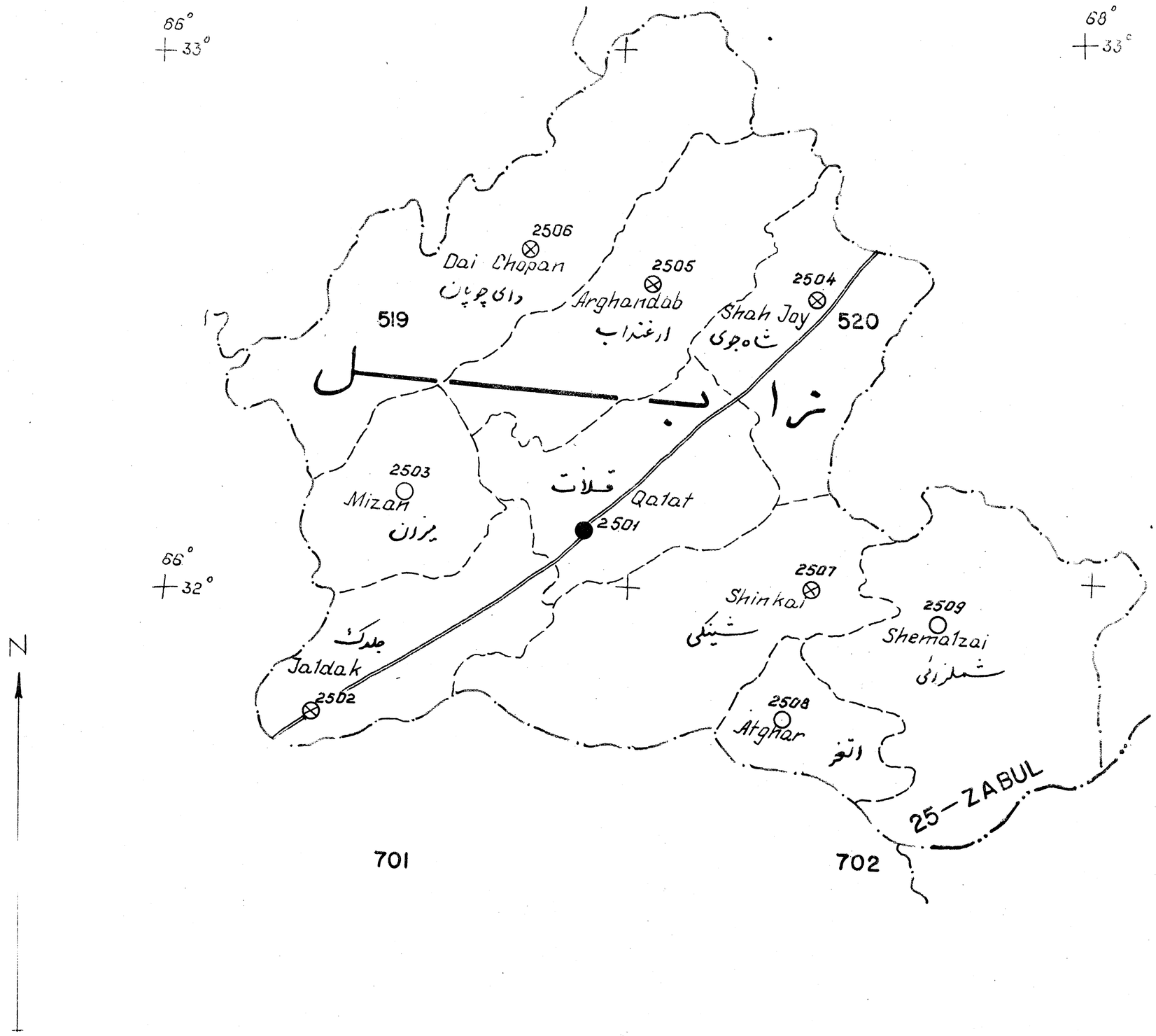

A. D. S.

5 0 25 50 75 100 KM

تهیه: پروژه سروی دیموگرافی

معرفی مختصر ولایت زابل

Province Summary for ZABUL

اسم ولایت		نمبر کود	اسم مرکز ولایت	قلات
Province Name: Zabul	زابل	Code No: 25	Center Name:	Qalat

Area (Sq. Km.) 17068 : مساحت (کیلو متر مربع)

Total No. of Wols. in the Province: 5 : مجموع ولسوالی های ولایت

Distribution of Wols. by Admn. Grades: **: تقسیمات ولسوالی ها به اساس درجه اداری**

	درجه ۱	درجه ۲	درجه ۳	درجه ٤	مجموع
	Grade 1	Grade 2	Grade 3	Grade 4	Total
No. of Woleswalis : تعداد ولسوالی ها:	-	-	2	3	5

Total No. of Alaqadaris in the Province. 3 مجموع علاقه داری های ولایت

Total Pop. (MAI): 56606 مجموع نفوس با ساس معلومات وزارت زراعت وآبیاری

Total Pop. (Wol.): * 47762 * مجموع نفوس باساس معلومات وزارت داخله

Inclusive Maps: 513-F / 514-E نقشه های مشتمل

519-A-B-C-D-E-F / 520-A-C-D-E-F
521-E / 701-A-B / 702 A-B-C-D/703-A

---

* این ارقام مربوطاست به مجموع نفوس واحد های اداری ولایت. البته سال اساس تخمین نفوس هر یکی ازین واحد های اداری متفاوت است

* This is the total of woluswali population for all Minor Civil Divisions in the province. Individual MCD's have different year base for these figures.

معرفی مختصر و لسوالی ـ علاقه داری مرکز ولایت

Woluswali/Alaqadari Summary for MARKAZ-i-WILAYET

اسم ولسوالی / علاقه‌داری		نمبر کود		اسم مرکز	قلات
Woluswali Name:	Markaz-i-Wilayet مرکز ولایت	Code No.:	2501	Center Name:	Qalat
Alaqadari Name	-	Code No.	-	Center Name	-

Area (Sq. Km.)	1669	مساحت (کیلو متر مربع)
Altitude of the MCD Center (m):	1563	ارتفاع مرکز ازسطح بحر (متر)
Lat. and Long. of the MCD center:	32°,06′ N - 66°,54′ E	طول وعرض البلد مرکز
Inclusive Maps:	519-D / 520-C 519-F / 520-E 701-B	نقشه های مشتمل :
Total pop. (MAI):	4931	مجموع نفوس به اساس معلومات وزارت زراعت وآبیاری
Total Pop. (Wol):	3910	مجموع نفوس به اساس معلومات وزارت داخله .
Year and basis for Wol. Pop.:	AA - 1963	سال واساس تخمین نفوس وزارت داخله (ولسوالی)
Total No. of villages according to Woleswal's list.	140 (76)	مجموع قریه ها باساس معلومات وزارت داخله (ولسوالی)

Distribution of Vills. by Wol. Pop. size: **تقسیمات قریه ها باساس تعداد گروههای نفوس :**

	0—250	251—500	501—1000	1001 and above	Total
تعداد قریه No. of Villages:	140 (76)	- (-)	- (-)	- (-)	140 (76)
نفوس Population:	3910	-	-	-	3910

ولسوالی ـ علاقه‌داری

مرکز ولایت

Woluswali-Alaqadari Markaz-i-Wilayet

نمبر مسلسل Serial No.	اسم قریه Village Name	نفوس Population نفوس وزارت زراعت و آبیاری MAI	نفوس نفوس وزارت صحه Wol.	سمت وقوع قریه از مرکز ولسوالی Dir. from Wol. Cent.	نمبر نقشه Map No.	ملاحظات Remarks
1	Sardar Dawri سردار دوری	20	78	E	-	
2	Aziz Dawri (Faqir Mohamad Dawri) عزیز دوری (فقیر محمد دوری)	10	8	E	-	
3	Mohamad Gul محمد گل	5	3	E	-	
4	Ibraheem Khail Dawri ابراهیم خیل دوری	21	18	E	520 E	
5	Khalil Ahmad Khan-i-Dawri خلیل احمد خان دوری	10	15	E	-	
6	Abdul Zaher Dawri عبدالظاهر دوری	110	27	E	-	
7	Kharoti Dawri خروتی دوری	80	77	E	520 E	
8	Toap Dawri توپ دوری	1000	109	E	-	
	1- AbdurRaheem Toap عبدالرحیم توپ	-	*	-	-	
	2- Hotak Toap هوتك توپ	-	*	-	-	
	3- Akajan Toap اکاجان توپ	-	*	-	-	
9	Sadozai Dawri سدوزی دوری	115	26	E	-	
10	Khail-i-Malal خیل ملال	100	103	E	520 E	
11	Mulayan Dawri ملایان دوری	60	32	E	520 E	
	1- Shah Malang شاه ملنگ	-	*	-	-	
12	Papalzai Dawri پوپلزائی دوری	20	40	E	-	
	1- Akhtar Jan اختر جان	-	*	-	-	
13	Mandah Dawri مانده دوری	20	20	E	520 E	
	1- Naseran-i-Haji Moh'd Abas ناصران حاجی محمد عباس	-	*	-	-	
14	Miranzai Abdul Mohamad میران زائی عبدالمحمد	80	139	E	520 E	

ولسوالی ـ علاقه‌داری مرکز ولایت

Woluswali-Alaqadari Markaz-i-Wilayet

Serial No.	Village Name		Population: MAI	Population: Wol.	Dir. from Wol. Cent.	Map No.	Remarks
15	Seenak	سینک	45	159	E	520 E	
	1- Shairo (Shair Moh'd)	شیرو (شیرمحمد)	*	*	-	519 F	
	2- Nezamuddin	نظام الدین	*	*	-	519 F	
	3- Torah	طوره	*	*	-	519 F	
	4- Babagak	باباگک	*	*	E	-	
	5- Mohamad Alem	محمدعالم	*	*	E	-	
	6- Ata Mohamad	عطا محمد	-	*	-	-	
16	Daiwalak	دیوالک	13	31	E	-	
	1- Alawoddin	علاوالدین	*	*	-	519 F	
17	Zafar Khail	ظفر خیل	40	213	E	519 F	
	1- Asiyab (Asiyab-i-Sarkari)	اسیاب (اسیاب سرکاری)	*	*	-	-	
18	Speena Ghbarga	سپینه غبرگه	180	154	E	520 E	
19	Miranzai	میرانزائی	70	147		-	
	1- Sar-i-Asp	سراسپ	30	*	-	-	
	2- Mandah Mughulzai	مانده مغولزی	-	*	-	-	
	3- Rahmat wa Murad Kalai	رحمت ومراد کلی	-	*	-	-	
	4- Haji Akhtar Mohamad	حاجی اخترمحمد	-	*	-	-	
20	Inzargai	انځرگی	40	24	NW	519 F	
21	Sari	ځری	40	44	S	519 F	
22	Laikak	لیکک	38	44	S	-	
	1- Faizula	فیض الله	*	*	-	519 F	
23	Shado (Khail-i-Shado)	شادو (خیل شادو)	48	55	SW	-	

ولسوالی ـ علاقه‌داری مرکز ولایت

Woluswali-Alaqadari Markaz-i-Wilayet

Serial No	Village Name		Population MAI	Population Wol	Dir. from Wol. Cent.	Map No	Remarks
	1- Emran	عمران	-	*	-	-	
24	Khail-i-Bakar Zai (Barakzai)	خیل باکرزی (برکزائی)	30	52	SW	-	
25	Kaj Baz	کج باز	40	30	SW	519 F	
26	Faqeer	فقیر	40	23	SW	514 F	
27	Besmellah	بسم الله	20	16	SW	-	
	1- Faizo Jan	فیضو جان	*	*	-	-	
	2- Jalal	جلال	*	*	-	-	
28	Qadero Khan	قادروخان	40	52	SW	-	
29	Kashani Soori (Kashani)	کشانو سوری (کشانو)	30	20	SW	-	
30	Mula Ddin	ملا دین	25	108	E	519 F	
	1- Sayed Jan	سید جان	*	*	-	520 E	
31	Yarka	یارکه	40	39	E	519 F	
32	Khala	خالا	25	156	E	519 F	
	1- Dama	دمه	-	*	-	-	
33	Manda	مانده	40	130	-	519 F	
	1- Manda Nawab	مانده نواب	-	*	-	-	
	2- Manda Niyaz Gul	مانده نیازگل	-	*	-	-	
34	Nau-Khaiz	نو خیز	80	71	W	519 F	
35	Qalacha-i-Mohamad-Hasan Khan	قلعچه محمد حسن خان	50	72	W	-	
36	Qala-i-Kakal Khan (Kakar Khan)	قلعهٔ کاکرخان (کاکر خان)	70	43	-	519 F	

ولسوالی ـ علاقه‌داری مرکز ولایت

Woluswali-Alaqadari Markaz-i-Wilayet

نمبر مسلسل Serial No.	اسم قریه Village Name	نفوس Population: معلومات وزارت زراعت وآبیاری MAI	نفوس Population: معلومات وزارت داخله Wol.	سمت وقوع قریه از مرکز ولسوالی Dir. from Wol. Cent.	نمبر نقشه Map No.	ملاحظات Remarks
	1- Shair Moh'd (Haji Shair Moh'd) شیرمحمد (حاجی شیر محمد)	-	*	-	-	
	2- Abdurrahman عبدالرحمن	-	*	-	-	
37	Husain Khail-i-Kalan حسین خیل کلان	25	21	NW	519 F	
38	Husain Khail-i-Khurd حسین خیل خورد	25	22	NW	-	
39	Kochi Kakali کوچی کاکری	30	77	N	-	
40	Khar Joye خارجوی	100	91	E	520 E	
41	Khail-i-Gulam Jan خیل غلام جان	90	70	E	520 E	
42	Kochi Zafar Khail کوچی ظفر خیل	70	10	E	-	
43	Qarya-i-Majnoon قریه مجنون	40	69	E	520 E	
	1- Abdul Manaf عبدالمناف	-	*	-	-	
44	Moosa Khail موسی خیل	40	72	E	520 E	
45	Noorak (Noorak-i-Mohamad Ghani) نورك (نورك محمد غنی)	15	23	E	520 E	
	1- Zeetula زیتالا	-	*	-	-	
	2- Mubarak Shah (Khail-i-Badak Shah) مبارك شاه (خیل بادکشاه)	-	*	-	-	
46	Bazar-i-Qalat بازار قلات	450	-	NW	519 F	
	1- Hazari (Khail-i-Hazarah) هزاری (خیل هزاره)	*	*	-	-	
	2- Resala (Khail-i-Resala) رساله (خیل رساله)	*	*	-	-	
	3- Maichen Khail میچن خیل	-	*	-	-	
	4- Kocha-i-Awal کوچه اول	-	*	-	-	

ولسوالی ـ علاقه‌داری مرکز ولایت

Woluswali-Alaqadari Markaz-i-Wilayet

نمبر مسلسل Serial No.	اسم قریه Village Name		نفوس Population: معلومات وزارت زراعت و آبیاری MAI	نفوس Population: معلومات وزارت داخله Wol.	سمت وقوع قریه از مرکز ولسوالی Dir. from Wol. Cent.	نمبر نقشه Map No.	ملاحظات Remarks
	5- Kocha-i-Dowom	کوچهٔ دوم	-	*	-	-	
	6- Kocha-i-Sowum	کوچهٔ سوم	-	*	-		
	7- Kocha-i-Charum	کوچهٔ چارم	-	*	-	-	
	8- Shahr-i-Nau	شهر نو	-	*	-	-	
	9- Ameran Koat	امران کوت	-	*	-	-	
	10- Shair Abad	شیر اباد	-	*	-	-	
47	Babro (Nahr-i-Babro)	ببرو (نهر ببرو)	80	69	E	519 F	
	1- Kakalan	کاکران	-	*	-	-	
	2- Abdurraheem wa Sater Kargaran	عبدالرحیم و ستار کاگران	-	*	-	-	
	3- Omar Kakaran	عمر کاکران	-	*	-	-	
48	Qala-i-Ramazan (Ramazan)	قلعهٔ رمضان (رمضان)	20	3	S	519 F	
	1- Zareef	ظریف	*	*	-	-	
49	Garm Ab (Kerman)	گرم اب (کرمان)	31	13	W	519 F	
50	Karaiz Gai	کاریزگی	15	8	W	520 E	
51	Miranzai-i-Akhtar Moh'd (Akhtar Moh'd)	میران زائی اختر محمد (اختر محمد)	145	136	E	520 E	
	1- Khaleqdad	خالقداد	*	*	-	-	
52	Miranzai Wali Moh'd (Wali Moh'd)	میرانزائی ولی محمد (ولی محمد)	65	3	E	-	
	1- Omar Kheil	عمر خیل	*	*	-	519 F	

ولسوالی ـ علاقه‌داری مرکز ولایت

Woluswali-Alaqadari Markaz-i-Wilayet

نمبر مسلسل Serial No.	اسم قریه Village Name		نفوس Population: نفوس ولسوالی MAI	نفوس ولسوالی Wol.	سمت وقوع قریه از مرکز ولسوالی Dir. from Wol. Cent.	نمبر نقشه Map No.	ملاحظات Remarks
53	Moh'd Siddiq	محمد صدیق	30	42	E	-	
54	Munkar	منکر	42	11	E	520 C	
	1- Qiyamuddin	قیام الدین	-	*	-	-	
	2- Mirza Sayed Omar wa Zareef	میرزا سید عمر و ظریف	-	*	-	-	
55	Jarulah	جارالله	80	65	N	519 F	
	1- AbdurRawoof	عبدالرووف	-	*	-	-	
56	Gariyan	گاریان	16	6	NW	-	
57	Tana Chah	تنه چاه	37	20	N	-	
58	Seh Khak	سه خاك	133	68	NE	-	
	1- Abdul Khaleq	عبدالخالق	-	*	-	-	
	2- Ghawsuddin	غوث الدین	-	*	-	-	
	3- Mula Abdurrazaq	ملا عبدالرزاق	-	*	-	-	
59	Sheen Gharay	شین غری	145	79	N	-	
60	Kala (Qala-i-Gulam Habib)	کلا (قلعه غلام حبیب)	75	50	N	519 F	
	1- Kakali	کاکړي	-	*	-	-	
61	Sharan	شرن	120	44	NW	519 F	
62	Sarmast	سرمست	40	16	N	-	
63	Jankorah	جانکوره	73	58	N	519 F	
	1- Abdulrazaq Dawr Gul	عبدالرزاق دورگل	30	*	-	-	
	2- Chawni Wakeel Baz Moh'd	چونی وکیل باز محمد	22	*	-	-	
	3- Zurmatiyan	زرمتیان	-	*	-	-	
	4- Chogor	جوغور		*			

Serial No.	Village Name		Population MAI	Population Wol.	Dir. from Wol. Cent.	Map No.	Remarks
64	Abdula Kalai (Abdula Wardak Mirza Abdula)	عبدالله کلی (عبدالله وردک میرزا عبدالله)	*	4	SW	520 E	
65	Abdul Satar	عبدالستار	*	12	W	519 F	
	1- Haji Road Gul	حاجی رود گل	-	*	-	-	
66	Kashani Lakafto (Kashani-i-Ulya wa Sufla)	کشانی لیکفتو (کشانی علیا وسفلی)	*	*	W	519 F	
67	Laikak (Kayak)	لیکک (کیک)	*	44	S	-	
68	Chehil Dukhtaran	چهل دختران	*	10	E	-	
69	Burj	برج	*	30	NW	-	
70	Abdula Laikak	عبدالله لیکک	-	13	S	-	
71	Kakali	کاکری	-	62	N	-	
72	Loddin	لودین	-	28	N	-	
73	Chashma-i-Tang	چشمه تنگ	-	5	-	-	
74	Qarya-i-Zobaidah	قریه زبیده	-	10	S	-	
	1- Mohamad Ayaz	محمد ایاز	*	*	-		
	2- Kakojan	کاکوجان	-	*	-	-	
75	Melizai	میلی زی	-	60	-	-	
	1- Haji Manan	حاجی منان	*	*	-	-	
	2- Mirza Gul	میرزا گل	-	*	-	-	
76	Chahar Moh'd	چهارمحمد	-	8	-	-	
77	Ibraheem Khail	ابراهیم خیل	-	83	NE	-	
78	Dewalak-i-Sulaiman Khail	دیوالک سلیمان خیل	-	17	SE	-	

ولسوالی ـ علاقه‌داری مرکز ولایت

Woluswali-Alaqadari Markaz-i-Wilayet

نمبر مسلسل Serial No.	اسم قریه Village Name		نفوس Population معلومات وزارت زراعت و آبیاری MAI	معلومات وزارت داخله Wol.	سمت وقوع قریه از مرکز ولسوالی Dir. from Wol. Cent.	نمبر نقشه Map No.	ملاحظات Remarks
79	Miranzai	میران زائی	90	-	E	-	
80	Qala-i-Moh'd Hasan Khan	قلعه محمد حسن خان	20	-	S	519 F	
81	Fateh Mohamad	فتح محمد	12	-	N	519 F	
82	Barakzai	بارکزائی	*	-	-	520 E	
83	Samaee	سمایی	*	-	-	520 E	
84	Amir Jan	امیر جان	*	-	-	520 E	
85	Dawazagai	دوازگی	*	-	-	-	
86	Mohamad Kajan	محمد کاجان	*	-	-	-	
87	Abdul Ghani	عبد الغنی	*	-	-	-	
88	Shams Rahmat	شمس رحمت	*	-	-	-	
89	Ashaqzai	اسحق زی	*	-	-	-	
90	Lali Naser	لعلی ناصر	*	-	-	-	
91	Moh'd Aziz	محمد عزیز	*	-	-	-	
92	Burj	برج	*	-	-	-	

معرفی مختصر و لسوالی ـعـلاقـه دار ی جلد ك

Woluswali/Alaqadari Summary for JALDAK

اسم ولسوالی / علاقه‌داری		نمبر کود		اسم مرکز	شهرصفا
Woluswali Name:	Jaldak جلدك	Code No.:	2502	Center Name:	Shahr Safa
Alaqadari Name	-	Code No.	-		-

Area (Sq. Km.)	1472	مساحت (کیلو متر مربع)
Altitude of the MCD Center (m):	1250	ارتفاع مرکز ازسطح بحر (متر)
Lat. and Long. of the MCD center:	31°48′ N - 66°19′ E	طول وعرض البلد مرکز
Inclusive Maps:	519-E / 519-F 701-A / 701-B	نقشه های مشتمل :
Total pop. (MAI):	1713	مجموع نفوس به اساس معلومات وزارت زراعت وآبیاری
Total Pop. (Wol):	2763	مجموع نفوس به اساس معلو ما ت وزارت داخله .
Year and basis for Wol. Pop.:	AA-1963	سال واساس تخمین نفـــو س وزارت داخله (ولسوالی)
Total No. of villages according to Woleswal's list.	119(114)	مجموع قریه هابا ساس معلومات وزارت داخله (ولسوالی)

Distribution of Vills. by Wol. Pop. size: **تقسیمات قریه ها باساس تعداد گروههای نفوس :**

	0—250	251—500	501—1000	1001 and above	Total
تعداد قریه No. of Villages:	119(114)	- (-)	- (-)	- (-)	119(114)
نفوس Population:	2763	-	-	-	2763

ولسوالی ـ علاقه‌داری جلدک

Woluswali-Alaqadari Jaldak

نمبرمسلسل Serial No.	اسم قریه Village Name		نفوس Population: معلومات وزارت زراعت‌وآبیاری MAI	نفوس Population: معلومات وزارت‌داخله Wol.	سمت‌وقوع قریه‌ازمرکز ولسوالی Dir. from Wol. Cent.	نمبر نقشه Map No.	ملاحظات Remarks
1	Matai	متی	5	9	N	-	
2	Abdul Ghani	عبدالغنی	8	7	W	-	
3	Tarwakai	تروکی	20	19	S	701 A	
4	Bamizai	بامی زائی	23	11	S	-	
5	Dargai (Hayat Dargai)	درگی (حیات درگی)	18	15	S	-	
6	Qanat-i-Haji Islam Khan (Salam Khan)	قنات حاجی اسلام خان (سلام خان)	24	13	E	701 B	
7	Mohammad Zai	محمد زائی	12	10	E	701 A	
8	Noorulhaq	نورالحق	12	17	E	-	
9	Ata Mohammad	عطا محمد	14	4	E	701 B	
10	Abdul Baqi	عبدالباقی	8	17	E	701 A	
	1.Mohammad Hasan	محمد حسن	19	*	E	-	
11	Ghulam Mohammad	غلام محمد	16	2	E	-	
12	Khudye Raheem	خدای رحیم	22	8	E	-	
13	Khair Mohammad Khairuddin	خیر محمد خیرالدین	8	3	E	-	
14	Sokhta-i-Khurd wa Kalan	سوخته خورد وکلان	-	91	E	-	
	1.Sokhta-i-Khurd	سوخته خورد	10	*	E	701 A	
15	Ab Dagi Ishaq Zai	اب دگی اسحق زی	8	50	E	-	
16	Ayoob	ایوب	11	32	E	701 B	
17	Narlat(Narlat Jalal)	نرلت (نرلت جلال)	7	17	E	-	
18	Haji Abdul Qader	حاجی عبدالقادر	15	23	E	519 F	

ولسوالی ـ علاقه‌داری جلدک

Woluswali-Alaqadari Jaldak

نمبر مسلسل Serial No.	اسم قریه Village Name	نفوس Population: معلومات وزارت زراعت و آبیاری MAI	نفوس Population: معلومات وزارت داخله Wol.	سمت وقوع قریه از مرکز ولسوالی Dir. from Wol. Cent.	نمبر نقشه Map No.	ملاحظات Remarks
19	Toti طوطی	9	3	E	-	
20	Khakar Khail (Chakar Khail Nesheen Khail) خاکر خیل (چاکر خیل ـ نشین خیل)	20	34	E	519 F	
21	1.Baish Khail بیش خیل	-	47	-	-	
22	Rahmatzai (Sar Shah-i-Rahmatzai) رحمتزائی (سر شاه رحمتزائی)	30	149	E	519 E	
23	1.Sara Shah سره شاه	-	11	W	-	
	Khanzai wa Hazar Baloochak خانزائی و هزار بلوچک	20	-	-	701 A	
24	1.Khani Zai خانی زائی	*	46	-	-	
	Mueen Shah wa Abdul Karim معین شاه و عبدالکریم	16	-	SE	701 A	
25	1.Mueen Shah معین شاه	*	5	-	-	
26	Inzargai Aqli Roye (Inzargai) انخرگی عقلی روی (انخرگی)	25	25	E	701 A	
	Mandah Karaiz wa Karaiz-i-Kohna ماندہ کاریز و کاریز کهنه	25	-	E	-	
27	1.Karaiz-i-Kohna کاریز کهنه	*	48	E	-	
28	2.Karaiz-i-Bala کاریز بالا	-	7	E	-	
29	3.Mandah ماندہ	*	17	E	-	
30	Khar Bulagh خار بلاغ	14	36	E	701 B	
	1.Mar Bulagh مار بلاغ	8	*	E	701 B	
31	Dangar Khail گنگر خیل	32	16	E	519 F	
32	Beland Joye بلند جوی	75	94	E	-	
33	Geeder Go گیدر گو	8	2	E	701 B	
34	Sayed Habib (Haji Sayed Habib) سید حبیب (حاجی سید حبیب)	7	8	E	701 A	

ولسوالی ـ علاقه‌داری جلدک

Woluswali-Alaqadari Jaldak

نمبر مسلسل **Serial No.**	اسم قریه Village Name	نفوس Population معلومات وزارت زراعت وآبیاری MAI	معلومات وزارت داخله Wol.	سمت وقوع قریه از مرکز ولسوالی Dir. from Wol. Cent.	نمبر نقشه Map No.	ملاحظات Remarks
35	Baboozaie (Babor Shah) بابوزائی (بابور شاه)	3	6	E	-	
36	Qala-i-Khanan (Qala-i-Khan) قلعهٔ خانان (قلعهٔ خان)	12	17	E	-	
37	Chehil Gazi چهل گزی	5	62	E	701 B	
38	Is-haqzai اسحق زائی	11	40	E	701 A	
39	Baz Mohammad باز محمد	18	48	E	701 B	
40	Saifo(Saifulah) سیفو (سیف الله)	12	35	E	-	
41	Tarai(Tori) طری (طوری)	20	10	E	701 B	
42	Karaizgai (Karaiz) کاریزگی (کاریز)	20	25	S	701 A	
43	Dargai Khurd درگی خورد	20	32	S	701 A	
44	Qalacha قلعچه	20	20	E	701 A	
45	Kakaran-i-Abdul Kareem(Kakaran) کاکران عبدالکریم (کاکران)	35	47	E	-	
	Lateef wa Haji Abdurraoof لطیف وحاجی عبدالرووف	33	-	E	-	
46	1.Haji Abdurraoof حاجی عبدالروف	*	5	E	-	
	Abdul Ass wa Fateh Khan عبدالعاس و فتح خان	30	-	E	701 A	
47	1.Fateh Khan فتح خان	*	10	-	-	
48	Gulam Dastageer غلام دستگیر	43	10	E	-	
49	Zaghai زاغی	18	37	N	-	
	1.Shair Ali Khan شیرعلی خان	70	*	W	701 A	
50	Khanak (Khatonak) خانک (ختونک)	20	8	N	701 A	

ولسوالی ـ علاقه‌داری جلدك

Woluswali-Alaqadari Jaldak

نمبرمسلسل Serial No.	اسم قریه Village Name		نفوس Population: معلومات وزارت زراعت‌وآبیاری MAI	نفوس Population: معلومات وزارت داخله Wol.	سمت‌وقوع قریه‌ازمرکز ولسوالی Dir. from Wol. Cent.	نمبر نقشه Map No.	ملاحظات Remarks
51	Lajaward(Qanat-i-Lajaward)	لاجورد(قنات لاجورد)	30	41	NE	701 B	
52	Baryam	بریم	10	25	E	-	
53	Dolla	دوله	40	29	E	701 A	
54	Ziyarat	زیارت	15	7	E	701 A	
55	Loye Karaiz (Nawai Karaiz)	لوی کاریز (نوی کاریز)	25	23	E	-	
56	Chenar	چنار	40	2	S	701 A	
57	Kakal Jamak	کاکر جمك	12	17	E	-	
58	Potai	پوتی	32	46	W	701 A	
59	Khenjak Shar-i-Safa	خنجك شار صفا	*	17	W	701 A	
60	Jalad Khan Jalal Khan	جلاد خان جلال خان	*	7	NE	701 A	
61	Shailagai	شیله گی	*	14	W	701 A	
62	Ghulam Mohammad Multanai (Gul Mohammad)	غلام محمد ملتنی (گل محمد)	*	81	E	-	
63	Essa Khail	عیسی خیل	*	30	W	-	
64	Wali Jan	ولی جان	*	14	E	-	
65	Mohammad Rafiq	محمد رفیق	*	1	E	-	
66	Malook	ملوك	*	2	E	701 B	
67	Haji Tareen	حاجی ترین	*	6	SE	-	
	Abdur Rahman wa Abdul Hameed	عبدالرحمن وعبدالحمید	*	-	E	-	
68	1.Hameed	حمید	*	49	E	-	
69	Baranzai	باران زائی	*	11	W	-	

ولسوالی ـ علاقه‌داری جلدک

Woluswali-Alaqadari Jaldak

نمبر مسلسل Serial No.	اسم قریه Village Name		نفوس Population: معلومات وزارت زراعت وآبیاری MAI	نفوس Population: معلومات وزارت داخله Wol.	سمت وقوع قریه از مرکز ولسوالی Dir. from Wol. Cent.	نمبر نقشه Map No.	ملاحظات Remarks
70	Shar-i-Safa	شار صفا	-	31	-	-	
71	Dawood zai	داود زائی	-	25	-	-	
	1.Sayed Akbar	سید اکبر	7	*	-	701 A	
72	Ghashay	غشی	-	211	E	-	
73	Mohammad Osman	محمدعثمان	-	5	S	-	
74	Haji Safar	خاجی صفر	-	11	W	-	
75	Baghak	باغك	-	10	SW	-	
76	Dargai Kalan	درگی کلان	-	39	S	-	
77	Bazar-i-Shar-i-Safa	بازار شار صفا	-	5	Center	-	
78	Samandar	سمندر	-	23	-	-	
79	Wazeer	وزیر	-	2	E	-	
80	Lagharah	لغره	-	27	E	-	
81	Nazar Gulay	نظر گلی	-	3	E	-	
82	Kabalai	کبلی	-	21	E	-	
83	Cheena	چینه	-	15	E	-	
84	Delgai Khurd	ذلگی خورد	-	29	S	-	
85	Mohammad Ali	محمدعلی	-	25	E	-	
86	Qari Karaiz	قاری کاریز	-	32	SE	-	
87	Koshai	کوشی	-	6	SE	-	
88	Kalbi	کلبی	-	37	E	-	
89	Dawgalai Ghanshi	دوگلی غنشی	-	13	E	-	
90	Abdul Khaleq	عبدالخالق	-	7	E	-	
91	Mohammad Jan	محمدجان	-	7	E	-	

نمبرمسلسل Serial No.	اسم قریه Village Name		نفوس Population: معلومات وزارت زراعت‌وآبیاری MAI	نفوس Population: معلومات وزارت داخله Wol.	سمت‌وقوع قریه‌ازمرکز ولسوالی Dir. from Wol. Cent.	نمبر نقشه Map No.	ملاحظات Remarks
92	Tawghan	طوغان	-	63	E	-	
93	Roadi	رودی	-	6	E	--	
94	Chashma-i-Faqrula	چشمهٔ فقرالله	-	9	E	-	
95	Moh'd Jan	محمد جان	-	19	E	-	
96	Sarkanai	سرکانی	-	63	E	-	
97	Khudaye Nazar	خداینظر	-	5	E	--	
98	Sayed Mohammad Ghaws Agha	سید محمد غوث اغا	-	3	E	-	
99	Haji Gulab	حاجی گلاب	-	1	S	-	
100	Speenay Khonay	سپین‌خونی	-	8	E	-	
101	Senjad	سنجد	-	16	E	-	
102	Zareef Khan	ظریف خان	-	9	E	-	
103	Chashma-i-Azatak	چشمهٔ ازاتك	-	5	E	-	
104	Khan-i-Shamogzai	خان‌شموگزائی	-	4	E	-	
105	Sarband	سربند	-	19	E	-	
106	Jaldak	جلدك	-	39	E	-	
107	Nazar Mohammad	نظرمحمد	-	1	NE	-	
108	Shokhak	شوخك	-	110	NE	-	
109	Qala-i-Kuhna	قلعه کهنه	-	32	NE	-	
110	Amran	عمران	-	1	S	-	
111	Laloon	لعلون	-	5	E	-	
112	Haji Aftani	حاجی افتانی	-	1	E	-	
113	Haji Ali Khail	حاجی علی خیل	-	3	E	-	

ولسوالی ـ علاقه‌داری جلدک

Woluswali-Alaqadari Jaldak

نمبرمسلسل Serial No.	اسم قریه Village Name		نفوس Population: معلومات وزارت زراعت‌وآبیاری MAI	نفوس Population: معلومات وزارت‌داخله Wol.	سمت‌وقوع قریه‌ازمرکز ولسوالی Dir. from Wol. Cent.	نمبر نقشه Map No.	ملاحظات Remarks
114	Pul-i-Sangi	پل سنگی	-	17	E	-	
115	Do Ab	دواب	55	-	E	-	
116	Qarya-i-Rahma-tullah	قریهٔ رحمت الله	9	-	E	519 F	
117	Mirza Ghulam Farooq	قریه میرزا غلام فاروق	11	-	E	-	
118	Wochakai	وچکی	15	-	S	-	
119	Golojan	گلوجان	9	-	E	-	
120	Malekan	ملکان	11	-	E	-	
121	Dawood Shah	داوود شاه	12	-	E	701 B	
122	Lal Mohammad	لعل محمد	7	-	E	-	
123	Lal Sultan	لعل سلطان	17	-	E	-	
124	Haji Wali Mohammad	حاجی ولی محمد	22	-	E	-	
125	Shokhak(Khoshki)	شوخك (خشکی)	50	-	E	519 F	
126	Abdul Baqi Takeer Wa Jaroo	عبدالباقی تکیر و جارو	24	-	E	-	
127	Haji Is-haq, Sayedullah, Fazelurraheem	حاجی اسحاق سیدالله فضل الرحیم	95	-	E	701 A	
128	Shaila	شیله	9	-	E	701 B	
129	Mula Fazel Khan	ملا فضل خان	11	-	E	-	
130	Multa(Multan)	ملتا (ملتان)	15	-	E	-	
131	Shairband	شیربند	8	-	E	-	
132	Pasho	پشو	9	-	E	-	
133	Ghulam Siddiq	غلام صدیق	16	-	E	-	

ولسوالی ـ علاقه‌داری جلدک

Woluswali-Alaqadari Jaldak

نمبرمسلسل Serial No.	اسم قریه Village Name	نفوس Population: معلومات وزارت زراعت‌وآبیاری MAI	نفوس Population: معلومات وزارت‌داخله Wol.	سمت‌وقوع قریه‌ازمرکز ولسوالی Dir. from Wol. Cent.	نمبر نقشه Map No.	ملاحظات Remarks
134	Jaldar-i-Haleemzai wa Mohammad Azim جلدرجلیم زائی ومحمد اعظیم	35	-	S	-	
135	Bulbulan-i-Haji Mir بلبلان‌حاجی میر	25	-	E	-	
136	Tangak تنگک	10	-	N	701 A	
137	Pur Sabz Darah پر سبز دره	30	-	S	701 A	
138	Akhtar Jan اخترجان	8	-	E	-	
139	Payenda(Payenday) پاینده(پایندی)	50	-	E	-	
140	Qala-i-Rasheed قلعهٔ رشید	*	-	W	-	
141	Sadozai سدو زائی	*	-	-	701 A	
142	Sayed Moh'd Gul سید محمد گل	*	-	-	701 A	
143	Amir Jan امیرجان	*	-	-	-	
144	Beland Joy wa Ghulam Mahyuddin بلند جوی و غلام محی‌الدین	*	-	-	-	
145	Salam Qalacha wa Sayed Rahmat سلام قلعچه و سید رحمت	*	-	-	-	
146	Nader Jan wa Sang Soorakh نادرجان و سنگ سوراخ	*	-	-	-	
147	Abdul Razaq wa Abdul Aziz عبدالرزاق و عبدالعزیز	*	-	-	-	
148	Miranzai wa Balo میران زائی و بلو	*	-	--	-	

معرفی مختصر و لسوالی ـعـلاقـه داری میزان

Woluswali/Alaqadari Summary for MIZAN

اسم ولسوالی / علاقه‌داری	نمبر کود		اسم مرکز
Woluswali Name: -	Code No.: -		Center Name: -
Alaqadari Name Mizan میزان	Code No. 2503		-
Area (Sq. Km.)	1078		مساحت (کیلو متر مربع)
Altitude of the MCD Center (m):	1425		ارتفاع مرکز ازسطح بحر (متر)
Lat. and Long. of the MCD center:	32° 10′ N - 66° 31′ E		طول وعرض البلد مرکز
Inclusive Maps:	519-C / 519-D 519-E / 519-F		نقشه های مشتمل :
Total pop. (MAI):	2707		مجموع نفوس به اساس معلومات وزارت زراعت وآبیاری
Total Pop. (Wol):	1819		مجموع نفوس به اساس معلو ما ت وزارت داخله .
Year and basis for Wol. Pop.:	AA-1963		سال واساس تخمین نفـــو س وزارت داخله (ولسوالی)
Total No. of villages according to Woleswal's list.	68 (59)		مجموع قریه هابا ساس معلومات وزارت داخله (ولسوالی)

Distribution of Vills. by Wol. Pop. size: **تقسیمات قریه ها بلساس تعداد گروههای نفوس :**

	0—250	251—500	501—1000	1001 and above	Total
تعداد قریه No. of Villages:	68(59)	- (-)	- (-)	- (-)	68 (59)
نفوس Population:	1819	-	-	-	1819

ولسوالی ـ علاقه‌داری میزان

Woluswali-Alaqadari Mizan

نمبر مسلسل Serial No.	اسم قریه Village Name		نفوس Population: معلومات وزارت زراعت و آبیاری MAI	نفوس Population: معلومات وزارت داخله Wol.	سمت وقوع قریه از مرکز ولسوالی Dir. from Wol. Cent.	نمبر نقشه Map No.	ملاحظات Remarks
	Arghasoo	ارغسو	240	-	W	-	
1	Sar Nawah-i-Arghasoo	سرناوه ارغسو	-	88	-	-	
2	Paye Nawah-i-Arghasoo	پای ناوه ارغسو	-	32	-	-	
3	Miyan Joy-i-Arghasoo	میانجوی ارغسو	-	16	-	-	
4	Darwaishak-i-Arghasoo	درویشک ارغسو	-	24	-	-	
	Takhum	تاخم	270	-	SW	-	
5	Moosi Takhum	موسی تاخم	-	131	-	-	
6	Chashma-i-Takhum	چشمهٔ تاخم	-	40	-	-	
7	Nawah-i-Takhum	ناوه تاخم	-	56	-	-	
8	Yakeer Takhum	یکیر تاخم	-	40	-	-	
9	Sailum	سیلم	60	80	N	-	
	1.Kawshak	کوشک	12	*	E	519 F	
10	Shaikan	شیکان	300	*	NW	-	Independent Village
	1.Sailum Poti	سیلم پوتی	40	*	N	519 E	
11	Deep Khan	دیپ خان	20	16	NW	519 E	
12	Qola Khesht	قوله خشت	-	58	-	-	
13	Gunbad	گنبد	-	48	-	-	
14	Najoye	ناجوی	-	59	-	-	
15	Moosh Khana	موش خانه	-	16	-	-	
16	Khenjakak	خنجکک	-	8	-	-	
17	Takhum-i-Shaikan	تاخم شیکان	-	16	-	-	

ولسوالی ـ علاقه‌داری میـــزان

Woluswali-Alaqadari Mizan

نمبرمسلسل Serial No.	اسم قریه Village Name		نفوس Population: معلومات وزارت زراعت‌وآبیاری MAI	نفوس Population: معلومات وزارت‌داخله Wol.	سمت‌وقوع قریه‌ازمرکز ولسوالی Dir. from Wol. Cent.	نمبر نقشه Map No.	ملاحظات Remarks
18	Saleem-i-Shaikan	سلیم شیکان	-	16	-	-	
	1.Namran	نامران	-	*	-	-	
	2.Tokurak (Shalokak)	توکرك شلوکك	-	*	-	-	
	3.Khwaja Gogerdak	خواجه‌گوگردك	-	*	-	-	
19	Nawah-i-Alam Gul Joy-i-Kareem (Nawah-i-Alam Gul)	ناوه علم گل جوی‌کریم ناوه علم گل	65	80	Center	-	
	1.Marani	مرانی	400	*	E	519 F	
20	Daiwalak	دیوالك	-	40	-	-	
	Mukurak	مکرك	40	-	E	519 F	
21	Ziyarat-i-Mokorak	زیارت موکورك	-	24	-	-	
22	Nawah-i-Mokorak	ناوه موکورك	-	56	-	-	
	Takal	تکـــل	600	-	E	-	
23	Jaizga-i-Takeer	جیزکه تکیر	-	24	-	-	
24	Qanat(Karaiz) Haji Abdul Ahad	قنات(کاریز) حاجی‌عبدالاحد	-	16	-	-	
25	Zardad Takeer	زرداد تکیر	-	16	-	-	
26	Hotak-i-Takeer	هوتك تکیر	-	40	-	-	
27	Zemaryani Takeer	زمریانی تکیر	-	16	-	-	
28	Haji Awliya	حاجی اولیا	-	24	-	-	
29	Qanat-i-Aigar	قنات ایغر	-	16	-	-	
30	Qanat-i-Shair	قنات شـــیر	-	24	-	-	
31	Barakzai	بارکزائی	-	8	-	-	
32	Ramizai	رمی زی	-	23	-	-	

ولسوالی ـ علاقه‌داری میزان

Woluswali-Alaqadari Mizan

نمبرمسلسل Serial No.	اسم قریه Village Name		نفوس Population: معلومات وزارت زراعت‌وآبیاری MAI	نفوس Population: معلومات وزارت‌داخله Wol.	سمت‌وقوع قریه‌ازمرکز ولسوالی Dir. from Wol. Cent.	نمبر نقشه Map No.	ملاحظات Remarks
	Patab	پتاب	650	-	N	-	
33	Bagwan Patab (Bagwan)	بگوان‌پتاب (بگوان)	10	30	NW	519 E	
34	Sadar Sing	صادر سنگ	-	16	-	-	
35	Qorghan	قورغان	-	40	-	-	
36	Landai	لندی	-	15	-	-	
37	Dawla or Dola	دوله	-	32	-	-	
38	Kashmiran	کشمیران	-	24	-	-	
39	Jaghtoo	جاغتو	-	55	-	-	
40	Anartoo	انارتو	-	24	-	-	
41	Janka	جانکه	-	34	-	-	
42	Gorigak	گوریگک	-	32	-	-	
43	Siyah Sangak	سیاه سنگک	-	8	-	-	
44	Badamak	بادامك	-	16	-	-	
45	Kundelan	کندلان	-	48	-	-	
46	Jamalai	جملی	-	20	-	-	
47	Markhenjak	مارخنجك	-	8	-	-	
48	Yargatoo	یرگه تو	-	16	-	-	
	1.Neemakai	نیمه کئ	-	*	-	-	
	2.Surkh Baid	سرخ‌بید	-	*	-	-	
49	Jargana	جرگه نه	-	16	-	-	
50	Garang	گرنگ	-	24	-	-	
51	Togharat	توغرات	-	24	-	-	
	1.Hasanak	حسنك	-	*	-	-	

ولسوالی ـ علاقه‌داری میزان

Woluswali-Alaqadari Miazan

نمبرمسلسل Serial No.	اسم قریه Village Name		نفوس Population: معلومات وزارت زراعت‌وآبیاری MAI	نفوس Population: معلومات وزارت‌داخله Wol.	سمت‌وقوع قریه‌ازمرکز ولسوالی Dir. from Wol. Cent.	نمبر نقشه Map No.	ملاحظات Remarks
52	Toti	طوطی	-	24	-	-	
53	Khwaja Gawak	خواجه گوك	-	24	-	-	
54	Tor Kass	تور کګ	-	40	-	-	
55	Boragh	بورغ	-	24	-	-	
56	Sokhta	سوخته	-	8	-	-	
57	Dawlana	دوله نه	-	16	-	-	
58	Sapi Toot	سپی توت	-	34	-	-	
59	Kata Sang	کته سنګ	-	8	-	-	
60	Jaw Zarah	جو زاره	-	8	-	-	

معرفی مختصر و لسوالی ـعـلاقـه دار ی شاه جوي

Woluswali/Alaqadari Summary for SHAH JOYE

اسم ولسوالی / علاقه‌داری		نمبر کود		اسم مرکز	
Woluswali Name:	Shah Joye شاه جوي	Code No.:	2504	Center Name:	-
Alaqadari Name	-	Code No.	-		-
Area (Sq. Km.)	1518			مساحت (کیلو متر مربع)	
Altitude of the MCD Center (m):	1863			ارتفاع مرکز ازسطح بحر (متر)	
Lat. and Long. of the MCD center:	32° 31′ N - 67° 25′ E			طول وعرض البلد مرکز	
Inclusive Maps:	520-A 520-C / 520-D 520-E			نقشه های مشتمل :	
Total pop. (MAI):	14085			مجموع نفوس به اساس معلومات وزارت زراعت وآبیاری	
Total Pop. (Wol):	10690			مجموع نفوس به اساس معلو ما ت وزارت داخله .	
Year and basis for Wol. Pop.:	AA-1963			سال واساس تخمین نفـــو س وزارت داخله (ولسوالی)	
Total No. of villages according to Woleswal's list.	158 (120)			مجموع قریه هابا ساس معلومات وزارت داخله (ولسوالی)	

Distribution of Vills. by Wol. Pop. size: : تقسیمات قریه ها باساس تعداد گروههای نفوس

	0—250	251—500	501—1000	1001 and above	Total
تعداد قریه No. of Villages:	148(114)	10 (6)	-(-)	- (-)	158 (120)
نفوس Population:	8878	1812	-	-	10690

ولسوالی ـ علاقه‌داری شاجوي

Woluswali-Alaqadari Shah Joye

نمبرمسلسل Serial No.	اسم قریه Village Name		نفوس Population: معلومات وزارت زراعت‌وآبیاری MAI	نفوس Population: معلومات وزارت‌داخله Wol.	سمت‌وقوع قریه‌ازمرکز ولسوالی Dir. from Wol. Cent.	نمبر نقشه Map No.	ملاحظات Remarks
1	Qala-i-Sarwar (Sarwar Kalai)	قلعه سرور (سرور کلی)	135	113	N	520 C	
2	Mandah	مانده	300	179	N	520 C	
3	Qala-i-Safar (Safar Kalai)	قلعهٔ صفر (صفر کلی)	75	72	NE	520 C	
4	Miran	میران	65	47	N	-	
5	Zargaran(Zargar)	زرگران (زرگر)	235	218	N	520 C	
6	Chashma-i-Baran Khail, Chashma-i-Miran Khail	چشمهٔ باران خیل ـ چشمهٔ میران‌خیل	240	233	N	-	
7	Seh Bandi	سه بندی	70	56	N	-	
8	Saidan Taraki	سیدان‌تره کی	45	24	N	520 D	
9	Siyah Sang	سیاه سنگ	120	112	N	520 D	
10	Tazi	تازی	145	157	SW	-	
	1.Mula Habib Kalai	ملا حبیب کلی	-	*	-	-	
	2.Khaleq Dad	خالق داد	-	*	-	-	
	3.Mula Bahlol	ملا بهلول	-	*	-	-	
	4.Azizula	عزیز الله	-	*	-	-	
	5.Haji Mohammad Omar	حاجی محمد عمر	-	*	-	-	
11	Khaka-i-Kalan	خاکه کلان	90	85	SW	520 C	
	1.Mugholgai	مغولگی	-	*	-	-	
12	Khaka-i-Khurd	خاکه خورد	75	65	SW	520 C	
	1.Sakina(Sankina)	سکینه (سنکینه)	-	*	-	-	
13	Chambar Khaka (Chambar)	چمبر خاکه (چمبر)	30	4	SW	520 D	

ولسوالی ـ علاقه‌داری شاه‌جوي

Woluswali-Alaqadari Shah Joye

نمبرمسلسل Serial No.	اسم قریه Village Name		نفوس Population: معلومات وزارت زراعت‌وآبیاری MAI	نفوس Population: معلومات وزارت‌داخله Wol.	سمت‌وقوع قریه‌ازمرکز ولسوالی Dir. from Wol. Cent.	نمبر نقشه Map No.	ملاحظات Remarks
14	Kashmir Khail	کشمیر خیل	80	37	SW	520 C	
15	Burj	برج	50	45	SW	520 C	
16	BostanKhail	بوستان خیل	60	66	SW	520 C	
17	Bandi-i- Garnaye	بند گرنای	110	112	S	520 C	
	1.Mula Rashid	ملا رشید	-	*	-	-	
	2.Cheena' Mandai	چینه مندی	-	*	-	-	
	3.Cheena	چینه	-	*	-	-	
	4.Pakhta(Penza)	پخته (پنځه)	-	*	-	-	
18	Qala-i-Shukoor	قلعه شکور	30	27	SE	-	
19	Alika	علیکه	46	48	S	-	
20	Chamber Shah-i-Alam Khail	چمبر شاه علم خیل	25	17	S	-	
21	Ibrahim Khail (Bahram Khail)	ابراهیم خیل (بهرام خیل)	200	208	S	520 D	
	1.Sheenkai Kalai	شنکی کلی	-	*	-	-	
22	Khwajak	خواجك	110	260	S	520 C	
	1.Saifo Kalai	سیفو کلی	*	*	S	520 E	
	2.Ghabargai	غبرگی	65	*	E	520 A	
23	Abdul Qayoom	عبدالقیوم	220	208	E	520 D	
	1.Haji Fazel Ahmad	حاجی فضل احمد	-	*	-	-	
	2.Mubeen Qala	مبین قلعه	-	*	-	-	
	3.Chambar Shah Barat	چمبر شاه برات	-	*	-	-	
24	Muqam	مقام	98	91	N	-	

ولسوالی ـ علاقه‌داری شاه جوي

Woluswali-Alaqadari Shah Joye

نمبرمسلسل Serial No.	اسم قریه Village Name		نفوس Population: معلومات وزارت زراعت‌وآبیاری MAI	نفوس Population: معلومات وزارت‌داخله Wol.	سمت‌وقوع قریه‌ازمرکز ولسوالی Dir. from Wol. Cent.	نمبر نقشه Map No.	ملاحظات Remarks
25	Hangi	هنگی	160	158	W	-	
	1.Yateemak	یتیمـــك	35	*	-	520 C	
	2.Haji Taj Moh'd	حاجی تاج‌محمد	-	*	-	-	
26	Baghgai	باغگی	30	110	E	520 C	
27	Ghozhai	غوژی	60	53	SW	520 E	
28	Khano Khail	خانو خیل	80	77	SW	520 C	
29	Parla Khail	پرله خیل	100	78	SW	-	
30	Peerozai	پیروزی	55	36	SW	520 E	
31	Surkhakan	سرخکان	265	246	SW	520 E	
32	Surkh Barg (Soor Barg)	سرخ برگ (سور برگ)	45	39	SW	-	
33	Bazoogai	بازوگی	80	73	SW	520 F	
34	Khwaja Khail (Khardoz)	خواجه خیل (خر دوز)	45	72	SW	520 C	
35	.Hotakzai wa Kolaghai	هوتك زائی و کولغی	-	35	-	-	
	1.Hotakzai	هوتك زائی	40	*	SW	520 C	
	2.Kolaghai	کولغی	*	*	-	520 E	
36	Awrgoomi	اورگومی	55	46	S	-	
37	Mahmood Khail	محمود خیل	150	128	S	520 E	
38	Inzar(Inzar Khaka)	انځر(انځرخاکه)	30	35	S	-	
39	Kash	کاش	700	60	S	520 C	
40	Asghar Khail (Akhzar Khail)	اصغر خیل (اخضر خیل)	30	18	S	520 C	
41	Shaikhan	شیخان	50	53	SE	-	

ولسوالی ـ علاقه‌داری شاه جوي

Woluswali-Alaqadari Shah Joye

نمبرمسلسل Serial No.	اسم قریه Village Name	نفوس Population: معلومات وزارت زراعت‌وآبیاری MAI	نفوس Population: معلومات وزارت‌داخله Wol.	سمت‌وقوع قریه‌ازمرکز ولسوالی Dir. from Wol. Cent.	نمبر نقشه Map No.	ملاحظات Remarks
42	Gujawi(Gajoye) گجاوی (گاجوی)	90	84	W	520 C	
	1.Shaghi شاغی	55	*	W	-	
43	Ahmar احمر	15	63	W	520 C	
44	Mula Akram ملا اکرم	64	23	W	520 C	
45	Jegja جگجه	60	58	N	520 C	
46	Baghtoo Karaiz (Karaiz Baghtoo) باغتو کاریز (کاریز باغتو)	270	121	N	-	
47	Baidak-i-Baghtoo بیدك باغتو	71	58	N	-	
48	Baghtoo(Markaz-i-Baghtoo) باغتو (مرکز باغتو)	269	90	N	-	
	1.Hejrak هجرك	-	*	-	-	
49	Barah Khan بره خان	70	69	NE	-	
50	Sahood Khail (Hoot Khail) ساهود خیل (هوت خیل)	150	107	NE	520 C	
51	Haji Taj Mohammad حاجی تاج محمد	60	114	E	520 C	
52	Shah Hasan Khail شاه‌حسن‌خیل	70	68	W	500 C	
53	Lala Shaheed (Lala Shahi) لالا شهید (لالا شاهی)	20	18	W	520 C	
54	Yakhaw(Yakhab) یخاو (یخاب)	210	101	NW	-	
55	Aukachai (Ab Kachai) اوکچی (آبکچی)	200	166	N	-	
	1.Omar Gul عمر گل	-	*	-	-	
56	Chashme چشمو	150	160	W	-	
57	Safaid Chah سفید چاه	110	89	NW	-	
58	Ashoghai(Asghai) اسوغی (اسغی)	70	72	W	-	

ولسوالی ـ علاقه‌داری شاه جوی

Woluswali-Alaqadari Shah Joye

نمبرمسلسل Serial No.	اسم قریه Village Name		نفوس Population: معلومات وزارت زراعت‌وآبیاری MAI	نفوس Population: معلومات وزارت‌داخله Wol.	سمت‌وقوع قریه‌ازمرکز ولسوالی Dir. from Wol. Cent.	نمبر نقشه Map No.	ملاحظات Remarks
59	Chambar Shamolzai	چمبرشمولزائی	25		S	520 C	
60	Gand Aw	گند او	25	16	S	520 C	
61	Kajur Khail	کجر خیل	190	185	S	520 C	
62	Yakhail(Yahya Khail)	یاخیل (یحیی خیل)	30	44	W	-	
63	Bazargan, Murad Khan	بازرگان مراد خان	110	123	E	-	
64	Chambar-i-Murghi	چمبر مرغی	25	10	E	-	
65	Chambar-i-Jalaluddin	چمبر جلال‌الدین	12	13	E	-	
66	Soor Gul	سور گل	16	11	N	-	
67	Qala-i-Mudeer (Mudeer)	قلعهٔ مدیر (مدیر)	40	22	E	-	
68	Qala-i-Bâtyar	قلعهٔ بتیار	15	12	W	-	
69	Qara-Baghi	قره باغی	315	274	W	520 C	
70	Moosazai	موسی زی	210	166	S	520 C	
71	1.Karkali	کارکری	*	*	-	-	
	2.Chambar-i-Sadozai	چمبرسدوزی	-	*	-	-	
	3.Hayat Kalai	حیات کلی	-	*	-	-	
71	Jafar-i-Sufla	جعفر سفلی	260	169	E	520 D	
	1.Cheena -i- Jan Mohammad	چینه جان‌محمد	-	*	-	-	
72	Sarizai	سری زی	200	306	E	520 D	
73	Barah Khail-i-Murad Khan	باره خیل مراد خان	400	391	W	520 D	
	1.Narzak	نارزک	*	*	-	-	

ولسوالی ـ علاقه‌داری شاه جوي

Woluswali-Alaqadari Shah Joy

نمبرمسلسل Serial No.	اسم قریه Village Name	نفوس Population: معلومات وزارت زراعت‌وآبیاری MAI	نفوس Population: معلومات وزارت‌داخله Wol.	سمت‌وقوع قریه‌ازمرکز ولسوالی Dir. from Wol. Cent.	نمبر نقشه Map No.	ملاحظات Remarks
	2.Jahangeer جهانگیر	-	*	-	-	
74	Passani Murad Khan پاسنی مراد خان	350	256	SW	520 C	
75	Payanda Khail Murad Khan پاینده خیل مراد خان	290	111	W	520 D	
	1.Payandah Khail پاینده خیل	-	*	-	-	
76	Lanja Khail Lanchi Khail لانجه خیل (لانچی خیل)	900	53	W	-	
77	Qala-i-Samad قلعهٔ صمد	200	194	NE	520 D	
78	Si Zai,Sayed Zai سی زائی سید زائی	150	147	E	520 D	
79	Mohammad Ali محمدعلی	100	77	NE	520 D	
80	Natozai(Khanozai) ناتوزی (خانوزائی)	70	60	NE	-	
81	Bakurzai باکرزائی	110	98	NE	520 D	
	1.Najaran نجاران	-	*	-	-	
82	Andar Shobar اندر شبار	110	81	NE	-	
83	Mohammad Naeem محمدنعیم	70	66	NE	-	
84	Zakozai زکوزائی	145	26	E	520 D	
85	Saydan-i-Shubar سیدان شبار	40	36	E	-	
86	Azamat عظمت	240	230	E	-	
	1.Sachoye سچوی	*	*	-	-	
87	Jamal Khail جمال خیل	360	325	E	520 D	
88	Qala-i-Qaysar قلعهٔ قیصر	30	26	E	-	
89	Burlakai برلکی	56	53	N	520 C	
90	Abdurraoof عبدالرووف	40	44	[illegible]	-	

ولسوالی ـ علاقه‌داری شاه جوي

Woluswali-Alaqadari Shah Joy

نمبرمسلسل Serial No.	اسم قریه Village Name		نفوس Population: معلومات وزارت زراعت‌وآبیاری MAI	نفوس Population: معلومات وزارت داخله Wol.	سمت‌وقوع قریه‌ازمرکز ولسوالی Dir. from Wol. Cent.	نمبر نقشه Map No.	ملاحظات Remarks
91	Haji Lali	حاجی لعلی	150	170	E	520 C	
92	Kala Khail	کلا خیل	185	174	NW	520 C	
93	Khan Mohammmad wa Lali	خان محمد ولعلی	-	22	E	520 C	
	1.Khan Mohammad	خان‌محمد	25	*	E	520 C	
94	Haji Sahib Qala	حاجی صاحب قلعه	45	35	N	-	
95	Sulaiman Khail	سلیمان خیل	30	25	N	520 C	
96	Osman Ghani Qala (Osman Ghani)	عثمان‌غنی قلعه (عثمان‌غنی)	45	38	E	520 C	
97	Qala-i-Shah Mohammad(Shah Mohammad)	قلعهٔ شامحمد (شاه محمد)	35	24	N	-	
98	Chashma-i-Nazar Mohammad Helal	چشمه نظرمحمد هلال					
	Chashma-i-Nazar Mohammad	چشمه نظرمحمد	240	232	N	-	
99	Chashma-i-Helal	چشمه هلال	175	166	N	520 C	
	1.Lal Chashma	لعل چشمه	-	*	-	-	
100	Qala-i-Loddin	قلعهٔ لودین	145	137	E	520 D	
101	Shash Gaw Wa Gari	شش‌گاو و گاری	-	-	E	520 D	
	1.Shash Gaw	شش‌گاو	*	*	-	520 D	
	2.Gari	گاری	250	*	E	520 D	
	3.Sanzar	سنځر	-	*	-	-	
102	Cha Choye	چه چوی	50	49	E	-	
103	Chashma-i-Bashar Loddin	چشمه‌بشرلودین	20	17	E	520 D	
104	Loddin Kohi	لودین کوهی	80	71	E	520 D	

ولسوالی ـ علاقه‌داری شاه جوي
Woluswali-Alaqadari Shah Joy

نمبرمسلسل Serial No.	اسم قریه Village Name		نفوس Population: معلومات وزارت زراعت‌وآبیاری MAI	نفوس Population: معلومات وزارت‌داخله Wol.	سمت‌وقوع قریه‌ازمرکز ولسوالی Dir. from Wol. Cent.	نمبر نقشه Map No.	ملاحظات Remarks
105	Jafar-i-Ulya	جعفر علیا	*	125	-	520 E	
106	Qarya-i-Haji Shukrula	قریهٔ حاجی شکرالله	*	28	-	-	
107	Milizai(Lalizai)	میلیزی (للیزی)	*	92	N	-	
108	Mohammad Nazir Baghgai	محمد نذیر باغگی	-	29	SW	-	
109	Qarya-i-Abdul Qader	قریهٔ عبدالقادر	-	9	SW	-	
110	Daftani Murad Khan	دفتانی مرادخان	-	49	W	-	
111	Saran Khail-i-Murad Khan	سران‌خیل مراد خان	-	23	W	-	
112	Saidan-i-Mula Janan	سیدان‌ملا جانان	-	32	NE	-	
113	Baghtoo Chachoab Bakhtoo Chachoab	باغتو چچوب باختو چچوب	-	14	NE	-	
114	Amak Hangai	امك هنگی	-	37	N	-	
115	Saidan	سیدان	-	39	NE	-	
116	Rona Khail	رنا خیل	-	3	-	-	
117	Shaikhal	شیخال	-	48	S	-	
118	Bazar-i-Shah Joy	بازار شاه جوی	-	5	Center	-	
119	Qala-i-Naser	قلعهٔ ناصر	-	3	E	-	
120	Qala-i-Haji Sultan Shah	قلعهٔ حاجی سلطان شاه	-	6	E	-	
121	Dawar Khail	داور خیل	85	77	S	520 D	
122	Shahood Khail-i-Khwajak	شاهود خیل خواجك	40	-	S	-	

ولسوالی ـ علاقه‌داری شاه جوي

Woluswali-Alaqadari Shah Joy

نمبرمسلسل Serial No.	اسم قریه Village Name		نفوس Population: معلومات وزارت زراعت‌وآبیاری MAI	نفوس Population: معلومات وزارت داخله Wol.	سمت‌وقوع قریه‌ازمرکز ولسوالی Dir. from Wol. Cent.	نمبر نقشه Map No.	ملاحظات Remarks
123	Shamanzai	شمن زائی	40	-	S	-	
124	Deenar Khail	دینار خیل	30	-	S	520C	
125	Saray-i-Haqeer Ali	سرای حقیر علی	340	-	E	-	
126	Bakhtoo Chapar	باختو چپر	15	-	N	-	
127	Anjeer	انجیر	40	-	S	520 C	
128	Baghgai	باغگی	50	-	E	520 D	
129	Soor Gharak	سور غرك	*	-	-	-	
130	Chashma-i-Gul Shairah	چشمهٔ گل شیره	*	-	-	-	
131	Masti	مستی	*	-	-	-	
132	Chashmi	چشمی	*	-	-	-	
133	Chashma-i-Baran	چشمهٔ باران	*	-	-	-	
134	Chashma-i-Faqeer Sahib	چشمه فقیر صاحب	20	-	S	-	

معرفی مختصر و لسوالی ـعـلاقـه دار ی ارغـنداب

Woluswali/Alaqadari Summary for ARGHANDAB

اسم ولسوالی / علاقه‌داری		نمبر کود		اسم مر کز	
Woluswali Name:	Arghandab ارغنداب	Code No.:	2505	Center Name:	-
Alaqadari Name	-	Code No.	-		-

Area (Sq. Km.)	2082	مساحت (کیلو متر مربع)
Altitude of the MCD Center (m):	1750	ارتفاع مرکز ازسطح بحر (متر)
Lat. and Long. of the MCD center:	32°33′ N - 67°02′ E	طول وعرض البلد مر کز
Inclusive Maps:	519-B / 520-A 519-D / 520-C 519-F	نقشه های مشتمل :
Total pop. (MAI):	5928	مجموع نفوس به اساس معلومات‌وزارت زراعت وآبیاری
Total Pop. (Wol):	5237	مجموع نفوس به اساس معلو ما ت وزارت داخله .
Year and basis for Wol. Pop.:	AA-1963	سال واساس تخمین نفـــو س وزارت داخله (ولسوالی)
Total No. of villages according to Woleswal's list.	77(39)	مجموع قریه هابا ساس معلومات وزارت داخله (ولسوالی)

Distribution of Vills. by Wol. Pop. size: **تقسیمات قریه ها باساس تعداد گروههای نفوس :**

	0—250	251—500	501—1000	1001 and above	Total
تعداد قریه No. of Villages:	57 (36)	5 (1)	15 (2)	- (-)	77 (39)
نفوس Population:	3844	268	1125	-	5237

ولسوالی ـ علاقه‌داری ارغنداب

Woluswali-Alaqadari Arghandab

نمبرمسلسل Serial No.	اسم قریه Village Name		نفوس Population: معلومات وزارت زراعت‌وآبیاری MAI	نفوس Population: معلومات وزارت‌داخله Wol.	سمت‌وقوع قریه‌ازمرکز ولسوالی Dir. from Wol. Cent.	نمبر نقشه Map No.	ملاحظات Remarks
1	Jaloo	جالو	200	189	E	520 C	
2	Darya	دریا	125	115	NE	520 C	
3	Akhtar	اختر	85	80	E	520 C	
4	Shiyagan(Shayagan)	شیه‌گان (شیگان)	240	223	NE	520 C	
5	Chakanak	چکنك	240	226	E	520 C	
	1.Gadalak(Katalak)	گدالك (کتالك)	35	*	N	520 D	
6	Qarah Tash	قره تاش	145	133	SE	-	
7	Siyah Sang	سیاه سنگ	90	81	SE	-	
8	Naik Nam	نیك نام	160	240	E	520 C	
	1.Taroo	تارو	-	*	-	-	
	2.Beland Warz	بلند ورڅ	-	*	-	-	
9	Malik	ملك	145	134	NE	520 C	
	1.Gerdi	گردی	-	*	-	-	
10	Parsang	پارسنگ	90	40	W	519 D	
11	Tanor	تنور	38	58	W	519 D	
	1.Murghabi (Murghawi)	مرغابی (مرغاوی)	25	*	W	519 D	
12	Mali Khail	ملی خیل	100	97	NW	519 D	
13	Mohammad Khail	محمد خیل	160	35	W	519 D	
14	Khwajazangi (Khwazangi)	خواجه زنگی (خوازنگی)	75	33	NW	519 D	
15	Olgai	اولگی	115	150	SW	519 D	
16	Sar Dara-i-Ulya	سرد ره علیا	95	94	NE	520 C	
17	Sar Dara-i-Sufla	سرد رهسفلی	185	150	NE	520 C	

ولسوالی ـ علاقه‌داری ارغنداب

Woluswali-Alaqadari Arghandab

نمبرمسلسل Serial No.	اسم قریه Village Name		نفوس Population: معلومات وزارت زراعت‌وآبیاری MAI	نفوس Population: معلومات وزارت‌داخله Wol.	سمت وقوع قریه‌ا مرکز ولسوالی Dir. from Wol. Cent.	نمبر نقشه Map No.	ملاحظات Remarks
	1.Sar Darah	سر دره	260	*	N	520 C	
18	Dawlat	دولت	200	63	E	520 C	
19	Siyah Gaz	سیاه گز	270	163	Center	520 C	
	1.Shado	شا دو	*	*	-	520 D	
	2 .Khak Mala	خاك ماله	-	*	-	-	
	3.Muna Khail	منا خیل	-	*	-	-	
20	Sayed Khail	سید خیل	180	171	NW	519 D	
	1.Hail(Ahl)	اهل (هیل)	-	*	-	-	
21	Ashozai	عاشو زائی	610	588	SW	-	
	1.Barghatoo	برغتو	-	*	-	-	
	2.Ziyarat-i-Hasan Khail	زیارت حسن خیل	-	**	-	-	
	3.Bażeed Khail	بازید خیل	-	*	-	-	
	4.Cheena Khurd	چینه خورد	-	*	-	-	
	5.Koar Ghan	کور غان	-	*	-	-	
	6.Wala Akhundzadah Khail	ولهاخند زاده خیل	-	*	-	-	
	7.Wala-i-Bala	وله بالا	-	*	-	-	
	8.Kar Kara	کر کره	-	*	-	-	
22	Shaimizai (Shaimelzai)	شیمی زائی شیملزائی	65	54	W	519 D	
23	Faqeer Zai	فقیر زائی	350	268	NW	-	
	1. Kurori Faqeerzai	کروری فقیر زائی	*	*	NW	-	
	2.Markhenjak	مار خنجك	*	*	-	-	
	3.Shair Talla	شیر تاله	*	*	-	-	

ولسوالی ـ علاقه‌داری ارغنداب

Woluswali-Alaqadari Arghandab

نمبرمسلسل Serial No.	اسم قریه Village Name		نفوس Population: معلومات وزارت زراعت‌وآبیاری MAI	نفوس Population: معلومات وزارت‌داخله Wol.	سمت‌وقوع قریه‌ازمرکز ولسوالی Dir. from Wol. Cent.	نمبر نقشه Map No.	ملاحظات Remarks
	4.Turi(Toya)	طوری (طوی)	-	*	-	-	
24	Karatoo	قرتو	570	537	E	520 C	
	1.Peer Moh'd Khail	پیرمحمد خیل	-	*	-	-	
	2.Rana	رانا	-	*	-	-	
	3.Baiass	بی عاس	-	*	-	-	
	4.Haji Naik Moh'd	حاجی نیک محمد	-	*	-	-	
	5.Boldak	بولدک	-	*	-	-	
25	Sulaimanzai	سلیمان‌زائی	160	194	W	519 D	
26	Taktoo	تکتو	125	138	SW	519 D	
	1.Karnaye	کرنای	-	*	-	-	
	2.Shairak	شیرک	-	*	-	-	
	3.Shalkak	شل کک	-	*	-	-	
27	Gazah	گزه	195	193	W	519 D	
	1.Angoorak	انگورک	-	*	-	-	
	Surkh Sang wa Maidan	سرخ سنگ ومیدان	160	-	NW	519 D	
28	Surkh Sang	سرخ سنگ	-	128	-	-	
29	Maidan	میدان	-	56	-	-	
	1.Deh Afghanan	ده افغانان	*	*	NW	519 D	
	2.Sayed Omar	سید عمر	-	*	-	-	
	3.Sar Taizai (Sar Taizan)	سر تیزی (سر تیزان)	-	*	-	-	
30	Hazar Khail	هزار خیل	85	78	NW	519 D	
	Khushk Aba wa Bagh	خشک ابه وباغ	170	-	NW	519 D	

ولسوالی ـ علاقه‌داری ارغنداب

Woluswali-Alaqadari Arghandab

نمبرمسلسل Serial No.	اسم قریه Village Name		نفوس Population: معلومات وزارت زراعت‌وآبیاری MAI	نفوس Population: معلومات وزارت‌داخله Wol.	سمت‌وقوع قریه‌ازمرکز ولسوالی Dir. from Wol. Cent.	نمبر نقشه Map No.	ملاحظات Remarks
31	Bagh	باغ	-	130	-	-	
32	Khushk Aba	خشك ابه	-	31	-	-	
	1.Alah Jurgha Bagh	اله جرغه باغ	*	*	NW	519 D	
	2.Jargha(Cherga)	چرغه (چرگه)	*	*	-	520 C	
33	Koch Khail Khushk Koch Khail	کوچ خیل (خشك کوچ خیل)	50	*	NW	-	Independent Village
34	Tawooss Khail	طاووس خیل	130	41	W	-	
35	Kashani	کشانی	*	40	W	519 D	
36	Narai 1.Asparah	نری اسپره	* -	89 *	N -	520 - C	
37	Eraqi(Eraqi Asparah)	عراقی (عراقی اسپره)	*	74	W	519 D	
38	Chala Koar (Chala Kar)	چله کور (چله کر)	*	37	NW	-	
39	Barghah	بارگاه (بادگاه)	-	41	E	-	
40	Inzargai	انجرگی	-	45	NW	-	
41	Ali Zai	علی زائی	*	-	-	-	

معرفی مختصر و لسوالی ـعـلاقـه داری دای چوپان

Woluswali/Alaqadari Summary for DAYE CHOPAN

اسم ولسوالی / علاقه‌داری		نمبر کود	اسم مرکز
Woluswali Name:	Daye Chopan	Code No.: 2506	Center Name: -
	دای چوپان		
Alaqadari Name	-	Code No. -	-
Area (Sq. Km.)	3240		مساحت (کیلو متر مربع)
Altitude of the MCD Center (m):	2000		ارتفاع مرکز ازسطح بحر (متر)
Lat. and Long. of the MCD center:	32 38 N - 66 46 E		طول وعرض البلد مرکز
Inclusive Maps:	513-F / 514-E 519-A / 519-B / 520-A 519-C / 519-D 519-E		نقشه های مشتمل :
Total pop. (MAI):	10933		مجموع نفوس به اساس معلومات وزارت زراعت وآبیاری
Total Pop. (Wol):	8961		مجموع نفوس به اساس معلو ما ت وزارت داخله .
Year and basis for Wol. Pop.:	AA-1964		سال واساس تخمین نفـو س وزارت داخله (ولسوالی)
Total No. of villages according to Woleswal's list.	108(34)		مجموع قریه هابا ساس معلومات وزارت داخله (ولسوالی)

Distribution of Vills. by Wol. Pop. size: تقسیمات قریه ها باساس تعداد گروههای نفوس :

	0—250	251—500	501—1000	1001 and above	Total
تعداد قریه No. of Villages:	32(18)	49 (12)	27 (4)	-(-)	108 (34)
نفوس Population:	2142	4277	2542	-	8961

ولسوالی ـ علاقه‌داری دایچوپان

Woluswali-Alaqadari Daye Chopan

نمبرمسلسل Serial No.	اسم قریه Village Name		نفوس Population: معلومات وزارت زراعت‌وآبیاری MAI	نفوس Population: معلومات وزارت‌داخله Wol.	سمت‌وقوع قریه‌ازمرکز ولسوالی Dir. from Wol. Cent.	نمبر نقشه Map No.	ملاحظات Remarks
1	Shaikhan	شیخان	200	107	W	519 C	
2	Goli Sang	گلی سنگ	60	48	W	-	
3	Hazar Buz	هزار بز	650	316	W	519 D	
.	1.Sheera-i-Hazar Buz	شیره‌هزار بز	*	*	-	-	
	2.Besmak-i-Hzar Buz	بسمك هزار بز	*	*	-	-	
	3.Karaiz-i-Hzar Buz	کاریز هزار بز	*	*	E	519 D	
	4.Shamolzai-Hazar Buz	شمولزائی هزار بز	-	*	-	-	
	5.Akhundzada-i-Hzar Buz	اخندزاده هزار بز	-	*	-	-	
4	Mamukhtoo	مامختو	80	61	E	-	
5	Tanajoy(Najoy)	تنا جوی (ناجوی)	300	136	E	519 D	
	1.Salak	سرك	*	*	-	-	
6	Pul-i-Jangali	پل جنگلی	200	148	E	520 A	
	1.Shair Khan Toghi	شیرخان‌توغی	-	*	-	-	
	2.Do Awi	دو اوی	-	*	-	-	
	3.Shaftal Ghar Sang	شفتل غرسنگ	-	*	-	-	
	4.Lagher Zamin	لغر زمین	-	*	-	-	
7	Do Ab	دواب	120	97	E	519 C	
8	Hawari	هواری	400	368	E	520 A	
9	Showi	شوی	620	555	NW	519 B	
	1.Basayan	باغایان	*	*	-	-	

ولسوالی ـ علاقه‌داری دایچوپان

Woluswali-Alaqadari Daye chopan

نمبرمسلسل Serial No.	اسم قریه Village Name		نفوس Population: معلومات وزارت زراعت‌وآبیاری MAI	نفوس Population: معلومات وزارت‌داخله Wol.	سمت‌وقوع قریه‌ازمرکز ولسوالی Dir. from Wol. Cent.	نمبر نقشه Map No.	ملاحظات Remarks
	2.Mir Zayan	میر زایان	-	*	-	-	
	3.Mastan	مستان	--	*	-	-	
	4.Mola Khail	ملا خیل	-	*	-	-	
	5.Loddin	لودین	-	*	-	-	
	6.Tana	تانه	-	*	-	-	
10	Dawood Zai	داوود زائی	557	228	W	519 D	
	1.Berlaghoo	برلغو	*	*	-	519 D	
11	Badamtoo	بادامتو	65	56	W	519 D	
12	Lerzab	لرزاب	615	576	N	-	
	1.Lerzab-i-Yar Mohammad	لرزاب یارمحمد	-	*	-	-	
	2.Malik Abdulah	ملك عبدالله	-	*	-	-	
	3.Malik Abdul Razaq	ملك عبدالرزاق	-	*	-	-	
	4.Malik Bacha	ملك باچا	-	*	-	-	
	5.Malik Abdul Manan	ملك عبدالمنان	--	*	-	-	
	6.Jaywal	جای وال	-	*	--	-	
	7.Mir Afzal	میر افضل	-	*	-	-	
	8.Tooran	طوران	-	*	-	-	
	9.Botaw	بوتاو	-	*	-	-	
13	Nayak(Tanajoy)	نایك (تناجوی)	132	120	S	-	
14	Marah	ماره	145	137	S	-	
	1.Haji Shah Wali	حاجی شاه‌ولی	-	*	-	-	
15	Gazak	گزك	420	346	E	-	

ولسوالی ـ علاقه‌داری دایچوپان

Woluswali-Alaqadari Daye Chopan

نمبرمسلسل Serial No.	اسم قریه Village Name	نفوس Population: معلومات وزارت زراعت‌وآبیاری MAI	نفوس Population: معلومات وزارت‌داخله Wol.	سمت‌وقوع قریه‌ازمرکز ولسوالی Dir. from Wol. Cent.	نمبر نقشه Map No.	ملاحظات Remarks
16	Kharnai خرنی	95	87	E	-	
	1.Saleh Mohammad Kharnai صالح محمد خرنی	—	*	-	-	
	2.Gul Haji Akhtar گل‌حاجی‌اختر	-	*	-	-	
	3.Shaikh Habib Khal شیخ حبیب خـر	-	*	-	-	
17	Ab Qool ابقـول	450	362	E	-	
	1.Punbazar پنبه زار	-	*	-	-	
	2.Bararak برارك	-	*	-	-	
	3.Taghuntai تاغنتـی	-	*	-	-	
	4.Gelarghan گلـرغـان	-	*	-	-	
	5.Kotalak-i-Masolan کوتلك مسولان	-	*	-	-	
	6.Sera Aghberga سره اغبرگه	-	*	-	-	
	7.Balooch(Baloos) بلوچ(بلوچ)	-	*	-	-	
18	Baylogh بایلوغ	130	110	Center E	-	
19	Maska مسکه	550	448	E	-	
	1.Sang Tamoo سنگ‌تمو	-	*	-	-	
	2.Yateemak یتیمـــك	-	*	-	-	
	3.Zagha زاغه	-	*	-	-	
	4.Aloo الو	-	*	-	-	
	5.Haji Abdul Rahman حاجی‌عبدالرحمن	-	*	-	-	
	6.Dahan-i-Gazak دهن گزك	-	*	-	-	
	7.Shali Zar شالی زار	-	*	-	-	

ولسوالی ـ علاقه‌داری دایچوپان

Woluswali-Alaqadari Daye Chopan

نمبرمسلسل Serial No.	اسم قریه Village Name		نفوس Population: معلومات وزارت زراعت‌وآبیاری MAI	نفوس Population: معلومات وزارت‌داخله Wol.	سمت‌وقوع قریه‌ازمرکز ولسوالی Dir. from Wol. Cent.	نمبر نقشه Map No.	ملاحظات Remarks
	8.Dahan-i-Gulzar	دهن گلزار	-	*	-	-	
	9.Khargelo	خرگلو	-	*	-	-	
	10.Torlagh	تورلغ	-	*	-	-	
	11.Woch Toghai	وچ توغی	-	*	-	-	
	12.Dara	داره	-	*	-	-	
	13.Koti Kar	کوتی کار	-	*	-	-	
20	Khwaja Bak	خواجه بك	140	149	W	519 D	
21	Sarband	سربند	285	237	NE	519 B	
22	Chenaran	چناران	335	276	NE	519 B	
23	Abla Too	ابله تو	130	111	NE	519 B	
24	Bagh wa Shaik Ji wa Babadel	باغ وشیخ جی وبابدل	-	398	E	519 B	
	1.Bagh-i-wa Shaikh Ji	باغ وشیخ جی	*	-	NE	519 B	
	2.Babadel	بابدل	95	*	E	519 B	
	3.Khordak	خوردك	*	*	-	519 B	
25	Ala Sang	اله سنگ	40	35	E	519 B	
26	Kibi	کی بی	372	327	W	519 D	
	1.Kartaka	کرتکه	*	*	-	-	
	2.Yakrak(Akrak)	یکرك (اکرك)	-	*	--	-	
	3.Shah Naser	شاه ناصر	-	*	-	-	
	4.Kalikat (Kaikawoot)	کلیکات (کی کاوت)	-	*	-	-	
27	Nayak-i-Chelakor	نایك چله کور	195	179	S	-	
	1.Habibulah	حبیب الله	-	*	-	-	

ولسوالی ـ علاقه‌داری دایچوپان
Woluswali-Alaqadari Daye chopan

نمبرمسلسل Serial No.	اسم قریه Village Name		نفوس Population: معلومات وزارت زراعت‌وآبیاری MAI	نفوس Population: معلومات وزارت‌داخله Wol.	سمت‌وقوع قریه‌ازمرکز ولسوالی Dir. from Wol. Cent.	نمبر نقشه Map No.	ملاحظات Remarks
28	Chelakor	چله کور	280	256	SW	-	
	1.Malazi Chelakoar	ملازی چله کور	-	*	-	-	
	2.Garbeeda-i-Chelakor	گربیده چله کور	-	*	-	-	
	3.Abdul Jalil	عبدالجلیل	-	*	-	-	
	4.Dawi Nayak	داوی نایك	-	*	-	-	
29	Hooti	هوتی	455	434	W	-	
30	Tangi	تنگی	100	96	N	519 D	
31	Shah Qadam	شاه قدم	185	352	NE	520 A	
	1.Pardah	پرده	184	*	-	-	
32	Khak-i-Afghan (Khak-i-Iran)	خاك‌افغان (خاك ایران)	980	895	E	520 A	
	1.Shah Alam	شاه علم	-	*	-	-	
	2.Wakeel Mangal	وکیل منگل	-	*	-	-	
	3.Haji Toon	حاجی تون	-	*	-	-	
	4.Narenj	نارنج	-	*	-	-	
33	Uloom wa Gulzar	علوم وگلزار	*	516	NE	-	
	1.Uloom Lala	علوم لالا	270	*	NE	520 A	
	2.Gulzar	گلزار	120	*	E	520 A	
	3.Alidad	علی داد	190	*	-	520 A	
	4.Sergan(Torgan)	سرگان (تورگان)	83	*	NE	520 A	
34	Kar Bagho	کربغو	-	394	-	-	
35	Seh Multan	سه ملتان	160	*	W	-	

ولسوالی ـ علاقه‌داری دایچوپان

Woluswali-Alaqadari Daye Chopan

نمبرمسلسل Serial No.	اسم قریه Village Name	نفوس Population: معلومات وزارت زراعت‌وآبیاری MAI	نفوس Population: معلومات وزارت‌داخله Wol.	سمت‌وقوع قریه‌ازمرکز ولسوالی Dir. from Wol. Cent.	نمبر نقشه Map No.	ملاحظات Remarks
36	Kerlanjo کرلنجو	450	*	W	-	
37	Sayed Ehsan سید احسان	95	*	W	-	

معرفی مختصر و لسوالی ـعـلاقـه دار ی شنکی

Woluswali/Alaqadari Summary for SHINKAY

اسم ولسوالی / علاقه‌داری		نمبر کود		اسم مرکز	
Woluswali Name:	Shinkay شنکی	Code No.:	2507	Center Name:	-
Alaqadari Name	-	Code No.	-		-

Area (Sq. Km.)	2248	مساحت (کیلو متر مربع)
Altitude of the MCD Center (m):	2000	ارتفاع مرکز ازسطح بحر (متر)
Lat. and Long. of the MCD center:	31°,59′ N - 67°,25′ E	طول وعرض البلد مرکز
Inclusive Maps:	519-F / 520-E / 520-F 701-B / 702-A / 702-B	نقشه های مشتمل :
Total pop. (MAI):	7196	مجموع نفوس به اساس معلومات وزارت زراعت وآبیاری
Total Pop. (Wol):	4740	مجموع نفوس به اساس معلو ما ت وزارت داخله .
Year and basis for Wol. Pop.:	AA-1963	سال واساس تخمین نفـــو س وزارت داخله (ولسوالی)
Total No. of villages according to Woleswal's list.	151(130)	مجموع قریه هابا ساس معلومات وزارت داخله (ولسوالی)

Distribution of Vills. by Wol. Pop. size: : تقسیمات قریه ها باساس تعداد گروههای نفوس

	0—250	251—500	501—1000	1001 and above	Total
تعداد قریه No. of Villages:	151(130)	-(-)	-(-)	-(-)	151 (130)
نفوس Population:	4740	-	-	-	4740

ولسوالی ـ علاقه‌داری شنکی

Woluswali-Alaqadari Shinkay

نمبرمسلسل Serial No.	اسم قریه Village Name		نفوس Population: معلومات وزارت زراعت‌وآبیاری MAI	نفوس Population: معلومات وزارت‌داخله Wol.	سمت‌وقوع قریه‌ازمرکز ولسوالی Dir. from Wol. Cent.	نمبر نقشه Map No.	ملاحظات Remarks
1	Gerdi yan	گردیان	65	53	S	702 A	
2	Mandin Khail	مندین خیل	210	200	W	-	
3	Qala-i-Sadokhan	قلعه صدوخان	220	213	W	702 A	
	1.Qala-i-Sado	قلعهٔ سدو	80	*	W	702 A	
	2.Nauzad	نوزاد	*	*	-	-	
4	Qala-i-Kohna	قلعه کهنه	20	19	N	-	
5	Aini	عینی	15	11	N	520 F	
6	Wasati	وسطی	30	28	N	-	
7	Narai Toye	نری طوی	45	41	E	702 A	
8	Shah Alam Khail	شاه علم خیل	60	59	E	702 A	
9	Tanzai Khail (Tanzai)	تنزائی خیل (تنزائی)	45	40	E	-	
10	Shahoo Khail	شاهو خیل	60	58	NE	702 A	
11	Shahoot Khail	شاهوت خیل	35	43	NE	-	
	1.Sawoot Khail	ساوت خیل	*	*	SE	520 F	
12	Qalander Khail, Tangi-i-Roghani	قلندر خیل ـ تنگی روغنی	105	101	N	520 F	
13	Yusuf Khail	یوسف خیل	35	33	N	520 E	
14	Paitab-i-Roghani	پیتاب روغنی	60	56	N	520 F	
15	Band-i-Roghani	بند روغنی	55	53	NW	520 E	
16	Shahbaz Khail	شهباز خیل	110	102	NW	520 E	
17	Baddin	بدین	300	139	W	520 E	
18	Makhi Khord (Mazi Khord)	ماخی خورد (ماضی خورد)	20	17	W	-	
19	Ghalai Saway	غری سوی	250	10	S	-	

ولسوالی ـ علاقه‌داری شنکی

Woluswali-Alaqadari Shinkay

نمبرمسلسل Serial No.	اسم قریه Village Name		نفوس Population: معلومات وزارت زراعت‌وآبیاری MAI	نفوس Population: معلومات وزارت‌داخله Wol.	سمت‌وقوع قریه‌ازمرکز ولسوالی Dir. from Wol. Cent.	نمبر نقشه Map No.	ملاحظات Remarks
20	Saway	سوی	250	39	NE	520 E	
	1.Tangi Naikan	تنگی نیکان	*	*	-	-	
21	Roghani	روغنی	75	71	NE	520 E	
22	Dab	د ب	45	40	NW	520 E	
23	Ghorai Sawai (Ghorai)	غوری سوی (غوری)	90	31	S	-	
24	Pala Towi Sawai	پله طوی سوی	40	13	S	702 A	
25	Landi Sazai Sawai	سزای لندی سوی	38	*	S	702 B	
	1.Landai Sawai	لندی سوی	-	3	S	-	
	2.Isyozi Sawai	اسیوزی سوی	-	12	S	-	
26	Karaiz Sawai	کاریز سوی	41	30	S	-	
27	Sheenkai	شینکی	210	202	E	702 A	
28	Ashraf Khail	اشرف خیل	70	65	S	702 A	
29	Woch Kalay	وچ کلی	40	39	E	702 A	
30	Geero	گیرو	15	13	N	702 A	
31	Qala-i-Payo Khan (Bahoo Khan)	قلهٔ پایو خان (باهو خان)	12	10	W	702 A	
32	Hamzala Khail	همزله خیل	25	24	NW	-	
33	Ziyarat-i-Tunzai Nazai	زیارت‌تنزائی (نزائی)	22	20	S	-	
34	Sohi	ځوهی	50	49	W	-	
35	Wachakai	وچکی	35	30	W	702 A	
36	Safaidar	سفیدار	90	84	W	702 A	
37	Pungi Qmarzai	پنگی عمرزائی	48	30	W	702 A	

ولسوالی ـ علاقه‌داری شنکی

Woluswali-Alaqadari Shinkay

نمبرمسلسل Serial No.	اسم قریه Village Name		نفوس Population: معلومات وزارت زراعت‌وآبیاری MAI	نفوس Population: معلومات وزارت داخله Wol.	سمت‌وقوع قریه‌ازمرکز ولسوالی Dir. from Wol. Cent.	نمبر نقشه Map No.	ملاحظات Remarks
38	Gala Shapa Bail-i-Kalan	گارمشابیل کلان	60	*	W	-	
	1.Gali	گاری	-	24	W	-	
	2.Shabail-i-Kalan	شابیل کلان	-	45	W	-	
39	Qala-i-Azam	قلعه‌ماعظم	25	21	W	702 A	
40	Boragai	بوره گی	43	58	SW	702 A	
41	Kharooj	خروج	40	37	W	-	
42	Malizai	ملی زائی	65	61	W	-	
43	Sherahi Bolan	شیرهی بولان	40	*	W	701 B	
	1.Shair Dahan	شیر دهن	-	15	W	-	
	2.Bolan	بولان	-	23	W	-	
44	Mundab	منداب	30	29	W	702 A	
45	Shah Bail-i-Khord	شاه بیل خورد	30	26	W	702 A	
46	Zowara Poti	زوره پوطی	22	*	W	702 A	
	1.Jawara(Zowara)	ژوره (زوره)	-	13	W	-	
	2.Poti	پوتی	-	3	W	-	
47	Kalo Khail	کرو خیل	30	13	W	702 A	
48	Tawshalai (Tawshala)	توشلی (توشله)	18	16	W	702 A	
49	Khowala	خوره	28	26	W	520 E	
50	Loota	لوته	22	20	NW	520 E	
51	Pungai	پنگی	40	36	W	702 A	
52	Gurjai	گرجی	38	39	W	702 A	

ولسوالی ـ علاقه‌داری شنـــکی

Woluswali-Alaqadari Shinkay

نمبرمسلسل Serial No.	اسم قریه Village Name		نفوس Population: معلومات وزارت زراعت‌وآبیاری MAI	نفوس Population: معلومات وزارت داخله Wol.	سمت‌وقوع قریه‌ازمرکز ولسوالی Dir. from Wol. Cent.	نمبر نقشه Map No.	ملاحظات Remarks
53	Garabandah	گرابنده	27	25	W	702 A	
54	Akhundzada Khail	اخندزاده‌خیل	35	31	"	520 E	
55	Shaila	شیله	15	12	W	702 A	
56	Hoshiyan wa Akhund Khail	هوشیان‌واخند خیل	30	-	NW	702 A	
	1.Hawasiyan	هوشیان	-	29	NW	-	
	2.Akhund Khail	اخند خیل	-	8	NW	-	
57	Fatehula Khail	فتح الله‌خیل	225	24	W	520 E	
	1.Khosha	خوشا	*	*	-	-	
	2.Padah	پده	*	*	-	-	
58	Khooni	خونی	25	23	NW	702 A	
59	Ahmad Shah Khail	احمد شاه‌خیل	75	72	"	702 A	
60	Soor Kan	سورکان	32	30	W	702 A	
61	Mulayan	ملایان	80	76	W	702 A	
62	Luwalgai	لورگی	60	40	"	701 B	
63	Gazak	گزك	43	40	W	701 B	
64	Qarya-i-Bahoo	قریهٔ باهو	55	41	"	702 A	
	1.Moh'd Hussain	محمد حسین	-	*	-	-	
65	Omarzai	عمرزائی	150	147	W	-	
66	Sarban Khail-i-Negar	ساربان‌خیل نگر	90	*	W	-	
	1.Tagali	تگری	-	11	W	-	
	2.Sarban Khail	ساربان خیل	-	18	-	-	
67	Mamoo	ممو	65	63	W	-	

ولسوالی ـ علاقه‌داری شنکی

Woluswali-Alaqadari Shinkay

نمبرمسلسل Serial No.	اسم قریه Village Name	نفوس Population: معلومات وزارت زراعت‌وآبیاری MAI	نفوس Population: معلومات وزارت داخله Wol.	سمت‌وقوع قریه‌ازمرکز ولسوالی Dir. from Wol. Cent.	نمبر نقشه Map No.	ملاحظات Remarks
68	Natoori wa Kaj Kandan نتورت و کج کندان	45	*	W	-	
	1.Natoori نتوری	-	29	-	-	
	2.Ore Kaj اورکج	-	4	-	-	
	3.Kandan کندان	-	7	-	-	
69	Qala-i-Ghafar wa Lal Mohammad Arkazi قلعهٔ غفار ولعل محمد ارکازی	22	*	W	-	
	1.Qala-i-Ghafar Khan قلعهٔ غفارخان	-	6	-	-	
	2.Lal Mohammad لعل محمد	-	6	-	-	
	3.Akazai اکازی	-	7	-	-	
70	Ghazgi Ba Ali غزگی باعلی	95	*	W	-	
	1.Ghazgai غزگی	-	5	-	-	
	2.Baghgai باغگی	-	6	-	-	
71	Shadi شادی	25	21	W	701 B	
72	Naik Mohammad Khail Danika نیک محمد خیل دانیکه	95	*	W	701 B	
	1.Naik Moh'd Khail نیک محمد خیل	-	28	-	-	
	2.Danika دانیکه	-	9	-	-	
73	Ziyawuddin Naik Nazar ضیاءالدین نیک نظر	95	*	W	-	
	1.Ziyawuddin ضیاء الدین	-	7	-	-	
	2.Naik Nazar نیک نظر	-	19	-	-	
74	Kito Mandah wa Sayed Gul کتو ماندهٔ وسید گل	35	-	W	-	

ولسوالی ـ علاقه‌داری شینکی
Woluswali-Alaqadari Shinkay

نمبرمسلسل Serial No.	اسم قریه Village Name		نفوس Population: معلومات وزارت زراعت‌وآبیاری MAI	نفوس Population: معلومات وزارت‌داخله Wol.	سمت‌وقوع قریه‌ازمرکز ولسوالی Dir. from Wol. Cent.	نمبر نقشه Map No.	ملاحظات Remarks
	1.Kito Mandah	کیتو مانده	*	19	W	-	
75	Faizula Khail	فیض‌الله خیل	40	36	NW	-	
76	Makhi Kalan (Razi Kalan)	ماخی کلان (راضی کلان)	70	67	NW	-	
77	Qarya-i-Lal	قریهٔ لعل	12	10	NW	-	
78	Joggiyan	جوگیان	80	77	NW	-	
79	Dewalak	دیوالك	60	59	N	-	
80	Shor Kalan (Sore Kalan)	شور کلان (سور کلان)	105	104	W	-	
81	Mado wa Qala-i-Khan	مدو وقلعه‌خان	25	*	W	520 E	
	1.Khan	خان	-	6	-	-	
	2.Mado	مدو	-	14	-	-	
82	Punba	پنبه	30	25	NW	520 E	
83	Karori	کروری	45	44	N	702A	
84	Shair Mohammad Khail	شیر محمد خیل	28	25	W	702 A	
85	Khoni Lowala	خونی لوره	35	32	W	520 A	
86	Takali Lowala	تکری لوره	20	16	W	-	
87	Wazeer Lowala	وزیر لوزه	30	12	W	-	
	1.Shaila Mohammaddin	شیله‌محمد دین	*	*	-	-	
88	Kharanai	خرنی	190	185	NE	-	
89	Baila Lowala	بیله لوره	10	16	W	-	
90	Adam Cheena (Chashma-i-Adam)	ادم چینه (چشمهٔ ادم)	10	4	S	-	

ولسوالی ـ علاقه‌داری شنکی

Woluswali-Alaqadari Shinkay

نمبرمسلسل Serial No.	اسم قریه Village Name		نفوس Population: معلومات وزارت زراعت‌وآبیاری MAI	نفوس Population: معلومات وزارت‌داخله Wol.	سمت‌وقوع قریه‌ازمرکز ولسوالی Dir. from Wol. Cent.	نمبر نقشه Map No.	ملاحظات Remarks
91	Pato Khail (Fato Khail)	پتو خیل (فتو خیل)	*	24	W	701 B	
92	Mohammad Karim Khail	محمد کریم خیل	*	28	W	701 B	
93	Salam Khail (Salam Khan Kalai)	سلام خیل (سلام خان کلی)	*	12	W	701 B	
94	Qarya-i-Payinda Khail	قریهٔ پاینده خیل	*	9	W	701 B	
95	Muslemzai	مسلم زائی	*	39	W	702 B	
96	Gorbat Sawai	گربتسوی	*	21	S	-	
97	Qarya-i-Badogan (Badogan)	قریهٔ بادوگان (بادوگان)	*	62	W	-	
98	Khudaydad	خدای داد	*	2	W	-	
99	Ajani(Hajani)	اجانی (حجانی)	*	3	W	-	
100	Kito Lowarah (Kito)	کیتو لوره (کیتو)	*	16	W	-	
101	Shaila Peezwan (Peezwan)	شیله‌پیزوان (پیزوان)	*	22	W	--	
102	Tunzai Sawai (Tunzai)	تنزائی سوی (تنزائی)	*	54	S	-	
103	Qala-i-Sayed Mohammad Akhund Zada Sawi	قلعهٔ سید محمد اخندزاده سوی	-	11	SE	-	
104	Shore Khurd	شور خورد	-	92	W	-	
105	Cheena	چینه	-	4	E	-	
106	Taraki Tangi	ترکی تنگی	-	16	N	-	
107	Qanat Taher	قناتطاهر	-	7	N	-	

ولسوالی ـ علاقه‌داری شـنکی
Woluswali-Alaqadari Shinkay

نمبرمسلسل Serial No.	اسم قریه Village Name		نفوس Population: معلومات وزارت زراعت‌وآبیاری MAI	نفوس Population: معلومات وزارت‌داخله Wol.	سمت‌وقوع قریه‌ازمرکز ولسوالی Dir. from Wol. Cent.	نمبر نقشه Map No.	ملاحظات Remarks
108	BazMohammad	باز محمد	-	7	E	-	
109	Qanat-i-Abdul Hameed	قناتعبدالحمید	-	18	-	-	
110	Qanat-i-Abdul Raheem	قنات عبدالرحیم	-	5	-	-	
111	Shairo	شیرو	-	28	-	-	
112	Dawi Gar	دعوی گر	-	24	NE	-	
113	Chashma-i-Dawrah	چشمهٔ دوره	-	22	-	-	
114	Cheshma-i-Band-i Kajal	چشمه بند کجل	-	13	--	-	
115	Dand Lowarah	دند لوره	-	8	W	-	
116	Mana Lowarah	منه لوره	-	12	Nw	-	
117	Sorakai Ghash	سورکی غاښ	*	*	-	-	
118	Tamoot Khail Sawai	تاموت خیل سوی	300	-	SW	-	
119	Ghwaji Sawai	غوژی سوی	800	-	S	-	
120	Gharai	غری	200	-	S	-	
121	Lowar Khurdah	لور خورده	100	-	SW	520 E	
122	Shailzai	شیلزائی	40	-	NW	-	
123	Alah Deen	الله دین	*	-	-	702 A	
124	Zelzela Khail	زلزله خیل	*	-	-	-	
125	Pungi Yolan	پنگی یولان	*	-	-	-	
126	Shahi Kalan	شاهی کلان	*	-	-	-	
127	Darkari	درکاری	*	-	-	-	
128	Shaila-i-Afzal	شیلهٔ افضل	*	-	-	-	

ولسوالی ـ علاقه‌داری شنکی
Woluswali-Alaqadari Shinkay

نمبرمسلسل Serial No.	اسم قریه Village Name		نفوس Population: معلومات وزارت زراعت‌وآبیاری MAI	نفوس Population: معلومات وزارت‌داخله Wol.	سمت‌وقوع قریه‌ازمرکز ولسوالی Dir. from Wol. Cent.	نمبر نقشه Map No.	ملاحظات Remarks
129	Shaila-i-Raqsan	شیلهٔ رقصان	*	-	-	-	
130	Sarkai	سرکی	*	-	-	-	
131	Mazi	ماضی	*	-	-	-	
132	Haji Meena	حاجی مینه	*	-	-	-	
133	Baigi	بیگی	*	-	-	-	

معرفی مختصر و لسوالی ـعـلاقـه دار ی اتغر

Woluswali/Alaqadari Summary for ATGHAR

اسم ولسوالی / علاقهداری		نمبر کود		اسم مر کز	
Woluswali Name:	-	Code No.:	-	Center Name:	-
Alaqadari Name	Atghar	Code No.	2508		-
Area (Sq. Km.)	693			مساحت (کیلو متر مربع)	
Altitude of the MCD Center (m):	1850			ارتفاع مرکز ازسطح بحر (متر)	
Lat. and Long. of the MCD center:	31°,44′ N - 67°,20′ E			طول وعرض البلد مر کز	
Inclusive Maps:	702-A / 702-B 702-C / 702-D			نقشه های مشتمل :	
Total pop. (MAI):	1541			مجموع نفوس به اساس معلومات وزارت زراعت وآبیاری	
Total Pop. (Wol):	1264			مجموع نفوس به اساس معلو ما ت وزارت داخله .	
Year and basis for Wol. Pop.:	AA-1963			سال واساس تخمین نفـــو س وزارت داخله (ولسوالی)	
Total No. of villages according to Woleswal's list.	42 (39)			مجموع قریه هابا ساس معلومات وزارت داخله (ولسوالی)	

Distribution of Vills. by Wol. Pop. size: : تقسیمات قریه ها باساس تعداد گروههای نفوس

تعداد قریه	0—250	251—500	501—1000	1001 and above	Total
No. of Villages:	42(39)	-(-)	-(-)	-(-)	42 (39)
نفوس Population:	1264	-	-	-	1264

ولسوالی ـ علاقه‌داری اتغر
Woluswali-Alaqadari Atghar

نمبرمسلسل Serial No.	اسم قریه Village Name		نفوس Population: معلومات وزارت زراعت‌وآبیاری MAI	نفوس Population: معلومات وزارت‌داخله Wol.	سمت‌وقوع قریه‌ازمرکز ولسوالی Dir. from Wol. Cent.	نمبر نقشه Map No.	ملاحظات Remarks
1	Sagai	ساگی	15	12	E	702 B	
2	Shamaoon	شماعون	60	51	E	702 B	
3	Angori	انگوری	80	75	E	702 A	
	Mohamad wa Taher	محمد و طاهر	60	-	E	702 A	
4	Tahir	طاهر	-	43	-	-	
5	Mohamad	محمد	-	13	-	-	
6	Sohi	خوهی	45	39	E	702 A	
7	BabarOhabergai	بابرغبرگی	10	8	E	702 A	
8	Dagai	داگی	35	29	NE	702 A	
	Khwaja Khail Siranai	خواج خیل شیرنی	12	-	E	-	
9	Khwaja Khail	خواج خیل	-	4	-	-	
10	Siralai	شیرلی	-	5	-	-	
11	Ghor Yasa	غور یاسه	15	13	NE	-	
12	wolgai	ولگی	18	15	S	702 E	
13	Zangal	زنگل	25	17	N	-	
14	Pushi Karaiz	پښی کاریز	105	101	S	-	
	1.Chunai	چنگی	*	*	-	702 B	
15	Qala-i-Abdulah Jan	قلعه عبداللهجان	90	85	S	702 A	
16	Karaizgai	کاریزگی	45	40	SE	702 A	
17	Laharah	لهاره	30	25	S	702 A	
18	Shangloon (Shanglana)	شنگلون (شنگلانه)	55	49	SE	702 A	
19	Omarzai	عمرزائی	35	32	SE	702 A	

نمبرمسلسل Serial No.	اسم قریه Village Name		نفوس Population: معلومات وزارت زراعت‌وآبیاری MAI	نفوس Population: معلومات وزارت‌داخله Wol.	سمت‌وقوع قریه‌ازمرکز ولسوالی Dir. from Wol. Cent.	نمبر نقشه Map No.	ملاحظات Remarks
20	Ore Ghalay (Road Ghalay)	اورغاری (رود غالی)	45	40	E	702 F	
21	Ghabargai	غبرگی	30	24	E	702 E	
22	Karaiz-i-Omar Khail	کاریز عمرخیل	28	25	E	702 B	
23	Khutnizai	خطنی زی	70	64	W	702 A	
	Sayed Khail Kamal Khail	سید خیل کمال خیل	55	-	W	702 A	
24	Sayed Khail	سید خیل	-	15	W	-	
25	Kamal Khail	کمال خیل	-	32	W	-	
26	Salo Khail	صالو خیل	29	15	W	702 A	
27	Rasool Khail	رسول خیل	140	58	W	702 A	
28	Aiss Khail (Wass Khail)	ایس خیل (واس خیل)	30	32	W	-	
29	Tor Ragha	طوراغه	60	15	N	-	
30	Zama	زامه	*	32	NW	-	
31	Khurai	خوری	65	25	-	-	
32	Bagal	باگر	*	15	-	-	
33	Gharah	گاره	15	13	N	702 F	
34	Alam Karaiz	علم کاریز	99	21	E	702 A	
35	Chashma-i-Ahoo	چشمهٔ اهو	140	131	SW	702 A	
36	Daiwalgai (Daiwalgai Khail)	دیوالگی دیوالگی خیل	*	28	N	702 A	
37	Soor Khawrai (Soor Kholai)	سور خوری (سورخولی)	*	9	-	-	
38	Tatai (Taili)	تتی (تیلی)	*	9	NW	-	

ولسوالی ـ علاقه‌داری اتغر

Woluswali-Alaqadari Atghar

نمبرمسلسل Serial No.	اسم قریه Village Name	نفوس Population: معلومات وزارت زراعت‌وآبیاری MAI	نفوس Population: معلومات وزارت‌داخله Wol.	سمت‌وقوع قریه‌ازمرکز ولسوالی Dir. from Wol. Cent.	نمبر نقشه Map No.	ملاحظات Remarks
39	At Khail (Atam Khail) ات خیل (اتم خیل)	*	5	-	-	
	Qarya-i-Mohammad Din قریه‌محمد دین	*	-	-	702 B	
	Mati Kalai ماتی کلی	*	-	-	702 A	
	Sohi شوهی	*	-	-	-	
	Sarah خاره	*	-	-	-	
	Aghergai اغرگی	*	-	-	-	
	Sati سطی	*	-	-	-	
	Komai کومی	*	-	-	-	
	Alko Khail الکو خیل	*	-	-	-	
	Qarya-i-Bagh قریه باغ	*	-	-	-	
	Aash Khail عاشر خیل	*	-	-	-	
	Qarya-i-Manak قریه مانك	*	-	-	-	
	Qarya-i-Ghor Yashair قریه غور یاشیر	*	-	-	-	
	Warghala ورغاره	-	*	-	-	
	Koss ai(Kassay) کوشی (کشی)	-	*	-	-	

معرفی مختصر ولسوالی ـ علاقه داری شملزائی

Woluswali/Alaqadari Summary for SHAMULZAI

اسم ولسوالی / علاقه‌داری	نمبر کود	اسم مرکز
Woluswali Name: —	Code No.: —	Center Name: —
Alaqadari Name Shamulzai شملزائی	Code No. 2509	Center Name —

Area (Sq. Km.)	3069	مساحت (کیلو متر مربع)
Altitude of the MCD Center (m):	2075	ارتفاع مرکز ازسطح بحر (متر)
Lat. and Long. of the MCD center:	31°,54′ N - 67°,38′ E	طول وعرض البلد مرکز
Inclusive Maps:	520-E / 520-F / 521-E 702-A / 702-B / 703-A 702-C / 702-D	نقشه های مشتمل :
Total pop. (MAI):	7572	مجموع نفوس به اساس معلومات وزارت زراعت وآبیاری
Total Pop. (Wol):	8378	مجموع نفوس به اساس معلومات وزارت داخله .
Year and basis for Wol. Pop.:	AA-1963	سال واساس تخمین نفوس وزارت داخله (ولسوالی)
Total No. of villages according to Woleswal's list.	150 (138)	مجموع قریه هابا ساس معلومات وزارت داخله (ولسوالی)

Distribution of Vills. by Wol. Pop. size: **تقسیمات قریه ها باساس تعداد گروههای نفوس :**

	0—250	251—500	501—1000	1001 and above	Total
تعداد قریه No. of Villages:	148 (136)	1 (1)	1 (1)	- (-)	150 (138)
نفوس Population:	7233	390	755	-	8378

ولسوالی ـ علاقه‌داری شملزائی

Woluswali-Alaqadari Shomul Zai

نمبرمسلسل Serial No.	اسم قریه Village Name		نفوس Population: معلومات وزارت زراعت‌وآبیاری MAI	نفوس Population: معلومات وزارت داخله Wol.	سمت‌وقوع قریه‌ازمرکز ولسوالی Dir. from Wol. Cent.	نمبر نقشه Map No.	ملاحظات Remarks
1	Qala-i-Latak	قلعهٔ لتک	50	43	NW	-	
2	Mohammad Mir (Qala-i-Moh'd Mir)	محمد میر (قلعهٔ محمد میر)	20	12	NW	702 B	
3	Qala-i-Nabarhoo	قلعهٔ نابرهو	40	37	NW	-	
4	Qala-i-Chenar	قلعهٔ چنار	75	73	N	520 F	
5	Jahangeer	جهانگیر	80	77	N	-	
6	Mashi Zai	مشی زائی	120	110	W	-	
7	Nat Khail	نات خیل	120	117	N	-	
8	Speenay Khoony	سپینو خونی	70	64	N	702 B	
9	Babal(Babala)	بابر (بابره)	30	26	N	702 B	
10	Jangi Khail	جنگی خیل	40	24	W	702 B	
11	Qarya-i-Akhund	قریهٔ اخند	12	10	W	-	
12	Cheena (Cheena-i Khas)	چینه (چینه خاص)	10	7	W	702 B	
	Wali Karaiz	ولی کاریز	-	*	-	-	
13	Katalai(Kachlai)	کتلی (کچلی)	15	13	W	-	
14	Ghbargay Zhees (Naurozi Zhees)	غبرگی زیخ (نوروزی زیخ)	20	27	SW	702 B	
15	Qala-i-Sadulah	قلعهٔ سعداله	20	19	NW	-	
16	Randai (Andi)	رندی (اندی)	29	27	W	-	
17	Qala-i-Azizula	قلعهٔ عزیزالله	15	28	W	-	
18	Lodain-i-Nawah (Lodain)	لودین ناوه (لودین)	80	71	NW	-	
19	Mulki Zai (Malikzai)	ملکی زائی (ملک زائی)	78	78	N	-	

ولسوالی ـ علاقه‌داری شملزائی

Woluswali-Alaqadari Shamul Zai

نمبرمسلسل Serial No.	اسم قریه Village Name	نفوس Population: معلومات وزارت زراعت‌وآبیاری MAI	نفوس Population: معلومات وزارت‌داخله Wol.	سمت‌وقوع قریه‌ازمرکز ولسوالی Dir. from Wol. Cent.	نمبر نقشه Map No.	ملاحظات Remarks
20	Qala-i-Ahmad قلعهٔ احمد	80	77	N	-	
21	Qala-i-Ashuq. قلعهٔ عاشق	100	96	N	-	
22	Karam Khail کرم خیل	159	155	N	520 F	
23	Sahak Karam Khail (Awal Khail) سهاك کرم خیل (اول‌خیل)	500	390	N	-	
24	Bari باری	40	33	E	520 F	
25	Kaikhto Zeech کیختو زیچ	85	-	SW	-	
	1.Warghar ورغر	20	*	-	-	
	2.Seenzai Kayakhto سین زائی کیاختو	-	15	-	-	
	3.Khalili خلیلی	15	13	S	-	
26	Ali Talirai (Ali Qarizeech) علی تلیری (علی قریزیچ)	12	9	N	-	
27	Cheena Zeech چینه زیچ	45	20	SW	-	
28	Baboo Lowargai بابو لورگی	140	133	NW	-	
29	Shaikho Lowargai (NakhtoLowargai) شیخولورگی نختو لورگی)	80	77	NW	-	
30	Jalalzai (Jalalzai-i-Lowargai) جلالزائی (جلالزائی لورگی)	90	71	N	520 F	
31	Qala-i-Karim (Qala-i-Karam-i Lowargai) قلعهٔ کریم (قلعهٔ کرم لورگی)	50	46	NW	520 F	
32	Dangar(Dangar-i Lowargai) دنگر (دنگر لورگی)	30	25	NW	-	
33	Amazai(Amazai Lowargai) امازی (امازی لورگی)	40	37	NW	-	
34	Matawah(Matawah-i-Lowargai) متاوه (متاوه لورگی)	20	14	NW	-	

ولسوالی ـ علاقه‌داری شمطزائی

Woluswali-Alaqadari Shamul Zai

نمبرمسلسل Serial No.	اسم قریه Village Name	نفوس Population: معلومات وزارت زراعت‌وآبیاری MAI	نفوس Population: معلومات وزارت‌داخله Wol.	سمت‌وقوع قریه‌ازمرکز ولسوالی Dir. from Wol. Cent.	نمبر نقشه Map No.	ملاحظات Remarks
35	Talairi Lowargai تلیری لورگی	60	755	NW	-	
36	Omar Khail (Omar Khail-i-Lowargai) عمر خیل (عمیرخیل لورگی)	50	45	NW	702 B	
37	Wala Kayakhtoo وله کیاختو	60	145	SW	-	
	1.Wala وله	80	*	SW	-	
	2.Noor Khan نورخان	40	*	SW	-	
	3.Gaday گدای	30	*	N	702 B	
38	Koti Darwazah Gai کوتی دروازه‌گی	20	17	S	702 B	
39	Naharah نهاره	70	61	-	-	
40	Chawdi Jamiat (Chawdari Jamiat) چودی جمعیت (چودری جمعیت)	30	25	N	-	
41	Jamiat جمیعت	80	71	"	-	
42	Malang Khail (Malik Khail) ملنگ خیل (ملک خیل)	32	30	"	-	
43	Surkh Nawah سرخ ناوه	110	107	N	520 F	
44	Mula Khamo ملا خامو	120	116	N	-	
45	Panzo(Panzo Nawah) پنځو (پنځو ناوه)	80	70	N	-	
46	Qala-i-Khalil Jamiat(Khalili Jamiat) قلعهٔ خلیل جمعیت (خلیلی جمیعت)	32	28	N	-	
47	Seenzai Nawah (Yaseenzai) سین زائی ناوه (یاسین محی)	60	74	N	-	
48	Sultanzai Nawah سلطان زائی ناوه	95	90	N	520 F	
49	Nassozai نسو زائی	110	103	N	520 F	

ولسوالی ـ علاقه‌داری شملزائی

Woluswali-Alaqadari Shamul Zai

نمبر مسلسل Serial No.	اسم قریه Village Name	نفوس Population: معلومات وزارت زراعت وآبیاری MAI	نفوس Population: معلومات وزارت داخله Wol.	سمت وقوع قریه از مرکز ولسوالی Dir. from Wol. Cent.	نمبر نقشه Map No.	ملاحظات Remarks
50	Bazargai (بازارگی کشانی) (Bazargai Kashani)	12	10	N	-	
51	Maafiyan معافیان Maafan-Kashani) معافان کشانی	90	86	N	-	
52	Chiniwal چینی وال	45	43	N	-	
53	Mula Awrang ملا اورنگ	120	112	N	-	
54	Tor Ragha Kashani طوراغه کشانی	60	56	N	-	
55	Zhawarah ژوره کشانی Kashani کشانی	90	13	N	-	
56	Qala-i-Fateh قلعهٔ فتح محمد Mohammad Khan خان	95	89	N	520 F	
	1.Jelgai جلگی	-	*	-	-	
	2.Katal Khan کتال خان	-	*	-	-	
	3.Gaido (Gado) گیدو (گدو)	-	*	-	-	
57	Jaloo جالو	90	86	N	520 F	
58	Kalizai کالی زی	80	12	N	520 F	
59	Turoki تروکی	120	112	N	-	
60	Ghat Bata Khail غت بته خیل (Ghat) (غت)	90	75	N	-	
61	Haidari حیدری	95	92	NE	520 F	
62	Haidari Mandah حیدری مانده (Mandah) (مانده)	95	70	NE	520 F	
63	Abdurrahman Khail عبدالرحمن خیل	80	74	NE	-	
64	Koaghi کوغی	35	32	NE	-	
65	Paya Khail پایه خیل	40	38	NE	520 F	

ولسوالی ـ علاقه‌داری شملزائی

Woluswali-Alaqadari Shamul Zai

نمبرمسلسل Serial No.	اسم قریه Village Name		نفوس Population: معلومات وزارت زراعت‌وآبیاری MAI	نفوس Population: معلومات وزارت‌داخله Wol.	سمت‌وقوع قریه‌ازمرکز ولسوالی Dir. from Wol. Cent.	نمبر نقشه Map No.	ملاحظات Remarks
66	Saydan Khail	سیدان خیل	100	99	E	-	
67	Gardi Murgha	گردی مرغه	55	51	E	-	
68	Taroo Khail	تارو خیل	40	37	E	520 F	
69	Ghbargay Shamol Zai	غبرگی شمولزائی	80	74	E	520 F	
70	Seenzai	سین زائی	120	131	E	520 F	
71	Loddin(loddin-i-Shamolzai)	لودین (لودین شمولزائی)	145	138	N	-	
72	Zarah Qala	زره قلعه	10	7	N	702 B	
73	Manjar Khail	مانجر خیل	50	24	N	702 B	
74	Aisi Khail	ایسی خیل	25	22	N	702 B	
75	Shahoo Khail (Shad Khail)	شاهو خیل (شاد خیل)	30	25	N	702 B	
76	Khusti	خستی	20	15	N	-	
77	Surkhai Tangi	سرخی تنگی	40	36	E	702 B	
78	Qalagi	قلعه گی	20	17	E	520 F	
79	Kalomi	کرومی	25	19	N	520 F	
80	Speena	سپینه	70	46	E	-	
	1.Speena-i-Ulya	سپینه علیا	-	*	-	-	
	2.Speena-i-Sufla	سپینه سفلی	-	*	-	-	
81	Shahwali (Shahwal)	شاهوال (شاهولی)	60	55	E	[illegible]	
82	Safiyan	صافیان	75	71	SE	-	
83	Chashma-i-Babakri	چشمه بابکری	55	51	SE	-	
84	Astaryani Qala-i-Rashid(Mani-Qalai-Rashid)	استریانی قلعهٔ رشید مانی قلعه رشید	15	34	S	-	

ولسوالی ـ علاقه‌داری شمل‌زائی

Woluswali-Alaqadari Shamul Zai

نمبرمسلسل Serial No.	اسم قریه Village Name		نفوس Population: معلومات وزارت زراعت‌وآبیاری MAI	نفوس Population: معلومات وزارت‌داخله Wol.	سمت‌وقوع قریه‌ازمرکز ولسوالی Dir. from Wol. Cent.	نمبر نقشه Map No.	ملاحظات Remarks
85	Naser Khail	ناصر خیل	35	31	E	520 F	
86	Yahya Khail	یحیی خیل	28	23	E	702 B	
87	Chalo Khail (Chal Khail)	چالو خیل (چال خیل)	40	34	E	702 B	
88	Mali Khail	ملی خیل	25	21	E	702 E	
89	Tazo Khail Zheech	تازو خیل زیچ	50	103	E	520 F	
90	Koakali	کوکری	8	5	E	702 B	
91	Sukhandar-i-Khurd	سخندرخورد	60	47	E	702 B	
92	Lowal Murgha (Kala Tooy-i-Lowal Murgha)	لور مرغه (کله توی لور مرغه)	10	5	E	-	
93	Sukhandar-i-Kalan	سخندرکلان	55	52	E	702 B	
94	Nasrula Khail	نصرالله خیل	35	30	N	702 B	
95	Ibrahim Zai	ابراهیم زی	25	20	S	-	
96	Saway Shamolzai	سوی شمولزائی	50	45	W	-	
	1.Deh Khairo wa Batoo Khail	ده خیرو بتو خیل	-	*	-	-	
97	Karaiz-i-Alaqadar	کاریز علاقدار	30	25	E	702 B	
98	Mula Alem	ملا عالم	30	15	W	-	
99	Shama	شمع	40	33	E	702 B	
100	Godi Khail	گدی خیل	18	14	NE	702 B	
101	Multani	ملتانی	15	12	E	-	
102	Ab Bazi (Rabazi)	اب بازی (ربازی)	35	32	E	702 B	

ولسوالی ـ علاقه‌داری شملزائی

Woluswali-Alaqadari Shamul Zai

نمبرمسلسل Serial No.	اسم قریه Village Name		نفوس Population: معلومات وزارت زراعت‌وآبیاری MAI	نفوس Population: معلومات وزارت‌داخله Wol.	سمت‌وقوع قریه‌ازمرکز ولسوالی Dir. from Wol. Cent.	نمبر نقشه Map No.	ملاحظات Remarks
103	Ali Khail	علی خیل	16	14	E	-	
104	Mashkooni (Mashkanal)	مشکونی (مشکنل)	17	14	E	-	
105	Soor Galai	سورگری	25	22	S	-	
106	Chogai	چوگی	35	30	SW	702 B	
	Lorotai	پوتی	-	*	-	-	
107	Khail-i-Sahib Jan	خیل صاحب جان	40	35	E	-	
108	Boy Khan Khail	باد خان خیل	25	21	E	-	
109	Qala-i-Shahabuddin	قلعهٔ شهاب الدین	-	53	N	-	
110	Bata Khail	بته‌خیل	-	115	N	-	
111	Anizai	انی زائی	-	16	N	-	
112	Moosazai	موسی زائی	-	17	NE	-	
113	Chambar Roghani	چمبر روغنی	-	19	W	-	
114	Sardeh Nawah	سرده ناوه	-	77	W	-	
115	Neeli Nawah	نیلی ناوه	-	58	N	-	
116	Mokhi Nawah	موخی ناوه	-	28	W	-	
117	Qarya-i-Ayoobzai Nawah	قریه ایوب زائی ناوه	-	15	N	-	
118	Saram Takhtoo	سرم تاختو	-	10	W	-	
119	Manki Nawah	مانکی ناوه	-	17	N	-	
120	Seenzai Saram Takhtoo	سین زائی سرم تاختو	-	49	N	-	
121	Awal Khail-i-Nawah	اول خیل ناوه	-	34	N	-	

ولسوالی ـ علاقه‌داری شملزائی

Woluswali-Alaqadari Shamul Zai

نمبرمسلسل Serial No.	اسم قریه Village Name		نفوس Population: معلومات وزارت زراعت‌وآبیاری MAI	نفوس Population: معلومات وزارت‌داخله Wol.	سمت‌وقوع قریه‌ازمرکز ولسوالی Dir. from Wol. Cent.	نمبر نقشه Map No.	ملاحظات Remarks
122	Zafaran Khail	زعفران‌خیل	-	121	N	-	
123	Qader Khail-i-Lowal Murgha	قادر خیل لور مرغه	-	109	N	-	
124	Ghundi	غندی	-	169	N	-	
125	Treechi Kashanai	تریچی کشانی	-	91	N	-	
126	Ziyarat-i-Bata Khail	زیارت بته خیل	-	45	W	-	
127	Qala-i-Shukoor-i-Ziyarat(Shukoor Qala)	قلعهٔ شکور زیارت) شکور قلعه)	-	54	W	-	
128	Alika Ylya	علیکه علیا	-	152	W	-	
129	Alika Sufla	علیکه سفلی	-	172	N	-	
130	Chashma-i-Hasti Mohammad Lowal Murgha	چشمهٔ هستی محمد لو مرغه	-	9	N	-	
131	Sultanzai Delawar	سلطانزائی دلاور	-	77	N	-	
132	Soorghat	سورغت	-	85	-	-	
133	Ghar Shamulzai	غر شملزائی	-	46	E	-	
134	Chambar-i-Faiz Mohammad Khan	چمبر فیض محمد خان	-	19	E	-	
135	Taraki Zhawarah Zheech	تروکی ژوره زیچ	-	225	S	-	
136	Cheena Surkh Ab	چینه سرخ اب	-	45	SE	-	
137	Koorak Zai	نورك زائی	-	5	-	-	
138	Chatraye	چترای	18	-	W	-	
139	Sawi	سوی	60	-	W	702 B	
140	Shebarzai	شبرزی	120	-	W	-	

ولسوالی ـ علاقه‌داری شملزائی

Woluswali-Alaqadari Shamul Zai

نمبرمسلسل Serial No.	اسم قریه Village Name		نفوس Population: معلومات وزارت زراعت‌وآبیاری MAI	نفوس Population: معلومات وزارت‌داخله Wol.	سمت‌وقوع قریه‌ازمرکز ولسوالی Dir. from Wol. Cent.	نمبر نقشه Map No.	ملاحظات Remarks
141	Serkai Roz	سرکی روز	20	-	S	-	
142	Haleem Khail	حلیم خیل	18	-	W	-	
143	Tang Qala	تنگ قلعه	15	-	W	-	
144	Laiwanai Zeech	لیونو زیج	25	-	N	-	
145	Kashani Zheech (Kashfi Zheech)	کشانی زیج (کاشفی زیج)	30	-	W	702 B	
146	Sayed Ghafoor Khail	سید غفورخیل	13	-	W	-	
147	Alozai	الوزی	5	-	W	702 B	
148	Tangi	تنگی	7	-	N	702 B	
149	Cheena Lowargai	چینه لورگی	20	-	NW	-	
150	Naurozi Zeech	نوروزی زیج	45	-	SW	702 B	
151	Ismaiel Zeech	اسماعیل زیج	15	-	NW	-	
152	Shaho Bandi	شهو بندی	15	-	N	-	
153	Emran Kaikhtoo	عمران کیختو	25	-	N	-	
154	Akhund Khail	اخند خیل	45	-	W	-	
155	Matori Bureech	نتوری بریچ	15	-	S	-	
156	Bareech Jangali	بریچ جنگی	20	-	S	-	
157	Khail-i-Bareech Bareech Jangi	خیل بریچ بریچ جنگی	10	-	S	-	
158	Murghi Qala-i-Rashid Gandain	مرغی قلعهٔ رشید گندین	50	-	S	-	
159	Qala-i-Rashid Mat Qala-i-Rashid	قلعهٔ رشید مت قلعهٔ رشید	30	-	S	-	
160	Chambar	چمبر	25	-	E	702 D	
161	Ghbargay	غبرگی	32	-	W	702 B	

ولسوالی ـ علاقه‌داری شمل‌زائی

Woluswali-Alaqadari Shamul Zai

نمبر مسلسل Serial No.	اسم قریه Village Name		نفوس Population معلومات وزارت زراعت و آبیاری MAI	معلومات وزارت داخله Wol.	سمت وقوع قریه از مرکز ولسوالی Dir. from Wol. Cent.	نمبر نقشه Map No.	ملاحظات Remarks
162	Sheen Chah	شین خاه	18	-	E	-	
163	Sayedan Darakht-i Yahya	سیدان درخت-ی یحیی	65	-	E	-	
164	Sasli	سخلی	20	-	E	-	
165	Soor Gari	سورگری	22	-	E	-	
166	Kassa	کخه	6	-	E	-	
167	Surki Zhawarah	سرکی ژوره	*	-	S	702 E	
168	Katalai	کتلی	*	-	"	702E	
169	Wala Zheech	وله زیچ	45	-	E	-	
170	Roz Zheech	روز زیچ	10	-	E	-	
171	Ibrahim Khail	ابراهیم خیل	35	-	S	702 B	
172	Jawhar Qala-i-Rashid Osman Khail	جوهر قلعهٔ رشید عثمان خیل	12	-	S	-	
173	Karaiz-i-Sarjenab	کاریز سرجناب	20	-	S	-	
174	Awal Bareech Ab	اول بریچ اب	18	-	S	-	
175	Khalil Jangi	خلیل جنگی	15	-	S	-	

ولایت ارزگان

Oruzgan Province

ADMINISTRATIVE BOUNDARY MAP OF ORUZGAN PROVINCE (26)

نقشه تقسیمات حدود اداری ولایت ارزگان (۲۶)

LEGEND — اشارات مخصوصه :

- Province Boundary — حدود ولایت
- Woleswali Alaqadari Boundary — حدود ولسوالی و علاقداری
- Province Center — مرکز ولایت
- Woleswali Center — مرکز علاقداری

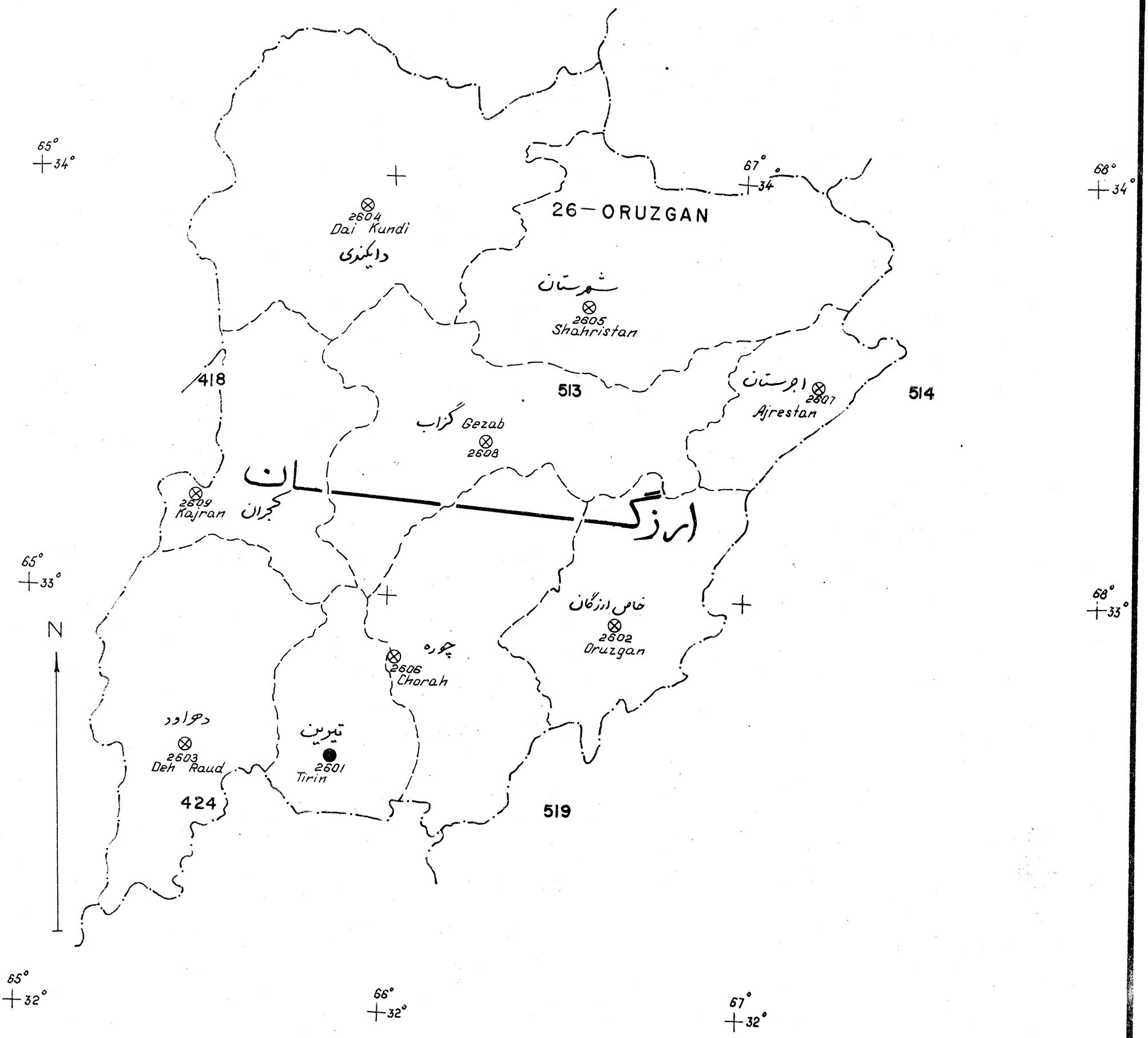

A.D.S.

5 0 25 50 75 100 KM

تهیه : پروژه سروی دیموگرافی

معرفی مختصر ولایت ارزگان

Province Summary for ORUZGAN

اسم ولایت — Province Name: Oruzgan ارزگان

نمبر کود — Code No: 26

اسم مرکز ولایت — Center Name: Tirin Kot ترین کوت

Area (Sq. Km.): 28929 — مساحت (کیلو متر مربع) :

Total No. of Wols. in the Province: 8 — مجموع ولسوالی های ولایت :

Distribution of Wols. by Admn. Grades: — **تقسیمات ولسوالی ها به اساس درجهٔ اداری :**

	درجه ۱	درجه ۲	درجه ۳	درجه ٤	مجموع
تعداد ولسوالی ها:	Grade 1	Grade 2	Grade 3	Grade 4	Total
: No. of Woleswalis	-	2	1	5	8

Total No. of Alaqadaris in the Province. — مجموع علاقه داری های ولایت — —

Total Pop. (MAI): 152180 — مجموع نفوس با ساس معلومات وزارت زراعت وآبیاری

Total Pop. (Wol.): * 142387 — * مجموع نفوس باساس معلومات وزارت داخله

Inclusive Maps: — نقشه های مشتمل

412 E - F/ 418 A - B-D-E-F
507 E-F/513 A-B-C-D-E-F
514 A- C-E/519 A-B-C-D
424 A - B-C-D-E

---

* این ارقام مربوطاست به مجموع نفوس واحد های اداری ولایت. البته سال اساس تخمین نفوس هر یکی ازین واحد های اداری متفاوت است

* This is the total of woluswali population for all Minor Civil Divisions in the province. Individual MCD's have different year base for these figures.

معرفی مختصر و لسوالی ـ علاقه داری مرکز ولایت

Woluswali/Alaqadari Summary for MARKAZ-I-WILAYET

اسم ولسوالی / علاقه‌داری		نمبر کود		اسم مرکز	ترین کوت
Woluswali Name:	Markaz-i-Wilayet مرکز ولایت	Code No.:	2601	Center Name:	Tirin Kot
Alaqadari Name	-	Code No.	-	Center Name	-

Area (Sq. Km.)	1617	مساحت (کیلو متر مربع)
Altitude of the MCD Center (m):	1325	ارتفاع مرکز ازسطح بحر (متر)
Lat. and Long. of the MCD center:	32°,37′ N - 65°,52′ E	طول وعرض البلد مرکز
Inclusive Maps:	418 - F 424 - B / 519 - A 414 - D / 519 - C	نقشه های مشتمل :
Total pop. (MAI):	15984	مجموع نفوس به اساس معلومات وزارت زراعت وآبیاری
Total Pop. (Wol):	10947	مجموع نفوس به اساس معلومات وزارت داخله .
Year and basis for Wol. Pop.:	AA - 1962	سال واساس تخمین نفوس وزارت داخله (ولسوالی)
Total No. of villages according to Woleswal's list.	58 (49)	مجموع قریه هابا ساس معلومات وزارت داخله (ولسوالی)

Distribution of Vills. by Wol. Pop. size: **تقسیمات قریه ها باساس تعداد گروههای نفوس :**

	0—250	251—500	501—1000	1001 and above	Total
تعداد قریه No. of Villages:	35 (34)	13 (10)	10 (5)	- (-)	58 (49)
نفوس Population:	4659	3390	2898		10947

ولسوالی ـ علاقه‌داری مرکز ولایت

Woluswali-Alaqadari Markaz-i-Wilayet

نمبر مسلسل Serial No.	اسم قریه Village Name	نفوس Population: معلومات وزارت زراعت و آبیاری MAI	نفوس Population: معلومات وزارت صحه Wol.	سمت وقوع قریه از مرکز ولسوالی Dir. from Wol. Cent	نمبر نقشه Map No.	ملاحظات Remarks
1	Ab Burdah wa Gul Khana اب برده وگلخانه	750	547	W	424 D	
	1- Ab Burdah اب برده	610	*	W	-	
	2- Gul Khana گلخانه	-	*	W	-	
	3- Speen Kicha (Speen Yakcha) سپین کچه (سپین یکچه)	-	*	W	-	
	4- Cheena چینه	-	*	W	-	
2	Baloochi بلوچی	403	298	N	424 D	
3	Talani تالانی	759	324	W	424 D	
4	Charmistan چرمستان	285	177	E	519 A	
5	Chenar چنار	109	130	SE	-	
6	Chashma-i-Sabzak چشمهٔ سبزك	95	38	N	424 B	
7	Chashma-i-Miran چشمهٔ میران	297	71	NE	424 B	
8	Rejwani رجوانی	420	99	E	424 D	
9	Kach Keen (Gulcheen) کچکین (گلچین)	60	75	NE	424 B	
-	Khwaja Ahmad Wa Sajawal خواجه احمد وسجاول	250	-	N	424 B	
10	1- Sajawal سجاول	-	39	-	-	
11	2- Khwaj Ahmad خواجه احمد	-	181	-	-	
	Hasan Zai Wa Jawz-i-Barak Zai حسن زي وجوزي بارکزائی	1500	-	N	424 B	
12	1- Deh Jawz-i-Barak Zai ده جوز بارکزائی	-	64	N	-	
13	2- Deh Jawz-i-Hasan Zai ده جوز حسن زائی	-	362	N	-	
14	Khanaqa خانقا (خانقه)	290	173	E	424 D	

ولسوالی ـ علاقه‌داری مرکز ولایت

Woluswali-Alaqadari Markaz-i-Wilayet

نمبر مسلسل Serial No.	اسم قریه Village Name		نفوس Population معلومات وزارت زراعت وآبیاری MAI	معلومات وزارت داخله Wol.	سمت وقوع قریه از مرکز ولسوالی Dir. from Wol. Cent.	نمبر نقشه Map No.	ملاحظات Remarks
15	Deh Yak-i-Lal Baig	ده یك لعل بیگ	165	133	S	-	
16	Deh yak-i-Sarkanai	ده یك سرکانی	210	179	S	-	
17	Sarshakhlai	سر شخلی	603	439	E	-	
18	Nacheen	نچین	120	101	E	424 D	
19	Gulaman	غلامان	36	30	E	424 D	
20	Wano	وانو	147	39	NE	424 D	
21	Surkh Murghab	سرخ مرغاب	984	764	N	424 B	
22	Surkh Leez	سرخ لیز	289	249	E	519 A	
23	Seenha	سینها	270	176	E	424 D	
24	Sarkhum-i-ulya	سرخم علیا	275	188	NW	424 D	
25	Sarkhum-i-Sufla	سرخم سفلی	360	237	NW	424 D	
26	Sarbulagh (Bulagh)	سر بلاغ (بلاغ)	500	388	SW	-	
27	Safaid Khar	سفید خار	745	532	S	424 D	
28	Shah Mansoor	شاه منصور	154	142	SE	424 D	
29	Shah Zafar	شاه ظفر	232	145	S	424 B	
30	Sad Murdah	صد مرده	-	261	E	-	
	1- Sad Murda-i-ulya	۱ـ صدمرده علیا	129	*	E	424 A	
	2- Sad Murda-i-Sufla	۲ـ صد مرده سفلی	135	*	E	-	
31	Tori	طوري	520	422	W	424 D	
	1- Khairo-Karaiz	۱ـ خیرو کاریز	-	*	-	-	
32	Abas Ali	عباس علی	200	164	N	424 B	

ولسوالی ـ علاقه‌داری مرکز ولایت

Woluswali-Alaqadari Markaz-i-Wilayet

نمبرمسلسل Serial No.	اسم قریه Village Name		نفوس Population: معلومات وزارت زراعت‌وآبیاری MAI	نفوس Population: معلومات وزارت‌داخله Wol.	سمت‌وقوع قریه‌ازمرکز ولسوالی Dir. from Wol. Cent.	نمبر نقشه Map No.	ملاحظات Remarks
33	Qala-i-Eraq-i-Nahr-i-Karbalaee (Qala-i-Eraq)	قلعه عراق نهرکربلائی (قلعه عراق)	490	308	N	519 A	
34	Qala-i-Kala	قلعه کله	238	219	N	424 B	
35	Qala-i-Nau	قلعه نو	278	188	N	424 B	
36	Qalacha-i-Nau	قلعچه نو	130	66	SE	-	
37	Kakrak	کـکرك	171	157	N	424 B	
38	Kot Wal	کوتوال	110	155	N	424 B	
39	Garm Ab-i-Payendah Moh'd (Garm Ab)	گرم اب پاینده محمد (گرم اب)	385	256	SE	424 D	
40	Khurma	خرما	220	218	NW	-	
41	Kata Khenjak	کته خنجك	700	523	SW	-	
	1- Karam Karaiz	اکرم کاریز	-	*	-	-	
42	Garni	گرنی	116	116	W	-	
43	Moosa Zai	موسی زائی	209	184	E	519 C	
44	Mir Abad	میر اباد	260	157	E	-	
	1- Kori	کوري	-	*	-	-	
45	Niyazi	نیازي	300	179	N	519 A	
46	Naw Joye	نو جوي	100	77	E	424 D	
47	Yak Lenga	یك لنگه	375	332	W	-	
48	Charam Gar	چرم گر	-	532	N	-	
49	Karna	کرنا	-	113	NE	-	

معرفی مختصر و لسوالی ـ علاقه داری خاص ارزگان

Woluswali/Alaqadari Summary for KHAS ORUZGAN

اسم ولسوالی / علاقه داری		نمبر کود		اسم مرکز	
Woluswali Name:	Khas Oruzgan	Code No.:	2602	Center Name:	-
Alaqadari Name	خاص ارزگان	Code No.	-	Center Name	-
Area (Sq. Km.)	2525			مساحت (کیلو متر مربع)	
Altitude of the MCD Center (m):	2050			ارتفاع مرکز ازسطح بحر (متر)	
Lat. and Long. of the MCD center:	32°,55′ N - 66°,38′ E			طول وعرض البلد مرکز	
Inclusive Maps:	513-E / 513-F / 514-E 519-A / 519-B 519-D			نقشه های مشتمل :	
Total pop. (MAI):	13259			مجموع نفوس به اساس معلومات وزارت زراعت وآبیاری	
Total Pop. (Wol):	13660			مجموع نفوس به اساس معلومات وزارت داخله .	
Year and basis for Wol. Pop.:	AA - 1965			سال واساس تخمین نفوس وزارت داخله (ولسوالی)	
Total No. of villages according to Woleswal's list.	78 (45)			مجموع قریه هابا ساس معلومات وزارت داخله (ولسوالی)	

Distribution of Vills. by Wol. Pop. size: **تقسیمات قریه ها باساس تعداد گروههای نفوس :**

	0—250	251—500	501—1000	1001 and above	Total
تعداد قریه No. of Villages:	35 (29)	19 (7)	19 (8)	5 (1)	76 (45)
نفوس Population:	4111	2744	5787	1018	13660

ولسوالی ـ علاقه‌داری خاص ارزگان

Woluswali-Alaqadari Khas Oruzgan

نمبرمسلسل Serial No.	اسم قریه Village Name		نفوس Population: معلومات وزارت زراعت‌وآبیاری MAI	نفوس Population: معلومات وزارت داخله Wol.	سمت‌وقوع قریه‌ازمرکز ولسوالی Dir. from Wol. Cent.	نمبر نقشه Map No.	ملاحظات Remarks
1	Ab Paran	اب پران	-	361	-	-	
	1- Ab Paran-i-Ulya	اب پران علیا	361	*	NE	513 F	
	2- Ab Paran-i-Sufla	اب پران سفلی	150	*	N	513 F	
2	Boom	بوم	204	204	NE	513 F	
3	Baki	بکـــی	130	130	E	519 B	
4	Baghchar	باغچار	831	838	S	-	
	1- Bughchar Ulya	باغچار علیا	-	*	S	-	
	2- Bughchar Sufla	باغچار سفلی	-	*	S	-	
5	Bariki	باریکی	288	213	W	513 F	
6	Batimor	بتیمور	226	226	SW	-	
	1- Batimor-i-Ulya	بتیمورعلیا	-	*	-	-	
	2- Batimor-i-Sufla	بتیمورسفلی	-	*	-	-	
7	Payk	پیـــك	366	366	E	-	
8	Nawah Sultan Moh'd	ناوه سلطان محمد	-	1018	-	-	
	1- Joghd Tala wa Adela	جغد تله و عادله	230	*	N	513 F	
	2- Chorka-i-Moh'd Shah Sultan	چورکه محمد شاه سلطان	240	*	N	513 F	
	3- Pul-i-Qurban	پل قربان	-	*	-	-	
	4- Ghundi Mar Wa Konji Khar Baid	غندي ماروکنجی خربید	106	*	NE	513 F	
9	Haji Mohamad	حاجی محمد	660	660	NE	513 F	
10	Qarya-i-Husaini	قریهٔ حسینی	-	894	-	-	
	1- Toni Hazarah	تانی هزاره	744	*	NE	-	
	2- Husaini Ulya	حسینی علیا	-	*	-	-	

ولسوالی ـ علاقه‌داری خاص ارزگان

Woluswali-Alaqadari Khas Oruzgan

نمبر مسلسل Serial No.	اسم قریه Village Name		نفوس Population: معلومات وزارت زراعت وآبیاری MAI	نفوس Population: معلومات وزارت داخله Wol.	سمت وقوع قریه از مرکز ولسوالی Dir. from Wol. Cent.	نمبر نقشه Map No.	ملاحظات Remarks
	3- Hussaini Sufla	۳ـ حسینی سفلی	-	*	-	-	
	4- Hasan-i-Afghania	٤ـ حسن افغانیه	150	*	NE	513 F	
11	Khordi	خوردي	230	230	E	519 B	
12	Karaiz	کاریز	247	247	E	519 B	
	1- Kharkandah	۱ـ خرکنده	142	*	E	519 B	
	2- Karaiz-i-Moh'd Yaqoob	۲ـ کاریز محمد یعقوب	88	*	E	-	
13	Nekroz Wa Char Asiyab	نکروز و چار اسیاب	-	236	-	-	
	1- Char Asiyab	۱ـ چار اسیاب	116	*	W	519 A	
	2- Nekroz	۲ـ نکروز	120	*	W	519 B	
14	Chaklajoye (Chaka Joye)	چکله جوي (چکه جوي)	76	76	SW	513 F	
15	Sabzchob	سبز چوب	159	159	NE	519 A	
16	Siyah Baghal	سیاه بغل	348	348	NE	513 F	
	1- Balagha	۱ـ بلاغه	-	*	-	-	
17	Sairo Ashorah	سیرو عاشوره	197	197	E	-	
18	Sang Negar	سنگ نگار	30	6	S	519 B	
19	Sar Sango	سر سنگو	76	76	N	-	
	1- Qole Qasim	۱ـ قول قاسم	110	-	N	-	
20	Sayedan	سیدان	224	224	Center	519 B	
21	Sartangi Shali	سرتنگی شالی	81	81	SE	513 F	
22	Siyah Chob	سیاه چوب	123	143	W	513 F	
23	Sarpalanai	سرپالانی	54	54	N	-	
24	Dahan Mango	دهن منگو	551	551	NE	513 F	
25	Shash Burja	شش برجه	165	165	NE	513 F	

ولسوالی ـ علاقه‌داری خاص ارزگان

Woluswali-Alaqadari Khas Oruzgan

نمبرمسلسل Serial No.	اسم قریه Village Name		نفوس Population: معلومات وزارت زراعت‌وآبیاری MAI	نفوس Population: معلومات وزارت داخله Wol.	سمت‌وقوع قریه‌ازمرکز ولسوالی Dir. from Wol. Cent.	نمبر نقشه Map No.	ملاحظات Remarks
26	Shaikha	شیخه	627	627	W	-	
	1- Badinzai	بادین‌زي	-	*	-	-	
22	Fairoz	فیروز	411	411	S	519 B	
	1- Fairoz-i-Sufla	فیروز سفلی	-	*	-	-	
	2- Fairoz-i-Ulya	فیروزعلیا	-	*	-	-	
	3- Fairoz-i-Miyana	فیروز میانه	-	*	-	-	
	4- Fairoz-i-Baghali	فیروز بغلی	-	*	-	-	
	Qalatak Wa Yakha	قلعه تك ویخه	575	-	SW	519 B	
28	1- Qalatak	قلعه تك	-	513	SW	-	
	2- Qalatak-i-Sufla	قلعه تك سفلی	-	*	-	-	
	3- Qalatak-i-Ulya	قلعه تك علیا	-	*	S	-	
29	4- Qalatak-i-Yakha	قلعه تك یخه	*	62	-	-	
30	Qaht Aba	قحط ابه	996	994	E	-	
	1- Ashoora	عاشورا	-	*	-	-	
	2- Takht Aba	تخت ابه	-	*	-	-	
31	Qadam Shali	قدم شالی	710	710	SE	519 B	
32	Kundelan	کندلان	325	325	D	513 F	
33	Karlagho	کرلغو	155	155	S	519 B	
34	Garmab	گرماب	447	447	N	519 B	
	1- Garmaba	گرمابه	-	- *	N	-	
35	Gulkhar	گلخار	214	213	W	519 A	
36	Gardan-i-Sakhi	گردن سخی	137	137	SE	519 B	
37	Noyan	نویان	106	106	W	-	
-	Wardak Koat Wa Aral Laki Khor	وردك کوت و ارل لاکی خور	52	-	W	519 B	

ولسوالی ـ علاقه‌داری خاص ارزگان

Woluswali-Aiaqadari Khas Oruzgan

نمبرمسلسل Serial No.	اسم قریه Village Name		نفوس Population: معلومات وزارت زراعت‌وآبیاری MAI	نفوس Population: معلومات وزارت داخله Wol.	سمت‌وقوع قریه‌ازمرکز ولسوالی Dir. from Wol. Cent.	نمبر نقشه Map No.	ملاحظات Remarks
38	1- Wardak Koat	وردک کوت	-	52	-	-	
39	2- Aral	ارل	-	102	W	-	
40	Sheena	شینه	92	94	NW	519 B	
41	Hazar Qadam	هزارقدم	486	486	Center	519 B	
	1- Bazar-i-Kohna	بازارکهنه	-	*	-	-	
	2- Hazar Qadam	هزارقدم	-	*	-	-	
	3- Shash Par	ششپر	-	*	-	-	
	4- Baghwanan	باغوانان	-	*	-	-	
42	Faramoz	فراموز	23	21	E	519 B	
	Palan	پالان	*	-	-	513 F	
43	1- Niwa Palan	نیواپالان	-	123	N	-	
44	2- Kal Palan	کالپالان	-	165	N	-	
45	Nawa-i-Shahwali	ناوهٔ شاولی	*	214	SE	-	
46	Siyah Chob	سیاه چوب	*	-	-	-	
47	Sar Qol	سرقول	80	-	E	519 B	

معرفی مختصر و لسوالی ـ علاقه داری د هراود

Woluswali/Alaqadari Summary for DEHRAUD

اسم ولسوالی / علاقه‌داری		نمبر کود		اسم مرکز	
Woluswali Name:	Dehraud د هراود	Code No.:	2603	Center Name:	-
Alaqadari Name	-	Code No.	-	Center Name	-

Area (Sq. Km.)	3445	مساحت (کیلو متر مربع)
Altitude of the MCD Center (m):	1075	ارتفاع مرکز ازسطح بحر (متر)
Lat. and Long. of the MCD center:	32°,37′ N - 65°,27′ E	طول وعرض البلد مرکز
Inclusive Maps:	418-E / 418-F 424-A / 424-B 424-C / 424-D 424-E	نقشه های مشتمل :
Total pop. (MAI):	22644	مجموع نفوس به اساس معلومات وزارت زراعت وآبیاری
Total Pop. (Wol):	19592	مجموع نفوس به اساس معلو ما ت وزارت داخله .
Year and basis for Wol. Pop.:	AA - 1965	سال واساس تخمین نفوس وزارت داخله (ولسوالی)
Total No. of villages according to Woleswal's list.	103 (61)	مجموع قریه هابا ساس معلومات وزارت داخله (ولسوالی)

Distribution of Vills. by Wol. Pop. size: **تقسیمات قریه ها باساس تعداد گروههای نفوس :**

	0—250	251—500	501—1000	1001 and above	Total
تعداد قریه No. of Villages:	38(35)	23 (15)	31 (9)	11 (2)	103(61)
نفوس Population:	4030	5534	6896	3132	19592

ولسوالی ـ علاقه‌داری د هراود

Woluswali-Alaqadari Dehraud

نمبرمسلسل Serial No.	اسم قریه Village Name		نفوس Population: معلومات وزارت زراعت‌وآبیاری MAI	نفوس Population: معلومات وزارت‌داخله Wol.	سمت‌وقوع قریه‌ازمرکز ولسوالی Dir. from Wol. Cent.	نمبر نقشه Map No.	ملاحظات Remarks
1	Anar Joy-i-Boti (Poti Anar Joye)	انارجوي بوتی (پوتی انارجوي)	400	996	E	424 D	
2	Tootak-i-Daraz Joye	توتك درازجوي	749	*	E	-	Independent Village
	1.Poti	پوتی	-	*	-	-	
	2.Tootak	توتك	-	*	-	-	
	3.Kakrak-i-Tangi	ککرك تنگی	-	*	-	-	
	4.Shokhak	شوخك	-	*	-	-	
	5.Angarjeet	انگرجیت	-	*	-	-	
	6.Chenar	چنار	-	*	-	-	
	7.Daraz Joye	درازجوي	*	*	-	-	
3	Khoni	خونی	182	189	W	-	
	1.Fatawla	فتاوله	*	*	-	-	
4	Bagh-i-Reza(Baghal)	باغ‌رضاء(بغل)	-	131	-	-	
5	Kundi Chenar (Landi Chenar)	کندي چنار (لندي چنار)	200	74	W	-	
6	Chamyar Kund-i-Ghorni	چمیارکند غورنی	295	273	W	424 A	
7	Langar	لنگر	76	66	S	-	
8	Anar Joye	انارجوي	145	24	S	424 A	
9	Anarak	انارك	83	31	SW	424 A	
10	Karaiz-i-Ghach	کاریزغچ	188	77	NW	-	
11	Kaidai	کیدي	170	116	W	424 A	
12	Pashni	پشنی	186	64	W	-	
13	Pashi	پشی	78	56	W	424 A	
14	Tagab-i-Khoee	تگاب خوئی	182	135	W	424 A	

ولسوالی ـ علاقه‌داری د هراو د

Woluswali-Alaqadari Dehraud

نمبرمسلسل Serial No.	اسم قریه Village Name		نفوس Population: معلومات وزارت زراعت‌وآبیاری MAI	نفوس Population: معلومات وزارت‌داخله Wol.	سمت‌وقوع قریه‌ازمرکز ولسوالی Dir. from Wol. Cent.	نمبر نقشه Map No.	ملاحظات Remarks
15	Bagh-i-Yusuf	باغ‌یوسف	121	117	W	424 A	
16	Siyah Zamin	سیاه زمین	40	26	W	424 A	
17	Ghoraee(Ghorni)	غورائی (غورنی)	178	172	W	-	
18	Shahristan (Sarishtan)	شهرستان (سرشتان)	124	203	NW	-	
19	Karaizak	کاریزك	183	24	S	424 C	
20	Sar Bulagh	سر بلاغ	83	72	W	424 A	
21	Sangwana	سنگوانه	80	64	W	-	
22	Do Sang-i-Pasab	د وسنگ پساب	120	61	N	-	
23	Turk-i-Yateemak	ترك یتیمك	909	957	NE	424 A	
	1. Joye-i-Nau	جوي نو	-	*	-	-	
24	Alar Jughder	الرجغیدر	169	373	W	-	
25	Jangal Kalai	جنگل کلی	94	64	N	424 A	
26	Chatoo	چتو	136	116	N	424 A	
27	Chachar-i-Safitoo wa Payaktol	چچرسفیتو و پایکتول	192	192	N	-	
28	Tanor, Burj-i-Nangi	تنور، برج ننگی	440	205	E	-	
29	Oloom Bagh, Hesar wa Gharam	علوم باغ — حصار وغرم	550	456	-	424 A	
	1. Jangal-i-Khair Mohammad	جنگل‌خیرمحمد	-	*	-	-	
	2. Hesar	حصار	-	*	-	-	
	3. Alam Bagh	الم باغ	252	*	-	-	
30	Khod wa Ghawchak	خود وغوچك	630	715	N	-	
	1. Gharam	غرم	-	*	-	-	
	2. Khod	خود	*	-	N	418 F	

ولسوالی ـ علاقه‌داری د هراود

Woluswali-Alaqadari Dehraud

نمبرمسلسل Serial No.	اسم قریه Village Name		نفوس Population: معلومات وزارت زراعت‌وآبیاری MAI	نفوس Population: معلومات وزارت‌داخله Wol.	سمت‌وقوع قریه‌ازمرکز ولسوالی Dir. from Wol. Cent.	نمبر نقشه Map No.	ملاحظات Remarks
	4.Shair Khana wa Nau Burja	شیرخانه ونو برجه	115	*	-	-	
	5.Targhi	ترغی	-	*	-	-	
	6.Ghawchak	غوچك	45	*	-	424 C	
31	Deh Raeeyat	ده رعیت	74	50	E	-	
32	Dawan-i-Sufla	دوان سفلی	299	229	N	424 B	
33	Dawan-i-Ulya	دوان علیا	105	452	N	424 C	
34	Daizak-i-Sufla	دیزك سفلی	800	1887	SW	424 C	
	1.Darshalak	درشالك	-	*	-	-	
	2. Choghak	چوغك	-	*	-	-	
	3. Daizak-i-Ulya	دیزك علیا	1192	*	SW	424 C	
	4.Gandum Shahr	گندم شهر	293	*	NW	424 C	
35	Zanbori	زنبوري	330	322	SW	-	
36	Sakzai	ساك زایی	190	366	N	-	
	1.Khalchak	خلچك	*	*	N	424 A	
37	Zhala wa Qanat Bakht	ژاله وقنات بخت	373	116	SW	-	
38	Sakhar	ساخر	296	297	N	424 B	
39	Surkh Aba	سرخ ابه	150	140	NW	424 A	
40	Siyah Toghai	سیاه توغی	253	443	NW	-	
	1.Bariki	باریکی	*	*	NW	424 C	
41	Siyah Sang	سیاه سنگ	200	293	N	424 A	
42	Bagh-i-Khoshak-i-Sar Sina	باغ‌خوشك سر سینه	290	237	N	418 E	
43	Sarab-i-Shokhi	سراب شوخی	390	290	N	424 A	

ولسوالی ـ علاقه‌داری د هراود

Woluswali-Alaqadari Dehraud

نمبرمسلسل Serial No.	اسم قریه Village Name		نفوس Population: معلومات وزارت زراعت‌وآبیاری MAI	نفوس Population: معلومات وزارت‌داخله Wol.	سمت‌وقوع قریه‌ازمرکز ولسوالی Dir. from Wol. Cent.	نمبر نقشه Map No.	ملاحظات Remarks
44	Shahr-i-Nau	شهرنو	202	102	Center	-	
45	Shah Mash-had	شاه مشهد	603	605	N	424 B	
46	Too Too-i-Ulya	توتوي علیا	220	182	N	424 A	
	1.Too Too-i-Sufla	توتوي سفلی	130	*	N	424 A	
47	Kata Sar	کته سر	422	59	SE	424 C	
48	Kashi Akar Zai	کاشی اکرزائی	700	627	N	-	
49	Kashi Khwaja Kheder Zai	کاشی خواجه خدر زائی	700	451	N	-	
	1. Serkai	سرکی	*	*	-	418 F	
50	Gorgeen	گورگین	240	106	N	424 B	
51	Butoo Garmab	بتوگرماب	265	343	N	424 B	
52	Lablan	لبلان	1077	981	E	-	
	1.Chaghan	چغان	-	*	-	-	
	2.Bakroya	بکرویه	-	*	-	-	
	3.Joye-i-Safaid	جوي‌سفید	*	*	NE	-	
53	Cheragh-i-Lawandiyana	چراغ‌لوندیانه	972	777	S	-	
	1.Cheragh	چراغ	-	*	-	-	
	2.Kachqol	کچقول	30	*	S	-	
	3.Landiyana	لوندیانه	*	*	S	-	
	4.Landiana-i-Moh'd Ayoob	لندیانه محمد ایوب	*	*	S	-	
54	Markaz-i-Kohna	مرکز کهنه	594	316	N	-	
55	Mazar	مزار	285	172	N	424 A	
56	Emran Zai	عمران زائی	530	385	N	-	
	1.Kakrak-i-Emran Zai	ککرک عمران زائی	-	*	-	-	

ولسوالی ـ علاقه‌داری د هراود

Woluswali-Alaqadari Dehraud

نمبرمسلسل Serial No.	اسم قریه Village Name		نفوس Population: معلومات وزارت زراعت‌وآبیاری MAI	نفوس Population: معلومات وزارت‌داخله Wol.	سمت‌وقوع قریه‌ازمرکز ولسوالی Dir. from Wol. Cent.	نمبر نقشه Map No.	ملاحظات Remarks
57	Yakman	یکمن	200	208	SW	-	
58	Sakzai	ساك زي	*	708	N	418 F	
	1.Karaiz-i-Alah	کاریزالله	360	*	N	-	
	2.Karna	کرنا	50	*	N	-	
59	Sheen Ghola	شین غوله	*	530	N	424 C	
60	Miyandoo	میان دو	1192	1245	NE	424 A	
	1.Miyandeh-i-Moh'd Ismail	میان ده محمد اسمعیل	*	*	-	-	
	2.Miyandeh-i-Moh'd Ikhlass	میان ده محمد اخلاص	*	*	-	-	
	3.Miyandeh-i-Moh'd Juma	میان ده محمد جمعه	*	*	-	-	
	4.Miyan Deh-i-Haji Haider	میان ده حاجی حیدر	*	*	-	-	
	5.Chaman	چمن	-	*	-	-	
61	Hoshi wa Khogiani	هوشی وخوگیانی	*	150	N	-	
	1.Khogyani	خوگیانی	-	*	N	-	
62	Yakhdan Band-i-Toghi	یخدان بند توغی	*	474	N	424 A	
	1.Band-i-Toghi	بند توغی	*	*	N	424 B	
63	Siyah Sang	سیاه سنگ	120	-	N	424 A	
64	Chamyar	چمیار	20	-	W	-	
65	Karaiz-i-Bakhtulah	کاریز بخت الله	75	-	W	-	
66	Taband-i-Khoni	تابند خونی	55	-	W	-	
67	Khosheeqa	خوشیقه	246	-	S	-	
68	Karak Miyandoo	کرك میاندو	417	-	NE	424 D	

ولسوالی ـ علاقه‌داری دغراود

Woluswali-Alaqadari Dehraud

نمبرمسلسل Serial No.	اسم قریه Village Name	نفوس Population		سمت‌وقوع قریه‌ازمرکز ولسوالی Dir. from Wol. Cent.	نمبر نقشه Map No.	ملاحظات Remarks
		معلومات وزارت زراعت‌وآبیاری MAI	معلومات وزارت داخله Wol.			
69	Gulshan گلشن	200	-	S	-	
70	Kalai کلی	109	-	W	424 C	

معرفی مختصر و لسوالی ـعـلاقـه دار ی دا یکندي

Woluswali/Alaqadari Summary for DAY KUNDY

اسم ولسوالی / علاقه‌داری		نمبر کود	اسم مر کز
Woluswali Name:	Day Kundy دایکندي	Code No.: 2604	Center Name: -
Alaqadari Name		Code No. -	Center Name -
Area (Sq. Km.)	5587		مساحت (کیلو متر مربع)
Altitude of the MCD Center (m):	2400		ارتفاع مرکز ازسطح بحر (متر)
Lat. and Long. of the MCD center:	33°, 55′ N - 65°, 55′ E		طول وعرض البلد مر کز
Inclusive Maps:	412-D 412-E /412-F/507-E/507-F 418-A /418-B/513-A 418-D/513-C		نقشه های مشتمل :
Total pop. (MAI):	29442		مجموع نفوس به اساس معلومات وزارت زراعت وآبیاری
Total Pop. (Wol):	34979		مجموع نفوس به اساس معلو ما ت وزارت داخله .
Year and basis for Wol. Pop.:	AA - 1964		سال واساس تخمین نفـــو س وزارت داخله (ولسوالی)
Total No. of villages according to Woleswal's list.	49 (27)		مجموع قریه هابا ساس معلومات وزارت داخله (ولسوالی)

Distribution of Vills. by Wol. Pop. size: **تقسیمات قریه ها باساس تعداد گروههای نفوس :**

	0—250	251—500	501—1000	1001 and above	Total
تعداد قریه No. of Villages:	5 (5)	5 (5)	7 (6)	32(11)	49(27)
نفوس Population:	951	1964	4017	28047	34979

ولسوالی ـ علاقه‌داری دایکندي

Woluswali-Alaqadari Day Kundi

نمبرمسلسل Serial No.	اسم قریه Village Name		نفوس Population: معلومات وزارت زراعت‌وآبیاری MAI	نفوس Population: معلومات وزارت‌داخله Wol.	سمت‌وقوع قریه‌ازمرکز ولسوالی Dir. from Wol. Cent.	نمبر نقشه Map No.	ملاحظات Remarks
1	Eshter Lee	اشترلی	3010	2844	E	507 E	
2	Baghal Kandoo (Chah Chan)	بغل کندو چاه چن	3500	3342	SE	507 E	
	1- Ahangar	آهنگر	*	*	E	507 E	
	2- Abdi	عبدي	*	*	SE	-	
3	Talkhak	تلخك	875	612	N	513 A	
4	Jangan	جنگان	1895	1675	NE	-	
	1- Karam Zar	کرم زار	*	*	NE	513 A	
5	Khadeer-Ulya Wa-Sufla	خدیرعلیا وسفلی	725	686	Center	418 B	
6	Dara-i-Khodi	دره خودي	2300	2253	W	-	
	1- Dektor	دکتور	*	*	W	418 B	
	2- Shalgham	شلغم	*	*	W	-	
	3- Pul Band	پل بند	-	*	-	-	
	4- Pushtroq	پشتروق	-	*	-	-	
7	Khoshak	خوشك	3100	2084	SE	513 A	
	1- Khar Baidak	خربیدك	*	*	S	513 A	
	2- Deh Aroos	ده عروس	*	*	SE	513 A	
8	Qarya-i-Dasht	قریه دشت	580	501	S	513 A	
9	Qol-i-Qadir	قول قدیر	925	1565	S	513 A	
	1- Deh Dizdan	ده دزدان	*	*	S	513 A	
10	Sang-i-Takht	سنگ تخت	4920	4320	N	507 E	
	1- Sheena	شینه	*	*	N	418 B	
	2- Kaligan	کلیگان	*	*	N	-	
11	Sang-i-Moom	سنگموم	800	717	S	513 A	
12	Sang-i-Chalak	سنگ چلك	195	474	NE	513 B	

ولسوالی ـ علاقه‌داری دایکندي

Woluswali-Alaqadari Day Kundi

نمبر مسلسل Serial No.	اسم قریه Village Name		نفوس Population: معلومات وزارت زراعت وآبیاری MAI	نفوس Population: معلومات وزارت داخله Wol.	سمت وقوع قریه از مرکز ولسوالی Dir. from Wol. Cent.	نمبر نقشه Map No.	ملاحظات Remarks
13	Shaikh Ali	شیخ علی	700	1606	N	507 E	
	1- Mirasi	میراثی	950	*	N	-	
	2- Tash Qol	تاش‌قول	*	*	N	-	
14	Korga (Qala-i-Wairan)	کورگه (قلعه ویران)	1152	1802	SE	513 A	
15	Lazir	لزیر	490	455	SE	-	
16	Mish-ha	میش‌ها	880	341	S	513 A	
17	Qarya-i-Nili	قریه نیلی	890	830	S	513 A	
18	Hejdi	هجدي	175	127	S	-	
19	Shebar Wa Sewak	شبر وسیوك	*	206	S	418 B	
20	Bander	بندر	*	4659	N	-	
	1- Siyah Chob	سیاه چوب	*	*	N	-	
	2- Shaikh Sangak	شیخ سنگك	*	*	N	-	
	3- Shahrestan	شهرستان	*	*	N	-	
21	Char Qol	چارقول	-	1897	E	-	
	1- Siyah Darah	سیاه دره	400	*	E	-	
	2- Shaikh Miran	شیخ میران	470	*	E	507 E	
	3- Nau Jawak	نوجوك	510	*	SE	-	
	4- Tochnaghi	توچنغی	*	*	E	507 E	
22	Kayan	کیان	-	671	SW	-	
	1- Sabzak	سبزك	*	*	S	418 B	
23	Kaloo	کالو	-	189	W	-	
24	Woltama	ولتمه	-	389	W	-	
25	Kiti	کیتی	-	204	W	-	
26	Miyanagi Qol	میانه‌گی قول	-	305	S	-	

ولسوالی ـ علاقه‌داری دایکندي

Woluswali-Alaqadari Day Kundi

نمبر مسلسل Serial No.	اسم قریه Village Name		نفوس Population		سمت وقوع قریه از مرکز ولسوالی Dir. from Wol. Cent.	نمبر نقشه Map No.	ملاحظات Remarks
			معلومات وزارت زراعت و آبیاری MAI	معلومات وزارت داخله Wol.			
27	Shish-i-Ulya Wa Sufla	شیش علیا وسفلی	-	225	S	-	
28	Paiwak	پیوك	*	-	-	-	
29	Ajoorak	عجورك	*	-	-	507 E	
30	Mardak Sang	مردك سنگ	*	-	-	513 A	

معرفی مختصر و لسوالی ـعـلاقـه دار ی شهر ستان

Woluswali/Alaqadari Summary for SHAHRISTAN

اسم ولسوالی / علاقه‌داری		نمبر کود		اسم مر کز	
Woluswali Name:	Shahristan شهرستان	Code No.:	2605	Center Name:	-
Alaqadari Name	-	Code No.	-	Center Name	-

Area (Sq. Km.)	4695	مساحت (کیلو متر مربع)
Altitude of the MCD Center (m):	2000	ارتفاع مرکز ازسطح بحر (متر)
Lat. and Long. of the MCD center:	34°,41′ N - 66°,33′ E	طول وعرض البلد مر کز
Inclusive Maps:	507-E / 507-F / 508-E 513-A / 513-B / 514-A 513-C / 513-D / 514-C	نقشه های مشتمل :
Total pop. (MAI):	28479	مجموع نفوس به اساس معلومات وزارت زراعت وآبیاری
Total Pop. (Wol):	24164	مجموع نفوس به اساس معلو ما ت وزارت داخله .
Year and basis for Wol. Pop.:	AA - 1957	سال واساس تخمین نفـــو س وزارت داخله (ولسوالی)
Total No. of villages according to Woleswal's list.	117(49)	مجموع قریه هابا ساس معلومات وزارت داخله (ولسوالی)

Distribution of Vills. by Wol. Pop. size: **تقسیمات قریه ها باساس تعداد گروههای نفوس :**

	0—250	251—500	501—1000	1001 and above	Total
تعداد قریه No. of Villages:	31(20)	17(16)	17(6)	52 (7)	117 (49)
نفوس Population:	3080	5410	4067	11607	24164

ولسوالی ـ علاقه‌داری شهرستان

Woluswali-Alaqadari Shahristan

نمبرمسلسل Serial No.	اسم قریه Village Name		نفوس Population: معلومات وزارت زراعت‌وآبیاری MAI	نفوس Population: معلومات وزارت‌داخله Wol.	سمت‌وقوع قریه‌ازمرکز ولسوالی Dir. from Wol. Cent.	نمبر نقشه Map No.	ملاحظات Remarks
1	Ashkar Abad	اشکار اباد	69	69	S	513 D	
2	Ameech-i-Sad Khana	امیچ صد خانه	266	316	W	-	
3	Bargar	برگر	-	1834	N	-	
	1.Owna Bargar (Wana Bargar)	اونه برگر (ونه برگر)	484	*	NW	-	
4	Ashka	اشکه	53	101	E	-	
5	Walqan(Alqan)	ولقان (القان)	302	336	Centre	513 B	
6	Rubat	رباط	-	1446	E	-	
	1.Ispalan Rubat	اسپلان رباط	177	*	E	513 B	
	2.Owna Rubat	اونه رباط	143	*	E	-	
	3.Ihsar Rubat	احصارباط	132	*	N	-	
	4.Boomshair	بوم شیر	247	*	E	513 B	
	5.Nai Qol-i-Rubat	نی قول رباط	107	*	E	-	
	6.Tai Rubat (Tirabat)	تی رباط (تیراباط)	70	*	E	513 B	
	7.Charshanba-i-Rubat (Char Shair-i-Rubat)	چارشنبه رباط (چار شیر رباط)	939	*	E	513 B	
	8.Khwalagak Rubat	خوله گک رباط	100	*	E	-	
	9.Dektor Rubat	دیکتور رباط	140	*	E	513 A	
	10.Zairat Rubat	زیراترباط	178	*	E	513 D	
	11.Surkh Joy-i-Rubat	سرخ جوی رباط	148	*	E	513 B	
	12.Kalan Qol-i-Rubat	کلان قول‌رباط	172	*	E	513 B	

ولسوالی ـ علاقه‌داری شهرستان

Woluswali-Alaqadari Shahristan

نمبرمسلسل Serial No.	اسم قریه Village Name	نفوس Population: معلومات وزارت زراعت‌وآبیاری MAI	نفوس Population: معلومات وزارت‌داخله Wol.	سمت‌وقوع قریه‌ازمرکز ولسوالی Dir. from Wol. Cent.	نمبر نقشه Map No.	ملاحظات Remarks
	13.Warsal Rubat (Wasel Rubat) ورسل رباط (واسل رباط)	392	*	E	-	
	14.Warass Rubat ورث رباط	*	*	E	-	
7	Ashtoo اشتو	300	348	E	513 B	
8	Miramor میرامور	-	1866	NE	-	
	1.Askan-i-Miramo (Askan-i-Miraski) اسکان‌میرامور (اسکان‌میراسکی)	217	*	NE	513 B	
	2.Omaid Miramor امید میرامور	200	*	NE	513 B	
	3.Aspook اسپوك	216	*	E	513 B	
	4.Bagh-i-Miramor باغ میرامور	154	*	SE	513 B	
	5.Bakirak-i-Miramor بکیرك میرامور	243	*	W	513 A	
	6.Sangan-i-Miramor سنگان‌میرامور	172	*	E	513 B	
	7.Shahra-i-Miramor شهرای‌میرامور	214	*	E	-	
	8.Sad Khak-i-Miramor صد خاك میرامور	185	*	E	513 B	
	9.Qanghor-i-Miramor قنغور میرامور	167	*	E	-	
	10.Folad-i-Miramor فولاد میرامور	126	*	E	513 B	
	11.Kakrak-i-Miramor ککرك میرامور	195	*	E	513 B	
	12Mai Darah (Nai Dara) می دره (نی دره)	*	*	S	-	
	13.Chulung چلنگ	*	*	NE	-	
	14.Waras-i-Askan ورث اسکان	*	*	E	-	
	15.Sar Bagh سار باغ	*	*	NE	-	
	16.Wanka-i-Miramor ونکهٔ میرامور	*	*	E	-	
	17.Surkh Baid-i-Miramor سرخ بید میرامور	234	*	E	[illegible]	

ولسوالی ـ علاقه‌داری شهرستان

Woluswali-Alaqadari Shahristan

نمبرمسلسل Serial No.	اسم قریه Village Name	نفوس Population: معلومات وزارت زراعت‌وآبیاری MAI	نفوس Population: معلومات وزارت داخله Wol.	سمت‌وقوع قریه‌ازمرکز ولسوالی Dir. from Wol. Cent.	نمبر نقشه Map No.	ملاحظات Remarks
9	Barwang-i-Ashoor برونگ عاشور	203	262	W	513 A	
110	Sayed Ahmad سید احمد	245	245	S	513 D	
11	Bargar-i-Hasan Reza برگر حسن رضا	1,00	1485	E	-	
	1.Tai Rah-i-Bargar تی راه برگر	194	*	N	-	
	2.Safaid Chob-i-Largar(Safaid Chob-i-Sargar) سفید چوب لرگر (سفید چوب سرگر)	213	213	N	-	
	3.Safaid Pushta-i-Largar(Safaid Sheena) سفید پشته‌لرگر (سفید شینه)	213	*	N	-	
	4.Siyah Dara-i-Bargar سیاه دره برگر	384	*	N	-	
	5.Safaid Sang-i-Siyah Dara سفید سنگ سیاه دره	328	*	N	-	
	6.Sheena-i-Bargar Sheena-i-Sargar شینه برگر شینه سرگر	480	*	NE	513 B	
	7.Shorab-i-Siyah Dara-i-Bargar شوراب سیاه دره برگر	243	*	N	-	
	8.Gharghara-i-Siyah Dara غرغره سیاه دره	456	*	N	513 B	
	9.Kata Saib-i-Bargar (Kata Saib-i-Siyah Dara) کته سیب برگر (کته سیب سیاه دره)	326	*	N	513 B	
	10.Kul-i-Bargar کل برگر	212	*	N	-	
	11.Naleech Bargar نالیچ برگر	563	*	N	-	
	12.Jawz Bargar جوز برگر	-	*	NW	513 C	
	13.Sangar Kaish-i-Bargar سنگرکیش برگر	398	*	N	-	
13	Char Sad Khana چارصد خانه	-	2462	E	-	
	1.Nehal-i-char Sad Khana نهال چارصدخانه	512	*	E	-	
	2.Watna-i-Char Sad Khana وتنه چارصدخانه	544	*	E	-	
14	Sad Khana صد خانه	-	1347	W	-	

ولسوالی ـ علاقه‌داری شهرستان

Woluswali-Alaqadari Shahristan

نمبرمسلسل Serial No.	اسم قریه Village Name		نفوس Population: معلومات وزارت زراعت‌وآبیاری MAI	نفوس Population: معلومات وزارت‌داخله Wol.	سمت‌وقوع قریه‌ازمرکز ولسوالی Dir. from Wol. Cent.	نمبر نقشه Map No.	ملاحظات Remarks
	1.Bala Qol-i-Sad Khana	بالا قول صد خانه	385	*	W	513 A	
	2.Barlani Sad Khana	برلانی صد خانه	300	*	W	-	
	3.Palas-i-Charsad Khana	پلاس‌چارصد خانه	736	*	E	-	
	4.Uzmak-i-Sad Khana	ازمك صد خانه	300	*	W	-	
	5.Zawjak-i-Sad Khana	زوجك صد خانه	100	*	W	513 A	
	6.Shiwana Qol	شیونه قول	80	*	W	513 A	
	7.Ghaibilargar-i-Sadkhana	غیبی لرگر صد خانه	393	*	W	-	
	8.Shaiwana Qol-i-Sadkhana	شیونه قل صد خانه	617	*	W	513 A	
	9.Miyana Qol-i-SadKhana	میانه قول صد خانه	370	*	W	513 A	
	10.Naik Charsad Khana	نیك‌چارصد خانه	670	*	E	-	
15	Char Aspan-i-Sad Khana	چاراسپان صد خانه	370	709	W	-	
	1.Safaid Neel	سفید نیل	80	*	W	-	
	2.Gaw Shakh	گاو شاخ	289	*	W	-	
16	Pala Leech-i-Largar	پله لیچ لرگر	313	229	N	-	
17	Paitab-i-Largar (Sargar)	پیتاب لرگر (سرگر)	605	605	N	513 D	
	1.Sheena Largar	شینه لرگر	313	*	N	-	
	2.Alwak-i-Largar	الوك لرگر	-	*	N	513 A	

ولسوالی ـ علاقه‌داری شهرستان

Woluswali-Alaqadari Shahristan

نمبرمسلسل Serial No.	اسم قریه Village Name		نفوس Population: معلومات وزارت زراعت‌وآبیاری MAI	نفوس Population: معلومات وزارت‌داخله Wol.	سمت‌وقوع قریه‌ازمرکز ولسوالی Dir. from Wol. Cent.	نمبر نقشه Map No.	ملاحظات Remarks
	3.Tagab-i-Largar (Tagab-i-Sargar)	تگاب لرگر تگاب‌سرگر	367	*	N	-	
18	Paleech	پالیچ	237	252	N	-	
19	Takhawi	تخاوی	504	494	E	-	
20	Tagablowar	تگاب لور	465	490	NE	513 A	
21	Jangalak	جنگلك	168	199	SE	513 D	
22	Jojan (Chochan)	جوجان (چوچان)	179	179	S	513 D	
23	Chaprasak	چپراسك	100	39	E	513 B	
24	Charkh Bargar	چرخ برگر	522	792	N	513 B	
25	Khwaja Chasht	خواجه چاشت	200	200	E	513 B	
26	Deewan Gholga	دیوان غولگه	412	592	S	-	
	1.Jamlooq)	جملوق	*	*	SE	513 D	
	2.Mamlooq	مملوق	*	*	SE	513 D	
	3.Kook Dara	کوك دره	*	*	SE	-	
	4.Alook	الوك	*	*	SE	-	
	5.Sail Burdah (See Burda)	سیل برده (سی برده)	*	*	SE	-	
	6.Osho Deewan Gholga	اشو دیوان غولگه	180	*	S	513 D	
27	Zardani	زردانی	80	27	E	501 F	
28	Shalej Sad Khana	شالج صد خانه	100	204	W	513 C	
29	Shairma	شیرمه	150	184	E	513 D	
30	Sheena-i-Ali Khan-i-Sad Khana	شینهٔ علی خان صد خانه	250	1165	W	-	

ولسوالی ـ علاقه‌داری شهرستان

Woluswali-Alaqadari Shahristan

نمبرمسلسل Serial No.	اسم قریه Village Name		نفوس Population: معلومات وزارت زراعت‌وآبیاری MAI	نفوس Population: معلومات وزارت‌داخله Wol.	سمت‌وقوع قریه‌ازمرکز ولسوالی Dir. from Wol. Cent.	نمبر نقشه Map No.	ملاحظات Remarks
31	Sarf-i-Sad khana	صرف صد خانه	118	119	W	513 C	
32	Ghasoor	غاسور	224	257	W	-	
33	Ghawchan	غوچان	150	110	E	507 E	
34	Ghaf	غاف	500	258	E	-	
	1.Zenjook	زنجوك	*	*	NE	-	
35	Ghaibi Largar	غیبی لرگر	436	245	W	-	
36	Kata Sang	کته سنگ	130	130	E	-	
37	Kajgeer	کجگیر	400	310	E	513 B	
38	Keleech	کیلیج	80	62	E	-	
39	katawot	کتـــوت	377	325	W	-	
40	Mir Gulam	میر غلام	685	685	E	513 D	
41	Muhr	مهر	114	159	S	-	
42	Mangoor	منگور	284	284	S	513 D	
43	Nadak	ندك	160	254	E	513 D	
44	Waras-i-Sufla	ورث سفلی	211	134	SW	513 D	
45	Wargha	ورغه	392	684	NW	-	
46	Waras-i-Ulya	ورث علیا	250	232	W	513 D	
47	Asho-i-Alodal Washo-i-Alo Dal	اشوی الودال وشوی الودال	277	485	NW	-	
48	Chuk Shahr Chuk Shair	چك شهر چك شیر	*	349	N	-	
49	Taq-i-Chenar	طاق چنار	*	390	SW	513 D	

ولسوالی ـ علاقه‌داری شهرستان

Woluswali-Alaqadari Shahristan

نمبرمسلسل Serial No.	اسم قریه Village Name		نفوس Population: معلومات وزارت زراعت‌وآبیاری MAI	نفوس Population: معلومات وزارت‌داخله Wol.	سمت‌وقوع قریه‌ازمرکز ولسوالی Dir. from Wol. Cent.	نمبر نقشه Map No.	ملاحظات Remarks
50	Payak	پیك	*	-	-	-	
51	Manfoor	منفور	*	-	-	-	
52	Jalooq	جلوق	*	-	-	-	
53	Munar Darah	منار دره	*	-	-	-	

معرفی مختصر و لسوالی ـ علاقه داری چورہ

Woluswali / Alaqadari Summary for CHORAH

اسم ولسوالی / علاقه‌داری		نمبر کود		اسم مرکز	
Woluswali Name:	Chorah چورہ	Code No.:	2606	Center Name:	-
Alaqadari Name	-	Code No.	-	Center Name	-
Area (Sq. Km.)	3319			مساحت (کیلو متر مربع)	
Altitude of the MCD Center (m):	1700			ارتفاع مرکز ازسطح بحر (متر)	
Lat. and Long. of the MCD center:	32°,51′ N - 66°,02′ E			طول وعرض البلد مرکز	
Inclusive Maps:	418-F / 513-E / 513-F 424-B / 519-A 519-C			نقشه های مشتمل :	
Total pop. (MAI):	8713			مجموع نفوس به اساس معلومات وزارت زراعت وآبیاری	
Total Pop. (Wol):	8316			مجموع نفوس به اساس معلومات وزارت داخله .	
Year and basis for Wol. Pop.:	AA - 1965			سال واساس تخمین نفوس وزارت داخله (ولسوالی)	
Total No. of villages according to Woleswal's list.	53(23)			مجموع قریه هابا ساس معلومات وزارت داخله (ولسوالی)	

Distribution of Vills. by Wol. Pop. size: **تقسیمات قریه ها باساس تعداد گروههای نفوس :**

تعداد قریه	0—250	251—500	501—1000	1001 and above	Total
No of Villages:	14 (9)	18(9)	8 (4)	13(1)	53 (23)
نفوس Population:	1365	3245	2218	1488	8316

ولسوالی ـ علاقه‌داری چوره

Woluswali-Alaqadari Chorah

نمبرمسلسل Serial No.	اسم قریه Village Name		نفوس Population: معلومات وزارت زراعت‌وآبیاری MAI	نفوس Population: معلومات وزارت‌داخله Wol.	سمت‌وقوع قریه‌ازمرکز ولسوالی Dir. from Wol. Cent.	نمبر نقشه Map No.	ملاحظات Remarks
1	Asl-i-Gorgin	اصل گورگین	202	1488	W	-	
	1.Dara-i-Gorgin	دره گورگین	-	*	W	-	
	2.Arghor Gorgin	ارغور گورگین	87	*	W	-	
	3.Kharak Gorgin	خرك گورگین	16	*	W	-	
	4.Darwan Gorgin	دروان گورگین	86	*	W	-	
	5.Deedah Gorgin	دیده گورگین	66	*	W	-	
	6.Dawran Gorgin	دوران‌گورگین	70	*	W	-	
	7.Skach Gorgin	سکچ گورگین	64	*	W	-	
	8.Sang Wazri Gorgin	سنگ وزری گورگین	122	*	W	-	
	9.Sharak Gorgin	شرك‌گورگین	68	*	W	-	
	10.Kakrak Gorgin	ککرك گورگین	353	*	W	-	
	11.Nau Joye Gorgin	نوجوی گورگین	58	*	W	-	
	12.Anarjoye wa Darwazah Gorgin	انارجوی ودروازه گورگین	214	*	W	-	
2	Ashfaluq	اشفلق	165	165	S	519 A	
3	Abi	ابی	455	224	NW	519 A	
4	Jawz-i-Kamisan	جوز کمیسان	264	540	E	513 E	
	1.Shorab-i-Kamisan	شوراب کمیسان	192	*	E	513 E	
	2.Sar Qol-i-Kamisan	سر قول کمیسان	123	*	E	-	
5	Joye Mansoor-i-Ghawchak (Joye Mansoor-i-Turkan)	جوی منصورغوچك (جوی منصورترکان)	71	133	E	-	
	1.Kara-kan	کره کان	83	*	E	-	

ولسوالی ـ علاقه‌داری چوره

Woluswali-Alaqadari Chorah

نمبر مسلسل Serial No.	اسم قریه Village Name		نفوس Population: معلومات وزارت زراعت وآبیاری MAI	نفوس Population: معلومات وزارت داخله Wol.	سمت وقوع قریه از مرکز ولسوالی Dir. from Wol. Cent.	نمبر نقشه Map No.	ملاحظات Remarks
	2.Mansoor	منصور	-	*	-	-	
6	Chalbi	چلبی	134	134	NE	519 A	
7	Chenartoo	چنار تو	389	429	SW	519 A	
8	Charmistan	چرمستان	72	341	SW	519 A	
	1.Dalghana	دلغنه	50	*	SW	519 C	
	2.Aghajan wa Patan	اغاجان و پاتان	231	*	SW	519 A	
	Patan-i-Charmistan	پاتان چرمستان					
9	Khwaja Haidar	خواجه حیدر	484	483	NE	519 A	
10	Khalili wa Kotal	خلیلی وکوتل	253	257	N	513 E	
11	Dinar Khail wa Koh-i-Toor	دینارخیل و کوه تور	-	536	NE	-	
	1.Koh-i-Toor	کوه طور	164	*	E	519 A	
	2.Dinar Khail	دینار خیل	131	*	NE	-	
12	Awrang wa Khodi (Awran wa Nopri)	اورنگ وخوری اورنگ ونوری	616	592	E	519 A	
13	Zardigi	زرد یگی	75	445	E	519 A	
	1.Siyah Sang	سیاه سنگ	76	*	E	519 A	
14	Samiyan	سامیان	310	285	E	-	
	1.Qol-i-Asiyab	قول اسیاب	71	*	E	-	
	2. Sari	سری	137	*	E	519 A	
15	Sarab	سراب	563	392	E	519 A	
16	Nafas Chora	نفس چوره	-	243	Center	-	
17	Langar	لنگر	557	550	SW	519 A	

ولسوالی ـ علاقه‌داری چوره

Woluswali-Alaqadari Chorah

نمبر مسلسل Serial No.	اسم قریه Village Name		نفوس Population: معلومات وزارت زراعت وآبیاری MAI	نفوس Population: معلومات وزارت داخله Wol.	سمت وقوع قریه از مرکز ولسوالی Dir. from Wol. Cent.	نمبر نقشه Map No.	ملاحظات Remarks
18	Shanoodah	شنوده	312	312	E	519 A	
	1.Karaiz Taipa	کاریز تیپه	-	*	-	-	
	2.Karaiz	کاریز	-	*	-	-	
19	Khona Qala	کهنه قلعه	187	183	E	519 A	
20	Gosha(Tosha)	گوشه (توشه)	19	9	SW	519 A	
21	Kamisan wa Mani Ghar(Mani Ghar-i-Kamisan)	کمیسان ومنی غار (منی غارکمیسان)	300	110	E	513 E	
	1.Khosh Nawai	خوش نوی	-	*	-	-	
	2.Manighar	منی غار	-	*	-	-	
22	Ghanizai (Rashizai)	غنی زائی (رشیزائی)	503	301	S	-	
	1.Achekzai	اچکزائی	-	*	-	-	
	2.Dawlatzai	دولت زائی	-	*	-	-	
23	Karaiz-i-Khalaj	کاریز خلج	170	164	NE	513 C	
24	Boom	بوم	45	-	E	-	
25	Kheek Jar-i-Gorgin	خیک جر گوگین	40	-	W	-	
26	Saman Gorgin	سمن گوگین	7	-	W	-	
27	Kasho Karaiz	کاشو کاریز	42	-	E	-	
28	Sarab Sungar	سراب سنگر	*	-	-	-	
29	Datwan Sarab	دتوان سراپ	*	-	-	-	
30	Sar-i-Qol	سر قول	84	-	E	513 E	
31	Gadlak	گدلك	*	*	-	-	
32	Kotal	کوتل	52	-	-	-	

معرفی مختصر و لسوالی ـعـلاقـه داری اجرستان

Woluswali/Alaqadari Summary for AJRESTAN

اسم ولسوالی / علاقه‌داری		نمبر کود		اسم مرکز	
Woluswali Name:	Ajrestan اجرستان	Code No.:	2607	Center Name:	-
Alaqadari Name	-	Code No.	-	Center Name	-

Area (Sq. Km.)	1256	مساحت (کیلو متر مربع)
Altitude of the MCD Center (m):	2570	ارتفاع مرکز ازسطح بحر (متر)
Lat. and Long. of the MCD center:	33°,31′ N - 67°,11′ E	طول وعرض البلد مرکز
Inclusive Maps:	514-A 513-D / 514-C 513-F / 514-E	نقشه های مشتمل :
Total pop. (MAI):	10592	مجموع نفوس به اساس معلومات وزارت زراعت وآبیاری
Total Pop. (Wol):	10527	مجموع نفوس به اساس معلو ما ت وزارت داخله .
Year and basis for Wol. Pop.:	AA - 1965	سال واساس تخمین نفـــو س وزارت داخله (ولسوالی)
Total No. of villages according to Woleswal's list.	22(17)	مجموع قریه هابا ساس معلومات وزارت داخله (ولسوالی)

Distribution of Vills. by Wol. Pop. size: **تقسیمات قریه ها باساس تعداد گروههای نفوس :**

	0—250	251—500	501—1000	1001 and above	Total
تعداد قریه No. of Villages:	6 (6)	4 (4)	5 (3)	7 (4)	22(17)
نفوس Population:	848	1625	2313	5741	10527

ولسوالی ـ علاقه‌داری اجرستان

Woluswali-Alaqadari Ajrestan

نمبر مسلسل Serial No.	اسم قریه Village Name		نفوس Population معلومات وزارت زراعت‌وآبیاری MAI	معلومات وزارت داخله Wol.	سمت‌وقوع قریه‌ازمرکز ولسوالی Dir. from Wol. Cent.	نمبر نقشه Map No.	ملاحظات Remarks
1	Adin Khail	ادین خیل	1565	1565	E	514 C	
2	Pero Khail	پیرو خیل	533	638	SW	-	
	1- Gul Badom	۱-گل بادام	-	*	-	-	
	2- Qosim	۲-قاسم	-	*	-	-	
3	Khoshal Khail	خوشحال خیل	458	483	SW	-	
4	Chaqmaq	چقمق	147	147	W	513 D	
5	Deh Barka Sayed (Beerka)	ده برکه سید (بیرکه)	1389	1389	NE	514 C	
	1- Sayed Khail	۱ـ سیدخیل	-	*	-	-	
6	Dangola (Bangola)	دنگوله (بنگوله)	100	71	W	514 B	
7	Shamo Khail Wa Botaq (Shamo Khail Fazel Khail Samo Khail)	شاموخیل وبوطاق (شاموخیل ـ فاضل‌خیل سموخیل)	406	440	W	514 C	
	1- Botaq Wa Boto	۱ـ بوطاق وبوتو	68	-	W	513 D	
8	Abas Khail	عباس‌خیل	817	960	NE	-	
9	Osman Khail	عثمان خیل	1323	1321	SW	514 C	
10	GhafoorKhail (Khwaja Khail)	غفور خیل (خواجه‌خیل)	350	208	Center	-	
11	Qalandar Khail	قلندر خیل	715	715	SW	514 C	
12	Langar Khail	لنگر خیل	1048	1466	-	514 C	
	1- KharBil	خر بیل	-	*	-	-	
	2- Langar Khail (Ghafoor Khail)	لنگر خیل (غفور خیل)	515	*	-	514 C	
13	Mahmad Khail	محمد خیل	263	267	NE	-	
14	Mir Khanwal	میر خانوال	600	435	NE	-	
15	Hazaragi (Arzgi)	هزاره گی (ارزگی)	190	207	NE	514 C	

ولسوالی ـ علاقه‌داری اجرستان

Woluswali-Alaqadari Ajrestan

نمبر مسلسل Serial No.	اسم قریه Village Name		نفوس Population معلومات وزارت زراعت و آبیاری MAI	معلومات وزارت داخله Wol.	سمت وقوع قریه از مرکز ولسوالی Dir. from Wol. Cent.	نمبر نقشه Map No.	ملاحظات Remarks
16	Dorsangar (Dwangah)	دور سنگر (دوانگه)	*	144	NE	514 C	
17	Khoskaba	خوسک ابه	-	71	SW	-	
18	Chakar	چکر	105	-	W	513 D	

معرفی مختصر و لسوالی ـعـلاقـه دار ی گـزا ب

Woluswali/Alaqadari Summary for GEZAB

اسم ولسوالی / علاقه‌داری		نمبر کود		اسم مر کز	
Woluswali Name:	Gezab گزا ب	Code No.:	2608	Center Name:	-
Alaqadari Name	-	Code No.	-	Center Name	-

Area (Sq. Km.)	4121	مساحت (کیلو متر مربع)
Altitude of the MCD Center (m):	1300	ارتفاع مرکز ازسطح بحر (متر)
Lat. and Long. of the MCD center:	33°,22′ N - 66°,16′ E	طول وعرض البلد مر کز
Inclusive Maps:	418-B / 513-A 418-D / 513-C /513-D/514-C 418-F / 513-E /513-F	نقشه های مشتمل :
Total pop. (MAI):	12365	مجموع نفوس به اساس معلومات‌وزارت زراعت وآبیاری
Total Pop. (Wol):	9864	مجموع نفوس به اساس معلو ما ت وزارت داخله .
Year and basis for Wol. Pop.:	AA - 1965	سال واساس تخمـین نفـو س وزارت داخله (ولسوالی)
Total No. of villages according to Woleswal's list.	75 (22)	مجموع قریه هابا ساس معلومات وزارت داخله (ولسوالی)

Distribution of Vills. by Wol. Pop. size: **تقسیمات قریه ها باساس تعداد گروههای نفوس :**

	0—250	251—500	501—1000	1001 and above	Total
تعداد قریه No. of Villages:	18(12)	29 (10)	22(5)	4 (1)	75(28)
نفوس Population:	1590	5548	5534	1592	9864

ولسوالی ـ علاقه‌داری گزاب

Woluswali-Alaqadari Gezab

نمبرمسلسل Serial No.	اسم قریه Village Name		نفوس Population: معلومات وزارت زراعت‌وآبیاری MAI	نفوس Population: معلومات وزارت‌داخله Wol.	سمت‌وقوع قریه‌ازمرکز ولسوالی Dir. from Wol. Cent.	نمبر نقشه Map No.	ملاحظات Remarks
1	Chawni	چاونی	420	540	NE	-	
2	Kakh-i-Sufla	۲ کاخ سفلی	176	387	E	-	
	1- Kakh-i-Ulya	کاخ علیا	300	*	E	513 C	
3	Sayedan	سیدان	270	260	S	-	
4	Khail Nau	خیل نو	350	330	E	513 C	
5	Qezel Bash	قزل باش	170	373	W	-	
	1- Rubat-i-Ulya	۱ـ رباط علیا	200	*	NW	513 C	
	2- Rubat-i-Sufla	۲ـ رباط سفلی	450	*	W	-	
	3- Rubat	۳ـ رباط	300	*	W	513 C	
	4- Boomi	٤ـ بومی	175	*	NW	513 C	
6	Moh'd Khwaja	محمد خواجه	*	373	NE	-	
	1- Moh'd Khwaja-i-Ulya	۱ـ محمدخواجه علیا	420	*	NE	513 C	
	2- Moh'd Khwaja-i-Sufla	۲ـ محمد خواجه سفلی	320	*	NE	-	
7	Sarmori Wa-Bambistan	سرموري و بمبیستان	61	235	E	513 D	
	1- Tala-i-Ulya (Bamboo)	۱ـ تاله علیا (بمبو)	600	*	E	513 C	
	2- Tala-i-Sufla	۲ـ تاله سفلی	300	*	E	-	
8	Sar Qareel-Wa Taboot	سر قریل وتابوت	-	248	E	-	
	1- Taboot	۱ـ تابوت	191	*	E	513 F	
9	Chardah Khak	چارده خاك	203	203	NE	513 D	
10	1- Sarmori Wa-Taboot	۱ـ سرموري و تابوت	-	86	E	-	
	2- Sarmori	۲ـ سر موري	-	*	-	-	

ولسوالی ـ علاقه‌داری گزاب

Woluswali-Alaqadari Gezab

نمبرمسلسل Serial No.	اسم قریه Village Name		نفوس Population: معلومات وزارت زراعت‌وآبیاری MAI	نفوس Population: معلومات وزارت‌داخله Wol.	سمت‌وقوع قریه‌ازمرکز ولسوالی Dir. from Wol. Cent.	نمبر نقشه Map No.	ملاحظات Remarks
	3-Taboot	۳ـتابوت	-	*	-	-	
11	Gardan Bala-Wa Qarya-i-Waghaiz	گردن بالا و قریه وغیز	-	227	N	-	
	1- Gardan Bala	۱ـ گردن‌بالا	190	*	N	513 C	
12	Tamzan Wa Fato	تمزان‌و فاتو	420	584	N	513 C	
13	Barmani	بر منی	410	334	NW	513 C	
14	Bairi	بیري	420	1392	W	-	
	1- Waras	۱ـ ورث	-	*	W	-	
	2- Kayan	۲ـ کیان	-	*	W	-	
	3- Tajek	۳ـ تاجك	-	*	W	-	
15	4- Sar Tagab	٤ـ سر تگاب	400	451	NW	418 D	
	5- Shor Bairi	٥ـ شور بیري	-	*	W	-	
	6- Mas-hoor	٦ـ مسهور	-	*	W	-	
	7- Nawa-i-Bairi	۷ـ ناوه بیري	-	*	W	-	
	8- Karaizak-i-Bairi	۸ـ کاریزك بیري	-	*	W	-	
	9- Zeen	۹ـ زین	*	*	W	513 E	
	10- Darmi	۱۰ـ درمی	*	*	W	-	
16	Zarghab (Zarghar)	زرغاب (زرغر)	*	64	N	513 C	
17	Tagab Dar-i-Gazab(Sagab Dar)	تگاب دار گزاب (سگاب دار)	150	101	W	513 E	
18	Buzma Wa Rubatak	بزمه‌و رباطك	-	294	W	-	
	1-Buzma	۱ـ بزمه	100	*	W	513 C	
19	Dasht-i-Naikozai	دشت‌نیکوزائی	1900	791	N	513 C	
	1- Gheero	۱ـ غیرو	*	*	N	513 C	

ولسوالی ـ علاقه‌داری گزاب
Woluswali-Alaqadari Gezab

نمبرمسلسل Serial No.	اسم قریه Village Name	نفوس Population: معلومات وزارت زراعت‌وآبیاری MAI	نفوس Population: معلومات وزارت‌داخله Wol.	سمت‌وقوع قریه‌ازمرکز ولسوالی Dir. from Wol. Cent.	نمبر نقشه Map No.	ملاحظات Remarks
	2- Pasha Shah-Haydar ۲ـ پشه شاه حیدر	-	*	N	-	
20	Dasht-i-Malizaie-Charkh Ab دشت‌مالیزائی و چرخ آب	-	256	N	-	
	1- Dashti Malizai ۱ـ دشت‌مالیزاي	300	*	N	513 C	
	2- Charkh Ab (Char Khaw) ۲ـ چرخ اب (چرخ او)	120	*	N	-	
21	Bazar-i-Sabeqa (Qarya-i-Bazar) بازار سابقه (قریه بازار)	470	54	NW	513 C	
22	Khalaj (Nawa-i-Khalaj) خلج (ناوهٔ خلج)	200	789	S	-	
	1- Miyan Taq ۱ـ میان طاق	200	*	S	-	
	2- Khaween ۲ـ خَوین	-	*	S	-	
	3- Karaiz-i-Buloogh ۳ـ کاریزبلوغ	-	*	S	-	
	4- Karaiz-i-Surkh ٤ـ کاریز سرخ	-	*	S	-	
	5- Hota ٥ـ هوته	-	*	S	-	
	6- Bulagh ٦ـ بلاغ	-	*	S	-	
	7- Eidak ۷ـ عیدك	-	*	S	-	
	8- Qala-i-Sarak ۸ـ قلعه سرك	-	*	S	-	
	9- Moh'd Aman-Khan ۹ـ محمد امان خان	-	*	S	-	
	10- Khenjak Joye ۱۰ـ خنجك جوي	-	*	S	-	
	11- Dah Beradar ۱۱ـ ده برادر	-	*	S	-	
	12- Serkai Nawah ۱۲ـ سرکی ناوه	-	*	S	-	
	13- Khak Shorak ۱۳ـ خاك شورك	-	*	S	-	
	14- Yar Fawji ۱٤ـ یار فوجی	-	*	S	-	

ولسوالی ـ علاقه‌داری گـزاب
Woluswali-Alaqadari Gezab

نمبرمسلسل Serial No.	اسم قریه Village Name		نفوس Population: معلومات وزارت زراعت‌وآبیاری MAI	نفوس Population: معلومات وزارت‌داخله Wol.	سمت‌وقوع قریه‌ازمرکز ولسوالی Dir. from Wol. Cent.	نمبر نقشه Map No.	ملاحظات Remarks
	15- Badamak	بادامك	-	*	S	-	
23	Karami Wa-Sar Negah	کرمی وسر نگاه	-	100	E	-	
24	Khwaja Naik-Baye	خواجه نیك پاي	*	40	NE	413 D	
25	Sung Shaikh	سنگ شیخ	*	131	NW	513 C	
26	Shairan	شمران	290	290	N	513 C	
27	Chashmak	چشمك	*	*	N	513 C	Ind.Village
28	Senjed	سنجد	*	*	N	513 E	Ind.Village
29	Slandar	سلندر	*	*	-	-	Ind.Village
30	Kakhor(Takhor)	کخور(تخور)	480	830	NW	-	
31	Sarhangan Memi	سرهنگان می‌می	180	101	W	513 D	
32	Sarmi	سرمی	*	-	W	513 C	
33	Temzan-i-Ulya	تمزان علیا	350	-	N	513 C	
34	Temzan-i-Sufla	تمزان سفلی	325	-	N	513 C	
35	Dahna Qol	دهنه قول	*	-	-	513 C	
36	Gadal Bash	گدل باش	500	-	W	513 C	
37	Nazbi	نزبی	74	-	E	513 D	

معرفی مختصر و لسوالی ـعـلاقـه دار ی کجـــران

Woluswali/Alaqadari Summary for KAJRAN

Woluswali Name:	Kajran کـجران	Code No.:	2605	Center Name:	—
Alaqadari Name	—	Code No.	—	Center Name	—

Area (Sq. Km.)	2364	مساحت (کیلو متر مربع)
Altitude of the MCD Center (m):	1400	ارتفاع مرکز ازسطح بحر (متر)
Lat. and Long. of the MCD center:	33°,12′ N - 65°,26′ E	طول وعرض البلد مر کز
Inclusive Maps:	418-B 418-D 418-E / 418-F 424-B	نقشه های مشتمل :
Total pop. (MAI):	10702	مجموع نفوس به اساس معلومات وزارت زراعت وآبیاری
Total Pop. (Wol):	10338	مجموع نفوس به اساس معلو ما ت وزارت داخله .
Year and basis for Wol. Pop.:	AA - 1965	سال واساس تخمـین نفـــو س وزارت داخله (ولسوالی)
Total No. of villages according to Woleswal's list.	67 (58)	مجموع قریه هابا ساس معلومات وزارت داخله (ولسوالی)

Distribution of Vills. by Wol. Pop. size: **تقسیمات قریه ها باساس تعداد گروههای نفوس :**

	0—250	251—500	501—1000	1001 and above	Total
تعداد قریه No. of Villages:	55 (47)	7 (7)	4 (3)	1 (1)	67 (58)
نفوس Population:	5062	2375	1846	1055	10338

ولسوالی ـ علاقه‌داری کجران
Woluswali-Alaqadari Kajran

نمبرمسلسل Serial No.	اسم قریه Village Name		نفوس Population: معلومات وزارت زراعت‌وآبیاری MAI	نفوس Population: معلومات وزارت داخله Wol.	سمت‌وقوع قریه‌ازمرکز ولسوالی Dir. from Wol. Cent.	نمبر نقشه Map No.	ملاحظات Remarks
1	Keeti	کیتی	907	785	NE	-	
2	1- Molmi (Molami)	۱ـ مولمی (ملمی)	269	269	NE	418 D	
3	2- Angoorak	۲ـ انگورك	109	122	N	418 D	
	3- Arsang	۳ـ ارسـ نگ	-	*	N	-	
4	Sar-i-Keso	سرکیسو	1055	1055	NE	-	
5	1- Argan	۱ـ ارگان	179	184	NE	418 D	
6	2- Gharanj-i-Ulya(Gharanj)	۲ـ غرنج علیا (غرنج)	122	162	E	418 D	
	3- Gharanj-i-Sufla	۳ـ غرنج سفلی	25	*	E	418 D	
7	4- Deh Malik	٤ـ ده ملك	81	81	NE	418 D	
8	5- Royan	٥ـ رویان	234	224	EN	418 D	
9	6- Shuro	٦ـ شروع	100	96	NE	418 D	
10	7- Dasht-i-Keso (Dasht)	۷ـ دشت کیسـ و (دشت)	229	229	NE	418 D	
11	8- Shna(Shanya)	۸ـ شنه (شینه)	164	514	NE	418 D	
	9- Bala Dasht	۹ـ بالا دشت	168	*	SW	418 F	
12	10- Madrasa	۱۰ـ مدرسه	80	72	NE	418 D	
	11- Ta Kisso	۱۱ـ تاکیسو	-	*	-	-	
13	12- Ghotala	۱۲ـ غو تله	140	125	NE	-	
	13- Bargeer	۱۳ـ برگیر	52	*	E	418 D	
14	14- Ghola	١٤ـ غو له	468	247	NE	418 D	
	15- Sar Bagh	۱٥ـ سر باغ	200	*	NE	418 D	
15	Sar Timoriyan	سرتیموریان	509	547	NE	-	
16	1- Shalizar	۱ـ شالیزار	244	333	N	418 D	

ولسوالی ـ علاقه‌داری کجران

Woluswali-Alaqadari Kajran

نمبرمسلسل Serial No.	اسم قریه Village Name		نفوس Population: معلومات وزارت زراعت‌وآبیاری MAI	نفوس Population: معلومات وزارت داخله Wol.	سمت‌وقوع قریه‌ازمرکز ولسوالی Dir. from Wol. Cent.	نمبر نقشه Map No.	ملاحظات Remarks
17	2- Khar Zar	۲ـ خارزار	*	52	N	-	
18	3- Nau Gunbad	۳ـ نو گنبد	32	32	N	418 D	
19	4- Sar Boom	٤ـ سر بوم	-	39	N	-	
20	5- Ta Khum Joye	٥ـ تاخم جوي	140	20	N	-	
21	6- Kharnaik	٦ـ خر نیك	44	54	N	-	
22	7- Fatoor	۷ـ فتور	123	123	N	-	
23	8- Kohna Deh	۸ـ کهنه ده	419	424	N	-	
24	Komi	کومی	493	459	N	-	
25	1- Shala	۱ـ شاله	72	72	N	-	
23	2- Sangeenak	۲ـ سنگینك	110	112	N	-	
24	3- Changa Qol	۳ـ چنگه قول	135	121	N	-	
28	Sartaighan	سر تیغان	150	164	E	418 D	
29	1- Tajreeb	۱ـ تجریب	50	72	NE	418 D	
30	2- Mal Menjak	۲ـ مال منجك	40	48	NE	-	
31	3- Oshi(Hoshi)	۳ـ هوشی(اوشی)	200	188	E	418 D	
	4- Hazar Darakht	٤ـ هزار درخت	-	*	-	-	
32	Nawa-i-Baghban	ناوهٔ باغبان	105	186	E	418 F	
	1- Khojo	۱ـ خوجو	53	-	NE	418 F	
33	2- Ashak	۲ـ اشك	15	16	E	418 D	
34	3- Pana Joye	۳ـ پانه جوي	87	80	E	418 F	
35	4- Bewah	٤ـ بیوه	95	88	E	418 F	
36	5- Lakhshak	٥ـ لخشك	63	64	E	-	
37	6- Kharak	٦ـ خرك	57	48	E	418 F	
	Kandoo-i-Ulya-Wa sufla	کندوي علیاو سفلی	405	-	E	418 F	

ولسوالی ـ علاقه‌داری کجران

Woluswali-Alaqadari Kajran

نمبرمسلسل Serial No.	اسم قریه Village Name		نفوس Population: معلومات وزارت زراعت‌وآبیاری MAI	نفوس Population: معلومات وزارت داخله Wol.	سمت‌وقوع قریه‌ازمرکز ولسوالی Dir. from Wol. Cent.	نمبر نقشه Map No.	ملاحظات Remarks
38	1-Kandoo-i-Sufla	۱ـ کندوي سفلی	*	192	E	-	
39	2- Kandoo-i-Ulya	۲ـ کندوي علیا	*	113	-	-	
40	Lakhtoghi	لختو غی	132	88	E	418 F	
41	Zan Talaq	زن طلاق	16	16	E	418 F	
42	Nasoo	ناصو	64	64	E	418 F	
43	Dar Wana	دروانه	124	136	E	418 F	
44	Sad Mani	صد منی	30	44	SE	418 F	
45	Surkh Sarak	سرخ سرك	70	72	E	-	
46	Sulaiman Abad Markaz-i-Kajran	سلیمان اباد مرکز کجران	295	268	E	418 F	
47	Shah Joye wa Ta-Joye	شاه جوي و تاجوي	93	201	Center	418 E	
48	Munarah	ا ـ مناره	98	168	SW	418 E	
49	Soof	صوف	150	215	SE	418 F	
50	Shah Almas	شاه الماس	24	24	SE	-	
51	Samunji-Salmunji	سمنجی سلمنجی	68	134	S	418 F	
52	Karaiz	کاریز	160	160	E	418 F	
53	Lartoo	لرتو	150	150	S	-	
54	Qala-i-Lash	قلعه لاش	331	336	N	418 E	
	Boka Gardan	بوکه گردن	109	-	N	418 E	
55	Boka	بوکه	*	79	N	-	
56	Gardan	گردن	*	25	N	-	
57	Takha Shakha	تاخه شاخه	360	286	N	418 E	
58	Saqbar	ساقبر	60	60	SW	-	

ولسوالی ـ علاقه‌داری کجران
Woluswali-Alaqadari Kajran

نمبرمسلسل Serial No.	اسم قریه Village Name		نفوس Population: معلومات وزارت زراعت‌وآبیاری MAI	نفوس Population: معلومات وزارت‌داخله Wol.	سمت‌وقوع قریه‌ازمرکز ولسوالی Dir. from Wol. Cent.	نمبر نقشه Map No.	ملاحظات Remarks
59	Karwan Saraye	کاروان‌سراي	88	*	N	418 D	
60	Larooj	لروج	25	*	N	-	
61	Fatmo	فتمو	32	-	NE	-	
62	Kajran	کجران	-	*	-	-	
63	Jorr	جو ر	*	-	-	418 D	
64	Arghool	ارغول	*	-	-	-	
65	Safaid Rang	سفید رنگ	*	-	-	-	

ولایت غور

Ghor Province

ADMINISTRATIVE BOUNDARY MAP OF GHOR PROVINCE (27)

نقشه تقسیمات حدود اداری ولایت غور (۲۷)

LEGEND : اشارات مخصوصه

Province Boundary	—·—	حدود ولایت
Woleswali Alaqadari Boundary	— — —	حدود ولسوالی و علاقداری
Province Center	●	مرکز ولایت
Woleswali Center	⊗	مرکز ولسوالی
Alaqadari Center	○	مرکز علاقداری

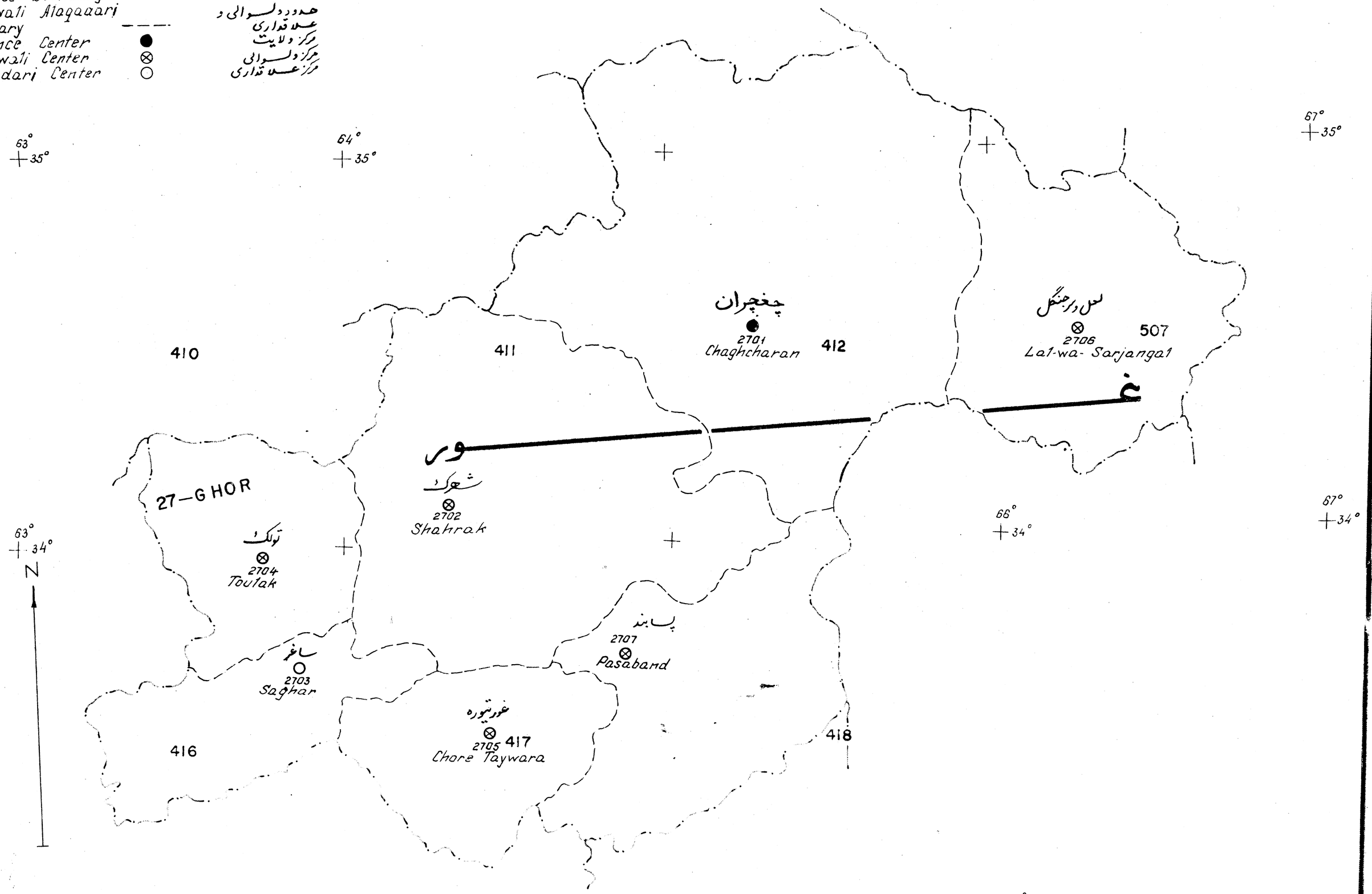

63°
33°

64°
33°

65°
33°

66°
33°

A. D. S.

5 0 25 50 75 100 KM

تهیه : پروژه سردی دیموگرافی

معرفی مختصر ولایت غور

Province Summary for GHOR

اسم ولایت — نمبر کود — اسم مرکز ولایت: چغچران

Province Name: Ghor غور — Code No: 27 — Center Name: Chaghcharan

Area (Sq. Km.): 38758 — مساحت (کیلو متر مربع) :

Total No. of Wols. in the Province: 5 — مجموع ولسوالی های ولایت :

Distribution of Wols. by Admn. Grades: — **تقسیمات ولسوالی ها به اساس درجه اداری :**

	درجه ۱	درجه ۲	درجه ۳	درجه ٤	مجموع
تعداد ولسوالی ها:	Grade 1	Grade 2	Grade 3	Grade 4	Total
: No. of Woleswalis	-	1	3	1	5

Total No. of Alaqadaris in the Province: 1 — مجموع علاقه داری های ولایت

Total Pop. (MAI): 207487 — مجموع نفوس با ساس معلومات وزارت زراعت وآبیاری

Total Pop. (Wol.): * 105469 — * مجموع نفوس باساس معلومات وزارت داخله

Inclusive Maps: — نقشه های مشتمل

405 F/ 406 E - F
410 E - F/ 411 B-C-D-E-F-/412 A-B-C-D-E-F
416 A - B-C-D-E/ 417 A-B-C-D-E-F
418 A - B-C-D-E/ 501 E / 507 A-B-C-D-E-F

*این ارقام مربوطاست به‌مجموع‌نفوس واحد های‌اداری ولایت .البته‌سال اساس تخمین نفوس هر یکی ازین واحد های اداری متفاوت است

* This is the total of woluswali population for all Minor Civil Divisions in the province. Individual MCD's have different year base for these figures.

معرفی مختصر و لسوالی ـعـلاقـه داری مرکز ولایت

Woluswali/Alaqadari Summary for MARKAZ-i-WILAYET

اسم ولسوالی / علاقه‌داری		نمبر کود		اسم مرکز	چغچران
Woluswali Name:	Markaz-i-Wilayet مرکز ولایت	Code No.:	2701	Center Name:	Chaghcharan
Alaqadari Name	-	Code No.	-	Center Name	-

Area (Sq. Km.)	11764	مساحت (کیلو متر مربع)
Altitude of the MCD Center (m):	2250	ارتفاع مرکز ازسطح بحر (متر)
Lat. and Long. of the MCD center:	34°,31′ N - 65°,15′ E	طول وعرض البلد مرکز
Inclusive Maps:	505-F / 406-E / 406-F 411-A / 411-B / 412-A /412-B 411-C / 411-D / 412-C /412-D 411-F / 412-E /412-F	نقشه های مشتمل :
Total pop. (MAI):	55370	مجموع نفوس به اساس معلومات‌وزارت زراعت وآبیاری
Total Pop. (Wol):	26316	مجموع نفوس به اساس معلو ما ت وزارت داخله .
Year and basis for Wol. Pop.:	AA - 1958	سال واساس تخمین نفـــو س وزارت داخله (ولسوالی)
Total No. of villages according to Woleswal's list.	155 (112)	مجموع قریه هابا ساس معلومات وزارت داخله (ولسوالی)

Distribution of Vills. by Wol. Pop. size: **تقسیمات قریه ها باساس تعداد گروههای نفوس :**

	0—250	251—500	501—1000	1001 and above	Total
تعداد قریه No. of Villages:	78 (68)	55 (33)	22 (11)	- (-)	155 (112)
نفوس Population:	8816	11301	6199	-	26316

ولسوالی ـ علاقه‌داری مرکز ولایت

Woluswali-Alaqadari Markaz-i-Wilayet

نمبرمسلسل Serial No.	اسم قریه Village Name		نفوس Population: معلومات وزارت زراعت‌وآبیاری MAI	نفوس Population: معلومات وزارت‌داخله Wol.	سمت‌وقوع قریه‌ازمرکز ولسوالی Dir. from Wol. Cent.	نمبر نقشه Map No.	ملاحظات Remarks
1	Dara-i-Takht	دره تخت	400	91	NE	412 B	
2	Jandak	جنداك	350	289	NE	412 B	
3	Asfarman	اسفرمان	350	183	NE	412 B	
4	Shoraba	شورابه	400	157	NE	412 B	
5	Jeha(Jahd)	جهه (جهد)	190	76	NE	-	
6	Dahwar	دهور	800	372	NE	406 F	
7	Wajan	واجان	700	227	NE	406 F	
8	Naik Saydan (Naik Saydal)	نیك سیدان (نیك‌سیدال)	1200	511	NE	412 D	
9	Saldaiz	سالدیز	400	184	NE	406 F	
10	Sar Jangal	سرجنگل	500	211	NE	406 F	
11	Shamak-i-Shorah Kan	شمك شوره كن	600	285	NE	412 B	
	1.Paloye	پالوی	*	*	-	-	
12	Shorab	شوراب	100	66	E	412 D	
13	Mayel	مایل	30	70	E	-	
	1.Siyah Kharak	سیاه خارك	100	*	E	412 D	
14	Taht-i-Dawlatyar (Dawlatyar)	تحت دولتیار (دولتیار)	100	358	E	412 D	
	1.Qala	قلعه	30	*	E	412 D	
	2.Sangar	سنگر	40	*	E	412 D	
	3.Dahan-i-Deukan	دهن دیوکن	40	*	E	-	
	4.Sang-i-Qashqa	سنگ قشقه	300	*	E	412 D	
	5.Tail-i-Jalali	تیل جلالی	100	*	E	412 D	
	6.Tail-i-Baye Nazar	تیل بای نظر	100	*	E	412 D	

ولسوالی ـ علاقه‌داری مرکز ولایت

Woluswali-Alaqadari Markaz-i-Wilayet

نمبرمسلسل Serial No.	اسم قریه Village Name		نفوس Population: معلومات وزارت زراعت‌وآبیاری MAI	نفوس Population: معلومات وزارت‌داخله Wol.	سمت‌وقوع قریه‌ازمرکز ولسوالی Dir. from Wol. Cent.	نمبر نقشه Map No.	ملاحظات Remarks
	7.Gari Imdad	گری امداد	100	*	E	412 D	
	8.Dahan Gharak	دهن غارك	50	*	E	-	
	9.Sang Shorah	سنگ شوره	100	*	E	-	
	10.Darwazah	دروازه	50	*	S	412 E	
	11.Jeera Gak	جیره گك	40	*	E	412 D	
	12.Narm Ta	نرم تا	100	*	E	412 D	
	13.Dahan Keshroad	دهن کشرود	*	*	-	412 D	
15	Tukhman	تخمان	40	148	N	412 D	
16	Korak	کورك	80	144	E	412 D	
17	Gari Cheshti	گری چشتی	200	165	E	412 E	
18	Tablak	تبلك	40	161	E	412 D	
	1.Sokhta	سوخته	50	*	EW	412 D	
	2.Tanor Taq	تنور طاق	20	*	E	-	
	3.Zard Qal	زرد قال	20	*	E	412 D	
19	Sad Siyah	صاد سیاه	400	218	E	412 D	
	1.Chapari	چپری	*	*	-	412 D	
20	Tasraqa-i-Ulya	تسرقهٔ علیا	1200	536	E	-	
21	Si Ab	سی اب	800	308	N	412 B	
22	Baisha Kharanj (Kharanj-i-Paye Baisha)	بیشه خرنج (خرنج پای بیشه)	400	147	NW	-	
23	Char Qadoq	چار قدوق	200	91	NW	-	
24	Pooza-i-Luch-i-Wardak	پوزهٔ لچ وردك	500	157	E	412 C	

ولسوالی ـ علاقه‌داری مرکز ولایت

Woluswali-Alaqadari Markaz-i-Wilayet

نمبرمسلسل Serial No.	اسم قریه Village Name	نفوس Population: معلومات وزارت زراعت‌وآبیاری MAI	نفوس Population: معلومات وزارت‌داخله Wol.	سمت‌وقوع قریه‌ازمرکز ولسوالی Dir. from Wol. Cent.	نمبر نقشه Map No.	ملاحظات Remarks
25	Khunuk Badqol خنك باد قل	400	296	N	406 E	
	1.Bad Qol باد قل (Yad Qol) (یاد قل)	450	*	N	406 E	
26	Akhta Khana-i-Sufla اخته خانه سفلی	360	287	W	412 C	
	1.Akhta Khana-i-Ulya اخته خانه علیا	250	*	W	412 C	
27	Ghal Hawz-i-Showeech غال حوض شویچ (Khal Hawz) (خال‌حوض)	190	51	NW	-	
28	Showeech Paye-i-Durogh شویچ پای دروغ	1000	154	NW	411 B	
29	Asbarf Showeech اسبرف شویچ	320	127	NW	-	
30	Kasi-i-Ulya کاسی علیا	1300	502	N	412 C	
	1.Dahan Tail-i-Kosi-i-Ulya دهن‌تیل کوسی علیا	80	*	N	-	
31	Qutsi-i-Ulya قطسی علیا	650	190	N	412 C	
32	Qutsi-i-Sufla قطسی سفلی	690	310	N	412 C	
	1.Dahan Qutsi-i-Sufla دهن‌قطسی سفلی	120	*	N	412 C	
33	Pooza-i-Leech پوزه لیچ	320	116	E	-	
34	Aqa Gunbad اقا گنبد	1200	544	NW	411 D	
35	Deh Surkh ده سرخ	250	88	NW	411 D	
36	Rakhna رخنه	750	186	NW	411 D	
37	Gash Sangi گاش‌سنگی	2200	505	NW	412 C	
	1.Paye Kamar پای کمر	*	*	-	-	
38	Maidan-i-Barah Khana میدان‌بره خانه	900	406	NW	-	

ولسوالی ـ علاقه‌داری مرکز ولایت

Woluswali-Alaqadari Markaz-i-Wilayet

نمبرمسلسل Serial No.	اسم قریه Village Name		نفوس Population: معلومات وزارت زراعت‌وآبیاری MAI	نفوس Population: معلومات وزارت‌داخله Wol.	سمت‌وقوع قریه‌ازمرکز ولسوالی Dir. from Wol.. Cent.	نمبر نقشه Map No.	ملاحظات Remarks
	1.Siyah Khak	سیاه خاك	*	*	-	412 C	
39	Shah Baidak	شاه بیدك	600	270	NW	411 D	
40	Alsandar	السندر	200	62	W	412 C	
41	Sangobar	سنگوبار	300	120	W	412 C	
42	Miyana Bam	میانه‌بام	220	152	E	412 C	
43	Naqa Taimor	نقه تیمور	900	533	S	412 C	
	1.Dahak-i-Naqa-i-Taimor	دهك نقهٔ تیمور	220	*	SW	-	
44	Khwaja Sabz Posh	خواجه سبزپوش	1000	429	NW	411 D	
45	Bahari-i-Ulya	بهاری علیا	500	154	S	412 C	
46	Bahari-i-Sufla	بهاری سفلی	200	186	S	412 C	
47	Dahan-i-Akhta Khana	دهن اخته خانه	100	131	W	412 C	
48	Kundakh	کنداخ	320	130	N	-	
49	Kandaiwal	کندیوال	400	223	S	412 C	
50	Shaikh Almand	شیخ المند	200	144	S	412 C	
51	Sokhta-i-Sufla	سوخته سفلی	200	201	W	411 D	
52	Ghor Qand	غور قند	1300	596	S	-	
53	Gandah Ab	گنده اب	400	108	E	412 D	
54	Sheena	شینه	200	398	E	412 D	
55	Shar Shar-i-Qazi ha	شرشر قاضی ها	550	258	E	-	
	1.Mahi Khan	ماهی خان	*	*	-	412 D	
	2.Sarab	سراب	*	*	-	412 D	

ولسوالی ـ علاقه‌داری مرکز ولایت

Woluswali-Alaqadari Markaz-i-Wilayet

نمبرمسلسل Serial No.	اسم قریه Village Name		نفوس Population: معلومات وزارت زراعت‌وآبیاری MAI	نفوس Population: معلومات وزارت‌داخله Wol.	سمت‌وقوع قریه‌ازمرکز ولسوالی Dir. from Wol. Cent.	نمبر نقشه Map No.	ملاحظات Remarks
56	Tukhman (Shaikhman)	تخمان (شیخمان)	350	148	NW	406 E	
	1.Bagh-i-Mulunj	باغ ملنج	*	*	-	-	
57	Gul Taipa	گل تیپه	300	115	NW	-	
	1.Dahan Ab	دهن اب	*	*	-	406 E	
58	Gul Khunj	گل خنج	150	64	NW	-	
59	Bad Gar	باد گار	1200	393	E	-	
60	Deh Murdah	ده مرده	900	665	E	-	
	1.Talak	تلك	*	*	-	412 D	
	2.Kala Munar	کله منار	*	*	-	-	
	3.Joy Surkh	جوی سرخ	*	*	-	-	
61	Samak	سمك	350	308	E	412 D	
62	Laka Mazar	لکه مزار	500	505	E	412 D	
	1.Bariki	باریکی	*	*	-	412 D	
63	Pusht Lor	پشتلور	350	290	E	-	
64	Lashkar Rah	لشکر راه	600	399	W	411 D	
65	Miyanji	میانجی	350	177	W	412 C	
66	Gardana-i-Kabood	گردنهٔ کبود	500	191	W	411 B	
67	Khwaja Ghar	خواجه غار	180	105	W	412 C	
68	Qarya-i-Meseen	قریه مسین	200	287	N	-	
69	Qala-i-Guhar	قلعهٔ گهر	200	276	N	412 C	
70	Nau Wared	نو وارد	400	363	N	-	
71	Safaidak-i-Hazara	سفیدك‌هزاره	700	129	N	406 E	
72	Qala-i-Falakhar-i-Siyah Dara	قلعه فلاخر سیاه دره	300	265	N	-	

ولسوالی ـ علاقه‌داری مرکزولایت

Woluswali-Alaqadari Markaz-i-Wilayet

نمبرمسلسل Serial No.	اسم قریه Village Name		نفوس Population: معلومات وزارت زراعت‌وآبیاری MAI	نفوس Population: معلومات وزارت‌داخله Wol.	سمت‌وقوع قریه‌ازمرکز ولسوالی Dir. from Wol. Cent.	نمبر نقشه Map No.	ملاحظات Remarks
73	Shamraq	شمرق	200	275	N	-	
74	Gurgeen	گرگین	290	164	N	406 E	
	1.Buldayz	بلد یز	*	*	-	406 E	
75	Soofak	صوفك	500	359	N	412 C	
	1.Saygoshak	سیگوشك	*	*	-	-	
76	Bandar-i-Ghunak	بند ر غنك	300	104	N	412 C	
77	Badgah-i-Showeech	با د گاه شویچ	500	468	NW	412 B	
	1.Ushtur Bagh-i-Showeech	اشتر باغ شویچ	600	*	-	412 C	
78	Laghra(Nazra)	لغراء (نظرا)	1200	356	NW	-	
79	Pahloo Sang	پهلو سنگ	800	348	SE	-	
80	Amrootak-i-Ushtur Khan	امروتك اشتر خان	700	281	SW	412 C	
	1.Qala-i-Sar-i-Sang	قلعهٔ سر سنگ	*	*	-	-	
81	Sadiqali	صا د قلی	200	76	SW	412 C	
82	Sar Tagab-i-Ghalmeen	سرتگا ب غلمین	900	468	N	-	
83	Miyana Tagab-i-Ghalmeen	میانه تگا ب غلمین	800	520	N	-	
	1.Dashtak	د شتك	*	*	-	412 A	
	2.Taimani	تیمنی	*	*	-	412 A	
	3.Jalang	جلنگ	*	*	-	412 A	
	4.Rodak	رود ك	*	*	-	-	
84	Pulo Surkh	پلو سرخ	220	75	NW	412 A	

ولسوالی ـ علاقه‌داری مرکز ولایت

Woluswali-Alaqadari Markaz-i-Wilayet

نمبرمسلسل Serial No.	اسم قریه Village Name		نفوس Population: معلومات وزارت زراعت‌وآبیاری MAI	نفوس Population: معلومات وزارت‌داخله Wol.	سمت‌وقوع قریه‌ازمرکز ولسوالی Dir. from Wol. Cent.	نمبر نقشه Map No.	ملاحظات Remarks
85	Chah Ab-i-Bara Khana	چاه اب بره‌خانه	450	191	NW	411 D	
86	Laqak	لقك	300	119	NW	-	
87	Gurgi	گرگی	180	70	W	411 D	
88	Dahan Kosai-1-Sufla	د هن‌کوسی سفلی	250	198	N	-	
89	Tasraqa-i-Sufla	تسرقه سفلی	200	263	E	412 C	
90	1.Tala Tashraqa	تله تشرقه	200	*	N	412 C	
90	Madrasa	مدرسه	900	371	E	412 D	
91	Shaikh ha-i-Kosai	شیخ های‌کوسی	300	111	NW	-	
92	Deh Hadji	د ه حاجی	400	195	NW	406 E	
	1.Kank	کنك	*	*	-	-	
93	Kharanj-i-Seyah Baid	خرنج سیاه بید	300	132	NW	-	
94	Ahangaran	اهنگران	1000	457	W	412 C	
95	Takhundi Fayaq	تخندی‌فیاق	190	81	NW	-	
96	Sarsami	سرسمی	170	66	NE	-	
97	Surma Fayaq	سرمه فیاق	200	83	N	-	
98	Hawz Baid-i-Fayaq	حوض‌بید فیاق	208	104	N	-	
99	Sar Asp	سر اسپ	280	157	S	-	
100	Khak-i-Mula	خاك ملا	290	140	S	-	
101	Daiwal-i-Safaid	د یوال سفید	300	146	SW	412 E	
102	Dehak-i-Sokhta	د هك سوخته	90	42	S	-	
103	Qala-i-Naqshi	قلعهٔ نقشی	99	47	S	-	

ولسوالی ـ علاقه‌داری مرکز ولایت

Woluswali-Alaqadari Markaz-i-Wilayet

نمبرمسلسل Serial No.	اسم قریه Village Name		نفوس Population: معلومات وزارت زراعت‌وآبیاری MAI	نفوس Population: معلومات وزارت‌داخله Wol.	سمت‌وقوع قریه‌ازمرکز ولسوالی Dir. from Wol. Cent.	نمبر نقشه Map No.	ملاحظات Remarks
104	Ghal Gerdak	غال گردك	100	50	W	412 D	
105	Walan Qol	ولن قل	200	50	E	-	
106	Shar Shar-i-Sufla	شرشر سفلی	360	470	E	412 D	
107	Shar Shar-i-Ulya	شرشر علیا	190	338	E	-	
108	Khoyna	خوینه	*	135	NW	406 E	
109	Falanj wa Kurpi	فلنج وکرپی	*	148	NW	406 E	
110	Asbarf-i-Murghab	اسبرف مرغاب	*	782	NE	406 E	
111	Kabulak	کابلك	*	86	W	412 C	
112	Jar Chuqor	جر چقر	*	98	N	412 A	
113	Fayaq	فیاق	1300	*	NW	-	
114	Kaychak	کیچك	160	-	E	-	
115	Namak Shorah Kun	نمك شوره‌کن	600	-	E	-	
116	Taizak	تیزك	20	-	E	412 D	
117	Siyah Sang	سیاه سنگ	50	-	E	412 D	
118	Murchkhor	مرچ خور	200	-	W	-	
119	Khoyak	خویك	350	-	N	-	
120	Nawai Qabool	نوی قول	50	-	E	412 D	
121	Kaychak	کیچك	*	-	E	412 C	
122	Khwaband Band	خوابند بند	220	-	E	-	
123	Lafar (Laghar)	لفر (لغر)	*	-	-	--	
124	Nabad Sha	نباد شه	*	-	-	-	
125	Ayer	ایر	*	-	-	406 A	

ولسوالی ـ علاقه‌داری مرکز ولایت

Woluswali-Alaqadari Markaz-i-Wilayet

نمبرمسلسل Serial No.	اسم قریه Village Name		نفوس Population: معلومات وزارت زراعت‌وآبیاری MAI	نفوس Population: معلومات وزارت‌داخله Wol.	سمت‌وقوع قریه‌ازمرکز ولسوالی Dir. from Wol. Cent.	نمبر نقشه Map No.	ملاحظات Remarks
126	Malik	ملك	*	-	-	406 E	
127	Jandawak	جنداوك	*	-	-	412 A	
128	Band-i-Kamab	بندکماب	*	-	-	411 B	
129	Jurmtoo	جرمتو	*	-	-	412 C	
130	Far Munj	فرمنج	*	-	-	-	
131	Samruq	سمرق	*	-	-	-	
132	Dahan Koor	دهن کور	*	-	-	-	
133	Yam Gang	یم گنگ	*	-	-	-	

معرفي مختصر و لسوالی ـعـلاقـه دار ی شهرك

Woluswali/Alaqadari Summary for SHAHRAK

Woluswali Name:	Shahrak شهرك	Code No.:	2702	Center Name:	-
Alaqadari Name	-	Code No.	-	Center Name	-

Area (Sq. Km.)	8506	مساحت (کیلو متر مربع)
Altitude of the MCD Center (m):	2350	ارتفاع مرکز ازسطح بحر (متر)
Lat. and Long. of the MCD center:	34°,06′ N - 64°,18′ E	طول وعرض البلد مر کز
Inclusive Maps:	411-C / 411-D 410-F / 411-E / 411-F/412-E 417-A / 417-B/418-A	نقشه های مشتمل :
Total pop. (MAI):	38265	مجموع نفوس به اساس معلومات وزارت زراعت وآبیاری
Total Pop. (Wol):	13094	مجموع نفوس به اساس معلو ما ت وزارت داخله .
Year and basis for Wol. Pop.:	AA - 1958	سال واساس تخمین نفـــو س وزارت داخله (ولسوالی)
Total No. of villages according to Woleswal's list.	99 (80)	مجموع قریه هابا ساس معلومات وزارت داخله (ولسوالی)

Distribution of Vills. by Wol. Pop. size: **تقسیمات قریه ها باساس تعداد گروههای نفوس :**

	0—250	251—500	501—1000	1001 and above	Total
تعداد قریه No. of Villages:	78 (65)	19 (13)	3 (2)	-(-)	99 (80)
نفوس Population:	7388	4582	1324	-	13094

ولسوالی ـ علاقه‌داری شهـــرك

Woluswali-Alaqadari Shahrak

نمبرمسلسل Serial No.	اسم قریه Village Name		نفوس Population: معلومات وزارت زراعت‌وآبیاری MAI	نفوس Population: معلومات وزارت‌داخله Wol.	سمت‌وقوع قریه‌ازمرکز ولسوالی Dir. from Wol. Cent.	نمبر نقشه Map No.	ملاحظات Remarks
1	Leech	لیچ	200	77	N	411 C	
2	Paish Nawah	پیش ناوه	120	85	N	411 E	
3	Tagab Mazar	تگاب مزار	350	106	NW	411 E	
4	Murgha	مرغه	440	179	N	411 C	
5	Kundah Sokhta	کنده سوخته	220	171	N	411 E	
6	Kamenj	کمنج	900	425	N	411 C	
7	Ghok	غوك	600	469	NE	411 C	
	1.Yaka Sang	یکه سنگ	300	*	N	-	
	2.Ghok Gul	غوك گل	240	*	N	-	
	3.Beland Ghok	بلند غوك	750	*	N	-	
	4.Pye Kotal	پای کوتل	120	*	N	-	
8	Sar-i-Chashma	سرچشمه	740	349	E	411 E	
9	Oshan	اوشان	1750	750	NE	411 D	
10	Zerqn	زرقان	850	383	NE	-	
	1.Poy	پوی	*	*	-	411 D	
11	Beland Oshan	بلنداوشان	430	266	NE	-	
12	Istwa	استوه	420	243	NE	411 D	
13	Jam	جام	530	190	NE	411 C	
14	Shereeja	شریجه	310	108	N	411 C	
15	Gharak-i-Sufla	غارك سفلی	480	185	SE	411 F	
16	Dozdan	دزدان	-	93	SE	-	
	1.Dozdan-i-Ulya	دزدان‌علیا	150	*	SE	411 F	
	2.Dozdan-i-Sufla	دزدان‌سفلی	300	*	SE	-	

ولسوالی ـ علاقه‌داری شهرک
Woluswali-Alaqadari Shahrak

نمبر مسلسل Serial No.	اسم قریه Village Name		نفوس Population: معلومات وزارت زراعت‌وآبیاری MAI	نفوس Population: معلومات وزارت داخله Wol.	سمت‌وقوع قریه‌ازمرکز ولسوالی Dir. from Wol. Cent.	نمبر نقشه Map No.	ملاحظات Remarks
17	Tang Zoo (Tang Azoo)	تنگ زو (تنگ ا زو)	3000	179	W	411 E	
	1.Zard Nawah	زرد ناوه	*	*	-	411 E	
18	Jorah(Jadrah)	جوره (جدره)	210	257	NW	-	
19	Sarzoo	سرزو	250	118	N	411 C	
20	Dahak	دهك	220	67	NW	411 E	
21	Nasfanj	ناسفنج	650	207	NW	411 E	
22	Lashwa(Shawa)	لشوه یا شوه	150	66	W	411 E	
	1.Ab Rawa	اب روه	*	*	W	411 E	
23	Kohan Bāsta	کهن بسته	200	116	W	-	
24	Showrak	شورك	325	156	W	411 D	
25	Wajar(Waja)	واجر (واجه)	50	129	NW	-	
26	Hesarak	حصارك	220	142	NW	411 C	
27	Ghaldak-i-Ulya (Gharak-i-Ulya)	غلدك‌علیا (غارك علیا)	490	142	SE	411 D	
	1.Garm Abak	گرم ابك	*	*	-	411 F	
28	Safaid Arak (Safaid Lak)	سفید ارك یاسفید لاك	150	31	SE	411 F	
29	Qala-i-Ahan	قلعهٔ اهن	310	58	SE	411 F	
30	Hoot Broot	هوت‌بروت	950	176	E	411 F	
	1.Berenji	برنجی	*	*	-	411 F	
31	Sangi	سنگی	370	35	E	411 F	
32	Seerzar-i-Ulya	سیرزار علیا	450	101	E	412 E	
33	Seerzar-i-Sufla	سیرزار سفلی	380	124	E	-	

ولسوالی ـ علاقه‌داری شهرک

Woluswali-Alaqadari Shahrak

نمبرمسلسل Serial No.	اسم قریه Village Name		نفوس Population: معلومات وزارت زراعت‌وآبیاری MAI	نفوس Population: معلومات وزارت داخله Wol.	سمت‌وقوع قریه‌ازمرکز ولسوالی Dir. from Wol. Cent.	نمبر نقشه Map No.	ملاحظات Remarks
34	Chehel Gazi	چهل گزی	500	114	SE	411 F	
35	Jadariyan(Jawariyan)	جداریان (جواریان)	290	50	SE	-	
36	Qarqatak(Qorghatak)	قرقتك (قرغتك)	250	98	SE	-	
	1.Chashma-i-Surkh	چشمه سرخ	*	*	-	417 B	
37	Khwaja Gan	خواجه گان	800	279	NE	411 D	
38	Salmeen	سلمین	700	451	NE	411 D	
39	Tar Bulaq	تربلاق	500	72	E	411 F	
40	Chashma-i-Safaid	چشمه سفید	360	115	E	411 F	
41	Joy-i-Sabz	جوی سبز	400	79	S	411 F	
42	Shah Joye	شاه جوی	320	111	S	411 F	
43	Shahęedan	شهیدان	210	52	S	411 F	
44	Sar Malan	سرملان	450	277	SW	411 E	
45	Zanoo	زانو	400	165	SE	-	
46	Dhan-i-Cheh l Gazi	دهن‌چهل گزی	500	46	SE	-	
47	Garmab	گرماب	300	141	SE	411 F	
48	Ghajoorak	غجورك	600	112	SE	-	
	1.Nau Tala(Nau Qala)	نو تله (نو قلعه)	*	*	-	417 B	
49	Gardawlang	گرداولنگ	300	92	E	411 E	
50	Khwaja Noor (Khwaja Bor)	خواجه نور (خواجه بور)	450	125	S	417 A	
51	Band-i-Bor	بند بور	160	176	S	-	
52	Anja Ali Ghori	انجه علی غوری	270	351	S	417 B	

ولسوالی ـ علاقه‌داری شهرک

Woluswali-Alaqadari Shahrak

نمبر مسلسل Serial No.	اسم قریه Village Name	نفوس Population: معلومات وزارت زراعت و آبیاری MAI	نفوس Population: معلومات وزارت داخله Wol.	سمت وقوع قریه از مرکز ولسوالی Dir. from Wol. Cent.	نمبر نقشه Map No.	ملاحظات Remarks
	1.Surkhak سرخک	*	*	-	417 B	
53	Baid-i-Ghoriyan بید غوریان	210	30	S	417 A	
54	Zuhran-i-Mir Zada ظهران میرزاده	290	106	SE	417 A	
55	Zair Tangi-i-Bar Khol زیرتنگی برخول	310	63	E	411 F	
56	Karaiz-i-Shogan کاریز شوگان	1200	161	W	411 E	
57	Band Bor بند بور	210	70	S	-	
	1.Daiwal-i-Surkh دیوال سرخ	300	*	SE	411 A	
58	Kotah کوتاه	180	47	W	411 E	
59	Malmenj ملمنج	350	176	N	411 C	
	1.Siya Kala سیاه کله	130	*	NE	-	
60	Jelga-i-Mazar جلگهٔ مزار	1700	574	N	-	
	1.Barzaw بر زاو	*	*	-	-	
61	Ghar غار	890	238	N	411 D	
62	Ghal Mooshak غالموشک	1350	82	NE	411 B	
63	Sabz Zeyarat سبز زیارت	600	161	SE	411 F	
64	Sartaida(Sar Tashida) سرتائیده یا سر تاشیده)	320	72	S	417 B	
65	Ispuszoo اسپس زو	150	188	NW	411 E	
	1.Sar-i-Takht سر تخت	*	*	-	-	
66	Aagha Jan اغه جان	200	53	W	-	
	1.Falaizak فالیزک	*	*	-	411 E	
67	Qarghanoo قرغنو	90	24	E	411 F	

ولسوالی ـ علاقه‌داری شهرک
Woluswali-Alaqadari Shahrak

نمبر مسلسل Serial No.	اسم قریه Village Name		نفوس Population: معلومات وزارت زراعت وآبیاری MAI	نفوس Population: معلومات وزارت داخله Wol.	سمت وقوع قریه از مرکز ولسوالی Dir. from Wol. Cent.	نمبر نقشه Map No.	ملاحظات Remarks
	1.Siya Khak	سیاه خاك	*	*	-	-	
68	Shorabak	شورابك	50	314	S	411 E	
69	Karaiz-i-Moh'd Shah	کاریز محمد شاه	30	39	SE	-	
70	Faqir Abad	فقیراباد	400	174	S	411 E	
71	Masjed-i-Negar	مسجد نگار	700	162	S	411 E	
72	Berkhola	برخوله	210	284	E	411 F	
73	Bedan	بیدان	210	87	N	411 D	
74	Shabori	شاه بوری	200	22	W	-	
75	Dahan-i-Hessar	دهن حصار	250	127	W	411 E	
76	Samarghak	ثمرغك	450	159	NE	411 C	
77	Bibi Yan	بی بی یان	*	277	NE	411 D	
78	Hawz-i-Bangi	حوض بنگی	*	65	E	411 F	
79	Khara Sang	خره سنگ	*	124	S	411 F	
80	Karaiz-i-Is-haq	کاریز اسحاق	*	126	S	411 E	
81	Del-i-Pareeyan	دل پریان	500	-	NE	-	
82	Maza Sang	مزه سنگ	450	-	S	-	

معرفی مختصر و لسوالی ـعلاقه داری ساغر

Woluswali/Alaqadari Summary for SAGHAR

اسم ولسوالی / علاقه‌داری		نمبر کود		اسم مرکز	-
Woluswali Name:	-	Code No.:	-	Center Name:	-
Alaqadari Name	Saghar ساغر	Code No.	2703	Center Name	-

Area (Sq. Km.)	2771	مساحت (کیلو متر مربع)
Altitude of the MCD Center (m):	2100	ارتفاع مرکز ازسطح بحر (متر)
Lat. and Long. of the MCD center:	33° - 41′ N - 63°-51′ E	طول وعرض البلد مرکز
Inclusive Maps:	416 - A / 416 - B/ 417 - A 416 - C/ 416 - D/ 417 - C 416 - E	نقشه های مشتمل :
Total pop. (MAI):	15722	مجموع نفوس به اساس معلومات وزارت زراعت وآبیاری
Total Pop. (Wol):	6418	مجموع نفوس به اساس معلو ما ت وزارت داخله .
Year and basis for Wol. Pop.:	AA - 1958	سال واساس تخمین نفوس وزارت داخله (ولسوالی)
Total No. of villages according to Woleswal's list.	33 (30)	مجموع قریه هابا ساس معلومات وزارت داخله (ولسوالی)

Distribution of Vills. by Wol. Pop. size: **تقسیمات قریه ها باساس تعداد گروههای نفوس :**

	0—250	251—500	501—1000	1001 and above	Total
تعداد قریه No. of Villages:	23 (23)	8 (5)	2 (2)	- (-)	33 (30)
نفوس Population:	3402	1914	1102	-	6418

ولسوالی ـ علاقه‌داری ساغر

Woluswali-Alaqadari Saghar

نمبرمسلسل Serial No.	اسم قریه Village Name		نفوس Population: معلومات وزارت زراعت‌وآبیاری MAI	نفوس Population: معلومات وزارت داخله Wol.	سمت‌وقوع قریه‌ازمرکز ولسوالی Dir. from Wol. Cent.	نمبر نقشه Map No.	ملاحظات Remarks
1	Taitan	طیطان	1500	566	SE	416 B	
2	Tagab-i-Manak	تگاب مناك	400	123	SE	416 C	
3	Manak-i-Sufla	مناك سفلی	390	140	E	416 B	
4	Jarf	جرف	450	177	E	416 D	
5	Deh-i-Tajuddin	ده تاج الدین	1300	480	W	416 B	
6	Gawhar	گوهر	500	237	W	416 B	
7	Nedaye-i-Gawhar Tazri Gawhar	ندای گوهر (تزری گوهر)	200	77	W	416 D	
8	Deh Qazi	ده قاضی	1600	536	SW	416 B	
9	Deh Sheer	ده شیر	600	246	W	416 D	
10	Akhri(Akheri)	آخری	1000	414	W	416 D	
11	Tagab Baloochi	تگاب بلوچی	350	176	W	416 D	
12	Nala Zair Tangi	نله‌زیرتنگی	300	291	W	416 D	
	1.Lakhak	لاخك	40	*	W	416 C	
	2.Mir Ziyadi	میر زیادی	100	*	W	-	
	3.Ziri	زیری	200	*	W	-	
13	Sabaghan	صباغان	350	144	SW	416 D	
14	Jailan	جیلان	300	133	SW	416 D	
15	Asiya Sang (Aspiya Sang)	اسیا سنگ (اسپیا سنگ)	250	95	SW	416 D	
16	Hoti(Honi)	هوتی(هونی)	500	212	SW	416 D	
17	Nega	نگه	250	100	SW	416 D	
18	Manak-i-Ulya	مناك علیا	750	299	E	416 B	

ولسوالی ـ علاقه‌داری ساغر

Woluswali-Alaqadari Saghar

نمبرمسلسل Serial No.	اسم قریه Village Name	نفوس Population		سمت‌وقوع قریه‌ازمرکز ولسوالی Dir. from Wol. Cent.	نمبر نقشه Map No.	ملاحظات Remarks
		معلومات وزارت زراعت‌وآبیاری MAI	معلومات وزارت‌داخله Wol.			
19	Tarzi Sadat (Tezri Sadat) ترزی سادات (تزری سادات)	300	128	E	417A-B	
20	Abdokan آبدوکان	380	161	W	416 D	
21	Deh Lor ده‌لور	150	74	W	416 C	
22	Sholej(Solej) شولج (سولج)	500	209	W	416 C	
23	Agej(Agil) اگیل (اگج)	200	100	W	416 C	
24	Rubat رباط	300	145	W	416 C	
25	Daila دیله	120	69	W	416 C	
26	Marah مراح	500	229	W	416 D	
27	Jawaja Mirzadah جواجه میرزاده	882	430	NE	-	
28	Khair Kunak-i-Juwaja خیرکُنک جواجه	260	125	NE	-	
29	Kanan کنان	500	206	W	416 B	
30	Kushk کشك	240	96	W	416 B	
31	Shardi شردی	60	-	W	-	

معرفی مختصر ولسوالی ـ علاقه داری تولک

Woluswali/Alaqadari Summary for TOLAK

اسم ولسوالی / علاقه‌داری		نمبر کود		اسم مرکز	
Woluswali Name:	Tolak تولک	Code No.:	2704	Center Name:	-
Alaqadari Name	-	Code No.	-	Center Name	-

Area (Sq. Km.)	2956	مساحت (کیلو متر مربع)
Altitude of the MCD Center (m):	2250	ارتفاع مرکز ازسطح بحر (متر)
Lat. and Long. of the MCD center:	33°,58′ N - 63°,44′ E	طول وعرض البلد مرکز
Inclusive Maps:	410 - E/ 410 - F /411 - E 416 - A/ 416 - B/ 417 - A	نقشه های مشتمل :
Total pop. (MAI):	21050	مجموع نفوس به اساس معلومات وزارت زراعت وآبیاری
Total Pop. (Wol):	9362	مجموع نفوس به اساس معلومات وزارت داخله .
Year and basis for Wol. Pop.:	AA - 1968	سال واساس تخمین نفوس وزارت داخله (ولسوالی)
Total No. of villages according to Woleswal's list.	77 (59)	مجموع قریه هابا ساس معلومات وزارت داخله (ولسوالی)

Distribution of Vills. by Wol. Pop. size: **تقسیمات قریه ها باساس تعداد گروههای نفوس :**

	0—250	251—500	501—1000	1001 and above	Total
تعداد قریه No. of Villages:	52 (48)	20 (10)	5 (1)	- (-)	77 (59)
نفوس Population:	5210	3625	527		9362

ولسوالی ـ علاقه‌داری تولـــك

Woluswali-Alaqadari Tolak

نمبرمسلسل Serial No.	اسم قریه Village Name		نفوس Population: معلومات وزارت زراعت‌وآبیاری MAI	نفوس Population: معلومات وزارت‌داخله Wol.	سمت‌وقوع قریه‌ازمرکز ولسوالی Dir. from Wol. Cent.	نمبر نقشه Map No.	ملاحظات Remarks
1	Sar Darah	سر دره	120	80	W	416 B	
2	Takhreed	تخرید	600	104	N	-	
3	Khushkak	خشکك	300	48	N	416 B	
4	Chashma-i-Surkhak (Chashma-i-Surkhak Sar Darah)	چشمهٔ سرخك (چشمه‌سرخك سر دره)	350	40	NW	416 B	
5	Rubat-i-Guzar	ربـاط گزر	420	32	NW	410 F	
6	Chashma-i-Kham (Chashma-i-Makh)	چشمه خم چشمه مخ	200	56	NW	410 F	
7	Dahan Kabootar Khan	دهن‌کبوترخان	600	311	SW	416 B	
	1.Kabootar Khan	کبوتر خان	160	*	SW	416 B	
8	Shorab	شوراب	200	246	SW	416 B	
9	Sang-i-Masheena	سنگ مشینه	1200	527	SW	416 B	
	1.Andarash	اندراش	100	*	SW	416 B	
	2.Magul	ماگل	110	*	SW	416 B	
	3.Darah-i-Magas	دره‌ٔ مگس	200	*	W	416 B	
	4.Marghzar	مرغزار	50	*	NW	416 B	
10	Khakcha	خاکچه	600	210	SW	416 B	
11	Iskeewan	اسکیوان	240	335	SW	416 B	
	1.Sarab Iskeewan	سراب اسکیوان	360	*	SE	-	
12	Chashma-i-Miran	چشمهٔ میران	270	125	S	416 B	
13	Kadro	کا درو	1230	115	S	416 B	
14	Khwaja Seemin	خواجه سیمن	1220	96	E	416 B	

ولسوالی ـ علاقه‌داری تولک

Woluswali-Alaqadari Talak

نمبرمسلسل Serial No.	اسم قریه Village Name		نفوس Population: معلومات وزارت زراعت‌وآبیاری MAI	نفوس Population: معلومات وزارت‌داخله Wol.	سمت‌وقوع قریه‌ازمرکز ولسوالی Dir. from Wol. Cent.	نمبر نقشه Map No.	ملاحظات Remarks
15	Khushkar	کشـــکر	160	79	E	416 B	
16	Sang Kar	سنگ کر	200	127	SE	416 B	
17	Sang Khalq	سنگ‌خلق	1450	232	SE	416 B	
18	Ushtur Abad (Astar Abad)	اشتر اباد (استر اباد)	250	121	E	-	
	1.Rubat Zai	رباط زائی	130	*	NE	410 F	
19	Guldan	گلدان	600	126	E	416 B	
20	Gazak(Gazak-i-Char Rah)	گزک (گزک چارراه)	1330	258	NE	410 F	
21	Daroona(Daroonaee)	درونه (درونئی)	1400	166	NE	410 F	
22	Sar Qol	سر قل	130	48	NE	410 F	
23	Abshekan	ابشکـــن	250	246	NE	410 F	
	1.Dahan Zargi	دهن زرگی	300	*	NE	-	
24	Dahan Rubat-i-Khwaja	دهن‌رباط‌خواجه	120	85	S	416 B	
25	Warqa-i-Jawaja	ورقهٔ جواجه	300	454	S	416 B	
26	Gawkash	گاو کش	100	406	E	-	
27	Zarqa	زرقا	70	61	NW	-	
28	Kotah	کوتاه	200	433	NW	410 F	
	1.Dahan Kotah	دهن کوتاه	40	*	N	-	
29	Marghzar Zai (Marghzaye Daee)	مرغزار زائی (مرغزای دائی)	50	243	N	410 F	
30	Balooch	بلوچ	100	106	N	410 F	
31	Tagab wa Ushnan (Taqaw Ashtan)	تگاب واُشنان (تگاو اشنان)	50	277	NW	410 F	

ولسوالی ـ علاقه‌داری تو لـــك

Woluswali-Alaqadari Tolak

نمبرمسلسل Serial No.	اسم قریه Village Name	نفوس Population: معلومات وزارت زراعت‌وآبیاری MAI	نفوس Population: معلومات وزارت‌داخله Wol.	سمت‌وقوع قریه‌ازمرکز ولسوالی Dir. from Wol. Cent.	نمبر نقشه Map No.	ملاحظات Remarks
	1.Dar Band-i-Hazarah(Dara-i-Hazarah) در بند هزاره (دره هزاره)	150	*	NW	410 F	
	2.Benafshan Gazak (Benafshaw Gazak) بنفشان گزك (بنفشاو گزك)	600	*	NW	410 F	
32	Khwaja Baimar (Khwaja Sayardye) خواجه بیمار (خواجه‌صیار دای)	30	62	NW	410 F	
33	Khawaja Jang-i-Jaye Khwaja خواجه‌جنگ جای خواجه	180	155	SE	416 B	
34	Chahar Rah چهارراه	70	448	E	-	
	1.Nalo نالو	*	*	SE	416 B	
	2.Char Khana چار خانه	85	*	E	416 B	
	3.Awyan-i-Chahar Rah(Adyan-i-Char Rah) اویان‌چهار راه (ادیان چار راه)	70	*	E	410 F	
	4.Sang-i-Warasta سنگ ورسته	125	*	NE	-	
35	Khwaja Sar Khameen خواجه سرخمین	200	38	S	-	
36	Nehala-i-Chahar Rah نهاله چهارراه	170	14	NE	-	
37	Taht-i-Tolak تحت‌تولك	400	199	Centre	416 B	
	1.Khwaja-ha خواجه ها	420	*	W	416 B	
38	Tangi Nabat تنگی نبات	160	70	N	410 F	
39	Khameen Khwaja خمین خواجه	50	125	SW	416 B	
40	Klor Dai(Klor Dari) کلور داي (کلور دري)	130	88	N	410 F	
41	Qandi قندی	120	61	N	410 F	
42	Soofi-ha صوفی ها	150	62	NW	410 F	

ولسوالی ـ علاقه‌داری تو لـــك

Woluswali-Alaqadari Tolak

نمبرمسلسل Serial No.	اسم قریه Village Name		نفوس Population: معلومات وزارت زراعت‌وآبیاری MAI	نفوس Population: معلومات وزارت‌داخله Wol.	سمت‌وقوع قریه‌ازمرکز ولسوالی Dir. from Wol. Cent.	نمبر نقشه Map No.	ملاحظات Remarks
43	Darband-i-Gazak	دربند گزك	150	178	NW	410 F	
44	Mashkola	مشکوله	200	90	NW	410 F	
45	Reesh Buzan	ریش بزان	220	186	NW	410 F	
46	Kujaee Darah (Kuja-ee Dai)	کجائی ـ دره (کجائی دای)	300	285	NW	410 F	
	1.Karaiz Dai	کاریز دای	*	*	N	-	
47	Kushk Amin Dai	کشك‌امین‌دای	70	64	NW	410 F	
	1.Raizan	ریزان	*	*	N	-	
48	Shaj(shakh)	شاج (شاخ)	100	108	N	410 E	
49	Ghar Dai	غار دای	80	64	N	-	
50	Ispi Farz (Ispi Seh Farz)	اسپی فرز (اسپی سه فرز)	*	181	N	-	
51	Lahrak Dai	لهرك دای	*	121	N	-	
52	Sam Sangi (Sam Langi)	سم سنگی (سم لنگی)	*	72	N	-	
53	Khwaja Murad-i-Ganji(Khwaja Murad)	خواجه مراد گنجی (خواجه‌مراد)	*	62	NW	410 F	
54	Guloo Gaw	گلو گاو	*	88	N	410 F	
55	Dai Hazara(Dai)	دای هزاره (دای)	*	161	N	410 F	
56	Dastasak	دستاسك	*	64	N	410 F	
57	Oqab Khana	عقاب خانه	*	72	E	416 B	
58	Kohna Char Rah (Kohna)	کهنه چار راه (کهنه)	*	33	E	410 F	
59	Zargi	زرگی	1000	418	N	-	
60	Sairak	سیرك	60	-	N	-	

معرفی مختصر و لسوالی ـعـلاقـه دار ی تـمور ه

Woluswali/Alaqadari Summary for TAYWARAH

اسم ولسوالی / علاقه‌داری		نمبر کود		اسم مر کز	
Woluswali Name:	Taywarah تمور ه	Code No.:	2705	Center Name:	-
Alaqadari Name	-	Code No.	-	Center Name	-

Area (Sq. Km.)	2921	مساحت (کیلو متر مربع)
Altitude of the MCD Center (m):	2150	ارتفاع مرکز ازسطح بحر (متر)
Lat. and Long. of the MCD center:	33°, 31′ N - 64°, 25′ E	طول وعرض البلد مر کز
Inclusive Maps:	417 - A / 417 - B 416 - D/417 - C/ 417 - D 417 - E/ 417 - F	نقشه های مشتمل :
Total pop. (MAI):	28305	مجموع نفوس به اساس معلومات‌وزارت زراعت وآبیاری
Total Pop. (Wol):	19668	مجموع نفوس به اساس معلو ما ت وزارت داخله .
Year and basis for Wol. Pop.:	AA - 1958	سال واساس تخمین نفـــو س وزارت داخله (ولسوالی)
Total No. of villages according to Woleswal's list.	79 (46)	مجموع قریه هابا ساس معلومات وزارت داخله (ولسوالی)

Distribution of Vills. by Wol. Pop. size: **تقسیمات قریه ها باساس تعداد گروههای نفوس :**

	0—250	251—500	501—1000	1001 and above	Total
تعداد قریه No. of Villages:	17 (14)	24 (15)	37 (16)	1 (1)	79 (46)
نفوس Population:	1860	5703	10952	1153	19668

ولسوالی ـ علاقه‌داری تیوره

Woluswali-Alaqadari Taywara

نمبرمسلسل Serial No.	اسم قریه Village Name	نفوس Population: معلومات وزارت زراعت‌وآبیاری MAI	نفوس Population: معلومات وزارت‌داخله Wol.	سمت‌وقوع قریه‌ازمرکز ولسوالی Dir. from Wol. Cent.	نمبر نقشه Map No.	ملاحظات Remarks
1	Zeh Nau Roze زه نو روز	1100	609	W	417 C	
2	Yakhan Quba Wa Awbaidak یخن قبه و اوبیدگ	-	481	W	-	
	1.Yakhan یخن	900	*	W	417 C	
	2.Quba قبه	190	*	W	-	
	3.Awbaidak اوبیدك	110	*	W	417 C	
3	Yagin wa Waras یگین‌و ورث	-	414	W	-	
	1.Yagin یگین	450	*	W	417 C	
	2.Waras ورث	150	*	W	-	
4	Raghmesht راغمشت	120	113	W	417 C	
5	Zard Baid(zar Baid) زرد بید (زربید)	900	561	W	417 C	
6	Seen سین	400	194	W	417 C	
7	Warja ورجه	420	291	NW	417 C	
8	Asparman(Asfer Khan) اسپرمان (اسفر خان)	130	927	NW	-	
	1.Largha Saib-i-Talkh لارغه سیب تلخ	400	*	W	417 C	
	2.Larogha لاروغه	350	*	W	417 C	
	3. Khuzbagak حزبه گك	280	*	NW	417 C	
	4.Yorma یورمه	320	*	NW	417 C	
9	Paye Hessar پای حصار	-	578	NW	-	
	1. Paye Hessar پایحصار	650	*	NW	-	
	2.Sar Tangi سرتنگی	500	*	NW	417 D	
10	Zargarak Wa Dahan Ab زرگرك ودهن اب	-	200	NW	-	

ولسوالی ـ علاقه‌داری تیوره

Woluswali-Alaqadari Taywara

نمبرمسلسل Serial No.	اسم قریه Village Name		نفوس Population: معلومات وزارت زراعت‌وآبیاری MAI	نفوس Population: معلومات وزارت‌داخله Wol.	سمت‌وقوع قریه‌ازمرکز ولسوالی Dir. from Wol. Cent.	نمبر نقشه Map No.	ملاحظات Remarks
	1.Dahan Ab	دهن‌اب	200	*	NW	-	
	2.Zargarak	زرگرك	210	*	NW	417 C	
11	Ulutoo	اُلتو	250	100	E	-	
12	Chashma-i-Khoon-i-Sar Pang	چشمه‌خونی سر پنگ	120	423	E	-	
	1.Dahan Tangi-i-Sar Ping	دهن تنگی سر پنگ	400	*	E	417 D	
	2.Sar Pankur-i-Siyah	سر پنکر سیاه	220	*	E	417 D	
13	Guldoom	گلدوم	150	72	SE	-	
14	Pushkaran	پشکران	990	505	S	417 D	
	1.Chahar Dar	چهار در	*	*	-	-	
15	Surkh Dewar	سرخ‌دیوار	620	335	SE	417 D	
16	Yaman	یامان	1200	610	SE	417 D	
17	Gharak	غارك	700	431	SE	417 D	
18	Otaye	اوتای	250	156	NW	417 C	
19	Kharang	خرنگ	900	475	SE	417D	
20	Joy Faqir	جوی فقیر	200	86	SE	-	
21	Mula Ala	ملا علا	350	197	W	417 C	
22	Chashma-i-Miran	چشمه میران	110	46	N	417 C	
	1.Naye Safaid	نای سفید	*	*	-	-	
23	Jawz Chadar	جوز چادر	550	287	SE	417 C	
24	Zerani	زیرنی	900	668	S	-	
25	Lal-i-Surkh-i-Bayen	لعل سرخ باین	400	86	E	417 C	

ولسوالی ـ علاقه‌داری تیوره

Woluswali-Alaqadari Taywara

نمبرمسلسل Serial No.	اسم قریه Village Name		نفوس Population: معلومات وزارت زراعت‌وآبیاری MAI	نفوس Population: معلومات وزارت‌داخله Wol.	سمت‌وقوع قریه‌ازمرکز ولسوالی Dir. from Wol. Cent.	نمبر نقشه Map No.	ملاحظات Remarks
26	Yakhan Ulya (Yakhan Ulya-i-Narmi Soor)	یخن علیا (یخن علیا نرمی سور)	600	289	E	417 D	
27	Deh Taye	ده تای	1000	779	NW	417 C	
28	Galiko Saadat Bayen Zeh Afghan	گلیکو سعادت باین‌زه‌افغان	420	856	NE	-	
	1.Soofi (Safaid Arak)	صوفی (سفید ارک)	300	*	NE	417 C	
29	Dahan-i-Yakhan Ulya Wa Soor	دهن یخن‌علیا و سور	600	623	E	417 C	
	1.Sang-i-Miyan Ab	سنگ‌میان آب	100	*	NE	417 D	
	2.Joy Soorakh	جوی سوراخ	70	*	E	-	
	3.Soor Soorakh	سور سوراخ	550	*	SE	-	
30	Samochak	سموچك	300	112	NE	417 D	
31	Lal-i-Surkh Kor Siyah	لعل سرخ کورسیاه	300	130	E	417 C	
32	Sar Sabad	سر سبد	920	472	E	417 D	
	1.Dahan-i-Sar Sabad	دهن‌سر سبد	130	*	E	-	
33	Saibak	سیبك	450	178	SE	417 D	
34	Qochi (Kor Siyah-i-Qochi)	قوچی (کورسیاه قوچی)	230	921	E	417 D	
	1.Koyan-i-Sar Siyah ya Kor Siyah	کویان‌سرسیاه یا کورسیاه)	120	*	E	-	
	2.Pusht Tangi-i-Sar Pang	پشت‌تنگی سرپنگ	150	*	E	417 D	
35	Khwaja Ganjan	خواجه گنجان	350	190	E	-	
36	Noorak	نورك	25	438	E	417 D	

ولسوالی ـ علاقه‌داری تیوره

Woluswali-Alaqadari Taywara

نمبر مسلسل Serial No.	اسم قریه Village Name		نفوس Population معلومات وزارت زراعت و آبیاری MAI	معلومات وزارت داخله Wol.	سمت وقوع قریه از مرکز ولسوالی Dir. from Wol. Cent.	نمبر نقشه Map No.	ملاحظات Remarks
	1.Zabar Tangi Noorak	زبر تنگی نورک	280	*	E	417 D	
37	Shaikh Layee (Ana Saadat wa	شیخ لائی (انه سعادتو تیمنی)	90	902	SW	417 C	
	1.Panj Cheragh	پنجچراغ	140	*	SW	-	
	2.Warayeen	وراعین	140	*	S	-	
	3.Kharmin	خرمین	280	*	S	-	
	4.Kali	کالی	100	*	SW	417 E	
	5.Saray Kusha Bani(Bali)	سرای کشه بانی (بالی)	100	*	SW	-	
38	Zirgak	زیرگک	400	377	SW	417 C	
39	Darzab-i-Nili wa Khanzada	درزاب نیلی و خانزاده	-	570	SW	-	
	1.Mahala-i-Darzab	محله درزاب	150	*	SW	417 E	
40	Sang-i-Luch	سنگ لچ	300	437	SW	417 E	
41	Ustowan	استوان	900	587	SW	417 E	
42	Taywara(Taht-i-Taywara-i-Khwaja Ghar)	تیوره (تحت تیوره خواجه غار)	1200	1153	Centre	417 C	
43	Ashuqan wa Parjamlan	عاشقان و پرجملان	700	546	NW	417 C	
	1.Pushtayee	پشتائی	400	*	NW	417 C	
	2.Parchamdan	پرچمدان	300	*	NW	-	
44	Kaj Joy	کج جوی	-	270	-	-	
45	Pashwarah	پشوره	-	283	-	-	

ولسوالی ـ علاقه‌داری تیوره

Woluswali-Alaqadari Taywara

نمبرمسلسل Serial No.	اسم قریه Village Name	نفوس Population: معلومات وزارت زراعت‌وآبیاری MAI	نفوس Population: معلومات وزارت‌داخله Wol.	سمت‌وقوع قریه‌ازمرکز ولسوالی Dir. from Wol. Cent.	نمبر نقشه Map No.	ملاحظات Remarks
46	Asfoor(Asfoor Malik-Qarya) اسفور (اسفور ملك قریه)	-	710	W	-	
47	Warayeen Pahlawan وراعین پهلوان	120	-	S	-	

معرفی مختصر و لسوالی ـعـلاقـه دار ی لعل و سرجنگل

Woluswali/Alaqadari Summary for LAL-O- SAR JANGAL

اسم ولسوالی / علاقه‌داری		نمبر کود		اسم مرکز	
Woluswali Name:	~~Lal-o-Sarjangal~~ لعل و سرجنگل	Code No.:	2706	Center Name:	-
Alaqadari Name	-	Code No.	-	Center Name	-

Area (Sq. Km.)	5115	مساحت (کیلو متر مربع)
Altitude of the MCD Center (m):	2800	ارتفاع مرکز ازسطح بحر (متر)
Lat. and Long. of the MCD center:	34° 30′ N - 66° 16′ E	طول وعرض البلد مرکز
Inclusive Maps:	406 - F /501 - E 412 - B/ 507-A/ 507 -B 412 - D/ 507 -C/ 507 -D 412 - F/ 507 -E/ 507 -F	نقشه های مشتمل :
Total pop. (MAI):	24227	مجموع نفوس به اساس معلومات وزارت زراعت وآبیاری
Total Pop. (Wol):	17652	مجموع نفوس به اساس معلو ما ت وزارت داخله .
Year and basis for Wol. Pop.:	KA - 1958	سال واساس تخمین نفـو س وزارت داخله (ولسوالی)
Total No. of villages according to Woleswal's list.	444 (414)	مجموع قریه هابا ساس معلومات وزارت داخله (ولسوالی)

Distribution of Vills. by Wol. Pop. size: **تقسیمات قریه ها باساس تعداد گروههای نفوس :**

	0—250	251—500	501—1000	1001 and above	Total
تعداد قریه No. of Villages:	441 (412)	2 (2)	- (-)	- (-)	444 (414)
نفوس Population:	16952	700	-	-	17652

ولسوالی ـ علاقه‌داری لعل و سرجنگل

Woluswali-Alaqadari Lal-o-Sar Jangal

نمبرمسلسل Serial No.	اسم قریه Village Name		نفوس Population. معلومات وزارت زراعت‌وآبیاری MAI	معلومات وزارت‌داخله Wol.	سمت‌وقوع قریه‌ازمرکز ولسوالی Dir. from Wol. Cent.	نمبر نقشه Map No.	ملاحظات Remarks
1	Sar Bughundi Sar Jangal	سربغندی‌سرجنگل	40	51	N	507 C	
2	Nau Joy	نو جوی	50	92	N	507 A	
3	Sang Pulak	سنگ پلك	40	54	N	507 A	
4	Sokhta Ghaifanak (Sokhta Ghofnana)	سوخته‌غیفانك سوخته‌غفنانه	35	48	N	507 A	
5	Khwaja Josh	خواجه جوش	89	52	NE	507 D	
6	Babaji Sar Kamran	بابه جی سرکامران	40	51	NE	507 C	
7	Teka Ghal-i-Joqulak	تکه غال جو قلك	35	9	N	507 C	
8	Dahan. Saqaba-i-Joqulak	دهن سقابه‌ٔ جو قلك	-	*	-	-	Independent Village
9	Sar Gharak-i-Sar Jangal	سرغارك سرجنگل	40	24	NE	507 C	
10	Nawai Arg	نوی ارگ	60	29	NE	507 C	
11	Qala-i-Nau Roghani Qol	قلعه نو روغنی قل	30	35	E	-	
12	Awrak-i-Roghani Qol(Awrak-i-Sufla)	اورك روغنی قل (اورك‌سفلی)	62	33	E	-	
13	Nau Awraka-i-Sar Jangal(Nau Awrak)	نو اورکه سرجنگل (نو اورك)	80	48	E	-	
14	Kajak-i-Ghaifanak (Kajak-i-Sufla-i-Ghayfanak)	کجك غیفانك (کجك سفلی غیفانك)	25	24	N	-	
15	Nau Utaq-i-Sar Jangal	نو اطاق سرجنگل	40	47	N	507 C	
16	Haygal-i-Sufla	هیگل سفلی	100	93	N	-	
17	Sheena Siyah Knwala	شینه سیاه خوله	60	43	N	-	

ولسوالی ـ علاقه‌داری لعل وسرجنگل

Woluswali-Alaqadari Lal-o-Sar Jangal

نمبرمسلسل Serial No.	اسم قریه Village Name		نفوس Population: معلومات وزارت زراعت‌وآبیاری MAI	نفوس Population: معلومات وزارت‌داخله Wol.	سمت‌وقوع قریه‌ازمرکز ولسوالی Dir. from Wol. Cent.	نمبر نقشه Map No.	ملاحظات Remarks
18	Siyah Chashma	سیاه چشمه	25	21	SE	-	
19	Geero-i-Sar Asiyagak (Gerdi wa Siyagak)	گیرو سر اسیاگک گردی‌وسیاگک	20	49	N	-	
20	Qala-i-Qatlash (Qala-i-Fasash)	قلعه قتلش (قلعه‌فسش)	35	43	N	-	
21	Qala-i-Sar Asiyagak	قلعه سراسیاگک	10	62	N	-	
22	Karah Sar Jangal	کره سرجنگل	30	17	N	507 A	
23	Shah Malik	شاه ملك	13	1	N	507 A	
24	Zardi Sar Asiya Gak	زردی سراسیاگك	22	78	N	-	
25	Qala-i-Sar Asia Gak	قلعهٔ سراسیاگك	25	62	N	-	
26	Dangak	دنگك	40	67	N	-	
27	Sar-i-Pul-i-Lakhak(Sar-i-Pul-i-Siyalakhak)	سرپل سیا لخك (سرپل لخك)	40	23	N	-	
28	Dahan-i-Char Asiyab	دهن‌چاراسیاب	60	88	N	507 C	
29	Sar Boghundi Safaidab	سر بغندی‌سفیداب	28	17	N	-	
30	Zair Qash-i-Safaidab	زیر قاش سفیداب	40	1	N	507 A	
31	Geero Safaidab	گیرو سفیداب	24	31	N	-	
32	Shaikh Nawa-i-Safaidab	شیخ ناوه سفیداب	29	29	N	507 A	
33	Jar-i-Afghanan	جر افغانان	23	17	N	507 A	
34	Sheena-i-Safaidab	شینه سفیداب	42	28	N	507 A	
35	Sang Parah	سنگ پاره	35	18	N	507 A	

ولسوالی ـ علاقه‌داری لعل وسرجنگل

Woluswali-Alaqadari Lal-o-Sar Jangal

نمبرمسلسل Serial No.	اسم قریه Village Name	نفوس Population: معلومات وزارت زراعت‌وآبیاری MAI	نفوس Population: معلومات وزارت‌داخله Wol.	سمت‌وقوع قریه‌ازمرکز ولسوالی Dir. from Wol. Cent.	نمبر نقشه Map No.	ملاحظات Remarks
36	Samail-i-Qatlash (Samail-i-Sar Jangal) سمیل سرجنگل (سمیل قتلش)	60	17	N	-	
37	Chalawak-i-Sufla (Chalawak-i-Qatlash) چلاوک سفلی (چلاوک قتلیش)	70	55	N	507 C	
38	Tazar(Tazar Qatlash) تزار (تزار قتلش)	30	40	N	507 C	
39	Dahan Boom-i-Kamran دهن بوم کامران	18	16	N	507 C	
40	Bala-i-Koh بالای کوه	20	12	N	-	
41	Malmorak Kushk مال مورک کشک	30	50	N	507 C	
42	Zaghcha Khan زاغچه خان	25	26	N	507 C	
43	Noor Maghan نور مغان	29	28	N	-	
44	Shaikh Naw-i-Kushkak شیخ ناو کشکک	60	24	N	-	
45	Dahan Gharak wa Chalawak Shahr دهن‌غرک و چلاوک شهر	*	42	NE	-	
	1.Chalwak Shahr چلاوک شهر	18	*	NE	-	
	2.Dahan Gharak دهن غرک	27	*	NE	507 C	
46	Sar Sang Khalil Sar Jangal سرسنگ‌خلیل سرجنگل	42	43	NE	-	
47	Shini Chapari Qol شینی چپری قل	260	37	NE	507 C	
48	Chapari Qol-i-Ulya چپری قل علیا	110	98	NE	-	
49	Karaiz Abak (Karaiz Shahr) کاریز ابک (کاریز شهر)	12	9	NE	-	
50	Sangtoo Sar Jangal سنگتو سرجنگل	80	58	NE	507 C	

ولسوالی ـ علاقه‌داری لعل وسرجنگل

Woluswali-Alaqadari Lal-o-Sar Jangal

نمبرمسلسل Serial No.	اسم قریه Village Name	نفوس Population: معلومات وزارت زراعت وآبیاری MAI	نفوس Population: معلومات وزارت داخله Wol.	سمت وقوع قریه ازمرکز ولسوالی Dir. from Wol. Cent.	نمبر نقشه Map No.	ملاحظات Remarks
51	Gardanak Geero-i-Sar Jangal گردنك گیرو سرجنگل	82	97	NE	507 C	
52	Rogani Gul-i-Sufla روغنی گل سفلی	33	33	NE	-	
53	Sar Jelaw Garak سرجلوگرك	26	16	NW	507 C	
54	Qash Safaid Ab قاش سفیداب	27	40	N	507 C	
55	Baikh Sang Shahr بیخ سنگ شهر	18	14	N	507 C	
56	Naw Asman ناواسمان	19	20	NE	507 C	
57	Dahan Nau Naika دهن نو نیکه	16	31	NE	507 C	
58	Wata Poor-i-Sar Jangal Shahr وته پور سرجنگل شهر	27	19	NE	-	
59	Safaid Raig سفید بیگ	32	21	NE	-	
60	Dahan Sang-i-Khalil-i-Sufla دهن سنگ خلیل سفلی	28	34	NE	507 C	
61	Qala-i-Shahr قلعهٔ شهر	35	35	NE	-	
62	Manjo Shahr منجو شهر	40	35	NE	507 C	
63	Nau Shukoor نو شکور	20	12	NW	-	
64	Dahan Taka Ghal-i Sar Jangal دهن تکه غال سرجنگل	100	106	NW	507 C	
65	Kharah Sang خره سنگ	22	40	NW	-	
66	Dahan-i-Kola Sang دهن کوله سنگ	32	25	NW	-	
67	Dahan-i-Nau Miyana دهن نومیانه	29	32	NW	-	
68	Kola Shafa Baig کوله شفابیگ	70	80	NW	-	
69	Chashma-i-Siyah چشمهٔ سیاه	40	33	NW	412 D	
70	Shah Ghaghak شاه غاغك	55	70	NW	412 D	

ولسوالی ـ علاقه‌داری لعل وسرجنگل

Woluswali-Alaqadari Lal-o-Sar Jangal

نمبرمسلسل Serial No.	اسم قریه Village Name		نفوس Population: معلومات وزارت زراعت‌وآبیاری MAI	نفوس Population: معلومات وزارت‌داخله Wol.	سمت‌وقوع قریه‌ازمرکز ولسوالی Dir. from Wol. Cent.	نمبر نقشه Map No.	ملاحظات Remarks
71	Qash Teka Ghal-i-Sar Jangal	قاش تکه غال سرجنگل	90	85	NW	-	
72	Khokushta-i-Sufla	خوکشته سفلی	110	54	NE	507 D	
73	Nau Kami-i-Kho Kushta	نوکمی خوکشته	27	24	E	-	
74	Gharak-i-Kamran (Gharak)	غارك کامران (غارك)	12	5	NE	507 C	
75	Warahoo-i-Sufla (Warahoo)	وراهو سفلی (وراهو)	28	22	NE	507 C	
76	Sarwar Ahoo (Sardar Ahoo)	سر وراهو (سردار اهو)	19	13	NE	-	
77	Kar Mazar-i-Sar Jangal	کر مزار سرجنگل	30	29	NE	507 C	
78	Gardolang-i-Sar Jangal	گردولنگ سرجنگل	80	74	NW	-	
79	Dangalak-i-Shah Bunyad(Dangalak-i-Sar Jangal)	دنگلك شاه بنیاد (دنگلك سر جنگل)	25	67	N	507 A	
80	Siyah Khwala-i-Sar Jangal	سیاه خوله سر جنگل	420	53	NW	-	
81	Kho Kushta-i-Ulya (Kho Kushta)	خوکشته علیا (خوکشته)	60	29	E	507 D	
82	Sar Band	سر بند	-	19	-	-	
	1.Sar Band-i-Ulya	سربند علیا	65	*	NE	-	
	2.Sar Band-i-Sufla	سربند سفلی	50	*	NE	507 D	
83	Safaid Sang	سفید سنگ	50	16	NE	-	
84	Mul Taigh(Nail Taigh)	مل تیغ (نیل تیغ)	25	10	NE	-	

ولسوالی ـ علاقه‌داری لعل وسرجنگل

Woluswali-Alaqadari Lal-o-Sar Jangal

نمبرمسلسل Serial No.	اسم قریه Village Name	نفوس Population: معلومات وزارت زراعت‌وآبیاری MAI	نفوس Population: معلومات وزارت‌داخله Wol.	سمت‌وقوع قریه‌ازمرکز ولسوالی Dir. from Wol. Cent.	نمبر نقشه Map No.	ملاحظات Remarks
85	Band Qala-i-Sar Jangal بند قلعهٔ سر جنگل	30	14	NE	-	
86	Shahi-i-Sar Jangal (Shahi) شاهی سر جنگل (شاهی)	90	30	NE	507 D	
87	Surkh Joy-i-Safaid Chashma (Surkh Joy) سرخ جوی سفید چشمه (سرخ جوی)	40	3	SE	412 D	
88	Jala Sar Jawqol جله سرجوقول	45	60	SW	-	
89	Siyah Sang-i-Jaw Qol Lal سیاه سنگ‌جوقول لعل	53	6	SW	507 C	
90	Paish Band-i-Jaw Qol پیش بند جو قول	40	40	SW	507 D	
91	Jazeera-i-Jaw Qol (Jazeera) جزیره جوقول (جزیره)	35	31	SW	507 C	
92	Wari Maish(Warisheen) واری‌میش (وارشین)	25	24	SW	507 C	
93	Mal Morak Jaw Qol مال مورك جو قول	40	25	SW	-	
94	Pam-i-Sufla پام سفلی	60	71	SW	507 C	
95	Pam-i-Ulya پام علیا	40	44	SW	-	
96	Pakhal Jaw Qol پخل جو قول	60	67	SW	507 C	
97	Takht-i-Mazar-i-Kerman تخت مزارکرمان	70	70	E	507 C	
98	Dara-i-Kerman درهٔ کرمان	50	13	E	-	
99	Faraman Kerman (Farash) فرامان کرمان (فراش)	40	18	E	507 C	
100	Chambar Qala-i-Kerman چمبرقلعهٔ کرمان	30	8	E	-	
101	Nau Jaw-i-Kerman نو جو کرمان	70	17	E	507 C	

ولسوالی ـ علاقه‌داری لعل وسرجنگل

Woluswali-Alaqadari Lal-o-Sar Jangal

نمبرمسلسل Serial No.	اسم قریه Village Name	نفوس Population: معلومات وزارت زراعت‌وآبیاری MAI	نفوس Population: معلومات وزارت‌داخله Wol.	سمت‌وقوع قریه‌ازمرکز ولسوالی Dir. from Wol. Cent.	نمبر نقشه Map No.	ملاحظات Remarks
102	Paish Band-i-Kerman پیش‌بند کرمان	20	40	NE	507 C	
103	Jangalak-i-Kerman جنگلک کرمان	140	27	NE	507 D	
104	Nau Ghola-i-Kerman نو غوله کرمان	25	16	NE	507 D	
105	Sar Teka Ghal سرتکه غال	150	107	NW	507 C	
106	Jalaso-i-Musafer جله‌سو مسافر	80	29	SW	-	
107	Khook Kushta (Khook Kushta-i-Jaw Qol) خوک کشته (خوک کشته جوقول)	50	37	SW	507 C	
108	Ali-Qurban ال قربان	45	104	SW	-	
109	Acha Bazar اچه بازار	80	39	SW	507 C	
110	Kaj Naw کج ناو	30	9	SW	507 C	
111	Dahan-i-Saqaba دهن سقابه	80	24	SW	507 C	
112	Siyah Chashma wa Nau Robah سیاه چشمه و نو روباه	-	12	E	-	
	1. Siyah Chashma-i-Sufla سیاه‌چشمه سفلی	40	*	NE	507 C	
113	Daiwalak-i-Ulya دیوالک علیا	50	12	SE	507 C	
114	Khoshkija-i-Kerman خشکچه کرمان	180	176	E	-	
115	Siyah Khaki-i-Kerman سیاه خاکی کرمان	60	58	E	507 D	
116	Tamboor-i-Kerman تمبور کرمان	90	41	E	507 C	
117	Sharistan-i-Kerman شارستان کرمان	38	19	E	507 D	
118	Abtoo-i-Kerman ابتو کرمان	40	30	E	-	

ولسوالی ـ علاقه‌داری لعل وسرجنگل

Woluswali-Alaqadari Lal-o-Sar Jangal

نمبرسلسل Serial No.	اسم قریه Village Name		نفوس Population: معلومات وزارت زراعت‌وآبیاری MAI	نفوس Population: معلومات وزارت‌داخله Wol.	سمت‌وقوع قریه‌ازمرکز ولسوالی Dir. from Wol. Cent.	نمبر نقشه Map No.	ملاحظات Remarks
119	Naw Ghojar-i-Kerman	نو غوجر کرمان	55	54	E	507 D	
120	Dahan Qomaghi-i-Kerman	دهن قومغی کرمان	32	35	E	-	
121	Notori-i-Kerman	نو توری کرمان	60	21	E	507 D	
122	Sang-i-Soorakh	سنگ سوراخ	33	35	E	507 E	
123	Nau Ghelcha	نو غلچه	120	18	S	507 C	
124	Khushkak	خشکک	15	12	S	-	
125	Gandah Joye Talkhak(Gandah Joy)	گنده جوی تلخک (گنده جوی)	160	35	S	507 C	
126	Siya Chashma-i-Talkhak(Siya Chashma)	سیاه چشمه تلخک (سیاه‌چشمه)	30	17	S	-	
127	Chahardehi-i-Ulya	چهاردهی علیا	15	24	S	507 C	
128	Jalso Talkhak (Jalso)	جلسو تلخک (جلسو)	18	5	S	507 C	
129	Miyana Talla-i-Talkhak	میانه تاله تلخک	45	7	S	-	
130	Nawai Joye (Nau Joye)	نوی جوی (نوجو)	25	9	S	412 D	
131	Sharestan-i-Qolani Tal	شارستان قولانی تل	80	54	SW	507 C	
132	Ab Bareek-i-Sar Jangal	اب باریک سر جنگل	50	63	N	507 C	
133	Sokhtagi	سوختگی	30	13	N	507 C	
134	Baikh Sang	بیخ سنگ	15	27	N	507 C	
135	Qala-i-Qhaifanak	قلعهٔ غیفانک	40	79	N	507 C	

ولسوالی ـ علاقه‌داری لعل وسرجنگل

Woluswali-Alaqadari Lal-o-Sar Jangal

نمبرمسلسل Serial No.	اسم قریه Village Name	نفوس Population: معلومات وزارت زراعت‌وآبیاری MAI	نفوس Population: معلومات وزارت داخله Wol.	سمت‌وقوع قریه‌ازمرکز ولسوالی Dir. from Wol. Cent.	نمبر نقشه Map No.	ملاحظات Remarks
136	Dahan Shorabak دهن شورابك	20	36	N	507 C	
137	Qarya-i-Chel (Cheli Sar Jangal) قریه چل (چلی سر جنگل)	50	67	N	507 C	
138	Sang-i-Zard سنگ زرد	60	152	N	-	
139	Munar-i-Sar Jangal(Munar-i-Sar Shorabak) منار سر شورابك منار سرجنگل	40	32	N	-	
140	Gor Ghalak-i-Ulya wa Sufla (Ghor Ghalak-ha) گورغالك علیا و سفلی (گور غالك ها)	85	88	N	507 C	
141	Rashk-i-Talkhak رشك تلخك	50	66	SE	-	
142	Shorabak-i-Talkhak (Shorabak) شورابك‌تلخك (شورابك)	20	16	SE	-	
143	Kata Darakht كته درخت	30	35	SE	507 C	
144	Paye-Boom-i-Talkhak(Paye Boom) پای بوم تلخك (پای بوم)	35	21	SE	507 C	
145	Sar Bughundi-i-Zar Yafta سر بغندی زر یافته	25	15	SE	-	
146	Kohna Deh-i-Zaryafta Talkhak کهنه ده زریافته تلخك	30	22	SE	-	
147	Dast-i-Rast-i-Zaryafta دست راست زر یافته	30	5	SE	507 C	
148	Dast-i-Chap-i-Zaryafta دست‌چپ زر یافته	35	25	SE	507 C	
149	Saiwak-i-Talkhak سیوك تلخك	60	47	S	507 C	
150	Noomyana-i-Sar Jangal Wachi Qol (Noom Pana-i-Sar Jangal) نومیانه سرجنگل (نومپانه‌سر جنگل وچی قول)	100	75	E	-	

ولسوالی ـ علاقه‌داری لعل وسر جنگل

Woluswali-Alaqadari Lal-o-Sar Jangal

نمبرمسلسل Serial No.	اسم قریه Village Name	نفوس Population: معلومات وزارت زراعت‌وآبیاری MAI	نفوس Population: معلومات وزارت‌داخله Wol.	سمت‌وقوع قریه‌ازمرکز ولسوالی Dir. from Wol. Cent.	نمبر نقشه Map No.	ملاحظات Remarks
151	Ustayan-i-Sar Jangal استایان‌سرجنگل	60	53	NE	507 C	
152	Nau wa Tar (Nau Do Tar) نو وتاز (نو دوتار)	30	22	NE	507 C	
153	Talatoo-i-Sar Jangal(Talatoo) تاله تو سرجنگل	250	89	NE	507 C	
154	Abak Shahr-i-Sar Jangal ابک‌شهر سر جنگل	30	33	NE	507 C	
155	Deh Paitab-i-Sar Jangal ده پیتاب سر جنگل	50	45	NE	-	
156	Sar Toap-i-Sufla سر توپ سفلی	50	22	NE	507 D	
157	Dahan Shor Qol دهن شور قل	40	31	E	-	
158	Kohna Deh-i-Sar Jangal کهنه ده سرجنگل	50	17	E	507 D	
159	Sokhta-i-Sar Jangal سوخته سرجنگل	45	32	E	507 D	
160	Jar Surkh-i-Sar Jangal جر سرخ سرجنگل	-	31	N	-	
	1.Jar Surkh-i-Mirza Ali جر سرخ میرزاعلی	35	*	N	-	
	2.Jar Surkh-i-Ali Panah جر سرخ علی پناه	30	*	N	-	
	3.Jar Surkh-i-Mohammad Eessa جر سرخ محمد عیسی	40	*	N	-	
161	Jar Surkh-i-Char Asiyab جر سرخ چاراسیاب	16	18	N	-	
162	Paish Band-i-Siya Lakhak پیش بند سیاه لخک	15	21	N	-	
163	Siya Lakhak سیاه لخک	12	40	N	507 C	
164	Deh Dawoud ده داود	15	10	N	507 C	

ولسوالی ـ علاقه‌داری لعل وسرجنگل

Woluswali-Alaqadari Lal-o- Sar Jangal

نمبرمسلسل Serial No.	اسم قریه Village Name		نفوس Population: معلومات وزارت زراعت‌وآبیاری MAI	نفوس Population: معلومات وزارت‌داخله Wol.	سمت‌وقوع قریه‌ازمرکز ولسوالی Dir. from Wol. Cent.	نمبر نقشه Map No.	ملاحظات Remarks
165	Siyah Sang-i-Safaid Chashma	سیاه سنگ سفید چشمه	35	16	SW	-	
166	Sangar-i-Sar Jangal	سنگر سرجنگل	250	54	NW	-	
167	Talkhak-i-Nau Balla Gunbad	تلخك نوبالا گنبد	35	20	NS	-	
168	Sar Kajak-i-Ghafanak	سر کجك غفانك	40	79	N	507 C	
169	Deh Jaafar(Deh Jaafar-i-Sar Jangal)	ده جعفر (ده جعفر سرجنگل)	135	48	N	507 A	
170	Siya Boomak-i-Kerman	سیاه بومك کرمان	70	46	N	507 D	
171	Kharzari-i-Kerman	خار زاری کرمان	30	40	E	-	
172	Zard Sang	زرد سنگ	10	27	NW	507 C	
173	Kantal Too	کنتل تو	30	*	N	-	Indep.
174	Qash Kerman	قاش‌کرمان	40	21	E	-	Village
175	Tala Too-i-Kerman	تاله توی‌کرمان	20	37	E	-	
176	Sar Bughundi-i-Qolan	سربغندی‌قولان	60	24	SW	507 C	
177	Sar Dasht(Sar Dasht-i-Qolani)	سردشت (سردشت قولانی)	50	11	SW	507 C	
178	Nawai Qadam Qolani	نوی‌قدم‌قولانی	55	31	SW	507 C	
179	Dahan Qolani	دهن‌قولانی	100	30	EW	507 C	
180	Manjo Noorghana (Manjo)	منجو نورغنه (منجو)	80	44	E	507 C	
181	Deh Paitab-i-Sufla(Deh Paitab)	ده پیتاب (ده پیتاب سفلی) (ده پیتاب)	18	40	N	507 C	

ولسوالی ـ علاقه‌داری لعل وسرجنگل

Woluswali-Alaqadari Lal-o-Sar Jangal

نمبرمسلسل Serial No.	اسم قریه Village Name		نفوس Population: معلومات وزارت زراعت‌وآبیاری MAI	نفوس Population: معلومات وزارت داخله Wol.	سمت‌وقوع قریه‌ازمرکز ولسوالی Dir. from Wol. Cent.	نمبر نقشه Map No.	ملاحظات Remarks
182	Paye Kotal-i-Manjo	پای کوتل منجو	90	51	NW	507 C	
183	Deh Kalan-i-Manjo	ده کلان منجو	40	89	N	507 C	
184	Qala-i-Ghulamak	قلعهٔ غلامك	390	146	N	507 A	
185	Sar Ghulamak	سرغلامك	60	32	N	507 A	
186	Dahan Ghulamak	دهن غلامك	50	40	N	-	
187	Sar Tala-i-Sar Jangal	سرتاله سرجنگل	100	47	NE	507 D	
188	Munar-i-Char Asiyab	منار چاراسیاب	-	69	N	-	
	1.Munar-i-Dar Khana-i-Asiyab	منار درخانه‌اسیاب	80	*	N	507 C	
	2.Munar-i-Sufla	منار سفلی	60	*	N	507 C	
189	Char Asiyab	چاراسیاب	80	88	N	507 C	
190	Shahristan-i-Sar Jangal	شهرستان‌سر جنگل	50	17	NE	507 D	
191	Siyah Chashma-i-Sar Jangal	سیاه چشمه سرجنگل	70	32	NE	507 D	
192	Sheen Shor Qol	شینه شور قل	40	27	E	507 D	
193	Surkh Sang	سرخ سنگ	50	30	NE	507 D	
194	Nawai Lashkar (Noor Shakar)	نوی لشکر(نور شکر)	45	39	NE	507 C	
195	Hawz-i-Sar Jangal	حوض سرجنگل	30	11	E	507 E	
196	Sarband-i-Sar Jangal	سربند سرجنگل	80	19	E	-	
197	Gamab	گماب	50	49	E	507 F	
198	Deh-i-Mir Ali	ده میرعلی	150	86	NE	507 D	

ولسوالی ـ علاقه‌داری لعل وسرجنگل

Woluswali-Alaqadari Lal-o-Sar Jangal

نمبرمسلسل Serial No.	اسم قریه Village Name	نفوس Population: معلومات وزارت زراعت‌وآبیاری MAI	نفوس Population: معلومات وزارت داخله Wol.	سمت‌وقوع قریه‌ازمرکز ولسوالی Dir. from Wol. Cent.	نمبر نقشه Map No.	ملاحظات Remarks
199	Mushki مشکی	65	25	NE	507 C	
200	Rashk-i-Noorgha (Ashk Lal) رشك نورغه (اشك‌لعل)	100	37	NE	507 C	
201	Dahan Nawai Noorgha د هن نوی نورغه	50	32	E	507 C	
202	Khosh Nau-i-Noorgha wa Dahan Khosh Nau خوش‌نو نورغه و د هن‌خوش‌نو	-	58	E	-	
	1.Khosh Nau خوش‌نو	100	*	E	507 C	
203	Mohammad Qadam محمد قدم	-	60	E	-	
	1.Qala-i-Moh'd Qadam قلعه‌محمد قدم	25	*	E	507 C	
	2.Nau Abad Qala-i-Moh'd Qadam نواباد قلعه‌محمد قدم	40	*	E	-	
	3.Siyah Chashma-i-Ulya سیاه‌چشمهٔ علیا	29	26	E	507 C	
204	Kandoogak کندوگك	70	34	S	507 C	
205	Joye Badal جوی بدل	50	43	W	507 C	
206	Sar Surkhak-i-Talkhak سر سرخك تلخك	-	[illegible]	-	-	
	1.Sar Surkhak-i-Miyana سر سرخك‌میانه	20	*	S	507 C	
	2.Sar Surkhak-i-Ulya سر سرخك علیا	20	*	S	507 C	
207	Sar-war Borgoach (Sardari Koch) سروار بورگوچ (سرداری‌کوچ)	10	14	S	507 C	
208	Sar Qorjak-i-Talkhak (Sargho Charak) سرقوچرك تلخك (سرغو چرك)	20	9	S	507 C	

ولسوالی ـ علاقه‌داری لعل وسرجنگل

Woluswali-Alaqadari Lal-o-Sar Jangal

نمبرمسلسل Serial No.	اسم قریه Village Name	نفوس Population: معلومات وزارت زراعت‌وآبیاری MAI	نفوس Population: معلومات وزارت‌داخله Wol.	سمت‌وقوع قریه‌ازمرکز ولسوالی Dir. from Wol. Cent.	نمبر نقشه Map No.	ملاحظات Remarks
209	Jam Dad-i-Talkhak (Jam Dad-i-Dast-i-Chap) جمع داد تلخك (جمع داد دستچپ)	15	60	S	507 E	
210	Duhmashan دهمشان	10	14	S	507 C	
211	Kajaki Zaryafta Talkhak(Kajaki Zair-i-Darakht) کجکی زیردرخت (کجکی زریافته تلخك)	25	5	S	-	
212	Zair Darakht-i-Talkhak(Zair-i-Darakht) زیر درخت تلخك (زیر درخت)	30	18	S	-	
213	Kajaki Dahan-i-Ghocharak کجکی دهن غوچرك	15	15	S	-	
214.	Dahan Ghocharak دهن غوچرك	40	18	S	507 C	
215	Darak-i-Safaid Chashma درك‌سفید چشمه	50	15	S	-	
216	Masjed-i-Paitab-i Safaid Chashma (Masjed Paitab) مسجد پیتاب سفید چشمه (مسجد پیتاب)	60	15	S	-	
217	Siyako Siya Sang-i-Safaid Chashma (Siyah Koat-i-Safaid Chashma) سیاه‌کوه‌سیاه سنگ سفید چشمه (سیاه‌کوت سفید چشمه)	42	36	S	-	
218	Khalk-i-Safaid Chashma خلك سفید چشمه	38	15	S	-	
219	Nau Shora-i-Safaid Chashma نوشوره‌سفید چشمه	85	4	S	-	
220	Jalso Safaid Chashma جلسوسفید چشمه	90	19	S	-	
221	Hawz-i-Safaid Chashma حوض سفید چشمه	-	27	-	-	
	1.Hawz-i-Ulya حوض علیا	5	*	S	-	
	2.Hawz-i-Sufla حوض سفلی	100	*	S	-	

ولسوالی ـ علاقه‌داری لعل وسرجنگل

Woluswali-Alaqadari Lal-o-Sar Jangal

نمبرمسلسل Serial No.	اسم قریه Village Name	نفوس Population: معلومات وزارت زراعت‌وآبیاری MAI	نفوس Population: معلومات وزارت‌داخله Wol.	سمت‌وقوع قریه‌ازمرکز ولسوالی Dir. from Wol. Cent.	نمبر نقشه Map No.	ملاحظات Remarks
222	Kata Darakht-i-Talkhak کته درخت تلخک	40	39	SE	507 C	
223	Nawai Ghaljan نوی غلجن	30	18	SE	-	
224	Khushkak-i-Talkhak (Khushkak) خشکک تلخک (خشکک)	25	12	SE	-	
225	Nawai Fateh Talkhak (Nawai Fateh) نوی فتح تلخک (نوی فتح)	80	25	SE	507 C	
226	Safaid Baid-i-Talkhak سفید بید تلخک	85	19	SE	507 E	
227	Chahardah Sufla-i-Talkhak چهارده سفلی تلخک	40	24	SE	-	
228	Shaikh-i-Nau Koon Gaw شیخ نو کون گاو	45	28	S	507 E	
229	Sar Bughund-i-Sang-i-Shandeh (Qala-i-Sang-i-Shandah) سربغندی سنگ شانده (قلعهٔ سنگ‌شانده)	40	37	W	-	
230	Sar Nau Sang-i-Shandah) سرنو سنگ شانده	35	25	W	-	
231	Siyah Sang-i-Sar Jangal(siyah Sang) سیاه سنگ سرجنگل (سیاه سنگ)	62	10	W	412 D	
232	Tamboorak-i-Kerman(Tamboorak) تمبورک کرمان (تمبورک)	140	48	E	507 D	
233	Safaid Daiwar-i-Kerman(Safaid Daiwar) سفید دیوار (سفید دیوارکرمان)	100	35	E	-	
234	Deh Sayedan-i-Kerman(Deh Sayedan) ده سیدان‌کرمان (ده سیدان)	28	17	E	507 C	
235	Baresh Tokalak (Tawakalak) بارش توکلک	100	74	E	507 C	

ولسوالی ـ علاقه‌داری لعل وسرجنگل

Woluswali-Alaqadari Lal-o-Sar Jangal

نمبرمسلسل Serial No.	اسم قریه Village Name	نفوس Population: معلومات وزارت زراعت‌وآبیاری MAI	نفوس Population: معلومات وزارت‌داخله Wol.	سمت‌وقوع قریه‌ازمرکز ولسوالی Dir. from Wol. Cent.	نمبر نقشه Map No.	ملاحظات Remarks
236	Moosh Khurdah-i-Lal(Moosh Khurdah) موش خورد لعل (موشرخورده)	82	25	E	507 C	
237	Dahan Safarak (Dahan Boom) دهن سفرك (دهن بوم)	35	9	S	507 C	
238	Ghar Sang wa Tar (Ghar Sang wa Sar) غار سنگ و تار غارسنگ‌وسار	140	18	S	-	
239	Zangi Dad(Rangi Dad) زنگی داد (رنگی داد)	14	*	NE	-	Independ Village
240	Shaikh Sangak شیخ سنگك	26	51	NE	-	
241	Siyah Sang-i-Nawagha (Siyah Sang) سیاه‌سنگ نواغه (سیاه سنگ)	30	24	NE	507 C	
242	Shaikh Nau Moh'd-i-Talkhak شیخ نومحمد تلخك	30	16	S	-	
243	Sangak-i-Sangar (Sangak) سنگك سنگر (سنگك)	30	6	S	-	
244	Abparan-i-Talkhak (Abdara-i-Talkhak) ابپران تلخك (ابدره تلخك)	18	18	S	-	
245	Miyana Dasht-i-Talkhak میانه دشت تلخك	32	5	S	-	
246	Sar Bughundi Mahmood-i-Talkhak Daimoshan(Bughundi Talkhak) سر بغندی محمود تلخك دیموشان (بغندی تلخك)	15	22	S	-	
247	Wata Poor-i-Mohmood Talkhak(Wata Poor) وته پور (وته پور) محمود تلخك	12	10	S	-	
248	Pusht-i-Qala پشت قلعه	18	8	S	-	
249	Dahan Surkhak-i-Mahmood Talkhak دهن‌سرخك محمود تلخك	-	28	S	-	
	1.Dahan Surkhak-i-Sufla دهن‌سرخك سفلی	26	*	S	507 D	

ولسوالی ـ علاقه‌داری لعل وسر جنگل

Woluswali-Alaqadari Lal-o-Sar Jangal

نمبرمسلسل Serial No.	اسم قریه Village Name	نفوس Population: معلومات وزارت زراعت‌وآبیاری MAI	نفوس Population: معلومات وزارت‌داخله Wol.	سمت‌وقوع قریه‌ازمرکز ولسوالی Dir. from Wol. Cent.	نمبر نقشه Map No.	حظات Remark
	2.Dahan Surkhak-i Ulya دهن سرخك علیا	19	*	S	507 D	
250	Sar Surkhak-i-Sufla سر سرخك سفلی	40	35	S	-	
251	Jaw Qolak Wa Dahan Jaw Qolak جو قولك ودهن جو قولك	-	88	W		
	1.Jaw Qolak جو قولك	160	*	W	507 C	
252	Qala-i-Chaka قلعه چکه	25	49	SW	507 C	
253	Nau Bareek نو باریك	50	27	NE	507 C	
254	Jar Badal جربدل	100	67	NE	-	
255	Kaji Mazar-i-Safaid Chashma (Kaji Mazar) کجی مزار سفید چشمه (کجی مزار)	100	24	SW	507 C	
256	Nau Rah-i-Safaid Chashma(Nau Rah) نوراه سفید چشمه (نوراه)	40	23	SW	507 C	
257	Miyana Deh-i-Safaid Chashma (Miyana Deh) میانه ده سفید چشمه (میانه‌ده)	50	13	SW	507 C	
258	Siyah Khak-i-Ulya Safaid Chashma (Siyah Khak-i-Ulya) سیاه خاك علیا سفید چشمه (سیاه‌خاك علیا)	82	9	SW	-	
259	Zar Yafta-i-Shahi زر یافته شاهی	31	8	NE	507 D	
260	Abak Shahi ابك‌شاهی	36	24	NE	507 D	
261	Shaiga شیگه	25	9	NE	-	
262	Shaikh Sang شیخ سنگ	-	21	NE	-	
	1.Shaikh Sang-i-Ulya شیخ سنگ علیا	40	*	E	-	
	2.Shaikh Sang-i-Sufla شیخ سنگ‌سفلی	20	*	E	-	

ولسوالی ـ علاقه‌داری لعل وسرجنگل
Woluswali-Alaqadari Lal-o-Sar Jangal

نمبرمسلسل Serial No.	اسم قریه Village Name		نفوس Population: معلومات وزارت زراعت‌وآبیاری MAI	نفوس Population: معلومات وزارت‌داخله Wol.	سمت‌وقوع قریه‌ازمرکز ولسوالی Dir. from Wol. Cent.	نمبر نقشه Map No.	ملاحظات Remarks
263	Qala-i-Roghan Qol	قلعهٔ روغن قول	30	33	E	-	
264	Ab Qol-i-Roghan Qol	اب قول روغن قول	35	17	E	507 D	
265	Sheng-i-Roghan Qol	شینگ روغن‌قول	22	37	E	-	
266	Nau Joy-i-Roghan Qol	نو جوی روغن‌قول	18	18	E	-	
267	Shahrestan-i-Roghan Qol	شهرستان روغن‌قول	25	23	E	507 C	
268	Siyah Kharak	سیاه خارك	45	45	NW	412 D	
269	Siyah Sang-i-Sar Jangal (Siyah Sang)	سیاه سنگ سر جنگل (سیاه سنگ)	15	10	NW	507 C	
270	Dahan Ali Baig	دهن‌علی بیگ	140	38	NW	412 D	
271	Baigh Ali Sufla Sar Jangal	بیگ‌علی سفلی سر جنگل	150	70	NW	507 C	
	1.Baig Ali Ulya	بیگ علی علیا	180	*	NW	412 D	
272	KolaAli Baig (Kola Koor)	کوله علی بیگ (کوله کور)	12	25	NW	-	
273	Sarkushkak-i-Sar Jangal (Sarkushkak-i-Sayedan)	سرکشك سرجنگل (سرکشك سیدان)	90	122	NW	507 C	
274	Jar Surkh-i-Sokhta	جر سرخ سوخته	50	13	NW	-	
275	Daiw Koah	دیو کوه	220	79	NW	-	
276	Masjed-i-Geero Safaid Chashma (Masjed-i-Geero)	مسجد گیرو سفید چشمه (مسجد گیرو)	40	14	S	507 C	

ولسوالی ـ علاقه‌داری لعل وسرجنگل

Woluswali-Alaqadari Lal-o-Sar Jangal

نمبرمسلسل Serial No.	اسم قریه Village Name	نفوس Population: معلومات وزارت زراعت‌وآبیاری MAI	نفوس Population: معلومات وزارت‌داخله Wol.	سمت‌وقوع قریه‌ازمرکز ولسوالی Dir. from Wol. Cent.	نمبر نقشه Map No.	ملاحظات Remarks
277	Qashi Safaid Chashma قاش سفید چشمه	50	12	S	-	
278	Khar Baid Koon Gaw (Khar Baid) خاربید کون گاو (خاربید)	65	11	S	507 C	
279	Sheenay Ulya Koon-i Gaw(Sheenay Ulya) شینی علیا کون‌گاو (شینی علیا)	60	10	S	-	
280	Sheena Baldi-i-Safaid Chashma(Shnay Sufla) شینه بلدی سفید-چشمه (شنی سفلی)	72	20	S	507 C	
281	Dahan Koon Gaw دهن کون‌گاو	30	39	S	507 C	
282	Shaikh Nau Koon Gaw-i-Talkhak شیخ نو کون‌گاو تلخک	40	35	S	507 C	
283	Khagak خگـک	150	95	NW	507 C	
284	Pushta Manjo پشته منجو	120	13	NW	-	
285	Gul Panja (Qol Panja) گل‌پنجه (قل پنجه)	35	37	NW	-	
286	Dahan Manjo-i-Sar Jangal دهن منجو سر جنگل	110	56	NW	507 C	
287	Dahan Daiwalak دهن‌دیوالك	180	72	NW	507 C	
288	Manjogak منجو گك	60	57	NW	507 C	
289	Mir Hazaran میر هزاران	80	97	NW	-	
290	Nazeran ناظران	60	81	NW	507 C	
291	Sar Lashkaraki-i-Miyana Lal سرلشکرکی میانه لعل	150	50	E	412 D	
	1.Sar Shakaraki سرشکرکی	-	*		-	
292	Deh Paitab (Deh Paitab-i Dahan Qursi Lal-i-Ulya) ده پیتاب (ده پیتاب دهن‌قرسی لعل علیا)	350	51	SE	507 C	

ولسوالی ـ علاقه‌داری لعل وسرجنگل

Woluswali-Alaqadari Lal-o-Sar Jangal

نمبرمسلسل Serial No.	اسم قریه Village Name		نفوس Population		سمت‌وقوع قریه‌ازمرکز ولسوالی Dir. from Wol. Cent.	نمبر نقشه Map No.	ملاحظات Remarks
			معلومات وزارت زراعت‌وآبیاری MAI	معلومات وزارت‌داخله Wol.			
293	Kogak(Kola Gak)	کوگک (کوله‌گک)	200	48	NW	507 C	
294	Nawai Jalal Lal-i-Ulya	نوی جلال لعل‌علیا	90	19	SE	507 C	
295	Sar Kushk-i-Sar Jangal	سرکشک سر جنگل	130	112	N	-	
296	Hakht Abad	هخت‌اباد	90	22	N	507 C	
297	Qala-i-Kushkak	قلعه‌کشکک	200	96	N	507 C	
298	Zard Sang	زرد سنگ	90	27	E	507 D	
299	Chagari Too	چگری تو	92	29	N	507 C	
300	Dahan Zanboor Khan	دهن‌زنبورخان	150	56	NE	507 C	
301	Sar Toop-i-Ulya	سرتوپ علیا	120	32	NE	507 C	
302	Siyah Farukh-i-Kerman	سیاه فرخ کرمان	90	15	E	507 D	
303	Deh Paitab-i-Kerman	ده پیتاب کرمان	50	20	E	-	
	1.Deh Paitab-i-Sufla	ده پیتاب سفلی	20	*	Centre	507 C	
304	Bad Asiyab	باد اسیاب	50	21	W	412 D	
305	Qorugh Lal-i-Sufla	قورغ لعل سفلی	60	50	W	-	
306	Qalacha-i-Ulya	قلعچه علیاء	60	23	W	507 C	
307	Bariki Lal-i-Sufla	باریکی لعل سفلی	200	106	SW	-	
308	Miyana Boom	میانه بوم	25	27	SW	507 C	
309	Sayano Lal-i-Ulya	سیانولعل علیاء	60	28	S	412 D	

ولسوالی ـ علاقه‌داری لعل وسرجنگل

Woluswali-Alaqadari Lal-o-Sar Jangal

نمبرمسلسل Serial No.	اسم قریه Village Name	نفوس Population: معلومات وزارت زراعت‌وآبیاری MAI	نفوس Population: معلومات وزارت‌داخله Wol.	سمت‌وقوع قریه‌ازمرکز ولسوالی Dir. from Wol. Cent.	نمبر نقشه Map No.	ملاحظات Remarks
310	Baeed Nau Lal-i-Ulya(Baeed Nau-i-Qolani) بعید نو لعل علیا (بعید نو قولانی)	80	16	SW	507 C	
311	Noor Qadam (Nara Qadam) نورقدم (نری قدم)	56	1	SW	-	
312	Qarabaghi-i-Ulya wa Sufla, Wacha Bazar قرباغی‌علیاو سفلی واچه‌بازار	-	73	SW	-	
	1.Qara Baghi قره باغی	300	*	SW	507 C	
313	Sar Saqaba سر سقابه	400	89	S	507 C	
314	Haft Nawor-i-Sar Chashma هفت‌ناورسرچشمه	50	9	S	507 C	
315	Hesar Lal-i-Ulya Qala-i-Hesar حصار لعل علیا وقلعهٔ حصار	-	24	-	-	
	1.Hesar Lal حصار لعل	65	*	SE	507 C	
316	Qala-i-Moh'd Qadam قلعهٔ محمد قدم	52	60	SE	507 C	
317	Qala-i-Shakaraki Lal-i-Ulya قلعه شکرکی لعل علیا	73	38	SE	507 C	
318	Dahan Boom دهن بوم	63	16	E	507 C	
319	Nau Bazak-i-Kerman نوبازك کرمان	55	29	E	507 C	
320	Hesar-i-Kerman حصار کرمان	82	33	E	507 C	
321	Dahan Munjo دهن منجو	60	56	N	507 C	
322	Sar Bughundi-i-Munjo-i-Sar Jangal سربغندی منجو سرجنگل	40	106	N	507 C	
323	Chabal Nau Jaw Sar Jangal چبل نوجو سر جنگل	62	67	N	507 C	
324	Nau Jo(Nawai Joyi-Ghabghank) نوجو (نوی جو غبغنك)	290	54	N	507 C	

ولسوالی ـ علاقه‌داری لعل وسر جنگل

Woluswali-Alaqadari Lal-o-Sar Jangal

نمبرمسلسل Serial No.	اسم قریه Village Name		نفوس Population: معلومات وزارت زراعت‌وآبیاری MAI	نفوس Population: معلومات وزارت‌داخله Wol.	سمت‌وقوع قریه‌ازمرکز ولسوالی Dir. from Wol. Cent.	نمبر نقشه Map No.	ملاحظات Remarks
325	Baig Ali-i-Ulya	بیگ علی علیا	92	70	N	-	
	1.Baig Ali Sufla	بیگ علی سفلی	120	*	NW	-	
326	Dahan Lak Sang	دهن لک سنگ	90	6	W	412 D	
327	Mukhtar(Mukhtar Sar Jangal)	مختار(مختار سر جنگل)	25	5	W	412 D	
328	Wazi	وزی	50	42	NW	507 C	
329	Khalifa	خلیفه	92	77	NW	507 C	
330	Sar-i-Sang Wazgana Joy	سر سنگ وزگنه جوی	20	56	W	-	
331	Baid Nau(Baid Nau-i-Lal)	بید نو(بید نولعل)	50	31	W	507 C	
332	Garmzad(Karamzar Lal)	گرم زد (کرم‌زار لعل)	150	111	W	-	
333	Bariki(Bariki Lal)	باریکی (باریکی لعل)	100	106	W	507 C	
334	Alah Too	الله تو	200	219	W	507 C	
335	Pam Hussain	پام حسین	20	11	W	507 C	
336	Sokhta-i-Sufla (Sokhta-i-Sufla Lal)	سوخته سفلی (سوخته‌سفلی لعل)	30	46	W	507 C	
337	Shaikh Sangak-i-Sang Shandah	شیخ سنگک سنگ شانده	40	51	W	412 D	
338	Sar Sughundi-i-Sang-i-Shandha	سرسغندی سنگ شانده	30	37	W	-	
339	Kushk-i-Ulya wa Sufla	کشک علیا و سفلی	100	86	W	-	
340	Dalak Lal	دلک لعل	150	95	W	412 D	

ولسوالی ـ علاقه‌داری لعل وسر جنگل

Woluswali-Alaqadari Lal-o-Sar Jangal

نمبرمسلسل Serial No.	اسم قریه Village Name		نفوس Population: معلومات وزارت زراعت‌وآبیاری MAI	نفوس Population: معلومات وزارت‌داخله Wol.	سمت‌وقوع قریه‌ازمرکز ولسوالی Dir. from Wol. Cent.	نمبر نقشه Map No.	ملاحظات Remarks
341	Gurgak	گرگک	209	119	W	412 D	
342	Garmab-i-Sufla	گرماب سفلی	300	448	W	412 D	
343	Garmab-i-Ulya	گرماب علیا	200	150	W	412 D	
344	Sahib-i-Ikhtiyar Lal	صاحب اختیار لعل	170	83	W	-	
345	Nau Qabrestan Lal	نوقبرستان لعل	150	105	W	507 C	
346	Sar Sokhta Sar Jangal	سر سوخته سرجنگل	200	170	NW	507 C	
347	Dahan Sokhta-i-Sar Jangal	دهن‌سوخته سرجنگل	80	100	W	507 C	
348	Nau-i-Abdula	نو عبد الله	50	73	W	507 C	
349	Yakhak-i-Lal	یخک‌لعل	150	144	W	507 C	
350	Jangalak-i-Lal	جنگک لعل	50	40	W	507 C	
351	Sheberak	شبرک	200	101	W	507 C	
352	Shahrestan	شهرستان	60	54	W	507 C	
353	Chashma-i-Padshah	چشمه پادشاه	30	30	W	-	
354	Paitab-i-Shor	پیتاب شور	100	72	W	507 C	
355	Barikak-i-Ulya	باریکک علیا	80	149	W	507 C	
356	Baisarak-i-Sufla-Lal	بی سرک سفلی‌لعل	200	80	W	507 C	
357	Wazgata Joye	وزگته جوی	60	24	W	507 C	
358	Sar-i-Kola Sang (Kola Sang)	سرکوله سنگ (کوله سنگ)	30	16	W	-	
359	Qezel(Qezel-i-Sar Jangal)	قزل (قزل سر جنگل)	250	252	W	507 C	
360	Sar Kaichak-i-Sar Jangal	سرکیچک سر جنگل	40	60	W	-	

ولسوالی ـ علاقه‌داری لعل وسرجنگل

Woluswali-Alaqadari Lal-o-Sar Jangal

نمبرمسلسل Serial No.	اسم قریه Village Name	نفوس Population: معلومات وزارت زراعت‌وآبیاری MAI	نفوس Population: معلومات وزارت داخله Wol.	سمت‌وقوع قریه‌ازمرکز ولسوالی Dir. from Wol. Cent.	نمبر نقشه Map No.	ملاحظات Remarks
361	Qalacha-i-Sufla-i-Lal قلعچه سفلی لعل	80	61	W	507 C	
362	Qarya-i-Kushkak-i-Ulya Lal قریه‌کشکک علیا لعل	100	75	W	-	
363	Sokhta-i-Ulya-i-Lal سوخته علیا لعل	100	32	W	507 C	
364	Qalacha-i-Ulya-i-Lal قلعچه علیالعل	80	48	W	507 D	
365	Daiwalak (Daiwalak Sufla) دیوالك (دیوالك سفلی)	40	24	W	507 C	
366	Bariki-i-Sufla (Barikak-i-Lal-i-Sufla) باریکی سفلی (باریکك لعل سفلی)	200	14	W	-	
367	Sabz Guli سبز گلی	50	37	W	507 C	
368	Ashk-i-Lal-i-Sufla اشك لعل سفلی	190	75	W	-	
369	Qoreeq-i-Lal قوریق لعل	120	50	W	-	
370	Hawzak-i-Lal حوضك لعل	90	74	W	507 A	
371	Qala-i-Jangal (Qala-i-Sar Jangal) قلعهٔ جنگل (قلعهٔ سرجنگل)	68	16	W	507 A	
372	Salbinak(Sool Beenak) سلبنك (سول‌بینك)	36	36	W	412 D	
373	Sar Nau Qayak سرنو قیاق	40	51	NW	507 C	
374	Qarya-i-Nau-i-Daikundi Sar Jangal قریه نودیکندی سرجنگل	80	59	W	-	
375	Qash-i-Taka Ghal قاش تکه غال	80	85	NW	507 A	
376	Teka Ghal-i-Lal-i-Ulya تکه غال لعل علیا	40	73	N	507 C	

ولسوالی ـ علاقه‌داری لعل وسرجنگل

Woluswali-Alaqadari Lal-o-Sar Jangal

نمبرمسلسل Serial No.	اسم قریه Village Name		نفوس Population: معلومات وزارت زراعت‌وآبیاری MAI	نفوس Population: معلومات وزارت‌داخله Wol.	سمت‌وقوع قریه‌ازمرکز ولسوالی Dir. from Wol. Cent.	نمبر نقشه Map No.	ملاحظات Remarks
377	Siya Chashma-i-Asiya Gak	سیاه‌چشمه اسیا گك	120	61	NW	507 C	
378	Sar Haikal	سر هیکل	50	72	NW	507 C	
379	Baikh Sang-i-Teka Ghal	بیخ سنگ تکه‌غال	30	47	NW	507 C	
380	Sar-i-Shorabak	سر شورابك	50	96	NW	507 C	
381	Daiwalak-i-Sfula	دیوالك‌سفلی	100	6	SE	507 C	
382	Chehil Oba	چهل اوبه	*	14	NE	-	
383	Dahan Gunbad	دهن گنبد	*	7	SW	507 E	
384	Nau Shora-i-Safaid Chashma	نو شوره سفید چشمه	*	4	W	507 E	
385	Sar Qomaghi Kerman	سرقومغی کرمان	*	42	E	507 D	
386	Naumiyana (Naumiyana Teka Ghal)	نومیانه (نومیانه تکه‌غال)	*	25	NW	507 C	
387	Chapar Nual-i-Ulya	چپر نقل علیا	*	98	NE	-	
388	Chalawak	چلاوك	*	11	NE	507 C	
389	Talab Kushta	طلب کشته	*	21	NE	507 C	
390	Jelaw Gurg	جلو گرگ	*	129	N	507 C	
391	Kharah Sang	خره سنگ	*	40	NW	507 C	
392	Aloo Dal	علو دال	-	21	S	-	
393	Khushoo-i-Jaw Qol	خشو جو قول	-	8	S	-	
394	Gabrestan-i-Talkhak	قبرستان تلخك	-	4	S	-	
395	Sairak-i-Kerman	سیرك کرمان	-	34	E	-	

ولسوالی ـ علاقه‌داری لعل وسرجنگل

Woluswali-Alaqadari Lal-o-Sar Jangal

نمبرمسلسل Serial No.	اسم قریه Village Name	نفوس Population: معلومات وزارت زراعت‌وآبیاری MAI	نفوس Population: معلومات وزارت داخله Wol.	سمت‌وقوع قریه‌ازمرکز ولسوالی Dir. from Wol. Cent.	نمبر نقشه Map No.	ملاحظات Remarks
396	Sang Raheem-i-Khwaja سنگ‌رحیم خواجه	-	15	E	-	
397	Sar Dasht-i-Shahr Sar Jangal سرد شت شهر سر جنگل	-	15	NE	-	
398	Qala-i-Kamran-i-Sar Jangal قلعه کامران سرجنگل	-	16	NE	-	
399	Sar-i-Pul-i-Qatlash-i-Sar Jangal سرپل قتلش سرجنگل	-	15	NE	-	
400	Qala-i-Qatlash-i-Sar Jangal قلعه قتلش سر جنگل	-	43	NE	-	
401	Paye Kotal-i-Sar Kamran-i-Sar Jangal پای کوتل سر کامران سرجنگل	-	32	N	-	
402	Hawzak-i-Sar Asiya Gak-i-Sar Jangal حوضك سراسیا گك سرجنگل	-	19	N	-	
403	Kola Maidan کوله میدان	-	27	W	-	
404	Dahan-i-Qabrestan Deh Soostan-i-Talkhak دهن‌قبرستان ده سوستان تلخك	-	2	E	-	
405	Bay Sar-i-Ulya-i-Lal بی سر علیالعل	-	55	N	-	
406	Dahan-i-Daiwalak Sar Jangal دهن‌دیوالك سر جنگل	-	15	N	-	
407	Khook Kushta-i-Miyana خوك کشته‌میانه	-	24	SE	-	
408	Sar Toop-i-Ulya سر توپ علیا	-	32	SE	-	
409	Ghulamak-i-Sar Jangal غلامك سرجنگل	-	43	N	-	
410	Sar Siyah Khwala سر سیاه خوله	-	148	W	-	

ولسوالی ـ علاقه‌داری لعل وسرجنگل

Woluswali-Alaqadari Lal-o-Sar Jangal

نمبرمسلسل Serial No	اسم قریه Village Name		نفوس Population: معلومات وزارت زراعت‌وآبیاری MAI	نفوس Population: معلومات وزارت داخله Wol.	سمت‌وقوع قریه‌ازمرکز ولسوالی Dir. from Wol. Cent.	نمبر نقشه Map No.	ملاحظات Remarks
411	Ko Sang-i-Sar Jangal	کو سنگ‌سرجنگل	-	23	N	-	
412	Nau Kola-Lal	نو کله لعل	-	56	W	-	
413	Lal-i-Mushki Wa Sar Jangal	لعل مشکی وسرجنگل	-	12	N	-	
414	Dahan-i-Nau Qayaq	دهن نوقیاق	32	37	NW	-	
415	Dahan Roghani Qol	دهن روغنی قل	26	-	E	507 A	
416	Aikchak	ایکچک	14	-	N	507 A	
417	Kaji Joye	کجی جوی	10	-	E	-	
418	Chehil Bulaq	چهل بلاق	26	-	N	507 C	
419	Teka-i-Nau Dahan-i-Gharak	تکه نود هن‌غرک	9	-	NE	-	
420	Deh Mirdad	ده میرداد	180	-	NE	507 D	
421	Sang Darah (Tangak Dara)	سنگدره (تنگک دره)	25	-	NE	507 D	
422	Qala-i-Qaroon	قلعه قارون	26	-	NE	-	
423	Shawarah-i-Sar Jangal	شواره سرجنگل	30	-	NE	-	
424	Sheen Jau Qol	شین‌جو قول	50	-	SW	-	
425	Push Guli	پشتگلی	15	-	E	-	
426	Sar Qol-i-Sufla	سرقول سفلی	50	-	SE	-	
427	Murad Dasht	مراد دشت	70	-	S	-	
428	Faqeeran	فقیران	10	-	N	507 C	
429	Sar Qol-i-Talkhak	سرقول تلخک	40	-	SE	507 D	

ولسوالی ـ علاقه‌داری لعل وسرجنگل

Woluswali-Alaqadari Lal-o-Sar Jangal

نمبرمسلسل Serial No.	اسم قریه Village Name		نفوس Population: معلومات وزارت زراعت‌وآبیاری MAI	نفوس Population: معلومات وزارت‌داخله Wol.	سمت‌وقوع قریه‌ازمرکز ولسوالی Dir. from Wol. Cent.	نمبر نقشه Map No.	ملاحظات Remarks
430	Geero-i-Char Asiyab	گیرو چاراسیاب	150	-	N	507 C	
431	Jangalak-i-Sar Jangal	جنگلک‌سرجنگل	20	-	N	507 C	
432	Guzirak	گزیرک	20	-	N	507 C	
433	Sheena Sufla Talkhak	شینه سفلی وتلخک	60	-	S	507 C	
434	Sang-i-Talkhak	سنگ تلخک	40	-	S	-	
435	Kajak-i-Moh'd Dost	کجک محمد دوست	20	-	N	507 A	
436	Kajak-i-Sufla	کجک سفلی	30	-	N	507 A	
437	Qala-i-Miyana	قلعهٔ میانه	40	-	N	507 A	
438	Burdah	برده	8	-	S	-	
439	Char Qash	چهار قاش	80	-	SW	507 C	
440	Dahan-i-Siya Sang	دهن سیاسنگ	50	-	NW	-	
441	Shikh Naw-i-Miyana	شیخ ناو میانه	20	-	S	-	
442	Dahan Sokhta	دهن‌سوخته	220	-	E	412 D	
443	Qarah Oba Lal-i-Ulya	قره اوبه لعل علیا	290	-	SE	507 C	
444	Shaikh Naw-i-Qoreeq Sufla	شیخ ناو قوریق سفلی	25	-	W	507 C	
445	Sangar-i-Lal-i-Sufla	سنگر لعل سفلی	30	-	W	412 D	
446	Nau Qala-i-Sufla	نوقلعه سفلی	131	-	W	507 C	
447	Nau Qala-i-Ulya	نو قلعه علیا	140	-	W	507 C	

ولسوالی ـ علاقه‌داری لعل وسرجنگل

Woluswali-Alaqadari Laɫo-Sar Jangal

نمبرمسلسل Serial No.	اسم قریه Village Name		نفوس Population: معلومات وزارت زراعت وآبیاری MAI	نفوس Population: معلومات وزارت داخله Wol.	سمت وقوع قریه ازمرکز ولسوالی Dir. from Wol. Cent.	نمبر نقشه Map No.	ملاحظات Remarks
448	Dahan Barikak	دهن باریکک	20	-	W	507 C	
449	Shaikh Naw Qoreeq-i-Ulya	شیخ ناو قوریق علیا	25	-	W	507 C	
450	Siyah Dasht	سیاه دشت	42	-	N	507 A	
451	Siyah Khar-i-Sufla	سیاه خار سفلی	12	-	SW	-	
452	Zardak Boom-i-Roghani Qol	زردک بوم روغنی قل	22	-	E	507 D	

معرفی مختصر و لسوالی ـعـلاقـه دار ی پسا بند

Woluswali/Alaqadari Summary for PASABAND

اسم ولسوالی / علاقه‌داری		نمبر کود		اسم مر کز	
Woluswali Name:	Pasaband پسا بند	Code No.:	2707	Center Name:	-
Alaqadari Name	-	Code No.	-	Center Name	-

Area (Sq. Km.)	4724	مساحت (کیلو متر مربع)
Altitude of the MCD Center (m):	2500	ارتفاع مرکز ازسطح بحر (متر)
Lat. and Long. of the MCD center:	33° 41′ N - 64° 51′ E	طول وعرض البلد مر کز
Inclusive Maps:	412 - E/412 - F 417 - B/ 418 - A / 418 - B 417 - D/ 418 - C/ 418 - D 417 - F/ 418 - E	نقشه های مشتمل :
Total pop. (MAI):	24548	مجموع نفوس به اساس معلومات وزارت زراعت وآبیاری
Total Pop. (Wol):	12959	مجموع نفوس به اساس معلو ما ت وزارت داخله .
Year and basis for Wol. Pop.:	1958	سال واساس تخمین نفوس وزارت داخله (ولسوالی)
Total No. of villages according to Woleswal's list.	68 (62)	مجموع قریه هابا ساس معلومات وزارت داخله (ولسوالی)

Distribution of Vills. by Wol. Pop. size: **تقسیمات قریه ها باساس تعداد گروههای نفوس :**

	0—250	251—500	501—1000	1001 and above	Total
تعداد قریه No. of Villages:	47 (46)	14 (11)	4 (4)	3 (1)	68 (62)
نفوس Population:	46803	4107	2905	1144	12959

ولسوالی ـ علاقه‌داری پسا بند

Woluswali-Alaqadari Pasaband

نمبرمسلسل Serial No.	اسم قریه Village Name	نفوس Population: معلومات وزارت زراعت‌وآبیاری MAI	نفوس Population: معلومات وزارت‌داخله Wol.	سمت‌وقوع قریه‌ازمرکز ولسوالی Dir. from Wol. Cent.	نمبر نقشه Map No.	ملاحظات Remarks
1	Kakari کاکری	1750	853	SE	-	
2	Dahan-i-Atkal (Atkal-ha) دهن‌اتکل (اتکلها)	300	262	SE	417 D	
	1.Sar Atkal سر اتکل	350	*	SE	417 D	
3	Ghar Ghar Ab غرغراب	1000	424	SE	417 D	
4	Khateeb خطیب	160	87	SW	-	
5	Chashma-i-Safaid Khateeb چشمه‌سفید خطیب	200	67	SW	417 D	
6	Askocha Chashma-i-Safaid اسکوچه‌چشمه سفید	480	235	SW	417 D	
7	Abparan اب پران	900	415	S	417 F	
8	Khwaja Rauf خواجه‌رؤف	450	125	S	417 F	
9	Peerak پیرك	300	150	SE	417 F	
10	Teera Too (Tarah Too) تیره تو (تره تو)	150	77	S	417 D	
	1.Dahan-i-Tarah Too دهن‌تره تو	*	*	S	417 D	
11	Alonjak(Anjak) الونجك (انجك)	120	52	SE	417 D	
12	Khanbegi خانبگی	1000	443	W	417 D	
13	Angoorak انگورك	300	125	E	418 A	
14	Jamal جمال	250	116	E	418 A	
15	Khasa(Khwaja Wajhuddin Khasa) خاسه (خواجه وجهه‌الدین‌خاسه)	840	584	E	418 C	
16	Khusrawi(Khwaja Wajhuddin Khusrawi) خسروی (خواجه وجهه‌الدین‌خسروی)	1000	870	W	-	
17	Seh Bagh(Siya Bagh) سه‌باغ(سیاه‌باغ)	200	166	SE	418 C	

ولسوالی ـ علاقه‌داری پسا بند

Woluswali-Alaqadari Pasaband

نمبر مسلسل Serial No.	اسم قریه Village Name		نفوس Population: معلومات وزارت زراعت وآبیاری MAI	نفوس Population: معلومات وزارت داخله Wol.	سمت وقوع قریه از مرکز ولسوالی Dir. from Wol. Cent.	نمبر نقشه Map No.	ملاحظات Remarks
18	Karam Zar-i-Koghani	کرم زار کوغنی	600	125	S	-	
19	Sini	سینی	900	1144	SE	A	
	1.Taht-i-Sini	تحت‌سینی	*	*	S	418 C	
	2.Pashat	پاشات	*	*	SW	-	
20	Khum Bulaq	خم بلاق	220	136	E	418 A	
21	Shar-i-Bam	سر بام	300	197	NE	418 A	
22	Gunbad	گنبد	250	102	E	418 A	
23	Saibak-i-Taji (Saibak)	سیبک تجی (سیبک)	150	95	NE	418 A	
24	Ghaljatoo	غلجتو	300	61	E	418 A	
25	Gharghara-i-Aqa JAN	غرغره اقاجان	130	87	NE	418 A	
26	Bargeega(Bajeega)	برجیگه (بجیگه)	192	102	E	-	
27	Sharah Ban	شره بان	100	53	NE	418 A	
28	Dahan Sharaban	دهن شرابان	80	26	NE	418 A	
29	Barni	برنی	120	50	NE	-	
30	Chaghan	چاغان	700	367	NE	418 A	
	1.Turma	ترمه	*	*	E	418 A	
31	Chashma-i-Safaid	چشمه سفید	400	208	E	417 B	
32	Palangan	پلنگان	300	207	E	418 A	
33	Ghal Rama	غال رمه	200	145	E	418 A	
34	Surkhak	سرخک	800	408	SE	418 C	
	1.Pushtrooq	پشتروق	*	*	E	418 A	

ولسوالی ـ علاقه‌داری پسابند

Woluswali-Alaqadari Pasaband

نمبرمسلسل Serial No.	اسم قریه Village Name	نفوس Population: معلومات وزارت زراعت‌وآبیاری MAI	نفوس Population: معلومات وزارت‌داخله Wol.	سمت‌وقوع قریه‌ازمرکز ولسوالی Dir. from Wol. Cent.	نمبر نقشه Map No.	ملاحظات Remarks
35	Talkhak تلخك	780	384	E	418 C	
36	Matak متك	850	419	SE	418 C	
37	Qala-i-Siyah Chob قلعه سیاه چوب	240	117	E	418 C	
38	Gharghara-i-Siyah Chob غرغره‌سیاه چوب	50	21	E	418 C	
39	Sar Sini سر سینی	290	124	S	418 C	
40	Khanjar(Khanjar-i-Taji) خنجر(خنجر-تجی)	156	72	NE	418 A	
41	Siyah Noor(Siyah Nawernji) سیاه نور(سیاه ناورنجی)	120	54	NE	418 A	
42	Surkh Nau سرخ نو	150	100	E	412 E	
43	Sang-i-Surkh سنگسرخ	110	45	E	-	
44	Joy-i-Surkh جوی سرخ	250	54	E	-	
45	Qar Qata قر قطع	250	124	NE	418 A	
46	Saqaba سقابه	300	147	NE	418 A	
47	Khwala خوله	260	142	NE	418 A	
48	Maqsood(Maqsood Amla) مقصود(مقصود املغه)	290	110	E	-	
49	Daiwalak دیوالك	350	61	E	418 C	
50	Raoof رووف	40	18	E	418 A	
51	Patiyaw پتیاو	120	53	SE	-	
52	Aspi Buz اسپی بز	200	341	SE	418 A	
53	Talmistan تلمستان	70	31	E	418 A	
54	Ormangan اورمنگان	600	294	E	-	

ولسوالی ـ علاقه‌داری پسابند

Woluswali-Alaqadari Pasaband

نمبرمسلسل Serial No.	اسم قریه Village Name	نفوس Population: معلومات وزارت زراعت‌وآبیاری MAI	نفوس Population: معلومات وزارت داخله Wol.	سمت‌وقوع قریه‌ازمرکز ولسوالی Dir. from Wol. Cent.	نمبر نقشه Map No.	ملاحظات Remarks
55	Mohammad Aghan (Mad Aghan) محمداغان (مد اغان)	1200	598	E	-	
56	Surkh Saraye سرخ سرای	400	174	SE	417 C	
57	Maqsood-i-Siyah Chob مقصود سیاه‌چوب	300	39	S	-	
58	Taht-i-Sangan تحت‌سنگان	500	247	SE	417 D	
59	Surkh Bulaq سرخ بلاق	160	76	SE	418 C	
60	Sad Barg صد برگ	320	155	SW	417 D	
61	Taht-i-Sangan-i-Fairoz تحت سنگان فیروز	700	350	SE	-	
62	Qashang Kakori قشنگ کاکوری	-	45	-	-	

ولایت بامیان

Bamyan Province

ADMINISTRATIVE BOUNDARY MAP OF BAMYAN PROVINCE (28)

نقشه تقسیمات حدود اداری ولایت بامیان (۲۸)

LEGEND — اشارات مخصوصه :

- Province Boundary — حدود ولایت
- Woleswali Alaqadari Boundary — حدود ولسوالی و علاقداری
- Province Center — مرکز ولایت
- Woleswali Center — مرکز ولسوالی
- Alaqadari Center — مرکز علاقداری

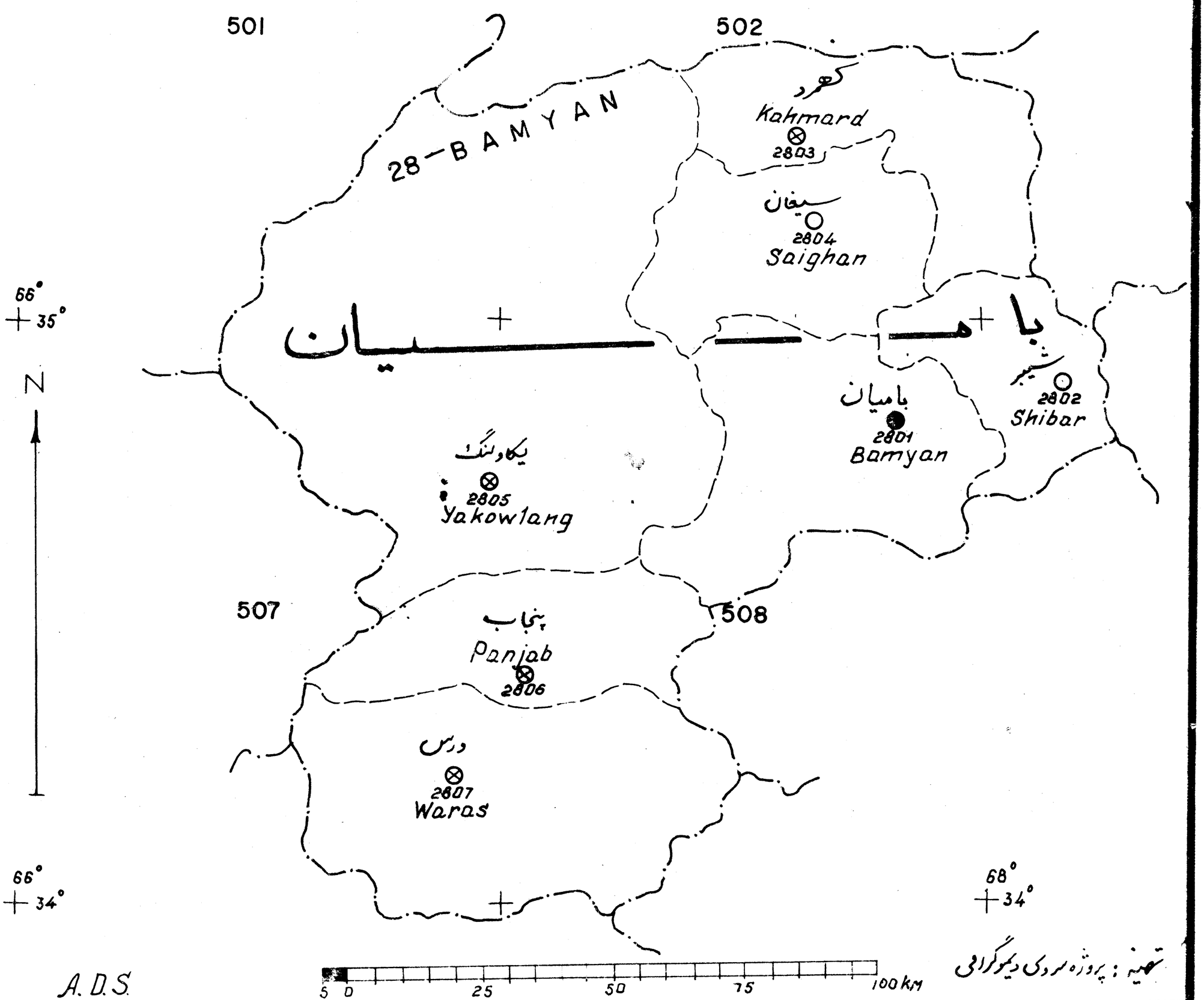

A.D.S.

تهیه : پروژه سروی دیموگرافی

معرفی مختصر ولایت بامیان

Province Summary for BAMYAN

اسم ولایت		نمبر کود		اسم مرکز ولایت	بامیان
Province Name:	Bamyan بامیان	Code No:	28	Center Name:	Bamyan

Area (Sq. Km.)	17546	مساحت (کیلو متر مربع) :
Total No. of Wols. in the Province:	4	مجموع ولسوالی های ولایت :

Distribution of Wols. by Admn. Grades: **تقسیمات ولسوالی ها به اساس درجه اداری :**

	درجه ۱	درجه ۲	درجه ۳	درجه ٤	مجموع
تعداد ولسوالی ها:	Grade 1	Grade 2	Grade 3	Grade 4	Total
: No. of Woleswalis	-	-	2	2	4

Total No. of Alaqadaris in the Province.	2	مجموع علاقه داری های ولایت
Total Pop. (MAI):	112342	مجموع نفوس با ساس معلومات وزارت زراعت وآبیاری
Total Pop. (Wol.): *	85108	* مجموع نفوس باساس معلومات وزارت داخله
Inclusive Maps:	501 D - E - F 502 C-D-E-F / 503 C - E 507 A-B-D-F/ 508 A-B D-E-F 513 B/ 514-A	نقشه های مشتمل

*این ارقام مربوطاست به‌مجموع‌نفوس واحد های‌داری ولایت .البته‌سال اساس تخمین نفوس هر یکی ازین واحد های اداری متفاوت است

* This is the total of woluswali population for all Minor Civil Divisions in the province. Individual MCD's have different year base for these figures.

معرفی مختصر ولسوالی ـ علاقه داری مرکز ولایت

Woluswali/Alaqadari Summary for MMARKAZ-i-WLAYET

اسم ولسوالی / علاقه‌داری		نمبر کود		اسم مرکز	بامیان
Woluswali Name:	Markaz-i-Wilayet مرکز ـ ولایت	Code No.:	2801	Center Name:	Bamyan
Alaqadari Name	-	Code No.	-	Center Name	-

Area (Sq. Km.)	2178	مساحت (کیلو متر مربع)
Altitude of the MCD Center (m):	2500	ارتفاع مرکز ازسطح بحر (متر)
Lat. and Long. of the MCD center:	34°,49' N - 67°,49' E	طول وعرض البلد مرکز
Inclusive Maps:	502 - E / 502 - F/ 508 - A/ 508 - B/ 509 - A 508 - C/ 508 - D	نقشه های مشتمل :
Total pop. (MAI):	14180	مجموع نفوس به اساس معلومات وزارت زراعت وآبیاری
Total Pop. (Wol):	13549	مجموع نفوس به اساس معلومات وزارت داخله .
Year and basis for Wol. Pop.:	AA - 1959	سال واساس تخمین نفوس وزارت داخله (ولسوالی)
Total No. of villages according to Woleswal's list.	58 (45)	مجموع قریه هابا ساس معلومات وزارت داخله (ولسوالی)

Distribution of Vills. by Wol. Pop. size: **تقسیمات قریه ها باساس تعداد گروههای نفوس :**

	0—250	251—500	501—1000	1001 and above	Total
تعداد قریه No. of Villages:	23 (23)	22 (16)	6 (5)	7 (1)	58 (45)
نفوس Population:	2911	5769	3193	1676	13549

ولسوالی ـ علاقه‌داری مرکز ولایت

Woluswali-Alaqadari Markaz-i-Wilayet

نمبرمسلسل Serial No.	اسم قریه Village Name	نفوس Population: معلومات وزارت زراعت وآبیاری MAI	نفوس Population: معلومات وزارت داخله Wol.	سمت وقوع قریه از مرکز ولسوالی Dir. from Wol. Cent.	نمبر نقشه Map No.	ملاحظات Remarks.
1	Aqrubat wa Gules-tan اقرباط وگلستان	-	298	NW	-	
	1.Aqrubat اقرباط	600	*	NW	508 B	
	2. Gunbad گنبد	-	*	-	-	
2	Shahidan(Shaidan) شهیدان (شیدان)	1200	1676	W	-	
	1.Bariki Shaidan) باریکی شیدان	100	*	W	-	
	2.Darwaza-i-Shahidan دروازه شهیدان	100	*	W	-	
	3.Ladoo له دو	*	*	SW	508 B	
	4.Khwaja Hasan خواجه حسن	*	*	W	508 B	
	5.Jum Qala جم قلعه	*	*	NW	508 B	
	6.Dahan-i-Jaw Palal دهن جو پلال	*	*	NW	508 B	
3	Bam Saraye بام سرای	470	413	W	-	
4	Bersoona wa Siyah Khak برسونه وسیاه‌خاك	280	293	W	508 B	
5	Pye Kotal (Teekar) پای کوتل (تیکر)	100	95	W	508 B	
6	Tajek تاجك	180	180	W	508 B	
7	Toopchi توپچی	146	445	E	508 B	
	1.Cherastooghi Toopchi چراستوغی توپچی	149	*	E	508 B	
	2.Sar-i-Qol-i-Toopchi سر قول توپچی	147	*	E	508 B	
8	Joye Shahr جوی شهر	84	73	N	-	
9	Tibooti تی بوتی	380	341	NW	508 B	
10	Jagra Khail جگره خیل	180	176	E	-	

ولسوالی ـ علاقه‌داری مرکز ولایت

Woluswali-Alaqadari Markaz-i-Wilayet

نمبرمسلسل Serial No.	اسم قریه Village Name	نفوس Population: معلومات وزارت زراعت وآبیاری MAI	نفوس Population: معلومات وزارت داخله Wol.	سمت وقوع قریه ازمرکز ولسوالی Dir. from Wol. Cent.	نمبر نقشه Map No.	ملاحظات Remarks
11	KhoshRak-i-Jadra (Khushkak-i-Chap Dara) خوش رك جدره (خشكك چپ دره)	554	560	S	508 B	
12	Kham-i-Kelak خم كلك	80	100	NW	508 B	
13	Khwaja Roshnaee wa Bersoona خواجه روشنائی و برسونه	200	51	W	508 B	
14	Khor Lankash (Kholankash) خور لنكاش (خولنكاش)	200	208	W	-	
15	Dahan-i-Ahangaran دهن اهنگران	80	64	E	508 B	
16	Dokani دوكانی	456	461	S	508 B	
17	Dasht-i-Eisa Khan دشت عیسی خان	390	282	SW	508 B	
	Zekriya wa Borghastoon زكريا و بورغستون	250	-	SW	508 B	
18	Zekriya زكريا	-	231	-	-	
19	Sar Aasyab سراسياب	450	314	SW	508 B	
20	Sar Ahangaran (Ahangaran-i-Kaloo) سر اهنگران (اهنگران كالو)	400	345	E	-	
21	Surkhdar سرخدر	420	396	NW	-	
	1.Sabzak سبزك	*	*	N	508 B	
22	Somara(Mula Hussain) سوماره (ملا حسين)	220	224	SE	508 B	
23	Siyah Khar Bulaq سياه خاربلاق	500	467	SW	508 B	
24	Siyah Layak (Teeker) سياه لايك (تيكر)	300	290	W	-	
25	Sayed Abad سيد اباد	1000	856	SW	508 B	

ولسوالی ـ علاقه‌داری مرکز ولایت

Woluswali-Alaqadari Markaz-i-Wilayet

نمبر مسلسل Serial No.	اسم قریه Village Name	نفوس Population معلومات وزارت زراعت و آبیاری MAI	معلومات وزارت داخله Wol.	سمت وقوع قریه از مرکز ولسوالی Dir. from Wol. Cent.	نمبر نقشه Map No.	ملاحظات Remarks
	1.Haidar Abad حیدر اباد	*	*	SE	508 B	
26	Shebertoo شبر تو	500	368	W	508 B	
27	Shair Qad (Shew Qad) شیر قد (شیوقد)	160	202	W	508 B	
28	Gharib Abad غریب اباد	490	598	NW	-	
29	Fatmasti فاطمستی	130	101	E	-	
30	Qazan قازان	600	608	SW	508 B	
31	Qarghanatoo-i-Shahidan قرغنه‌توشهیدان	-	411	W	-	
	1.Qarghanatoo قرغنه تو	600	*	W	-	
32	Qafela Bashi قافله باشی	60	87	W	-	
33	Miyana Qol-i-Surkhjoy (Kata Sang) میانه قول سرخجوی (کته سنگ)	200	571	W	-	
34	Katoori (Katwaye) کتوری (کتوای)	370	360	W	-	
35	Gorwan گور وان	200	191	W	508 B	
36	Lala Khail لالا خیل	200	285	E	508 B	
37	Mulayan ملا یان	120	111	NE	-	
38	Miyana Qad (Miyana Qad-i-Teeker) میانه قد (میانه قد تیکر)	250	198	W	-	
39	Naurozi نو روزی	214	114	SW	508 B	
40	Dahoodi داهودی	*	143	N	508 B	
41	Katook-i-Teeker (Katook) کتوك تیکر (کتوك)	*	23	SW	508 B	
42	Doast Baig (Foladi) دوستبیگ (فولادی)	*	171	SW	508 B	

ولسوالی ـ علاقه‌داری مرکز ولایت

Woluswali-Alaqadari Markaz-i-Wilayet

نمبر مسلسل Serial No.	اسم قریه Village Name		نفوس Population: معلومات وزارت زراعت و آبیاری MAI	نفوس Population: معلومات وزارت داخله Wol.	سمت وقوع قریه از مرکز ولسوالی Dir. from Wol. Cent.	نمبر نقشه Map No.	ملاحظات Remarks
43	Faqeerha	فقیر ها	-	43	NW	-	
44	Tangi Bareeki	تنگی باریکی	-	93	NW	-	
45	Miyan-i-Wilayat	میان ولایت	-	32	Center	-	
46	Zooti	زوتی	180	-	N	-	
47	Zawjak	زوجك	250	-	W	-	
48	Sultan	سلطان	40	-	W	-	
49	Munara	مناره	*	-	-	508 B	
50	Kamati	کماتی	*	-	-	508 B	
51	Chardehi	چاردهی	*	-	-	508 B	

معرفی مختصر و لسوالی ـعـلاقـه دار ی شـهر

Woluswali/Alaqadari Summary for SHIBAR

Woluswali Name:	-	Code No.:	-	Center Name:	-
Alaqadari Name	Shibar شـهر	Code No.	2802	Center Name	-

Area (Sq. Km.)	1076	مساحت (کیلو متر مربع)
Altitude of the MCD Center. (m):	2600	ارتفاع مرکز ازسطح بحر (متر)
Lat. and Long. of the MCD center:	34°,53′ N - 68°,09′ E	طول وعرض البلد مرکز
Inclusive Maps:	502 - F / 503 - E 508 - B/ 509 - A	نقشه های مشتمل :
Total pop. (MAI):	9410	مجموع نفوس به اساس معلومات وزارت زراعت وآبیاری
Total Pop. (Wol):	8212	مجموع نفوس به اساس معلو ما ت وزارت داخله .
Year and basis for Wol. Pop.:	AA - 1959	سال واساس تخمـین نفـو س وزارت داخله (ولسوالی)
Total No. of villages according to Woleswal's list.	56 (28)	مجموع قریه هابا ساس معلومات وزارت داخله (ولسوالی)

Distribution of Vills. by Wol. Pop. size: **تقسیمات قریه ها باساس تعداد گروههای نفوس :**

	0—250	251—500	501—1000	1001 and above	Total
تعداد قریه No. of Villages:	13 (12)	13 (12)	15 (3)	15 (1)	56(28)
نفوس Population:	1328	3753	1956	1175	8212

ولسوالی ـ علاقه‌داری شیبر

Woluswali-Alaqadari Shibar

نمبرمسلسل Serial No.	اسم قریه Village Name	نفوس Population: معلومات وزارت زراعت‌وآبیاری MAI	نفوس Population: معلومات وزارت‌داخله Wol.	سمت‌وقوع قریه‌ازمرکز ولسوالی Dir. from Wol. Cent.	نمبر نقشه Map No.	ملاحظات Remarks
1	Opar Ghundak (Ghundak) اوپرغندك (غندك)	70	1175	NW	509 A	
	1.Abdal Khail ابدال خیل	200	*	NW	-	
	2.Zehburan-i-Paeen(Zaibaram-i Paeen) زهبران پائین (زیبارم پائین)	100	*	NW	-	
	3.Ze Mohammad-i-Paeen زی محمد پائین	100	*	NW	-	
	4.Malzar Baig (Hazar Baig) ملزار بیگ (هزار بیگ)	200	*	NW	-	
	5.Mardum Belal مردم بلال	150	*	NW	508 B	
	6.Mardum Zehram (Mardum Zehram-i Bala) مردم زهرام (مردم زهرام بالا)	100	*	NW	-	
	7.Ziyashem Zehyasim زهیاشیم (زیاسیم)	200	*	NW	-	
	8.Qoochangi قوچنگی	*	*	-	509 A	
	9.Khook Kushta خوك کشته	*	*	-	509 A	
	10.Dahana-i-Ghundak دهنه‌غندك	*	*	-	-	
	11.Chahar Gunbad چهار گنبد	*	*	-	-	
	12.Siyah Khak سیاه خاك	*	*	-	-	
	13.Wata Poor وته پور	*	*	-	-	
	14.Gorbandak غور بندك	*	*	-	-	
2	Bargalech برگلیچ	600	523	N	-	
	Bulola wa Shekari بلوله وشکاری	400	-	NW	509 A	
3	.Bulola بلوله	*	304	-	-	
4	Paye Moori پای‌موری	50	77	SW	-	
	1. Khaki خاکی	-	*	-	-	

ولسوالی ـ علاقه‌داری شـــبر

Woluswali-Alaqadari Shibar

نمبرمسلسل Serial No.	اسم قریه Village Name		نفوس Population: معلومات وزارت زراعت‌وآبیاری MAI	نفوس Population: معلومات وزارت‌داخله Wol.	سمت‌وقوع قریه‌ازمرکز ولسوالی Dir. from Wol. Cent.	نمبر نقشه Map No.	ملاحظات Remarks
5	Kalo	کالو	-	820	S	-	
	1.Peeri Kalo	پیری کالو	300	*	SW	-	
	2.Kuhna Kalo	کهنه کالو	400	*	SW	-	
	3.Khaki Kalo	خاکی کالو	*	*	S	-	
	4.Tajak Kalo	تجك کالو	*	*	S	-	
	5.Mir Bacha Kalo	میربچه کالو	*	*	S	-	
	6.Pusht-i-Mazar	پشت‌مزار	*	*	-	509 A	
	7.Miya Mardah	میا مرده	*	*	-	509 A	
	8.Jawzar	جو زار	*	*	-	509 A	
	9.Qol-i-Mirak	قول میرك	*	*	-	-	
6	Jan Mohammad (Kalo)	جان‌محمد (جان‌محمد کالو)	300	131	SW	-	
7	Jandargul Kalo	جندرگل کالو	200	212	SW	509 A	
8	Jaw Qol-i-Kalo	جوقول کالو	160	103	SW	509 A	
9	Mirka Kalo	میرکه کالو	400	163	SW	-	
10	Jalmesh	جلمش	400	389	NW	503 F	
11	Daki(Daki Shebar)	داکی (داکی‌شبر)	300	256	E	509 A	
12	Ghulam Ali Shibar	غلام علی شبر	200	304	E	-	
13	Shah Qadam Shibar	شاه قدم شبر	300	232	E	-	
14	Sar-i-Shebar	سر شبر	-	16	N	-	
15	Noka-i-Sar Shibar	نوکه سر شبر	-	21	-	-	
16	Zard Sang	زرد سنگ	400	258	NW	-	

ولسوالي ـ علاقه‌داری شـــبر

Woluswali-Alaqadari Shibar

نمبرمسلسل Serial No.	اسم قریه Village Name		نفوس Population: معلومات وزارت زراعت‌وآبیاری MAI	نفوس Population: معلومات وزارت‌داخله Wol.	سمت‌وقوع قریه‌ازمرکز ولسوالی Dir. from Wol. Cent.	نمبر نقشه Map No.	ملاحظات Remarks
17	Sheena Kalo	شینه کالو	200	57	NW	-	
18	Ghaibat Ali Kalo	غیبت‌علی کالو	300	328	S	-	
19	Taraqchi Kalo	ترقچی کالو	*	308	S	-	
20	Ayam-i-Shebar	ایام شبر	230	272	NE	-	
21	Shunbul	شنبل	650	613	Centre	-	
	1.Abpar	اب پـر	*	*	-	508 B	
	2.Welayatak	ولایتك	*	*	-	509 A	
	3.Ghujorak	غجورك	*	*	-	509 A	
22	Adel Shibar	عادل‌شبر	360	336	S	-	
23	Iraq-i- Sufla	عراق سفلی	350	333	S	509 A	
	1.Toti Keshta	طوطی کشته	*	*	W	-	
24	Iraq-i-Ulya	عراق علیا	340	326	S	509 A	
25	Qoryak(Noka-i-Qoryak-iShebar)	قوریك (نوکه قوریك شبر)	150	32	N	509 A	
26	Keshi Shebar	کشی شبر	350	186	SW	-	
27	Jola	جولا	*	339	NW	-	
28	Kafsh Andaz-i-Bulola	کفش‌انداز بلوله	-	98	NW	-	
29	Abdara-i-Haneef	ابدرهٔ حنیف	120	-	NW	-	
30	Jawari Shebar	جواری‌شبر	400	-	SW	-	
31	Sayed Parak	سید پرك	200	-	SW	-	
32	Sar-i-Jander Gul	سرجندر گل	80	-	SW	509 A	
33	Khar Qadam	خر قدم	150	-	SW	-	

ولسوالی ـ علاقه‌داری شبر
Woluswali-Alaqadari Shibar

نمبر مسلسل Serial No.	اسم قریه Village Name		نفوس Population: معلومات وزارت زراعت وآبیاری MAI	نفوس Population: معلومات وزارت داخله Wol.	سمت وقوع قریه از مرکز ولسوالی Dir. from Wol. Cent.	نمبر نقشه Map No.	ملاحظات Remarks
34	Madar Qol	مادر قول	*	-	-	509 B	
35	Kangor	کنگور	*	-	-	508 B	
36	Toghi	توغی	*	-	-	508 E	
37	Mohammad Kacha	محمد کچه	*	-	-	-	
38	Baghak	باغك	*	-	-	-	
39	Baldarghan	بلدرغان	*	-	-	-	
40	Sar Khoshk	سر خشك	*	-	-	-	
41	Qambari	قمبری	*	-	-	-	

معرفی مختصر و لسوالی ـ علاقه داری کهمرد

Woluswali/Alaqadari Summary for KAHMARD

اسم ولسوالی / علاقه‌داری		نمبر کود		اسم مرکز	
Woluswali Name:	Kahmard کهمرد	Code No.:	2803	Center Name:	-
Alaqadari Name	-	Code No.	-	Center Name	-

Area (Sq. Km.)	1640	مساحت (کیلو متر مربع)
Altitude of the MCD Center (m):	1750	ارتفاع مرکز ازسطح بحر (متر)
Lat. and Long. of the MCD center:	35°,19′ N - 67°,38′ E	طول وعرض البلد مرکز
Inclusive Maps:	502 - C / 502 - D/ 503 - C 502 - E/ 502 - F/ 503 - E	نقشه های مشتمل :
Total pop. (MAI):	4090	مجموع نفوس به اساس معلومات وزارت زراعت وآبیاری
Total Pop. (Wol):	4725	مجموع نفوس به اساس معلو ما ت وزارت داخله .
Year and basis for Wol. Pop.:	AA-1959	سال واساس تخمین نفوس وزارت داخله (ولسوالی)
Total No. of villages according to Woleswal's list.	23 (15)	مجموع قریه هابا ساس معلومات وزارت داخله (ولسوالی)

Distribution of Vills. by Wol. Pop. size: **تقسیمات قریه ها باساس تعداد گروههای نفوس :**

	0—250	251—500	501—1000	1001 and above	Total
تعداد قریه No. of Villages:	7 (6)	13 (7)	3 (2)	- (-)	23 (15)
نفوس Population:	1152	2491	1082	-	4725

ولسوالی ـ علاقه‌داری کهمرد

Woluswali-Alaqadari Kahmard

نمبرمسلسل Serial No.	اسم قریه Village Name		نفوس Population: معلومات وزارت زراعت‌وآبیاری MAI	نفوس Population: معلومات وزارت‌داخله Wol.	سمت‌وقوع قریه‌ازمرکز ولسوالی Dir. from Wol. Cent.	نمبر نقشه Map No.	ملاحظات Remarks
1	Andarab	اندراب	240	229	E	502 D	
2	Baj Gah	باج گاه	200	157	NE	502 D	
3	Paeen Bagh	پائین باغ	520	455	NE	502 D	
4	Darband wa Tangi Mooyak	دربند و تنگی مویك	80	122	E	502 F	
5	Dara-i-Ajar	دره اجر	160	344	W	-	
	1.Khargoshak	خرگوشك	*	*	W	502 D	
	2.Deh Tajek	ده تاجك	*	*	W	502 D	
	3.Deh Myana	ده میانه	*	*	W	502 D	
	4.Ailaka-i-Ajar	ایلکه اجر	*	*	W	502 C	
6	Dodari	دودری	260	268	N	-	
7	Dasht-i-Safaid	دشت سفید	420	516	E	502 F	
8	Do Shakh-i- Olang (Do Shakh)	دوشاخ‌اولنگ (دوشاخ)	200	206	N	502 D	
9	Do Ab-i-Maikh-i-Zareen	دواب میخ زرین	150	239	E	502 F	
	1.Ashposhta	اشپشته	*	*	E	503 E	
10	Doraw	دورو	430	431	N	502 D	
	1.Surkh Shar	سرخ شار	*	*	N	502 D	
11	Roy Gheenak wa Qaghoor (Roy Sang)	روی غینك‌وقاغور (روی سنگ)	400	566	Center	-	
	1. Deh Khoshhal	ده خوشحال	*	*	"	-	
12	Laghaki	لغکی	220	289	S	502 F	
13	Kaluch	کلچ	160	199	E	502 F	

ولسوالی ـ علاقه‌داری کهمرد

Woluswali-Alaqadari Kahwardi

نمبرمسلسل Serial No.	اسم قریه Village Name		نفوس Population		سمت‌وقوع قریه‌ازمرکز ولسوالی Dir. from Wol. Cent.	نمبر نقشه Map No.	ملاحظات Remarks
			معلومات وزارت زراعت‌وآبیاری MAI	معلومات وزارت‌داخله Wol.			
14	Banaq	بَنَق	250	281	W	502 F	
	1.Lolunj	لولُنج	*	*	W	-	
15	Madar	مدر	400	427	N	-	

معرفی مختصر و لسوالی ـ علاقه داری سیغان

Woluswali/Alaqadari Summary for SAIGHAN

Woluswali Name:	-	Code No.:	-	Center Name:	-
Alaqadari Name	Saighan سیغان	Code No.	2804	Center Name	-

Area (Sq. Km.)	1652	مساحت (کیلو متر مربع)
Altitude of the MCD Center (m):	2050	ارتفاع مرکز ازسطح بحر (متر)
Lat. and Long. of the MCD center:	35°,11' N - 67°,40' E	طول وعرض البلد مرکز
Inclusive Maps:	502-E / 502-F 508-A / 508-B	نقشه های مشتمل :
Total pop. (MAI):	5142	مجموع نفوس به اساس معلومات وزارت زراعت وآبیاری
Total Pop. (Wol):	4821	مجموع نفوس به اساس معلو ما ت وزارت داخله .
Year and basis for Wol Pop.:	AA - 1959	سال واساس تخمین نفوس وزارت داخله (ولسوالی)
Total No. of villages according to Woleswal's list.	21 (16)	مجموع قریه هابا ساس معلومات وزارت داخله (ولسوالی)

Distribution of Vills. by Wol. Pop. size: **تقسیمات قریه ها باساس تعداد گروههای نفوس :**

تعداد قریه	0—250	251—500	501—1000	1001 and above	Total
No. of Villages:	9 (7)	6 (6)	6 (3)	- (-)	21(16)
نفوس Population:	1041	2082	1698	-	4821

ولسوالی ـ علاقه‌داری سیغان

Woluswali-Alaqadari Saighan

نمبر مسلسل Serial No.	اسم قریه Village Name	نفوس Population: معلومات وزارت زراعت وآبیاری MAI	نفوس Population: معلومات وزارت داخله Wol.	سمت وقوع قریه از مرکز ولسوالی Dir. from Wol. Cent.	نمبر نقشه Map No.	ملاحظات Remarks
1	Aishan (Khwaja-ha) ایشان (خواجه ها)	220	242	E	502 F	
2	Bayani بیانی	555	556	E	502 F	
3	Cheraghdan چراغدان	80	82	S	502 F	
	1.Ghorab Shah-i-Mohammad Baig غوراب شاه محمد بیگ	100	*	S	502 F	
	2.Ghorab-i-Kogada غوراب کوگدا	-	*	-	-	
4	Khargin-i-Baigal wa Ab Dara-i-Baigal خارگین بیگل و اب دره بیگل	430	638	S	-	
	1.Khargin-Baigal خارگین بیگل	-	*	S	-	
	2.Ab Dara-i-Baigal ابدره بیگل	-	*	S	-	
	3.Goshak-i-Abdara گوشك ابدره	230	*	W	-	
5	Khudadad Khail خداداد خیل	335	342	W	502 F	
6	Khwaja Ganj خواجه گنج	225	210	W	502 F	
7	Deh Eiman ده ایمان	270	276	W	502 F	
8	Deh Nola ده نوله	350	356	W	-	
9	Sokhta Chenar سوخته چنار	330	232	S	-	
10	Sayed Abad سید اباد	180	177	W	502 F	
11	Ghorab غوراب	280	287	SE	502 F	
12	Ghor Wachi غور وچی	470	478	E	502 F	
13	Qurghan قرغان	478	343	E	502 F	
14	Quroona قرونه	504	504	W	502 F	
15	Qara Khawal قره خوال	35	23	W	502 F	

ولسوالی ـ علاقه‌داری سیغان

Woluswali-Alaqadari Saighan

نمبرمسلسل Serial No.	اسم قریه Village Name	نفوس Population		سمت‌وقوع قریه‌ازمرکز ولسوالی Dir. from Wol. Cent.	نمبر نقشه Map No.	ملاحظات Remarks
		معلومات وزارت زراعت‌وآبیاری MAI	معلومات وزارت‌داخله Wol.			
16	Koah Gadye کوه گدای	70	75	SE	502 F	

معرفی مختصر و لسوالی ـ علاقه داری یکاولنگ

Woluswali/Alaqadari Summary for YAKAWLANG

اسم ولسوالی / علاقه‌داری		نمبر کود		اسم مرکز	
Woluswali Name:	Yakawlang یکاولنگ	Code No.:	2805	Center Name:	-
Alaqadari Name	-	Code No.	-	Center Name	-
Area (Sq. Km.)	6628			مساحت (کیلو متر مربع)	
Altitude of the MCD Center (m):	2600			ارتفاع مرکز ازسطح بحر (متر)	
Lat. and Long. of the MCD center:	34°,44′ - N - 66°,58′ E			طول وعرض البلد مرکز	
Inclusive Maps:	501 - D/ 502 -C 501 E/ 501 -F / 502 -E 507 A/ 507 -B/ 508 -A 507 -D/ 508 -C			نقشه های مشتمل :	
Total pop. (MAI):	30349			مجموع نفوس به اساس معلومات وزارت زراعت وآبیاری	
Total Pop. (Wol):	18820			مجموع نفوس به اساس معلومات وزارت داخله .	
Year and basis for Wol. Pop.:	AA-1959			سال واساس تخمین نفوس وزارت داخله (ولسوالی)	
Total No. of villages according to Woleswal's list.	116 (86)			مجموع قریه هابا ساس معلومات وزارت داخله (ولسوالی)	

Distribution of Vills. by Wol. Pop. size: **تقسیمات قریه ها باساس تعداد گروههای نفوس :**

	0—250	251—500	501—1000	1001 and above	Total
تعداد قریه No. of Villages:	81 (61)	17 (15)	17 (9)	1 (1)	116 (86)
نفوس Population:	6099	5545	6051	1125	18820

ولسوالی ـ علاقه‌داری یکاولنگ

Woluswali-Alaqadari Yakawlang

نمبرمسلسل Serial No.	اسم قریه Village Name		نفوس Population: معلومات وزارت زراعت‌وآبیاری MAI	نفوس Population: معلومات وزارت داخله Wol.	سمت‌وقوع قریه‌ازمرکز ولسوالی Dir. from Wol. Cent	نمبر نقشه Map No.	ملاحظات Remarks
1	Baraka	برکه	300	126	E	-	
2	Baghalak (Bafalakha)	بغلك (بغلکـــها)	400	118	N	507 B	
3	Band-i-Amir	بندامیر	1000	288	E	508 A	
	1.Dew Khana	دیو خانه	*	*	-	508 A	
	2.Sang-i-Sorakh	سنگ سوراخ	*	*	-	508 A	
4	Baidak-i-Siya Dara-i-Sufla	بیدك سیاه دره سفلی	60	481	W	507 B	
5	Baidak wa Joy-i-Nau	بیدك وجوی‌نو	-	57	W	-	
	1.Baidak	بیدك	50	*	S	507 D	
6	Podeenatoo (Pareenatoo)	پودینه تو (پرینه تو)	30	33	N	-	
7	Tajekan	تاجکان	200	62	W	507 B	
8	Sheena Dara-i-Ali wa Tano	شینه دره علی و ته نو	-	189	W	-	
	1.Sheena	شینـــه	50	*	W	507 D	
9	Taghak-i-Ota Poor	تغك اوته پور	800	267	W	507 B	
10	Tang-i-Safaidak (Sang-i-Safaidak)	تنگ سفید (سنگ سفیدك)	500	253	W	507 B	
11	Chahar Dewar wa Safaidrah	چهار دیوار و سفید راه	100	89	S	508 A	
12	Chaharaeh	چهارده	1000	579	S	-	
13	Chehel Burj	چهل‌برج	600	650	W	507 B	
14	Chaman-i-Chardeh (Chaman-i-Jaghor)	چمن‌چارده (چمن‌جاغور)	300	109	W	507 B	
15	Chashma-i-Pahloo	چشمه پهلو	10	19	W	507 B	

ولسوالی ـ علاقه‌داری یکاولنگ

Woluswali-Alaqadari Yakawlang

نمبرمسلسل Serial No.	اسم قریه Village Name		نفوس Population: معلومات وزارت زراعت‌وآبیاری MAI	نفوس Population: معلومات وزارت‌داخله Wol.	سمت‌وقوع قریه‌ازمرکز ولسوالی Dir. from Wol. Cent.	نمبر نقشه Map No.	ملاحظات Remarks
16	Halwa Qawm	حلوا قوم	200	66	NE	-	
17	Khak-i-Do-i-Sufla	خاك د و سفلی	60	106	E	-.	
	1.Khak-i-Do-i-Ulya	خاك د و علیا	30	*	E	508 A	
18	Khurjeen Bulaq-i-Ulya	خرجین‌بلا ق علیا	30	35	-	508 A	
	1.Khurjeen Bulaq-i-Sufla	خرجین بلا ق سفلی	15	*	-	-	
19	Khak-i-Cheeghel	خاك چیغل	200	78	N	-	
20	Kharestan (Khamistan)	خارستان (خمستان)	*	47	S	-	
21	Band-i-Kakrook-i-Amir	بند ککروك امیر	400	249	W	-	
22	Kham-i-Astana	خم استانه	*	191	-	507 B	
	1.Ghunda Sangeeni (Ghunda Sang)	غند ه سنگینی (غند ه سنگ)	100	*	N	-	
23	Jooshang-i-Sar-i-Qol	جوشنگ‌سرقول	50	211	S	--	
24	Dara-i-Chasht	د رهٔ چاشت	650	450	E	507 B	
25	Dara-i-Ali	د رهٔ علی	700	813	NE	-	
26	Do Burja	د و برجه	60	72	S	508 A	
27	Dahan-i-Murghi	د هن مرغی	459	583	N	507 B	
28	Ra Qol(Sar Qol)	زا قول (سرقول)	100	66	S	508 A	
29	Anda wa Shato ye	اند ه وشاطوی	680	444	SW	-	
30	Sabz Nau	سبز نو	60	69	S	507 B	
31	Zareen	زارین	500	658	W	-	

ولسوالی ـ علاقه‌داری یکاولنگ

Woluswali-Alaqadari Yakawlang

نمبرمسلسل Serial No.	اسم قریه Village Name		نفوس Population: معلومات وزارت زراعت‌وآبیاری MAI	نفوس Population: معلومات وزارت‌داخله Wol.	سمت‌وقوع قریه‌ازمرکز ولسوالی Dir. from Wol. Cent.	نمبر نقشه Map No.	ملاحظات Remarks
	1.Bakakha	بکک ها	300	*	W	507 D	
32	Zardega	زرد یگا	100	139	S	-	
	1.Zameen-i-Rajab	زمین‌رجب	100	*	N	-	
	2.Siya Khak	سیاه خاك	10	*	N	502 E	
33	Dahan-i-Zorleech wa Sar-i-Zorleech	دهن زورلیچ وسرزور لیچ	-	544	W	-	
	1.Zorleech	زورلیچ	800	*	W	507 B	
34	Sabzeel	سبزیل	50	132	E	508 A	
35	Sar Raig	سر ریگ	200	102	E	-	
	Sartarnook wa Showha	سرترنوك و شوها	250	*	W	507 B	
36	1.Sartarnook wa Sartarnak	سرترنوك و سر ترنك	*	206	W	-	
37	Sabz Dara	سبز دره	800	881	W	-	
38	Seh Pakhsa-i-ChelGaw	سه پخسه چهل گاو	40	107	S	-	
	1.Sag-daw	سگدو	20	*	W	-	
39	Sokhtagi	سوختگی	300	277	W	507 B	
40	Sarma Qol	سرما قول	60	116	W	-	
	1.Siya Bamak	سیاه بامك	60	*	E	-	
	2.Kargah(Garga)	کارگاه (گرگا)	40	*	S	-	
	3.Sarbazan	سربازان	*	*	-	-	
	4.Safaid Barah (Safaid Dara)	سفید براه (سفید دره)	*	*	-	-	
41	Sar Murghi	سر مرغی	350	364	N	507 B	
42	Kushkak	کشکك	800	87	W	-	

ولسوالی ـ علاقه‌داری یکاولنگ

Woluswali-Alaqadari Yakawlang

نمبرمسلسل Serial No.	اسم قریه Village Name	نفوس Population: معلومات وزارت زراعت‌وآبیاری MAI	نفوس Population: معلومات وزارت‌داخله Wol.	سمت‌وقوع قریه‌ازمرکز ولسوالی Dir. from Wol. Cent.	نمبر نقشه Map No.	ملاحظات Remarks
43	Yeslach یسلچ	7500	473	N	507 B	
44	Kharestan (Sharistan) خارستان (شارستان)	40	47	E	508 A	
45	Sachak(Sarchak) سچك (سرچك)	200	405	W	-	
46	Shor Shireen Keen-i-Bala(Shahr Shireen Bagneela) شورشرین کین بالا (شهرشرین بگنیله)	120	460	NW	-	
47	Shamsuddin-i-Dasht Naik(Shamreen-i-Dasht Naika) شمس‌الدین دشت‌نیك (شمرین‌دشت نیکه)	200	35	W	-	
48	Sheer Dosh wa Joy Nau شیر دوش‌وجوی‌نو	100	95	S	-	
49	Gharak غارك	400	106	E	-	
50	Fairoz Bahar فیروزبهار	400	386	E	508 A	
51	Qarghan قرغان	50	50	W	507 B	
52	Qalandaran قلندران	40	46	W	507 B	
53	Kata Qala کته قلعه	80	102	S	-	
54	Kochagak کوچه گك	50	161	N	508 A	
55	Koh Kanak کوه کنك	50	38	E	508 A	
56	Kaleegan(Qawm Abad) کلیگان (قوم اباد)	850	278	W	507 B	
57	Gamab گماب	20	71	E	-	
58	Gazak-i-Sharshari گزك شرشری	200	200	NW	-	
	1.Miyana Deh-i-Sharshari میانه ده شرشری	200	*	NW	507 B	
	Gard Baid-i-Dahr Chi گرد بید دهر چی	60	-	W	507 B	
59	.Deh Turachi ده تراچی	-	133	W	-	

ولسوالی ـ علاقه‌داری یکاولنگ

Woluswali-Alaqadari Yakawlang

نمبرمسلسل Serial No.	اسم قریه Village Name	نفوس Population: معلومات وزارت زراعت‌وآبیاری MAI	نفوس Population: معلومات وزارت داخله Wol.	سمت‌وقوع قریه‌ازمرکز ولسوالی Dir. from Wol. Cent.	نمبر نقشه Map No.	ملاحظات Remarks
60	Garan Ghabar (Gardan Ghabr) گران‌غبر (گردن غبر)	60	53	W	507 B	
61	Kalta Toop-i-Sufla کلته توپ سفلی	50	58	E	-	
62	Kalta Toop-i-Ulya کلته توپ علیا	100	100	E	508 A	
63	Todbak توبك	300	19	W	-	
64	Kafalzak (Taghalzak) کفلزك (تغلزك)	10	14	N	-	
65	Leelorha لیلور ها	40	99	W	507 B	
66	Larnozan (Mirbazan) لرنوزان (میر بازان)	100	101	S	-	
67	Mohammad Sharaf-i-Rustam (Mohd. Sharif) محمد شرف رستم (محمد شریف)	300	790	S	-	
	1. Moosh Khana موش خانه	20	*	S	-	
	2. Sargeech (Bargeech) سر گیچ (بر گیچ)	100	*	S	-	
	3. Baghalak wa Surkh Qala بغلك‌وسرخ قلعه	150	*	S	507 D	
	4. Dahan-i-Kamar Koach wa Royaha دهن کمر کوچ و رویه ها	100	*	S	507 D	
	5. Rustam رستم	200	*	S	-	
	6. Sardagh (Seerdagh) سرداغ (سیر داغ)	100	*	S	-	
68	Munar منار	60	91	S	508 A	
69	Menda Yak منده یك	30	30	SW	507 B	
70	Namadak-i-Sufla نمدك سفلی	60	122	S	-	
	1. Namadak-i-Ulya نمدك علیا	60	*	S	-	
71	Naitaq نیطاق	1400	1125	NW	-	

ولسوالی ـ علاقه‌داری یکاولنگ

Woluswali-Alaqadari Yakawlang

نمبرمسلسل Serial No.	اسم قریه Village Name		نفوس Population: معلومات وزارت زراعت‌وآبیاری MAI	نفوس Population: معلومات وزارت داخله Wol.	سمت‌وقوع قریه‌ازمرکز ولسوالی Dir. from Wol. Cent.	نمبر نقشه Map No.	ملاحظات Remarks
72	Na - Yak	نیك	400	67	Center	507 B	
	1.Bazar-i-Yakawlang	بازار یکاولنگ	*	*	-	-	
	Nau Abad	نواباد	400	-	W.	507 B	
73	.Nau Abad-i-Deh Surkh	نواباد دمسرخ	-	62	W	-	
74	Olangak	ولنگك	200	65	E	508 C	
75	Hazar Chashma	هزار چشمه	100	89	N	-	
	1.Duzdan Chashma	دُزدان‌چشمه	15	*	N	-	
76	Dahan-i-Kanak	دهن کنك	600	134	W	-	
77	Deh Surkh	ده سرخ	200	171	W	507 B	
	1.Dahan Tawa	دهن تاوه	50	*	N	-	
78	Baid Mushkeen wa Gerd Baid(Baid-i-Mushki)	بید مشکین وگرد بید (بید مشکی)	*	133	-	507 B	
79	Gunbadi	گنبدی	*	218	-	507 B	
	1.Akhundan	اخندان	*	*	-	507 B	
	2.Shatooghan	شاطوغان	*	*	-	-	
80	Jarookashan	جاروکشان	*	94	-	508 A	
81	Qala-i-Jafar	قلعه جعفر	*	111	-	508B	
82	Sar Belaq	سربلاق	*	-	-	507 B	
	1.Zarsang wa Razaq	زرسنگ و رزاق	-	211	-	-	
83	Sarkanak	سرکنك	*	322	-	-	
84	Goorgeen-i-Hawza Shah	گورگین‌حوضه شاه	*	92	-	-	

ولسوالی ـ علاقه‌داری یکاولنگ

Woluswali-Alaqadari Yakawlang

نمبرمسلسل Serial No.	اسم قریه Village Name		نفوس Population		سمت‌وقوع قریه‌ازمرکز ولسوالی Dir. from Wol. Cent.	نمبر نقشه Map No.	ملاحظات Remarks
			معلومات وزارت زراعت‌وآبیاری MAI	معلومات وزارت داخله Wol.			
85	Siyah Dara-i-Ulya	سیاه دره علیا	*	397	-	-	
86	Sachak-i-Qawm-i-Hasan	سچک قوم حسن	600	553	W	507 B	
87	Isperah	اسپیره	10	-	-	-	

معرفی مختصر و لسوالی ـ علاقه داری پنجاب

Woluswali/Alaqadari Summary for PANJAB

اسم ولسوالی / علاقه‌داری		نمبر کود		اسم مرکز	
Woluswali Name:	Panjab پنجاب	Code No.:	2806	Center Name:	-
Alaqadari Name	-	Code No.	-	Center Name	-

Area (Sq. Km.)	1526	مساحت (کیلو متر مربع)
Altitude of the MCD Center (m):	2700	ارتفاع مرکز ازسطح بحر (متر)
Lat. and Long. of the MCD center:	34°,23′ N - 67°,01′ E	طول وعرض البلد مرکز
Inclusive Maps:	507 - D / 508 - C	نقشه های مشتمل :
Total pop. (MAI):	15231	مجموع نفوس به اساس معلومات وزارت زراعت وآبیاری
Total Pop. (Wol):	11619	مجموع نفوس به اساس معلومات وزارت داخله .
Year and basis for Wol. Pop.:	۸۸ - 1959	سال واساس تخمین نفوس وزارت داخله (ولسوالی)
Total No. of villages according to Woleswal's list.	27 (18)	مجموع قریه هابا ساس معلومات وزارت داخله (ولسوالی)

Distribution of Vills. by Wol. Pop. size: **تقسیمات قریه ها باساس تعداد گروههای نفوس :**

	0—250	251—500	501—1000	1001 and above	Total
تعداد قریه No. of Villages:	5 (5)	3 (3)	15 (6)	4 (4)	27 (18)
نفوس Population:	918	1326	4675	4700	11619

ولسوالی ـ علاقه‌داری پنجاب

Woluswali-Alaqadari Panjab

نمبر مسلسل Serial No.	اسم قریه Village Name	نفوس Population: معلومات وزارت زراعت و آبیاری MAI	نفوس Population: معلومات وزارت داخله Wol.	سمت وقوع قریه از مرکز ولسوالی Dir. from Wol. Cent.	نمبر نقشه Map No.	ملاحظات Remarks
1	Akhzarat اخزرات (اخضرات)	1400	1385	W	507 D	
2	Piyazan پیازان	450	156	SE	-	
3	Tar Bulaq تر بلاق	600	474	W	-	
4	Tagab-i-Barg-i-Sufla تگاب برگ سفلی	1300	884	N	-	
5	Tagab-i-Barg-i-Ulya تگاب برگ علیا	1200	738	N	-	
6	Khordak Takhta خوردک تخته	400	144	S	-	
7	Kham-i-Marga (Marga-i-Sufla) خم مرگه (مرگه سفلی)	820	1099	E	-	
8	Daraz Qol دراز قول	500	370	E	508 C	
9	Ghar Ghari غرغری	1500	1047	N	508 C	
10	Tara Pus تره پس	761	682	E	-	
11	Gandab گنداب	1200	1169	NW	-	
12	Marga-i-Ulya (Marka-i-Ulya) مرگه علیا (مرکه علیا)	800	780	E	-	
13	Miyan Kawak میان کاوک	600	246	W	-	
14	Guhdar گهدر	400	228	W	-	
15	Narges نرگس	2000	482	W	507 D 508 C	
16	Neelqol(Naiqol) نیلقول (نیقول)	*	718	S	-	
	1.Tukhak تخک	*	*	S	-	
	2.Anka-i-Naiqol انکه نیقول	-	*	-	-	
	3.Hesarak-i-Naiqol حصارک نیقول	-	*	-	-	
	4.Sang-i-Mas-Haf سنگ مصحف	-	*	-	-	

ولسوالی ـ علاقه‌داری پنجاب

Woluswali-Alaqadari Panjab

نمبرمسلسل Serial No.	اسم قریه Village Name		نفوس Population: معلومات وزارت زراعت‌وآبیاری MAI	نفوس Population: معلومات وزارت داخله Wol.	سمت‌وقوع قریه‌ازمرکز ولسوالی Dir. from Wol. Cent.	نمبر نقشه Map No.	ملاحظات Remarks
	5.Sewak-i-Naiqol	سیوکئ نیقول	-	*	-	-	
	6.Miyana Deh	میانه ده	-	*	-	-	
	7.Kerani	کرانی	-	*	-	-	
	8.Sar-i-Naiqol	سر نیقول	-	*	-	-	
17	Targhi	ترغی	*	144	-	-	
18	Sadeez (Sagdeez)	سادیز (سگدیز)	700	873	W	-	
	1.Pye Boon	پای بون	200	*	SE	-	
19	Godar	گودر	400	-	W.	-	
20	Khoom	خوم	*	-	-	508 C	
21	Qarya-i-Jan Mohammad	قریه جان‌محمد	*	-	-	-	
22	Sar-i-Darakhtan	سر درختان	*	-	-	507 D	

معرفی مختصر و لسوالی ـ علاقه داری ورس

Woluswali/Alaqadari Summary for WARAS

اسم ولسوالی / علاقه‌داری		نمبر کود		اسم مرکز	
Woluswali Name:	Waras ورس	Code No.:	2807	Center Name:	-
Alaqadari Name	-	Code No.	-	Center Name	-
Area (Sq. Km.)	2845	مساحت (کیلو متر مربع)			
Altitude of the MCD Center (m):	2500	ارتفاع مرکز ازسطح بحر (متر)			
Lat. and Long. of the MCD center:	34°,13' N - 66°,54' E	طول وعرض البلد مرکز			
Inclusive Maps:	507 -D/ 508 -C 507 -F/ 508 -E 513 -B/ 514 -A	نقشه های مشتمل :			
Total pop. (MAI):	33940	مجموع نفوس به اساس معلومات وزارت زراعت وآبیاری			
Total Pop. (Wol):	23362	مجموع نفوس به اساس معلومات وزارت داخله .			
Year and basis for Wol. Pop.:	AA - 1959	سال واساس تخمین نفوس وزارت داخله (ولسوالی)			
Total No. of villages according to Woleswal's list.	69 (41)	مجموع قریه هابا ساس معلومات وزارت داخله (ولسوالی)			

Distribution of Vills. by Wol. Pop. size: **تقسیمات قریه ها باساس تعداد گروههای نفوس :**

	0—250	251—500	501—1000	1001 and above	Total
تعداد قریه No. of Villages:	15 (14)	10 (10)	11 (11)	33 (6)	69 (41)
نفوس Population:	2102	3780	7729	9751	23362

ولسوالی ـ علاقه‌داری ورس

Woluswali-Alaqadari Waras

نمبرمسلسل Serial No.	اسم قریه Village Name		نفوس Population: معلومات وزارت زراعت‌وآبیاری MAI	نفوس Population: معلومات وزارت داخله Wol.	سمت‌وقوع قریه‌ازمرکز ولسوالی Dir. from Wol. Cent.	نمبر نقشه Map No.	ملاحظات Remarks
1	Abadal (Abdal-i-Surkh Joy)	ابدال (ابدال سرخ جوی)	1500	805	E	508 E	
2	Acha Sar Asp	اچه سراسپ	400	1625	E	508 E	
	1.Khar Poash	خار پوش	*	*	E	-	
	2.Sang-i-Sokhta	سنگسوخته	-	*	-	-	
	3.Surkh Joy	سرخ جوی	-	*	-	-	
	4.Qala-i-Baig-i-Sokhta	قلعه بیگ سوخته	1200	*	E	507 F	
	5.Showbat(Shobat Surkh Joy)	شوبت (شوبت سرخ جوی)	30	*	E	507 F	
	6.Qawm-i-Sultan	قوم سلطان	400	*	E	-	
	7.Bar Qol	بر قول	-	*	-	-	
	8.Safaid Keech	سفید کیچ	-	*	-	-	
	9.Miyana Deh	میانه ده	-	*	-	-	
	10.Bad Rawak	باد روك	*	*	E	-	
	11.Lakhak(Talkhak-i-Bad Qol)	لخك (تلخك باد قول)	*	*	E	-	
3	Qol-i-Haidar	قول حیدر	*	420	E	508 F	
4	Buz Geerak	بز گیرك	800	533	NW	507 F	
5	Bani Gaw	بنی گاو	700	606	N	-	
6	Petab Joy	پیتاب جوی	800	628	N	-	
7	Peelan (Plan)	پیلان (پلان)	500	133	S	507 F	
8	Panja Door (Pajandoor)	پنجه دور (پجندور)	800	748	S	-	
9	Sakhawi(Takhawi)	سخاوی(تخاوی)	500	247	S	-	

ولسوالی ـ علاقه‌داری ورس

Woluswali-Alaqadari Waras

نمبرمسلسل Serial No.	اسم قریه Village Name	نفوس Population: معلومات وزارت زراعت‌وآبیاری MAI	نفوس Population: معلومات وزارت‌داخله Wol.	سمت‌وقوع قریه‌ازمرکز ولسوالی Dir. from Wol. Cent.	نمبر نقشه Map No.	ملاحظات Remarks
10	Sarab-i-Waras سراب ورث	200	1236	W	507 F	
11	Tagab-i-Ghor (Tagab-i-Ghar) تگاب غور (تگاب غار)	600	301	E	-	
12	Bastook (Sutrak) بستوك (سترك)	700	458	NE	507 F	
13	Tagab-i-Shinaw (Tagab-i-Shewi) تگاب شیناو (تگاب‌شیوی)	400	468	E	507 F	
14	Qonak -i-Shinaw (Qonak -i-Takht) قوناك شیناو (قوناق‌تخت)	500	1100	W	-	
15	Jaw Qol (Jaw Qol-i-Surkh Joy) جو قول (جو قول سرخ جوی)	100	127	E	-	
16	Chambar(Chambar-i-Takht) چمبر (چمبر تخت)	600	385	SW	-	
17	Chah-Cheen-i-Waras چچین‌ورث	1800	1941	W	507 F	
	1.Qawm-i-Barfi قوم برفی	600	*	NW	507 F	
18	Chacheen (Chacheen wa Soora Soy-i-Surkh Joy) چاچین (چچین و سوره سوی سرخجوی)	500	248	E	-	
19	Khalachak Wa wa Borlak-i- Waras خله چك وبورلك ورث	900	269	S	508 E	
20	Dola د وله	500	150	S	-	
	1.Baragh Sang-i-Dola بَرَغْسنگ د وله	*	*	S	-	
21	Shameen-i-Obe (Sheena-i-Obe) شمین اوبه (شینه‌اوبه)	850	320	E	507 F	
22	Surkh Gawak سرخ گاوك	500	140	NW	507 F	
23	Safaid Ghoy-i-Sufla سفید غوی سفلی	1500	1622	S	507 F	

ولسوالی ـ علاقه‌داری ورس
Woluswali-Alaqadari Waras

نمبرمسلسل Serial No.	اسم قریه Village Name	نفوس Population: معلومات وزارت زراعت‌وآبیاری MAI	نفوس Population: معلومات وزارت‌داخله Wol.	سمت‌وقوع قریه‌ازمرکز ولسوالی Dir. from Wol. Cent.	نمبر نقشه Map No.	ملاحظات Remarks
	1.Naiqol نیقول	1300	*	SE	-	
	2.Chejan چیجان	*	*	S	-	
	3.Raig-i-Safaid Gho ریگ سفیدغو	*	*	SE	-	
24	Safaid Ghoi-Ulya سفیدغوی‌علیا	1500	855	S	-	
25	Sultan Rubat سلطان‌رباط	800	290	S	507 F	
26	Sail Burda (Sail Burda-i-Surkh Joy) سیل برده (سیل برده سرخجوی)	700	462	E	507 F	
27	Shahi-i-Surkh Joy شاهی سرخجوی	700	605	E	-	
28	Shanook(Shooyak-i-Surkh Joy) شانوك (شویك سرخ جوی)	800	68	SE	507 F	
29	Fatoo-i-Surkh Joy فاطوی سرخجوی	600	805	E	-	
30	Tagab-i-Sha (Tagab-i-Sha-i-Surkh Joy) تگاب شه (تگاب شه سرخ جوی)	500	241	E	-	
31	Qawm-i-Khodi قوم خودی	600	32	Center	-	
32	Qawm-i-Mirza قوم میرزا	800	243	S	-	
33	Gal Qol-i-Surkh Joy گال قول سرخ‌جوی	600	744	E	508 E	
34	Gambatak-i-Surkh Joy گمبتك سرخجوی	100	184	E	-	
35	Ligan-i-Waras لیگان ورث	800	514	S	-	
36	Nayespatan (Nayestan) نیسپاتان (نیستان)	700	212	SE	-	
37	Warasgeen-i-Surkh Joy ورث‌گین سرخ جوی	400	58	E	-	

ولسوالی ـ علاقه‌داری ورس
Woluswali-Alaqadari Waras

نمبرمسلسل Serial No.	اسم قریه Village Name		نفوس Population: معلومات وزارت زراعت‌وآبیاری MAI	نفوس Population: معلومات وزارت‌داخله Wol.	سمت‌وقوع قریه‌ازمرکز ولسوالی Dir. from Wol. Cent.	نمبر نقشه Map No.	ملاحظات Remarks
38	Warzang	ورزنـــگ	800	886	E	508 E	
39	Qawm-i-Yari	قول یاری	1000	407	SW	-	
40	Qarya-i-Takht	قریه تخت	-	2227	W	-	
	1.Ulyatak	علیاتك	*	*	W	-	
	2.Qayaghak-i-Arganak	قیاغك ارغنك	*	*	W	-	
	3.Sar-i-Takht	سرتخت	700	*	W	507 F	
	4.Qulba-i-Toyi-Takht	قلبه توی تخت	1200	*	W	-	
	5.Qara Ghajoori-Takht	قره غجورتخت	1000	*	SW	507 F	
	6.Surkh Sang	سرخ سنگ	*	*	W	507 F	
	7.Isparmak	اسپرمك	*	*	W	-	
	8.Sang-i-Naweshta	سنگ نوشته	*	*	W	-	
	9.Sokhta Qol	سوخته قول	*	*	W	-	
	10.Manda-i-Ulyat-i-Takht	منده علیات تخت	*	*	W	-	
	11. Sarghawchak-i-Takht	سرغوچك تخت	-	*	W	--	
	12.Khak-i-Bibi-i-Takht	خاك بی‌بی تخت	-	*	W	-	
41	Raig Joy-i-Qawm-i-Khoshi	ریگ جوی قوم خوشی	-	19	-	-	
42	Sawałyoo-i-Surkh Joy	سوالیو سرخ‌جوی	60	-	E	-	
43	Qawm-i-Eesa	قوم عیسی	500	-	W	-	

ولسوالی ـ علاقه‌داری ورس

Woluswali-Alaqadari Waras

نمبرمسلسل Serial No.	اسم قریه Village Name		نفوس Population		سمت‌وقوع قریه‌ازمرکز ولسوالی Dir. from Wol. Cent.	نمبر نقشه Map No.	ملاحظات Remarks
			معلومات وزارت زراعت‌وآبیاری MAI	معلومات وزارت‌داخله Wol.			
44	Malik(Mulk)	ملك (مُلك)	500	-	SW.	-	
45	Bagh-i-Sang	باغ سنگ	*	-	-	-	

بخش پنجم

(ضمایم)

الف : مواضع شهري افغانستان به تفريق ولايت

تاکنون يك تعريف مشخص و متحدالشکل از شهر يا مواضع شهري در افغانستان وضع نشده است • بناء بطور کلی ميتوان گفت که براي تعريف مواضع شهري در کشور فعاليت ها يا معيار هاي ذيل قابل تشخيص بوده ميتواند • (۱) تعداد نفوس و تراکم ان در يك حدود (ساحه) معين ـ يا (۲) حايز بودن فعاليت هاي شهري (غير از فعاليت هاي زراعتی) مانند تجارت ـ صنعت و اداره يا (۳) دارا بودن مقام حقوقی •

وزارت داخله فهرست ۸٤ شهر راکه داراي مقام بنا روالی هستند با وصف کوچك بودن و محدوديت فعاليت هاي شهري انها در جمله مواضع شهري فهرست نموده است • پروژه مطالعات ديموگرافی اداره مرکز احصائيه صدارت عظمی جهت تطبيق سروي نمونه وار نفوس ۷٤ مرکز را در جملهٔ مواضع شهري (ساحه شهري) با در نظر داشت معيار هاي فوق يعنی : تعداد نفوس وفعاليت هاي شهري مانند ((فعاليت هاي اداري ـ امور بانکی ـ بازار هاي بزرگ ـ برق يا دستگاه هاي عصري صنعتی)) انتخاب و تصنيف نموده است• طی اين نشريه فهرست وزارت داخله از مواضع شهري وفهرست تصنيف شده پروژه مطالعات ديموگرافی توحيد و توضيح گرديده است • بصورت عمومی بين هر دو فهرست خاصتاً در قسمت شهر هاي بزرگ توافق هاي وجود دارد ـ مثلاً شهر هاي بزرگ يا مراکز ولايات در هرد وفهرست بمشاهده ميرسد •

علامهٔ (+) يا (ـ) موجوديت يا عدم موجوديت يك موضع شهري را در فهرست وزارت داخله ويا فهرست پروژه مطالعات ديموگرافی نشان ميدهد •

براي توضيح بيشتر به فهرست مواضع شهري در جداول بعدي مراجعه شود •

فهرست مواضع شهري افغانستان به تفريق ولايات

کود نمبر	مواضع شهري	تصنيف پروژه مطالعات ديموگرافي از مواضع شهري	فهرست مواضع شهري وزارت داخله که داراي مقام بناروالي هستند
۱	۲	۳	٤
۰۱	ولايت کابل		
۰۱۰۱	کابل	+	+
۰۱۰۷	سروبی	+	−
۰۱۰۸	پغمان	+	−
۰۱۱۰	میرچه کوت	+	+
۰۱۱۲	قره باغ	−	+
۰۱۱۳	استالف	+	−
۰۲	ولايت پروان		
۰۲۰۱	محمود راقی	+	+
۰۲۰۲	تگاب	+	+
۰۲۰٤	گلبهار	+	−
۰۳۰۱	چاریکار	+	+
۰۳۰٦	جبل السراج	+	+
۰٤	ولايت ميدان		
۰٤۰۱	کوتهٔ اشرو	+	+
۰۵	ولايت لوگر		
۰۵۰۱	برکی برک	+	−
۰۵۰٦	پل علم	+	+

کود نمبر	مواضع شهري	تصنیف پروژه مطالعات دیموکراتی از مواضع شهري	فهرست مواضع شهري وزارت داخله که دارای مقام بناروالی هستند
۱	۲	۳	٤
۰٦	ولایت غزنی		
۰٦۰۱	غزنی	+	+
۰٦۰۹	قره باغ	+	+
۰٦۱۶	مقر	+	+
۰٦۱٦	زرغون شهر	+	−
۰۷	ولایت پکتیا		
۰۷۰۱	گردیز	+	+
۰۷۰۲	ارگون	+	+
۰۷۰۹	خوست	+	+
۰۷۱۹	جاجی	−	+
۰۷۲۷	سیدکرم	−	+
۰۷۲۸	چمکنی	−	+
۰۷۳۱	زرمت	−	+
۰۸ر۱۰	ولایت ننگرهار		
۰۸۰۱	جلال اباد	+	+
۰۸۱۹	خوگیانی	+	+
۱۰۰۱	اسعد اباد	+	+
۰۹	ولایت لغمان		
۰۹۰۹	مهترلام	+	+
۱۱	ولایت بدخشان		
۱۱۰۱	فیض اباد	+	+

کود نمبر	مواضع شهري	تصنیف پروژهٔ مطالعات دیموگرافی از مواضع شهري	فهرست مواضع شهري وزارت داخله که داراي مقام بناروالی هستند
۱۱۰۶	جرم	+	+
۱۱۱۲	کشم	+	+
۱۲	ولایت تخار		
۱۲۰۱	تالقان	+	+
۱۲۰۲	رستاق	+	+
۱۲۰۳	خواجه غار	—	+
۱۲۰۴	اشکمش	—	+
۱۲۰۷	چاه اب	—	+
۱۲۰۸	ینگی قلعه	—	+
۱۲۱۰	فرخار	—	+
۱۳	ولایت بغلان		
۱۳۰۱	بغلان جدید	+	+
۱۳۰۱	رر صنعتی	+	+
۱۳۰۲	پلخمري	+	+
۱۳۰۳	دهنه غوري	—	+
۱۳۰۷	نهرین	—	+
۱۳۰۹	اندراب	—	+
۱۴	ولایت کندز		
۱۴۰۱	کندز	+	+
۱۴۰۲	علی اباد	—	+
۱۴۰۳	امام صاحب	+	+

کود نمبر	مواضع شهري	تصنیف پروژه مطالعات دیموگرافی از مواضع شهري	فهرست مواضع شهري وزارت داخله که دارای مقام بناروالی هستند
۱٤۰٤	خان اباد	+	+
۱٤۰٥	ارچی	—	+
۱٤۰٦	قلعهٔ زال	—	+
۱٥	ولایت سمنگان		
۱٥۰۱	ایبك	+	+
۱٥۰۲	دره‌صوف	+	+
۱٥۰۳	خلم	+	+
۱٦	ولایت بلخ		
۱٦۰۱	مزارشریف	+	+
۱٦۰۲	بلخ	+	+
۱٦۰٦	دولت اباد	+	+
۱٦۰۷	شولگره	+	+
۱۷	ولایت جوزجان		
۱۷۰۱	شبرغان	+	+
۱۷۰۲	سنگچارك	+	+
۱۷۰٤	سرپل	+	+
۱۷۰٦	اقچه	+	+
۱۷۱۰	قرقین	—	+
۱۸	ولایت فاریاب		
۱۸۰۱	میمنه	+	+
۱۸۰۲	اندخوي	+	+

کود نمبر	مواضع شهري	تصنیف پروژهٔ مطالعات دیموگرافی ازمواضع شهري	فهرست مواضع شهري وزارت داخله که داراي مقام بناروالی هستند
۱۸۰۹	پلچراغ	−	+
۱۸۱۰	شربن تکاب	+	+
۱۸۱۱	قیصار	+	+
۱۸۱۲	درزاب	+	+
۰۹	ولایت بادغیس		
۱۹۰۱	قلعهٔ نو	+	+
۱۹۰۳	بالامرغاب	+	+
۲۰	ولایت هرات		
۲۰۰۱	هرات	+	+
۲۰۰۶	کشك	+	−
۲۰۰۷	غوریان	+	+
۲۰۰۸	اوبه	+	+
۲۰۱۰	کرخ	+	+
۲۱	ولایت فراه		
۲۱۰۱	فراه	+	+
۲۱۰۳	شیندند	+	+
۲۱۰۷	بالابولك	+	+
۲۲	ولایت نیمروز		
۲۲۰۱	زرنج	+	+
۲۲۰۲	کنگ	+	+

کود نمبر	مواضع شهري	تصنیف پروژه مطالعات دیموگرافی از مواضع شهري	فهرست مواضع شهري وزارت داخله که دارای مقام بناروالی هستند
۲۳	ولایت هلمند		
۲۳۰۱	لشکرگاه	+	+
۲۳۰۳	گرشك	+	+
۲۳۰۶	کجکی	+	−
۲٤	ولایت کندهار		
۲٤۰۱	کندهار	+	+
۲٤۰۲	سپین بولدك	+	−
۲۵	ولایت زابل		
۲۵۰۱	قلات	+	+
۲۵۰٤	شاجوي	+	+
۲٦	ولایت ارزگان		
۲٦۰۱	ترین کوت	+	+
۲٦۰۲	خاص ارزگان	+	+
۲٦۰۳	دهراود	+	+
۲٦۰٦	چوره	−	+
۰٦۰۸	گیزاب	−	+
۱۷	ولایت غور		
۲۷۰۱	چنچران	+	+
۲۸	ولایت بامیان		
۲۸۰۱	بامیان	+	+

ب : سیستم کود بندي واحد هاي اداري افغانستان

سیستم کود بندي ساحات جغرافیائی بصورت عمومی در بسیاري کشور ها جهت عملیات پلانگذاري و فعالیت هاي احصائیه گیري مرعی میباشد که تطبیق و انکشاف این سیستم در جمهوریت افغانستان نیز حاوي یکسلسله مزایا خواهد بود • در سیستم کود بند ي جغرافیائی معمولاً یک ساحهٔ کوچک با حدود معینه آن بصورت شخص توسط یک عدد تشخیص میگردد • (شاید هر ساحه از خود نامی داشته باشد که تذکر ان ضروري نیست) عدد مذکور زمینه بسیطی را براي جمع اوري ـ اصلاح ـ نگهداري و تجدید تاریخ معلومات مربوط به ساحه را مهیا میسازد •

استفاده از و به افزایش وسایل کمپیوتر در افغانستان و سائر کشور ها جهت تحلیل و تلخیص ارقام براي ساحات کوچکتر ـ شامل یک قسمت یا تمام کشور مستلزم داشتن چنین یک سیستم کود بندي ساحه میباشد •

هنگامیکه این سیستم از طرف یکعده موسسات و وزارتخانه هاي افغانستان در محل تطبیق قرار گیرد • معلومات جمع اوري شده از وزارتخانه هاي داخله ـ زراعت ـ پلان وغیره را در روي فیته هاي کمپیوتر حفظ نموده و بعداً هر موسسه میتواند به بسیار سهولت این معلومات را مورد استفاده قرار دهد •

یک (جدول) یا ردیف کمپیوتر براي هر ساحه ضبط گردیده و این ردیف توسط کود نمبر ساحه مشخص میشود درصورتیکه شعب مختلف معلومات مربوط به یک ساحه را که دران کار میکند ضرورت داشته باشند ـ این معلومات به بسیار سهولت توسط کمپیوتر چاپ میشود •

همچنان معلومات جدید یکه راجع به یک ساحه جمع اوري شده باشد این معلومات

نیز در اسرع وقت به ردیف کمپیوتر علاوه شده و ردیف مذکور به این ترتیب از یکطرف شامل ریکارد تاریخ ساحه گردیده و از جانب دیگر اخرین معلومات مربوط به ساحه را در بر میگیرد . طور مثال : معلومات مربوط به شاملان مکتب در یک ساحه یک یک واحد اداري در هر سال به ردیف کمپیوتر علاوه شده میتواند . هکذا هنگامیکه یک مرکز صحی در همان ساحه یا همان واحد اداري اعمار گردد ـ معلومات مربوط به تعداد مریضان که هر سال به کلنیک مراجعه میکنند نیز شامل ردیف مذکور میشود .

اگر وزارت پلان تاسیس یک پروژه را در یک ساحه مد نظر میگیرد . وزارت موصوف میتواند تمام ارقام و معلومات تازه مربوط به ساحه را مثلا تخمین نفوس شهري وروستائی ـ تعداد و نوع مکاتب ـ تعداد متعلمین و شاگردان ـ توضیحات مربوط به تسهیلات صحی ـ تعیین تولیدات زراعتی و یکتعداد معلومات دیگر را که در ردیف کمپیوتر توسط دوائر مختلف جمع اوري شده است با سرع وقت از طریق اوراق نشراتی کمپیوتر بدست میاورد .

ساحات مطلوب وایدال براي سیستم کود بندي معلومات جغرافیائی عبارت از ساحات کوچک متحدالشکل از نظر وسعت وخصوصیات داخلی میباشند . به عباره دیگر متغیر هاي مختلف مانند مجموع نفوس ـ تجمع و تکاثف نفوس ـ تعداد بارندگی ـ زمین هاي مزروعی تولیدات ـ گندم ـ مالیات وغیره شاخص هاي واقعی ساحه بوده و به بسیار سادگی با سائر ساحات یا گروپ ساحات در یک منطقه (مناطق سروي یا مناطق اسیب دیده از خشکسالی وغیره) قابل مقایسه میباشند .

درصورتیکه ساحات کوچک و متحد الشکل موجود نباشد ـ ساحات غیر معلوم و غیر مشخص بعوض انها در نظر گرفته شده میتواند ـ در افغانستان مناسبترین ساحات عبارت از

واحد هاي کوچك اداري هر ولايت است . فعلاً در افغانستان ۳۲۵ واحد کوچك اداري وجود دارد که اين واحد هاي اداري چار نوع اند :

۱ ـ مرکز ولايت .

۲ ـ لوي ولسوالی .

۳ ـ ولسوالی .

٤ ـ علاقه داري .

اين ۳۲۵ واحد اداري تمام ساحه ٔ افغانستان را در بر گرفته است . يك واحد اداري بطور نمونه داراي يك مرکز اداري ـ قريه و منازل رهايش ماحول ـ زمينهاي ابی و للمی چراگاه و مزارع غير کشتی بوده حدود ان اکثراً توسط علايم طبيعی تعين گرديده است .

اهميت واحد هاي اداري در فعاليت هاي پلانگذاري و سيستم اداره افغانستان در مقدمه اتلس قريه هاي افغانستان جلد اول توضيح شده است . خوانندهٔ محترم به مقدمهٔ مذکور مراجعه نموده ميتواند .

سيستم کود بندي که طرف استفاده پروژه مطالعات د يوگرافی قرار دارد در سال ۱۳۵۰ بمنظور توحيد و تنظيم نمودن ارقام ومعلومات منابع مختلف انکشاف داده شد و اکنون اين سيستم کود بندي داراي يك شاخص چار رقمی ميباشد . دو رقم اول محتوي يك نمبر مشخص ولايت بوده ودو رقم دومی واحد اداري داخل ولايت را نمايندگی مينمايد . براي تطبيق فعاليت هاي پروژه مطالعات د يوگرافی بعضی ارقام علاوه گی وکود نمبر ها جهت تشخيص قريه هاي نواحی شهر ها و ساحات سروي نيز استفاده شده است . اين عليه يك شکل مهم سيستم کود بندي ساحات جغرافيائی را نشان ميدهد که يقين است سيستم مذکور براي تعين موقعيت منازل رهايش ـ زمين هاي مزروعی ـ مواضع تجارتی ـ تسهيلات حکومتی

حکومتی (مکاتب ـ مراکز صحی ـ پسته خانه ها و غیره) و ساحات سرشماری نفوس به اجزای کوچکتر نیز تقسیم شده و مورد استفاده قرار گرفته میتواند .

باید متذکر شد که کود نمبر های مربوط هر علاقه داری (و بعضی از ولسوالی ها) که در این سیستم بکار برده شده حاکی از انست که در سلسله مراتب اداری همان علاقه داری مستقیماً از طرف واحد اداری ردیف بالاتر نظارت میشود . طور مثال :علاقه داری خاك جبار (۰۱۰۳) یکی از علاقه داریهای ولایت کابل است که مستقیماً از طرف واحد اداری ردیف بالاتر خود یعنی ولسوالی بگرامی (۰۱۰۲) نظارت میشود . ممکن است واحد های اداری نظارت کننده ردیف بالاتر مرکز ولایت ـ لوی ولسوالی یا ولسوالی مانند بگرامی باشد . بهر صورت کود نمبر واحد های اداری نظارت کننده در ستون چهارم جدول بعدی داده شده است . بعضی از ولسوالی ها مستقیماً در برابر لوی ولسوالی مسئولیت پیدا شته باشند .

درجه های اداری هر یك از واحد های اداری که در این نشریه بکار برده شده از طرف وزارت داخله تهیه و فهرست گردیده است جهت توضیح و تطبیق سیستم کود بندی در واحد های اداری کشور به جدول بعدی مراجعه شود .

خلاصه واحدهای اداری محلی افغانستان به تفریق درجه

کود نمبر ولایات	نام ولایات	**نام مرکز ولایات	تعداد واحد هاي اداري دومي و سومي ولايات					
			لوي ولسوالی	ولسوالی بتفریق درجه				علاقه داري
				۱	۲	۳	٤	
۱۳ ـ ۰۱	کابل	(۱) کابل	۰	۱	۲	۲	۳	٤
۱۸ ـ ۰۳	پروان بشمول ولایت سابق کاپیسا	(۲) چاریکار	۱	۱	۱	۳	۳	۸
۰۹ ـ ۰٤	میدان (وردک)	(۳) کوته اشرو	۰	۱	۱	۱	۱	٤
۰٦ ـ ۰٥	لوگر	(۳) پل علم	۰	۰	۱	۰	۲	۲
۲٤ ـ ۰٦	غزنی	(۱) غزنی	۱	۳	۱	٤	۲	۱۲
۳٥ ـ ۰۷	پکتیا	(۱) گردیز	۲	۰	٥	٥	۱	۲۱
۳٤ ـ ۰۸	ننگرهار بشمول ولایت سابق کنرها	(۱) جلال اباد	۲	۲	۳	٤	۸	۱٤
۰٦ ـ ۰۹	لغمان	(۳) مهترلام	۰	۰	۱	۰	۳	۱
۱۳ ـ ۱۱	بدخشان	(۲) فیض اباد	۰	۰	۲	۲	۱	۷
۱۲ ـ ۱۲	تخار	(۲) تالقان	۰	۰	۱	۰	٥	٥
۱۰ ـ ۱۳	بغلان	(۲) بغلان	۰	۱	۱	۱	۲	٤
۰۷ ـ ۱٤	کندز	(۲) کندز	۰	۱	۲	۱	۱	۱
۰٦ ـ ۱٥	سمنگان	(۳) ایبک	۰	۰	۲	۰	۱	۲
۱۱ ـ ۱٦	بلخ	(۱) مزارشریف	۰	۱	۲	۱	۳	۳
۱۲ ـ ۱۷	جوزجان	(۲) شبرغان	۰	۳	۰	۱	۱	٦
۱۳ ـ ۱۸	فاریاب	(۲) میمنه	۰	۲	۲	۱	۲	٥
۰٦ ـ ۱۹	بادغیس	(۳) قلعه نو	۰	۱	۰	۰	۳	۱
۱۳ ـ ۲۰	هرات	(۱) هرات	۰	۲	۳	۲	٤	۱
۱۱ ـ ۲۱	فراه	(۲) فراه	۰	۱	۲	۰	٥	۲
۰٥ ـ ۲۲	نیمروز	(۳) زرنج	۰	۰	۲	۰	۱	۱
۱۳ ـ ۲۳	هلمند	(۲) لشکرگاه	۰	۱	۲	۲	۳	٤
۱٦ ـ ۲٤	کندهار	(۱) کندهار	۰	۲	۱	۳	٥	٤
۰۹ ـ ۲٥	زابل	(۳) قلات	۰	۰	۰	۲	۳	۳
۰۹ ـ ۲٦	ارزگان	(۳) ترینکوت	۰	۰	۱	۲	٥	۰
۰۷ ـ ۲۷	غور	(۳) چغچران	۰	۰	۱	۳	۱	۱
۰۷ ـ ۲۸	بامیان	(۳) بامیان	۰	۰	۰	۲	۲	۲
مجموع بتفریق درجه ـ			ـ	۱	۲	۳	٤	ـ
				۲۳	۳۹	٤۲	۷۱	
مجموع کل :			٦	۱۷٥				۱۱۸
				۲٦				

* براي فهرست مکمل واحد هاي اداري و سیستم کود بندي انها به ضمیمه شماره دوم جلد سوم اتلس مراجعه شود .

** در ستون سوم مقابل نام مرکز ولایت درجهٔ اداري هر ولایت داخل قوس ( ) نشان داده شده است .

خلاصه ولایات وواحد های اداري افغانستان با سیستم کود بندي انها

کود نمبر	نام واحد های اداري	ولایت به تصنیف درجه (۱ـ ۲ یا ۳)	واحد اداري نظارت کننده	لوي ولسوالی (ل م)	ولسوالی به تصنیف درجه (۱ـ۲ـ۳یا۴)	علاقه داري (ع)
۱	۲	۳	۴	۵	۶	۷
۰۱	**ولایت کابل ۰**					
۰۱۰۱	کابل	۱				
۰۱۰۲	بگرامی				۴	
۰۱۰۳	خاك جبار		۰۱۰۲			ع
۰۱۰۴	چاردهی				۲	
۰۱۰۵	چاراسیاب		۰۱۰۴			ع
۰۱۰۶	ده سبز				۴	
۰۱۰۷	سروبی				۴	
۰۱۰۸	پغمان				۲	
۰۱۰۹	شکردره				۳	
۰۱۱۰	سرخه کوت (کوهدامن)				۱	
۰۱۱۱	کلکان		۰۱۱۰			ع
۰۱۱۲	قره باغ				۳	
۰۱۱۳	استالف		۰۱۱۲			ع
۰۲	**ولایت پروان**					
	شمول ۰۲ ولایت سابقه					
۰۲۰۱	کاپیسا (محمود راقی)			(ل و)		
۰۲۰۲	تگاب		۰۲۰۱		۱	
۰۲۰۳	السه ساي		۰۲۰۱ ۰۲۰۲			

* درجه اداري هرولایت ـ مقابل نام مرکزولایت مربوط در ستون (۳) نشان داده شده ۰

کود نمبر	نام واحد های اداری	ولایت به تصنیف درجه (۱ـ ۲ یا ۳)	واحد اداری نظارت کننده	لوی ولسوالی (ل م)	ولسوالی به تصنیف درجه (۱ـ۲ـ۳ یا ۴)	علاقه داری (ع)
۱	۲	۳	۴	۵	۶	۷
۰۲۰۴	کوهستان		۰۲۰۱			
۰۲۰۵	کوه بند (درنامه)	۱	۰۲۰۱ ۰۲۰۴			
۰۲۰۶	نجراب		۰۲۰۱		۴	
۰۲۰۷	پنجشیر (رخه)				۳	
۰۲۰۸	پنجشیر (چهارقریه)		۰۲۰۷			ع
۰۲۰۹	پنجشیر (دره هزاره)		۰۲۰۷			ع
۰۳۰۱	چاریکار	۲				
۰۳۰۲	غوربند (سیاه گرد)				۳	
۰۳۰۳	شینواری		۰۳۰۲			ع
۰۳۰۴	بگرام				۳	
۰۳۰۵	کوه صافی		۰۳۰۴			ع
۰۳۰۶	جبل السراج				۴	
۰۳۰۷	سالنگ		۰۳۰۶			ع
۰۳۰۸	سرخ پارسا				۴	
۰۳۰۹	شیخ علی		۰۳۰۸			ع
۰۴	ولایت میدان (وردک)					
۰۴۰۱	کوته اشرو	۳				
۰۴۰۲	جلریز		۰۴۰۱			ع
۰۴۰۳	نرخ		۰۴۰۱			ع
۰۴۰۴	چک وردک				۳	
۰۴۰۵	دایمیرداد		۰۴۰۴			ع

کود نمبر	نام واحد های اداری	ولایت به تصنیف درجه (۱ـ۲ یا ۳)	واحد اداری نظارت کننده	لوی ولسوالی (ل م)	ولسوالی به تصنیف درجه (۱ـ۲ـ۳ یا ۴)	علاقه داری (ع)
۱	۲	۳	۴	۵	۶	۷
۰۴۰۶	مرکز بهسود				۱	
۰۴۰۷	حصه اول بهسود				۴	
۰۴۰۸	سیداباد				۲	
۰۴۰۹	جغتو		۰۴۰۸			ع
۰۵	**ولایت لوگر ۰**					
۰۵۰۱	بره کی برک				۲	
۰۵۰۲	خوشی		۰۵۰۶			ع
۰۵۰۳	چرخ		۰۵۰۶			ع
۰۵۰۴	محمد آغه				۴	
۰۵۰۵	ازرو				۴	
۰۵۰۶	پل علم ـ گلنگار	۳				
	ولایت غزنی					
۰۶۰۱	غزنی	۱				
۰۶۰۲	زنه خان		۰۶۰۱			ع
۰۶۰۳	ده یک (راسله)		۰۶۰۱			ع
۰۶۰۴	خواجه عمری		۰۶۰۱			ع
۰۶۰۵	ناور				۱	
۰۶۰۶	جغتو				۳	
۰۶۰۷	جاغوری				۳	
۰۶۰۸	مالستان				۴	
۰۶۰۹	قره باغ				۳	

کودنمبر	نام واحد هاي اداري	ولایت به تصنیف درجه (۱ـ۲ یا ۳)	واحد اداري نظارت کننده	لوي ولسوالی (ل م)	ولسوالی به تصنیف درجه (۱ـ۲ـ۳ یا ۴)	علاقه داري (ع)
۱	۲	۳	۴	۵	۶	۷
۰۶۱۰	مقر				۱	
۰۶۱۱	کیلان		۰۶۱۰			ع
۰۶۱۲	اب بند		۰۶۱۰			ع
۰۶۱۳	اندر				۱	
۰۶۱۴	گمرو		۰۶۱۳			ع
۰۶۱۵	ساوه					ع
۰۶۱۶	کتواز			ل و		
۰۶۱۷	سلطان خیل		۰۶۱۶			ع
۰۶۱۸	جانس خیل		۰۶۱۶			ع
۰۶۱۹	دیله (خوشامد)		۰۶۱۶			ع
۰۶۲۰	اومنه		۰۶۱۶			ع
۰۶۲۱	شرن		۰۶۱۶		۲	
۰۶۲۲	یوسف خیل		۰۶۱۶ ۰۶۲۱			ع
۰۶۲۳	وازه خواه		۰۶۱۶		۳	
۰۶۲۴	ورمسی		۰۶۱۶ ۰۶۲۳			ع
۰۷	ولایت پکتیا					
۰۷۰۱	گردیز	۱				
۰۷۰۲	ارگون			ل و		
۰۷۰۳	تیکه		۰۷۰۲			ع
۰۷۰۴	سروضه (سلطان)		۰۷۰۲			ع
۰۷۰۵	گیان		۰۷۰۲			ع

کودنمبر	نام واحد های اداری	ولایت به تصنیف درجه (۱ـ ۲ یا ۳)	واحد اداری نظارت کننده	لوی ولسوالی (ل م)	ولسوالی به تصنیف درجه (۱ـ۲ـ۳ یا ۴)	علاقه داری (ع)
۱	۲	۳	٤	٥	٦	۷
۰۷۰٦	بر غل		۰۷۰۲			ع
۰۷۰۷	سپیره				۲	
۰۷۰۸	زیلوک (زیروک)		۰۷۰۲ ۰۷۰۷			
۰۷۰۹	خوست			ل و		
۰۷۱۰	خدوزائی (اسماعیل خیل)		۰۷۰۹			ع
۰۷۱۱	صمری (سوتی)		۰۷۰۹			ع
۰۷۱۲	تسمری زائی (طی شمر)		۰۷۰۹			ع
۰۷۱۳	دره دورنگ		۰۷۰۹			ع
۰۷۱٤	تنی		۰۷۰۹		۲	
۰۷۱٥	گربز		۰۷۰۹ ۰۷۱٤			ع
۰۷۱٦	نادرشاه کوت		۰۷۰۹ ۰۷۱٤			ع
۰۷۱۷	موسی خیل		۰۷۰۹		۳	
۰۷۱۸	قلندر		۰۷۰۹ ۰۷۱۷			ع
۰۷۱۹	جاجی (طی خیل)				۲	
۰۷۲۰	حسن خیل (احمدخیل)		۰۷۱۹			ع
۰۷۲۱	جانی خیل				۲	
۰۷۲۲	گول		۰۷۰۲		۲	ع
۰۷۲۳	سروبی		۰۷۰۲ ۰۷۲۲			ع
۰۷۲٤	وزه جدران				۳	
۰۷۲٥	شواک		۰۷۲٤			ع

کودنمبر	نام واحد هاي اداري	ولایت به تصنیف درجه (۱ـ ۲ـ یا ۳)	واحد اداري نظارت کننده	لوي ولسوالی (ل م)	ولسوالی به تصنیف درجه (۱ ـ۲ـ۳ یا ۴)	علاقه داري (ع)
۱	۲	۳	٤	٥	٦	۷
۰۷۲٦	شمل (برگی)		۰۷۲٤			ع
۰۷۲۷	سید گرم				۳	
۰۷۲۸	چمکنی			۳		
۰۷۲۹	دندو پستان		۰۷۲۸			ع
۰۷۳۰	لجه منگل		۰۷۲۸			ع
۰۷۳۱	زرمت				۳	
۰۷۳۲	مستا خان		۰۷۳۱			ع
۰۷۳۳	اورمه (ارمه)		۰۷۳۱			ع
۰۷۳٤	حاجی میدان		۰۷۰۹		٤	
۰۷۳٥	پاك		۰۷۰۹ ۰۷۳٤			ع
۰۸	ولایت ننگرهار (بشمول ۱۰ ولایت سابقه کنر)					
۰۸۰۱	جلال اباد	۱				
۰۸۰۲	شینواري (غني خیل)			ل و		
۰۸۰۳	دربابا		۰۸۰۲			ع
۰۸۰٤	بتی کوت (نادرشاه کوت)		۰۸۰۲			ع
۰۸۰٥	رودات (شاهی کوت)		۰۸۰۲		۲	
۰۸۰٦	چپرهار		۰۸۰۲ ۰۸۰٥			ع
۰۸۰۷	مهمند دره		۰۸۰۲		۳	
۰۸۰۸	لعل پور		۰۸۰۲ ۰۸۰۷			ع

کود نمبر	نام واحد های اداری	ولایت به تصنیف درجه (۱ـ۲ یا ۳)	واحد اداری نظارت کننده	لوی ولسوالی (ل م)	ولسوالی به تصنیف درجه (۱ـ۲ـ۳ یا ۴)	علاقه داری (ع)
۱	۲	۳	٤	٥	٦	۷
۰۸۰۹	نازیان		۰۸۰۲		٤	
۰۸۱۰	ده بالا		۰۸۰۲		٤	
۰۸۱۱	اچین		۰۸۰۲		٤	
۰۸۱۲	کامه				۱	
۰۸۱۳	گوشته (خواجه زیور)				۲	
۰۸۱٤	سرخرود				۲	
۰۸۱٥	بهسود		۰۸۰۱			ع
۰۸۱٦	حصارک				۳	
۰۸۱۷	شهوه (کوزکنر)				٤	
۰۸۱۸	دره نور		۰۸۱۷			ع
۰۸۱۹	خوگیانی				۱	
۰۸۲۰	بجوگام		۰۸۱۹			ع
۰۸۲۱	شهرزاد (ماماخیل)		۰۸۱۹			ع
۰۸۲۲	کنر			ل و		
۱۰۰۲	چهه دره		۱۰۰۱			ع
۱۰۰۳	ترنگ و بادیل		۱۰۰۱			ع
۱۰۰٤	نوری		۱۰۰۱			ع
۱۰۰٥	دانگام		۱۰۰۱			ع
۱۰۰٦	خاص کنر		۱۰۰۱		۳	
۱۰۰۷	برکنر		۱۰۰۱		۳	
۱۰۰۸	سرکانی		۱۰۰۱		۳	
۱۰۰۹	کاندیش		۱۰۰۱		٤	

کود نمبر	نام واحد های اداری	ولایت به تصنیف درجه (۱ـ ۲ یا ۳)	واحد اداری نظارت کننده	لوی ولسوالی (ل و)	ولسوالی به تصنیف درجه (۱ـ ۲ـ۳ یا ۴)	علاقه داری (ع)
۱	۲	۳	٤	٥	٦	۷
۱۰۱۰	برگ مستال		۱۰۰۱			ع
۱۰۱۱	چوکی		۱۰۰۱		٤	
۱۰۱۲	تورگل		۱۰۰۱ ۱۰۱۱			ع
۱۰۱۳	نوه مسجد		۱۰۰۱		٤	
۰۹	ولایت لغمان					
۰۹۰۱	مهتر لام	۲				
۰۹۰۲	قرغه ئی (بشول کج عزیزخان)				۲	
۰۹۰۳	دولت شاه		۰۹۰۵			
۰۹۰٤	علینگار				٤	
۰۹۰٥	علیشنگ				٤	
۰۹۰٦	نورستان				٤	
۱۱	ولایت بدخشان					
۱۱۰۱	فیض اباد	۲				
۱۱۰۲	راغ		۱۱۰۱			ع
۱۱۰۳	شهر بزرگ		۱۱۰۱			ع
۱۱۰٤	دروازه				۲	
۱۱۰٥	خواهان		۱۱۰٤			ع
۱۱۰٦	جرم				۲	
۱۱۰۷	بهارک		۱۱۰٦			

کود نمبر	نام واحدهای اداری	ولایت به تصنیف درجه (۱ـ۲ یا ۳)	واحد اداری نظارت کننده	لوی ولسوالی (ل و)	ولسوالی به تصنیف درجه (۱ـ۲ـ۳ یا ۴)	علاقه داری (ع)
۱	۲	۳	۴	۵	۶	۷
۱۱۰۸	کران و منجان		۱۱۰۶			ع
۱۱۰۹	اشکاشم				۳	
۱۱۱۰	زیباک		۱۱۰۹			ع
۱۱۱۱	شیغنان		۱۱۰۹			ع
۱۱۱۲	کشم				۳	
۱۱۱۳	واخان				۴	
۱۲	ولایت تخار					
۱۲۰۱	تالقان	۲				
۱۲۰۲	رستاق				۲	
۱۲۰۳	خواجه غار				۴	
۱۲۰۴	اشکش				۴	
۱۲۰۵	سنگی		۱۲۰۴			ع
۱۲۰۶	چال		۱۲۰۴			ع
۱۲۰۷	چاه اب				۴	
۱۲۰۸	سنگی قلعه				۴	
۱۲۰۹	درقد		۱۲۰۸			ع
۱۲۱۰	فرخار				۴	
۱۲۱۱	ورسج		۱۲۱۰			ع
۱۲۱۲	کلفگان		۱۲۱۰			ع
۱۳	ولایت بغلان					
۱۳۰۱	شهر بغلان	۲				

کودنمبر	نام واحد هاي اداري	ولایت به تصنیف درجه (۱ـ۲ یا ۳)	واحد اداري نظارت کننده	لوي ولسوالی (ل و)	ولسوالی به تصنیف درجه (۱ـ۲ـ۳ یا ۴)	علاقه داري (ع)
۱	۲	۳	٤	٥	٦	۷
۱۳۰۲	پلخمري				۱	
۱۳۰۳	د هنه غوري		۱۳۰۲			ع
۱۳۰٤	دوشی				۲	
۱۳۰٥	تاله وبرفك		۱۳۰٤			ع
۱۳۰٦	خنجان		۱۳۰٤			ع
۱۳۰۷	نهرین				۳	
۱۳۰۸	بسرکه		۱۳۰۷			ع
۱۳۰۹	اندراب				٤	
۱۳۱۰	خوست وفرنگ				٤	
۱٤	ولایت کندز					
۱٤۰۱	شهرکندز	۲				
۱٤۰۲	علی اباد		۱٤۰۱			ع
۱٤۰۳	حضرت امام(امام صاحب)				۱	
۱٤۰٤	خان اباد				۲	
۱٤۰٥	ارچی				۲	
۱٤۰٦	قلعه زال				۳	
۱٤۰۷	چار دره				٤	
۱٥	ولایت سمنگان					
۱٥۰۱	ایبك	۳				
۱٥۰۲	دره صوف				۲	
۱٥۰۳	خلم (تاشقرغان)				۲	

کود نمبر	نام واحد های اداری	ولایت به تصنیف درجه (۱ـ۲ یا ۳)	واحد اداری نظارت کننده	لوی ولسوالی (ل و)	ولسوالی به تصنیف درجه (۱ـ۲ـ۳ یا ۴)	طاقه داری (ع)
۱	۲	۳	٤	٥	٦	۷
۱۵۰٤	کلدار		۱۵۰۳			ع
۱۵۰۵	حضرت سلطان		۱۵۰۱			ع
۱۵۰٦	روکی دواب				٤	
۱٦	**ولایت بلخ**					
۱٦۰۱	مزارشریف	۱				
۱٦۰۲	بلخ				۱	
۱٦۰۳	نهرشاهی				۲	
۱٦۰٤	دهدادی			۱٦۰۳		ع
۱٦۰۵	چارکنت			۱٦۰۳		ع
۱٦۰٦	دولت اباد				۲	
۱٦۰۷	شولگره				۳	
۱٦۰۸	کشنده			۱٦۰۷		ع
۱٦۰۹	خورتپه				٤	
۱٦۱۰	چاربولک				٤	
۱٦۱۱	چهمه سال				٤	
۱۷	**ولایت جوزجان**					
۱۷۰۱	شبرغان	۲				
۱۷۰۲	سنگچارک				۱	
۱۷۰۳	بلخ اب			۱۷۰۲		ع
۱۷۰٤	سرپل				۱	

کود نمبر	نام واحد های اداری	ولایت به تصنیف درجه (۱ـ۲ یا ۳)	واحد اداری نظارت کننده	لوی ولسوالی (ل و)	ولسوالی به تصنیف درجه (۱ـ۲ـ۳ یا ۴)	علاقه داری (ع)
۱	۲	۳	٤	٥	٦	۷
۱۷۰۵	کوهستانات		۱۷۰٤			ع
۱۷۰٦	اقچه				۱	
۱۷۰۷	مردیان		۱۷۰٦			ع
۱۷۰۸	فیض آباد		۱۷۰٦			ع
۱۷۰۹	خانقا		۱۷۰٦			ع
۱۷۱۰	قرقین				۳	
۱۷۱۱	خیاب		۱۷۱۰		٤	
۱۷۱۲	منگجیك				٤	
۱۸	ولایت فاریاب					
۱۸۰۱	میمنه	۲				
۱۸۰۲	اندخوی				۱	
۱۸۰۳	خان چاپاغ		۱۸۰۲			ع
۱۸۰٤	قرغان		۱۸۰۲			ع
۱۸۰٥	قرم قل		۱۸۰۲			ع
۱۸۰٦	پشتون کوت				۱	
۱۸۰۷	کوهستان		۱۸۰٦			ع
۱۸۰۸	السار		۱۸۰٦			ع
۱۸۰۹	پلچراغ				۲	
۱۸۱۰	شرین تگاب				۲	
۱۸۱۱	قیصار				۳	
۱۸۱۲	درزاب				٤	

کود نمبر	نام واحد های اداری	ولایت به تصنیف درجه (۱ـ ۲ـ یا ۳)	واحد اداری نظارت کننده	لوی ولسوالی (ل و)	ولسوالی به تصنیف درجه (۱ـ۲ـ۳یا ۴)	علاقه داری (ع)
۱	۲	۳	۴	۵	۶	۷
۱۸۱۳	دولت اباد				٤	
۱۹	ولایت بادغیس					
۱۹۰۱	قلعه نو	۳				
۱۹۰۲	کشک کهنه		۱۹۰۱			ع
۱۹۰۳	مرغاب				۱	
۱۹۰٤	غورماچ				٤	
۱۹۰۵	قادس				٤	
۱۹۰٦	جوند				٤	
۲۰	ولایت هرات					
۲۰۰۱	شهر هرات	۱				
۲۰۰۲	انجیل				۱	
۲۰۰۳	گذره				۳	
۲۰۰٤	پشتون زرغون				۲	
۲۰۰۵	گلران				۲	
۲۰۰٦	کشک				۲	
۲۰۰۷	غوریان				۲	
۲۰۰۸	اوبه				۱	
۲۰۰۹	چشت شریف		۲۰۰۸			ع
۲۰۱۰	کرخ				٤	
۲۰۱۱	زنده جان				٤	

کود نمبر	نام واحد های اداری	ولایت به تصنیف درجه (۱ـ۲ یا ۳)	واحد اداری نظارت کننده	لوی ولسوالی (ل و)	ولسوالی به تصنیف درجه (۱ـ۲ـ۳ یا ۴)	علاقه داری (ع)
۱	۲	۳	۴	۵	۶	۷
۲۰۱۲	کهسار				۴	
۲۰۱۳	ادرسکن				۴	
۲۱	**ولایت فراه**					
۲۱۰۱	شهر فراه	۲				
۲۱۰۲	خاک سفید		۲۱۰۱			ع
۲۱۰۳	شیندند				۱	
۲۱۰۴	فرسی		۲۱۰۳			ع
۲۱۰۵	انار دره				۲	
۲۱۰۶	بکواه				۲	
۲۱۰۷	بالابلوک				۴	
۲۱۰۸	قلعه کاه				۴	
۲۱۰۹	گلستان				۴	
۲۱۱۰	پرچمن				۴	
۲۱۱۱	لاشجوین				۴	
۲۲	**ولایت نیمروز**					
۲۲۰۱	شهر زرنج	۳				
۲۲۰۲	کنگ				۴	
۲۲۰۳	اصل جغتا نور				۲	
۲۲۰۴	خاشرود		۲۲۰۳			ع
۲۲۰۵	چاربرجک				۲	

کود نمبر	نام واحد های اداری	ولایت به تصنیف درجه (۱ـ۲ یا ۳)	واحد اداری نظارت کند ،	لسوی ولسوالی (ل و)	ولسوالی به تصنیف درجه (۱ـ۲ـ۳ یا ۴)	علاقه داری (ع)
۱	۲	۳	٤	٥	٦	۷
۲۳	**ولایت هلمند**					
۲۳۰۱	لشکرگاه	۲				
۲۳۰۲	ریگ		۲۳۱۳			ع
۲۳۰۳	نهر سراج (گرشک)			۱		
۲۳۰٤	ساربان قلعه (سنگین)		۲۳۰۳			ع
۲۳۰٥	موسی قلعه			۲		
۲۳۰٦	کجکی		۲۳۰٥			ع
۲۳۰۷	نور زاد			۲		
۲۳۰۸	ورشمیر		۲۳۰۷			
۲۳۰۹	گرمسیر (درویشان)			۳		ع
۲۳۱۰	ناد علی			۳		
۲۳۱۱	ناوه بارکزی			٤		
۲۳۱۲	بغران			٤		
۲۳۱۳	دیشو			٤		
۲٤	**ولایت قندهار**					
۲٤۰۱	شهر قندهار	۱				
۲٤۰۲	سپین بولدک			۱		
۲٤۰۳	شیگه					
۲٤۰٤	دند			۱		
۲٤۰٥	دامان		۲٤۰٤			ع
۲٤۰٦	ارغستان			۲		

کود نمبر	نام واحد های اداری	ولایت به تصنیف درجه (۱ـ۲ یا ۳)	واحد اداری نظارت کننده	لوی ولسوالی (ل و)	ولسوالی به تصنیف درجه (۱ـ ۲ـ ۳ یا ۴)	علاقه داری (ع)
۱	۲	۳	٤	٥	٦	۷
۲٤۰۷	خاکریز				۳	
۲٤۰۸	فورک		۲٤۰۷			ع
۲٤۰۹	نیش		۲٤۰۷			ع
۲٤۱۰	شورابک				٤	
۲٤۱۱	ریگ		۲٤۱۰			ع
۲٤۱۲	ارغنداب				۳	
۲٤۱۳	پنجوائی				۳	
۲٤۱٤	سموند (کشک نخود)				٤	
۲٤۱٥	شاولی کوت (دهله)				٤	
۲٤۱٦	معروف				٤	
۲٥	ولایت زابل					
۲٥۰۱	قلات	۳				
۲٥۰۲	جلدک				٤	
۲٥۰۳	میزان		۲٥۰۱			ع
۲٥۰٤	شاه جوی				٤	
۲٥۰٥	ارغنداب				٤	
۲٥۰٦	دای چوپان				۳	
۲٥۰۷	شینکی				۳	
۲٥۰۸	اتغر (اطغر)		۲٥۰۷			ع
۲٥۰۹	شمولزائی		۲٥۰۷			ع

کود نمبر	نام واحد های اداری	ولایت به تصنیف درجه (۱ـ۲ یا ۳)	واحد اداری نظارت کننده	لوی ولسوالی (ل و)	ولسوالی به تصنیف درجه (۱ـ۲ـ۳ یا ۴)	علاقه داری (ع)
۱	۲	۳	٤	٥	٦	۷
۲٦	**ولایت ارزگان**					
۲٦۰۱	ترین کوت	۳				
۲٦۰۲	ارزگان (خاص)				۳	
۲٦۰۳	دهراود				۲	
۲٦۰٤	دایکندی				۳	
۲٦۰٥	شهرستان				٤	
۲٦۰٦	چوره				٤	
۲٦۰۷	اجرستان				٤	
۲٦۰۸	گزاب				٤	
۲٦۰۹	کجران				٤	
۲۷	**ولایت غور**					
۲۷۰۱	چغچران	۳				
۲۷۰۲	شهرک				۲	
۲۷۰۳	ساغر			۲۷۰۲		ع
۲۷۰٤	تولک				۳	
۲۷۰٥	غورتموره				۳	
۲۷۰٦	لعل و سرجنگل				۳	
۲۷۰۷	پسابند				٤	
۲۸	**ولایت بامیان**					
۲۸۰۱	شهر بامیان	۳				

کودنمبر	نام واحد هاي اداري	ولایتبه تصنیف درجه (۱ـ۲ یا ۳)	واحد اداري نظارت کننده	لوي ولسوالی (ل و)	ولسوالی‌به تصنیف درجه (۱ـ۲ـ۳ یا ۴)	علاقه داري (ع)
۱	۲	۳	۴	۵	۶	۷
۲۸۰۲	شـــهر		۲۸۰۱			ع
۲۸۰۳	کـهـرد				۴	
۲۸۰۴	سـیغـان		۲۸۰۳			ع
۲۸۰۵	یکاولـسنگ				۴	
۲۸۰۶	پـنجـاب				۳	
۲۸۰۷	ورس(ورث)				۳	

ERRATA

Page	Line	Erratum	Correction
1066	5	Ghor Darwaza	Ghor Darwaz
1066	16	Tawberya	Tawberyan
1070	5	(Shaf-hyan	(Shaflyan)
1142	1	Ghozar-i-Katal	Ghozar-i-Khatul
1155	18	Samaidan	Samaylan
1161	9	Ghaugagak	Ghaujagak
1164	27	Rabat-i-Deh	Rabat-i-Dahmarda
1210	2	Sar Loof-i Kuri	Sar Loof-i-Kurkai
1213	26	Khan-i-Kharaot	Ali Khan-i-Kharot
1213	27	ar Gaz' Ali Khan	Sar Gazi Ali Khan
1280	15	Group	Group 6
1335	8	Bonaika	Danika
1437	18	Chunai	Chungai

غلطنامه

صفحه	سطر	غلط	صحیح
۱۰۸۷	۹	قاتچه	طاتچه
۱۰۹۱	۲۲	کبراه	کمبراق
۱۰۹۳	۹	فاتمیان	فاطمیان
۱۱۳۱	۱۱	کهشت	کهشست
۱۱۴۲	۱۸	—	علم قاضی (قلاچی‌قانی)
۱۱۴۹	۲۴	دوفی	دوغی
۱۱۹۵	۱۳	ملاحظرت	ملاحضرت
۱۲۰۰	۱	ل خان	رسول خان
۱۲۰۰	۱۰	وحسین	دادوحسین
۱۲۰۰	۱۱	لدین	فخرالدین
۱۲۱۲	۴	خدای داد	خدای نظر
۱۲۱۳	۲۷	(مرکزعلی خان)	(سرگزعلی خان)
۱۳۵۵	۳	شا منور	شا هتور
۱۳۸۴	۸	حلال	جلال

صفحهٔ ملا حظات

ازخوا نند گان و علاقه منـــدان محترم خوا هش میشود تادر صورت بر خورد با اغلاط و اشتبا هات ایــن اتلس نظرات اصلاحی شانرا در این صفحه درج و با درس ذیل ارسال وممنون بفر مایند.

آدرس :مدیر یت عمومی‌سرشماری‌ونمو نه گیری ـ اداره مرکزاحصا ئیه صدارت عظمی ـ نا در شاه مینه‌ـبلاك نمبر (٤) کا بل ـ افغا نستان

١ـ لطفاً در جدول شماره (١)ذیل فهرست یانام قریه‌ها ئیرا که قابل تعدیل یا اصلاح میبا شند یاد داشت کنید.

جدول (١) نام واحد اداری ( ) شماره صفحه ( )

نمبر مسلسل	نام قریه	تعداد نفوس		سمت وقوع قریه ازمراکزواحد اداری	نمبر نقشه	ملاحظات
		معلومات وزارت داخله	معلومات وزارت زراعت وآبیاری			

٢ـ لطفاً در جدول شماره (٢)ذیل نام و تعداد قریه ها ئیرا که جـدیداً ایجاد شده و در فهر ست مندر جـهٔ این اتلس ازان ذکری بمیان نیا مد ه اضافه ودرج نمائید.

جدول (٢) نام ولسوالی یاعلاقه‌داری‌مربوطه ( )نـام‌ولایت مربوطه ( )

شماره	نام قریه جدید	تعداد نفوس	سمت وقوع قریه‌از مرکز واحداداری	نمبر نقشه	ملاحظات
١					
٢					
٣					
٤					
٥					
٦					
٧					
٨					

صفحهٔ ملا حظات

ازخوا نند گان و علاقه منـــدان محترم خوا هش میشود تادر صورت بر خورد با اغلاط و اشتبا هات ایــن اتلس نظرات اصلاحی شانرا در این صفحه درج و با درس ذیل ارسال وممنون بفر مایند.

آدرس :مدیر یت عمومی‌سرشماری‌ونمو نه گیری ـ اداره مرکزاحصا ئیه صدارت عظمی ـ نا در شاه مینه‌ـبلاك نمبر (٤) کا بل ـ افغا نستان

١ـ لطفاً در جدول شماره (١)ذیل فهرست یانام قریه‌ها ئیرا که قابل تعدیل یا اصلاح میبا شند یاد داشت کنید.

جدول (١) نام واحد اداری ( ) شماره صفحه ( )

نمبر مسلسل	نام قریه	تعداد نفوس		سمت وقوع قریه ازمراکزواحد اداری	نمبر نقشه	ملاحظات
		معلومات وزارت داخله	معلومات وزارت زراعت وآبیاری			

٢ـ لطفاً در جدول شماره (٢)ذیل نام و تعداد قریه ها ئیرا که جـدیداً ایجاد شده و در فهر ست مندر جـهٔ این اتلس ازان ذکری بمیان نیا مد ه اضافه ودرج نمائید.

جدول (٢) نام ولسوالی یاعلاقه‌داری‌مربوطه ( )نـام‌ولایت مربوطه ( )

شماره	نام قریه جدید	تعداد نفوس	سمت وقوع قریه از مرکز واحد اداری	نمبر نقشه	ملاحظات
١					
٢					
٣					
٤					
٥					
٦					
٧					
٨					

Supervising MCD (Column 4)

All Sub-Districts (Alaqadaris) are under the direct administrative supervision of one of the three other higher types of MCD. The Code Number of this supervising MCD is shown in Column 4. If a Sub-District (Alaqadari) is directly under the control of a District (Woluswali), which is also under a Sub-Province (Loy Woluswali), both Code Numbers are given. A District (Woluswali) will have a code number for a supervising MCD only if the District (Woluswali) is administered by a Sub-Province (Loy Woluswali).

Each Center of Province (Markaz-i-Wilayat) may have one or more Sub-Provinces (Loy Woluswalis), Districts (Woluswalis), or Sub-Districts (Alaqadaris) under its direct administrative control. Each Sub-Province will have several Districts and Sub-Districts under it, and a District may or may not have one or more Sub-Districts under its control.

Usually an MCD Code Number is directly followed by the other MCD Code Numbers which it administers. Where this is not true, the Ministry of Interior has made changes since the code system was developed in 1971. Changes in administrative levels and supervision, and the creation or absorbtion of new MCD's is reasonably common, but in general there is stability in the system.

Municipality (Column 5)

All Centers of Provinces and a number of other MCD administrative centers have Municipality Status from the Ministry of Interior. Usually, Municipality boundaries are contained in the larger MCD boundaries. See Preface and Appendix I of A Provisional Gazetteer of Afghanistan (Kabul: Afghan Demographic Studies, Central Statistics Office, 1975).

Key to Appendix

Code Number (Column 1)

The first two digits identify the province and the second two digits identify the Minor Civil Division (MCD) in the province. Usually the Center of Province has 01 as the second two digits unless the Ministry of Interior has made an administrative change since the code system was devised in 1971 by Afghan Demographic Studies.

MCD Name (Column 2)

The name of each MCD is written beside the Code Number. Alternate common names for the MCD, or the name of the MCD Center, if it differs from the name of the MCD, is shown in parentheses, ().

Administrative Level (Column 3)

P1 = Center of Province (Markaz-i-Wilayat) Grade 1 (7 MCD)
P2 = " " " " Grade 2 (9 MCD)
P3 = " " " " Grade 3 (10 MCD)
LW = Sub-Province (Loy Woluswali) (6 MCD)
W1 = District (Woluswali) Grade 1 (23 MCD)
W2 = " " Grade 2 (39 MCD)
W3 = " " Grade 3 (42 MCD)
W4 = " " Grade 4 (71 MCD)
A = Sub-District (Alaqadari) (118 MCD)

These administrative levels are assigned by the Ministry of Interior. Province (Wilayat) and District (Woluswali) Grades are a rough indication of the population and general importance of the Province or District.

Each of the 26 (formerly 28) provinces has one Center of Province, (Markaz-i-Wilayat). It is a city or small administrative center, usually with outlying villages and farm land. In the latter sense, it is like a district, however, administrative activities for the whole province are controlled from the Center of Province.

Sub-Provinces (Loy Woluswalis) are also like a district but perform some province center activities as well.

Districts (Woluswalis) are the Standard MCD in Afghanistan, comprising an administrative center, outlying villages and houses, farm land, pasture and waste land.

Sub-Districts (Alaqadaris) are generally smaller in area or population than Districts.

Code Number	MCD Name	Administrative Level	Supervising MCD	Municipality
26 ORUZGAN PROVINCE				
2601	Tirin Kot	P3		M
2602	Oruzgan (Khosh)	W3		M
2603	Deh Raud	W2		M
2604	Dai Kundi (Khadir)	W3		
2605	Shahristan	W4		
2606	Chorah	W4		M
2607	Ajrestan	W4		
2608	Gezab	W4		M
2609	Kajran	W4		
27 GHOR PROVINCE				
2701	Chagcharan	P3		M
2702	Shahrak	W2		
2703	Saghar	A	2702	
2704	Toulak	W3		
2705	Chore Taywara	W3		
2706	Lal-wa-Sarjangal	W3		
2707	Pasaband	W4		
28 BAMYAN PROVINCE				
2801	Bamyan	P3		M
2802	Shibar (Shumbul)	A	2801	
2803	Kahmard	W4		
2804	Saighan	A	2803	
2805	Yawkowlang	W4		
2806	Panjab	W3		
2807	Waras	W3		

Code Number	MCD Name	Administrative Level	Supervising MCD	Municipality
23 HELMAND PROVINCE (Continued)				
2311	Nawae-Barakzae (Hazaras)	W4		
2312	Baghran	W4		
2313	Deshu	W4		
24 KANDAHAR PROVINCE				
2401	Kandahar	P1		M
2402	Spin Boldak	W1		
2403	Shega	W4		
2404	Dand	W1		
2405	Daman	A	2404	
2406	Arghistan	W2		
2407	Khakraiz	W3		
2408	Ghorak	A	2407	
2409	Nesh	A	2407	
2410	Shorabak (Goaran, Shoranak)	W4		
2411	Reg (Karez)	A	2410	
2412	Arghandab	W3		
2413	Panjwai	W3		
2414	Maywand (Keshke Nakhud)	W4		
2415	Shah Wali Kot (Dahla)	W4		
2416	Maruf	W4		
25 ZABUL PROVINCE				
2501	Qalat	P3		M
2502	Jaldak (Shahre Safa, Tarnak)	W4		
2503	Mizan	A	2501	
2504	Shah Joy	W4		
2505	Arghandab	W4		
2506	Dai Chopan	W3		
2507	Shinkai	W3		
2508	Atghar	A	2507	
2509	Shemalzai	A	2507	

axx

Code Number	MCD Name	Administrative Level	Supervising MCD	Municipality
21 FARAH PROVINCE				
2101	Farah	P2		M
2102	Khake Safid	A	2101	
2103	Shindand (Sabzwar)	W1		M
2104	Farsi	A	2103	
2105	Anar Dara	W2		
2106	Bakwa (Sultani Bakwa)	W2		
2107	Bala Balouk	W4		M
2108	Qalae Kah	W4		
2109	Gulistan	W4		
2110	Purchaman	W4		
2111	Lash Jaween (Formerly in Nimroz Wilayat)	W4		
22 NIMROZ PROVINCE				
2201	Zaranj	P3		M
2202	Kang/Kurki (Miel Kurki)	W4		
2203	Asle Chakhansur	W2		
2204	Khosh Rod (Lokhi, Khas)	A	2203	
2205	Char Borjak	W2		
23 HELMAND PROVINCE				
2301	Bust (Lashkargah)	P2		M
2302	Reg (Khanneshin)	A	2313	
2303	Nahre Saraj (Greshk)	W1		M
2304	Sarbon Qala (Sangin)	A	2303	
2305	Mosa Qala	W2		
2306	Kajaki	A	2305	
2307	Nauzad	W2		
2308	Washare	A	2307	
2309	Garmser (Darweshan)	W3		
2310	Nadi-Ali	W3		

Code Number	MCD Name	Administrative Level	Supervising MCD	Municipality
18 FARYAB PROVINCE				
1801	Maymana	P2		M
1802	Andkhoy	W1		M
1803	Khane Charbagh	A	1802	
1804	Qarghan	A	1802	
1805	Qaramqul	A	1802	
1806	Pashtoon Kot	W1		
1807	Kohistan (Lawlash)	A	1806	
1808	Almar	A	1806	
1809	Belcheragh	W2		M
1810	Shirin Tagab	W2		M
1811	Qaysawr	W3		M
1812	Darzab	W4		M
1813	Dowlatabad	W4		
19 BADGHIS PROVINCE				
1901	Qala Nau	P3		M
1902	Kushke Kohna	A	1901	
1903	Morghab	W1		M
1904	Ghormach	W4		
1905	Qades	W4		
1906	Jawand	W4		
20 HERAT PROVINCE				
2001	Herat	P1		M
2002	Enjeel	W1		
2003	Gozarah	W3		
2004	Pashtoon Zarghoon	W2		
2005	Gulran	W2		
2006	Kushk	W2		
2007	Ghoryan	W1		M
2008	Obey	W3		M
2009	Cheshte-Sharif	A	2008	
2010	Karokh	W4		M
2011	Zendajan (Fau Shang)	W4		
2012	Kohsan	W4		
2013	Adreskan	W4		

Code Number	MCD Name	Administrative Level	Supervising MCD	Municipality
15 SAMANGAN PROVINCE				
1501	Samangan (Aibak)	P3		M
1502	Darae Souf	W2		M
1503	Khulm (Tashqurghan)	W2		M
1504	Kaldar	A	1503	
1505	Hazarate Sultan	A	1501	
1506	Roye Doab	W4		
16 BALKH PROVINCE				
1601	Mazar-i-Sharif	P1		M
1602	Balkh	W1		M
1603	Nahre Shahi	W2		
1604	Dehdadi	A	1603	
1605	Char Kant	A	1603	
1606	Dowlatabad	W2		M
1607	Sholgera (Boyna Qara)	W3		M
1608	Keshende (Aq Kapruk)	A	1607	
1609	Shortepa	W4		
1610	Char Bolak	W4		
1611	Chemtal	W4		
17 JAWZJAN PROVINCE				
1701	Sheberghan	P2		M
1702	Sang Charak	W1		M
1703	Balkhab	A	1702	
1704	Sari Pul	W1		M
1705	Kohistanat (Mahtanat)	A	1704	
1706	Aqcha	W1		M
1707	Mardyan	A	1706	
1708	Faizabad	A	1706	
1709	Khanaqah	A	1706	
1710	Qarqin	W3		M
1711	Khamyab	A	1710	
1712	Mengajek	W4		

Code Number	MCD Name	Administrative Level	Supervising MCD	Municipality
12 TAKHAR PROVINCE				
1201	Taloqan	P2		M
1202	Rustaq	W2		M
1203	Khwajaghar	W4		M
1204	Eshkamesh	W4		M
1205	Bangi	A	1204	
1206	Chal	A	1204	
1207	Chah Ab	W4		M
1208	Yangi Qala	W4		M
1209	Darqad	A	1208	
1210	Farkhar	W4		M
1211	Warsaj	A	1210	
1212	Kalafgan	A	1210	
13 BAGHLAN PROVINCE				
1301	Baghlan	P2		M
"	" Industrial			M
1302	Puli Khumri	W1		M
1303	Dahanae Ghori	A	1302	M
1304	Doshi	W2		
1305	Tala wa Barfak	A	1304	
1306	Khenjan	A	1304	
1307	Nahrein	W3		M
1308	Burka	A	1307	
1309	Anderab (Banu)	W4		M
1310	Khost wa Freng	W4		
14 KUNDUZ PROVINCE				
1401	Kunduz	P2		M
1402	Aliabad	A	1401	M
1403	Hazarat Imam (Emam Saheb)	W1		M
1404	Khanabad	W2		M
1405	Archi (Dasht Archi)	W2		M
1406	Qalae Zal	W3		M
1407	Char Dara	W4		

Code Number	MCD Name	Administrative Level	Supervising MCD	Municipality
08 NANGARHAR PROVINCE (Includes former 10 KONAR PROVINCE) (Cont.)				
1001	Konar (Asadabad/Chagha Saray)	LW	(Includes newly formed Alaqadari)	M Marwura
1002	Chapa Dara	A	1001	
1003	Naranj/Badil	A	1001	
1004	Naray	A	1001	
1005	Dongom	A	1001	
1006	Khas Konar	W3	1001	
1007	Bar Konar (Asmar)	W3	1001	
1008	Sirkanay	W4	1001	
1009	Kamdesh	W4	1001	
1010	Bargey Metal	A	1001, 1009	
1011	Chawki	W4	1001	
1012	Nour Gul (Mazar)	A	1001, 1011	
1013	Peche (Dareh Peche)	W4	1001	
09 LAGHMAN PROVINCE				
0901	Menterlam	P3		M
0902	Qarghaie (Includes 0903A - former Katz Aziz Khan Alaqadari)	W2		
0904	Alingar	W4		
0905	Alishing	W4		
0903B	Dawlatsha	A	0905	
0906	Nooristan	W4		
11 BADAKSHAN PROVINCE				
1101	Faizabad	P2		M
1102	Ragh	A	1101	
1103	Sahre Bozurg	A	1101	
1104	Darwaz (Nesay)	W2		
1105	Khwahan	A	1104	
1106	Jurm	W2		M
1107	Baharak	A	1106	
1108	Keranomonjan	A	1106	
1109	Eshkashem	W3		
1110	Zebak	A	1109	
1111	Sheghnan	A	1109	
1112	Keshem	W3		M
1113	Wakhan (Khandud)	W4		

Code Number	MCD Name	Administrative Level	Supervising MCD	Municipality
07 PAKTYA PROVINCE (Continued)				
0725	Shawak	A	0724	
0726	Shamal (Bargay)	A	0724	
0727	Sayed Karam	W3		M
0728	Chamkani	W3		M
0729	Dand-wa-Patan	A	0728	
0730	Lajmangal (Laza)	A	0728	
0731	Zormat	W3		M
0732	Mata Khel (Mata Khan)	A	0731	
0733	Wolma (Orma)	A	0731	
0734	Jaji Maidan	W4	0709	
0735	Bak (Bargay)	A	0709, 0734	
08 NANGARHAR PROVINCE (Includes former 10 KONAR PROVINCE)				
0801	Jalalabad	P1		M
0802	Shinwar (Ghanikhel)	LW		
0803	Dorbaba	A	0802	
0804	Bati Kot (Nader Shah Kot)	A	0802	
0805	Rodat (Shahi Kot)	W2	0802	
0806	Chaparhar (Chapleyar)	A	0802, 0805	
0807	Mohmand Dara (Basa Wul)	W3	0802	
0808	Lalpur	A	0802, 0807	
0809	Naziyan	W4	0802	
0810	Deh Bala	W4	0802	
0811	Achin	W4	0802	
0812	Kama	W1		
0813	Goshta/Khwaja Zewar	W2		
0814	Sorkh Rod	W2		
0815	Behsud	A	0801	
0816	Hesarak	W3		
0817	Kouz Konar (Shewa)	W4		
0818	Darae Noor (Darae Kouz Konar)	A	0817	
0819	Khogiani (Kaga, Kaza)	W1		M
0820	Pachier/Agam(Wagam)	A	0819	
0821	Sherzad (Mama Khel)	A	0819	

Code Number	MCD Name	Administrative Level	Supervising MCD	Municipality
06 GHAZNI PROVINCE (Continued)				
0615	Nawa	W4		
0616	Katawaz (Zargun Shar)	LW		
0617	Sultan Khel (Yahya Khel)	A	0616	
0618	Jani Khel	A	0616	
0619	Dila(Khoshamand)	A	0616	
0620	Omna	A	0616	
0621	Sharan	W2	0616	
0622	Yusef Khel	A	0616, 0621	
0623	Wazakhwa	W3	0616	
0624	Wol-Mamay	A	0616, 0623	
07 PAKTYA PROVINCE				
0701	Gardaiz	P1		M
0702	Urgoun	LW		M
0703	Neka	A	0702	
0704	Sarhawza (Sultani)	A	0702	
0705	Gayan	A	0702	
0706	Barmal	A	0702	
0707	Sperah	W2	0702	
0708	Zelook	A	0702, 0707	
0709	Khost (Matoon)	LW		M
0710	Mandozi (Dwul)	A	0709	
0711	Saroti (Sabari, Zambar)	A	0709	
0712	Trayzai (Alisher)	A	0709	
0713	Dareh Darang	A	0709	
0714	Tani (Tunni, Tayou)	W2	0709.	
0715	Gurbuz (Guriz)	A	0709, 0714	
0716	Naher Shah Kot (Keray, Almara)	A	0709, 0714	
0717	Mosa Khel (Zorkot)	W3	0709	
0718	Qalandar	A	0709, 0717	
0719	Jaji (Ali Khel)	W2		M
0720	Hasan Khel (Ahmad Khel)	A	0719	
0721	Jani Khel	W2		
0722	Gomal	W2	0702	
0723	Sarobi	A	0702, 0722	
0724	Jardan (Waze)	W3		

Code Number	MCD Name	Administrative Level	Supervising MCD	Municipality
04 MAYDAN (WARDAK) PROVINCE				
0401	Maydan Shar (Kotae Ashro)	P3		M
0402	Jalrez	A	0401	
0403	Nerkh	A	0401	
0404	Chake Wardak	W3		
0405	Day Mirdad	A	0404	
0406	Markaze Behsud (Behsud)	W1		
0407	Behsud Part 1 (Gardendewal)	W4		
0408	Sayed Abad	W2		
0409	Jaghatu	A	0408	
05 LOGAR PROVINCE				
0501	Baraki	W2		
0502	Khoshi	A	0506	
0503	Charkh	A	0506	
0504	Mohammad Agha	W4		
0505	Azro	W4		
0506	Puli Alam/Kolangar	P3		M
06 GHAZNI PROVINCE				
0601	Ghazni	P1		M
0602	Zena Khan	A	0601	
0603	Deh Yak (Ramak)	A	0601	
0604	Khwaja Omri	A	0601	
0605	Nawor	W1		
0606	Jaghatu/Waiz	W3		
0607	Jaghori	W3		
0608	Malestan	W4		
0609	Qarabagh	W3		M
0610	Moqor	W1		M
0611	Gelan	A	0610	
0612	Ab Rand	A	0610	
0613	Andar (Miri Shelgar)	W1		
0614	Kiro (Giru)	A	0613	

Minor Civil Divisions (MCD) of Afghanistan *

1 Code Number	2 MCD Name	3 Administrative Level	4 Supervising MCD	5 Municipality
01 KABUL PROVINCE				
0101	Kabul	P1		M
0102	Bagrami	W4		
0103	Khake Jabar	A	0102	
0104	Chardehi	W2		
0105	Charasyab	A	0104	
0106	Deh Sabz	W4		
0107	Sarobi	W4		
0108	Paghman	W2		
0109	Shakar Dara	W3		
0110	Mir Bachakot (Kohdaman)	W1		M
0111	Kalakan	A	0110	
0112	Qara Bagh	W3		M
0113	Istalef	A	0112	
03 PARWAN PROVINCE (Includes former 02 KAPISA PROVINCE)				
0201	Kapisa (Mahmoud Raqi)	LW		M
0202	Tagab	W1	0201	M
0203	Alasay	A	0201, 0202	
0204	Kohistan	W2	0201	
0205	Kohband (Durnama)	A	0201, 0204	
0206	Nejrab	W4	0201	
0207	Panjshare (Rokha)	W3		
0208	Panjshare 1 (Zenya/Char Qarya)	A	0207	
0209	Panjshare 2 (Dareh Hazara)	A	0207	
0301	Charikar	P2		M
0302	Ghorband (Syahgerd)	W3		
0303	Shenwari	A	0302	
0304	Bagram	W3		
0305	Kohe Safi	A	0304	
0306	Jabul Saraj	W4		M
0307	Salang	A	0306	
0308	Surkh Parsa	W4		
0309	Shekh Ali	A	0308	

* Keys to symbols are found at the end of the Appendix.

SUMMARY OF MINOR CIVIL DIVISIONS (MCD's) OF AFGHANISTAN

Province Code and Total Number of MCD's	Province Name	(1) Provincial Center With Grade	(2) Sub-Provinces	(3) Districts Grades 1	2	3	4	(4) Sub-Districts
01-13	KABUL	Kabul (1)	0	1	2	2	3	4
03-18	PARWAN	Charikar (2)	1	1	1	3	3	8
	(includes former 02 KAPISA Province)							
04-09	MAYDAN	Kotae Ashro (3)	0	1	1	1	1	4
05-06	LOGAR	Puli Alam (3)	0	0	1	0	2	2
06-24	GHAZNI	Ghazni (1)	1	3	1	4	2	12
07-35	PAKTYA	Gardez (1)	2	0	5	5	1	21
08-34	NANGARHAR	Jalalabad (1)	2	2	3	4	8	14
	(includes former 10 KONAR Province)							
09-06	LAGHMAN	Mehterlam (3)	0	0	1	0	3	1
11-13	BADAKSHAN	Faizabad (2)	0	0	2	2	1	7
12-12	TAKHAR	Taloqan (2)	0	0	1	0	5	5
13-10	BAGHLAN	Baghlan (2)	0	1	1	1	2	4
14-07	KUNDUZ	Kunduz (2)	0	1	2	1	1	1
15-06	SAMANGAN	Aibak (3)	0	0	2	0	1	2
16-11	BALKH	Mazar-i-Sharif (1)	0	1	2	1	3	3
17-12	JAWZJAN	Sheberghan (2)	0	3	0	1	1	6
18-13	FARYAB	Maymana (2)	0	2	2	1	2	5
19-06	BADGHIS	Qala-Nau (3)	0	1	0	0	3	1
20-13	HERAT	Herat (1)	0	2	3	2	4	1
21-11	FARAH	Farah (2)	0	1	2	0	5	2
22-05	NIMROZ	Zaranj (3)	0	0	2	0	1	1
23-13	HELMAND	Lashkargah (2)	0	1	2	2	3	4
24-16	KANDAHAR	Kandahar (1)	0	2	1	3	5	4
25-09	ZABUL	Qalat (3)	0	0	0	2	3	3
26-09	ORUZGAN	Tirinkot (3)	0	0	1	2	5	0
27-07	GHOR	Chaghcharan (3)	0	0	1	3	1	1
28-07	BAMYAN	Bamyan (3)	0	0	0	2	2	2
	Grade Totals:	Grades 1: 7; 2: 9; 3: 10		1: 23	2: 39	3: 42	4: 71	
Totals: MCD's 325		26	6	175				118

(1) Provincial Center = Markaz-i-Wilayat
(2) Sub-Province = Loy Woluswali
(3) District = Woluswali
(4) Sub-District = Alaqadari

at the time the code system was established) provinces. They are of four types: 1) Provincial Centers (Markaz-i-Wilayat), 2) Sub-Provinces (Loy Woluswalis), 3) Districts (Woluswalis), and 4) Sub-Districts (Alaqadaris). The 325 MCD's are exhaustive and exclusive. That is, they completely cover the total area of Afghanistan without any overlap. A typical MCD will include an administrative center and outlying villages and houses with associated irrigated and dry farm land, pasture, and wasteland. Borders are defined by popular usage and are often physical features.

The importance of these MCD's in the administration and planning operations of Afghanistan have been described in the Preface of A Provisional Gazetteer of Afghanistan (Kabul: Afghan Demographic Studies, Central Statistics Office, 1975), Volume I. The reader is urged to consult the Preface.

The Code System used by Afghan Demographic Studies was first developed in 1971 to organize data from diverse sources. The code system used four digits. The first two digits identified the province and the second two digits identified the MCD within the Province. For ADS purposes, additional digits were used to identify villages or urban wards (Nahyas) and survey areas. This illustrates an important feature of any Geographic Area Code System. It is expandable to finer detail for purposes of identifying the location of homes, farm land, business establishments, government facilities (schools, health centers, post offices, for example), and census enumeration areas.

Appendix 11

CODE SYSTEM OF MINOR CIVIL DIVISIONS

A Geographic Area Code System is commonly used in the statistical and planning operations of many countries. There are several advantages to adopting such a system in Afghanistan. In a typical geographic coding system, a small area with known boundaries is uniquely identified by a number. (Each area may also have a name, but this is not necessary.) The number provides a simple, unambiguous identification for compilation, storage, retrieval and updating of information about the area. The increasing use of electronic computers in Afghanistan and elsewhere for systematic summary and analysis of data for smaller areas comprising part or all of a nation requires such an area Code System.

When this system is adopted by several departments and Ministries of the Government of Afghanistan, information collected by the Ministries of Education, Interior, Agriculture, Planning, etc. may be stored on computer tape and easily used by any and all departments. A "file" on the computer, will be created for each area and it will be uniquely identified with the area code number. As different departments need information about an area in which they are working, this may be easily printed out by the computer. Also as new data is collected about an area this may be quickly added to the file so that the file contains an historical record of the area, as well as the latest information about the area. For example, school attendance figures for an area may be added each year, when a basic health center is built in this area, this can be added to the file together with patient visits to the clinic for each year of its operation. If the Ministry of Planning is developing a project for an area, they may request all of the most up-to-date information about an area and promptly receive computer print-outs showing urban and rural population estimates, number and types of schools, and attendance, details of health facilities, agricultural production estimates, and numerous other details that have been added to the file by various departments of the Government.

The ideal areas for a geographic data coding system are small and uniform in size and internal characteristics. This means that different variables such as total population, population density, rainfall, cultivated land, wheat production, and taxes for examples, are truly representative of the area and can be readily compared with other areas or grouped into regions -- survey zones or drought stricken areas, for example. Where small and uniform areas do not exist, other known and identifiable areas may be substituted. In Afghanistan, the most suitable areas are the Minor Civil Divisions (MCD's) of each province. There are 325 of these MCD's in Afghanistan's 26 (formerly 28

PROVINCE Code Number	Place	ADS Urban Place	Ministry of Interior Municipality
27 GHOR			
2701	Chagcharan	+	+
28 BAMYAN			
2801	Bamyan	+	+