



Sligo & Mayo
Die ergreifenden Naturkulissen der Grafschaften Sligo und Mayo, die Irlands zerklüftete westliche Küstenlinie im Herzen des Wild Atlantic Way bilden, inspirieren seit jeher Künstler und Abenteuer, die auf der Suche nach unberührter Schönheit und Europas beliebtesten Surfgebieten sind.

Mayo wirkt schröfer als sein Nachbar, ein Land geprägt von steinmuraerten Feldern, heidebedeckten Sümpfen und dramatischen Klippen. Küstenabgewandte Siedlungen wie **Clare Island** gewahren einen Einblick in ein spartanisches, traditionelles Leben, das maßgeblich von den Launen der Natur diktiert wird. Die landschaftliche Pracht der Grafschaft zeigt sich am deutlichsten im riesigen, malerischen **Ballycroy National Park**, der aus einem der größten Sumpfgebiete Europas besteht.

Die verzwickte Geschichte der Grafschaft wird mit viel Liebe zum Detail in Museen wie der **Jackie Clarke Collection** in Ballina anschaulich gemacht, bestehend aus 100.000 Objekten, die 400 Jahre irische Geschichte abdecken. Außerhalb von Castlebar, auf dem statlichen Gelände von Turlough Manor aus dem 19. Jahrhundert, erzählt das **National Museum of Country Life** die Geschichte des ländlichen Irlands von 1850 bis 1950. Selbst die prähistorische Vergangenheit lebt weiter, in den Steinbehäusern und Hügelgräbern auf **Céide Fields**, wahrscheinlich die umfangreichsten Steinzeitruinen der Welt.

Über allem thront Irlands heiliger Berg, **Croagh Patrick**, dessen Besteigung über 772 Meter zwar einiges an Glaubensstärke verlangt, der Bezwingende aber mit einer unglaublichen Aussicht über die prächtige **Clew Bay** und ihre bemerkenswerte Ansammlung sandiger Inseln reichlich belohnt. In unmittelbarer Nähe befindet sich die postkartentreife Ortschaft **Westport**, ein elegantes georgianisches Dorf mit zauberhaften, baumgesäumten Straßen und einer schönen Auswahl an Restaurants und traditionellen Pubs.

Der ländliche Charme und die weitreichende Geschichte der Grafschaft **Sligo**, kleiner und abgelegener als der Nachbar, inspirieren Dichter und Maler seit Generationen, nicht zuletzt die Gebrüder **Yeats**, William und Jack, die einen Großteil ihres kreativen Schaffens damit verbrachten, die Pracht und den Zauber Sligos auf Papier und Leinwand zu verewigen.

Künstler wie diese fühlten sich von den uralten Geheimnissen von **Carrowkeel** und **Carrowmore** angezogen, steinzeitliche Stätten, die bereits der ferneren Vergangenheit angehörten, als sich die Pyramiden in Ägypten noch im Bau befanden. Sligos markantester Gipfel, **Ben Bulbin**, zog Yeats so sehr in seinen Bann, dass der Dichter darauf bestand, in seinem Schatten beigelegt zu werden, mit den Worten seines Gedichts Under Ben Bulbin als Grabschrift.

Sligos Auswahl an **Wander- und Wasserwegen** macht die Grafschaft zu einem wahren Paradies für Wanderer und Angler. Der wie gemeißelt wirkende Küstenstreifen wartet hingegen mit Stränden wie **Easky**, **Inishcrone** und **Strandhill** auf, die als einige von Europas besten **Surfgebieten** bekannt sind. Schnappen Sie sich also Stiefel, Kamera und Surfbrett - Sligo und Mayo erwarten Sie.

Sehenswürdigkeiten: Sligo

- 01 Lissadell House and Gardens**
www.lissadellhouse.com
Ehemalige Heimat der radikalen Revolutionärin Gräfin Constance de Markievicz (geborene Gore-Booth). Lissadell House gewährt einen Einblick in den Alltag sowohl der zeitgenössische Kunst, mit einer dynamischen Auswahl visueller und darstellender Künste.
- 02 Atlantic Sheepdogs**
Atlantic Sheepdogs bringt Besucher mit einigen der weltweit intelligentesten Schäferhunden zusammen und beleuchtet das Leben in einer Schäferei. **Finden Sie uns auf Facebook**
- 03 W. B. Yeats's Grave and Drumcliffe Church**
www.drumcliffchurch.ie
Drumcliffe liegt im Schatten des Benbulbin und ist der Sitz eines Kolumban-Klosters aus dem 6. Jahrhundert, mit einem mittelalterlichen Hochkreuz und Rundturm. Dies ist die Grabstätte von W. B. Yeats.
- 04 Parke's Castle**
www.heritageireland.ie
Parke's Castle, ein restauriertes befestigtes Herrenhaus aus dem 17. Jahrhundert, überblickt Lough Gill und war einst eine wichtige Hochburg der O'Rourkes, den Regenten von Breffni.
- 05 Sligo Abbey**
www.heritageireland.ie
Ein dominikanisches Kloster aus der Mitte des 13. Jahrhunderts, das viele Grabkulpturen und Schmelzereien aus der Gotik und Renaissance beherbergt, sowie den einzigen gemeißelten Hochaltar aus dem 15. Jahrhundert in allen irischen Klosterkirchen.
- 06 Sligo County Museum**
www.sligolibrary.ie
Das Sligo County Museum stellt Fundstücke aus dem Leben von William Butler Yeats (1865-1939) und Gräfin Markievicz (1868-1927) zur Schau und beleuchtet die Archäologie und Geschichte der Region.
- 07 The Model**
www.themodel.ie
The Model, Heimat der Niland Collection (bestehend aus Werken von vielen der anerkanntesten irischen Künstler aus dem 20. Jahrhundert) ist eines von Irlands führenden Zentren für zeitgenössische Kunst, mit einer dynamischen Auswahl visueller und darstellender Künste.
- 08 Yeats Memorial Building**
www.yeats-sligo.com
Das Yeats Memorial Building beherbergt eine permanente Ausstellung über das Leben und Schaffen von W. B. Yeats und eine Kollektion von Jack B. Yeats-Drucken. Die Yeats Art Gallery präsentiert wechselnde Ausstellungen von Kunst und Bildhauerei.
- 09 Dolly's Cottage**
Dolly's Cottage ist eine 200 Jahre alte traditionelle Hütte mit Strohdach, die einzige ihrer Art in der Region und in den Sommermonaten der Öffentlichkeit zugänglich.
- 10 Carrowmore Megalithic Cemetery**
www.heritageireland.ie
Der größte steinzeitliche Friedhof in Irland und einer der bedeutendsten in Europa, mit Denkmälern, die bis 4.000 v.Chr. zurückreichen. Archäologen haben über 60 Grabmale aufgezeichnet, von denen 30 immer noch sichtbar sind. Eine restaurierte Hütte beherbergt eine Ausstellung über die Stätte.
- 11 Sligo Folk Park**
www.sligofolkpark.com
Der Sligo Folk Park erzählt die Geschichte des traditionellen ländlichen Lebens in Irland durch sein Museum, ein restauriertes Bauernhaus, eine neu angelegte Dorfstraße und die Präsentation von landschaftlichen Geräten - alles zu den Geräuschen von Nutztieren.
- 12 Eagles Flying**
www.eaglesflying.com
Erleben Sie die Herren der Lüfte haunhaft und persönlich. Besuchen Sie Irlands größtes und mehrfach ausgezeichnetes Vogelschutzgebiet. Heimat für 350 Vogel- und Tierarten. Unsere Shows sind sehr interaktiv, informativ und unterhaltsam, ein großer Spaß für die ganze Familie.



13 Coleman Music Visitor Centre
www.colemanirishmusic.com
Dieses Zentrum für traditionelle irische Musik, nach dem legendären Meisterfieler von Sligo, Michael Coleman, benannt, entführt Besucher durch audiovisuelle und Touchscreen-Schautafeln in die Vergangenheit.

14 Beach Bar Surf School
www.beachbarsurfschool.com
Surfschule. Aughris Head, County Sligo.

15 Carraig Climbing
www.carraigclimbing.com
Klettern. Sligo Town.

16 Donal Kennedy
www.dkenedyangling.net
Angelausflüge, Delfinbeobachtung. Inishcrone, County Sligo.

17 Ewing's Sea Angling and Boat Charters
www.sligboatcharters.com
Angelausflüge. Rosses Point, County Sligo.

18 Free Diving
www.freediveireland.com
Schnorcheln. Sligo Town.

19 Harbour SUP N Sail
www.harboursupsail.com
Stephpaddeln, Segeln. Inishcrone, County Sligo.

20 High Hopes Hiking
www.highhopesmountaintrek.com
Geführte Bergwanderungen über Benbulbin, County Sligo.

21 Mullaghmore Sailing Club
www.mullaghmoresailingclub.org
Jollenssegeln, Anlegestelle. Mullaghmore, County Sligo.

22 North West Adventure Centre
www.northwestadventure.ie
Wildwasser-Rafting, Wildniscamping, Abseilen. Ballinladf, County Sligo.

23 Sligo Folk Park
www.sligofolkpark.com
Der Sligo Folk Park erzählt die Geschichte des traditionellen ländlichen Lebens in Irland durch sein Museum, ein restauriertes Bauernhaus, eine neu angelegte Dorfstraße und die Präsentation von landschaftlichen Geräten - alles zu den Geräuschen von Nutztieren.

24 Eagles Flying
www.eaglesflying.com
Erleben Sie die Herren der Lüfte haunhaft und persönlich. Besuchen Sie Irlands größtes und mehrfach ausgezeichnetes Vogelschutzgebiet. Heimat für 350 Vogel- und Tierarten. Unsere Shows sind sehr interaktiv, informativ und unterhaltsam, ein großer Spaß für die ganze Familie.

25 The Model
www.themodel.ie
The Model, Heimat der Niland Collection (bestehend aus Werken von vielen der anerkanntesten irischen Künstler aus dem 20. Jahrhundert) ist eines von Irlands führenden Zentren für zeitgenössische Kunst, mit einer dynamischen Auswahl visueller und darstellender Künste.

26 Atlantic Sheepdogs
Atlantic Sheepdogs bringt Besucher mit einigen der weltweit intelligentesten Schäferhunden zusammen und beleuchtet das Leben in einer Schäferei. **Finden Sie uns auf Facebook**

27 W. B. Yeats's Grave and Drumcliffe Church
www.drumcliffchurch.ie
Drumcliffe liegt im Schatten des Benbulbin und ist der Sitz eines Kolumban-Klosters aus dem 6. Jahrhundert, mit einem mittelalterlichen Hochkreuz und Rundturm. Dies ist die Grabstätte von W. B. Yeats.

28 Parke's Castle
www.heritageireland.ie
Parke's Castle, ein restauriertes befestigtes Herrenhaus aus dem 17. Jahrhundert, überblickt Lough Gill und war einst eine wichtige Hochburg der O'Rourkes, den Regenten von Breffni.

29 Sligo Abbey
www.heritageireland.ie
Ein dominikanisches Kloster aus der Mitte des 13. Jahrhunderts, das viele Grabkulpturen und Schmelzereien aus der Gotik und Renaissance beherbergt, sowie den einzigen gemeißelten Hochaltar aus dem 15. Jahrhundert in allen irischen Klosterkirchen.

30 Sligo County Museum
www.sligolibrary.ie
Das Sligo County Museum stellt Fundstücke aus dem Leben von William Butler Yeats (1865-1939) und Gräfin Markievicz (1868-1927) zur Schau und beleuchtet die Archäologie und Geschichte der Region.

31 Sligo Folk Park
www.sligofolkpark.com
Der Sligo Folk Park erzählt die Geschichte des traditionellen ländlichen Lebens in Irland durch sein Museum, ein restauriertes Bauernhaus, eine neu angelegte Dorfstraße und die Präsentation von landschaftlichen Geräten - alles zu den Geräuschen von Nutztieren.

32 Eagles Flying
www.eaglesflying.com
Erleben Sie die Herren der Lüfte haunhaft und persönlich. Besuchen Sie Irlands größtes und mehrfach ausgezeichnetes Vogelschutzgebiet. Heimat für 350 Vogel- und Tierarten. Unsere Shows sind sehr interaktiv, informativ und unterhaltsam, ein großer Spaß für die ganze Familie.



Sligo Food Trail
www.sligofoodtrail.ie
Kulinarischer Wanderweg. Sligo Town, County Sligo.

Sligo Kayak Tours
www.sligokayaktours.com
Geführte Touren. Sligo Town, County Sligo.

Sligo Yacht Club
www.sligoyachtclub.ie
Jollen und Segelboote. Rosses Point, County Sligo.

The Sligo Way
www.irishtrails.ie
Gekennzeichnete 74km-Wanderroute, die Sligo durchquert.

Walking in Sligo
Für weitere Wanderwege besuchen Sie bitte www.sligowalks.ie

Sligo Town Free Walking Tour
Geführter Stadtrundgang, startet am Touristenbüro. Sligo Town, County Sligo.

Strandhill Surf School
www.strandhillsurfschool.com
Surfen/Surfkurse. Strandhill, County Sligo.

SUP Dude
www.suppdu.de
Stephpaddelkurse. Mullaghmore, County Sligo.

West Coast Kayaking
www.westcoastkayaking.ie
Ausflüge auf Wasserwegen. Mullaghmore, County Sligo.

Wild Atlantic Outdoors
www.wildatlanticoutdoors.com
Kajakfahren, Hügelwanderungen, Coasteering, Gerätetauchen, Klettern. Sligo Town.



Sligo ist die Heimat von Yeats

Sligo wird gemeinhin als „Yeats County“ bezeichnet und dies ist der Grund: W.B. Yeats und sein Bruder Jack verbrachten den Großteil ihrer Kindheit in Sligo, bei der Familie mütterlicherseits, den Pollexfens, die wohlhabende Schiffhändler waren.

Die außergewöhnliche Landschaftskulisse Sligos diente den Brüdern als Inspirationsquelle für ihre Poesie und Malerei. Eine Kollektion von Jack B. Yeats-Gemälden kann in den Galerien The Model und Niland Gallery besichtigt werden.

Yeats liebte Sligo so innig, dass er darum bat, am Fuße des Benbulbin begraben zu werden - sein Grab kann auf dem alten Klostergelände von Drumcliffe besucht werden.

Das Yeats Memorial Building wurde vom Bankunternehmer Allied Irish Banks 1973 der Yeats Society gestiftet und beherbergt eine dauerhafte Ausstellung über das Leben und die Werke von Yeats. Hier werden jedes Jahr im Juli auch die Yeats International School und das Tread Softly Festival veranstaltet.

Westport

Es sollte nicht überraschen, dass Westport, eine von Fáilte Irelands Erbstädten, zu einer der beliebtesten Touristenziele in Irland geworden ist, voller Kultur und Energie.

Westport ist eine der wenigen Planstädte in der Grafschaft (James Wyatt 1870). Besucher sollten auf jeden Fall das georgianische Stadtzentrum besichtigen. Die Planung der Stadt wurde vom Markgrafen Sligos, dessen ehemalige Residenz, Westport House, von besonderem Interesse für Besucher ist, in Auftrag gegeben.

Besucher können die kontinentale Atmosphäre der Stadt genießen, zum Beispiel während eines Spaziergangs entlang des baumgesäumten Flusses Carrowbeg (vor Ort auch „the Mall“ genannt). Farbenfrohe Blumenbeete finden sich überall, und die Stadt selbst ist voller charakterstarker Geschäfte, belebter Cafés, Restaurants und Kneipen.

In Westport können Sie verschiedene Aktivitäten, historische Wanderungen, Kreuzfahrten und entspannende Wellnessanwendungen genießen oder sich im Town Hall Theatre unterhalten lassen.



Sehenswürdigkeiten: Mayo

- 14 Knock - Ireland's National Marian Shrine and Knock Museum**
www.knock-shrine.ie
Irlands Nationalschrein der Jungfrau Maria liegt auf 100 Morgen wunderschöner Gartenanlagen, die fünf Kirchengebäude mit täglichen Gottesdiensten beherbergen. Das Museum erzählt die spannende Geschichte der Erscheinung von Knock im Jahre 1879 und erläutert den Kontext dieser Zeit im Westen Irlands.
- 15 Foxford Woollen Mills**
www.foxfordwoollenmills.com
Foxford Woollen Mills, 1852 gegründet, ist eine historische Mühle, die am Fluss Moy liegt. Besucher können die Mühle besichtigen und sich im großen Souvenirladen umsehen.
- 16 The Jackie Clarke Collection**
www.clarkecollection.ie
Die Jackie Clarke-Kollektion beinhaltet über 100.000 Objekte, aus 400 Jahren irischer Geschichte. In einer speziellen Kabine können Sie Ihre eigenen Erinnerungen aufnehmen.
- 17 Belleek Castle**
www.belleekcastle.com
Entdecken Sie die Ursprünge und die Geschichte von Belleek Castle, sowie die Marshall Doran-Kollektion von Waffen, Rüstungen und Fossilien.
- 18 Céide Fields Visitor Centre**
www.heritageireland.ie
Céide Fields ist die umfangreichste neusteinzeitliche Stätte in Irland. Sie wurde von einem Sumpfgebiet präserviert und beinhaltet die ältesten bekannten Ackersysteme der Welt (nahezu 6.000 Jahre alt).
- 19 Achill Experience**
www.achillexperience.ie
Die Achill Experience ist Mayos erstes und einziges Aquarium und verfügt über einheimische sowie tropische Fischarten. Im Besucherzentrum befindet sich ein traditionelles „Boley House“.
- 20 Westport House, Pirate Adventure Park und Westport Train Tour**
www.westporthouse.ie
1730 errichtet, ist ein wunderschönes georgianisches Haus mit eindrucksvollen, stielreichen Räumen. Das historische Anwesen bietet auch eine Reihe von Erlebnisaktivitäten für die ganze Familie.
- 21 National Museum of Ireland - Country Life**
www.museum.ie
Das National Museum of Ireland - Country Life ist Heimat der National Folklife Collection und bietet preisgekrönte Ausstellungen auf vier Stockwerken, ein historisches Landhaus und formelle Gärten.
- 22 Ballintubber Abbey and the Celtic Furrow**
www.ballintubberabbey.ie
An Tóchar Phádraig (St Patrick's Causeway) - ein uralter Pilgerpfad - beginnt in Ballintubber.

Aktivitäten Und Abenteuer: Mayo

- Achill Outdoor Education Centre**
www.achilloutdoor.com
Wasser- und landbasierte Sportarten, Teambildung. Achill Island, County Mayo.
- Achill Surf and Kayak**
www.achillsurf.com
Surfen, Kajakfahren. Achill Island, County Mayo.
- Adventure West**
www.adventurewest.ie
Erlebnisaktivitäten, Schnorcheln, Coasteering. Clew Bay area, County Mayo.
- Ashford Outdoors**
www.ashfordoutdoors.com
Aktivitäten im Freien und Radrouten. Cong, County Mayo.
- Blackfield Surf School**
www.blackfield.com
Surfschule. Achill Island, County Mayo.
- Broadhaven Irish Tours**
Führungen. Ballina, County Mayo.
- Clare Island Adventures**
www.clareislandadventures.ie
Erlebnisaktivitäten. Clare Island, County Mayo.
- Clew Bay Bike Hire & Outdoor Adventure**
www.clewbaybikehire.ie
Fahradverleih, Kajakfahren. Clew Bay und Westport, County Mayo.
- Clew Bay Charters**
www.clewbaycharters.com
Angeltrips, Tierwelt-Touren, Insektentouren. Newport, County Mayo.
- Corrib Cruises and Corrib Ferries**
www.corribcruises.com
Seekreuzfahrten Lough Corrib. Cong, County Mayo.
- Céide Fields, Ballycastle, County Mayo**
- Croagh Patrick Walking Holidays**
www.walkingguideireland.com
Geführte Wandertouren. Westport, County Mayo.
- CycleWest Ireland**
www.cyclewest.com
Fahrradtouren. Westport, County Mayo
- Dive West Ireland**
www.divewestireland.com
Gerätetauchen. Blacksod, Belmullet, County Mayo.
- Electric Escapes**
www.electricscapes.ie
Elektrofahradverleih, Touren. Westport, County Mayo.
- Elements Kite Surfing**
www.elementskitesurfing.com
Kitesurfen. Blacksod, County Mayo.
- FootGolf Mayo**
www.footgolffootgolf.com
Hybridsport - Fußball/Golf. Westport, County Mayo.
- Gourmet Greenway Food Trail**
www.mulrannyparkhotel.ie
Kulinarischer Wanderweg, Mullranny, County Mayo.
- Harbour Sup and Sail**
www.harboursupsail.com
Stephpaddeln, Segeln. Ballina Town, County Mayo.
- Historic Walking Tours**
Historische Führungen. Castlebar, Murrisk, County Mayo.
- Ireland Walk Hike Bike**
www.Irelandwalkhikebike.com
Spaziergänge, Wanderungen, Radrouten. Westport, County Mayo.
- Inishfree Experience**
www.inishfreeexperience.com
Führungen durch die Drehtore von „Der Sieger/Die Katze mit den roten Haaren“ („The Quiet Man“). Cong, County Mayo.
- The Lost Valley**
www.thelostvalley.ie
Erlebnisführungen. Louisburgh, County Mayo.
- The Quiet Man Tours**
www.quietmannmuseum.com
Geführte Wandertouren, Touren mit Chauffeur. Cong, County Mayo.
- Tourism Pure Walking Holidays**
www.tourismpurewalking.com
Geführte Wanderungen. Castlebar, County Mayo.
- Trek West**
www.trekwestours.ie
Aktivitäten im Freien. Ballina, County Mayo.
- Uisce Gaeltacht and Adventure Centre**
www.uisce.com
Erlebniszentrum. Cuan Eilí, Belmullet, County Mayo.
- Walking & Hiking Tours**
Geführte Hügelwanderungen im Westen. Westport, County Mayo.
- Westport Historical Walking Tours**
www.westportheritage.com
Historische Wandertouren. Westport Town, County Mayo.
- Westport Jarvey Tours**
Touren mit der Pferdekutsche. Westport Town, County Mayo.
- Find us on Facebook**
- Walking in Mayo**
Mehr Wanderwege finden Sie auf www.mayowalks.ie
- Wavesweeper Sea Adventure**
www.wavesweeperadventures.com
Inselausflüge, Erlebnisfahrten, Glattaih-Angeln, Tierwelt-Führungen. Belmullet, County Mayo.
- Terra Firma Ireland**
www.terrafirmairland.ie
Wanderungen, Kulturtouren. Newport, County Mayo.



Mayo Shooting Grounds
Tontauberschießen. Belmullet, County Mayo.

Moy Archery
Bogenschießen. Ballina, County Mayo. **Find us on Facebook.**

Paddle and Pedal
www.paddleandpedal.ie
Kajakfahren, Radrouten. Ballina, County Mayo.

Pure Magic Kitesurfing
www.puremagic.ie
Kite-Surfschule. Achill Island, County Mayo.

Rachel's Irish Adventures
www.rachel'sirishadventures.com
Erlebniszouren Mayo/Sligo. Geländelaufe, Radfahren, Wandern, Surfen. Ballina, County Mayo.

Reek Tours
www.reek.ie
Führungen, Croagh Patrick. Westport, County Mayo.

Singing Highwayman Experience
www.thequietcallstudios.com
George McNamara. Cong, County Mayo.

Sláinte Ireland Tours
www.slainteirelandtours.ie
Führungen, Bustouren. Ballina, County Mayo.

Summer SUP School
www.summersup.ie
Stephpaddelkurse, Sommercamps, Mieten. Louisburgh, County Mayo.

Surf Mayo
www.surfmayo.com
Surfschule. Louisburgh, County Mayo.



Westport Cruises
www.westportcruises.com
Clew Bay-Rundfahrten. Westport, County Mayo.

Westport Cycle Tours
www.westportcycletours.com
Radrouten. Murrisk, County Mayo.

Westport Historical Walking Tours
www.westportheritage.com
Historische Wandertouren. Westport Town, County Mayo.

Westport Jarvey Tours
Touren mit der Pferdekutsche. Westport Town, County Mayo.

Find us on Facebook

Walking & Hiking Tours
Geführte Hügelwanderungen im Westen. Westport, County Mayo.

Westport Historical Walking Tours
www.westportheritage.com
Historische Wandertouren. Westport Town, County Mayo.

Westport Jarvey Tours
Touren mit der Pferdekutsche. Westport Town, County Mayo.

Find us on Facebook

Walking in Mayo
Mehr Wanderwege finden Sie auf www.mayowalks.ie

Wavesweeper Sea Adventure
www.wavesweeperadventures.com
Inselausflüge, Erlebnisfahrten, Glattaih-Angeln, Tierwelt-Führungen. Belmullet, County Mayo.

Terra Firma Ireland
www.terrafirmairland.ie
Wanderungen, Kulturtouren. Newport, County Mayo.

Westport Walking Tours
www.westportwalkingtours.ie
Wandertouren. Westport Town, County Mayo.

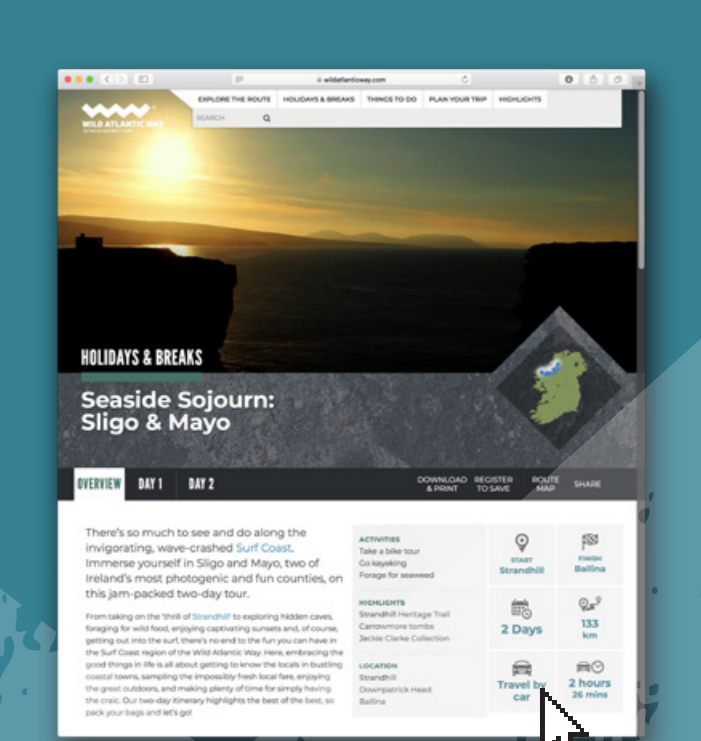
Wild Ireland West Walks
www.wildirelandwestwalks.com
Geführte Wanderungen, archaische/historische Touren. Achill Island, Clew Bay, County Mayo.

Wild Atlantic Cultural Tours
www.wildatlanticculturaltours.com
Abenteuerentouren. Killybegs, County Mayo.

Wild Atlantic Leisure
www.wildatlanticleisure.com
Sport im Freien, Verleih von Freizeitausrüstung. Louisburgh, County Mayo.

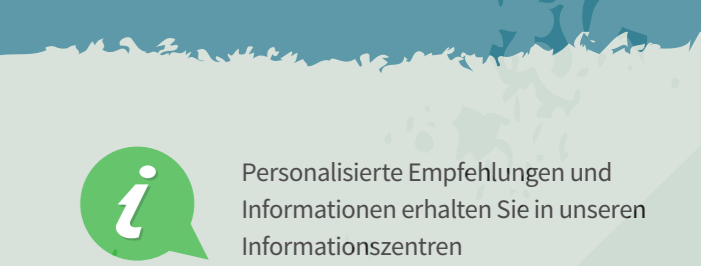
Walking in Mayo
Weitere Wanderwege finden Sie auf www.mayowalks.ie

Ballycroy National Park
www.ballycroynationalpark.ie
Ballycroy National Park umfasst 11.000 Hektar atlantisches Sumpfgebiet und Gebirgsterrain. Heimat von Irlands erstem internationalen Dark Sky Park, aufgrund der außergewöhnlich sternklaren Nächte.



Eine vollständige Liste aller Sehenswürdigkeiten und Aktivitäten, darunter Angeln, Radfahren, Reiten, Gärten, Golf, Festivals, Veranstaltungen, Wanderungen, Reiseplan-Empfehlungen und mehr, finden Sie hier:

www.WildAtlanticWay.com



Croagh Patrick Mountain

Croagh Patrick ist seit frühchristlichen Zeiten eine Pilgerstätte, die jedes Jahr am letzten Sonntag im Juli tausende von Menschen anlockt.

Wie viele unerschrockene Reisende wählte Sankt Patrick den Ort aufgrund seiner außergewöhnlichen natürlichen Schönheit. Wanderer, Archäologen, Naturliebhaber und so mancher Prominenter haben ihren Weg hierher gefunden. Unter den übrigen Highlights befinden sich Murrisk Abbey, das National Famine Monument und eine eindrucksvolle Skulptur von John Behan, die ein mit Skeletten übersätes „Sargschiff“ darstellt. Zum Ausspannen nach körperlicher Ertüchtigung bieten sich der naheliegende Strand (Blaue Flagge) und diverse Restaurants an.

www.croagh-patrick.com



Wild Atlantic Oyster Experience

www.sligoostereperience.ie
Geführte Wandertour, Austern erhitzen und kosten. Sligo Town.

Wild Wet Adventures

www.wildwetadventures.ie
Kajakfahren, Stehpaddeln, geführte Wanderungen. Tubbercurry, County Sligo.

Wild West Sailing

www.wildwestsailing.com
Segel- und Navigationskurse. Sligo Town.

Five Star Fun

www.fivestarfur.ie
Erlebniszentrum für Kinder. Grange, County Sligo.

Funny Bones

www.funnybones.ie
Erlebniszentrum für Kinder, mit Kletterwand. Collooney, County Sligo.

Gillighan's World

www.gillighansworld.ie
Märchenland, Gartenpfad. Achonry, County Sligo.

Happy Days Centre

www.happydaysligo.ie
Spielezentrum. Cleveragh, County Sligo.

Zero Cabs Tours

Geführte Touren, Sligo/Surf Coast/Wild Atlantic Way. Sligo Town, County Sligo.

Eine vollständige Liste aller Sehenswürdigkeiten und Aktivitäten, darunter Angeln, Radfahren, Reiten, Gärten, Golf, Wanderungen und mehr, finden Sie hier: www.WildAtlanticWay.com



Clare Island

Clare Island ist zwar vor allem durch die berühmte Piratenkönigin von Clew Bay, Grace O'Malley (Graunaile), bekannt, hat heute aber einen deutlich vornehmeren Ruf. Die Insel ist ein Magnet für alle jene, die sich einen entspannteren Lebensstil wünschen. Wanderer können aus einer Reihe von Rundwegen wählen und die atemberaubende Aussicht vom Gipfel des Knockmore genießen. Angler, Taucher und Naturliebhaber schätzen Clare Island für den mit der Blauen Flagge ausgezeichneten Strand, der ankommenden Besuchern eine spektakuläre Aussicht bietet.

Anreise: Clare Island Ferry Company
www.clareislandferry.com

O'Malley Ferries
www.omalleyferries.com

Inishturk

„Turk“ ist ein extrem beliebtes Reiseziel sowohl für Besucher aus den benachbarten Grafschaften im Westen Irlands als auch von weiter außerhalb. Dass Besucher oft das Verlangen verspüren, nach „Turk“ zurückzukehren, darf nicht verwundern, denn hier findet man diesen besonderen Charme, der einen den Stress und die Belastungen des Alltags im Nu vergessen lässt. Aber Inishturk hat noch mehr zu bieten als nur stressfreies Dasein... es gibt auch eine Reihe archaischer Stätten und eine unglaubliche Vielfalt von Vögeln und Pflanzen.

Anreise: O'Malley Ferries
www.omalleyferries.com

Inis Bigil/Inishbiggle

Die Insel, deren Name auf Deutsch „Insel der Fastenden“ bedeutet, liegt 90 Meter von Achill Island entfernt.

Diese Nähe wirkt sich aber nicht auf die einzigartige Identität der Inselbewohner aus, die sich traditionellen Fischerei- und Landwirtschaftstechniken verschrieben haben. Inishbiggle wartet mit Wanderwegen auf, die am Bulls-mouth-Pier beginnen und bei Besuchern besonders beliebt sind. Bitte beachten Sie, dass die starke Strömung die Anreise in den Wintermonaten erschweren kann.

Wild Atlantic Way Signature Points haben muss

Downpatrick Head

Diese Landzunge erhebt sich fast 40m über die Wellen und gewährt einen unvergleichlichen Ausblick auf den

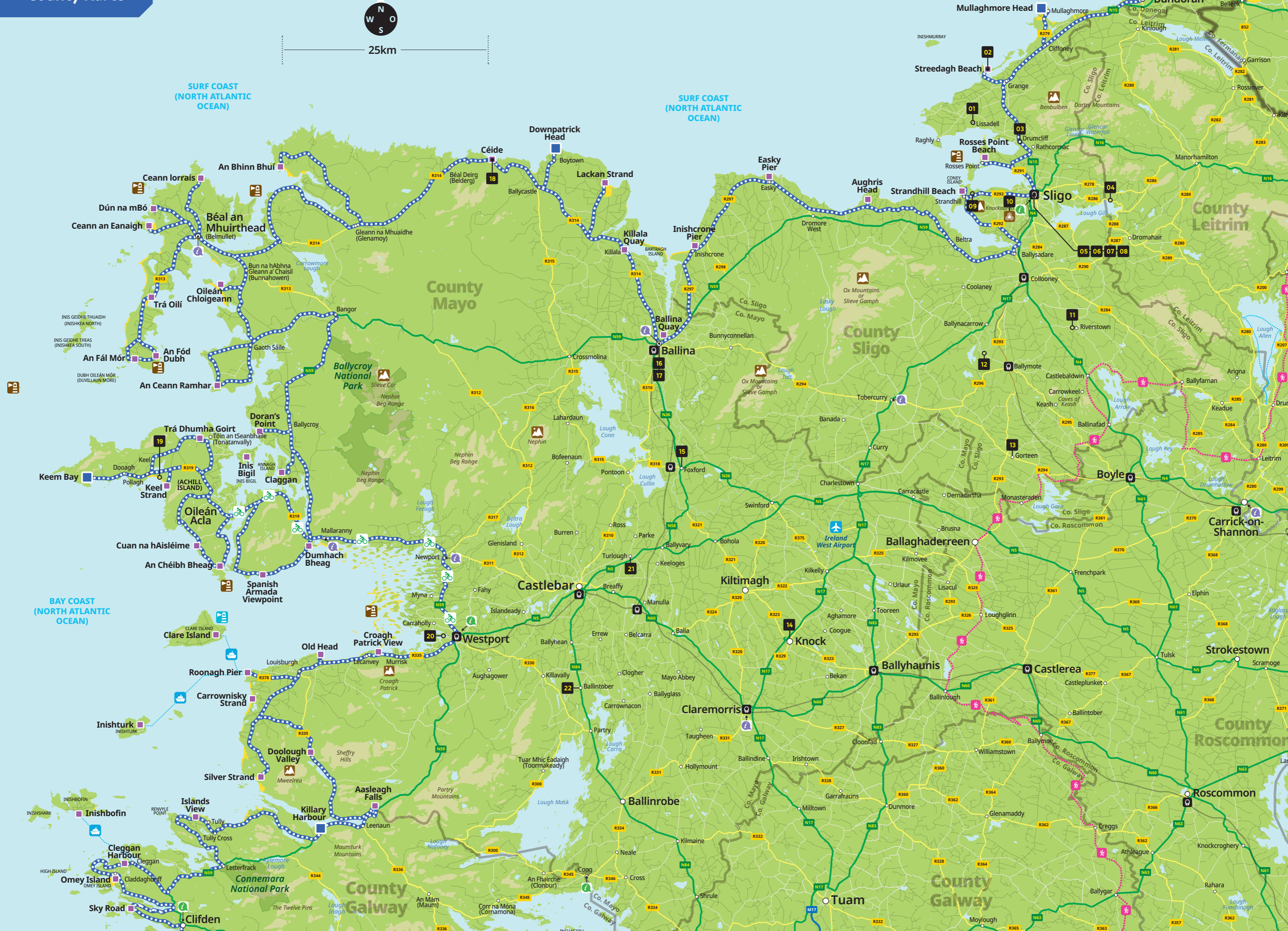
Atlantik, die einzigartige Inselgruppe, die als „Stags of Broadhaven“ bekannt ist und die naheliegenden Felsnadeln von Dún Briste.

Keem Bay

Ein abgelegener ländlicher Strand auf Achill, Irlands größter Insel, der von Klippen abgeschirmt ist. Um diesen idyllischen, am Ende einer Schlucht zwischen den Klippen von Benmore und Croaghuan Mountain gelegenen Ort zu erreichen, folgen Sie einfach dem Atlantic Drive nach Keel und fahren Sie weiter in westlicher Richtung, über eine Klippenstraße mit spektakulärem Ausblick über den Atlantik.



Sligo und Mayo Karte



Sligo Entdecken

Queen Maeve and Knocknarea

Knocknarea Mountain überblickt die steinzeitliche Grabstätte Carrowmore und wird von einem flachen Steinhäufen namens „Míogán Meadhbha“ (Maeves Brocken) gekrönt. Volkstümlich wird geglaubt, dass er zu Ehren der mythischen Maeve errichtet wurde, der Königin von Connacht in der Eisenzeit. Wanderer können beide Seiten des Gipfels über einen Pfad erreichen, der am Fuß des Berges beginnt.

The Glen

The Glen ist eine schmale, tiefe Kluft in der Südwand des Knocknarea und eines der interessantesten natürlichen Phänomene auf der Coolera-Halbinsel. Einer weit verbreiteten Vermutung zufolge wurde dieser einzigartige Einschnitt durch Eruptionen oder Erdbeben gebildet, wodurch die Seite des Berges aufgespalten und gewaltige Kalksteinschichten auseinandergerissen wurden.

Split Rock, Easky

Örtliche Legenden besagen, dass der Felsen hier in Folge eines heiligen Streites zwischen zwei Riesen auf den Ox Mountains, einer davon namens Fionn Mac Cumhaill, gespalten wurde. Man sagt, dass sich die Kluft schließen wird, wenn jemand dreimal durch den Spalt geht.

Dead Man's Point, Rosses Point

Einer völkischen Sage zufolge trägt der Dead Man's Point seinen Namen aufgrund eines ausländischen Seemanns, der ums Leben kam, als sein Schiff hier vor Anker ging; er wurde von seiner Mannschaft in Windeseile begraben, da diese nicht die Flut verpassen wollten. Da sie sich aber nicht sicher waren, ob er tatsächlich tot war, vergruben sie sicherheitshalber einen Laib Brot mit ihm!

Diarmuid and Gráinne's Cave, Gleniff Horseshoe

Schenkt man einer völkischen Legende Glauben, so ist diese Höhle die letzte Ruhestätte von Diarmuid, der hier bei der Jagd mit dem eifersüchtigen Fionn seinen Verletzungen erlag, und von Gráinne, die sich aufgrund eines gebrochenen Herzens selbst das Leben nahm und mit ihren letzten Atemzügen durch den Eingang der Höhle auf Gleniff hinausblickte. Ein (vorsichtiger) Besuch lohnt sich. Bringen Sie ein gutes Paar Stiefel und Ihre Fantasie mit.

The Magic Hill, Gleniff Horseshoe

Der „Magische Hügel“ liegt im Schatten des Tiefebau Mountain. Wenn Sie hier die Handbremse lösen, wird Ihr Auto auf magische Weise den Hügel hinauf rollen. Fahren Sie aber bitte vorsichtig.

Glencar Lake and Waterfall

Der umwerfende 15m-hohe Wasserfall stürzt in den Glencar Lough, 11km westlich von Manorhamilton, und war

eine Quelle der Inspiration für W. B. Yeats.

Tobernault Holy Well

In der Zeit der Straßengesetze diente dieser älterliche Brunnen am Ufer des Lough Gill als Gebetsstätte.

Famine Graveyard, Ballyvannan

Die letzte Ruhestätte von 2.000 Einwohnern, die infolge der Großen Hungersnot der 1840er Jahren ums Leben kamen. Besuchen Sie das Hungersnot-Denkmal in der Lower Quay Street.

Strandhill

Eine Region von großartiger natürlicher Schönheit, westlich von Sligo Town gelegen und sowohl in der Surferzene als auch unter Wanderern beliebt, aufgrund der vielen wundervollen Wanderwege.

Sligo Islands

Inishmurray Island

Auf der Insel Inishmurray befindet sich das gut erhaltene Kloster St. Molaise aus dem 6. Jahrhundert. Der letzte Bewohner der Insel zog 1946 auf das Festland. Heute ist die Insel ein wichtiges Vogelschutzgebiet.

Coney Island

Coney Island sprüht nur so vor Legenden über Feen, Meerjungfrauen und Geister. Besucher können versuchen, an diesem entspannten Rückzugsort den verborgenen Wunschstuhl oder den Brunnen von St. Patrick, die Überreste eines an Land geschwemmten Walfisches oder ein paar „Fairy Forts“ (Feenburgen) zu finden. Mit dem Auto oder bei Ebbe auch zu Fuß erreichbar.

Wild Atlantic Way Signature Points

Was man gesehen haben muss

Mullaghmore Head

Erholen Sie sich in diesem kleinen Fischerdorf, das sich auf dem Reiseplan eines jeden Naturliebhabers befinden sollte, besonders wenn einem der Sinn nach großen Wellen steht. Der Sandstrand erstreckt sich soweit das Auge reicht und ist ideal für Schwimmer und alle jene, die einfach nur die majestätische Aussicht auf Slabh Liag am gegenüberliegenden Ende der Bucht genießen wollen.

Roonagh Pier

Louisburgh, Lecarvey, Murrisk, Croagh Patrick

Carrownisky Strand

Islands View, Tully, Tully Cross

Inishbodin

Benney Point, Cleggan Harbour, Cleggan

Omev Island

Claddaghduff, Connemara National Park

Sky Road

Clifden

MULLAGHMORE HEAD, COUNTY SLIGO

INISHBOFIN

HIGH ISLAND

OMEV ISLAND

CLADDAGHDUFF

CONNEMARA NATIONAL PARK

CLIFDEN

SKY ROAD

CLIFDEN

Legende für Stadt - und Regionalkarten

Wild Atlantic Way

- Wild Atlantic Way Route
- Wild Atlantic Way Signature Discovery Point
- Wild Atlantic Way Discovery Point
- Wild Atlantic Way Start-/Endpunkt

Wichtige Orte

- Fäkte Ireland Informationszentrum für Touristen
- Gemeindliches Informationszentrum für Touristen
- Museum
- Theater
- Kino
- Historisches Denkmal
- Bibliothek
- Kirche/Kathedrale
- Erbstätte
- Berg
- Historische Ruinen
- Leuchtturm
- Leuchtturm, offen für Besucher
- Park
- Krankenhaus
- Feuerwehrstation
- Polizeistation (Garda)
- Gerichtshaus
- Friedhof
- Rathaus
- Öffentliche Toiletten

Transport

- Flughafen
- Fähre - Fußpassagiere
- Fähre - Fahrzeuge auf dem Deck
- Fähre - Fahrzeuge unter Deck
- Bus/Reisebus
- Parkplatz
- Taxistand
- Pier
- Greenway Rad- und Wanderwege
- Beara Breifne Way Rad- und Wanderwege
- Bahnhof
- Bahnlinie
- Gebührenpflichtige Straße
- Autobahn-Kreuzungsnummer
- Autobahnen
- Nationalstraßen
- Regionalstraßen
- Ortsstraßen
- Kleine Straßen
- Fußgängerstraßen

Öffentliche Dienste

- Krankenhaus
- Feuerwehrstation
- Polizeistation (Garda)
- Gerichtshaus
- Friedhof
- Rathaus
- Öffentliche Toiletten

Vergessen Sie nicht, Ihren Wild Atlantic Way Passport abzuholen und auf dem Weg Ihre Discovery Point Stamps zu sammeln!

FI-10724-SOMO-GER-0419. Karte © Fáilte Ireland 2018. Fáilte Ireland übernimmt keine Verantwortung für jegliche Fehler oder Auslassungen in dieser Karte. Kartendesign www.speacdesign.ie. Kartographische Originaldaten bezogen März 2018 © OpenStreetMap.org - Anregungen bitte an visitorsmaps@failteireland.ie

KEEM BAY, ACHILL ISLAND, COUNTY MAYO



Praktische Infos

Züge
Irish Rail ([Iarnród Éireann](http://irarndó Éireann))
www.irishrail.ie
Staatliche Zugsgesellschaft

Busse
Busse Éireann
www.buseireann.ie
Staatliche Busgesellschaft

Local Link
Busgesellschaft für ländliche Gemeinden.
www.locallink.ie

Private Busgesellschaften
Bitte wenden Sie sich an die örtlichen Touristenbüros für Informationen über private Busbetriebe im ganzen Land.

Luftfahrt
Ireland West Airport
www.irelandwestairport.com
Binnen- und internationale Verbindungen. Knock, County Mayo.

Straßenverkehr
Es wird auf der linken Seite gefahren. Sicherheitsgurte müssen durchgehend angelegt sein. Die Autobahn M50 in der Nähe von Dublin ist eine barrierefreie Mautstraße. Mautgebühren können auf www.eFlow.ie oder an jeder Verkaufsstelle mit einem Payzone-Schild bezahlt werden.

Nationalverkehr
Straßenverkehr: www.rsa.ie
Transport: www.transportforireland.ie

Irlandweite Verbände
Radfahren: www.cyclingireland.ie
Reiten: www.aire.ie
Fischen: www.fishingireland.info

Golf: www.golf.discoverireland.ie
Wandern: www.irishtrails.ie

Irish Tourist Assistance Service
www.itas.ie
Dienststelle zur Sicherheit und Unterstützung von Touristen.

Notdienste
In Notfällen können die Polizei- und Rettungsdienste - Garda Síochána (Polizei), Krankenwagen, Feuerwehr und Küstenwache - unter den Nummern 112 oder 999 erreicht werden.

Touristenbüros
Sligo Tourist Information Centre
Old Bank Building, O'Connell St., Sligo Town, F91 YAK2.

Westport Tourist Information Centre
Bridge Street, Westport, County Mayo, F28 NF77.
*Cong Tourist Information Centre
Old Courthouse, Cong, County Mayo, F31 Y681.

*Saichenbüro
Besuchen Sie uns auf: www.WildAtlanticWay.com

Nationalverkehr
Straßenverkehr: www.rsa.ie
Transport: www.transportforireland.ie

Irlandweite Verbände
Radfahren: www.cyclingireland.ie
Reiten: www.aire.ie
Fischen: www.fishingireland.info

