



# Informe

## Temporada de Incendios Forestales y No Forestales

2023 - 2024



Secretaría Ejecutiva  
**Coordinadora Nacional para  
la Reducción de Desastres**



### **Autoridades**

#### **Secretaría Ejecutiva de la Coordinadora Nacional para la Reducción de Desastres (SE-CONRED)**

Dra. Claudinne Ogaldes

#### **Consejo Nacional de Áreas Protegidas (CONAP)**

MSc. Ing. Igor de la Roca

#### **Instituto Nacional de Bosques (INAB)**

Ing. Rony Granados

Sistema CONRED. 2024. “Informe temporada de incendios forestales y no forestales 2023 - 2024”. Informe de Gobierno (No.1). Elaborado por: SE-CONRED, CONAP e INAB.

## Índice general

Siglas y acrónimos.....	i
Presentación .....	ii
1. Antecedentes.....	3
2. Acciones de preparación ante la temporada 2023-2024 .....	4
2.1 Etapa de pre-supresión .....	4
3. Resultados de incendios forestales y no forestales atendidos en la temporada 2023-2024.....	5
3.1. Análisis de la superficie afectada por incendios y puntos de calor a través de sensores remotos	
3.1.1. Análisis de cicatrices del fuego causadas por los incendios.....	19
4. Afectación por incendios.....	25
5. Recursos utilizados en el combate de incendios .....	25
6. Resultados.....	30
7. Recomendaciones.....	32

## Índice de tablas

Tabla 1. Incendios y hectáreas afectadas 2023-2024.....	5
Tabla 2. Tipo de área afectada.....	7
Tabla 3. Activación del sistema escalonado.....	12
Tabla 4: Histórico de puntos de calor dentro y fuera del SIGAP.....	17
Tabla 5: Área afectada por incendios según tipo de cobertura.....	19
Tabla 6. Área afectada por incendios en cobertura forestal dentro y fuera del SIGAP..	20
Tabla 7. Gastos por temporada de incendios forestales 2023-2024 por institución.....	27
Tabla 8. Donación nacional.....	28
Tabla 9. Donación internacional.....	29
Tabla 10. Operaciones Aéreas.....	115
Tabla 11: Incendios forestales y no forestales registrados.....	34

## Índice de gráficas

Gráfica 1. Incendios reportados durante la temporada 2023-2024 por departamentos.	7
Gráfica 2. Incendios registrados y hectáreas afectadas 2001-2024.....	9
Gráfica 3. Tendencia mensual de incendios comparada con los últimos 5 años.....	10
Gráfica 4. Superficie de los incendios atendidos.....	11
Gráfica 5: Duración de incendios atendidos.....	11
Gráfica 6. Puntos de calor del año 2001-2024 por departamento con mayor afectación.....	14
Gráfica 7. Distribución mensual de puntos de calor de los últimos 13 años.....	15
Gráfica 8. Puntos de calor detectados dentro y fuera de cobertura forestal.....	16
Gráfica 9. Top cinco de puntos de calor en SIGAP.....	18
Gráfica 10. Área afectada por incendios en cobertura forestal y otros usos de la tierra.....	22
Gráfica 11. Superficie afectada por incendios en la Reserva de Biosfera Maya (ha).....	24
Gráfica 12. Recurso humano que participó en la atención de incendios.....	26

## Índice de mapas

Mapa 1. Afectación de incendios forestales y no forestales temporada 2023-2024.....	6
Mapa 2. Ubicación de incendios registrados temporada 2023-2024.....	8
Mapa 3. Área con cobertura forestal afectada por incendios dentro y fuera del SIGAP21	
Mapa 4. Área afectada por incendios de acuerdo al uso actual de la tierra.....	23

## Índice de anexos

Anexo 1: Incendios forestales y no forestales registrados.....	34
Anexo 2: Operaciones Aéreas.....	115
Anexo 3: Listado de instituciones que colaboraron en la etapa de supresión.....	117

## Siglas y acrónimos

<b>ASONBOMD</b>	Asociación Nacional de Bomberos Municipales Departamentales
<b>BRIF GUA</b>	Brigadas de Respuesta a Incendios Forestales de Guatemala
<b>CBF</b>	Curso de Bombero Forestal
<b>CBM</b>	Cuerpo de Bomberos Municipales
<b>CECON</b>	Centro de Estudios Conservacionistas
<b>CIIF</b>	Curso Introductorio a Incendios Forestales
<b>CODRED</b>	Coordinadora Departamental para la Reducción de Desastres
<b>COE</b>	Centro de Operaciones de Emergencia
<b>COED</b>	Centro de Operaciones de Emergencia Departamental
<b>COMRED</b>	Coordinadora Municipal para la Reducción de Desastres
<b>CONAP</b>	Consejo Nacional de Áreas Protegidas
<b>CONRED</b>	Coordinadora Nacional para la Reducción de Desastres Naturales o Provocado
<b>CTE</b>	Centro de Transmisiones de Emergencia
<b>CVB</b>	Cuerpo Voluntario de Bomberos de Guatemala
<b>FIRMS</b>	Sistema de Información sobre Incendios para la Gestión de Recursos (por sus siglas en inglés)
<b>INAB</b>	Instituto Nacional de Bosques
<b>INGUAT</b>	Instituto Guatemalteco de Turismo
<b>INSIVUMEH</b>	Instituto Nacional de sismología, Vulcanología, Meteorología e Hidrología
<b>MAGA</b>	Ministerio de Agricultura, Ganadería y Alimentación
<b>MARN</b>	Ministerio de Ambiente y Recursos Naturales
<b>MINDEF</b>	Ministerio de la Defensa Nacional
<b>MINEDUC</b>	Ministerio de Educación
<b>ONG´s</b>	Organizaciones no Gubernamentales
<b>PNC</b>	Policía Nacional Civil
<b>PNR</b>	Plan Nacional de Respuesta
<b>SCI</b>	Sistema de Comando de Incidentes
<b>SE-CONRED</b>	Secretaría Ejecutiva de la CONRED
<b>SIG</b>	Sistema de Información Geográfica
<b>SIGAP</b>	Sistema Guatemalteco de Áreas Protegidas
<b>TBCIF</b>	Técnicas Básicas para el Control de Incendios Forestales

## Presentación

Los incendios forestales y no forestales representan una de las mayores amenazas de degradación y disturbio para el patrimonio natural de Guatemala, ocasionando daños significativos a la fauna, flora, suelos, recursos hídricos; afectando de manera directa la calidad de vida de las comunidades humanas. En situaciones extremas, estos incendios pueden incluso cobrar vidas humanas. La vulnerabilidad en el país, con respecto a estos eventos, se ha visto agravada en los últimos años por los efectos del cambio climático, particularmente por el fenómeno El Niño Oscilación del Sur (ENOS), que ha exacerbado las condiciones del corredor seco, incrementando la frecuencia y el nivel de severidad de los incendios en los diferentes ecosistemas del país.

Históricamente en Guatemala más del 90% de los incendios forestales y no forestales son provocados por actividades humanas, especialmente debido al uso inadecuado del fuego. Lo que denota la importancia de la prevención y el manejo integrado del fuego como medidas fundamentales para la conservación del entorno natural.

La temporada 2023-2024, se presentó del 1 julio del 2023 al 30 de junio de 2024, esta fue atendida de acuerdo al Plan Nacional de Respuesta (PNR) y su función tres (3) Gestión de Centros de Acopio, función cuatro (4) Gestión de Alimentos, función diecisiete (17) Incendios Forestales y función veinticinco (25) Transporte, el cual guía las acciones de respuesta escalonada ante incendios forestales, desde el nivel comunitario hasta el nivel nacional.

En tal sentido, el presente informe para la temporada de incendios forestales y no forestales 2023-2024, tiene como base la recopilación de resultados de la prevención, control y liquidación de los incendios forestales por parte de las instituciones que conforman el Sistema CONRED, así como el análisis y sistematización de la información interinstitucional a cargo del Consejo Nacional de Áreas Protegidas (CONAP), el Instituto Nacional de Bosques (INAB) y la Secretaría Ejecutiva de la Coordinadora Nacional para la Reducción de Desastres (SE-CONRED).



## 1. Antecedentes

Según el estudio de la cobertura forestal de la República de Guatemala para el año 2020 y su dinámica en el período 2016-2020; el país cuenta con 3,601,567 hectáreas, equivalente al 33.3% del territorio nacional. El 50.9% corresponde a cobertura forestal presente en el Sistema Guatemalteco de Áreas Protegidas (SIGAP) y un 49.1% fuera de áreas protegidas. Por ende, es prioridad promover y fomentar el desarrollo forestal a través del manejo forestal sostenible de los bosques, la conservación y protección de ecosistemas estratégicos; evitando su degradación por causas como: tala ilegal, avance de la frontera agrícola, cambio de uso del suelo, avance del urbanismo, plagas e incendios forestales. Todo ello para cumplir con el objetivo de propiciar un mejoramiento del nivel de vida de las comunidades, silvicultores, beneficiarios de incentivos forestales y la población en general garantizando bienes y servicios provenientes de nuestro patrimonio natural.

Es evidente que los incendios forestales y no forestales en Guatemala han sido una preocupación constante, debido a su impacto devastador en el medio ambiente y en las comunidades rurales. Desde la década de 1980, se ha registrado un aumento en la frecuencia e intensidad de estos eventos, en los últimos 20 años, el país ha enfrentado temporadas particularmente severas, un ejemplo de esto es con la temporada 2019-2020 registrando una de las mayores superficies afectadas en la historia reciente, con más de 50,000 hectáreas quemadas. Este aumento ha sido atribuido tanto al cambio climático como a la expansión agrícola y el uso inadecuado del fuego. A nivel gubernamental, se ha establecido una Estrategia Nacional para la Gestión del Fuego para Guatemala (2023-2032) que ha fortalecido la cooperación interinstitucional para mejorar la prevención y respuesta ante estos desastres (CONRED et al., 2023.).

El gobierno, a través de instituciones como el Consejo Nacional de Áreas Protegidas (CONAP), el Instituto Nacional de Bosques (INAB) en coordinación con la Secretaría Ejecutiva de la Coordinadora Nacional para la Reducción de Desastres (SE-CONRED), han liderado esfuerzos para prevenir y combatir los incendios, con el apoyo de las instituciones que conforman el Sistema CONRED integrado por sector público, entidades autónomas y descentralizadas, sector privado, agencias de cooperación nacional e internacional, sociedad civil y población que se encuentra en el territorio, implementando planes de manejo del fuego, campañas de sensibilización, fortalecimiento de capacidades de respuesta desde los distintos niveles (nacional, departamental, municipal y local) en el marco del protocolo nacional temporada de incendios forestales.

La lucha contra los incendios forestales en Guatemala es un esfuerzo colectivo que combina la acción del gobierno, municipalidades, comunitarios, organismos no gubernamentales, organismos internacionales y equipos de primera respuesta para la protección de la cobertura forestal. Este enfoque colaborativo es esencial para salvaguardar los recursos naturales del país y mitigar los impactos negativos que estos incendios tienen en la economía, el medio ambiente y la sociedad.

## 2. Acciones de preparación ante la temporada 2023-2024

La estrategia de prevención para la temporada 2023-2024, se inició con la presentación a nivel departamental y municipal del mapeo de los distintos escenarios generados por el Sistema de Información Geográfica (SIG) de la SE-CONRED, en el cual se identifican las áreas con mayor probabilidad de incendios forestales, con el objetivo de tomar acciones de coordinación interinstitucional liderada por las autoridades territoriales, como responsables de acuerdo con sus competencias en el Sistema escalonado de CONRED.

Se establecieron las acciones para prevenir, mitigar y responder a eventos generadores de situaciones de emergencia o desastre, con el apoyo de instituciones del Sistema CONRED, así como las diferentes coordinadoras a nivel local, municipal, departamental, emitiendo en el año 2023 el Protocolo Nacional Temporada de Incendios Forestales.

Además, las instituciones que conforman la Función 17 cuentan con herramientas para identificar áreas potenciales que podrían ser afectadas por incendios forestales y no forestales a nivel nacional.

Para la segunda fase de la etapa de supresión de la temporada 2023-2024, que abarca de marzo a junio de 2024, el SIG de la SE-CONRED generó el análisis de escenarios para la preparación, mitigación y respuesta ante el riesgo a incendios forestales la cual tuvo un acierto del 78%, en el análisis de este periodo no se tomó en cuenta los efectos del ENOS.

Como parte de la prevención generada durante la temporada de incendios, las instituciones de la función 17 del PNR realizaron campañas en redes sociales para sensibilizar a la población y a los tomadores de decisiones sobre el manejo del fuego y recomendaciones antes, durante y después de un incendio forestal, así como 46 infografías y 46 videos con información de los incendios reportados por SE-CONRED. El alcance en redes sociales (Facebook, X, Instagram y Tik Tok) fue de 29,996,101 vistas.

### 2.1 Etapa de pre-supresión

En la etapa de pre-supresión la Dirección del Sistema de Comando de Incidentes (SCI) a través de la Subdirección de Incendios Forestales de la SE-CONRED, realizó un conjunto de acciones, actividades y medidas diseñadas para minimizar las pérdidas de vidas y daños en el recurso forestal.

Para esta etapa según el Protocolo Nacional Temporada de Incendios Forestales (2023-2024) se delimitó el personal a disposición para la temporada de incendios forestales y no forestales, distribuido en los departamentos con mayor incidencia; siendo estos: nueve (9) Técnicos en Incendios Forestales (TIF), ciento cincuenta (150)<sup>1</sup> Bomberos Forestales de Brigadas de Respuesta a Incendios Forestales de Guatemala (BRIF-GUA) y 30 personas que pertenecen a Delegados Regionales, Departamentales y Técnicos de la Dirección de Respuesta que apoyan en incendios forestales y no forestales.

---

<sup>1</sup> En el año 2024 el Ministerio de Finanzas Públicas concedió a la Secretaría Ejecutiva de la CONRED un millón (Q 1,000,000.00) de quetzales, lo cual permitió contratar 20 personas más, en el departamento de Petén quienes apoyaron en la etapa de supresión.



De acuerdo al Plan Nacional de Respuesta se coordinó con diferentes instituciones, la capacitación para combate a incendios forestales y no forestales, siendo estas: Ministerios de la Defensa Nacional (MINDEF), Ministerio de Ambiente y Recursos Naturales (MARN), Instituto Nacional de Bosques (INAB), Consejo Nacional de Áreas Protegidas (CONAP), Ministerio de Gobernación (MINGOB), Cruz Roja Guatemalteca (CRG), Benemérito Cuerpo Voluntario de bomberos de Guatemala (CVB), Benemérito Cuerpo de Bomberos Municipales (CBM), Asociación Nacional de Bomberos Municipales Departamentales (ASONBOMD), División de Protección a la Naturaleza (DIPRONA) y Municipalidades.

Esto permitió el fortalecimiento de capacidades del personal operativo de las diferentes instituciones del Sistema CONRED, para la atención de incendios forestales, por medio de: Taller de Técnicas Básicas para el Control de Incendios Forestales (TBCIF), Curso Introductorio a Incendios Forestales (CIIF) y Curso de Bombero Forestal (CBF) por CONAP, INAB y SE-CONRED; con un total de 4,980 personas capacitadas de las cuales el 82% fueron hombres y el 18% mujeres.

### 3. Resultados de incendios forestales y no forestales atendidos en la temporada 2023-2024

Para obtener los datos estadísticos registrados durante la temporada de incendios forestales y no forestales 2023-2024, se consolidó el registro electrónico compartido a las distintas instituciones a través de la base de datos de la plataforma de la SE-CONRED.

Logrando establecer y definir el incendio forestal como el fuego que se extiende sin control sobre terreno con cobertura boscosa. Por otro lado, el incendio no forestal se refiere a los que se dan fuera de la cobertura forestal siendo estos los que ocurren pastizales, arbustos, basureros, infraestructura, tierras agrícolas, entre otros.

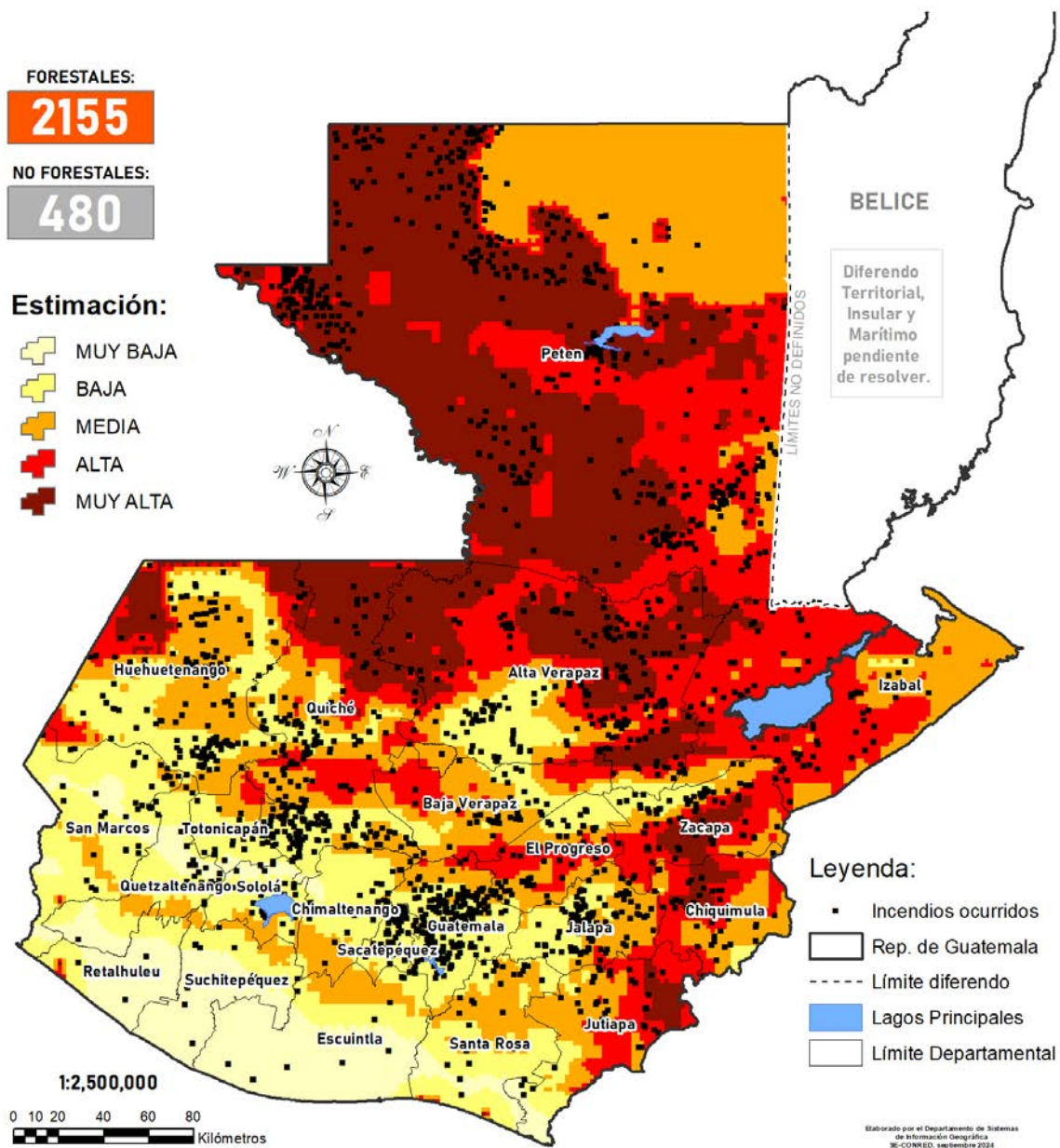
De los acontecimientos reportados durante los incendios correspondientes a la temporada de incendios forestales y no forestales 2023-2024, se registraron 2,155 incendios forestales y 480 no forestales (ver anexo 1: incendios registrados), con un área de afectación estimada de 193,940 hectáreas de cobertura vegetal.

Tabla 1. Incendios y hectáreas afectadas 2023-2024

Tipo de incendio	Número de incendios	Hectáreas afectadas
Forestales	2,155	178,339
No Forestales	480	15,601
<b>Total</b>	<b>2,635</b>	<b>193,940</b>

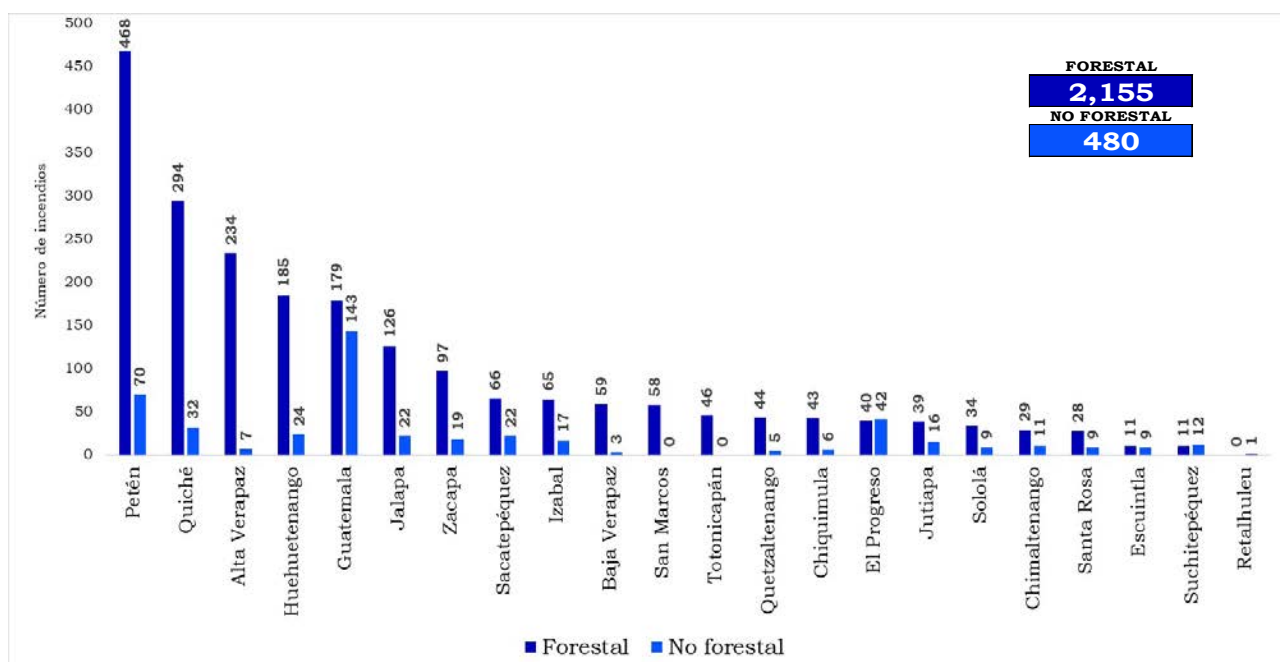
Fuente: SE-CONRED 2024.

Mapa 1. Afectación de incendios forestales y no forestales temporada 2023-2024



Fuente: SE-CONRED 2024.

Gráfica 1. Incendios reportados durante la temporada 2023-2024 por departamentos



Fuente: SE-CONRED 2024.

Los cinco departamentos con mayores registros de incendios atendidos fueron: Petén, Quiché, Guatemala, Alta Verapaz y Huehuetenango, que representan el 62.1% del total de incendios atendidos a nivel nacional, según el Mapa de ubicación de incendios registrados.

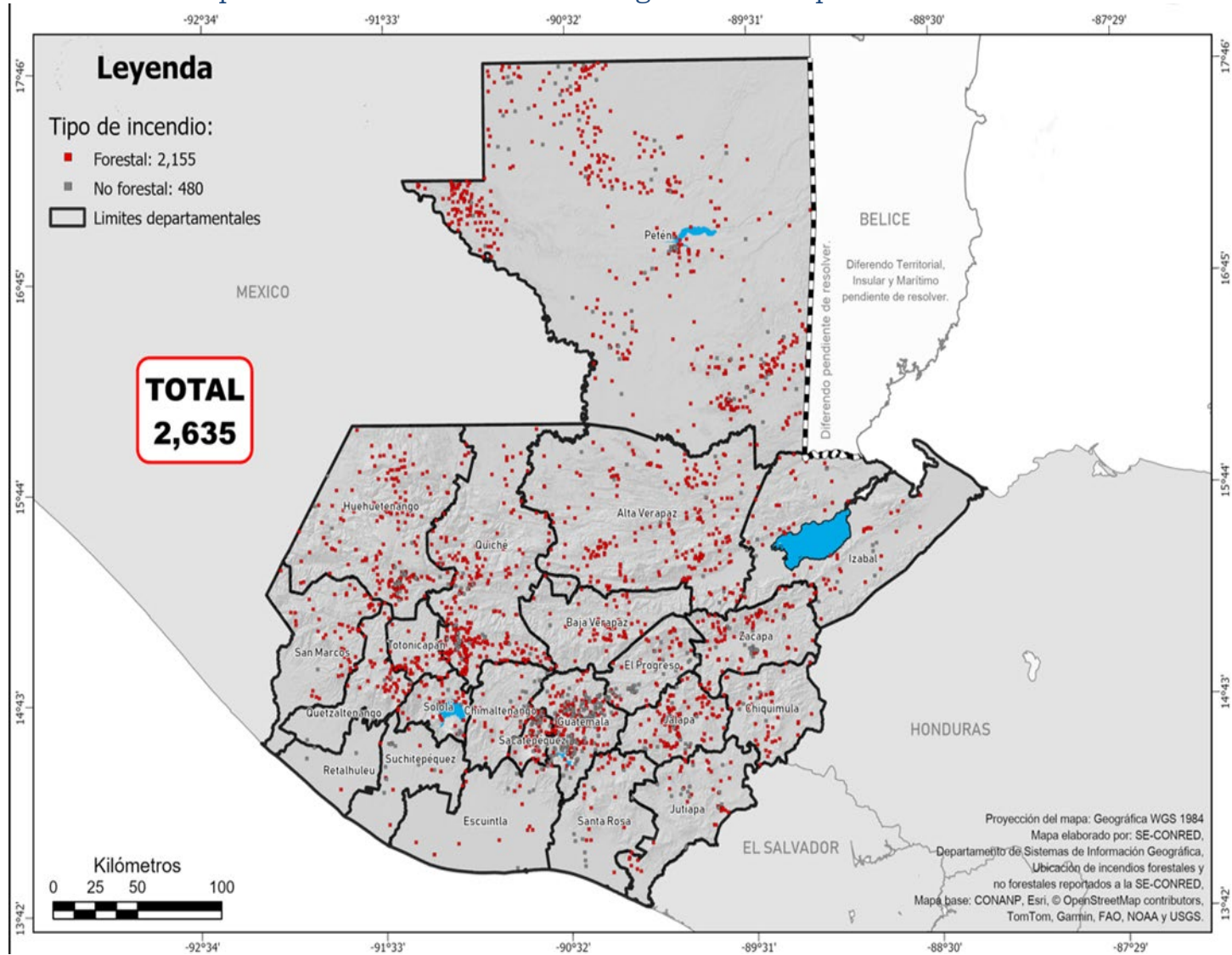
Tabla 2. Tipo de área afectada

Tipo de área	Incendios	Hectáreas
Incendios forestales en áreas protegidas	429	134,985
Incendios forestales fuera de áreas protegidas	2,206	58,955
<b>Total</b>	<b>2,635</b>	<b>193,940*</b>

Fuente: SE-CONRED, CONAP e INAB 2024.

\*Nota: los datos de números de áreas afectadas corresponden al vaciado de las boletas que realizan los diferentes actores del Sistema CONRED.

Mapa 2. Ubicación de incendios registrados temporada 2023-2024

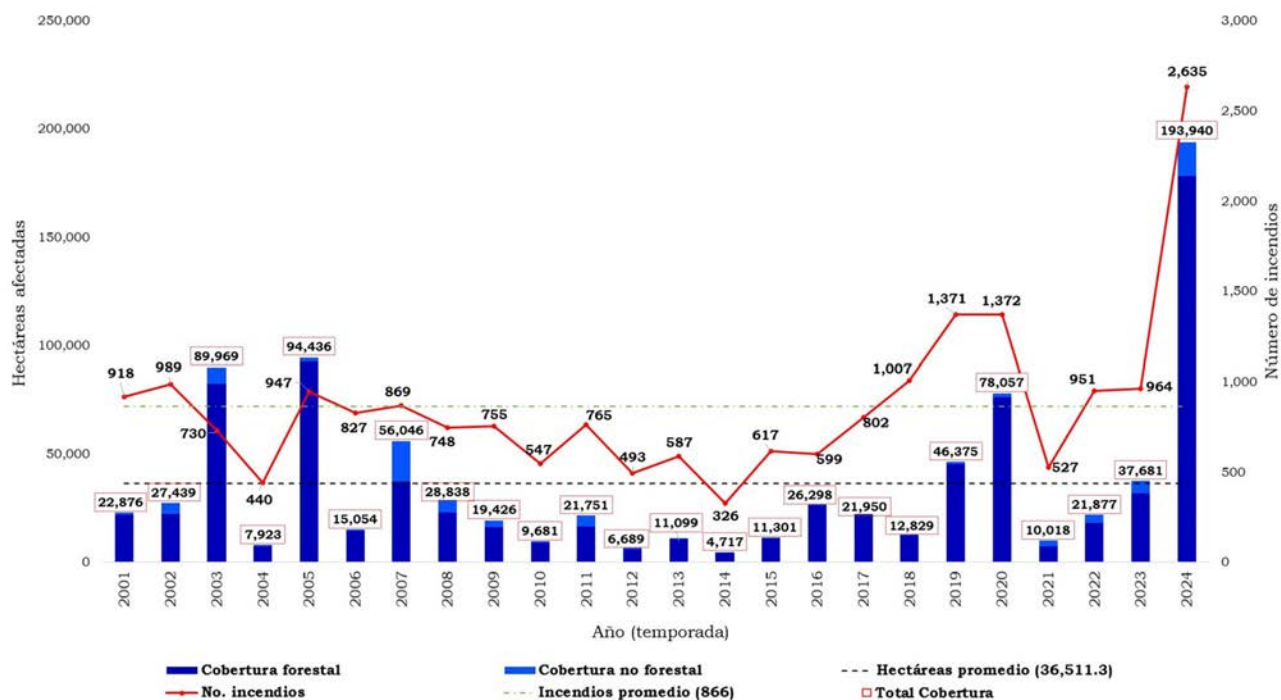


Fuente: SE-CONRED 2024.



De acuerdo con el análisis cronológico hecho por más de dos décadas de presencia de temporadas de incendios en Guatemala, su comportamiento permite evidenciar la influencia que ha tenido en el país fenómenos como el Niño y la Niña, se ve reflejado en los puntos más álgidos de números de incendios. Además, se suma en la actualidad el efecto del cambio climático y la intervención humana. La gráfica 2 que se presenta a continuación pretende no ser exclusivamente un recuento de daños sino una memoria histórica que nos permita tomar medidas urgentes de prevención y preparación para las futuras temporadas.

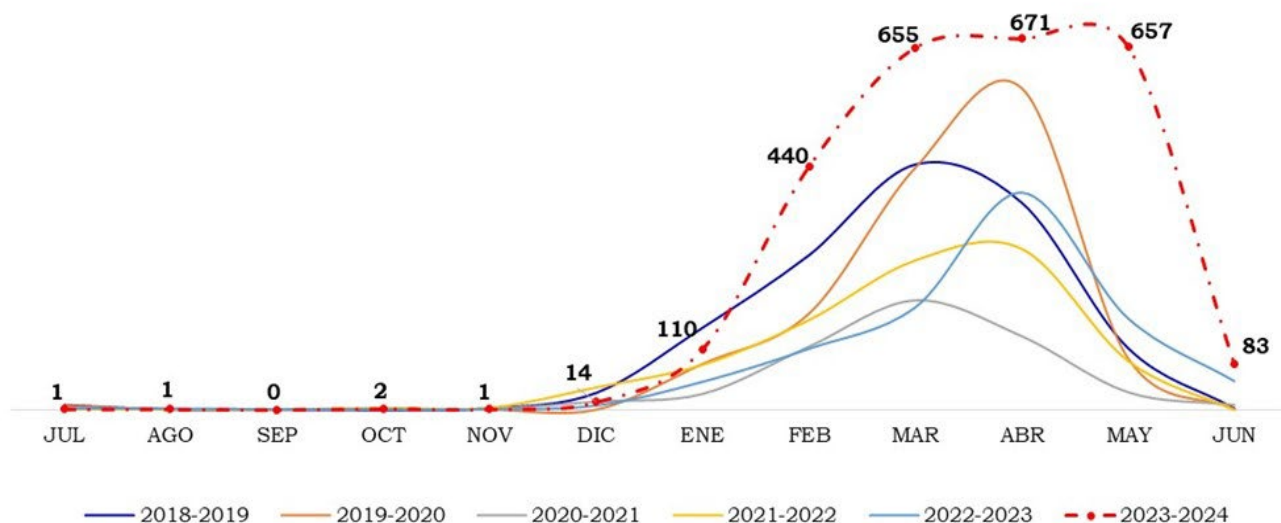
Gráfica 2. Incendios registrados y hectáreas afectadas 2001-2024



Fuente: SIPECIF 2001-2017, SE-CONRED 2017-2024.

La gráfica 2 refleja la cantidad de incendios forestales y no forestales, como la magnitud de superficie afectada desde 2001 al 2024. Esta tendencia puede estar asociada a las sequías por altas temperaturas ocasionadas al ENOS, que durante la temporada 2023-2024 fue particularmente intenso y que propició las condiciones a una temporada atípica, generando una exposición del área vegetal no destinada a quemarse por las distintas actividades del ser humano que se describen a continuación.

Gráfica 3. Tendencia mensual de incendios comparada con los últimos 5 años



Fuente: SE-CONRED 2024.

Dentro de las posibles causas que generan estos incendios se encuentran actividades comunes tales como, el uso de fuego para la preparación de terrenos agrícolas, conocido como "roza" o "quema agrícola", así como la quema de basura, fogatas quema de pastos, tendidos eléctricos, colmeneros, carboneros, cazadores o causas naturales, son prácticas recurrentes que a menudo se descontrolan y provocan incendios forestales.

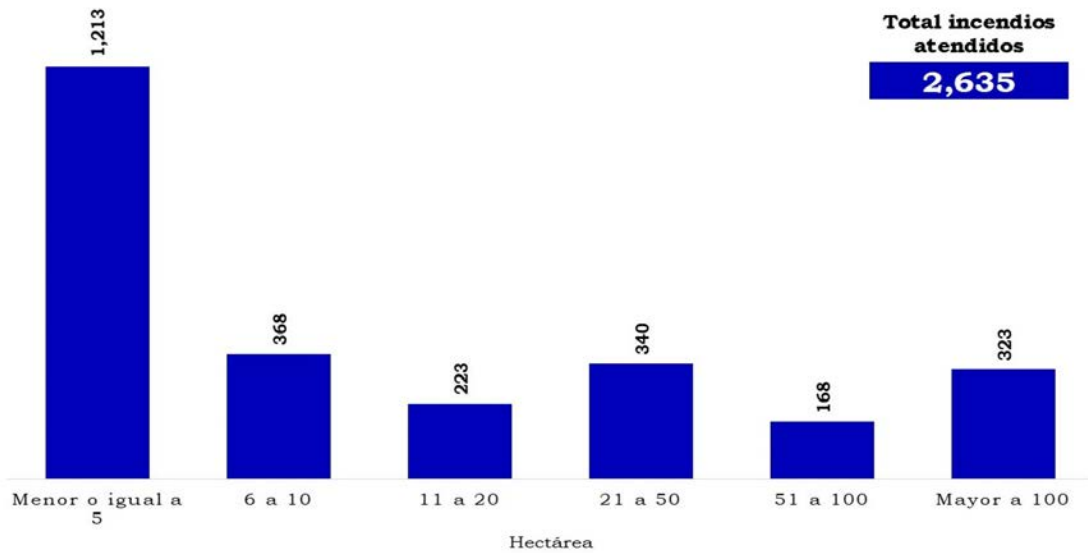
A su vez, el factor catalizador que jugó un rol importante en el alto número de incendios y hectáreas afectadas, fueron las altas temperaturas y sequías prolongadas del presente año, impactando directamente en la vegetación seca, la cual se convierte en combustible disponible en los ecosistemas, generando condiciones favorables para la ignición, aumentando los impactos y dimensiones de los incendios forestales.

El área afectada y la duración de los incendios dependen de tres elementos que influyen en el comportamiento del fuego, siendo estos: combustible, topografía y tiempo meteorológico. Sin embargo, la pronta respuesta por parte de propietarios, comunidades o municipalidades, así como por entidades del Estado, reduce el impacto y duración de los mismos. Durante esta temporada muchos de los incendios fueron reportados tanto por propietarios como por comunidades cuando ya se habían salido de control y eso provocó que se intensificarán en tiempo y extensión.

Es así, que para los incendios 2023-2024 el 46.5% de los incendios atendidos tienen una afectación de hasta cinco hectáreas, y en días activos el 64.2% duró hasta un día. La mayor cantidad de hectáreas afectadas y duración de incendios corresponde principalmente al departamento de Petén.



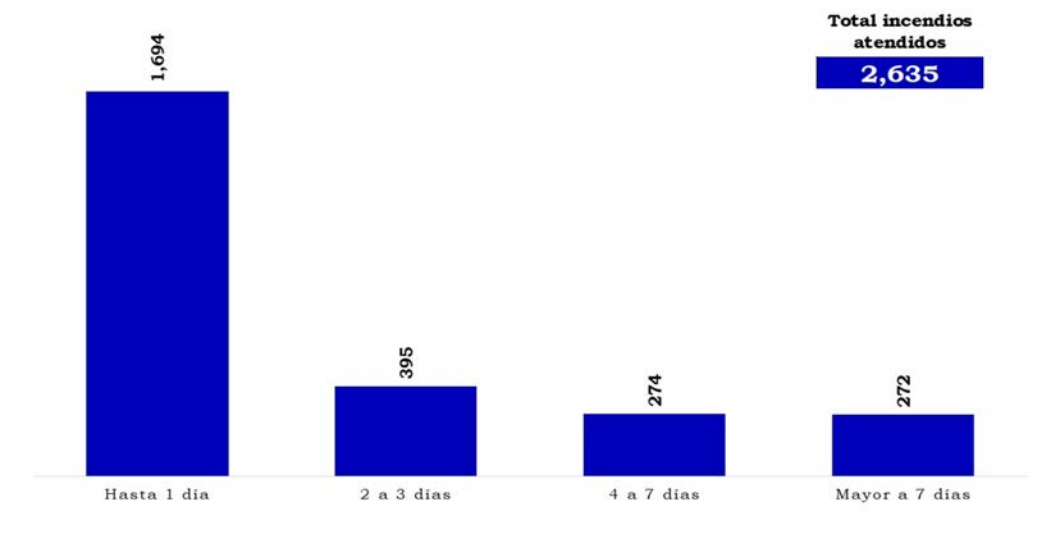
Gráfica 4. Superficie de los incendios atendidos



Fuente: SE-CONRED 2024.

En cuanto a la duración de los incendios, en la temporada 2023-2024, algunos tuvieron una duración mayor de 7 días, lo cual implicó la coordinación de recursos tanto humanos como materiales para el combate de los mismos.

Gráfica 5. Duración de incendios atendidos



Fuente: SE-CONRED 2024.

Es importante mencionar que en el sistema escalonado se activaron 47 Coordinadoras Municipales de Reducción de Desastres (COMRED) de 18 departamentos, dos Coordinadoras Departamentales de Reducción de Desastres (CODRED) y la Coordinadora Nacional.

Tabla 3. Activación del sistema escalonado

Región	Departamento	Municipio
<b>Coordinadora Departamental de Reducción de Desastres (CODRED)</b>		
Región VII	Quiché	
Región VIII	Petén	
<b>Coordinadora Municipal de Reducción de Desastres (COMRED)</b>		
Región I	Guatemala	Amatitlán
		Villa Canales
		Palencia
Región II	Alta Verapaz	Fray Bartolomé de las Casas
	Baja Verapaz	Cahabón
Región V	Sacatepéquez	Salamá
		Santa María de Jesús
		Ciudad Vieja
		Antigua Guatemala
		Alotenango
		San Miguel Dueñas
		Sumpango
		Santo Domingo Xenacoj
Región VI	Quetzaltenango	San Lucas
		Quetzaltenango
		Concepción Chiquirichapa
		San Martín Sacatepéquez
		Cantel
		Zunil
		Palestina de los Altos
		San Juan Ostuncalco
	San Marcos	Cajolá
		Cabricán
		San Carlos Sija
		Tajumulco
		San Miguel Ixtahuacán
		San Pedro Sacatepéquez
		San Cristóbal Cucho
Región VII	Huehuetenango	Tacaná
		El Tumbador
		San Marcos
		San Pedro Soloma

Región	Departamento	Municipio
		Santa Eulalia
		San Rafael la Independencia
		San Juan Ixcoy
		Santiago Chimaltenango
		Cuilco
		Aguacatán
		Malacatancito
		Chiantla
		Huehuetenango
	Quiché	Nebaj
Región VIII	Petén	San Andrés
		San Benito
		La Libertad

Fuente: SE-CONRED 2024.

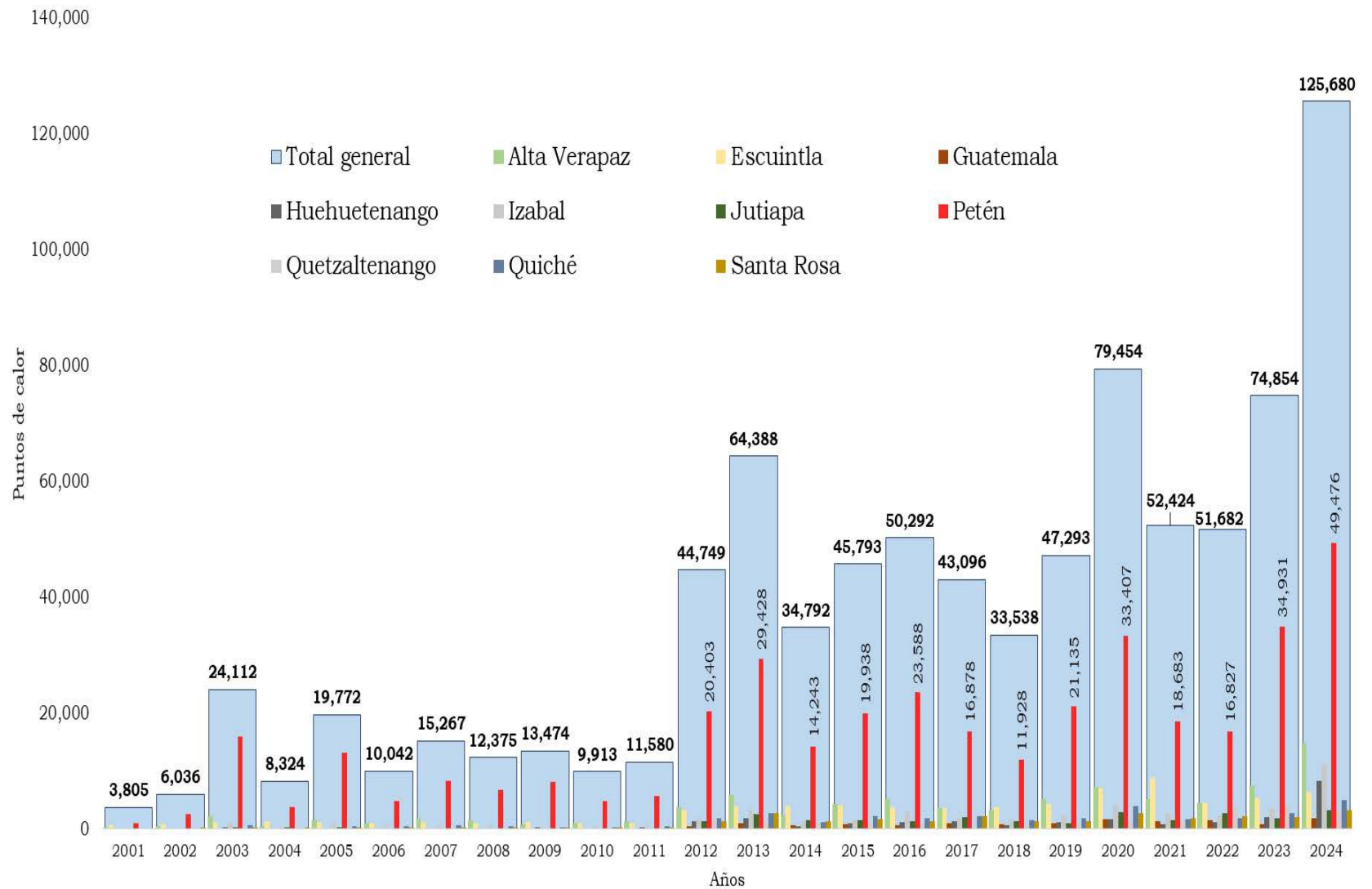
El 2 de abril de 2024, el Centro de Operaciones de Emergencia (COE) Nacional de la CONRED, recomendó por medio del Acta Administrativa 06-2024 declarar alerta color anaranjada institucional a nivel nacional por la temporada de incendios forestales y no forestales 2023-2024 debido a la cantidad de eventos activos en el territorio.

#### 4. Análisis de la superficie afectada por incendios y puntos de calor a través de sensores remotos

Durante la temporada de incendios forestales y no forestales 2023-2024, CONAP, INAB en coordinación con la SE-CONRED acordaron realizar un análisis integral de la superficie afectada por incendios y puntos de calor detectados por sensores remotos. Este análisis complementa los reportes de campo, con el objetivo de determinar la extensión y distribución de los incendios a nivel nacional. Para ello, se realizaron dos acciones principales: el análisis de puntos de calor y la identificación de la superficie forestal afectada dentro y fuera del Sistema Guatemalteco de Áreas Protegidas (SIGAP), este último fue determinado por las cicatrices de fuego.

Estos procesos se basan en el monitoreo continuo de puntos de calor a través del Sistema de Información sobre Incendios para la Gestión de Recursos (por sus siglas en inglés FIRMS), y en la identificación de cicatrices de incendio mediante técnicas de teledetección con imágenes multispectrales de los satélites Landsat y Sentinel-1. El análisis se realiza en las plataformas SEPAL y Google Earth Engine, utilizando el algoritmo Random Forest para clasificar y agrupar píxeles contiguos, lo que permite estimar con precisión el área total afectada por incendios forestales. La exactitud de la clasificación se evalúa mediante la metodología de Olofsson et al. (2014), obteniendo un resultado del 96% de precisión, lo que garantiza la confiabilidad de los resultados. Según los registros de anomalías térmicas obtenidos por Fire Information for Resource Management System (FIRMS) de la NASA entre 2001 y 2024 en Guatemala, se calculó la distribución anual de los puntos de calor por departamento con mayor afectación. El detalle se observa en la gráfica 6.

Gráfica 6. Puntos de calor del año 2001-2024 por departamento con mayor afectación



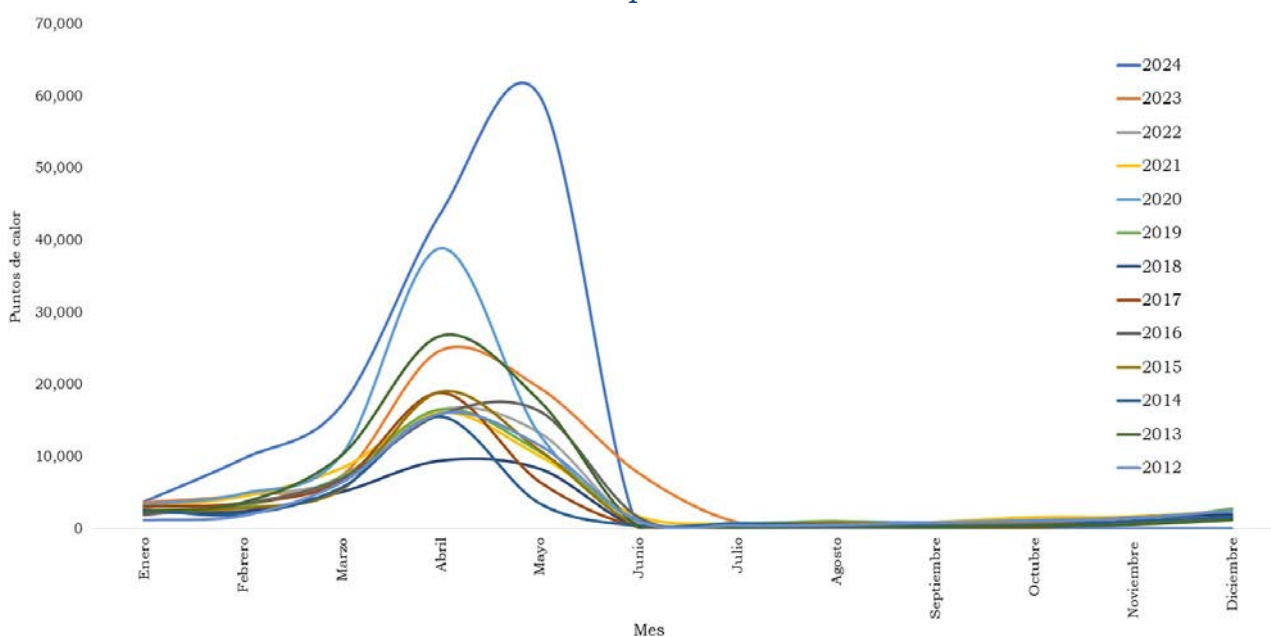
Fuente: Elaborado a partir de datos de FIRMS. CONAP e INAB 2024.

En la gráfica 6 se observa un aumento significativo a partir de 2012, con un incremento de aproximadamente 365% en comparación con el promedio de los años 2001-2011. Este incremento se atribuye principalmente a la mejora en la capacidad de detección de anomalías térmicas, gracias al lanzamiento de nuevas plataformas satelitales y algoritmos de análisis a partir de finales de 2011.

Al analizar los años 2012-2023, se encontró un promedio anual de aproximadamente 52,000 puntos de calor. Sin embargo, de enero a mayo del 2024 se registró un número récord de 125,680 puntos de calor, lo que representa un incremento superior al 240% en comparación con el promedio de los últimos doce años.

La gráfica 7 muestra la tendencia mensual de los puntos de calor a lo largo de los años, evidenciando una concentración entre los meses de febrero y mayo. Se observa que abril es el mes con el mayor registro de puntos de calor en cada año evaluado.

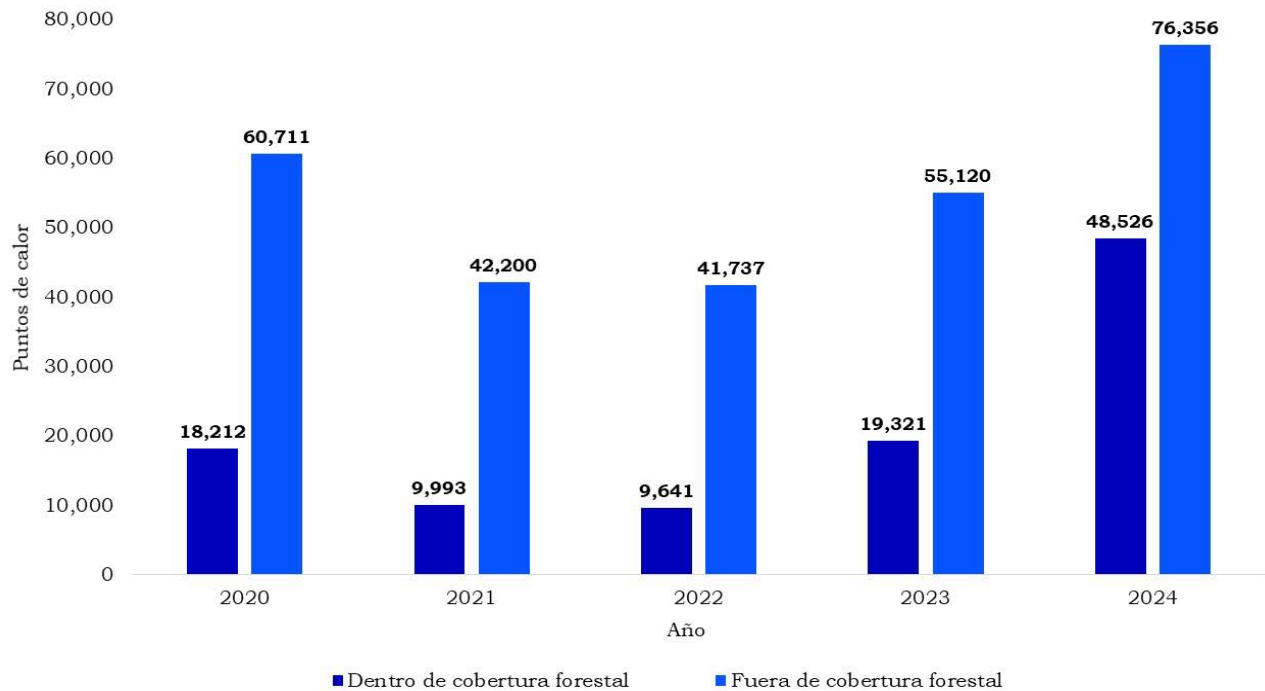
Gráfica 7. Distribución mensual de puntos de calor de los últimos 13 años



Fuente: CONAP e INAB 2024.

La gráfica 8 muestra la distribución de puntos de calor en la cobertura forestal durante el periodo 2020-2024. Los resultados demuestran que en 2024 se produjo un incremento del 230% en la densidad de puntos de calor dentro de la cobertura forestal en comparación con el promedio anual, las áreas sin cobertura forestal también registraron un incremento del 138% en la misma medida, según los datos del mapa de cobertura forestal de la República de Guatemala correspondiente al año 2020.

Gráfica 8. Puntos de calor detectados dentro y fuera de cobertura forestal



Fuente: Elaborado a partir de datos de FIRMS. CONAP e INAB 2024.

La tabla 4 muestra la distribución de puntos de calor dentro y fuera del SIGAP. Del total de puntos de calor ubicados fuera del SIGAP, en promedio durante los últimos 24 años, el 18.8% se concentra en el departamento del Petén, seguido por Alta Verapaz con el 16% y Escuintla con el 12.86%. Estos tres departamentos representan los valores más significativos a nivel nacional.



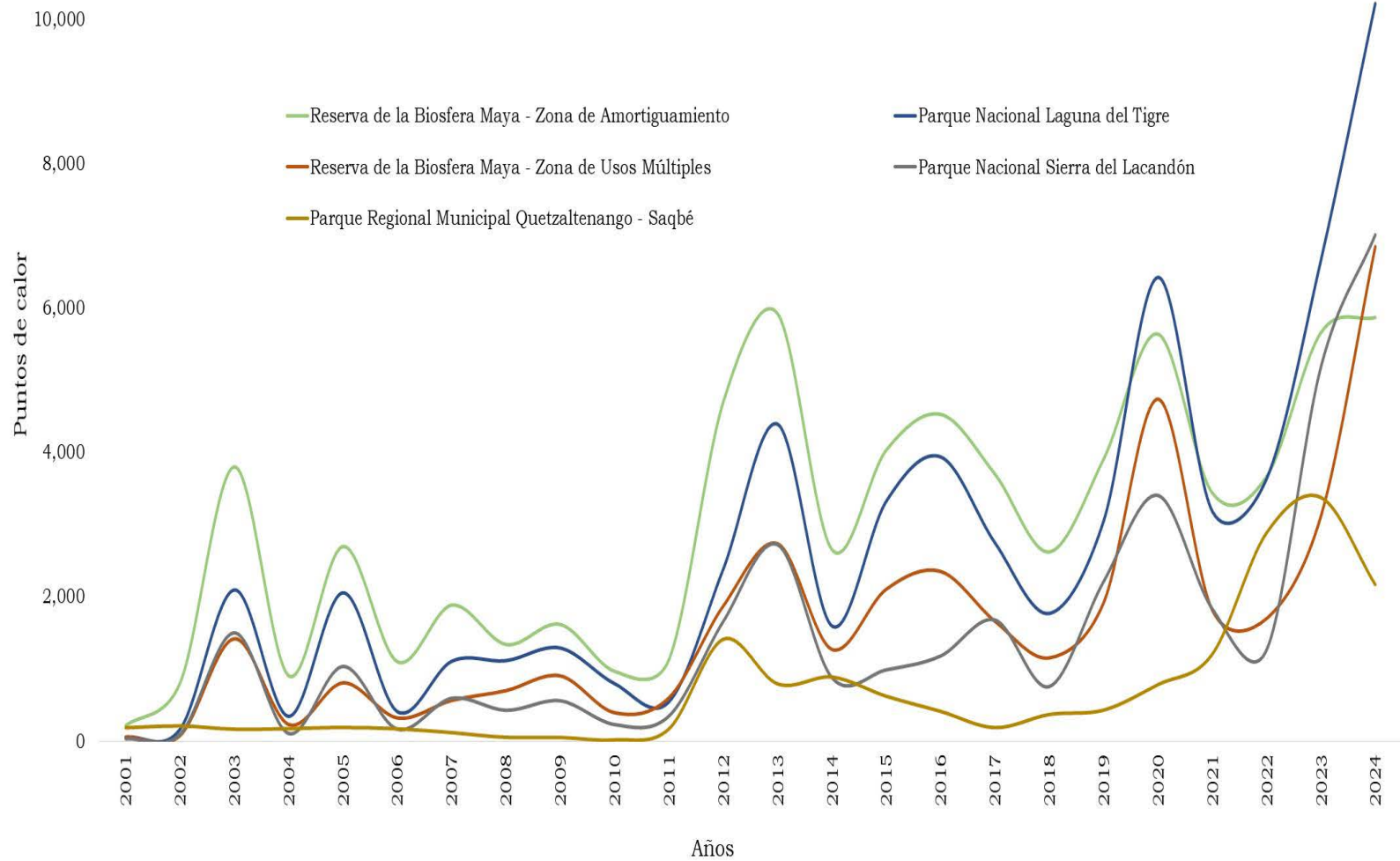
Tabla 4. Histórico de puntos de calor dentro y fuera del SIGAP

Año	Dentro del SIGAP	Fuera del SIGAP	Total general
2001	852	2,953	3,805
2002	1,945	4,091	6,036
2003	11,594	12,518	24,112
2004	2,630	5,694	8,324
2005	9,840	9,932	19,772
2006	3,341	6,701	10,042
2007	6,262	9,005	15,267
2008	5,051	7,324	12,375
2009	6,229	7,245	13,474
2010	3,745	6,168	9,913
2011	4,403	7,177	11,580
2012	18,357	26,392	44,749
2013	25,733	38,655	64,388
2014	12,461	22,331	34,792
2015	17,720	28,073	45,793
2016	20,751	29,541	50,292
2017	16,572	26,524	43,096
2018	12,220	21,318	33,538
2019	20,702	26,591	47,293
2020	37,089	42,365	79,454
2021	21,947	30,477	52,424
2022	20,161	31,521	51,682
2023	35,439	39,415	74,854
2024	52,417	73,263	125,680

Fuente: Elaborado a partir de datos de FIRMS. CONAP e INAB 2024.

En el SIGAP, se identificó que, en promedio, durante los últimos 24 años, el 77% de los puntos de calor se concentran en el departamento de Petén, seguido por Quetzaltenango con un 5.1%. La gráfica 9 muestra las 5 áreas protegidas con mayor cantidad de puntos de calor. Cabe resaltar que, a partir de 2020, se observó un aumento significativo de puntos de calor en el Parque Nacional Laguna del Tigre.

Gráfica 9. Top cinco de puntos de calor en SIGAP



Fuente: Elaborado a partir de datos de FIRMS. CONAP e INAB 2024.

### 3.1.1. Análisis de cicatrices del fuego causadas por los incendios

A diferencia de los incendios atendidos directamente por las instituciones del Sistema CONRED, en los cuales se registra a través de una boleta electrónica para su reporte, las cicatrices del fuego utilizan sensores remotos que permiten obtener un área de afectación, donde no se tuvieron avisos o reportes y en áreas sin cobertura forestal, sobre todo en aquellas conformadas por cultivos agrícolas, descombres o pastizales. Estas últimas mencionadas son de suma importancia considerando que muchos de estos incendios no forestales son las principales causas de incendios forestales por la expansión de la frontera agrícola, siendo importante por lo tanto su ubicación.

Según el análisis realizado, se estima que en Guatemala se quemaron entre el mes de enero y mayo de este año, alrededor de 558,352 hectáreas entre todos los usos de la tierra, desglosado en 101,927 hectáreas de cobertura forestal y 456,425 hectáreas de otra cobertura u otros usos. Por lo anterior, es importante mencionar que esta determinación del área no excede el mes de mayo, esto debido a que en los meses de junio y julio existe una gran cantidad de nubosidad que no permitió la observación de las imágenes satelitales y por lo tanto el trabajo que se realiza en esta actividad.

Este tipo de análisis es una fortaleza con la cual ya cuentan las instituciones rectoras del sistema, que permite enfocarse en las áreas más recurrentes de uso del fuego y áreas específicas que deben ser prioridad tanto en la pre-supresión como en la supresión y sobre todo en el cuidado del recurso, debido a la presión que existe sobre el mismo especialmente en las áreas protegidas.

El departamento de Petén presenta una de las superficies más extensas afectadas por incendios en cobertura forestal y otros usos de la tierra según análisis de cicatrices de fuego. Para un mejor entendimiento del área afectada por incendios en diferentes tipos de cobertura a través de sensores remotos y cicatrices de fuego se elaboró la siguiente tabla:

Tabla 5. Área afectada por incendios según tipo de cobertura

Total de área afectada / Cicatrices de fuego (ha)	Cobertura forestal (ha)	Otros usos (ha)	Área protegida (Cobertura y otros usos)
558,352	101,927	456,425	197,795.33

Fuente: CONAP e INAB 2024.

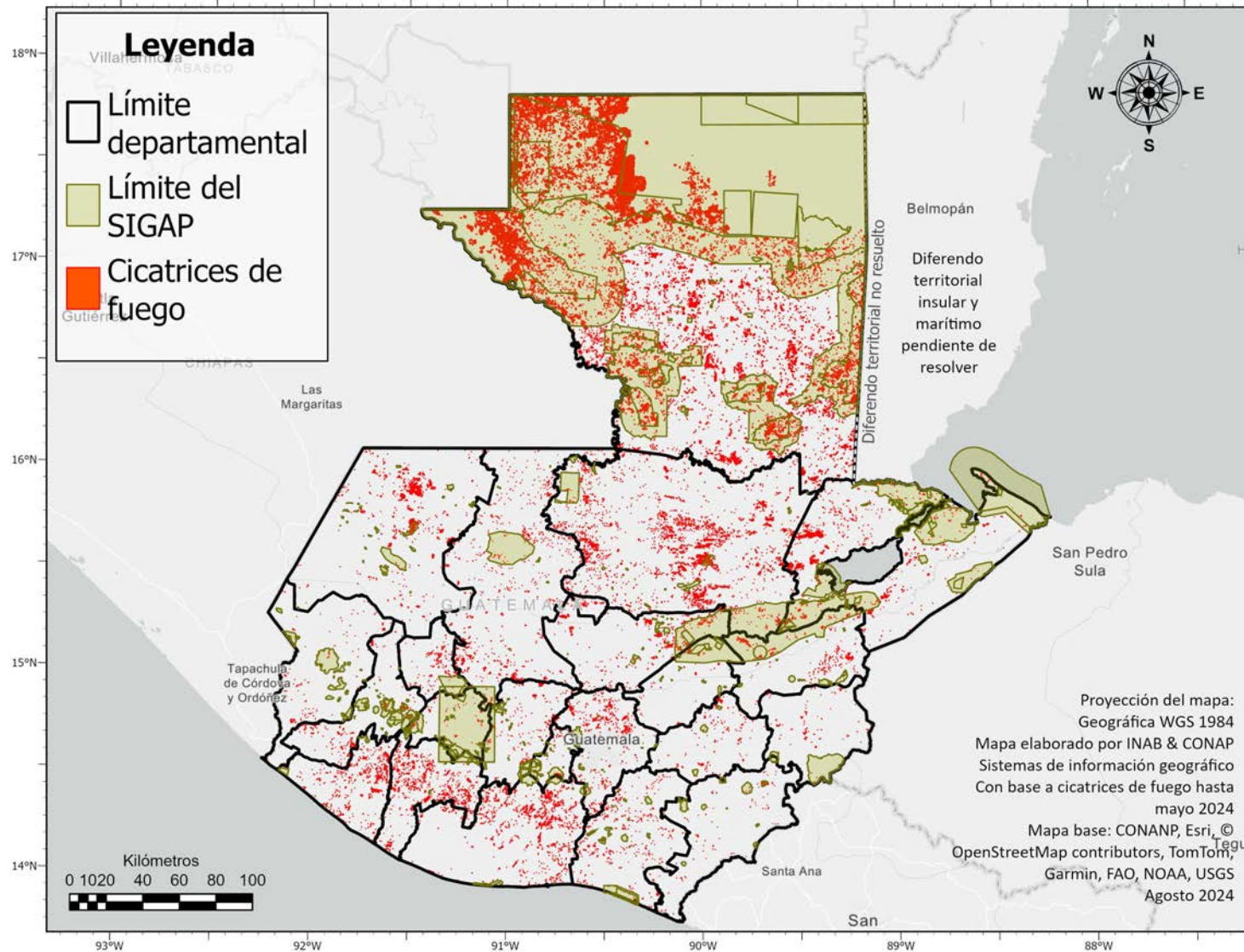
Del total de la cobertura forestal afectada por incendios, por cicatrices del fuego se estima que el 79% se encuentra dentro del SIGAP, mientras que el 21% restante se ubica fuera. Dentro del SIGAP se identifica el departamento de Petén como el área más afectada por los incendios. Por otro lado, fuera del SIGAP, los departamentos de Alta Verapaz, Huehuetenango e Izabal presentan las mayores extensiones de cobertura forestal afectada.

Tabla 6. Área afectada por incendios en cobertura forestal dentro y fuera del SIGAP

Departamento	Dentro de áreas protegidas	Fuera de áreas protegidas	Área (ha)
Petén	78,459	9,595	88,054
Alta Verapaz	158	2,431	2,589
Huehuetenango	273	2,183	2,456
Izabal	317	1,282	1,599
Suchitepéquez	1	1,148	1,149
Escuintla	49	1,005	1,054
Quiché	22	782	804
Baja Verapaz	118	609	727
Guatemala	1	604	605
Retalhuleu	0	525	525
Quetzaltenango	117	319	435
Chimaltenango	20	387	407
Zacapa	156	118	275
Santa Rosa	6	243	250
Jalapa	7	198	204
Totonicapán	20	149	169
Sacatepéquez	133	24	157
Sololá	104	16	120
El Progreso	50	61	111
San Marcos	7	81	88
Chiquimula	3	74	77
Jutiapa	16	54	71
<b>Área (ha)</b>	<b>80,038</b>	<b>21,889</b>	<b>101,927*</b>

\*Nota: El dato de áreas afectadas utilizó la metodología de cicatrices del fuego con polígonos e imágenes satelitales por parte de CONAP e INAB. Fuente: Cicatrices de fuego, Polígonos del SIGAP (CONAP), límites departamentales (IGN) e INAB 2024.

Mapa 3. Área con cobertura forestal afectada por incendios dentro y fuera del SIGAP

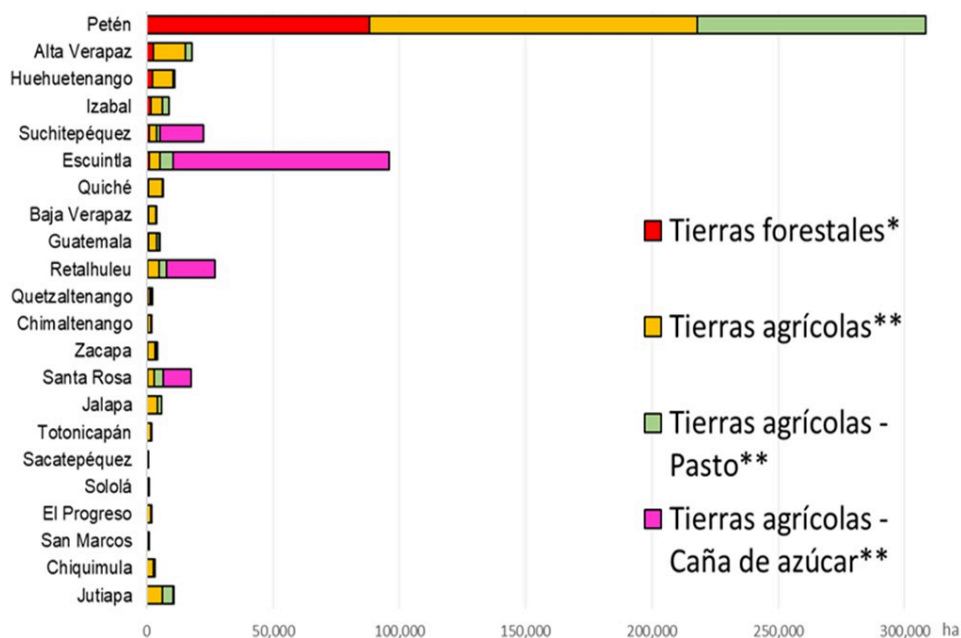


Fuente: Cobertura forestal año 2020 (INAB y CONAP) y Cicatrices de fuego, Polígonos del SIGAP (CONAP).

Como se observa en el mapa 3, la distribución espacial de los incendios forestales se concentra mayormente en el departamento de Petén. En tal sentido, se puede observar que la cobertura forestal afectada es de un 86.4%, como se muestra en la gráfica 10 donde se especifica la superficie afectada por incendios, clasificada por cobertura forestal y otros usos de la tierra.

Esta misma gráfica muestra que el 18.3% del área afectada corresponde a cobertura forestal, el 36.5% a tierras agrícolas, el 21.2% a tierras agrícolas con pastos y el 24% a tierras agrícolas dedicadas al cultivo de caña de azúcar. En el departamento de Escuintla, el 89.2% de la superficie afectada por incendios corresponde a tierras agrícolas destinadas al cultivo de caña de azúcar.

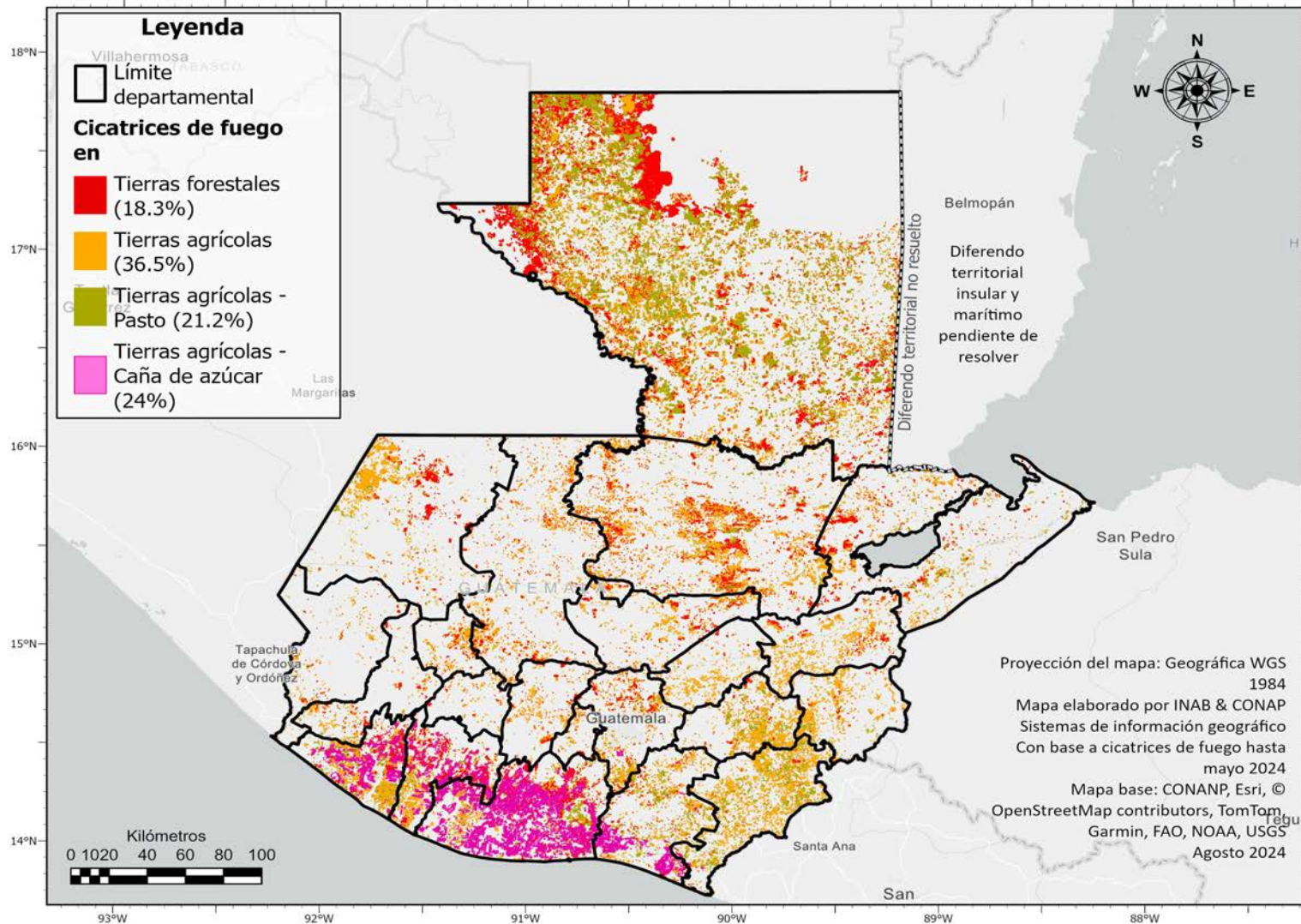
Gráfica 10. Área afectada por incendios en cobertura forestal y otros usos de la tierra



Fuente: Cicatrices de fuego, \*\*Mapa de Cobertura Vegetal y Uso de la Tierra del año 2020 (MAGA, 2021) y el \*Mapa de Cobertura Forestal 2020 (INAB y CONAP, 2023).



Mapa 4. Área afectada por incendios de acuerdo al uso actual de la tierra

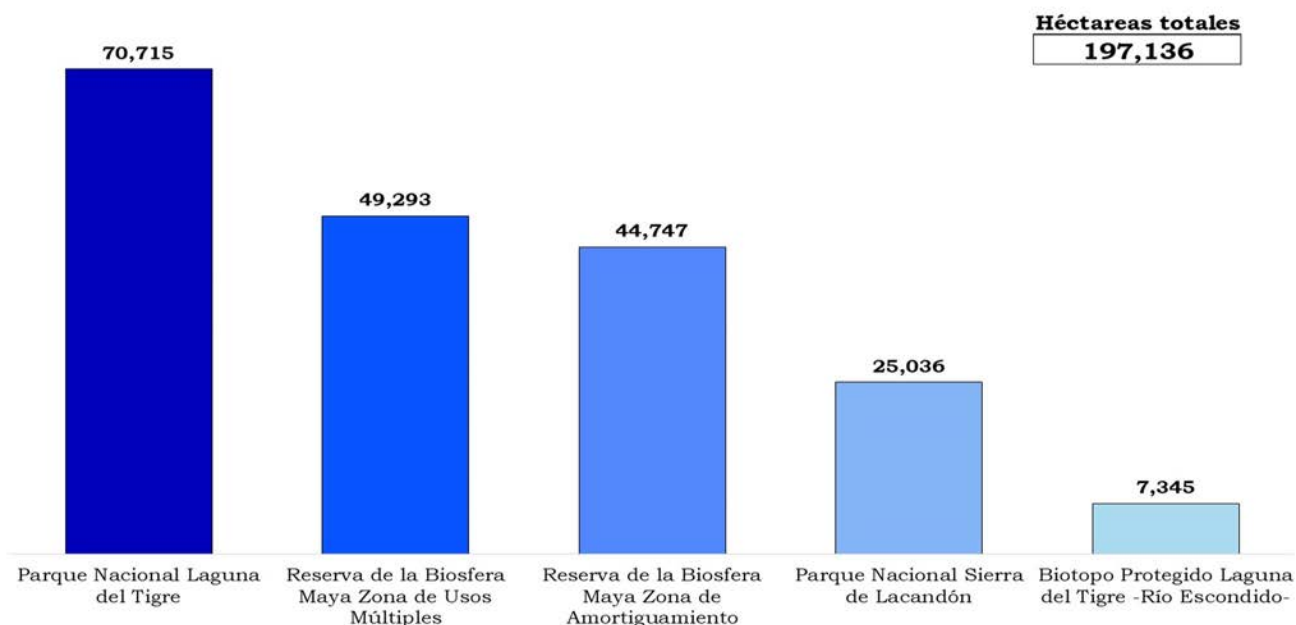


Fuente: Cicatrices de fuego, mapa de cobertura vegetal y uso de la tierra del año 2020 (MAGA, 2021) y el mapa de cobertura forestal 2020 (INAB y CONAP, 2023).

En el mapa 4 se muestra la distribución espacial de las cicatrices causadas por incendios en el país, el análisis de los datos del SIGAP indica que la Reserva de la Biosfera Maya presenta la mayor concentración de superficie afectada por incendios, con un 81.9% del total de superficie afectada en área protegida, equivalente a 197,795.33 hectáreas. La gráfica 11 muestra la distribución de estos eventos, evidenciando las cinco zonas más afectadas dentro de la reserva.

El departamento de Petén presenta una de las superficies más extensas afectadas por incendios en cobertura forestal y otros usos de la tierra según análisis de cicatrices de fuego. Para un mejor entendimiento del área afectada por incendios en diferentes tipos de cobertura a través de sensores remotos y cicatrices de fuego se presenta la siguiente tabla:

Gráfica 11. Superficie afectada por incendios en la Reserva de Biosfera Maya (ha)



Fuente: Cicatrices de fuego, mapa de cobertura forestal 2020 (INAB y CONAP, 2023), Polígonos del SIGAP (CONAP).

Según el análisis de precisión de los resultados se evaluaron 10,268 muestras de las cuales se identificó que se encuentra con un promedio de precisión de la información del 97.66 %.

#### **4. Afectación por incendios**

Por medio de la SE-CONRED se solicitó información a las instituciones públicas miembros del Sistema CONRED que no forman parte de la Función 17, sobre los efectos de los incendios en sus respectivos sectores para el país.

Resultado de esta consulta, el Ministerio de Educación (MINEDUC) informó que debido a los incendios reportados en los departamentos de Izabal, Petén y Sacatepéquez se suspendieron clases para salvaguardar la integridad de la comunidad educativa en 118 centros afectando a 14,998 estudiantes, interrumpiendo 16 días lectivos del ciclo escolar. Siendo el departamento de Sacatepéquez el más afectado con 91 centros educativos suspendidos y 11,131 estudiantes sin acceso a la educación por el riesgo que implican los incendios.

Además de los efectos en la masa forestal, se vio afectada calidad del ambiente por la contaminación generada por los incendios, entre otros como los causados en los vertederos municipales, asimismo incidieron en el sistema educativo, la salud y los medios de vida de la población; el Instituto Guatemalteco de Turismo (INGUAT) reportó que cuatro centros turísticos fueron afectados de manera significativa, el primero, en el Volcán de Agua en el departamento de Sacatepéquez que afectó la actividad ecoturística, principalmente la visibilidad y el senderismo por espacio de 52 días sin acceso, este al mismo tiempo fue el primer incendio registrado con un alto impacto mediático por la visibilidad desde la ciudad capital y municipios aledaños; segundo, el Volcán Tajumulco en el departamento de San Marcos que implicó la evacuación de turistas y el cierre de actividades por cinco días; tercero, el Cerro Pecul del departamento de Suchitepéquez, en donde la Finca Las Nubes tuvo que cerrar sus operaciones y finalmente la Laguna de Ayarza en el departamento de Santa Rosa en donde se vieron afectadas las áreas de acampar y senderismo, suspendiendo las actividades por espacio de 37 días.

Sabiendo que la actividad turística contribuye a la sostenibilidad de familias y comunidades aledañas a los centros turísticos, es necesario que en el futuro se pueda evidenciar el impacto financiero que visibilice las pérdidas económicas.

A nivel nacional se reportaron 19 personas en riesgo, 2,067 afectadas y atendidas, 12 damnificadas, 67 evacuadas y 6 personas fallecidas; además 3 viviendas en riesgo, 4 con daños moderados y 8 con daños severos (SE-CONRED 2024).

#### **5. Recursos utilizados en el combate de incendios**

Por la magnitud sin precedentes de esta temporada de incendios se coordinó con los diferentes sectores del país, el sector gubernamental, el sistema escalonado de CONRED, la iniciativa privada, la academia, la población en general y la cooperación nacional e internacional, que unieron esfuerzos para hacer frente a la problemática, coordinando transporte, equipamiento, gestión de recurso humano.

La supresión de incendios congregó a 72,635 personas entre comunitarios, trabajadores del sector público, cuerpos de bomberos, voluntarios y cooperantes. Durante la temporada se contó con la participación de personas voluntarias de las comunidades afectadas que

brindaron tiempo, conocimientos y esfuerzo en beneficio de familias y sus comunidades, así como en la protección de ecosistemas que se vieron en riesgo, siendo estas el 50% de la fuerza de tarea.

A continuación, en la gráfica 12 se presenta la distribución de la fuerza de tarea que atendió esta temporada (ver anexo 3: Listado de instituciones que colaboraron en la etapa de supresión).

Tabla 7. Recurso humano que participó en la atención de incendios

Instituciones	Personal disponible	Distribución
Ministerio de la Defensa Nacional	22,905	Brigadas a nivel nacional
Cuerpo Voluntario de Bomberos	5,060	135 estaciones a nivel nacional
Cuerpo Bomberos Municipales	830	11 estaciones
Asociación Nacional de Bomberos Municipales Departamentales	3,200	124 estaciones
Instituto Nacional de Bosques	45	Áreas Protegidas asignadas
Consejo Nacional de Áreas Protegidas	282	Áreas Protegidas asignadas
División de Protección a la Naturaleza	560	22 departamentos
Ministerio de Agricultura, Ganadería y Alimentación	22	22 departamentos
Ministerio de Ambiente y Recursos Naturales	28	22 departamentos
Brigadas de Respuesta a Incendios Forestales y Dirección de Sistema de Comando de Incidentes de la SE-CONRED	195	8 regiones
Dirección de Respuesta de la SE-CONRED	112	8 regiones
<b>Total</b>	<b>33,239</b>	

Fuente: SE-CONRED 2024.

En la República de Guatemala se desarrolla, en su mayoría, el combate de manera terrestre, sin embargo, existen escenarios en los que se necesita controlar y liquidar siniestros de forma aérea. Las aeronaves que se utilizan para dicho combate son helicópteros, en los cuales se les incluye Bambi Bucket (balde especializado), para realizar descargas puntuales en lugares inaccesibles para el personal que trabaja en operaciones terrestres. Previo a desarrollar las acciones de combate, es importante tener un panorama del terreno afectado por el fuego, para ello, se utilizan drones y sobrevuelos con helicópteros o avionetas. Esto permite la toma de decisiones por parte de las autoridades para las operaciones de respuesta.

Para el combate aéreo se utilizan retardantes que impiden el avance del fuego; cabe mencionar que estos componentes químicos han sido fabricados para evitar el daño a la vegetación. En

esta temporada, se realizaron tres mil noventa y seis (3,096) vuelos, lo cual significa seiscientos nueve (609) horas de vuelo y la descarga de seiscientos sesenta y un mil diez (661,010) galones de agua (ver anexo 2: operaciones aéreas). Este proceso fue gracias al apoyo de la Fuerza Aérea Guatemalteca (FAG) y entidades privadas.

Además, en la tabla 8 se presentan los datos de los gastos incurridos por institución que han sido reportados, en la atención de la temporada de incendios reportada y el monto global de los mismos.

Tabla 8. Gastos por temporada de incendios forestales 2023-2024 por institución

Institución	Prevención	Pre-supresión	Supresión	Total
MINDEF		Q14,004,069.98	Q507,873,191.08	Q521,877,261.06
INAB	Q3,424,567.94	Q2,429,714.97	Q4,108,934.07	Q9,963,216.98
CONAP	Q2,450,000.00	Q3,005,000.00	Q16,830,000.00	Q22,285,000.00
MARN	Q74,549.00	Q44,450.00	Q40,155.00	Q159,154.00
ASONBOMD		Q2,602,000.00	Q5,200,000.00	Q7,802,000.00
CVB	Q10,000.00		Q5,190,000.00	Q5,200,000.00
CBM	Q95,000.00	Q55,000.00	Q2,368,888.26	Q2,518,888.26
SE-CONRED		Q5,249,849.35	Q16,554,884.83	Q21,804,734.18
<b>Total</b>	<b>Q6,054,116.9</b>	<b>Q27,390,084.3</b>	<b>Q558,166,053.24</b>	<b>Q591,610,254.48</b>

Fuente: Información proporcionada por las instituciones del Sistema CONRED 2024.

Como parte de las acciones y coordinaciones interinstitucionales la SE-CONRED recibió Q.985,165.70 en donaciones de cooperación nacional y de cooperación internacional Q.4,539,530.44, las cuales consistieron en dotación de herramientas, equipo de protección para las Brigadas de Respuesta a Incendios Forestales de Guatemala (BRIF GUA) y voluntarios, transporte aéreo, terrestre, combustibles, agua y alimentación para el personal que atendió los incendios en las áreas afectadas, se detallan a continuación los cooperantes y la donación.

Tabla 9. Donación nacional

Cooperante	Donación
Cadena	250 cascos amarillos
	300 guantes
	50 pares de botas de PVC
	50 azadones jardineros
	100 machetes
	200 limas triangulares
Cámara de Industria de Guatemala CIG	23 palas
	24 machetes
	23 azadones
CEMACO	44 rastrillos
	200 palas
	200 machetes
Consortio Texpetrol, Puma Energy Bahamas, S.A., Chevron Guatemala Inc., Uno Petróleos S.A, (200 galones cada uno)	600 galones de combustible Jeta A1
Cruz Roja Guatemalteca CRG	1 equipo SAT
DaGas	150 palas
	50 piochas
	4,008 agua pura de 375 ml
	5,300 sobres de suero oral
Fundación Castillo Córdova	11,068 kits para brigadista
	10,000 botellas de agua pura
	2,000 raciones 3 tiempos adultos

Fuente: SE-CONRED 2024.



Tabla 10. Donación internacional

Cooperante	Donación
Direct Relief	18 kits médicos y de primeros auxilios
Embajada de la República de China (Taiwán)	7 motocicletas
	160 cascos forestales
	24 batefuegos
	50 rastrillos
	28 gafas de Protección forestal
	200 pañoletas tipo bandido
	26 bombas de fuego
	3 barras de luces LED con sirenas electrónicas
	21 linternas frontales
	29 motosierras espada larga 18 pulgadas
	10 sopladoras
	115 cinturones cóndor
	50 mochilas tipo camelback
	200 pares de botas
	150 machetes
	84 hachas
	195 limas triangulo
	18 gorgui herramienta multifuncional
	30 pantalones de bombero
26 canecas de 5 galones de retardante	
41 horas vuelo	
7 generadores eléctricos	
Embajada de la República Federativa de Brasil	16.24 horas vuelo
Fondo de las Naciones Unidas para la Infancia UNICEF	3 carpas ASAP-18
Gobierno de Canadá	51 camisas ignífuga
	51 pantalones ignífuga
Oficina de Asistencia Humanitaria BHA/ USAID	21 sopladoras
	131 bandanas
	8,250 galones de JET A1
	2,000 botella de aceite vegetal
Programa de Naciones Unidas para el Desarrollo PNUD	40 horas vuelo

Fuente: SE-CONRED 2024.



## 6. Resultados

El informe de la temporada 2023-2024 fue elaborado con colaboración de CONAP, INAB y la SE-CONRED, el cual representa un avance significativo en el monitoreo y análisis de estos eventos. La implementación de un sistema híbrido que combina estadísticas de boletas electrónicas, análisis de cicatrices de fuego permite obtener datos más precisos sobre las áreas afectadas, la degradación de cobertura forestal y el número de incendios atendidos, fortaleciendo así la capacidad de respuesta y gestión de las instituciones involucradas; llegando a los siguientes resultados:

- ✓ La cantidad de incendios reportados durante la temporada 2023 – 2024 fue de 2,635 de los cuales 429 se desarrollaron fuera de área protegida y 2,206 dentro de área protegida. De los 2,635 incendios reportados, 480 fueron incendios no forestales y 2,155 fueron catalogados como incendios forestales.
- ✓ El área afectada según reportes correspondientes al vaciado de las boletas que realizan los diferentes actores del Sistema CONRED es de 193,940 hectáreas, entre incendios forestales y no forestales. Según el análisis de cicatrices de fuego a través del uso de sensores remotos, la afectación asciende a 101,927 hectáreas de enero a mayo, de estos los departamentos con área forestales más afectada por los incendios son Petén, Alta Verapaz, Huehuetenango e Izabal.
- ✓ En la presente temporada de incendios se movilizó para el control, un total de 72,635 personas entre trabajadores del sector público, voluntarios, cuerpos de bomberos, cooperantes y otros.
- ✓ El costo total invertido en la prevención, pre-supresión y supresión de incendios forestales a través de las distintas instituciones que conforman el Sistema CONRED es de Q 591,610,254.28.
- ✓ Según los registros históricos, se identificó que de enero a mayo del 2024 se contabilizó un número récord de 125,680 puntos de calor, lo que representa un incremento superior al 240% en comparación con el promedio de los últimos doce años, generando condiciones de vulnerabilidad a incendios forestales.
- ✓ La temporada de incendios 2023-2024 fue atípica con un incremento del 173% respecto a la temporada anterior de los incendios atendidos.
- ✓ De acuerdo a la verificación las boletas (electrónicas) de incendios ingresadas a la base de datos de la SE-CONRED se logró determinar que las causas de los incendios forestales y no forestales son: el uso de fuego para la preparación de terrenos agrícolas, conocido como "roza" o "quema agrícola", así como la quema de basura, fogatas, quema de pastos, tendidos eléctricos, colmeneros, carboneros, cazadores o causas naturales.
- ✓ Se atendieron las capacitaciones solicitadas de Técnicas Básicas para combate y control de incendios forestales y Curso de Bombero Forestal solicitadas a la SE-CONRED por las distintas instituciones y municipalidades, fortaleciendo las capacidades del personal que apoyo en la etapa de supresión.
- ✓ Se generaron los Análisis de Escenarios para la Preparación, Mitigación y Respuesta ante el Riesgo a Incendios Forestales durante la Temporada de Incendios Forestales 2023-2024 para los periodos de Diciembre 2023 a Febrero 2024 y la Segunda Fase de Marzo a Junio del 2024, siendo un instrumento oportuno para generar la acciones a nivel territorial y de instituciones del Sistema CONRED enmarcadas en la Función 17 del Plan Nacional de Respuesta (PNR), utilizando datos históricos de las ultimas 5

temporada registradas, con estadísticas y variables sobre puntos de calor, temperaturas promedio, precipitaciones promedio y cobertura forestal, tanto para áreas protegidas y no protegidas, generando un acierto del 78% en general.

- ✓ SE-CONRED logró fortalecer con 2 brigadas más el departamento de Petén, y se tiene contemplado seguir incrementando el número de bomberos forestales a nivel nacional.
- ✓ Apoyo de cooperantes nacionales e internacionales para la adquisición de equipo, herramientas y accesorios para fortalecer la operatividad de las brigadas de bomberos forestales.

## 7. Recomendaciones

- ✓ El Sistema CONRED debe mejorar procesos para la captura y sistematización de datos, sobre la atención de incendios, costo de operación e impacto a medios de vida y a la población afectada por incendios forestales, así como fortalecer el mecanismo de coordinación interinstitucional para derivar una respuesta integral y pronta a los incendios, que reduzca el impacto ambiental en el país.
- ✓ Para obtener resultados nacionales para la temporada de incendios forestales y no forestales 2024-2025 se aconseja que el Sistema CONRED utilice la plataforma de incendios forestales del INAB, lo que permitirá que durante las operaciones se registre a través de la aplicación los datos e información en tiempo real.
- ✓ La plataforma permitirá estandarizar la metodología de elaboración y presentación del informe de la temporada de incendios forestales y no forestales del Sistema CONRED.
- ✓ Es crucial reforzar la gestión y respuesta ante incendios implementando un sistema de monitoreo continuo a través de las tecnologías avanzadas existentes, lo que permitirá generar instrumentos de registro de afectaciones, daños y pérdidas ocasionadas del Sistema CONRED.
- ✓ Fomentar prácticas sostenibles en el uso de la tierra que reduzcan la vulnerabilidad a incendios, incluyendo la reforestación y la promoción de sistemas agroforestales.
- ✓ Los programas de concienciación/prevención deben ser sensibles a las normas culturales y sociales de las comunidades, incluyendo la aplicación del fuego para la agricultura, las actividades forestales, la biodiversidad y los usos tradicionales, o para otras necesidades básicas.
- ✓ A las municipalidades, como responsables del cuidado de los recursos naturales de su municipio, se recomienda la conformación, capacitación y equipamiento de brigadas municipales.
- ✓ A las autoridades municipales activar su COE municipal para coordinar de manera efectiva la función 17 del Plan Nacional e Respuesta.
- ✓ La mesa técnica interinstitucional debe realizar una revisión anual posterior a la temporada de incendios forestales y no forestales, al igual que una evaluación anual de la Estrategia de la Gestión del Fuego.
- ✓ Las instituciones que conforman el Sistema CONRED deben involucrarse en acciones de prevención a través de programas de educación ambiental, manejo de desechos, el uso correcto del fuego en actividades agrícolas, entre otros temas de interés que fortalezcan el conocimiento de la población hacia el uso responsable del fuego y los efectos de los incendios forestales y no forestales.
- ✓ Fortalecer Plan Estratégico de Comunicación para establecer una Campaña única de país para la Prevención de Incendios Forestales, con la Mesa Interinstitucional establecida de comunicadores de cada institución enmarcadas en la Función 17 del PNR vigente.
- ✓ Generar el fortalecimiento de más personal para la supresión de incendios forestales, garantizando el equipamiento adecuado y herramientas para las acciones de supresión de incendios forestales por parte de las instituciones de primera respuesta.
- ✓ El uso de la tecnología en campo como drones, es una necesidad para evaluación del comportamiento de los incendios para la toma de decisiones.

- ✓ Poner a disposición para la atención de incendios forestales recursos como: vehículos terrestres para el traslado de personal, aéreos (ala fija y rotativa) para el combate de incendios, combustible para aeronaves y vehículos terrestres, alimentación para el personal operativo de las instituciones y coordinadoras que participan en la función 17 del PNR.
- ✓ Establecer medidas anuales para equipar a las brigadas de incendios forestales con uniformes y herramienta especializada para el combate de incendios forestales y no forestales, derivado que la vida útil de estas promedia de una a dos temporadas dentro de la programación y presupuesto de las instituciones involucradas.

## 8. Anexos

## Anexo 1. Incendios forestales y no forestales registrados

No.	Fecha	Tipo	Departamento	Municipio	Lugar	Hectáreas
1	29/04/2024	Forestal	Alta Verapaz	Cahabón	Aldea Cerro Secacao	90
2	7/05/2024	Forestal			Aldea Chaslau	180
3	7/05/2024	Forestal			Aldea Las Mercedes	25
4	22/04/2024	Forestal			Aldea Sacta	225
5	3/06/2024	Forestal			Aldea Santa Mónica	15
6	7/05/2024	Forestal			Aldea Seasir	15
7	7/05/2024	Forestal			Aldea Sebas II	5
8	26/05/2024	Forestal			Aldea Secanante	450
9	5/06/2024	Forestal			Aldea Secoro	45
10	18/05/2024	Forestal			Aldea Sepos	20
11	18/05/2024	Forestal			Aldea Setzi	8
12	3/04/2024	Forestal			Barrio Concepción	2
13	19/04/2024	Forestal			Barrio La Unión	1
14	10/04/2024	Forestal			Caserío Caqpekal Chisip	360
15	21/03/2024	Forestal			Caserío Chioyal Antiguo Basurero	1
16	16/05/2024	Forestal			Caserío Chisip	15
17	19/05/2024	Forestal			Caserío Cholwinq II	5
18	4/06/2024	Forestal			Caserío Sajomte	10
19	17/05/2024	Forestal			Caserío Selamunish	180
20	4/06/2024	Forestal			Caserío Sesasiquib Tabol	90
21	5/06/2024	Forestal			Caserío Taquinco	45
22	14/03/2024	Forestal			Cerro Kana Itzam	25

23	29/03/2024	Forestal			Finca La Escopeta	20	
24	7/05/2024	Forestal			Santa María del Bosque	3	
25	11/05/2024	Forestal		Chahal	Aldea Mucbilha I	180	
26	22/04/2024	Forestal			Caserío Chimuy Chicoc	28	
27	29/04/2024	Forestal			Caserío Saila	10	
28	17/05/2024	Forestal			Caserío San Felipe	19	
29	14/05/2024	Forestal			Caserío San Juan El Paraíso	16	
30	25/04/2024	Forestal			Caserío San Lucas Rubel Saltul	10	
31	22/04/2024	Forestal			Caserío San Pedro Setem	28	
32	11/05/2024	Forestal			Caserío Sepac	53	
33	6/05/2024	Forestal			Caserío Siguanha II	225	
34	6/05/2024	Forestal			Chisec	Aldea Candelaria	25
35	17/05/2024	Forestal				Aldea Canruha	100
36	8/05/2024	Forestal				Aldea Caquiha	25
37	4/06/2024	Forestal		Aldea Carolina		15	
38	25/05/2024	Forestal		Aldea Cerro Azul		25	
39	25/04/2024	Forestal		Aldea Chaqui Quiché		28	
40	5/06/2024	Forestal		Aldea Guapinol		135	
41	8/05/2024	Forestal		Aldea Lomas del Norte		85	
42	30/05/2024	Forestal		Aldea Seguachil		100	
43	4/06/2024	Forestal		Aldea Semax		35	
44	5/06/2024	Forestal		Aldea Setzi		45	
45	17/05/2024	Forestal		Aldea Verapaz		340	
46	22/04/2024	Forestal		Aldea Verapaz		1000	
47	4/06/2024	Forestal		Aldea Yalchacti		80	



48	17/05/2024	No forestal			Caserío El Milagro	35
49	17/05/2024	Forestal			Caserío El Porvenir	40
50	18/04/2024	Forestal			Caserío San Felipe	300
51	24/05/2024	Forestal			La Planada	325
52	28/05/2024	Forestal			Las Ventanas	83
53	31/05/2024	Forestal			Paraje Cuevas del Cerro	100
54	27/03/2024	Forestal		Cobán	Aldea Chama Grande	3
55	2/03/2024	Forestal			Aldea Chichaic	3
56	25/03/2024	Forestal			Aldea Chichaic	3
57	17/05/2024	Forestal			Aldea Cubil	1
58	17/05/2024	Forestal			Aldea La Sultana	4
59	17/05/2024	Forestal			Aldea Monte Blanco	2
60	9/05/2024	Forestal			Aldea Saluga Grande	8
61	27/03/2024	Forestal			Aldea Sapineb Chicoj	18
62	17/05/2024	Forestal			Aldea Sapox Temal	2
63	19/04/2024	Forestal			Aldea Secamchaj	1
64	3/03/2024	Forestal			Aldea Siguanha	1
65	4/03/2024	Forestal			Aldea Tres Cruces	1
66	8/03/2024	Forestal			Aldea Tres Cruces	1
67	23/02/2024	Forestal			Aldea Tres Cruces	1
68	12/02/2024	Forestal			Barrio La Libertad zona 10	1
69	22/04/2024	Forestal			Caserío Chirraxquen	2
70	16/05/2024	Forestal			Caserío Chirremox Temal	4
71	25/03/2024	Forestal			Chajxucub	1

72	16/04/2024	Forestal			Comunidad Saraxoch	2
73	9/05/2024	Forestal			Cooperativa Agrícola Integral Samac	10
74	5/05/2024	Forestal			Cooperativa Santa Anita	8
75	26/03/2024	Forestal			Finca Sachamach	1
76	17/05/2024	Forestal			Finca Santa Sofia	1
77	6/06/2024	Forestal			Laguna La Chua	776
78	8/03/2024	Forestal			Lotificación Gualom	1
79	14/01/2024	Forestal			Lotificación Las Carmelitas, Finca Villa Linda	2
80	26/05/2024	Forestal			San Lucas Samox	3
81	26/05/2024	Forestal			San Lucas Samox	10
82	11/05/2024	Forestal		Fray Bartolomé de Las Casas	Aldea Antiguo Secapur	300
83	8/05/2024	Forestal			Aldea Caquitul	20
84	29/05/2024	Forestal			Aldea Caquitul	22
85	1/06/2024	Forestal			Aldea Chinacobeja	30
86	30/05/2024	Forestal			Aldea Chinacolay	344
87	15/04/2024	Forestal			Aldea Las Pavas	30
88	10/04/2024	Forestal			Aldea Nuevo Secapur	120
89	29/05/2024	Forestal			Aldea San José Purulhá	60
90	19/05/2024	Forestal			Aldea Semuy	20
91	28/05/2024	Forestal			Aldea Sepoc	20
92	6/06/2024	Forestal			Aldea Xalitzul	250
93	28/02/2024	Forestal			Barrio Las Palmas zona 9	25
94	16/04/2024	Forestal			Calle I	74
95	26/04/2024	Forestal			Calle III Ruta A Naranjal	40
96	23/04/2024	Forestal			Camino a La Ceiba	68
97	18/05/2024	Forestal			Caoba II	80
98	11/06/2024	Forestal			Caserío Maguila	80
99	19/05/2024	No forestal			Chimuchuch	25

100	24/04/2024	Forestal			Chinacobebeha	15
101	18/04/2024	Forestal			Comunidad Maguila	100
102	1/06/2024	Forestal			Finca B&B	120
103	21/05/2024	Forestal			Finca B&B	75
104	17/04/2024	No forestal			Finca El Manantial	60
105	18/05/2024	Forestal			Finca Valle Verde	19
106	10/04/2024	Forestal			Lotificación La Ceiba	55
107	11/05/2024	Forestal			Maguila	58
108	18/04/2024	Forestal			Maguila	8
109	25/04/2024	Forestal			Nuevo Secapur	10
110	25/04/2024	Forestal			San José Quebrada Seca	30
111	30/05/2024	Forestal			Santa Isabel La Isla	37
112	26/04/2024	Forestal			Santo Tomás calle III	18
113	21/04/2024	Forestal			Seacte I	85
114	23/04/2024	Forestal			Sechacti	68
115	19/05/2024	Forestal			Sexan II	135
116	23/04/2024	Forestal			Valle Verde	15
117	16/05/2024	Forestal			Aldea Chimelb	1071
118	23/05/2024	Forestal			Aldea Chirrequim	100
119	23/04/2024	Forestal			Aldea Sepajch	164
120	15/03/2024	Forestal			Cerro Belenju	565
121	25/04/2024	Forestal			Cerro Cashan	152
122	26/05/2024	Forestal			Cerro Chisubin	113
123	17/05/2024	Forestal			Cerro Xucub' Tzul	400
124	26/05/2024	Forestal			Santa María Semuc Champey	500
125	8/03/2024	No forestal			Aldea Cahaboncito	6
126	20/05/2024	Forestal			Bella Vista Canaan	3
127	17/05/2024	Forestal			Caserío Candelaria 1	300
128	23/05/2024	Forestal			Caserío Candelaria 1	300
129	6/05/2024	No forestal			Caserío La Turbina	2
130	17/05/2024	Forestal			Caserío La Turbina	7

131	16/05/2024	Forestal			Caserío Las Nubes	300
132	17/05/2024	Forestal			Caserío Río Imposible	250
133	16/05/2024	Forestal			Caserío San Jorge Sierra de Las Minas	400
134	23/05/2024	Forestal			Caserío Sechaj	130
135	20/04/2024	No forestal			Caserío Tierra Seca Xucup	15
136	23/05/2024	Forestal			Caserío Tres Arroyos	150
137	16/05/2024	Forestal			Comunidad Las Pacayas Sierra de Las Minas	100
138	16/05/2024	Forestal			Comunidad Sechaj	300
139	16/05/2024	Forestal			Comunidad Tierra Colorada Sierra de Las Minas Panzos A.V.	200
140	3/04/2024	Forestal			Finca Portillo	60
141	17/05/2024	Forestal			Raxon San Marcos	100
142	17/05/2024	Forestal			Santo Toribio	200
143	23/03/2024	Forestal			Sierra de Las Minas Panzos	200
144	8/05/2024	Forestal		Raxruhá	Aldea Belén	100
145	30/05/2024	Forestal			Aldea Benitzul	200
146	2/05/2024	Forestal			Aldea San Antonio Las Cuevas	2
147	20/04/2024	Forestal			Aldea San Antonio Las Flores	5
148	2/05/2024	Forestal			Aldea Secaham	10
149	6/05/2024	Forestal			Aldea Secaham	100
150	7/05/2024	Forestal			Aldea Sesaltul	50
151	30/05/2024	Forestal			Aldea Yalicoc	200
152	18/05/2024	Forestal			Caserío Sechaj	100

153	21/05/2024	Forestal			San Antonio Las Cuevas	6
154	19/04/2024	Forestal			Sector Nueva Libertad	11
155	4/03/2024	Forestal		San Cristóbal Verapaz	Aldea Antiguo Queja	20
156	26/03/2024	Forestal			Aldea Antiguo Queja	23
157	8/03/2024	Forestal			Aldea Chiyuc	17
158	9/03/2024	Forestal			Aldea Chiyuc	2
159	21/04/2024	Forestal			Aldea Las Arrugas	23
160	14/03/2024	Forestal			Aldea Pamac	2
161	4/03/2024	Forestal			Aldea Saquixim	5
162	16/03/2024	Forestal			Cerro Panishcalera	2
163	21/02/2024	Forestal			Paraje Chixoy	2
164	25/04/2024	Forestal			Aldea Camchaj	45
165	10/04/2024	Forestal			Aldea Canasec	5
166	19/04/2024	Forestal			Aldea Chitix	6
167	26/03/2024	Forestal		Aldea Magdalena	5	
168	27/03/2024	Forestal		Aldea Xalitzul	7	
169	9/03/2024	Forestal		Finca Municipal Chiraxquen	9	
170	27/03/2024	Forestal		Santo Domingo Secaj	4	
171	25/03/2024	Forestal		Aldea Chajquej	3	
172	25/03/2024	Forestal		Aldea Chicojl	2	
173	18/04/2024	Forestal		Aldea Chimo	2	
174	2/05/2024	Forestal		Aldea Cojaj	4	
175	9/03/2024	Forestal		Aldea El Pajal 2	42	
176	7/05/2024	Forestal		Aldea Esperanza Quiha	100	
177	19/04/2024	Forestal		Aldea Seconti	2	
178	23/03/2024	Forestal		Aldea Seconti	1	
179	24/04/2024	Forestal		Aldea Tipulcan	41	
180	21/05/2024	Forestal		Aldea Xicacao	105	
181	22/04/2024	Forestal		Colonia La Trinidad 2	1	
				San Pedro Carchá		

182	7/03/2024	Forestal			Aldea Chavacal	3
183	13/03/2024	Forestal			Balneario Los delfines	5
184	1/03/2024	Forestal			Finca La Cabaña	3
185	6/04/2024	Forestal			Finca La Cabaña	2
186	19/02/2024	Forestal		Santa Catalina La Tinta	Finca La Cabaña	5
187	20/02/2024	Forestal			Finca La Cabaña	2
188	13/03/2024	Forestal			Finca Saquina	1
189	25/03/2024	Forestal			Finca Tampoma	2
190	20/04/2024	Forestal			San José Las Cruces	1
191	25/04/2024	Forestal			Sierra Chama	16
192	27/03/2024	Forestal		Santa Cruz Verapaz	Aldea Chiquiguitel	5
193	17/05/2024	Forestal			Barrio Las Nubes Actela	6
194	22/05/2024	Forestal			Caserío Cantulte	20
195	24/05/2024	Forestal			Caserío Colonias de San Carlos	2
196	10/04/2024	Forestal			Caserío Cooperativa Sepacay	185
197	10/03/2024	Forestal			Caserío Doce Águilas	1
198	14/05/2024	Forestal		Senahú	Caserío Doce Águilas	1
199	22/04/2024	Forestal			Caserío El Arenal	4
200	21/04/2024	Forestal			Caserío El Mirador	4
201	24/03/2024	Forestal			Caserío El Mirador	1
202	8/05/2024	Forestal			Caserío Los Limones Chirxquitzak	10
203	12/05/2024	Forestal			Caserío Los Limones Chirxquitzak	40



204	29/04/2024	Forestal			Caserío Los Limones Chirxquitzak	4
205	17/05/2024	Forestal			Caserío Los Limones Sepamac	10
206	15/05/2024	Forestal			Caserío Los Naranjales Actela	20
207	4/05/2024	Forestal			Caserío Sajomte	8
208	16/05/2024	Forestal			Caserío San José La Laguna	1
209	22/05/2024	Forestal			Caserío San José Las Flores	8
210	24/04/2024	Forestal			Caserío San Mateo	50
211	3/05/2024	Forestal			Caserío Santo Domingo	3
212	6/05/2024	Forestal			Caserío Seululu	6
213	22/04/2024	Forestal			Caserío Seyuctuila	10
214	6/05/2024	Forestal			Caserío Sillab	6
215	15/05/2024	Forestal			Caserío Sillab	8
216	28/04/2024	Forestal			Colonia Bella Vista Sesoch	3
217	17/05/2024	Forestal			Comunidad Canguacha	18
218	14/05/2024	Forestal			Cooperativa Chijolom	6
219	14/05/2024	Forestal			Cooperativa Chijolom	6
220	14/05/2024	Forestal			Cooperativa Chireaj	6
221	26/03/2024	Forestal			Cooperativa Santa Mónica	27
222	18/05/2024	No forestal			Cooperativa Seritquiche	3
223	26/05/2024	Forestal			Cruce Trece Aguas	4
224	24/02/2024	Forestal			Cumbre Sexec Finca Seamay	1
225	3/06/2024	Forestal			Parcelamiento Sebox	5

226	17/05/2024	Forestal			San Antonio Sechaj	4	
227	20/05/2024	Forestal			San José La Calera II	1	
228	21/04/2024	Forestal			Santo Domingo de Potrero	2	
229	24/03/2024	Forestal			Tactic	Aldea Chimaxpop	7
230	26/03/2024	Forestal				Aldea El Manantial	5
231	8/05/2024	Forestal				Aldea Pasmolon	1
232	22/03/2024	Forestal				Aldea Peña del Gallo	1
233	25/03/2024	Forestal				Aldea Río Frio	1
234	3/04/2024	Forestal				Aldea Tzalam	1
235	22/03/2024	Forestal				Aldea Tzalam	2
236	25/03/2024	Forestal				Aldea Tzalam	1
237	29/02/2024	Forestal				Caserío Chijulha	3
238	6/05/2024	Forestal		Caserío Chimaxpop		7	
239	2/05/2024	Forestal		Tamahú	Aldea Panhorna Sector II	2	
240	25/03/2024	Forestal			Aldea Sesarb Sechaj	14	
241	26/03/2024	Forestal		Tacurú	Caserío Covadonga	5	
242	12/04/2024	Forestal		Baja Verapaz	Cubulco	Caserío Chirramos	20
243	25/03/2024	Forestal				Caserío Malena	10
244	26/03/2024	No forestal				Cerro Xun	6
245	10/03/2024	Forestal				Cumbre de Los Yaguales	10
246	10/03/2024	Forestal			Granados	Aldea Las Animas	8
247	28/05/2024	Forestal				Aldea Las Cañas	5
248	9/05/2024	Forestal				Finca La Unión	8
249	12/02/2024	Forestal			Purulhá	Aldea El Repollal Cerro Repollal	20

250	15/05/2024	Forestal			Aldea Los Encuentros	9
251	8/03/2024	Forestal			Cerro Mezcal	15
252	17/04/2024	Forestal			Finca Santa Rosa	20
253	29/05/2024	Forestal		Rabinal	Aldea Chiticoy	10
254	24/02/2024	Forestal			Aldea Chitucan	25
255	23/02/2024	Forestal			Aldea Rincón de Jesús	6
256	29/04/2024	Forestal			Aldea San Luis	8
257	23/02/2024	Forestal			Aldea San Rafael	10
258	7/05/2024	Forestal		Salamá	Aldea Chuacusito	50
259	19/04/2024	Forestal			Aldea El Saral	22
260	25/01/2024	Forestal			Aldea La Sahuesita	6
261	29/04/2024	Forestal			Aldea La Sahuesita	30
262	19/04/2024	Forestal			Aldea La Sahuesita	2
263	14/05/2024	No forestal			Aldea Las Anonas	35
264	28/04/2024	Forestal			Aldea Las Vigas	19
265	21/02/2024	Forestal			Aldea Llano Largo	15
266	12/05/2024	Forestal			Aldea Pacalaj	20
267	17/05/2024	Forestal			Aldea Pacalaj	20
268	28/05/2024	Forestal			Aldea Pacalaj	25
269	13/05/2024	Forestal			Aldea Payaque	8
270	10/03/2024	Forestal			Aldea Rincón Grande	50
271	27/03/2024	Forestal			Aldea Rincón Grande	200
272	3/03/2024	Forestal			Aldea Rincón Grande	50
273	2/04/2024	Forestal			Aldea Unión Barrios	35
274	23/02/2024	Forestal			Aldea Unión Barrios	1000
275	23/03/2024	Forestal		Cerro El Carnero	30	

276	12/03/2024	Forestal			Cerro Peña del Nicho	4	
277	28/01/2024	No forestal			Colonia Valle del Sol dentro del terreno de Iglesia Verbo	2	
278	9/03/2024	Forestal			Cumbre de Quilila	10	
279	9/05/2024	Forestal			Finca El Naranja	6	
280	22/02/2024	Forestal			Finca Guayacán Área Peri Urbana	8	
281	3/05/2024	Forestal			Finca Monterrico	5	
282	10/03/2024	Forestal			Finca Santa Rosa	5	
283	29/01/2024	Forestal			Parque Municipal Cerro de La Cruz	6	
284	8/03/2024	Forestal			Parque Municipal Los Cerritos	12	
285	17/02/2024	Forestal			Parque Municipal Los Cerritos	2	
286	25/01/2024	Forestal			Parque Municipal Los Cerritos	25	
287	14/04/2024	Forestal			Río Quilila	12	
288	29/04/2024	Forestal			San Jerónimo	Aldea El Astillero	30
289	11/02/2024	Forestal		Aldea El Astillero sector La Guinea		7	
290	24/03/2024	Forestal		Aldea El Cacao		40	
291	25/02/2024	Forestal		Aldea El Cacao		2	
292	29/04/2024	Forestal		Aldea Las Anonas		5	
293	26/05/2024	Forestal		Aldea Los Ramones		5	
294	2/04/2024	Forestal		Aldea Matanzas		10	
295	24/02/2024	Forestal		Aldea Matanzas km 140 CA 14		10	
296	13/03/2024	Forestal		Aldea San Isidro		3	
297	17/03/2024	Forestal		Aldea Santa Cruz		22	
298	24/03/2024	Forestal		Caserío La Guinea		5	
299	8/05/2024	Forestal		Finca Karnac		6	
300	25/03/2024	Forestal		Finca Nacional San Jerónimo		12	
301	21/02/2024	Forestal		San Miguel Chicaj		Aldea El Progreso	15
302	22/03/2024	Forestal				Aldea Santa Rita Sur	8
303	8/03/2024	Forestal				Caserío Pachalum	9
304	7/03/2024	Forestal		Chimaltenango		Acatenango	Aldea El Socorro
305	27/03/2024	Forestal			Montaña El Soco	172	
306	28/05/2024	No forestal	Chimaltenango	Aldea El Rosario	2		
307	8/03/2024	No forestal		Aldea San Jacinto	120		

308	17/05/2024	Forestal			Aldea Santa Isabel	10
309	19/02/2024	No forestal			Antigua Reserva Militar	2
310	7/04/2024	Forestal			Astillero Municipal	5
311	30/03/2024	No forestal			Caserío Monte Los Olivos	4
312	5/01/2024	Forestal			Colonia Monte Los Olivos, zona 8	2
313	8/05/2024	No forestal			Colonia San Pablo	5
314	23/04/2024	Forestal			Finca San Jacinto	162
315	17/03/2024	Forestal			INED Dr. Pedro Molina	1
316	16/05/2024	Forestal			Parte Oeste del Astillero Municipal	40
317	2/04/2024	No forestal		Comalapa	Zona Rural en la Periferia del Casco Urbano	4
318	26/01/2024	Forestal		El Tejar	Kilómetro 50, Libramiento, El Tejar	1
319	9/01/2024	Forestal			Kilómetro 51, Libramiento, El Tejar, Chimaltenango	1
320	26/02/2024	Forestal		Patzicía	Finca Chalabal	3
321	25/02/2024	Forestal		Patzún	Aldea Sabalpop	1
322	25/02/2024	Forestal			Aldea Xejolon	1
323	25/02/2024	Forestal			Astillero Municipal	1
324	12/03/2024	Forestal			Cantón Xejolon	40
325	23/05/2024	Forestal			Km. 93.5 Ruta de Patzún	25
326	26/02/2024	Forestal		San Andrés Itzapa	Aldea Chicasanga	1
327	5/01/2024	Forestal			Interior de la empresa Siesa	1
328	19/04/2024	Forestal		San Martín Jilotepeque	Aldea El Rancho	35
329	6/04/2024	Forestal			Balneario Ojo de Agua	3
330	20/03/2024	No forestal			Caserío El Pajón aldea Xesuj	2
331	18/03/2024	No forestal			Caserío El Pajón de la aldea Xesuj	2
332	12/04/2024	Forestal			Caserío Pachay	5
333	16/04/2024	No forestal			Caserío San José Las Rosas	45
334	4/05/2024	Forestal			Finca El Retiro del Quisaya	25
335	14/04/2024	No forestal			Finca San José Las Rosas	18
336	25/02/2024	Forestal			Los Jometes	1
337	1/04/2024	No forestal			Parque Arqueológico Mixco Viejo	15
338	21/02/2024	Forestal		Tecpán Guatemala	Astillero Municipal	50
339	12/04/2024	Forestal			Finca Santa Elena	16

340	13/02/2024	Forestal			Kilómetro 82 Comunidad Tzanabaj	3		
341	23/04/2024	Forestal		Zaragoza		Astillero Municipal	100	
342	19/01/2024	Forestal				Entrada a la aldea Las Colmenas y aldea Lomas 1	0	
343	4/05/2024	Forestal				Sector Las Calderas atrás de la zona 3	10	
344	7/03/2024	Forestal	Chiquimula	Camotán	Aldea El Tesoro	3		
345	12/02/2024	Forestal				Bosque El Sompopero, aldea El Volcán	50	
346	5/06/2024	Forestal				Bosque El Zompopero	25	
347	27/05/2024	Forestal		Chiquimula		Aldea El Durazno	18	
348	24/02/2024	Forestal				Aldea El Jicaral	100	
349	6/02/2024	Forestal				Aldea El Pinalito	2	
350	10/03/2024	No forestal				Aldea Hacienda El Santo	15	
351	24/02/2024	Forestal				Aldea Hacienda El Santo	90	
352	21/02/2024	Forestal				Aldea Puerta de La Montaña	5	
353	17/02/2024	Forestal				Aldea Puerta del Pinal y Puerta de La Montaña	2	
354	6/04/2024	No forestal				Aldea Vado Hondo	19	
355	27/05/2024	Forestal				Caserío El Limite	6	
356	8/03/2024	No forestal				Colonia Las Flores	2	
357	3/06/2024	Forestal				Montaña El Gigante	110	
358	10/05/2024	Forestal				Montaña El Gigante	22	
359	18/02/2024	Forestal			Concepción Las Minas		Aldea Dolores	15
360	7/02/2024	Forestal					Aldea Los Limones	10
361	22/04/2024	Forestal					Aldea Valeriano	9
362	21/03/2024	Forestal				Caserío El Rodeito	3	
363	5/05/2024	Forestal				Caserío El Socorro	6	
364	2/04/2024	Forestal				Caserío Plan del Tigre	3	
365	24/04/2024	Forestal				Caserío San Vicente	13	
366	16/02/2024	Forestal				Km. 223, Llanos del Conacaste	4	
367	3/04/2024	Forestal		Esquipulas		Aldea Agua Caliente	10	
368	22/03/2024	Forestal				Aldea Taziquin	6	
369	28/05/2024	Forestal				Bosque Concordia del Lago	8	
370	16/05/2024	Forestal				Caserío El Mirador	8	
371	1/04/2024	Forestal				Caserío Las Sopas	6	
372	21/04/2024	Forestal			Olopa	Sector Tres Quebradas	6	
373	27/03/2024	No forestal			Quezaltepeque	Aldea Agua Caliente	1	



374	19/03/2024	Forestal			Aldea Padre Miguel	38	
375	31/05/2024	Forestal			Aldea Padre Miguel	10	
376	11/04/2024	Forestal			Aldea Plan del Pito	4	
377	24/04/2024	Forestal			Cerro Monte Grande	10	
378	17/04/2024	Forestal			Sector El Quequesque	7	
379	26/04/2024	Forestal			San José La Arada	Aldea Cerro de Cal	6
380	12/02/2024	Forestal				Aldea La Torera	5
381	6/02/2024	Forestal				Aldea Los Cimiento	30
382	7/02/2024	Forestal				Aldea Los Cimientos	30
383	22/03/2024	Forestal				Aldea Los Encuentros	6
384	27/03/2024	No forestal				Aldea Santa Barbara	3
385	9/05/2024	Forestal				Aldea Saspan	2
386	23/03/2024	Forestal				Cerro Huexque	2
387	24/03/2024	No forestal			Quebrada Los López	1	
388	10/03/2024	Forestal			San Juan Ermita	Aldea Los Planes	26
389	4/05/2024	Forestal				Aldea San Antonio Lajas	25
390	4/03/2024	Forestal				Aldea Veguitas	19
391	10/05/2024	Forestal				El Pinal	29
392	3/02/2024	Forestal				Minas Abajo	15
393	9/03/2024	Forestal			El Jicaro	Aldea Tobon	1
394	1/02/2024	No forestal	Paso Los Jalapa	2			
395	5/06/2024	No forestal	Guastatoya	Aldea Anshigua	1		
396	15/04/2024	Forestal		Aldea El Obraje	3		
397	28/02/2024	Forestal		Aldea El Obraje	5		
398	1/02/2024	No forestal		Aldea Palo Amontonado	1		
399	15/04/2024	No forestal		Aldea Santa Rita	1		
400	26/04/2024	Forestal	Morazán	Aldea Ciénega	3		
401	4/03/2024	No forestal		Aldea Cruz de Pino	2		
402	30/04/2024	Forestal		Aldea La Ciénega	3		
403	25/04/2024	Forestal		Aldea Platanitos	3		
404	25/03/2024	No forestal		Caserío El Coyote	1		
405	23/04/2024	Forestal		Finca Municipal	6		
406	14/05/2024	Forestal		Sector del Cementerio Municipal	2		
407	27/03/2024	Forestal		San Agustín Acasaguastlán	Aldea Alambra	4	
408	22/02/2024	Forestal	Aldea Cruz del Valle		1		
409	5/01/2024	Forestal	Aldea El Carmen		1		
410	20/03/2024	Forestal	Aldea El Conacaste		147		

411	17/04/2024	Forestal			Aldea El Conte	2
412	22/03/2024	Forestal			Aldea El Morro	10
413	10/04/2024	Forestal			Aldea La Alambra	4
414	27/03/2024	Forestal			Aldea Tecuiz	5
415	25/03/2024	Forestal			Caserío Cerro de Tulumajillo	2
416	27/03/2024	Forestal			Caserío Cuchilla de Paja	2
417	7/01/2024	Forestal			Caserío El Baúl	8
418	27/03/2024	Forestal			Cerro Los Achotes	18
419	3/03/2024	Forestal			Cerro Matochal, aldea Jute de La Cobana	10
420	4/02/2024	Forestal			Cerro San Miguel	2
421	23/02/2024	Forestal			El Pinalon, aldea El Duraznal	7
422	12/04/2024	No forestal			Kilómetro 107	4
423	2/03/2024	No forestal			Kilómetro 112 CA-9 Norte	1
424	9/03/2024	No forestal			Km 78 CA-9 Norte caserío Las Champas	1
425	22/03/2024	Forestal			La Alambra	10
426	12/04/2024	Forestal			La Amaca	1
427	10/04/2024	No forestal			Parcelamiento El Limo	3
428	7/04/2024	Forestal			Sector de caserío Las Hamacas	3
429	12/04/2024	No forestal			Aldea El Chorro	1
430	11/04/2024	Forestal			Aldea El Hato	2
431	16/03/2024	Forestal			Aldea El Remudadero	1
432	11/04/2024	Forestal			Aldea El Suquinay	3
433	20/04/2024	Forestal			Aldea Los Planes	1
434	31/01/2024	No forestal			Aldea Santo Domingo	1
435	4/04/2024	Forestal			Aldea Santo Domingo Los Ocotes	1
436	16/02/2024	No forestal			Aledaño al Basurero Municipal	2
437	6/03/2024	Forestal		San Antonio La Paz	Kilómetro 30, ruta CA-9 Norte	1
438	5/03/2024	No forestal			Kilómetro 30, ruta CA-9 Norte, aledaño al parque del IRTRA de Agua Caliente	1
439	7/04/2024	No forestal			Kilómetro 35 carretera CA-9 Norte	1
440	19/04/2024	Forestal			Kilómetro 35 ruta CA-9 Norte	1
441	10/04/2024	Forestal			Kilómetro 38	5
442	19/03/2024	No forestal			Km 35 ruta CA-9 Norte	1
443	30/03/2024	No forestal			Km 35 ruta CA-9 Norte	2

444	7/02/2024	No forestal			Km. 37 CA-9 Norte, aldea Santo Domingo	1	
445	2/04/2024	No forestal		San Cristóbal Acasaguastlán	Aldea San Pedro	12	
446	9/03/2024	Forestal			Aldea San Pedro	1	
447	12/01/2024	No forestal			Kilómetro 108	1	
448	25/01/2024	No forestal			Km. 99 CA-9 Norte	1	
449	12/04/2024	No forestal		Sanarate	2a. calle zona 2	1	
450	19/01/2024	No forestal			Aldea Agua Salóbrega	1	
451	25/01/2024	Forestal			Aldea Monte Grande, km 50 ruta CA-9 Norte	1	
452	16/02/2024	No forestal			Aledaño al centro de Salud	2	
453	7/02/2024	No forestal			Av. Ismael Arriaza	1	
454	5/03/2024	No forestal			Barrio El Yajal, zona 4	1	
455	12/02/2024	No forestal			Barrio La Voladora, zona 4	1	
456	7/02/2024	No forestal			Barrio Sal Si Puedes, aldea Conacaston	1	
457	9/03/2024	No forestal			Calzada Flora de Ramos	1	
458	17/01/2024	No forestal			Calzada Flora de Ramos	1	
459	24/03/2024	No forestal			Caserío El Trapichito	1	
460	31/03/2024	No forestal			Caserío La Coyotera	1	
461	19/03/2024	No forestal			Caserío San Nicolas	2	
462	5/03/2024	Forestal			Colonia Ciudad San José	8	
463	27/01/2024	No forestal			Colonia Ciudad San José	1	
464	25/02/2024	No forestal			Colonia La Colina	1	
465	4/04/2024	No forestal			Colonia Los Cripeces	2	
466	24/03/2024	No forestal			Kilómetro 43 ruta CA-9 Norte	1	
467	24/03/2024	No forestal			Kilómetro 51 ruta CA-9 Norte	1	
468	10/03/2024	No forestal			Kilómetro 55 ruta CN-19	2	
469	20/01/2024	No forestal			Kilómetro 57, ruta CA-9 Norte, aldea Upayón	1	
470	8/03/2024	No forestal			Kilómetro 58 CA-19	3	
471	23/04/2024	Forestal			Sansare	Aldea Poza Verde	3
472	25/04/2024	Forestal		Aldea Poza Verde		8	
473	1/05/2024	Forestal		Colonia Cerro de Las Mesas		4	
474	6/04/2024	No forestal		Kilómetro 63 ruta CN-19		1	
475	13/04/2024	Forestal	Escuintla	Escuintla	Área protegida Volcán de Agua	1	
476	21/02/2024	No forestal				Colonia Solares del Campo	1
477	14/04/2024	No forestal				Finca El Salto	12

478	11/12/2023	No forestal	Guatemala		Finca Magdalena	6	
479	27/02/2024	Forestal			Finca Mirandilla	8	
480	17/02/2024	No forestal			Finca Privada La Esmeralda	3	
481	22/12/2023	No forestal			Finca Sabana Grande, aldea El Rodeo	1	
482	21/02/2024	Forestal		Masagua	Km 80 autopista	7	
483	17/03/2024	Forestal			Km 80 ruta CA 9 Sur A	5	
484	3/04/2024	Forestal		Palín	CA-09 Sur km 36.20 empresa Megapaca	8	
485	16/04/2024	No forestal			Colonia Jardines de Sauce	2	
486	12/04/2024	Forestal			Finca La Joya y El Chorro	6	
487	9/01/2024	No forestal			Km 35.5	0	
488	14/04/2024	No forestal			Km 42 autopista Palín	15	
489	17/01/2024	Forestal		San José	Km 42 sector 9 Valle de Las Flores	0	
490	28/02/2024	No forestal			Brigada de Paracaidista General Felipe Cruz	3	
491	24/01/2024	Forestal		San Vicente Pacaya	Km 80.5 autopista	30	
492	25/04/2024	Forestal			Finca Las Lomas El Naranjito	5	
493	29/01/2024	Forestal		Siquinalá	Finca El Corozal	2	
494	24/03/2024	Forestal			Aldea La Palmilla	6	
495	26/02/2024	No forestal		Guatemala	Amatitlán	Centro comercial Flores del Lago	2
496	21/02/2024	Forestal				Colonia San Jorge	1
497	25/05/2024	No forestal				Colonia San Juan Bautista	1
498	5/05/2024	Forestal	Kilómetro 33 finca Belén			23	
499	18/05/2024	No forestal	Km 25 ruta CA 9			4	
500	10/03/2024	No forestal	Km 27.5 CA-09			1	
501	9/03/2024	No forestal	Km 29 CA-9 ruta al pacífico			2	
502	22/02/2024	Forestal	Km 32 ruta CA 9 Sur			1	
503	3/04/2024	Forestal	Km 38 circunvalación al Lago			3	
504	20/03/2024	Forestal	Quebrada Agua de La Mina, Km 29.5 ruta al pacífico			1	
505	1/03/2024	No forestal	Chinautla		Barranco de Tierra Nueva 2	2	
506	8/05/2024	Forestal			Calle al Cementerio	8	
507	2/04/2024	Forestal			Caserío Las Lomas	12	
508	2/04/2024	No forestal			Colonia Arimany	8	
509	15/04/2024	Forestal		Colonia El Cervecero	3		

510	11/04/2024	No forestal			Colonia Santa Marta 2 lote 60	1
511	8/03/2024	No forestal			Final del sector 2	2
512	16/03/2024	Forestal			Finca La Vega	12
513	7/03/2024	Forestal			Lote 7 Mz H aldea Concepción	1
514	2/03/2024	No forestal			Sector 2 Manzana 20	4
515	19/03/2024	No forestal			Sector 6 Villas del Milagro zona 0	8
516	29/02/2024	Forestal			Sector B-3 anexo 3 de Febrero Tierra Nueva II	3
517	26/03/2024	No forestal			Tierra Nueva 2	4
518	12/02/2024	Forestal			Tierra Nueva I	2
519	4/03/2024	Forestal			Chuarrancho	Aldea Chiquin
520	11/02/2024	Forestal		Aldea Chiquin cerca del Cementerio		1
521	26/03/2024	Forestal		Aldea Las Cruces		1
522	26/04/2024	Forestal		Aldea San José Chiquin		1
523	15/04/2024	No forestal		Frajanes	Casa del Colibrí	1
524	23/02/2024	Forestal			Finca El Chocolate	2
525	26/03/2024	No forestal			Km 21.5 Carretera a El Salvador	2
526	11/04/2024	No forestal			Km 22.9 Carretera a El Salvador	1
527	11/03/2024	Forestal			Km 26 ruta CA-09	1
528	13/05/2024	Forestal		Guatemala	Concepción Sacojito zona 0	18
529	13/03/2024	Forestal			11 calle final Colonia Los Pinos zona 17	1
530	7/02/2024	No forestal			13av. final Asentamiento La Isla, zona 13	1
531	28/02/2024	Forestal			14 avenida Colonia Atlántida zona 18	4
532	9/03/2024	No forestal			14 avenida final San Rafael 2 zona 18	1
533	6/03/2024	No forestal			15 avenida final, interior Km. 13 Colonia Virgen de La Montaña zona 25	4
534	27/03/2024	Forestal			15 calle C Atlántida zona 18	1
535	18/02/2024	Forestal			15 calle y 48 avenida final, Colonia La Chacara, zona 5	1
536	29/02/2024	No forestal			22 avenida y calle final Comunidad Sinai zona 6	1
537	8/02/2024	No forestal			26 calle posterior a 12-53 zona 13 Ciudad	1
538	26/03/2024	No forestal			32 calle 52-11 zona 7	1

539	26/02/2024	Forestal			36 calle Sakerty II zona 7	4
540	23/01/2024	Forestal			40 calle final, Amparo 2 Asentamiento Eucalipto, zona 7	0
541	1/03/2024	No forestal			43 avenida "A" 8 calle zona 5	1
542	16/02/2024	No forestal			60av callejón El Pino aldea El Chato zona 18 Distrito 4	1
543	12/02/2024	Forestal			Aldea Sacoj Grande zona 6 de Mixco 15 Av. 82 calle Sector 7 Sacoj Grande	1
544	13/05/2024	Forestal			Avenida final	2
545	2/01/2024	No forestal			Bajo Puente Belice zona 6	1
546	29/04/2024	No forestal			Barranco de Jardines de Mirabel	12
547	19/03/2024	No forestal			Boulevard Austriaco	1
548	9/03/2024	Forestal			Boulevard La Asunción zona 5	1
549	15/02/2024	Forestal			Bulevar Vista Hermosa, 2da. calle zona 15	1
550	15/02/2024	No forestal			Cementerio La Verbena, zona 7	1
551	18/02/2024	Forestal			Colonia Atlántida, zona 18	4
552	7/04/2024	No forestal			Colonia El Granizo	5
553	18/02/2024	Forestal			Colonia Galilea	1
554	3/02/2024	Forestal			Colonia La Esperanza, zona 25	1
555	24/04/2024	No forestal			Colonia La Libertad	2
556	9/03/2024	No forestal			Colonia Las Canoas zonas 25	2
557	12/03/2024	No forestal			Colonia Las Guacamayas, zona 19	2
558	17/02/2024	No forestal			Colonia Lavarreda zona 18	1
559	29/05/2024	Forestal			Colonia Mirador de La Cruz	14
560	19/02/2024	No forestal			Colonia Mirador de La Cruz II	10
561	18/02/2024	No forestal			Colonia Otten Prado y Sakerty 2	4
562	27/02/2024	Forestal			Colonia Santa Rosita	1
563	18/02/2024	Forestal			Colonia Villa Linda zona 7	1
564	20/02/2024	No forestal			Colonia Vista al Sur Residenciales San Fernando zona 17	2
565	7/04/2024	Forestal			Diagonal 25	1
566	10/03/2024	No forestal			El Granizo 3 sector 4 Colonia El Universo zona 7	1

567	27/02/2024	Forestal			EL Rastro	8
568	22/05/2024	No forestal			Finca Las Huertas	2
569	11/02/2024	Forestal			Finca Los Bambúes interior Condominio La Cascada, Vista Hermosa IV zona 16	2
570	28/03/2024	Forestal			Justo Rufino Barrios 11 calle Final	2
571	17/03/2024	Forestal			Kilómetro 13 CA-9	1
572	22/01/2024	Forestal			Kilómetro 14.5 Ruta al Atlántico. Residenciales Villas de Alcalá	0
573	25/03/2024	No forestal			Km 11 Ruta al Atlántico	1
574	22/05/2024	No forestal			Km 13 ruta al Atlántico Entrada a Colonia Lo de Rodriguez.	2
575	22/04/2024	Forestal			Km 13.5 ruta al Atlántico	8
576	8/03/2024	No forestal			Km 14 ruta al Atlántico zona 25	8
577	7/03/2024	No forestal			Km 14.5 ruta al Atlántico	10
578	24/03/2024	No forestal			Km 14.5 ruta al Atlántico Colonia Mirador de La Cruz	10
579	15/03/2024	No forestal			Km 14.5 ruta al Atlántico Hermano Pedro zona 25	13
580	9/03/2024	No forestal			Km 8 CA9 de Norte a Sur	1
581	26/02/2024	No forestal			Km. 13.5 ruta al Atlántico	1
582	25/02/2024	No forestal			Km. 14.5 ruta al Atlántico zona 25	30
583	29/03/2024	Forestal			La Cebadilla zona 25	12
584	30/03/2024	Forestal			La Cebadilla zona 25	30
585	7/02/2024	Forestal			Lote 9 B Manzana 42 Cantón Jaguey	2
586	22/02/2024	Forestal			Manzana 89 sector Don Chilolo Cantón El Porvenir	2
587	23/02/2024	No forestal			Manzana C lote 108 Colonia Las Conchas zona 25	1
588	30/01/2024	Forestal			Mirador de La Cruz, zona 18	1
589	13/03/2024	No forestal			Montesano zona 16	10
590	27/03/2024	No forestal			Parque Ecológico de Pinares del Norte zona 18	1
591	6/05/2024	Forestal			Parque San Ángel	2
592	21/01/2024	No forestal			Parte posterior de caminos zona 13	1
593	17/02/2024	Forestal			Parte Trasera de Café Incasa zona 18	1



594	31/05/2024	No forestal			Regencia Norte zona 18	1
595	10/05/2024	Forestal			Ruta a Canaan	1
596	3/06/2024	Forestal			Sector Campo Seco	1
597	24/02/2024	Forestal			Sector Vuelta La calavera	1
598	23/03/2024	Forestal			El Encinal	4
599	8/03/2024	Forestal			Lo De Coy	2
600	7/05/2024	Forestal			Residenciales El Pinar	5
601	16/04/2024	No forestal			0 av. final Ladera de Ciudad Satélite zona 9	3
602	20/02/2024	Forestal			20 calle B 1-22 Colonia San Gabriel zona 10	5
603	25/02/2024	Forestal			3ra. Avenida y 17 calle Primero de Julio zona 5	1
604	5/05/2024	No forestal			64 calle Sacoj Chiquito zona 6	2
605	10/02/2024	Forestal			Alamedas de Yumar zona 6	1
606	31/03/2024	Forestal			Aldea El Aguacate	1
607	5/02/2024	Forestal			Aldea El Aguacate, ingreso por Finca El Carmen	1
608	24/02/2024	Forestal			Aldea Lo De Coy	1
609	3/06/2024	Forestal			Área protegida con dirección a Cerro Alux	1
610	13/03/2024	Forestal			Balcones 2 y 3	4
611	22/02/2024	Forestal		Mixco	Barranco de Colonia Esperanza zona 6	2
612	30/01/2024	Forestal			Boulevard principal cdad. San Cristóbal, ingreso a zona 8	3
613	20/03/2024	Forestal			Cerro de Colonia Troncos El Encinal zona 7	2
614	23/02/2024	Forestal			Chiquito, zona 6	30
615	17/05/2024	Forestal			Ciudad Satélite zona 9	5
616	21/04/2024	Forestal			Colinas de Minerva Sur	4
617	15/03/2024	Forestal			Colinas de Sacoj zona 6	3
618	29/03/2024	Forestal			Colonia Asunción	72
619	28/03/2024	Forestal			Colonia Buenos Aires	3
620	27/02/2024	No forestal			Colonia La Brigada, zona 7	8
621	1/04/2024	Forestal			Condado San Nicolás II	3
622	7/03/2024	No forestal			Condominio El Tronco II	1
623	29/02/2024	Forestal			En el Cerro de La Colonia Valle Azul, interior km.13.5 Jurisdicción de Mixco	1

624	12/04/2024	Forestal			Final Balcones de San Cristóbal II	8
625	27/02/2024	Forestal			Kilómetro 17, ruta de Mixco a San Pedro Sacatepéquez	1
626	10/02/2024	No forestal			Km 17	1
627	3/03/2024	No forestal			Km 17 Ruta Interamericana CA 9	4
628	31/03/2024	Forestal			Km 24+700 CA1	1
629	2/03/2024	No forestal			Km. 16.5 Ruta a Ciudad Quetzal	1
630	26/02/2024	Forestal			Ladera frente a La 72 calle Sacoj Grande zona 6	60
631	15/03/2024	No forestal			Sector 8 de Sacoj Grande zona 6	3
632	23/05/2024	No forestal			Villas Club El Dorado zona 8	2
633	15/04/2024	Forestal			Aldea El Paraíso	1
634	1/03/2024	Forestal			Aldea Los Anonos	1
635	29/02/2024	No forestal			Aldea Los Anonos	3
636	15/04/2024	Forestal			Caserío El Tabacal	2
637	21/02/2024	Forestal			Cerro La Campana, aldea El Paraíso	4
638	10/03/2024	No forestal			Comunidad El Trapichito	4
639	19/02/2024	No forestal			Condominio Sáfiro 2, Colinas del Norte El Fiscal	4
640	22/03/2024	No forestal			Finca Las Hormigas	2
641	2/04/2024	Forestal			Finca San Carlos	8
642	29/05/2024	No forestal			Finca San Carlos	4
643	25/02/2024	Forestal			Kilómetro 23 ingreso a Residencial Joya	6
644	19/02/2024	No forestal			Kilómetro 24.5 ruta Al Atlántico, aldea Azacualpilla	3
645	18/07/2023	Forestal			Kilómetro 25 carretera al Atlántico	0
646	25/03/2024	No forestal			Km 19 Finca Las Hormiga	1
647	29/03/2024	No forestal			Km 21 Finca Las Hormigas	1
648	22/04/2024	No forestal			Km 22 Ruta Al Atlántico	1
649	8/03/2024	Forestal			Km 26 CA-9 Norte, ruta al Atlántico	1
650	19/03/2024	No forestal			Km 27 y 28 ruta al Atlántico	1
651	10/03/2024	No forestal			Km 28 ruta al Atlántico CA-09	1
652	7/03/2024	No forestal			Km 28+800 CA 9	1
653	6/03/2024	Forestal			Km.28 ruta al Atlántico	20

654	4/03/2024	Forestal			Laguna Monja Blanca	2
655	15/03/2024	No forestal			Residencial Colinas del Norte	4
656	7/04/2024	No forestal			Residencial Joya	4
657	2/03/2024	No forestal			Residenciales Colinas II, El Fiscal	1
658	13/04/2024	No forestal		Petapa	Brisas de Gerona zona 8	2
659	23/05/2024	Forestal			Cañadas del Río	4
660	11/02/2024	Forestal			Frente a Escuela del Caserío El Cerro	1
661	8/02/2024	No forestal			Km 14.5 ruta a San Miguel Petapa Tomza Villa Hermosa	2
662	14/01/2024	Forestal			La Cerra	2
663	22/03/2024	Forestal			La Cerra	1
664	6/03/2024	No forestal			La Cerra callejón Galiz	1
665	22/04/2024	Forestal			La Cerra callejón Galiz	1
666	17/03/2024	No forestal			Villa Hermosa 2	1
667	1/04/2024	Forestal			San José del Golfo	Área de Precursores
668	25/03/2024	No forestal		Casco Urbano		2
669	12/04/2024	No forestal		Cerca del cementerio		2
670	4/02/2024	Forestal		Entrada a finca Estanzuela		3
671	3/04/2024	Forestal		Finca El Espinal		45
672	6/04/2024	No forestal		Finca El Espinal		4
673	9/04/2024	No forestal		Finca El Espinal		8
674	28/05/2024	Forestal		Finca Estanzuela		4
675	6/03/2024	Forestal		Finca Estanzuela		5
676	15/02/2024	Forestal		Finca Estanzuela colindante con finca Tizate		4
677	15/02/2024	Forestal		San José Pinula	Aldea Las Anonas	1
678	22/02/2024	No forestal			Aldea San Luis Letran	2
679	2/04/2024	Forestal			Aldea Santa Inés	2
680	23/02/2024	No forestal			Aldea Santa Rita	2
681	23/02/2024	No forestal			Aldea Santa Rita	2
682	22/02/2024	No forestal			Callejón Los Ovando	2
683	2/04/2024	Forestal			Cerro El Socorro	2
684	23/05/2024	Forestal			Cerro Ladino	1
685	19/03/2024	Forestal			Finca La Campana	3
686	19/04/2024	No forestal			Finca Las Mercedes	2
687	20/02/2024	Forestal			Finca Las Mercedes	3

688	21/03/2024	Forestal			Finca Santa Barbara	28
689	27/02/2024	Forestal			Peña Blanca	15
690	9/02/2024	Forestal			Ruta a finca San Inés aldea El Tular	1
691	4/03/2024	No forestal			San Luis Puerta Negra	1
692	10/03/2024	Forestal			Sector La Presa San Luis Puerta Negra	1
693	30/03/2024	Forestal			Aldea Suacite Sector 3	2
694	20/05/2024	No forestal			Brecha de Carranza	1
695	16/04/2024	Forestal			Cerro Candelaria zona 3	4
696	17/03/2024	Forestal			Colonia Cañadas	1
697	7/03/2024	No forestal			Comunidad de Montufar	3
698	19/02/2024	Forestal			Finca El Pilar	8
699	20/04/2024	Forestal			Finca Las Armonias	3
700	12/03/2024	Forestal			Kilómetro 29.5	2
701	24/03/2024	Forestal			Km 28 finca Las Minas	8
702	7/04/2024	Forestal			Km 45 aldea Montufar ruta a Pachalum	4
703	23/01/2024	Forestal			Km del 23 al 27.3 sector 1, aldea Lo de Mejia	0
704	26/03/2024	Forestal			Km. 33.5 saliendo del casco urbano	3
705	24/02/2024	No forestal			Lo de Carranza	6
706	27/03/2024	Forestal			Los Ciprés	2
707	2/06/2024	Forestal			Margaritas III	1
708	16/04/2024	Forestal			Segunda Brigada de Policía Militar	3
709	1/04/2024	Forestal			Aldea El Tizate	6
710	27/05/2024	Forestal			Aldea El Tizate	6
711	25/03/2024	No forestal			Aldea La Labor	2
712	29/02/2024	Forestal			Aldea Los Altares	2
713	5/03/2024	No forestal			Aldea Nueva Esperanza	2
714	20/01/2024	Forestal			Aldea Villas de San Pedro	0
715	13/03/2024	Forestal			Altos de Santa Maria	2
716	28/02/2024	Forestal			Cerro El Chalum Casco Urbano	6
717	22/03/2024	Forestal			Colonia de San Luis	4
718	16/03/2024	Forestal			Colonia La Leyenda	2
719	18/02/2024	No forestal			Colonia Villas	2
720	20/04/2024	No forestal			Finca Las Lomas	2
721	3/04/2024	No forestal			Finca San Ramón	3

722	14/04/2024	Forestal			Km 10.5 aldea La Laguneta	1
723	2/04/2024	Forestal			Km 11 finca San Ramón	2
724	4/06/2024	No forestal			Km 18 sector La Pastorela	3
725	20/03/2024	No forestal			Km 20 sector Las Piscinas	70
726	20/03/2024	Forestal			Km. 11.5 ruta hacia aldea Nueva Esperanza	2
727	8/05/2024	No forestal			San José Nacahuil	2
728	3/03/2024	No forestal			Sector 1 Altos de Santa María	2
729	6/02/2024	Forestal			Sector La Carbonera	3
730	15/03/2024	No forestal			Villas de San Pedro	6
731	21/03/2024	No forestal			Villas de San Pedro	4
732	7/03/2024	Forestal			Aldea Chillani	6
733	21/02/2024	Forestal			Aldea Chillani	14
734	27/02/2024	Forestal			Aldea Chillani	12
735	25/02/2024	Forestal			Aldea Vista Hermosa	1
736	13/03/2024	No forestal			Ciudad Jardín Sector 1	14
737	14/03/2024	No forestal			Finca Las Conchas	35
738	24/03/2024	Forestal			Km 19.2 carretera a Ciudad Quetzal	6
739	18/03/2024	No forestal			Km 22 mirador de Vista Hermosa	2
740	1/05/2024	No forestal			La Barranca	1
741	10/04/2024	No forestal			Aldea La Comunidad	2
742	14/02/2024	Forestal			Aldea La Comunidad	2
743	4/04/2024	Forestal			Aldea Labor Vieja sector 1	3
744	16/02/2024	Forestal			Aldea Pamocá	1
745	20/02/2024	Forestal			Caserío La Comunidad sector 1	1
746	24/03/2024	Forestal			Finca Agropecuaria Santa Isabel S A	35
747	28/04/2024	Forestal			Finca El Nido	2
748	5/04/2024	No forestal			Finca San Francisco	2
749	22/02/2024	Forestal			Finca Santa Isabel	10
750	8/05/2024	Forestal			Finca Santa Isabel o finca San Carlos	2
751	18/03/2024	Forestal			Finca Santa Isabel y finca Solís	7
752	12/02/2024	Forestal			Km 28 carretera que conduce de Ciudad Quetzal a San Raymundo	1
753	3/03/2024	Forestal			Aldea Canchón	30
754	11/03/2024	Forestal			Aldea El Canchón	4

755	24/03/2024	Forestal			Aldea El Canchón kilómetro 18.5 finca San Vicente	3
756	7/02/2024	No forestal			Aldea El Carmen	1
757	13/05/2024	Forestal			Barranco Buenos Aires 2	1
758	21/03/2024	Forestal			Finca Los Encinos	5
759	6/02/2024	Forestal			Frente al centro comercial Vía Pronto kilómetro 16.5 carretera al El Salvador	1
760	28/02/2024	No forestal			1 avenida, sector 2 El Sauce, zona 1, El Porvenir	1
761	22/02/2024	No forestal			1ra calle 3-31 zona 3, El Porvenir	1
762	14/04/2024	Forestal			4ta. avenida 4-51 zona 1 Residencial Bosques de Tulujá, del municipio de Villa Canales, Guatemala	1
763	30/01/2024	No forestal			7ma. calle final 1 avenida zona 4, El Cafetal II de Boca del Monte	2
764	29/03/2024	Forestal			Cantón Tecun	4
765	17/02/2024	Forestal			Carretera a Colmenas	5
766	22/02/2024	No forestal			Colonia El Recreo	1
767	3/06/2024	No forestal			Del km 28 ruta a Santa Elena Barillas	2
768	20/02/2024	No forestal			Escuela Rustria Chichimecas	1
769	29/03/2024	No forestal			Finca El Molino	5
770	31/03/2024	No forestal			Finca El Molino	2
771	1/03/2024	No forestal			Finca El Molino VAS Carretera a El Salvador	1
772	18/02/2024	No forestal			Finca El Pito	2
773	10/03/2024	Forestal			Finca San Agustín Las Maravillas	4
774	12/03/2024	Forestal			Finca San Agustín Las Maravillas	5
775	18/04/2024	Forestal			Finca San Agustín Las Maravillas	8
776	20/03/2024	Forestal			Finca San Agustín Las Maravillas	6
777	29/03/2024	Forestal			Finca San Agustín Las Maravillas	12
778	31/01/2024	Forestal			Finca San Agustín, carretera hacia aldea Boca del Monte	1
779	31/01/2024	Forestal			Km 11.5 carretera hacia aldea Boca del Monte, municipio de Villa Canales, Guatemala.	1

780	22/04/2024	Forestal			Km 19.5 finca San Agustín	6
781	10/05/2024	Forestal			Km 26.5 carretera a Santa Elena Barillas	4
782	11/03/2024	No forestal			Km 28 ruta a Santa Elena Barillas	2
783	26/02/2024	No forestal			Km 31 al 32 ruta a Santa Elena Barillas	2
784	19/03/2024	Forestal			Km 34+800 finca La Primavera	8
785	18/04/2024	Forestal			Km. 28 entrada Al Tapacún	2
786	13/03/2024	Forestal			La Cerra	5
787	20/01/2024	No forestal			La Cierrita, Los Llanos	0
788	28/02/2024	Forestal			Residencial Eucaliptos	2
789	28/03/2024	Forestal			Km 17.5 CA-9	2
790	4/05/2024	No forestal			10 calle 16-72 Planes del Frutal	1
791	25/02/2024	No forestal			3ra calle 1 avenida zona 2	6
792	15/02/2024	No forestal			45 calle 17-65, Prados de Monte María, zona 6	1
793	23/03/2024	Forestal			51 calle Lote 11 Castañas zona 11	2
794	17/02/2024	Forestal			Área Verde del Cerro frente a Colonia El Solano	2
795	17/02/2024	No forestal			Bulevar Reformadores a un costado de INTECAP y Colonia Alioto	1
796	16/03/2024	No forestal			Bulevar Reformadores zona 4	1
797	27/01/2024	No forestal			Campo de Catalina, km. 15.5 zona 6	1
798	26/03/2024	No forestal			Colinas de Monte María Sur	4
799	24/02/2024	No forestal			Colonia Enriqueta, zona 5	1
800	5/03/2024	Forestal			Colonia Panorámica	1
801	26/02/2024	Forestal			Final de la 3era. avenida 10ma. calle San José Villa Nueva zona 2	4
802	28/05/2024	No forestal			Final de La Colonia Terranova zona 6	2
803	11/04/2024	No forestal			Finca Terrazas	3
804	12/03/2024	No forestal			Hacienda Las Flores zona 2	4
805	19/02/2024	No forestal			Ingreso a Residenciales San Mateo, Linda Vista zona 4	2
806	29/03/2024	No forestal			Km 13.5 CA 9	1



807	11/02/2024	No forestal			Km 16.5 CA 9 ruta al Pacifico lote Baldío a la par de fábrica de block Monolit	1
808	22/02/2024	No forestal			Km 22.5 carretera Interamericana	2
809	5/02/2024	Forestal			Ladera entre Residenciales Llano Alto 1 y Colonia Candelaria zona 6	1
810	6/02/2024	Forestal			Ladera entre Residenciales Llano Alto 1 y Colonia Candelaria, zona 6	1
811	21/02/2024	Forestal			Manzana Z lote 53 El Mezquital zona 12 Villa Nueva	1
812	27/01/2024	No forestal			Puente Tubac, 1 calle 10 avenida zona 5	1
813	1/03/2024	No forestal			Residenciales Los Tanques zona 2	3
814	27/02/2024	No forestal			Residenciales Villas de San Mateo	1
815	10/03/2024	No forestal			Terreno Asilo Familia Nazareth	3
816	12/05/2024	No forestal			Villas de San Mateo zona 4	1
817	23/02/2024	Forestal			Caserío Patzalam	7
818	10/08/2023	Forestal			Aldea Chichiche	15
819	21/03/2024	Forestal			Aldea El Rancho	2
820	24/04/2024	No forestal			Aldea El Rancho	1
821	4/05/2024	Forestal			Aldea Xenaxicul	166
822	12/05/2024	No forestal			Caserío Calin	2
823	20/05/2024	Forestal			Caserío Las Minas	3
824	26/03/2024	Forestal			Caserío Petzal	1
825	1/01/2024	Forestal			Caserío Tucaná	1
826	24/03/2024	Forestal			Cementerio Municipal	1
827	7/04/2024	No forestal			Sector La Unión	3
828	2/03/2024	No forestal			Vertedero Municipal, aldea Chuikankab	1
829	11/03/2024	Forestal			Aldea Jolomtaj	60
830	14/03/2024	Forestal			Aldea Jolomtaj	160
831	8/05/2024	Forestal			Aldea Nuca	1450
832	25/03/2024	Forestal			Aldea San Jerónimo	60
833	9/05/2024	Forestal			Caserío Ajanchiblac	10
834	7/04/2024	Forestal			Finca San Rafael	23
835	4/03/2024	Forestal			Aldea Ixquiuc	2

836	7/05/2024	Forestal			Aldea Las Majadas	155
837	13/02/2024	No forestal			Aldea Las Manzanas	3
838	25/02/2024	Forestal			Aldea Las Manzanas	5
839	25/04/2024	No forestal			Aldea Sapojolaj	3
840	27/03/2024	Forestal			Aldea Talimoch	29
841	13/02/2024	No forestal			Cantón Cerro Grande	2
842	24/01/2024	No forestal			Cantón Cerro Grande	1
843	24/01/2024	Forestal			Cantón Cerro Grande	2
844	8/03/2024	Forestal			Cantón Cimiento Mixlaj	8
845	17/04/2024	Forestal			Cantón Cumbre La Botija	10
846	29/01/2024	Forestal			Cantón El Calvario	3
847	11/02/2024	Forestal			Cantón Hierba Buena Alta, aldea Las Manzanas	5
848	30/03/2024	Forestal			Cantón La Zeta	2
849	11/03/2024	Forestal			Cantón Loma Alta	1
850	11/02/2024	Forestal			Cantón Los Chulubes zona 4	1
851	13/02/2024	Forestal			Cantón Los Chulubes zona 4	1
852	9/01/2024	No forestal			Cantón Los Pescaditos zona 2	2
853	21/03/2024	Forestal			Cantón Siete Lagunas Magdalena	10
854	28/03/2024	No forestal			Cementerio General	1
855	29/03/2024	Forestal			Cerro Chacash	13
856	5/05/2024	Forestal			Cerro Picudo Mixlaj	2551
857	6/03/2024	Forestal			Comunidad El Cementerio	13
858	22/03/2024	Forestal			Escaputzi Chancol	3
859	25/03/2024	No forestal			Huiton Chiquito Chancol	6
860	25/03/2024	Forestal			Llanos de Tzajuala Tunima	120
861	8/01/2024	Forestal			Yerba Buena Alta, aldea Las Manzanas	15
862	7/05/2024	Forestal		Concepción	Caserío Yulwitz	1450
863	13/05/2024	Forestal		Cuilco	Aldea Guachipilín	25
864	10/05/2024	Forestal			Aldea Hoja Blanca	8
865	1/04/2024	Forestal			Aldea Posonicapa Chiquito	3
866	27/03/2024	Forestal			Aldea Posonicapa Chiquito	102
867	8/04/2024	Forestal			Caserío El Boquerón	65
868	31/03/2024	Forestal			Finca El Recreo	95
869	4/04/2024	Forestal		Huehuetenango	Aldea Chivacabe	8

870	11/02/2024	Forestal			Aldea Cambote, zona 11	1
871	8/05/2024	Forestal			Aldea Canabaj	3
872	1/04/2024	Forestal			Aldea Chimusinique	42
873	11/05/2024	Forestal			Aldea Chiquiliabaj	50
874	11/03/2024	Forestal			Aldea Los de Chávez	3
875	13/04/2024	Forestal			Aldea Los de Chávez	1
876	25/03/2024	Forestal			Aldea Los de Chávez	8
877	2/03/2024	Forestal			Aldea Los de Chávez	1
878	15/04/2024	Forestal			Aldea Ocubila	4
879	25/03/2024	Forestal			Aldea Ocubila	21
880	8/03/2024	Forestal			Aldea Piedras Negras	1
881	27/02/2024	No forestal			Aldea Piedras Negras	1
882	2/03/2024	Forestal			Aldea San Lorenzo	6
883	26/02/2024	Forestal			Aldea San Lorenzo	3
884	26/03/2024	Forestal			Aldea San Lorenzo	111
885	17/02/2024	Forestal			Aldea Terrero Alto	1
886	19/02/2024	Forestal			Aldea Tojocaz	2
887	20/02/2024	Forestal			Aldea Tojocaz	4
888	21/04/2024	Forestal			Aldea Tojocaz	2
889	22/04/2024	Forestal			Aldea Tojocaz	1
890	26/03/2024	Forestal			Aldea Tojotzale	62
891	7/02/2024	Forestal			Aldea Xinaxoj	30
892	1/03/2024	Forestal			Brasilia, zona 7	1
893	29/05/2024	Forestal			Cambote	3
894	2/05/2024	No forestal			Cambote zona 11	1
895	7/01/2024	No forestal			Cambote zona 11	1
896	20/02/2024	No forestal			Cantón San Sebastián zona 4	1
897	6/02/2024	No forestal			Cantón San Sebastián, zona 4	1
898	23/03/2024	Forestal			Caserío Canselaj	2
899	22/03/2024	Forestal			Caserío Canselaj	2
900	9/04/2024	Forestal			Caserío Río Negro	10
901	3/05/2024	Forestal			Caserío Tojespaque	8
902	4/02/2024	No forestal			Ciudad Victoria, Cambote zona 11	1
903	25/03/2024	Forestal			Colonia Alta Vista zona 3	1
904	15/02/2024	No forestal			El Cerrito, Jumaj zona 6	1
905	22/02/2024	No forestal			Escuela Federal zona 5	1

906	20/02/2024	Forestal			Las Lagunas zona 10	3
907	4/02/2024	Forestal			Los de Chávez	4
908	28/05/2024	Forestal			Periférico Norte	4
909	20/04/2024	Forestal			Periférico Norte	6
910	6/02/2024	No forestal			Sector 3, Cambote zona 11	1
911	21/02/2024	Forestal			Sector 3, Cambote zona 11 de Huehuetenango	1
912	22/02/2024	Forestal			Sector El Naranjo, aldea Chivacabe	35
913	10/03/2024	Forestal			Sector La Barranca Chimusinique zona 12	1
914	27/12/2023	Forestal			Terrero Alto zona 4	6
915	22/02/2024	Forestal			Zaculeu central	20
916	5/05/2024	Forestal			Zaculeu central zona 9	4
917	10/02/2024	Forestal			Zona 1	1
918	26/02/2024	Forestal			Zona 11	1
919	8/05/2024	Forestal			Zona 8	1
920	8/04/2024	Forestal			Aldea El Papal	32
921	26/04/2024	Forestal		Ixtlahuacán	Aldea El Polaja	53
922	6/05/2024	Forestal			Aldea Xacala	55
923	30/03/2024	Forestal			Aldea San Andrés Huista	85
924	31/03/2024	Forestal		Jacaltenango	Cementerio Municipal	2
925	10/05/2024	Forestal			Comunidades Namuxal y Shayonlaj	1
926	2/05/2024	Forestal			Yul Ha' Saj Ha'	35
927	14/03/2024	No forestal			Aldea San José Ixcunen	3
928	10/05/2024	Forestal		La democracia	Las Espuelas	65
929	29/02/2024	Forestal			Aldea Cicilar	4
930	6/06/2024	Forestal		La Libertad	Aldea Huicá	15
931	2/05/2024	Forestal			Ojo de Agua	10
932	22/02/2024	Forestal			Barrio El Cerro	1
933	2/03/2024	Forestal			Aldea Cacum	2
934	14/04/2024	No forestal			Aldea Cacum	27
935	4/03/2024	Forestal			Aldea Chocal	2
936	5/03/2024	Forestal		Malacatancito	Aldea Chocal	4
937	27/03/2024	Forestal			Aldea Cucal	16
938	24/04/2024	Forestal			Aldea La Cal	10
939	10/03/2024	Forestal			Aldea San Ramon	5
940	10/02/2024	Forestal			Aldea San Ramón	2

941	25/02/2024	No forestal			Aldea San Ramón	2
942	9/03/2024	Forestal			Aldea Sarchil	71
943	26/03/2024	Forestal			Caserío Pacante	21
944	23/04/2024	Forestal			Caserío Tuicican	8
945	24/05/2024	Forestal		Nentón	Aldea Chacula	20
946	3/06/2024	Forestal			Aldea El Quetzal 1	20
947	28/02/2024	No forestal			Aldea Santa Teresa	4
948	27/04/2024	Forestal			Comunidad de Buena Vista	371
949	1/05/2024	Forestal		San Antonio Huista	Bosque de Wipoj	1
950	30/03/2024	Forestal			Caserío Ixmal	18
951	4/05/2024	Forestal			Caserío Plan Grande	25
952	30/03/2024	Forestal		San Juan Atitán	Aldea Piktzal	12
953	28/03/2024	Forestal		San Juan Ixcoy	Aldea Canchichu	46
954	7/04/2024	Forestal			Aldea Cojcan	6
955	21/04/2024	Forestal			Piedras de Kaptzin	5
956	14/03/2024	Forestal		San Mateo Ixtatán	Aldea Bulej	27
957	27/03/2024	Forestal			Aldea Bulej	1392
958	27/03/2024	Forestal			Aldea Chexjoj	1392
959	14/03/2024	Forestal			Aldea Chivalason	72
960	11/02/2024	Forestal			Aldea La Meona	20
961	11/05/2024	Forestal			Aldea Llano Grande	221
962	28/04/2024	Forestal			Aldea Ocante	172
963	4/06/2024	Forestal			Aldea Pemlaq	55
964	27/03/2024	Forestal			Aldea Tiak Tak	415
965	12/05/2024	Forestal			Aldea Timacte	182
966	27/03/2024	Forestal			Aldea Xapper	129
967	28/02/2024	Forestal			Aldea Yaca	5
968	2/04/2024	Forestal			Aldea Yaluquel	200
969	27/03/2024	Forestal			Aldea Yaluquel	806
970	28/02/2024	Forestal			Aldea Yaluquel	5
971	8/03/2024	Forestal			Aldea Yaluquel I	645
972	8/03/2024	Forestal			Aldea Yaluquel II	35
973	9/03/2024	Forestal			Aldea Yaluquel III	48
974	28/04/2024	Forestal			Aldea Yolaquitac	98
975	11/04/2024	Forestal			Cantón Centro	25
976	11/05/2024	Forestal			Caserío Pelegua	421
977	11/02/2024	Forestal			Cerro Bobi	45

978	4/05/2024	Forestal			Laguna B'ekcha'	98
979	7/05/2024	Forestal			Laguna B'ekcha'	181
980	18/03/2024	Forestal			Llano Grande	47
981	8/03/2024	Forestal			Río Poblado Tiak Tak	145
982	19/04/2024	Forestal		San Miguel Acatan	Aldea Cheche	135
983	24/04/2024	Forestal			Aldea Cheche	105
984	7/05/2024	Forestal			Aldea Sticultaj	405
985	5/05/2024	Forestal			Aldea Yixpacte	8
986	25/03/2024	Forestal		San Rafael La Independencia	Aldea Achi	0
987	9/03/2024	Forestal			Aldea Cocolaj	15
988	13/03/2024	Forestal			Aldea Cocolaj	185
989	2/04/2024	Forestal			Aldea Ixcanac II	45
990	14/02/2024	Forestal			Aldea Ixcanac II	45
991	4/05/2024	Forestal			Aldea Ixtinajap	478
992	2/04/2024	Forestal			Aldea Villa Linda	74
993	7/05/2024	Forestal			Parque Regional Municipal Xeetaj	25
994	16/02/2024	Forestal		San Rafael Petzal	Cantón Centro	45
995	26/03/2024	Forestal			Cerro Twi Matx	18
996	21/04/2024	Forestal			El Oratorio	35
997	4/02/2024	Forestal		San Sebastián Huehuetenango	Aldea Chichicana	3
998	23/02/2024	Forestal			Aldea Piol	4
999	25/02/2024	Forestal			Aldea Quiajola	35
1000	6/03/2024	Forestal			Aldea Txe Joj	22
1001	2/03/2024	Forestal			Caserio Tuisquizal	4
1002	1/04/2024	Forestal		Santa Ana Huista	Cerro de Mampil	20
1003	4/03/2024	Forestal		Santa Barbara	Aldea Chicol	1
1004	5/05/2024	Forestal			Aldea Xoconilaj	4
1005	21/05/2024	Forestal			Caserio Xalgual	1
1006	31/03/2024	Forestal			Paraje Nueva Florida	35
1007	10/04/2024	Forestal		Santa Eulalia	Aldea Campamento	8
1008	22/02/2024	Forestal			Aldea Paykonob'	15
1009	20/03/2024	Forestal			Aldea Santa Alicia	92
1010	10/02/2024	Forestal			Cantón San Miguel	160
1011	28/03/2024	Forestal		Santiago Chimaltenango	Casco Urbano	9
1012	31/03/2024	Forestal			Casco Urbano	10
1013	9/05/2024	Forestal		Soloma	Aldea Becawitz	20
1014	28/04/2024	Forestal			Aldea Chuchjil	15

1015	25/03/2024	Forestal	Izabal		Aldea El Salitre	25
1016	27/02/2024	Forestal			Aldea Yincu	1
1017	11/04/2024	Forestal			Aldea Yulichan	36
1018	3/05/2024	Forestal			Aldea Yulwitz	368
1019	5/05/2024	Forestal			Área Protegida Covirey	342
1020	5/06/2024	Forestal			Caserío La Arrinconada	15
1021	4/03/2024	Forestal			Caserío Yin Conob	25
1022	4/03/2024	Forestal			Cumbre Chumakte'	91
1023	22/03/2024	Forestal			Parque Regional Municipal Covirey	2198
1024	14/04/2024	Forestal			Todos Santos Cuchumatán	Aldea El Rancho
1025	25/02/2024	Forestal		Santa Elena		4
1026	24/04/2024	Forestal		El Estor	Aldea Agua Caliente lote 9	9
1027	10/05/2024	Forestal			Aldea Chichipate	80
1028	15/05/2024	Forestal			Aldea El Mirador	95
1029	17/05/2024	Forestal			Aldea Las Pacayas	40
1030	27/04/2024	Forestal			Aldea Rubel Pec abajo	10
1031	26/05/2024	Forestal			Aldea Semanzana	200
1032	28/04/2024	Forestal			Aldea Semanzana	5
1033	23/04/2024	Forestal			Aldea Semuy	15
1034	27/04/2024	Forestal			Aldea Semuy	15
1035	11/04/2024	Forestal			Barrio Vista Hermosa	2
1036	26/05/2024	Forestal			Comunidad de Seacacar abajo	15
1037	20/05/2024	Forestal			Comunidad Nueva Jerusalén Paraxte	200
1038	3/04/2024	Forestal			Entre finca Privada Setal y Comunidad Las Nubes	100
1039	12/04/2024	No forestal			Finca La Cabaña	12
1040	24/03/2024	No forestal	Lote 9 área privada de CGN/PRONICO km 9		9	
1041	23/05/2024	Forestal	Livingston		Comunidad Río Frio	275
1042	4/06/2024	Forestal			Aldea Arenales	3
1043	16/05/2024	Forestal			Aldea Ciénegas	3
1044	15/05/2024	Forestal			Aldea El Aguacate	290
1045	6/06/2024	Forestal		Aldea La Cooperativa	2	
1046	3/04/2024	Forestal		Aldea La Esmeralda	8	
1047	30/04/2024	Forestal		Aldea Las Flores	15	
1048	13/05/2024	Forestal		Aldea Las Pacayas	11	
1049	5/05/2024	Forestal		Aldea Modesto Méndez	70	



1050	4/06/2024	Forestal			Aldea Nacimiento Moxela	8
1051	20/05/2024	Forestal			Aldea Nuevo Río Frio	41
1052	14/05/2024	No forestal			Aldea Paracaidistas	3
1053	17/05/2024	Forestal			Aldea Paracaidistas	20
1054	10/04/2024	Forestal			Calle Vidales	2
1055	19/05/2024	Forestal			Caserío Nueva Las Tortugas	40
1056	19/05/2024	Forestal			Caserío Nuevo Nacimiento El Arca	20
1057	26/04/2024	Forestal			Comunidad Dos Zapotillo	25
1058	2/05/2024	Forestal			Comunidad La Pita	391
1059	4/06/2024	Forestal			Lote 11 aldea San Antonio Sejá	3
1060	26/05/2024	Forestal			Sector Guitarras	60
1061	26/05/2024	Forestal			Sector Las Posas	15
1062	20/05/2024	Forestal			Sierra del Merendón	35
1063	4/04/2024	Forestal			Aldea Cocales	15
1064	11/05/2024	Forestal			Aldea El Jute	10
1065	13/05/2024	Forestal			Aldea Filo Mojanales	18
1066	19/03/2024	No forestal			Aldea La Palmilla	40
1067	22/03/2024	No forestal			Aldea La Palmilla	10
1068	26/03/2024	Forestal			Aldea La Palmilla	18
1069	29/04/2024	Forestal			Aldea La Palmilla Vega Grande	68
1070	29/04/2024	Forestal			Aldea La Pita	22
1071	19/05/2024	Forestal			Aldea Posa Josefina	220
1072	23/04/2024	No forestal			Aldea Puente Diez	2
1073	29/04/2024	Forestal			Aldea Río Blanco	240
1074	4/06/2024	Forestal			Aldea Trincheras	30
1075	20/05/2024	Forestal			Aldea Piedra Parada	15
1076	25/03/2024	No forestal			Caserío Planes de Quiriguá	1
1077	16/05/2024	Forestal			Cerro La Palmilla Vega Grande	35
1078	16/05/2024	Forestal			Cerro La Pita	22
1079	26/03/2024	Forestal			Cerro Manacal	10
1080	15/05/2024	Forestal			Finca El Guapinol km 229	9
1081	11/04/2024	Forestal			Finca Los Irayoles	35
1082	10/04/2024	Forestal			Finca Pontezuelo	10
1083	24/04/2024	No forestal			Km 215 CA-9 Norte	5
1084	7/04/2024	No forestal			La Loma	9
1085	23/04/2024	Forestal			Montaña de La Cascada	6

1086	26/03/2024	Forestal			Plan del Nanzal	35	
1087	26/03/2024	Forestal			Vertedero Municipal km 215 CA-9 Norte	1	
1088	21/04/2024	No forestal		Morales	Aldea Milla 7	3	
1089	2/04/2024	No forestal			Aldea Barranca	18	
1090	10/04/2024	Forestal			Aldea Benque El Amatillo	10	
1091	19/05/2024	Forestal			Aldea Cumbre	6	
1092	28/04/2024	Forestal			Aldea El Amatillo	4	
1093	6/04/2024	Forestal			Aldea El Rosario	7	
1094	13/05/2024	Forestal			Aldea Las Flores	4	
1095	30/05/2024	No forestal			Aldea Las Posas	12	
1096	14/05/2024	Forestal			Aldea Navajoa	13	
1097	2/04/2024	Forestal			Aldea Nueva Esperanza	10	
1098	7/04/2024	No forestal			Aldea Nuevo Edén	10	
1099	2/04/2024	No forestal			Aldea San Isidro El Choco	8	
1100	28/04/2024	Forestal			Aldea Sioux	2	
1101	3/04/2024	No forestal			Barrio Santa Bárbara	8	
1102	15/05/2024	Forestal			Finca Agroman	5	
1103	4/04/2024	Forestal			Sector de la pista de moto cross Barrio Santa Barbara	5	
1104	10/04/2024	No forestal			Puerto Barrios	Aeródromo	1
1105	25/05/2024	No forestal				Aldea Agua Caliente	7
1106	10/04/2024	Forestal		Cerro San Gil		3	
1107	1/04/2024	Forestal		Residenciales Caribbean Gardens		6	
1108	16/04/2024	Forestal		Jalapa	Jalapa	Volcán Jumay	11
1109	2/05/2024	Forestal				Aldea El Arenal	45
1110	6/05/2024	Forestal				Aldea el Tablón	1
1111	9/03/2024	Forestal				Aldea Río Blanco Arriba	45
1112	23/05/2024	Forestal				Aldea Río Blanco Arriba	100
1113	29/05/2024	Forestal				Aldea Río Blanco Arriba	35
1114	1/05/2024	Forestal				Aldea Salfate	10
1115	28/05/2024	No forestal				Aldea San Antonio La Noria	3
1116	7/04/2024	Forestal				Idea Sansayo	3
1117	7/05/2024	Forestal				Caserío El Guaje	80
1118	5/05/2024	Forestal				Caserío Las Tapias	80
1119	2/05/2024	Forestal	Caserío Las Tapias			7	
1120	4/02/2024	No forestal	Colonia 15 de febrero			100	

1121	9/03/2024	Forestal			Colonia 15 de febrero	1
1122	22/05/2024	Forestal			Colonia Laureles	3
1123	18/01/2024	Forestal			Ruta hacia aldea El Guaje	5
1124	24/01/2024	Forestal			Ruta hacia Llano Grande	3
1125	3/04/2024	No forestal			Sector calzada Justo Rufino Barrios	2
1126	27/01/2024	No forestal			Aldea Achiotes Jumay	1
1127	8/02/2024	Forestal			Aldea Altupe	8
1128	22/05/2024	Forestal			Aldea Cebollines	10
1129	21/04/2024	Forestal			Aldea El Arenal	40
1130	25/03/2024	Forestal			Aldea El Chaguite	6
1131	16/04/2024	No forestal			Aldea El Divisadero	3
1132	29/04/2024	Forestal			Aldea El Divisadero	4
1133	27/03/2024	Forestal			Aldea El Divisadero	4
1134	23/05/2024	Forestal			Aldea El Maestrillo	12
1135	27/03/2024	Forestal			Aldea La Puente	10
1136	11/03/2024	Forestal			Aldea Llano la Puerta	1
1137	21/05/2024	Forestal			Aldea Llano la Puerta	1
1138	30/03/2024	Forestal			Aldea Loma de Enmedio	1
1139	18/05/2024	Forestal			Aldea Los Tablones	2
1140	14/04/2024	Forestal			Aldea Maestrillo	30
1141	12/03/2024	Forestal			Aldea Mal Paso	2
1142	16/04/2024	Forestal			Aldea Pata Galana	40
1143	30/05/2024	Forestal			Aldea Quebraditas	25
1144	30/03/2024	Forestal			Aldea Río Blanco Abajo	20
1145	22/03/2024	Forestal			Aldea Río Blanco Arriba	50
1146	5/05/2024	Forestal			Aldea Salfate	0
1147	10/04/2024	Forestal			Aldea Salfate	6
1148	13/04/2024	Forestal			Aldea Salfate	4
1149	17/02/2024	Forestal			Aldea Salfate	20
1150	7/03/2024	Forestal			Aldea San Josi	13
1151	13/03/2024	Forestal			Aldea San Lorenzo	10
1152	28/05/2024	Forestal			Aldea San Miguel Mojón	10
1153	4/03/2024	Forestal			Aldea Sansayo	6
1154	6/04/2024	No forestal			Barrio Llano Grande	3
1155	21/12/2023	No forestal			Calzada Justo Rufino Barrios, zona 7	1
1156	20/02/2024	Forestal			Camino a Sansayo	8

1157	12/02/2024	Forestal			Camino hacia aldea El Divisadero	11
1158	17/02/2024	Forestal			Camino hacia aldea El Divisadero	11
1159	22/04/2024	Forestal			Camino hacia aldea el Divisadero	4
1160	20/02/2024	Forestal			Camino hacia caserío Las Joyitas y aldea el Chaguite	8
1161	21/11/2023	Forestal			Carretera a la aldea El Maestrillo	2
1162	3/06/2024	Forestal			Caserío Cebollines	10
1163	16/03/2024	Forestal			Caserío Cerro de Alcoba	45
1164	12/03/2024	Forestal			Caserío Cerro de Alcoba	20
1165	24/05/2024	Forestal			Caserío Cerro de Alcoba	10
1166	1/03/2024	Forestal			Caserío El Roblar	25
1167	11/03/2024	No forestal			Caserío El Terrero	1
1168	20/03/2024	Forestal			Caserío Joya Grande	3
1169	28/04/2024	Forestal			Caserío La Cañada	9
1170	27/04/2024	Forestal			Caserío La Joya de los Cedros	25
1171	29/02/2024	Forestal			Caserío La Puerta, aldea Divisadero	6
1172	24/05/2024	Forestal			Caserío Las Crucitas	5
1173	4/05/2024	Forestal			Caserío Las Tapias	10
1174	6/05/2024	Forestal			Caserío Los Cebollines	3
1175	27/04/2024	Forestal			Caserío Los Yanes	15
1176	8/04/2024	Forestal			Caserío Pata Galana	22
1177	15/05/2024	Forestal			Cerro de Alcoba	1
1178	26/02/2024	Forestal			Cerro de Alcoba	8
1179	28/12/2023	Forestal			Colonia Las Marias, Jalapa.	1
1180	15/04/2024	No forestal			Colonia Los Pinos	6
1181	20/03/2024	No forestal			Colonia Villa Hermosa	1
1182	1/04/2024	Forestal			Cruce El Guaje	8
1183	22/02/2024	Forestal			Finca El Coyote	20
1184	24/02/2024	Forestal			Finca El Coyote	10
1185	30/04/2024	Forestal			Finca Las delicias	130
1186	4/04/2024	Forestal			Ingenio aldea Santa Elena	3
1187	1/04/2024	Forestal			Ingenio de Ayarza	110
1188	30/03/2024	Forestal			Ingenio de Ayarza	50
1189	21/03/2024	Forestal			Puente Las Guzmán	1

1190	11/01/2024	No forestal			Residenciales Valle Bello, zona 7	1
1191	3/01/2024	No forestal			Residenciales Villas de Santiago, zona 2,	1
1192	2/02/2024	Forestal			Ruta hacia aldea Salfate	6
1193	12/01/2024	Forestal			Ruta hacia El Divisadero	3
1194	17/01/2024	Forestal			Ruta hacia El Divisadero	3
1195	22/03/2024	Forestal			Terreno de Asociación de Ganaderos	3
1196	3/05/2024	Forestal			Volcán Jumay	8
1197	9/04/2024	Forestal			Volcán Jumay	8
1198	6/05/2024	Forestal			Volcán Jumay	3
1199	26/04/2024	Forestal			Aldea Pino Dulce	4
1200	8/03/2024	Forestal			Aldea Soledad	20
1201	1/04/2024	Forestal			Aldea Soledad Grande	44
1202	16/04/2024	Forestal			Aldea Soledad Grande	30
1203	14/04/2024	No forestal			Caserío San Cristóbal	6
1204	15/05/2024	Forestal			Km. 141 carretera Mataquescuintla	8
1205	28/03/2024	Forestal			Aldea La Provincia	7
1206	28/01/2024	No forestal			Aldea Las Palmas	10
1207	2/05/2024	No forestal			Aldea Morazán	7
1208	6/01/2024	Forestal			Aldea San Antonio	2
1209	16/03/2024	Forestal			Caserío El Carmen	3
1210	16/02/2024	No forestal			Caserío La Recta	10
1211	3/02/2024	No forestal			Caserío Los Izotes, aldea San Antonio	10
1212	6/03/2024	No forestal			Paso de Las Lleguas	2
1213	11/02/2024	Forestal			Aldea Matazano	20
1214	23/04/2024	Forestal			Caserío Las Brisas	4
1215	21/03/2024	Forestal			Finca El Manzanillo	80
1216	13/03/2024	Forestal			Aldea Culima	1
1217	3/03/2024	Forestal			Aldea El Camarón	10
1218	27/03/2024	Forestal			Aldea El Pelillal	10
1219	22/03/2024	Forestal			Aldea el Peres Zapote	16
1220	23/03/2024	Forestal			Aldea Los Amates	50
1221	24/03/2024	Forestal			Aldea Palo Blanco	10
1222	15/04/2024	Forestal			Aldea Pelillal	10
1223	2/04/2024	Forestal			Colonia El Ángel B. El llano	2

1224	11/04/2024	Forestal		San Manuel Chaparrón	Aldea Pedernal	50
1225	26/02/2024	Forestal			Astillero Municipal, periferia urbana	4
1226	28/04/2024	Forestal			Finca El Guineo	9
1227	15/03/2024	Forestal		San Pedro Pinula	Aldea El Maestrio	2
1228	14/05/2024	Forestal			Aldea Nueva	35
1229	10/05/2024	Forestal			Aldea Platanarsito	10
1230	14/03/2024	Forestal			Ciénaga del Cacao	45
1231	8/04/2024	Forestal			Plan de La Cruz	20
1232	13/05/2024	Forestal			Aldea Ciénega del Cacao	6
1233	19/02/2024	Forestal			Aldea Dos Cruces Pinalón	5
1234	15/04/2024	No forestal			Aldea El Aguacate	4
1235	23/03/2024	No forestal			Aldea El Aguacate	1
1236	6/05/2024	Forestal			Aldea El Zapote	10
1237	9/05/2024	Forestal			Aldea El Zapote	6
1238	18/03/2024	Forestal			Aldea El Zapote	37
1239	18/04/2024	Forestal			Aldea El Zunzo	10
1240	13/03/2024	Forestal			Aldea Güisiltepeque	25
1241	13/05/2024	Forestal			Aldea Hierba Buena	30
1242	12/03/2024	Forestal			Aldea Los Riscos	4
1243	14/05/2024	Forestal			Aldea Montañita de La Virgen	15
1244	18/03/2024	Forestal			Aldea Pie de la Cuesta	6
1245	8/03/2024	Forestal			Aldea Piedras Negras	20
1246	1/04/2024	Forestal			Aldea Río Blanco	10
1247	20/04/2024	No forestal			Aldea Santo Domingo	7
1248	1/04/2024	Forestal			Aldea Tobon	800
1249	9/03/2024	Forestal			Aldea Zunzo	15
1250	11/02/2024	Forestal			Caserío Río Blanco	3
1251	25/04/2024	Forestal			Cerro el Perico	30
1252	8/04/2024	Forestal			El Cujal	30
1253	6/05/2024	Forestal			El Pinal, Mojón	20
1254	29/03/2024	Forestal		Finca El Durazno	4	
1255	20/05/2024	Forestal		Finca El Norte	30	
1256	1/04/2024	Forestal		Jutiapa	Agua Blanca	Aldea el Quequesque
1257	21/03/2024	Forestal	Aldea Las Tunaz Volcán Ixtepeque		1	
1258	16/02/2024	Forestal	Asunción Mita	Aldea Cerro Blanco	1	

1259	7/02/2024	Forestal			Aldea El Pretil, Volcán Las Víboras	1
1260	7/02/2024	Forestal			Aldea San Matias, Tiucal	30
1261	5/03/2024	No forestal			Aldea Tiucal	1
1262	30/03/2024	Forestal			Finca Mongoy Volcán Las Víboras	4
1263	8/02/2024	No forestal			Finca Mongoy, Volcán Las Víboras	1
1264	2/05/2024	Forestal			Aldea El Pretil La Laguna	10
1265	13/04/2024	Forestal			Aldea San Cristóbal Frontera	9
1266	9/02/2024	Forestal			Caserío Las Quesadillas, aldea El Pretil	39
1267	13/04/2024	Forestal			Comunidad La Polvorosa	10
1268	4/02/2024	Forestal		Atescatempa	Los Arenales	2
1269	3/02/2024	No forestal			Pueblo Viejo	2
1270	3/03/2024	Forestal			Volcán Chingo, aldea Contepeque	5
1271	6/02/2024	No forestal			Volcán Las Víboras	10
1272	29/01/2024	No forestal			Volcán Las Víboras	5
1273	8/03/2024	Forestal		El Progreso	Aldea El Ovejero	5
1274	8/03/2024	No forestal			Aldea Laguna de Retana	3
1275	14/03/2024	Forestal		Jalapa	Caserío María Isabel	10
1276	18/02/2024	No forestal		Jalpatagua	Kilómetro 121, frontera Valle Nuevo	2
1277	25/02/2024	No forestal			Km. 129. frontera Valle Nuevo	4
1278	30/01/2024	No forestal			Aldea Cerro Gordo	2
1279	25/04/2024	Forestal			Aldea Cielo Azul	10
1280	12/05/2024	No forestal			Aldea El Chiltepe	2
1281	6/02/2024	No forestal			Aldea Las Tunas	1
1282	12/02/2024	No forestal			Calle 6 de septiembre	1
1283	10/04/2024	Forestal			Caserío Quebrada de Agua	8
1284	22/04/2024	Forestal		Jutiapa	Caserío Tasheca	18
1285	12/04/2024	Forestal			Cerro Caracol	40
1286	14/02/2024	No forestal			Cerro La Bandera	1
1287	25/04/2024	No forestal			Cerro La Bandera	6
1288	25/04/2024	Forestal			Cerro La Pastoria	50
1289	10/04/2024	Forestal			Cerro Tاهual	10
1290	21/03/2024	Forestal			Volcán Amaya	5
1291	25/04/2024	Forestal			Volcán Las Víboras	10
1292	31/01/2024	Forestal		Moyuta	Aldea El Toro	90



1293	1/02/2024	Forestal			Aldea Garrobitos	14		
1294	23/04/2024	Forestal			Moyuta	60		
1295	6/04/2024	Forestal			Pasaco	Aldea El Astillero	10	
1296	12/04/2024	Forestal				Aldea La Sincuya	15	
1297	25/03/2024	Forestal				Aldea Mesetas	5	
1298	14/04/2024	Forestal				Aldea Vista Hermosa	3	
1299	21/02/2024	Forestal				La Montaña, aldea Astillero	5	
1300	11/04/2024	No forestal				Quesada	Aldea La Pava	20
1301	16/04/2024	Forestal			Aldea La Pava		10	
1302	1/03/2024	No forestal			Aldea La Brea		4	
1303	13/04/2024	Forestal			Aldea San Fernando		4	
1304	14/02/2024	No forestal			San José Acatempa	La Conora	8	
1305	14/05/2024	Forestal			Santa Catarina Mita	Aldea Horcones	5	
1306	2/04/2024	Forestal				Aldea Carbonera Volcán Suchitán	5	
1307	21/01/2024	Forestal				Aldea Los Horcones	9	
1308	19/03/2024	No forestal				Aldea San Vicente	13	
1309	28/03/2024	Forestal				Lomo del Garrobo	20	
1310	26/03/2024	Forestal				Volcán Suchitán	30	
1311	22/02/2024	No forestal			Petén	Dolores	Aldea Los Arroyos	2
1312	22/04/2024	Forestal					Arroyos Viejos	22
1313	25/04/2024	Forestal					Arroyos Viejos 2	23
1314	18/05/2024	Forestal					Barrio Ixobel	19
1315	24/03/2024	No forestal					Barrio los Pinos	6
1316	10/04/2024	Forestal					Caserío El Naranjon	90
1317	11/04/2024	Forestal					Caserío el SOS	188
1318	23/02/2024	Forestal					Caserío Francisco Sagastume	2
1319	17/04/2024	Forestal					Cercanía Sagrado Corazón	22
1320	1/04/2024	Forestal	Los Arroyos	20				
1321	23/05/2024	Forestal	Naranjon 3	22				
1322	8/05/2024	Forestal	PRM Saculha	22				
1323	26/05/2024	Forestal	Puesto Las Posas	23				
1324	27/05/2024	Forestal	Puesto Las Posas Milpa	21				
1325	12/02/2024	No forestal	Reserva de Biosfera Montañas Mayas Chiquibul	1				
1326	10/05/2024	Forestal	Sagrado Corazón 2	22				
1327	14/05/2024	Forestal	San Marcos	22				

1328	18/05/2024	Forestal		El Chal	Valle La Esmeralda	45
1329	23/05/2024	Forestal			Valle La Esmeralda	23
1330	21/04/2024	Forestal			Caserío Nacimiento Oriental	15
1331	8/05/2024	Forestal			Caserío Poxte	40
1332	16/04/2024	Forestal			Caserío Poxte I	70
1333	1/05/2024	Forestal			Entre San Francisco	22
1334	6/05/2024	Forestal			San Rafael	35
1335	29/05/2024	No forestal			Santa Cruz	25
1336	31/05/2024	Forestal		Flores	A un costado del restaurante Katok	328
1337	26/03/2024	Forestal			Aldea El Caoba	52
1338	24/05/2024	Forestal			Aldea El Capulinar	40
1339	19/03/2024	Forestal			Aldea Macanche	1
1340	23/04/2024	Forestal			Aldea Paxcamán	2
1341	1/05/2024	Forestal			Aldea Purucila	205
1342	25/03/2024	Forestal			Barrio El Calcetín	1
1343	29/03/2024	Forestal			Barrio Valle Verde	2
1344	2/04/2024	Forestal			Boray	6
1345	7/05/2024	Forestal			Brecha Albor / PNT	25
1346	23/04/2024	Forestal			Colonia La Primavera	1
1347	23/04/2024	Forestal			Colonia La Primavera	1
1348	20/05/2024	Forestal			El Caoba	1
1349	30/05/2024	Forestal			El Caoba 2	45
1350	5/05/2024	Forestal			El Duende PNT	1
1351	9/05/2024	No forestal			El Zapote	3
1352	5/06/2024	Forestal			Finca Candelaria	135
1353	6/06/2024	Forestal			Finca Flor Negra	104
1354	5/06/2024	Forestal			Finca Santa Clara	354
1355	4/06/2024	Forestal			Frente a CA Norte	1
1356	6/06/2024	Forestal			Granja de la U	104
1357	10/04/2024	No forestal			Limite Sur Oeste Sector Viñas	25
1358	10/04/2024	Forestal			Parque Nacional Yaxha	10
1359	4/06/2024	Forestal			Parque Natural Ixpanjajul	160
1360	3/06/2024	Forestal			Ruta Purucila	2
1361	31/05/2024	Forestal	San Miguel	2		
1362	21/04/2024	Forestal	Sector El Caoba	47		
1363	23/04/2024	Forestal	Tikal sector	3		

1364	3/06/2024	Forestal			Uaxactun	300
1365	6/06/2024	No forestal			Uaxactun 2	18
1366	6/06/2024	Forestal			Uaxactun 3	7
1367	17/05/2024	Forestal			Valle del Sol	3
1368	21/05/2024	Forestal			Valle del Sol	2
1369	27/04/2024	Forestal			Zocotzal	204
1370	27/04/2024	Forestal			Zocotzal 2	15
1371	19/04/2024	Forestal			Zum-Límite Yaxchá	6
1372	22/05/2024	Forestal			Área Centro Campesino	15
1373	25/03/2024	No forestal			Barrio Los Cerritos	1
1374	25/04/2024	Forestal			Caimán 11	117
1375	25/04/2024	Forestal			Caimán 12	84
1376	2/05/2024	Forestal			Caimán 13	8
1377	4/05/2024	Forestal			Caimán 14	25
1378	4/05/2024	Forestal			Caimán 15	186
1379	6/05/2024	Forestal			Caimán 16	155
1380	2/04/2024	Forestal			Caimán 3 PNSL	84
1381	10/04/2024	Forestal			Caimán 4	90
1382	10/04/2024	Forestal			Caimán 5	38
1383	10/04/2024	Forestal			Caimán 6	250
1384	10/04/2024	No forestal			Caimán 7	69
1385	15/04/2024	No forestal			Caimán 8	34
1386	15/04/2024	Forestal		La Libertad	Caimán 9	109
1387	4/06/2024	Forestal			COI Guayacán Sierra	149
1388	22/03/2024	No forestal			Cruce a La Esperanza	0
1389	31/03/2024	Forestal			El Caimán 1	32
1390	31/03/2024	Forestal			El Caimán 2 PNSL	51
1391	18/04/2024	Forestal			El Ceibo	33
1392	31/03/2024	Forestal			El Naranjito PNSL	40
1393	7/05/2024	Forestal			El Rastro	8
1394	10/04/2024	Forestal			Fajardo	125
1395	5/05/2024	Forestal			Fajardo 1	50
1396	8/05/2024	Forestal			Fajardo 2	50
1397	2/05/2024	Forestal			Finca María Ernestina	2
1398	8/05/2024	Forestal			Guayacán	51
1399	27/03/2024	Forestal			Guayacán 1	0
1400	27/03/2024	Forestal			Guayacán 2	35

1401	2/04/2024	Forestal			Guayacán 3 PNSL	66
1402	2/04/2024	Forestal			Guayacán 4 PNSL	77
1403	10/04/2024	Forestal			Guayacán 5	95
1404	24/04/2024	Forestal			Guayacán 6	130
1405	11/05/2024	Forestal			Guayacán 7	64
1406	24/03/2024	Forestal			Guayacán 8	551
1407	2/05/2024	Forestal			La Cuevona	10
1408	11/04/2024	Forestal			La Revancha	165
1409	15/04/2024	Forestal			La Revancha 2	81
1410	10/05/2024	Forestal			La Revancha 7	60
1411	31/03/2024	Forestal			Macabilerero 1	45
1412	31/03/2024	Forestal			Macabilerero 2	50
1413	31/03/2024	Forestal			Macabilerero 3	28
1414	7/04/2024	Forestal			Macabilerero 4 PNSL	21
1415	2/04/2024	Forestal			Macabilerero 5 PNSL	90
1416	15/04/2024	Forestal			Macabilerero 6	57
1417	24/04/2024	Forestal			Macabilerero 7	31
1418	10/04/2024	Forestal			Naranjito 1	58
1419	3/05/2024	Forestal			Naranjito 10	100
1420	3/05/2024	Forestal			Naranjito 11	100
1421	29/05/2024	Forestal			Naranjito 13	241
1422	29/05/2024	Forestal			Naranjito 14	187
1423	30/05/2024	Forestal			Naranjito 15	51
1424	30/05/2024	Forestal			Naranjito 16	16
1425	24/04/2024	Forestal			Naranjito 17	168
1426	10/04/2024	Forestal			Naranjito 2	21
1427	10/04/2024	Forestal			Naranjito 3	220
1428	10/04/2024	Forestal			Naranjito 4	15
1429	10/04/2024	Forestal			Naranjito 5	12
1430	10/04/2024	Forestal			Naranjito 6	6
1431	11/04/2024	Forestal			Naranjito 7	64
1432	17/04/2024	Forestal			Naranjito 8	14
1433	24/04/2024	Forestal			Naranjito 9	72
1434	26/03/2024	Forestal			Nueva Lotificación	2
1435	5/06/2024	Forestal			Piedras Negras	2689
1436	4/06/2024	Forestal			Pocitos PNSL	1702
1437	24/04/2024	Forestal			Revancha 3	75

1438	24/04/2024	Forestal			Revancha 4	117
1439	25/04/2024	Forestal			Revancha 5	130
1440	26/04/2024	Forestal			Revancha 6	27
1441	27/03/2024	Forestal			San Francisco 1	40
1442	26/04/2024	Forestal			San Francisco 10	33
1443	1/05/2024	Forestal			San Francisco 11	30
1444	1/05/2024	Forestal			San Francisco 12	92
1445	3/05/2024	Forestal			San Francisco 13	20
1446	4/05/2024	Forestal			San Francisco 14	27
1447	11/05/2024	Forestal			San Francisco 15	47
1448	12/05/2024	Forestal			San Francisco 16	142
1449	6/06/2024	Forestal			San Francisco 17	57
1450	6/06/2024	Forestal			San Francisco 18	155
1451	27/03/2024	Forestal			San Francisco 2	30
1452	27/03/2024	Forestal			San Francisco 3	38
1453	27/03/2024	Forestal			San Francisco 4	42
1454	2/04/2024	Forestal			San Francisco 5 PNSL	22
1455	3/04/2024	Forestal			San Francisco 6 PNSL	75
1456	11/04/2024	Forestal			San Francisco 7	39
1457	15/04/2024	Forestal			San Francisco 8	22
1458	24/04/2024	Forestal			San Francisco 9	168
1459	20/04/2024	Forestal			Santa Rita	1
1460	23/04/2024	Forestal			Sector Caimán 10	113
1461	11/04/2024	Forestal			UMI	287
1462	26/04/2024	Forestal			UMI 2	35
1463	9/05/2024	Forestal			Yaxchilan 2	502
1464	4/06/2024	Forestal			Yaxchilán 3	693
1465	10/04/2024	Forestal			Argueta 1	296
1466	10/04/2024	Forestal			Argueta 2	18
1467	27/05/2024	Forestal			Casco urbano	1
1468	26/03/2024	No forestal			Caserío Palestina	3
1469	10/04/2024	No forestal			Centro Campesino	120
1470	5/06/2024	Forestal			Centro Campesino 2	188
1471	17/04/2024	Forestal			Centro Campesino 2	188
1472	19/04/2024	Forestal			Cojimba	54
1473	9/04/2024	Forestal			El Pucte	4
1474	23/04/2024	Forestal			El Pucte 2	100

1475	25/04/2024	Forestal			El Pucte 3	75
1476	9/04/2024	Forestal			Finca Lomas del Norte	8
1477	3/06/2024	Forestal			La Cogimba 4	7
1478	4/05/2024	Forestal			La Cojimba	400
1479	29/05/2024	Forestal			La Cojimba 3	3
1480	27/05/2024	Forestal			Laguna Lacandona	414
1481	31/05/2024	Forestal			Laguna Lacandona 2	57
1482	23/05/2024	Forestal			Naranjito 12	71
1483	10/05/2024	No forestal			Pucte 5	39
1484	10/05/2024	No forestal			Pucte 6	42
1485	14/05/2024	Forestal			Sur del Pucté	50
1486	22/04/2024	Forestal			Yaxchilan Río	73
1487	6/06/2024	Forestal			La Pista	42
1488	5/06/2024	Forestal		Melchor de Mencos	Sitio Arqueológico El Perdido	39
1489	30/05/2024	Forestal			Yaloch	30
1490	6/06/2024	Forestal			Yaloch 2	25
1491	8/03/2024	Forestal			Barrio El Rastro	2
1492	7/05/2024	Forestal			Caserio El Achotal	44
1493	17/05/2024	Forestal			Achiotal	5
1494	6/05/2024	Forestal			Achiotal 1	22
1495	6/05/2024	Forestal			Achiotal 2	22
1496	14/05/2024	Forestal			Achiotalito	5
1497	10/05/2024	Forestal			Arroyos Viejos 3	5
1498	10/05/2024	Forestal			Arroyos Viejos 4	5
1499	12/05/2024	Forestal			Barrio El Porvenir	5
1500	27/03/2024	Forestal			Barrio Entrecerros	2
1501	8/03/2024	Forestal		Poptún	Barrio Ixobel	1
1502	8/05/2024	Forestal			Barrio Ixobel	1
1503	18/03/2024	No forestal			Barrio Ixobel	0
1504	30/05/2024	No forestal			Barrio Ixobel	4
1505	7/04/2024	Forestal			Barrio Jonüwitz	1
1506	15/04/2024	Forestal			Barrio La Muralla	2
1507	7/03/2024	Forestal			Barrio Nuevo	6
1508	20/04/2024	No forestal			Carretera CA-13 Norte	15
1509	18/05/2024	Forestal			Caserío Buenos Aires	5
1510	30/05/2024	No forestal			Caserío Canchacan	30
1511	22/05/2024	Forestal			Caserío El Triunfo	7

1512	25/04/2024	Forestal			Caserío Francisco Sagastume 2	30
1513	19/04/2024	Forestal			Caserío Sabaneta Tanjoc	4
1514	25/03/2024	Forestal			Caserío Sabaneta Tanjoc	104
1515	21/05/2024	Forestal			Caserío San Miguel	5
1516	8/03/2024	Forestal			Cerro Cangrejo	4
1517	8/03/2024	Forestal			Cerro Cangrejo finca San Pedro	4
1518	15/03/2024	No forestal			Cerro La Bruja	2
1519	8/05/2024	Forestal			Cerro Lindo RVS Machaquila	10
1520	11/04/2024	Forestal			Champas Quemadas	22
1521	19/05/2024	Forestal			Chapayal	2
1522	25/03/2024	Forestal			Colonia Guayacán	2
1523	25/05/2024	Forestal			Comunidad Cerro Lindo RBVSM	5
1524	9/04/2024	Forestal			Cooperativa Cachoc	35
1525	31/05/2024	Forestal			Cooperativa Tanhoc	40
1526	1/05/2024	Forestal			Corralpec 2 RVS Machaquila	8
1527	1/05/2024	Forestal			Corralpec RVS Machaquila	8
1528	8/05/2024	Forestal			El Achiotalito	30
1529	7/06/2024	Forestal			El Barillal	15
1530	14/05/2024	Forestal			El Barillal 2	18
1531	4/05/2024	Forestal			El Chapayal	60
1532	17/05/2024	Forestal			El Espolón	18
1533	5/06/2024	Forestal			El Espolón finca	18
1534	13/03/2024	Forestal			Finca La Calera	3
1535	30/03/2024	Forestal			Finca Poza Azul	2
1536	2/05/2024	Forestal			Finca San Pedro	178
1537	21/05/2024	Forestal			Ixobel carretera	1
1538	6/05/2024	Forestal			La Peluda	5
1539	10/05/2024	No forestal			La Peluda 2	7
1540	16/05/2024	Forestal			Las Canoas 2	7
1541	7/06/2024	Forestal			Las Cuevas Ixobel	3
1542	18/05/2024	Forestal			Las Lajas	3
1543	12/05/2024	Forestal			Manos Ayudadoras	20
1544	4/05/2024	Forestal			Naranjon 2	30
1545	4/06/2024	Forestal			Norte de Las Lajas	3
1546	25/04/2024	Forestal			Parcelamiento Corazón de Jesús caserío Sabanta	3

1547	24/05/2024	Forestal			Parcelamiento Cuevas del Porvenir	3
1548	16/05/2024	Forestal			Parcelamiento el Murciélago	9
1549	6/05/2024	No forestal			San Agustín	5
1550	7/05/2024	Forestal			San Miguel	15
1551	4/05/2024	Forestal			San Pedro Brigada	178
1552	18/05/2024	Forestal			Santa Cruz	50
1553	3/05/2024	Forestal			Secacao	3
1554	14/05/2024	Forestal			Sector San Agustín	5
1555	10/04/2024	Forestal			3 Naciones 2	32
1556	26/04/2024	Forestal			3 Naciones 3	195
1557	8/05/2024	Forestal			3 Naciones 4	362
1558	1/04/2024	No forestal			3 Naciones PNLT	612
1559	8/05/2024	Forestal			Afisap	1163
1560	3/06/2024	Forestal			Afisap 2	1283
1561	3/06/2024	Forestal			Afisap 3	1283
1562	29/05/2024	Forestal			Afisap Paso Caballos	78
1563	25/04/2024	Forestal			Arroyo Candelaria	140
1564	2/05/2024	Forestal			Arroyo Chocop	1134
1565	29/03/2024	No forestal			Barrio Tikal	2
1566	21/03/2024	Forestal			Barrio Tzimin Tun	3
1567	11/04/2024	Forestal			Botado Paxban 2	12
1568	6/05/2024	Forestal			Botado Paxban 3	16
1569	1/04/2024	Forestal			Botado Paxbán PNLT	40
1570	2/05/2024	Forestal			Brecha del Tractor PNLT	1320
1571	21/03/2024	No forestal			Calle ruta hacia San Antonio	4
1572	21/03/2024	Forestal			Calle ruta hacia San Antonio	5
1573	11/05/2024	No forestal			Camino al Huyul	39
1574	7/05/2024	Forestal			Camino al Virgo	6
1575	6/05/2024	Forestal			Canasta 3	119
1576	22/05/2024	Forestal			Canasta 5	119
1577	27/03/2024	Forestal			Candelaria PNLT	3216
1578	3/05/2024	Forestal			Candelaria ZUM	663
1579	4/05/2024	Forestal			Carabantes-San Miguel	500
1580	7/05/2024	Forestal			Chapayal	470
1581	22/03/2024	Forestal			Chocop	730
1582	5/03/2024	Forestal			Chocop PNLT	22



1583	17/04/2024	Forestal			Cibal Río Escondido	851
1584	11/04/2024	Forestal			Coi Cruce a La Colorada	2
1585	10/04/2024	Forestal			Colonia Juárez	4
1586	3/06/2024	Forestal			Colorada 3	29
1587	23/05/2024	Forestal			Concepción La Gloria	1
1588	20/03/2024	No forestal			Concesión Gibor	1
1589	5/05/2024	Forestal			Corona 1	1117
1590	6/05/2024	Forestal			Corona 2	1117
1591	17/05/2024	Forestal			Corona 3	1317
1592	17/05/2024	Forestal			Corona 4	1185
1593	17/05/2024	Forestal			Corona 5	758
1594	10/04/2024	Forestal			Cruce a La Colorada	3
1595	22/02/2024	No forestal			Cruz del Merengue	250
1596	22/02/2024	Forestal			Cruz del Merengue San Miguel	140
1597	17/04/2024	Forestal			El Buen Queny	1436
1598	6/05/2024	Forestal			El Buen Queny 2	558
1599	17/04/2024	No forestal			El Fracaso	1115
1600	25/04/2024	Forestal			El Fracaso 2	1696
1601	25/04/2024	No forestal			El Fracaso 3	645
1602	25/04/2024	Forestal			El Fracaso 4	780
1603	26/04/2024	Forestal			El Fracaso 5	465
1604	21/05/2024	Forestal			El Galón	880
1605	10/04/2024	Forestal			El Infiernito	474
1606	13/05/2024	Forestal			El Limón	55
1607	6/05/2024	No forestal			El Oasis Cruce a La Colorada	6
1608	17/04/2024	Forestal			El Picudo 1	2611
1609	17/04/2024	Forestal			El Picudo 2	2784
1610	17/04/2024	Forestal			El Picudo 3	1656
1611	10/04/2024	No forestal			El Planchon	284
1612	14/05/2024	Forestal			El Ramón	1151
1613	17/04/2024	Forestal			El Sacrificio	2255
1614	25/04/2024	Forestal			El Sacrificio 2	13
1615	6/05/2024	Forestal			El Sibalon	60
1616	18/04/2024	Forestal			El Tesorito	1046
1617	12/05/2024	Forestal			El Tesoro	1115
1618	13/05/2024	Forestal			El Tikalito	280
1619	4/06/2024	Forestal			El Tikalito 2	200

1620	14/05/2024	Forestal			El Zacatal	424
1621	13/05/2024	Forestal			Esquinero 35	1500
1622	29/05/2024	Forestal			Esquinero Sureste Corona	240
1623	6/05/2024	Forestal			Esquinero Triangulo	1453
1624	25/04/2024	Forestal			Este de Arroyo Chocop	756
1625	4/05/2024	No forestal			Este del Jaguar	39
1626	27/03/2024	No forestal			Finca Castanoble	5
1627	9/05/2024	No forestal			Fracaso 6	756
1628	10/05/2024	Forestal			Fracaso 7	765
1629	3/06/2024	Forestal			Gavilán	923
1630	27/03/2024	Forestal			Guayacan Tigre	4480
1631	31/05/2024	Forestal			Hoja Tzol	169
1632	4/05/2024	Forestal			Jaguar Triangulo	70
1633	8/05/2024	Forestal			Km.5 ruta San Benito a San Francisco	2
1634	5/02/2024	No forestal			La Bota Parque Nacional Laguna del Tigre	50
1635	6/05/2024	Forestal			La Caleta	175
1636	17/05/2024	Forestal			La Caleta 2	175
1637	22/04/2024	Forestal			La Canasta	127
1638	24/04/2024	Forestal			La Canasta 2	1230
1639	13/05/2024	Forestal			La Canasta 4	119
1640	27/03/2024	Forestal			La Cariba PNLT	740
1641	9/03/2024	Forestal			La Chancleta-Laguna Larga ZUM	2
1642	29/05/2024	Forestal			La Colorada	12
1643	1/06/2024	Forestal			La Colorada 2	20
1644	10/04/2024	No forestal			La Florida	145
1645	18/04/2024	Forestal			La Florida Oeste	877
1646	17/04/2024	Forestal			La Gloria	414
1647	1/05/2024	Forestal			La Gloria 2	723
1648	10/04/2024	Forestal			La Lagartera	1477
1649	26/04/2024	Forestal			La Lagartera 2	235
1650	30/04/2024	Forestal			La Lagartera 4	688
1651	17/04/2024	Forestal			La Lampara	80
1652	25/04/2024	Forestal			La Lampara 2	102
1653	29/05/2024	Forestal			La Milpa	30
1654	8/05/2024	Forestal			La Mula	720
1655	29/05/2024	Forestal			La Mula 2	275

1656	10/05/2024	Forestal			La Mula y La Mestiza	323
1657	27/03/2024	Forestal			La Navidad	816
1658	15/04/2024	Forestal			La Navidad 2	518
1659	29/05/2024	Forestal			La Pepesca Paxban	1
1660	6/05/2024	Forestal			La Picazón	893
1661	17/04/2024	No forestal			La Profundidad	167
1662	17/04/2024	No forestal			La Realidad	344
1663	10/05/2024	Forestal			La Torre PNLT	286
1664	9/02/2024	No forestal			La Verde Río Escondido PNLT	0
1665	4/06/2024	Forestal			La Yeguita	180
1666	7/05/2024	Forestal			Laguna de Adrián	41
1667	15/04/2024	Forestal			Laguna La Y	262
1668	18/03/2024	No forestal			Laguna Larga	15
1669	22/03/2024	Forestal			Laguna Larga	28
1670	29/03/2024	Forestal			Laguna Larga 2 PNLT	50
1671	1/04/2024	Forestal			Laguna Larga 3 PNLT	75
1672	22/04/2024	Forestal			Laguna Larga 4	250
1673	22/03/2024	Forestal			Laguna Larga Cruce Las Guacamayas	28
1674	23/02/2024	No forestal			Las Palmas	249
1675	23/05/2024	Forestal			Límite Puente de Piedra	758
1676	4/06/2024	Forestal			Límite Zotz	200
1677	17/04/2024	Forestal			Los Cerritos	10
1678	19/04/2024	Forestal			Los Cerritos 2	1112
1679	21/05/2024	Forestal			Los Pocitos	1047
1680	27/05/2024	Forestal			Los Pocitos 2	39
1681	25/04/2024	Forestal			Los Tres Reyes	416
1682	10/04/2024	Forestal			Los Tubos	312
1683	17/04/2024	No forestal			Los Tubos 2	804
1684	29/05/2024	Forestal			Noreste del Perú	705
1685	9/05/2024	No forestal			Noroeste Candelaria	1760
1686	23/05/2024	Forestal			Norte de Arroyo San Juan	359
1687	31/05/2024	Forestal			Nuevo León Afisap	90
1688	1/04/2024	Forestal			Peje Lagarto	1
1689	23/04/2024	Forestal			Peje Lagarto 2	43
1690	26/04/2024	Forestal			Peje Lagarto 3	88
1691	23/05/2024	Forestal			Peje Lagarto 4	517
1692	27/05/2024	Forestal			Peje Lagarto 5	645

1693	3/06/2024	Forestal			Peje Lagarto 6	723
1694	29/05/2024	Forestal			Perú PNLT	435
1695	8/05/2024	Forestal			Picudo	380
1696	4/05/2024	Forestal			Punto Azul Triangulo	1433
1697	6/06/2024	Forestal			Ramonalito cruce a La Colorada	19
1698	30/04/2024	Forestal			Rancho Sucely	638
1699	22/05/2024	No forestal			Restauración Corozal	364
1700	24/05/2024	Forestal			Revancha 8	49
1701	9/05/2024	No forestal			Río Escondido Este de La Fisga	55
1702	9/05/2024	No forestal			Río Escondido rumbo Al Pavo	273
1703	16/04/2024	Forestal			Rumbo Laguna Adrián	181
1704	1/04/2024	Forestal			Sackluc Río	39
1705	10/04/2024	Forestal			Sackluc Río 2	248
1706	7/05/2024	Forestal			Sackluc Río 3	201
1707	1/04/2024	Forestal			Sackluc Torre	36
1708	3/03/2024	Forestal			Sacluc Parque Nacional Laguna del Tigre PNLT	17
1709	3/05/2024	Forestal			Sacrificio 3	878
1710	3/05/2024	Forestal			Sacrificio 4	161
1711	1/05/2024	Forestal			San Jose La Cumbre	42
1712	14/05/2024	Forestal			San Juan 1	556
1713	14/05/2024	Forestal			San Juan 2	522
1714	30/04/2024	Forestal			San Luis frontera Norte	1446
1715	17/04/2024	Forestal			San Martin	1285
1716	25/04/2024	Forestal			San Martin 2	162
1717	10/05/2024	Forestal			San Miguel La Palotada	1047
1718	14/05/2024	Forestal			Sector El Peruito	814
1719	17/05/2024	Forestal			Sector El Pollo	10
1720	25/04/2024	Forestal			Sector La Naranjita	245
1721	26/04/2024	Forestal			Sector Los Hongos	396
1722	7/05/2024	Forestal			Sector Naranjito 2	396
1723	10/05/2024	Forestal			Sector Río Escondido	273
1724	9/04/2024	No forestal			Sector Shalom	2
1725	4/05/2024	Forestal			Sibal Perú	486
1726	10/05/2024	Forestal			Sibal Río Escondido 2	76
1727	17/05/2024	Forestal			Sibal Sackluc	654
1728	1/04/2024	Forestal			Sur de Huyul	19

1729	25/04/2024	Forestal			Sur de Nuevo Amanecer	516
1730	16/04/2024	No forestal			Sur de Reloj	1230
1731	3/05/2024	Forestal			Sur del Reloj 2	35
1732	10/04/2024	No forestal			Triangulo 1	212
1733	10/04/2024	No forestal			Triangulo 2	1230
1734	3/06/2024	Forestal			Vergelito	551
1735	21/05/2024	Forestal			Yaxché	3
1736	10/04/2024	No forestal			ZAM Sackluc	248
1737	26/04/2024	Forestal			Zam Sackluc 2	248
1738	25/05/2024	Forestal			San Benito	Aldea La Cobanerita
1739	2/05/2024	No forestal		Área verde de la municipalidad de San Benito		1
1740	31/03/2024	Forestal		Barrio La Paz		2
1741	10/04/2024	Forestal		Barrio Las Cerritos		3
1742	4/06/2024	Forestal		Barrio Los Cerritos		1
1743	23/04/2024	No forestal		Barrio San Juan		1
1744	23/05/2024	Forestal		Barrio Valle de La Paz		1
1745	9/04/2024	No forestal		Colonia Juárez		46
1746	10/05/2024	No forestal		Colonia Juárez 2		2
1747	23/04/2024	No forestal		Colonia Juárez		1
1748	19/04/2024	No forestal		Colonia Tikal	1	
1749	3/05/2024	Forestal		San Francisco	Plantación Eucalipto	10
1750	29/03/2024	Forestal			Salida de San Benito hacia hacienda San Vicente	3
1751	23/05/2024	Forestal			Santa Cruz	1
1752	13/05/2024	Forestal		San José	Biotopo El Zotz	300
1753	6/05/2024	Forestal			La Gloria	45
1754	13/05/2024	Forestal			Sector San Pedro	5
1755	6/04/2024	Forestal		San Luis	Barrio Tikajal	1
1756	27/05/2024	Forestal			Cas. Chile Verde 1	25
1757	27/05/2024	Forestal	Cas. Chile Verde 2		10	
1758	27/05/2024	Forestal	Cas. Nac. Cangrejal 1		25	
1759	27/05/2024	Forestal	Cas. Nac. Cangrejal 2		12	
1760	27/05/2024	Forestal	Cas. Nac. Machaquilaito 1		45	
1761	27/05/2024	Forestal	Cas. Nac. Machaquilaito 2		45	
1762	14/05/2024	Forestal	Caserío Caín		70	
1763	3/03/2024	Forestal	Caserío Canchacan		1	
1764	2/05/2024	Forestal	Caserío Caxlampon		15	

1765	20/05/2024	Forestal			Caserío Caxlampon	15
1766	2/05/2024	Forestal			Caserío Caxlampon 2	15
1767	10/05/2024	Forestal			Caserío Caxlampon 2	40
1768	22/05/2024	Forestal			Caserío Chile Verde	45
1769	27/05/2024	Forestal			Caserío Chile Verde 2	45
1770	26/03/2024	Forestal			Caserío Chimay	4
1771	27/04/2024	Forestal			Caserío El Cangrejal	25
1772	7/05/2024	Forestal			Caserío La Escondida	45
1773	13/04/2024	Forestal			Caserío La Quinta	35
1774	29/05/2024	Forestal			Caserío Nacimiento Río Caoba	55
1775	28/05/2024	Forestal			Caserío Río Sarstún	30
1776	19/04/2024	Forestal			Caserío San Antonio Chunacte	88
1777	23/05/2024	Forestal			Caserío Secoyob	12
1778	31/05/2024	Forestal			Caserío Secoyob	10
1779	17/05/2024	Forestal			Caserío Secoyob	12
1780	13/05/2024	Forestal			Caserío Trece Aguas	80
1781	11/04/2024	Forestal			Caxlampon	19
1782	15/05/2024	Forestal			El Tamarindo I	25
1783	25/04/2024	No forestal			Grupo Secuachil 1	45
1784	25/04/2024	No forestal			Grupo Secuachil 2	45
1785	26/04/2024	Forestal			Grupo Secuachil 3	45
1786	3/05/2024	Forestal			Grupo Secuachil 4	22
1787	4/05/2024	Forestal			Jovonche	5
1788	25/04/2024	No forestal			Las Ruinas 1	15
1789	22/05/2024	Forestal			Nac. Machaquilaito	20
1790	4/06/2024	Forestal			Nacimiento Machaquilaito 3	32
1791	28/04/2024	Forestal			Nacimiento Río Caoba	0
1792	25/04/2024	No forestal			Norte de Caín	20
1793	25/04/2024	No forestal			Norte de Caín 2	22
1794	15/05/2024	Forestal			Parcelamiento La Pila Caín	70
1795	12/04/2024	Forestal			Quinta Línea	23
1796	9/05/2024	Forestal			San Miguel	7
1797	18/05/2024	Forestal			San Pedro Cadenas	0
1798	23/04/2024	Forestal			Sector Nacimiento Machaquilaito	10
1799	26/04/2024	Forestal			Sector Nacimiento Machaquilaito 2	22

1800	5/04/2024	Forestal			Sector Tamarindo Xutilja	21
1801	13/04/2024	Forestal			Sector Tamarindo Xutilja 2	22
1802	27/05/2024	Forestal			Sector Tamarindo Xutilja 3	22
1803	27/05/2024	Forestal			Secuachil Tamarindo II 1	5
1804	27/05/2024	Forestal			Secuachil Tamarindo II 2	10
1805	27/05/2024	Forestal			Secuachil Tamarindo II 3	10
1806	27/05/2024	Forestal			Secuachil Tamarindo II 4	10
1807	27/05/2024	Forestal			Secuachil Tamarindo II 5	10
1808	3/05/2024	Forestal			Semarac Cangrejal	22
1809	4/06/2024	Forestal			Sur Quinta Línea	23
1810	19/04/2024	Forestal			Tamarindo 3	20
1811	7/05/2024	Forestal			Tamarindo 4	23
1812	27/05/2024	Forestal			Xutilja	21
1813	25/02/2024	Forestal			Barrio Samaria	6
1814	2/05/2024	Forestal		Santa Ana	Finca Ixpaquin	5
1815	2/05/2024	Forestal			Ixpanpajul	106
1816	6/04/2024	Forestal			Aguateca 2	7
1817	19/04/2024	Forestal			Aguateca 3	280
1818	23/04/2024	Forestal			Aguateca 4	280
1819	24/04/2024	Forestal			Aguateca 5	380
1820	14/03/2024	No forestal			Barrio La Virgencita	2
1821	22/03/2024	Forestal			Caserío Rancho Alegre	8
1822	17/05/2024	Forestal			Casiano	280
1823	19/04/2024	Forestal			Comixtún	5
1824	21/03/2024	Forestal			Dos Pilas	21
1825	13/04/2024	Forestal			Dos Pilas 2	17
1826	19/04/2024	Forestal		Sayaxché	Dos Pilas 3	14
1827	23/04/2024	No forestal			Dos Pilas 4	380
1828	26/04/2024	Forestal			Dos Pilas 5	200
1829	12/05/2024	No forestal			Dos Pilas 6	380
1830	28/04/2024	Forestal			El Mollejón	280
1831	3/05/2024	No forestal			El Pucte 4	322
1832	4/05/2024	Forestal			Este del Paner	285
1833	27/04/2024	Forestal			La Soledad	210
1834	3/05/2024	Forestal			Laguna Petexbatunp	2
1835	25/04/2024	No forestal			Las Pacayas	280
1836	6/04/2024	Forestal			Los Chorritos	42

1837	19/04/2024	No forestal			Los Chorritos 2	125	
1838	19/04/2024	Forestal			Manos Unidas	60	
1839	4/05/2024	Forestal			Petexbatun	15	
1840	23/04/2024	Forestal			RB San Román	45	
1841	3/05/2024	Forestal			San Juan Acul	150	
1842	6/06/2024	Forestal			Sector el mirador de Aguateca	6	
1843	27/05/2024	Forestal			Sector La Plaza Aguateca	280	
1844	29/03/2024	Forestal			Sitio Arqueológico Aguateca	280	
1845	25/04/2024	No forestal			Tierra Blanca II	3	
1846	17/05/2024	Forestal			Valle Nuevo	7	
1847	5/06/2024	Forestal			Valle Nuevo 2	4	
1848	3/05/2024	Forestal			ZAM Sepens	23	
1849	11/02/2024	Forestal			Almolonga	Cerro Xeul	3
1850	31/01/2024	Forestal				Paraje Xotem zona 2 Almolonga. Quetzaltenango	1
1851	23/05/2024	Forestal	Yesal	984			
1852	31/03/2024	Forestal	Cabrican	Aldea Chorjale	100		
1853	10/02/2024	Forestal	Cajola	Cantón Xetalbiljoj	7		
1854	12/04/2024	Forestal		Caserío Los Lucas	15		
1855	11/02/2024	Forestal		Caserío Los Molina, cantón Xecol	1		
1856	26/02/2024	Forestal		Montaña de Cajolá	8		
1857	4/02/2024	No forestal	Cantel	Aldea Chirijquiac	18		
1858	5/05/2024	Forestal		Aldea Xecam	65		
1859	29/03/2024	Forestal		Cantón Xeul	10		
1860	14/04/2024	Forestal		Caserío Chuitziribal	5		
1861	27/02/2024	Forestal		Cerro Parraxquim	15		
1862	10/02/2024	Forestal		Cerro Parraxquim, sector Chirijquiac	18		
1863	20/03/2024	Forestal		Paraje Chuitziribal	24		
1864	31/03/2024	No forestal	Coatepeque	Instituto Técnico de Agricultura (ITAC)	38		
1865	15/04/2024	No forestal	Colomba	Finca San Martin	16		
1866	24/02/2024	Forestal	Concepción Chiquirichapa	Cerro Siete Orejas	408		
1867	26/03/2024	Forestal	Olintepeque	Aldea Justo Rufino Barrios	2		
1868	23/02/2024	Forestal		La Cumbre	2		
1869	25/02/2024	Forestal		La Cumbre	3		
1870	22/03/2024	Forestal	Ostuncalco	Aldea Buena Vista	1		



1871	29/01/2024	Forestal			Aldea La victoria	34	
1872	28/02/2024	Forestal			Caserío Panajachel, aldea Monrovia	14	
1873	14/02/2024	Forestal			Finca Los Cerritos, aldea Las Barrancas	6	
1874	5/02/2024	Forestal			Límite entre aldea Monrovia y Palestina de los Altos	32	
1875	10/03/2024	Forestal		Quetzaltenango	6 calle y diagonal Colonia Ceres	1	
1876	27/02/2024	Forestal			Aldea Las Majadas	2	
1877	20/12/2023	No forestal			Cantón Chitux, zona 9	2	
1878	23/02/2024	Forestal			Cantón Xecaracoj del Valle de Palajunoj	4	
1879	15/04/2024	Forestal			Cantón Xepache	2	
1880	24/02/2024	Forestal			Cerro Candelaria Valle Palajunoj	295	
1881	3/03/2024	No forestal			Las Tenerias zona 8	3	
1882	10/03/2024	Forestal			Lomas de Tarragona Valle de Palajunoj	10	
1883	17/01/2024	Forestal			Pacaja Alto	1	
1884	10/02/2024	Forestal			Parque Municipal El Baul	2	
1885	23/03/2024	Forestal			Sector Las Rosas zona 5,	1	
1886	21/02/2024	Forestal			Tierra Colorada Alta	10	
1887	7/03/2024	Forestal			Zona 9	2	
1888	12/03/2024	Forestal			San Carlos Sija	Caserío Joya de La Puerta	3
1889	25/04/2024	Forestal				Caserío Las Posas	7
1890	7/05/2024	Forestal		Comunidad El Rodeo		15	
1891	8/04/2024	Forestal		Kilómetro 229 CA-1		3	
1892	25/02/2024	Forestal		San Martin Sacatepéquez	Aldea El Rincón	97	
1893	8/02/2024	Forestal			Aldea Tojcoman	95	
1894	12/04/2024	Forestal		Zunil	Aldea Chacap	10	
1895	23/03/2024	Forestal			Aldea Chacap	5	
1896	24/04/2024	Forestal			Cerro Pecul	42	
1897	22/02/2024	Forestal			Parque Georginas Puimama	138	
1898	20/04/2024	Forestal		Canilla	Aldea El Rincón	24	
1899	26/03/2024	Forestal			Sector El Rincón	5	
1900	9/05/2024	Forestal		Quiché	Chajul	Aldea Batzul	2
1901	11/04/2024	Forestal				Aldea Batzul	5
1902	30/05/2024	Forestal				Aldea Jua y Visich	23
1903	10/05/2024	Forestal				Aldea Xe Chox	3

1904	16/03/2024	Forestal			Aldea Xepejonap	25
1905	8/04/2024	Forestal			Cercanías del casco urbano	1
1906	7/03/2024	Forestal			Chicamán	Aldea El Portal
1907	19/05/2024	Forestal		Aldea La Unión		90
1908	10/02/2024	Forestal		Aldea Las Culebras		4
1909	19/05/2024	Forestal		Aldea Sab Rabinag Grande		46
1910	8/03/2024	Forestal		Aldea Santa Gertrudis		50
1911	25/03/2024	Forestal		Chiche		Aldea Laguna Seca II
1912	21/03/2024	Forestal			Cantón La Rinconada	1
1913	3/05/2024	Forestal			Cimientos Laguna Seca II	3
1914	20/03/2024	Forestal			Colonia El Campo	5
1915	22/04/2024	Forestal			Comunidad Laguna Seca 1	41
1916	21/03/2024	Forestal			Escuela de Cruz	61
1917	1/01/2024	Forestal			Km 194 RD-QUI-02, aldea Choaxan II	3
1918	23/04/2024	Forestal			Sector Los Quinos	89
1919	8/03/2024	Forestal			Zona 3	1
1920	17/03/2024	Forestal			Chichicastenango	Aldea Sepela
1921	8/04/2024	Forestal		Antiguo Xepocol		0
1922	13/03/2024	Forestal		Cantón Camanchaj		1
1923	11/03/2024	Forestal		Cantón Camanchaj		1
1924	16/02/2024	Forestal		Cantón Camanchaj		1
1925	2/03/2024	Forestal		Cantón Camanchaj		1
1926	26/02/2024	Forestal		Cantón Camanchaj		1
1927	5/05/2024	Forestal		Cantón Chicuá I		2
1928	7/03/2024	Forestal		Cantón Chicuá I		1
1929	16/04/2024	Forestal		Cantón Chicuá I		1
1930	24/02/2024	Forestal		Cantón Chicuá I		2
1931	25/02/2024	Forestal		Cantón Chicuá I		1
1932	8/02/2024	Forestal		Cantón Chicuá II		1
1933	24/03/2024	Forestal		Cantón Chicuá Primero		2
1934	30/03/2024	Forestal		Cantón Chijtinimit		4
1935	10/03/2024	Forestal		Cantón Chijtinimit		2
1936	11/03/2024	Forestal		Cantón Chijtinimit sector Alto		2
1937	18/05/2024	Forestal		Cantón Chilima		1
1938	28/05/2024	Forestal		Cantón Chilima		1
1939	16/04/2024	Forestal		Cantón Chuabaj		3

1940	25/03/2024	Forestal			Cantón Chuabaj	1
1941	22/02/2024	Forestal			Cantón Chuabaj	1
1942	8/05/2024	Forestal			Cantón Chujupen	37
1943	11/02/2024	Forestal			Cantón Chulumal I, sector Ordóñez	1
1944	27/02/2024	Forestal			Cantón Chutzorop Segundo	1
1945	6/05/2024	Forestal			Cantón Mactzul	14
1946	16/04/2024	Forestal			Cantón Mactzul	71
1947	5/05/2024	Forestal			Cantón Pachoj	24
1948	10/04/2024	Forestal			Cantón Pachoj	1
1949	24/04/2024	Forestal			Cantón Pachoj	3
1950	1/04/2024	Forestal			Cantón Pachoj	1
1951	29/05/2024	No forestal			Cantón Paquixic	3
1952	4/05/2024	Forestal			Cantón Pocohil	1
1953	10/04/2024	Forestal			Cantón Sepela	9
1954	24/03/2024	Forestal			Cantón Sepela	34
1955	6/03/2024	Forestal			Cantón Tzanamicabaj	8
1956	19/05/2024	Forestal			Cerro Pascual Abaj	1
1957	3/06/2024	Forestal			Chulumal 3ro	57
1958	8/04/2024	Forestal			Chulumal II	172
1959	20/05/2024	Forestal			Museo de Mascaras	2
1960	26/04/2024	Forestal			Sector Chocolate	2
1961	20/03/2024	No forestal			Aldea Cordoncillo	1
1962	7/05/2024	Forestal			Aldea Las Vigas	42
1963	8/04/2024	No forestal			Aldea Madron	2
1964	9/04/2024	Forestal			Aldea Manzanillo	3
1965	6/05/2024	Forestal			Aldea Potrero Viejo	3
1966	24/04/2024	Forestal			Aldea Potrero Viejo	5
1967	9/02/2024	No forestal			Aldea Tizatal	1
1968	4/02/2024	Forestal			Colonia Nueva Jerusalén	18
1969	25/03/2024	Forestal			Comunidad Las Calaveras	5
1970	25/03/2024	Forestal			Comunidad Las Loma Alta	52
1971	30/03/2024	Forestal			Finca Paraxquin	3
1972	11/04/2024	Forestal			Buena Vista Astillero Municipal, aldea Los Trigales	9
1973	25/03/2024	Forestal			Aldea Buena Vista	10
1974	20/03/2024	Forestal			Aldea Chiul	1
1975	26/03/2024	Forestal			Aldea Chujutut	15

1976	1/04/2024	Forestal			Aldea El Manzanillo	48
1977	21/03/2024	Forestal			Aldea El Trigal	52
1978	6/05/2024	Forestal			Aldea Los Trigales	7
1979	20/03/2024	Forestal			Aldea Los Trigales	1
1980	25/03/2024	Forestal			Aldea Pachalip	2
1981	17/03/2024	Forestal			Aldea Río Lindo	10
1982	9/02/2024	Forestal			Aldea Xejutut	2
1983	25/03/2024	Forestal			Comunidad Cecilia	6
1984	20/04/2024	Forestal			Sector Chujutut	6
1985	20/04/2024	Forestal			Sector La Cruz	2
1986	11/04/2024	Forestal			Sector La Toma camino a El Chorro	3
1987	27/04/2024	Forestal			Aldea Cuarto Pueblo	3
1988	12/05/2024	Forestal			Aldea El Playón	6
1989	16/05/2024	Forestal			Aldea Kaibil Balam	20
1990	12/05/2024	Forestal			Aldea Margaritas Copón	15
1991	13/05/2024	Forestal			Aldea Margaritas Copón	23
1992	5/06/2024	Forestal		Ixcán	Aldea Mayaland	75
1993	15/05/2024	Forestal			Aldea Nuevas Ilusiones	30
1994	18/04/2024	Forestal			Aldea San José La Veinte	12
1995	31/05/2024	Forestal			Aldea San Lucas	15
1996	7/06/2024	Forestal			Aldea Santa María Dolores	30
1997	27/04/2024	Forestal			Aldea Vergel I	5
1998	21/03/2024	Forestal			Aldea Chosavic	12
1999	18/05/2024	Forestal			Aldea Quiacoj	1
2000	3/05/2024	Forestal			Caserío Chuachequen	4
2001	23/02/2024	Forestal			Caserío El Guapinol	1
2002	11/03/2024	Forestal			Caserío El Infiernito	65
2003	3/05/2024	Forestal			Caserío El Portugués	660
2004	29/03/2024	Forestal			Caserío El Zapote	10
2005	13/03/2024	Forestal		Joyabaj	Caserío Las Cruces Tunaja	1
2006	23/01/2024	Forestal			Caserío Las Guacamayas	76
2007	30/03/2024	Forestal			Concepción Caquil	4
2008	20/04/2024	Forestal			El Aguacate	2
2009	7/05/2024	Forestal			Quebrada Honda	15
2010	20/01/2024	Forestal			Sector Chotuj	2
2011	7/04/2024	Forestal			Sector Cocol	4

2012	1/04/2024	Forestal			Sector Cocol, salida a Chuaquenum	4
2013	10/06/2024	Forestal			Sector El Zapote	4
2014	17/04/2024	Forestal			Sector La Hacienda Chuacorrall	2
2015	17/05/2024	Forestal			Sector La Planta	2
2016	11/04/2024	No forestal			Sector Pacoxol	15
2017	7/04/2024	Forestal			Sector Rio Grande	212
2018	5/05/2024	Forestal			Tres Cruces Chiaj	350
2019	26/03/2024	Forestal			Aldea Batz Sumal II	25
2020	20/03/2024	Forestal			Aldea Cambalam	1
2021	10/04/2024	Forestal			Aldea Chuatuj	117
2022	26/03/2024	Forestal			Aldea Chuatuj	56
2023	8/05/2024	Forestal			Aldea Cocop	4
2024	11/04/2024	Forestal			Aldea Cocop	4
2025	10/05/2024	Forestal			Aldea El Paraiso	1
2026	25/04/2024	Forestal			Aldea Parramos Chiquito	4
2027	5/05/2024	Forestal			Aldea Vicalamá	2
2028	27/01/2024	Forestal			Aldea Vicalamá	5
2029	28/02/2024	Forestal			Aldea Vicalamá	35
2030	9/04/2024	Forestal			Aldea Vicotz	16
2031	22/02/2024	Forestal			Aldea Xexocom	80
2032	10/04/2024	Forestal			Aldea Xonca	3
2033	2/04/2024	Forestal			Caap Tze' Peña de Oro de la aldea Palop Grande	92
2034	26/03/2024	Forestal			Cantón Kaj Ch'im	2
2035	2/04/2024	Forestal			Caserío Xecoxo aldea Tzalbal	1
2036	2/04/2024	Forestal			Comunidad de Chuatuj	19
2037	2/04/2024	Forestal			Comunidad de Cocop	9
2038	8/04/2024	Forestal			Comunidad de Xe Lavitx	7
2039	12/02/2024	Forestal			Kuxma	2
2040	18/04/2024	Forestal			Pitzinay de aldea La Pista	2
2041	27/05/2024	Forestal			Suchum	17
2042	5/05/2024	Forestal			Tu Xhuum	1
2043	10/04/2024	Forestal			Vi Lajam	5
2044	24/03/2024	Forestal			Aldea El Naranjo	37
2045	14/05/2024	Forestal			Aldea Las Vegas	1
2046	15/05/2024	Forestal			Caserío Laguna Seca	3
2047	26/03/2024	Forestal			Comunidad Moritas Altas	1

2048	24/03/2024	Forestal			Comunidad Moritas Bajas	14	
2049	22/05/2024	Forestal		Patzité	Aldea Pasajcab	2	
2050	11/03/2024	Forestal			Aldea Chicojonop	3	
2051	22/02/2024	Forestal			Aldea Chuamarcel	7	
2052	23/02/2024	Forestal			Aldea Chuamarcel	2	
2053	21/04/2024	Forestal			Aldea Chuicojonop	76	
2054	24/02/2024	Forestal			Aldea Chuiral Juyup	1	
2055	24/02/2024	Forestal			Aldea Chuiral Juyup, (segundo)	2	
2056	22/02/2024	Forestal			Aldea Pachaj	2	
2057	15/04/2024	Forestal			Aldea Pasajcap	7	
2058	7/05/2024	Forestal			Aldea Paxocol	61	
2059	1/04/2024	Forestal			Aldea Tzanjuyup	29	
2060	30/05/2024	Forestal			Aldea Tzanjuyup	3	
2061	23/02/2024	Forestal			Sacapulas	2do. Centro Parraxtut	6
2062	27/04/2024	Forestal				Aldea Loma Linda	35
2063	1/04/2024	Forestal				Aldea Trapichitos	8
2064	29/05/2024	Forestal				Caserío Chacagux	8
2065	19/03/2024	Forestal		Caserío Chiorno Central		33	
2066	15/03/2024	No forestal		Caserío Chivillil		3	
2067	21/05/2024	No forestal		Caserío Chumixquin		1	
2068	25/03/2024	Forestal		Caserío Chuvilli		7	
2069	4/05/2024	Forestal		Caserío Cuesta del Águila		6	
2070	27/04/2024	Forestal		Caserío Cuesta del Águila		82	
2071	19/01/2024	No forestal		Caserío Cuesta del Águila		1	
2072	26/03/2024	No forestal		Caserío Cuhuvillil		2	
2073	13/03/2024	Forestal		Caserío El Tesoro		73	
2074	5/05/2024	Forestal		Caserío La Montaña		41	
2075	7/03/2024	No forestal		Caserío Paguayil		1	
2076	13/05/2024	Forestal		Caserío Palemop		3	
2077	23/04/2024	No forestal		Caserío Pie del Águila	1		
2078	18/04/2024	No forestal		Caserío Rancho de Teja	1		
2079	21/04/2024	Forestal		Caserío Río Blanco	2		
2080	19/04/2024	Forestal		Caserío San Jorge	85		
2081	7/05/2024	Forestal		Caserío Segundo centro Parraxtut	4		
2082	25/04/2024	Forestal		Caserío Tercer centro Pasaul	120		
2083	24/03/2024	Forestal		Comunidad Paquix	5		

2084	31/03/2024	Forestal			Cuesta del Águila	10
2085	24/02/2024	Forestal			Cuesta del Águila	1
2086	25/02/2024	Forestal			La Abundancia	3
2087	30/03/2024	No forestal			Salinas Magdalena	18
2088	27/02/2024	No forestal			San Jorge	3
2089	31/03/2024	Forestal		San Andrés Sajcabaja	Aldea Lililla I	2
2090	28/02/2024	Forestal			Aldea Xolja	4
2091	10/03/2024	Forestal			Barranca La Cocha	3
2092	10/03/2024	Forestal			Zona 2	1
2093	7/05/2024	Forestal		San Antonio Ilotenango	Zona 6 Chotacaj	4
2094	20/04/2024	Forestal			Aldea Chicho y Chiaj	2
2095	7/05/2024	Forestal			Aldea Patzala	6
2096	3/05/2024	Forestal			Caserío Agua Caliente	63
2097	21/02/2024	Forestal			Caserío Pacam	35
2098	18/03/2024	Forestal			Caserío Tachnal	59
2099	6/05/2024	Forestal			El Tronque	1
2100	6/05/2024	Forestal			La Piedrinerá	1
2101	7/05/2024	Forestal			Sector Tzampop	9
2102	23/02/2024	Forestal			Tesoro del Rey	7
2103	24/03/2024	Forestal		San Bartolomé Jocotenango	Comunidad Cucul	10
2104	7/05/2024	Forestal			Comunidad La Palma	9
2105	3/05/2024	Forestal			Sector Xoljuyub	1
2106	6/05/2024	Forestal		San Juan Cotzal	Cero Omak y Xepalma	6
2107	2/04/2024	Forestal			Comunidad Vimunte	2
2108	10/02/2024	Forestal			Montañas de Cuchumatanes	180
2109	9/01/2024	Forestal			Noeb'al	3
2110	13/02/2024	Forestal		San Pedro Jocopilas	Aldea El Carmen	2
2111	27/01/2024	Forestal			Aldea El Carmen	20
2112	28/02/2024	Forestal			Aldea El Pericón	29
2113	28/02/2024	Forestal			Aldea El Pericón	29
2114	9/01/2024	Forestal			Aldea La Primavera	2
2115	27/02/2024	Forestal			Aldea Los Cipresales	3
2116	27/03/2024	Forestal			Aldea Panima	8
2117	21/03/2024	Forestal			Aldea Patzojon Chiquito	2
2118	8/05/2024	Forestal			Aldea San Pedro 2	7
2119	15/03/2024	Forestal			Aldea San Pedro II	1
2120	25/03/2024	No forestal			Aldea Santabal I	5

2121	29/03/2024	Forestal			Aldea Santabal I	3
2122	9/01/2024	No forestal			Aldea Santabal II	3
2123	22/02/2024	Forestal			Aldea Tzujil	109
2124	10/04/2024	Forestal			Aldea Xoljuyub I	1
2125	26/03/2024	Forestal			Aldea Zaculeo	3
2126	10/04/2024	Forestal			Caserio Chocruz	5
2127	1/04/2024	Forestal			Chuitzalic I	14
2128	12/04/2024	Forestal			Salida a Santabal I	42
2129	8/05/2024	Forestal			San Pablo Las delicias	5
2130	31/03/2024	Forestal			San Pedro 2	6
2131	9/02/2024	Forestal			San Pedro II	5
2132	21/02/2024	Forestal			Sector Pahaj	1
2133	29/03/2024	Forestal			Sector Xocopila	8
2134	1/04/2024	Forestal			Xewiscan	6
2135	22/02/2024	Forestal			Aldea Chajbal	1
2136	7/02/2024	Forestal			Aldea Chajbal	2
2137	16/03/2024	Forestal			Aldea Chicabracan	7
2138	20/02/2024	Forestal			Aldea Chicorral	3
2139	20/02/2024	Forestal			Aldea Chicorral	4
2140	30/01/2024	Forestal			Aldea Chicorral	1
2141	7/03/2024	Forestal			Aldea Chitatul	3
2142	15/02/2024	Forestal			Aldea Choacaman II	2
2143	10/03/2024	Forestal			Aldea Choacaman IV	3
2144	28/04/2024	Forestal			Aldea Choacaman Primero	45
2145	8/05/2024	Forestal			Aldea Cucabaj II	19
2146	12/02/2024	No forestal		Santa Cruz del Quiché	Aldea El Chajbal	1
2147	25/03/2024	Forestal			Aldea El Chajbal	85
2148	17/04/2024	Forestal			Aldea El Chajbal km 167.4	7
2149	16/03/2024	Forestal			Aldea Lemoa	2
2150	21/03/2024	Forestal			Aldea Lemoa	28
2151	25/04/2024	Forestal			Aldea Lemoa	1
2152	8/01/2024	Forestal			Aldea Pacaja II	2
2153	4/05/2024	Forestal			Aldea Pamesebal I	4
2154	16/04/2024	Forestal			Aldea Pamesebal I	227
2155	24/02/2024	No forestal			Aldea Panajxit	1
2156	22/02/2024	Forestal			Aldea Panajxit II	2
2157	24/04/2024	Forestal			Aldea Panajxit II	8



2158	12/02/2024	Forestal			Aldea Paquinac	1
2159	27/02/2024	No forestal			Aldea Pixtuc	1
2160	27/02/2024	No forestal			Aldea Pixtuc	2
2161	6/03/2024	Forestal			Aldea Santa Rosa	4
2162	14/03/2024	Forestal			Aldea Xatinap I	2
2163	21/02/2024	No forestal			Aldea Xatinap I	2
2164	27/02/2024	Forestal			Aldea Xatinap III	70
2165	24/02/2024	Forestal			Aldea Xatinap Primero	20
2166	26/01/2024	No forestal			Aldea Xatinap V	1
2167	27/02/2024	Forestal			Aldea Xatinap V	8
2168	5/03/2024	Forestal			Aldea Xesic IV	1
2169	10/04/2024	Forestal			Cantón Cruzche Primero	3
2170	25/04/2024	Forestal			Cantón Las Ruinas	21
2171	24/04/2024	Forestal			Cantón Sepela	4
2172	25/05/2024	Forestal			Cantón Xatinap 4to	3
2173	7/02/2024	Forestal			Caserío Cerro Labor, aldea Chuacaman Cuarto	8
2174	18/03/2024	Forestal			Caserío Chicabracan 2do	40
2175	27/03/2024	Forestal			Caserío Chicabracan Lemoa	45
2176	6/05/2024	Forestal			Caserío Chicorral	9
2177	8/04/2024	Forestal			Caserío Chicorral	19
2178	5/05/2024	Forestal			Caserío Choacaman 5to	42
2179	10/01/2024	Forestal			Caserío La Antena	2
2180	3/05/2024	Forestal			Caserío Pamesebal	101
2181	30/03/2024	Forestal			Caserío Paxicay	8
2182	1/04/2024	Forestal			Cerro El Tabil aldea Xesic III	1
2183	12/01/2024	Forestal			Chajbal	6
2184	9/04/2024	Forestal			Choacaman Cuarto	38
2185	4/01/2024	No forestal			Colonia Los Celajes	1
2186	22/01/2024	Forestal			Cucabaj	2
2187	11/02/2024	No forestal			Final zona 4	1
2188	2/02/2024	No forestal			IGSS zona 5	2
2189	2/02/2024	No forestal			IGSS zona 5	3
2190	11/02/2024	Forestal			Km 156 RN-15 aldea Lemoa	3
2191	20/04/2024	No forestal			Km 165.5 RD-QUI-02	2
2192	18/04/2024	Forestal			Pamesebal 2do	5
2193	11/01/2024	No forestal			Paquiacaq	1

2194	27/03/2024	Forestal			Salida a San Pedro Jocopilas	3
2195	18/04/2024	Forestal			Sector Ojo de Agua	1
2196	9/03/2024	Forestal			Sector Potrero, Xatinap V	7
2197	9/01/2024	No forestal			Xatinap I	1
2198	27/12/2023	No forestal			Xatinap I	1
2199	24/02/2024	No forestal			Zona 2	1
2200	26/01/2024	Forestal			Aldea Calante	2
2201	6/03/2024	Forestal			Aldea Canaquez	1
2202	6/06/2024	Forestal			Aldea Finca Santa Rita	44
2203	19/03/2024	Forestal			Aldea Tierra Blanca	15
2204	3/05/2024	Forestal			Caserío El Carrizal	17
2205	5/05/2024	Forestal			Caserío Las Terneras	116
2206	4/06/2024	Forestal			Caserío San Pedro Cotija	90
2207	1/05/2024	Forestal		Uspantán	Caserío Santa Rita	407
2208	7/04/2024	Forestal			Cerro Santa Catarina	15
2209	31/03/2024	Forestal			Comunidad Canaquez	165
2210	27/03/2024	Forestal			Comunidad Chola Chiyutal II	53
2211	26/03/2024	Forestal			Comunidad entre Canaquez y Chola	2
2212	3/04/2024	Forestal			Comunidad Xeconeb	3
2213	13/03/2024	Forestal			Zona 1	2
2214	21/03/2024	Forestal			Aldea Cementerio Chixicol	8
2215	4/03/2024	Forestal			Aldea Chixocol	6
2216	4/05/2024	Forestal			Aldea Potrero Viejo	80
2217	25/03/2024	Forestal			Aldea Potrero Viejo	6
2218	25/03/2024	Forestal			Aldea San Jose Sinache	19
2219	13/03/2024	Forestal			Aldea Trapichitos	2
2220	13/03/2024	Forestal			Aldea Xicalcal	2
2221	2/01/2024	Forestal			Casco Urbano	8
2222	25/02/2024	No forestal			El Tablón	1
2223	1/01/2024	Forestal			Km 203 RD-QUI-02, aldea Chixocol	8
2224	14/03/2024	No forestal	Retalhuleu	Retalhuleu	Finca el Recuerdo	20
2225	11/01/2024	Forestal			Área de terminación de la vegetación junto a La barranca onda	0
2226	29/03/2024	Forestal	Sacatepéquez	Alotenango	Complejo Volcánico	1
2227	10/02/2024	Forestal			Volcán de Fuego	1

2228	8/02/2024	Forestal	Antigua Guatemala	1er callejón aldea San Bartolomé Becerra	1	
2229	6/02/2024	No forestal		Aldea El Hato	1	
2230	7/04/2024	Forestal		Aldea el Hato	10	
2231	25/04/2024	Forestal		Aldea Hato	1	
2232	13/05/2024	No forestal		Aldea San Bartolomé Becerra	1	
2233	23/04/2024	No forestal		Aldea San Juan del Obispo	1	
2234	25/02/2024	Forestal		Aldea San Juan del Obispo	1	
2235	31/03/2024	Forestal		Aldea San Mateo Milpas Altas	3	
2236	25/04/2024	No forestal		Aldea San Pedro Las Huertas	5	
2237	15/05/2024	Forestal		Finca El Portal	1	
2238	16/03/2024	Forestal		Finca privada El Portal	2	
2239	25/03/2024	Forestal		Finca privada El Portal	3	
2240	13/02/2024	No forestal		Hospital Nacional Hermano Pedro	1	
2241	23/02/2024	Forestal		Ciudad Vieja	Faldas del Volcán de Agua	15
2242	24/04/2024	Forestal			Faldas del Volcán de Agua	2
2243	1/02/2024	Forestal			San Lorenzo El Cubo	1
2244	23/04/2024	No forestal			San Miguel Escobar	20
2245	13/04/2024	Forestal			Volcán de Agua	30
2246	5/04/2024	Forestal		Jocotenango	Área de Colmenas	2
2247	17/02/2024	Forestal			Finca Filadelfia	1
2248	27/05/2024	Forestal			Montaña Encantada	5
2249	25/02/2024	Forestal		Pastores	Cabecera municipal	2
2250	26/02/2024	No forestal			Caserío Los Planes Buena Vista	1
2251	20/03/2024	No forestal			Cumbre de Maltiox	1
2252	27/03/2024	Forestal			Finca privada El Portal	1
2253	29/03/2024	Forestal			Finca privada El Portal	10
2254	7/04/2024	Forestal	Finca Santa Rosa		2	
2255	25/03/2024	Forestal	San Antonio Aguas Calientes	Aldea San Andrés Ceballos	2	
2256	24/02/2024	Forestal		Astillero municipal	8	
2257	25/02/2024	No forestal		Finca La Petatera	1	
2258	18/02/2024	No forestal		La Petatera	1	
2259	27/02/2024	Forestal	San Lucas Sacatepéquez	Aldea Choacorrall	2	
2260	25/02/2024	Forestal		Aldea El Aguacate	2	
2261	3/04/2024	Forestal		Club Torino	1	
2262	6/02/2024	Forestal		Finca La Choza	2	

2263	25/03/2024	No forestal		Finca privada El Durasnal	10
2264	29/03/2024	Forestal	San Miguel Dueñas	Catarata La Rinconada	50
2265	29/03/2024	Forestal		Residenciales Las Flores	3
2266	9/02/2024	Forestal	Santa Catarina Barahona	Cerro, San Catarina Barahona	1
2267	28/05/2024	Forestal	Santa Lucia Milpas Altas	Finca Matilandia	5
2268	22/02/2024	Forestal	Santa María de Jesús	Cerro Chococ	15
2269	26/02/2024	Forestal		Cerro Chococ, cerro Joven	5
2270	20/03/2024	Forestal		Cerro Joven	2
2271	26/02/2024	Forestal		Pacorral	1
2272	21/02/2024	Forestal		Volcán de Agua	900
2273	13/05/2024	Forestal	Santiago Sacatepéquez	Residencial Refugio	1
2274	29/03/2024	Forestal		Condominio La Castellana Pachalic	1
2275	14/04/2024	No forestal		Km 36.5 ruta Interamericana	1
2276	14/03/2024	Forestal		Km 37.5 ruta Interamericana	1
2277	14/05/2024	Forestal		Miralvalle	10
2278	26/03/2024	Forestal	Santo Domingo Xenacoj	Aldea Panuca	200
2279	30/03/2024	Forestal		Camino a San Pedro Sacatepéquez	1
2280	30/03/2024	Forestal		Camino a San Pedro Sacatepéquez	20
2281	12/03/2024	No forestal		Cantón Chupila	1
2282	9/03/2024	Forestal		Cerro El Calvario	1
2283	7/03/2024	Forestal		Cerro La Virgen	1
2284	26/03/2024	No forestal		Comunidades Aguas Calientes y Panucá	200
2285	30/03/2024	Forestal		Km 43 SAC-08	10
2286	1/05/2024	Forestal		Pa-manzana colindante con Mazacul	6
2287	4/05/2024	Forestal		Pazacul	2
2288	21/04/2024	No forestal		Pazacul	1
2289	30/03/2024	Forestal		SAC-08 arriba del Puente Xaltaya	10
2290	28/03/2024	Forestal		SAC-08 ruta departamental	2
2291	26/05/2024	Forestal	Sumpango	Aldea Las Flores	2
2292	2/03/2024	No forestal		Camino a la aldea El Rejón	1
2293	16/05/2024	Forestal		Finca privada Yalu	3
2294	2/04/2024	Forestal		Hacienda Las Llanuras	1

2295	7/04/2024	Forestal	San Marcos		Ingreso a aldea San Rafael El Arado	1	
2296	12/02/2024	Forestal			Kilómetro 40 Residencial Miravalle	1	
2297	13/03/2024	No forestal			Km 37 ruta Interamericana	1	
2298	14/03/2024	Forestal			Km 37.5 ruta Interamericana	1	
2299	28/03/2024	Forestal			Km 40 ruta Interamericana	5	
2300	16/03/2024	Forestal			Km 43 ruta Interamericana	1	
2301	2/03/2024	No forestal			Km 46 ruta Interamericana	1	
2302	20/03/2024	Forestal			Km. 39 ruta Interamericana	1	
2303	29/03/2024	Forestal			Km. 40 ruta Interamericana	2	
2304	3/06/2024	Forestal			Límite de Sumpango	1	
2305	20/02/2024	No forestal			Residenciales Villa Innsbruck	1	
2306	23/03/2024	Forestal			Ruta hacia aldea El Rejón	3	
2307	6/03/2024	No forestal			Ruta Interamericana km 39.5	1	
2308	22/03/2024	Forestal			Sector La Alcantarilla	4	
2309	27/02/2024	No forestal			Sector La Pachaj Las Cruces	1	
2310	27/02/2024	No forestal			Sector La Pradera	2	
2311	4/05/2024	Forestal			Sector Los Arévalos	5	
2312	23/03/2024	Forestal			Sector San Pascual	3	
2313	6/05/2024	Forestal			Comitancillo	Aldea Chamaque	20
2314	11/03/2024	Forestal				Aldea Chixal	1
2315	4/03/2024	Forestal				Aldea Sabalique	10
2316	26/04/2024	Forestal				Caserío Ixmoco	1
2317	8/03/2024	Forestal				Caserío Las Flores	1
2318	31/03/2024	Forestal				Sector Nopal aldea Chamaque	20
2319	29/02/2024	Forestal			Concepción Tutuapa	Aldea Ninchim	1
2320	18/04/2024	Forestal				Caserío Tuitatzimaj	1
2321	26/02/2024	Forestal			El Tumbador	Aldea El Carmen	1
2322	2/03/2024	Forestal	Aldea Santo Domingo	4			
2323	7/05/2024	Forestal	Ixchiguán	Caserío Las Flores	5		
2324	17/03/2024	Forestal	Nuevo Progreso	Cantón El Recuerdo	1		
2325	1/04/2024	Forestal		Sector Los Carretos	1		
2326	4/04/2024	Forestal	Rio Blanco	Aldea Durazno	55		
2327	3/04/2024	Forestal		Aldea Las Manzanas	30		

2328	20/02/2024	Forestal		San Antonio Sacatepéquez	Aldea Santa Irene	1
2329	26/02/2024	Forestal		San Cristóbal Cucho	Aldea Las Majadas	1
2330	10/02/2024	Forestal			Astillero municipal	10
2331	23/02/2024	Forestal			Astillero municipal	5
2332	23/02/2024	Forestal		San José Ojetenam	Loma de Barrios	1
2333	3/05/2024	Forestal		San Marcos	Aldea San Antonio Serchil	1
2334	2/05/2024	Forestal			Aldea San Jose Las Islas	2
2335	4/03/2024	Forestal			Caserío Ixquiguila	1
2336	2/04/2024	Forestal		San Miguel Ixtahuacán	Aldea Siete Platos	10
2337	14/04/2024	Forestal			Aldea Tierra Colorada	1
2338	27/02/2024	Forestal			Caserío Siete Platos	15
2339	21/05/2024	Forestal			Caserío Tzale	2
2340	23/05/2024	Forestal		San Pedro Sacatepéquez	Colonia Legual	6
2341	6/02/2024	Forestal			Aldea Champollap	1
2342	5/04/2024	Forestal			Aldea Corral Grande	5
2343	29/05/2024	Forestal			Aldea Las Escobas	1
2344	31/01/2024	Forestal			Aldea Provincia Chiquita	4
2345	15/02/2024	Forestal			Astillero municipal	1
2346	25/02/2024	Forestal			Cantón El Tesoro, aldea Chompollap	6
2347	23/03/2024	Forestal			Caserío Loma Linda	9
2348	29/02/2024	Forestal		Caserío San Miguel Las Flores	2	
2349	21/03/2024	Forestal		Sibinal	Bosque cantón Checamba	5
2350	31/03/2024	Forestal			Cresta de Gallo	5
2351	2/01/2024	Forestal			Vuelta del Caracol, zona 3	3
2352	29/01/2024	Forestal		Sipacapa	Aldea Llano Grande	1
2353	30/03/2024	Forestal			Aldea Queca	10
2354	16/04/2024	Forestal			Aldea Quequesiguan	195
2355	1/04/2024	Forestal			Caserío Carrizal	3
2356	9/03/2024	Forestal			Caserío Puente Blanco	60
2357	6/04/2024	Forestal			Colonia Los Olivos	2
2358	8/05/2024	Forestal			Sector Bella Vista	10
2359	11/05/2024	Forestal			Sector El Cebollín	170
2360	7/02/2024	Forestal		Tacana	Aldea San Rafael	35
2361	29/02/2024	Forestal	Aldea Sanajaba		4	
2362	18/04/2024	Forestal	Cantón La Esperanza		3	
2363	4/05/2024	Forestal	Cantón Tuichapse		2	

2364	14/04/2024	Forestal		Tajumulco	Aldea Toninchum	3
2365	22/02/2024	Forestal			Casco urbano	1
2366	25/03/2024	Forestal			Caserío Santa Isabel	353
2367	23/02/2024	Forestal		Tejutla	Aldea Agua Tibia	1
2368	24/02/2024	Forestal			Aldea Buena Vista El Rosario	1
2369	9/02/2024	Forestal			Aldea La Florida	1
2370	27/02/2024	Forestal			Colonia 10 de Mayo	1
2371	7/03/2024	No forestal	Santa Rosa	Barberena	Beneficio de Café Agua Santa	14
2372	26/03/2024	Forestal			Finca El Progreso	20
2373	29/03/2024	Forestal			Km. 50 CA-1 Or	8
2374	2/04/2024	Forestal		Casillas	Aldea Barrera	10
2375	31/03/2024	Forestal			Cerro Loma China	12
2376	9/03/2024	Forestal			Aldea Pino Alto	4
2377	20/03/2024	Forestal			Colonia Las Flores	4
2378	20/02/2024	Forestal		Chiquimulilla	Aldea Corosito	2
2379	29/03/2024	Forestal		Cuilapa	Km 63.5 ruta CA 1 Or	9
2380	2/04/2024	Forestal		Guazacapán	Finca Betania, Km 111 ruta CA-02	3
2381	8/02/2024	No forestal		Nueva Santa Rosa	Aldea Cacalote	1
2382	22/02/2024	Forestal			Aldea Guadalupe	100
2383	22/02/2024	Forestal		Pueblo Nuevo Viñas	Aldea San Sebastián	2
2384	20/02/2024	Forestal			Aldea San Sebastián	11
2385	1/04/2024	Forestal			Caserío El Rodeo	4
2386	23/02/2024	Forestal			Finca Cabrestos, aldea San Sebastián	6
2387	29/02/2024	Forestal		San Rafael Las Flores	Aldea Estanzuela	25
2388	18/03/2024	Forestal			Aldea Sabana Redonda	180
2389	22/03/2024	Forestal			Aldea San Juan Bosco	10
2390	29/02/2024	Forestal			Faldas de la laguna de Ayarza	7
2391	13/04/2024	Forestal		Santa Cruz Naranjo	Cerro Agua Tibia	5
2392	24/02/2024	Forestal			Cerro Agua Tibia, aldea El Teocinte	5
2393	18/02/2024	Forestal			San Antonio Teocinte	6
2394	18/03/2024	Forestal		Santa Rosa de Lima	Aldea El Rodeo	32
2395	15/04/2024	Forestal			Aldea La Brea	10
2396	15/04/2024	Forestal			Aldea Parras	16
2397	13/04/2024	Forestal			Caserío Badén	1
2398	11/05/2024	Forestal			Pueblo Viejo	20

2399	17/03/2024	No forestal	Taxisco	Callejón de La Muerte	8
2400	15/02/2024	No forestal		Caserío El Sibonei, km 105.8	3
2401	13/04/2024	No forestal		Caserío San Jose La Avellana	30
2402	20/12/2023	No forestal		Finca San Isidro, aldea La Libertad	0
2403	14/04/2024	No forestal		Finca Santa Matilde	10
2404	14/04/2024	No forestal		Kilómetro 119 carretera hacia La Avellana	10
2405	10/02/2024	Forestal		Km 106.5	24
2406	31/01/2024	No forestal		RD-SRO 05 km 117	40
2407	13/04/2024	Forestal		Sector La Limonera Cacahuito	25
2408	11/03/2024	Forestal		Concepción	Finca Santa Victoria
2409	8/02/2024	Forestal	Nahualá	Cerro Pecul	150
2410	12/01/2024	Forestal		Cerro Pecul	300
2411	28/02/2024	Forestal		Sector Chui'boy Abaj	5
2412	6/02/2024	Forestal		Sector Chuwach Atzam, aldea Chirijox	6
2413	1/03/2024	Forestal		Sector Xol Boy Abaj	4
2414	14/03/2024	Forestal	Panajachel	Caserío San Luis	3
2415	28/01/2024	No forestal		Peña de Oro	1
2416	29/02/2024	Forestal		Sector Piedra El Zope	2
2417	25/02/2024	Forestal	San Andrés Semetabaj	Sector Las Cruces	2
2418	24/02/2024	Forestal		Sector Paquim	5
2419	13/03/2024	Forestal		Sector Saquiche	2
2420	27/02/2024	Forestal	San Antonio Palopó	Caserío Chuiquistel	8
2421	3/05/2024	Forestal		Caserío Tzampetey	5
2422	2/05/2024	Forestal		Caserío Tzampetey	2
2423	19/12/2023	Forestal	San José Chacaya	Caserío Los Chávez	3
2424	5/04/2024	No forestal	San Juan La Laguna	Sector Pachites	6
2425	17/04/2024	No forestal	San Lucas Tolimán	Aldea Panimaquip	3
2426	28/02/2024	Forestal		Comunidad El Porvenir	7
2427	24/02/2024	Forestal		Comunidad Totolya	2
2428	17/01/2024	Forestal		Jurisdicción aldea Panimaquip	4
2429	26/02/2024	No forestal		Sector San Pedro Panimaquip	3
2430	11/03/2024	Forestal		Volcán Tolimán	5
2431	19/12/2023	No forestal		San Marcos La Laguna	Cerro Chulema
2432	15/04/2024	Forestal	Sector Patak Abaj Che'		6



2433	2/05/2024	Forestal		San Pedro La Laguna	Sector La Finca	4	
2434	15/04/2024	Forestal			Sector Pachali	8	
2435	15/04/2024	Forestal		Santa Catarina Ixtahuacán	Caserío Chuisibel	10	
2436	24/02/2024	Forestal			Cerro Xajil	6	
2437	29/01/2024	No forestal		Santa Catarina Palopó	Sector Pachu'uj	1	
2438	16/04/2024	Forestal		Santa Clara La Laguna	Bosque Taclol	3	
2439	28/01/2024	Forestal		Santa Cruz La Laguna	Caserío Chuitzanchaj	2	
2440	23/01/2024	No forestal			Limite entre San Marcos La Laguna y aldea Tzununa	2	
2441	11/03/2024	Forestal		Santiago Atitlán	Cerro Paquisis	8	
2442	23/04/2024	Forestal			Falda del Volcán San Pedro	100	
2443	7/03/2024	Forestal			Sector Cojol Juyu	1	
2444	26/02/2024	Forestal		Sololá	Caserío Chuarixche	8	
2445	25/02/2024	No forestal			Caserío Chuiquel	3	
2446	10/02/2024	Forestal			Caserío Ventana Abaj	2	
2447	12/02/2024	No forestal			Finca El Jaibal	2	
2448	22/03/2024	Forestal			Piedra de Maria Tecún	12	
2449	26/03/2024	Forestal			Piedra de Maria Tecún	8	
2450	5/03/2024	Forestal			Sector Piedras Rojas	2	
2451	16/02/2024	No forestal		Suchitepéquez	Chicacao	Km. 135 CA 2 Chicacao	1
2452	17/03/2024	No forestal			Cuyotenango	Kilómetro 162 CA 2 Mazatenango	1
2453	28/02/2024	No forestal	Km 163.5 CA-02			2	
2454	18/02/2024	Forestal	km 170 CA2 ruta hacia Retalhuleu jurisdicción Cuyotenango			1	
2455	17/02/2024	No forestal	Km 181 RDSCH07 ruta, José La Máquina			2	
2456	2/03/2024	No forestal	Mazatenango		Casco urbano, Mazatenango	3	
2457	21/03/2024	No forestal			Colonia Ferrocarrilera	3	
2458	28/02/2024	No forestal			Km. 160 CA-02	1	
2459	16/02/2024	Forestal	Patulul		Finca Babilonia	5	
2460	2/04/2024	No forestal	Río Bravo		Km 125.5 sobre las CA 2 Occidentales	2	
2461	5/02/2024	Forestal			Km 126 sobre las CA 2 Occidentales	2	
2462	9/03/2024	Forestal	San José La Máquina		Faja A 2	2	
2463	12/03/2024	No forestal	San José La Máquina		Línea A 3	1	
2464	5/03/2024	No forestal			Línea A1	1	

2465	29/02/2024	No forestal			Línea A-13 sector Icán	2	
2466	25/01/2024	Forestal			Línea A-9	2	
2467	2/04/2024	No forestal			Línea B-2	1	
2468	15/02/2024	Forestal			San Juan Bautista	Finca El Cortijo	3
2469	12/03/2024	Forestal			San Miguel Panan	Caserío Los Encuentros	5
2470	4/04/2024	Forestal			San Pablo Jocopilas	Aldea Chocolá	1
2471	17/04/2024	Forestal			Santa Barbara	Km 119-Ca2-OCC	5
2472	7/03/2024	Forestal			Zunilito	Cerro Pecul	1
2473	12/02/2024	Forestal				Cerro Pecul	75
2474	1/03/2024	Forestal			Totonicapán	Momostenango	Caserío Rachoquel
2475	22/03/2024	Forestal	Pala Chiquito	12			
2476	26/03/2024	Forestal	Pala Chiquito sector 2	6			
2477	4/06/2024	Forestal	Paraje Chojunacruz	5			
2478	15/02/2024	Forestal	San Andrés Xecul	Cerro aledaño al casco urbano		2	
2479	16/02/2024	Forestal		Cerro aledaño al sector Xetacabaj		2	
2480	11/02/2024	Forestal		Cerro Choul		1	
2481	12/04/2024	Forestal		Cerro Pacotzij		2	
2482	26/02/2024	Forestal		Paraje Xemutzujche sector 8		1	
2483	6/02/2024	Forestal	Xetacabaj	4			
2484	13/03/2024	Forestal	San Bartolo	Aldea Tierra Blanca	75		
2485	24/04/2024	Forestal	San Cristóbal Totonicapán	Barrio Santiago	1		
2486	14/01/2024	Forestal		Km. 187 CA-1, aldea Xecanchqvox	1		
2487	29/03/2024	Forestal		Paraje Las Rosas	4		
2488	8/02/2024	Forestal		Parje Pacanac	1		
2489	6/05/2024	Forestal		Xecanchavox	4		
2490	15/04/2024	Forestal	San Francisco El Alto	Cerro Chiquito	4		
2491	28/02/2024	Forestal	Santa Lucia La Reforma	Paraje Tzancorral cantón Gualtux	1		
2492	22/04/2024	Forestal	Santa María Chiquimula	Aldea Chuijaj	25		
2493	29/02/2024	Forestal		Aldea Chuijaj	2		
2494	20/04/2024	Forestal		Aldea Xecococh	15		
2495	28/05/2024	Forestal		Paraje Chimejia	30		
2496	8/05/2024	Forestal		Paraje León	40		
2497	8/05/2024	Forestal		Paraje Pacaja	10		
2498	27/04/2024	Forestal		Paraje Pacholib aldea Casa Blanca	8		

2499	21/04/2024	Forestal	Totonicapán		Paraje Tzancaxabal	75	
2500	6/01/2024	Forestal			Chotinimit de la aldea Nimasac,	3	
2501	23/04/2024	Forestal			Aldea La Concordia	20	
2502	19/02/2024	Forestal			Cantón Juchanep	196	
2503	24/02/2024	Forestal			Cantón Paxtoxa	10	
2504	1/02/2024	Forestal			Caserío Sacasiguan aldea Nimapa	1	
2505	22/02/2024	Forestal			Cerro Tzancaxtun aldea La Concordia	250	
2506	14/02/2024	Forestal			Colonia La Bendición	1	
2507	16/01/2024	Forestal			Km 197 RN-1, jurisdicción de paraje La Planta del cantón Juchanep	4	
2508	7/05/2024	Forestal			Paraje Chicax	4	
2509	10/02/2024	Forestal			Paraje Chichaclán, cantón Paquí	5	
2510	15/04/2024	Forestal			Paraje Chui	2	
2511	25/01/2024	Forestal			Paraje Coxom	1	
2512	5/03/2024	Forestal			Paraje La Joya	5	
2513	8/02/2024	Forestal			Paraje Sacsiguan, cantón Xantún	2	
2514	19/01/2024	Forestal			Paraje Xerachochiak del cantón Juchanep	1	
2515	1/02/2024	Forestal			Paraje Xesiguan del cantón Xantún	1	
2516	10/03/2024	Forestal			Sector Iximché	50	
2517	17/02/2024	Forestal			Sector Pata de Coyote, parcialidad Baquiax, cantón Juchanep	2	
2518	16/03/2024	Forestal			Tambor Abaj	6	
2519	20/03/2024	Forestal		Xe Abatz	4		
2520	12/02/2024	Forestal	Zacapa	Cabañas	Aldea Quebrada Honda	2	
2521	10/01/2024	No forestal			Estanzuela	Barrio San Cayetano	2
2522	23/04/2024	Forestal			Gualán	Aldea El Lobo sector los Mojanes	10
2523	12/02/2024	Forestal				Aldea La Lima	15
2524	4/05/2024	Forestal				Aldea Mal Paso	231
2525	7/05/2024	Forestal				Aldea Mal Paso	60
2526	29/02/2024	Forestal				Aldea Mal Paso	5
2527	27/05/2024	Forestal				Cerro El Burro	78
2528	22/05/2024	Forestal				Cerro Helado	12

2529	28/05/2024	Forestal			Cerro Helado	12
2530	29/04/2024	Forestal			Cerro Las Cañas	87
2531	27/03/2024	Forestal			Cerro Las Cañas quebrada Onda	15
2532	19/05/2024	Forestal			El Cerrón aldea Cuchilla	28
2533	28/05/2024	Forestal			El Zocolo aldea Mal Paso	23
2534	17/05/2024	Forestal			Finca Doña Chenta	40
2535	15/05/2024	Forestal			Finca Las Victorias	50
2536	2/05/2024	Forestal			Finca Privada en aldea García	143
2537	12/01/2024	No forestal			Los Chorros, camino a cerro Helado	4
2538	17/04/2024	Forestal			Los Mojanes	25
2539	12/01/2024	No forestal			Lotificación Los Limones	1
2540	10/05/2024	Forestal			Plan del Bote	68
2541	23/04/2024	Forestal			Sector cerro Las Cañas	87
2542	23/04/2024	Forestal			Sector cerro San Antonio	10
2543	15/04/2024	Forestal			Aldea El Jute	40
2544	11/04/2024	Forestal			Barrio Buena Vista	2
2545	16/03/2024	Forestal			Km 139	20
2546	26/05/2024	Forestal			La Ciénaga	30
2547	12/04/2024	Forestal			Montaña El Gigante	200
2548	23/04/2024	Forestal			Montaña El Gigante	150
2549	9/05/2024	Forestal			El Pinal	6
2550	11/05/2024	Forestal		La Unión	Caserío cantón Quebrada	5
2551	18/05/2024	Forestal			Caserío La Escuela	7
2552	8/05/2024	Forestal			El Chautal Morán	10
2553	11/04/2024	Forestal			Aldea Jones	250
2554	3/02/2024	No forestal			Aldea Las Posas	6
2555	12/04/2024	No forestal			Aldea San Lorenzo	300
2556	20/04/2024	Forestal			Aldea Santa Rosalía Mármol	280
2557	30/03/2024	Forestal			Bordo de San Jacinto, aldea Morán	90
2558	8/05/2024	Forestal			Cuchilla Encerrada Los Chagüites	54
2559	17/04/2024	Forestal			Cuchilla Encerrada Los Chagüites Espinilla	45
2560	27/04/2024	Forestal			El Aguacate	95
2561	21/04/2024	Forestal			El Caliche Senegal	600
2562	4/05/2024	Forestal			El Mojinete	65

2563	6/03/2024	Forestal			El Naranjo	20
2564	6/04/2024	Forestal			El Plan de Los Pajaritos	210
2565	27/02/2024	Forestal			El Ternerál	18
2566	5/05/2024	Forestal			Filo de en medio Morán	90
2567	4/02/2024	Forestal			Filo El Mosquito, camino a San Lorenzo	6
2568	11/02/2024	Forestal			Filo Las Ladillas, San Lorenzo	3
2569	23/04/2024	Forestal			Finca de Hernán	30
2570	12/04/2024	Forestal			Finca San Marcos	45
2571	5/03/2024	No forestal			Km 137.5 CA-9	2
2572	28/03/2024	Forestal			La Cuchilla Encerrada	7
2573	6/04/2024	Forestal			La cumbre El Palmar	200
2574	25/05/2024	Forestal			La cumbre Morán	12
2575	8/03/2024	Forestal			La Espinilla	8
2576	28/03/2024	Forestal			La Montañita	90
2577	25/04/2024	Forestal			La Montañita Morán	22
2578	6/05/2024	Forestal			La Morola Santa Rosalia	300
2579	22/02/2024	Forestal			La peña Pelada Santa Rosalia Mármol	50
2580	25/04/2024	Forestal			Los Chahuities aldea La Espinilla	21
2581	19/04/2024	Forestal			Lugar conocido como Caldera parte baja de Morán	30
2582	7/02/2024	Forestal			Monte Grande	35
2583	5/05/2024	Forestal			Morán	45
2584	2/05/2024	Forestal			Plan de Las Tinajas	8
2585	17/04/2024	Forestal			Plan de Los Pajaritos	210
2586	27/04/2024	Forestal			Plan Los Pajaritos	25
2587	20/04/2024	Forestal			Planes de Margoth	50
2588	29/03/2024	Forestal			Portezuelo	10
2589	27/03/2024	Forestal			Quebrada de La Pita	35
2590	2/05/2024	Forestal			Quebrada del Zarzal	40
2591	4/05/2024	Forestal			Rio Mojanal Morán	90
2592	24/04/2024	Forestal			Sector camino al Imposible	395
2593	26/04/2024	Forestal			Sector El Molinete	65
2594	7/05/2024	Forestal			Sector El Pishal	4
2595	28/05/2024	Forestal			Sector La Montañita	8
2596	5/02/2024	No forestal			Senegal	50

2597	5/05/2024	Forestal			Tabacal	25
2598	24/05/2024	Forestal			Tierra Blanca camino a San Lorenzo	8
2599	8/03/2024	Forestal		San Diego	Aldea El Triunfo	70
2600	8/03/2024	Forestal			Aldea Las delicias	30
2601	25/03/2024	Forestal			Aldea Las delicias	5
2602	22/03/2024	Forestal			Aldea Vencia	10
2603	8/02/2024	Forestal			San Diego	10
2604	25/03/2024	Forestal			San Jorge	Aldea Barranco Colorado
2605	25/03/2024	Forestal		Aldea Mal Pais		5
2606	29/04/2024	Forestal		Plan del Morro		2
2607	1/03/2024	Forestal		Teculután	Aldea el Oreganal El Kaibil	50
2608	4/10/2023	Forestal			Aldea El Oreganal	10
2609	16/04/2024	Forestal			El Pajonal	100
2610	4/05/2024	Forestal			Filo del Infiernillal	107
2611	16/04/2024	Forestal			Filo El Pamacal	452
2612	6/05/2024	Forestal			Filo Quebrada Seca	2200
2613	20/02/2024	Forestal			La Ciénega, aldea El Oreganal	200
2614	17/04/2024	Forestal			Sector Vega de Bueyes	452
2615	13/12/2023	Forestal		Usumatlán	Aldea Pueblo Nuevo	10
2616	27/01/2024	Forestal			Cerro Agua Caliente, aldea Pueblo Nuevo	50
2617	12/04/2024	Forestal		Zacapa	Aldea Cerro Grande	10
2618	28/12/2023	No forestal			Aldea La Trementina	1
2619	26/03/2024	Forestal			Aldea Los Achiotos	5
2620	8/02/2024	No forestal			Aldea Santa Rosalía	5
2621	26/02/2024	No forestal			Barrio La Reforma	1
2622	20/03/2024	Forestal			Cerro Grande	5
2623	22/03/2024	Forestal			Cerro Grande	15
2624	27/01/2024	No forestal			Col Metrópolis	5
2625	28/01/2024	No forestal			Colonia Altos de Casagrande	1
2626	9/03/2024	No forestal			Colonia Anda Lucía	1
2627	31/12/2023	Forestal			Colonia Coneviza	5
2628	18/02/2024	No forestal	Colonia El Ferrocarril, poza El Lagarto		5	
2629	11/01/2024	No forestal	Colonia Jireh		2	
2630	16/01/2024	Forestal	Colonia municipal		1	
2631	5/01/2024	No forestal	Colonia Punila		3	

2632	28/12/2023	No forestal			Colonia San José Las Flores	1
2633	23/10/2023	Forestal			Colonia Santa María	1
2634	28/01/2024	No forestal			Colonia Villas de Doña Luisa	1
2635	8/02/2024	No forestal			Kilómetro 148 CA-10	5

Fuente: SE-CONRED 2024.

## Anexo 2. Operaciones Aéreas

Lugar de operación		Horas Operadas	Galones Agua	Cantidad Vuelos
<b>1</b>	<b>Temporada de Incendios Forestales y No Forestales 2023-2024</b>	<b>609</b>	<b>661,010</b>	<b>3,096</b>
<b>1.1</b>	<b>Alta Verapaz</b>	<b>90</b>	<b>123,200</b>	<b>805</b>
1.1.1	Cahabón	47	63,140	451
1.1.1.1	Aldea Secananté	23	21,560	154
1.1.1.2	Caserío Chisip	24	41,580	297
1.1.2	Chisec	14	17,160	138
1.1.2.1	Aldea Verapaz	0	0	0
1.1.2.2	La Planada	6	6,720	56
1.1.2.3	Las Ventanas	7	10,440	82
1.1.3	Fray Bartolomé de Las Casas	19	18,900	136
1.1.3.1	Aldea Chinacolay	19	18,900	136
1.1.4	Lanquín	10	24,000	80
1.1.4.1	Aldea Chimelb	1	0	0
1.1.4.2	Cerro Belenju	10	24,000	80
<b>1.2</b>	<b>Baja Verapaz</b>	<b>31</b>	<b>43,730</b>	<b>154</b>
1.2.1	Purulhá	4	5,760	18
1.2.1.1	Finca Santa Rosa	4	5,760	18
1.2.2	Salamá	27	37,970	136
1.2.2.1	Aldea Unión Barrios	27	37,970	136
<b>1.3</b>	<b>El Progreso</b>	<b>6</b>	<b>4,220</b>	<b>16</b>
1.3.1	San Agustín Acasaguastlán	6	4,220	16
1.3.1.1	Aldea El Morro	2	3,200	10
1.3.1.2	Caserío Cuchilla de Paja	3	1,020	6
<b>1.4</b>	<b>Guatemala</b>	<b>7</b>	<b>900</b>	<b>2</b>
1.4.1	Guatemala	0	0	0
1.4.1.1	Por Camposanto La Colina	0	0	0
1.4.2	Santa Catarina Pinula	7	900	2
1.4.2.1	Aldea Cancón	3	900	2
1.4.2.2	Aldea El Cancón	3	0	0
<b>1.5</b>	<b>Huehuetenango</b>	<b>18</b>	<b>14,010</b>	<b>107</b>
1.5.1	San Juan Ixcoy	0	0	0
1.5.1.1	Piedras de Kaptzin	0	0	0
1.5.2	Soloma	18	14,010	107
1.5.2.1	Parque Regional Municipal Covirey	18	14,010	107
<b>1.6</b>	<b>Izabal</b>	<b>98</b>	<b>167,760</b>	<b>641</b>
1.6.1	El Estor	40	76,600	372
1.6.1.1	Aldea Chichipate	1	6,080	19
1.6.1.2	Aldea El Mirador	35	65,400	327
1.6.1.3	Barrio Vista Hermosa	0	0	10
1.6.1.4	Comunidad Nueva Jerusalén Paraxte	2	0	0
1.6.1.5	Entre finca privada Setal y comunidad Las Nubes	1	5,120	16
1.6.2	Livingston	41	66,200	191
1.6.2.1	Comunidad Río Frio	14	14,860	21
1.6.2.2	Aldea El Aguacate	6	22,080	69
1.6.2.3	Aldea Modesto Méndez	7	16,640	52
1.6.2.4	Comunidad La Pita	14	12,620	49
1.6.3	Los Amates	17	24,960	78
1.6.3.1	Aldea La Palmilla	17	24,960	78
1.6.4	Todos	0	0	0
1.6.4.1	Operaciones incendios Izabal	0	0	0
<b>1.7</b>	<b>Petén</b>	<b>99</b>	<b>117,040</b>	<b>341</b>
1.7.1	San Andrés	32	48,280	143
1.7.1.1	La Cariba PNLT	26	29,720	85
1.7.1.2	Laguna Larga 3 PNLT	6	18,560	58
1.7.2	San Luis	5	20,160	63
1.7.2.1	Caserío Río Azul	5	20,160	63



1.7.3	Todos	62	48,600	135
1.7.3.1	Operaciones incendios Petén	62	48,600	135
<b>1.8</b>	<b>Quetzaltenango</b>	<b>56</b>	<b>39,390</b>	<b>397</b>
1.8.1	Cantel	8	4,950	23
1.8.1.1	Aldea Xecam	6	3,500	16
1.8.1.2	Cerro Parraxquim	2	1,450	7
1.8.2	Concepción Chiquirichapa	17	19,090	155
1.8.2.1	Cerro Siete Orejas	17	19,090	155
1.8.3	Quetzaltenango	22	10,400	174
1.8.3.1	Cerro Candelaria Valle Palajunoj	22	10,400	174
1.8.4	San Martín Sacatepéquez	10	4,950	45
1.8.4.1	Aldea El Rincón	10	4,950	45
<b>1.9</b>	<b>Sacatepéquez</b>	<b>120</b>	<b>87,450</b>	<b>285</b>
1.9.1	Santa María de Jesús	120	87,450	285
1.9.1.1	Volcán de Agua	120	87,450	285
<b>1.10.</b>	<b>Sololá</b>	<b>5</b>	<b>10,200</b>	<b>85</b>
1.10.1	Santiago Atitlán	5	10,200	85
1.10.1.1	Falda del Volcán San Pedro	5	10,200	85
<b>1.11</b>	<b>Totonicapán</b>	<b>31</b>	<b>28,980</b>	<b>138</b>
1.11.1	Totonicapán	31	28,980	138
1.11.1.1	Cantón Juchanep	31	28,980	138
<b>1.12</b>	<b>Zacapa</b>	<b>50</b>	<b>24,130</b>	<b>125</b>
1.12.1	Río Hondo	3	2,530	23
1.12.1.1	Aldea Santa Rosalía Mármol	3	2,530	23
1.12.2	Teculután	47	21,600	102
1.12.2.1	Filo El Pamacal	1	500	2
1.12.2.2	Filo Quebrada Seca	34	15,500	79
1.12.2.3	Sector Vega de Bueyes	12	5,600	21
<b>Total</b>		<b>609</b>	<b>661,010</b>	<b>3,096</b>

Fuente: SE-CONRED 202

## Anexo 3. Listado de instituciones que colaboraron en la etapa de supresión

<b>Nombre</b>
Ministerio de la Defensa Nacional
Ministerio de Desarrollo Social
Asociación Nacional de Bomberos Municipales Departamentales
Bomberos Voluntarios de Guatemala
Bomberos Municipales de la Ciudad de Guatemala
Bomberos Municipales de Mixco
Bomberos Municipales de Chinautla
Instituto Nacional de Bosques
Consejo Nacional de Áreas Protegidas
Ministerio de Gobernación
Secretaría de Seguridad Alimentaria y Nutricional
Central de la Policía Nacional Civil
Instituto Nacional de Sismología, Vulcanología, Meteorología e Hidrología
Secretaría General de Planificación y Programación de la Presidencia
Secretaría de Asuntos Administrativos y de Seguridad de la Presidencia de la República
Bomberos Unidos sin Fronteras
Sociedad Nacional de la Cruz Roja Guatemalteca
Asociación de Comunidades Forestales de Petén
Pollo Granjero
McDonald's Guatemala
Magic Trail GT
Antigua Exotic
Wildlife Conservation Society
Defensores de la Naturaleza
Asociación de Productores Agropecuarios y Forestales Selva Maya
Parque Nacional Tikal
Asociación Balam
Asociación de Reservas Naturales Privadas de Guatemala
Fundación Propeten
Asociación Conexión
Asociación Arcas
Fundación para el Ecodesarrollo y la Conservación
Rainforest Alliance
Federación de Cooperativas de Alta Verapaz
Ayuda Humanitaria en Desastres y Crisis Comunidad Judía

No.	Nombre
36	Club Rotario
37	Alimentos para Animales S. A.
38	Cáritas de Guatemala
39	Asociación de Servicios Comunitarios de Salud
40	ARM Aviación S. A.
41	Aeroclub de Guatemala
42	Coca Cola
43	Little Caesars Guatemala
44	Pollo Campero
45	Fumigaciones Aéreas de Cultivos Agrícolas S. A.
46	Helicópteros de Guatemala
47	Fundación Castillo Córdova
48	FCA
49	Fundación Calmecac
50	Banco Centroamericano de Integración Económica
51	Banco Industrial
52	Cementos Progreso
53	Tropigas
54	DaGas Guatemala
55	Herramientas Poderosas
56	Centro Agronómico Tropical de Investigación y Enseñanza
57	Puma Energy
58	Chevron
59	Uno Petróleos
60	Pepsi Cola/CBC
61	Embajada de la República de China (Taiwán)
62	Embajada de la República Federativa de Brasil
63	Fondo de las Naciones Unidas para la Infancia
64	Agencia de los Estados Unidos para el Desarrollo Internacional
65	Programa de las Naciones Unidas para el Desarrollo
66	Embajada del Estado de Israel
67	Municipalidad de Guatemala
68	Municipalidad de Santa Catarina Pinula
69	Municipalidad de San Miguel Petapa
70	Municipalidad de San José Del Golfo
71	Municipalidad de Palencia
72	Municipalidad de Chinautla
73	Municipalidad de San Pedro Ayampuc

No.	Nombre
74	Municipalidad de Mixco
75	Municipalidad de San Pedro Sacatepéquez
76	Municipalidad de San Juan Sacatepéquez
77	Municipalidad de San Raymundo
78	Municipalidad de Chuarrancho
79	Municipalidad de Fraijanes
80	Municipalidad de Amatitlán
81	municipalidad de Villa Nueva
82	Municipalidad de Villa Canales
83	Municipalidad de Petapa
84	Municipalidad de Antigua Guatemala
85	Municipalidad de Jocotenango
86	Municipalidad de Pastores
87	Municipalidad de Sumpango
88	Municipalidad de Santo Domingo Xenacoj
89	Municipalidad de Santiago Sacatepéquez
90	Municipalidad de San Lucas Sacatepéquez
91	Municipalidad de Santa Lucía Milpas Altas
92	Municipalidad de Santa María de Jesús
93	Municipalidad de Ciudad Vieja
94	Municipalidad de San Miguel Dueñas
95	Municipalidad de Alotenango
96	Municipalidad de San Antonio Aguas Calientes
97	Municipalidad de Santa Catarina Barahona
98	Municipalidad de Chimaltenango
99	Municipalidad de San Martín Jilotepeque
100	Municipalidad de Comalapa
101	Municipalidad de Tecpán
102	Municipalidad de Patzún
103	Municipalidad de Patcizía
104	Municipalidad de Acatenango
105	Municipalidad de San Andrés Itzapa
106	Municipalidad de Zaragoza
107	Municipalidad de El Tejar
108	Municipalidad de Guastatoya
109	Municipalidad de Morazán
110	Municipalidad de San Agustín Acasaguastlán
111	Municipalidad de San Cristóbal Acasaguastlán

No.	Nombre
112	Municipalidad de El Jícaro
113	Municipalidad de Sansare
114	Municipalidad de Sanarate
115	Municipalidad de San Antonio La Paz
116	Municipalidad de Escuintla
117	Municipalidad de Siquinalá
118	Municipalidad de Masagua
119	Municipalidad de San José
120	Municipalidad de Palín
121	Municipalidad de San Vicente de Pacaya
122	Municipalidad de Cuilapa
123	Municipalidad de Barberena
124	Municipalidad de Santa Rosa De Lima
125	Municipalidad de Casillas
126	Municipalidad San Rafael Las Flores
127	Municipalidad de Chiquimulilla
128	Municipalidad de Taxisco
129	Municipalidad de Guazacapán
130	Municipalidad de Santa Cruz Naranjo
131	Municipalidad de Pueblo Nuevo Viñas
132	Municipalidad de Nueva Santa Rosa
133	Municipalidad de Sololá
134	Municipalidad de San José Chacayá
135	Municipalidad de Nahualá
136	Municipalidad de Santa Catarina Ixtahuacán
137	Municipalidad de Santa Clara La Laguna
138	Municipalidad de Concepción
139	Municipalidad de San Andrés Semetebaj
140	Municipalidad de Panajachel
141	Municipalidad de Santa Catarina Palopó
142	Municipalidad de San Antonio Palopó
143	Municipalidad de San Lucas Tolimán
144	Municipalidad de Santa Cruz La Laguna
145	Municipalidad de San Marcos La Laguna
146	Municipalidad de San Juan La Laguna
147	Municipalidad de San Pedro La Laguna
148	Municipalidad de Santiago Atitlán
149	Municipalidad de Totonicapán

No.	Nombre
150	Municipalidad de San Cristóbal Totonicapán
151	Municipalidad de San Francisco El Alto
152	Municipalidad de San Andrés Xecul
153	Municipalidad de Momostenango
154	Municipalidad de Santa María Chiquimula
155	Municipalidad de Santa Lucía La Reforma
156	Municipalidad de San Bartolo
157	Municipalidad de Quetzaltenango
158	Municipalidad de Olintepeque
159	Municipalidad de San Carlos Sija
160	Municipalidad de Cabricán
161	Municipalidad de Cajolá
162	Municipalidad de Ostuncalco
163	Municipalidad de Concepción Chiquirichapa
164	Municipalidad de San Martín Sacatepéquez
165	Municipalidad de Almolonga
166	Municipalidad de Cantel
167	Municipalidad de Zunil
168	Municipalidad de Colomba
169	Municipalidad de Coatepeque
170	Municipalidad de Mazatenango
171	Municipalidad de Cuyotenango
172	Municipalidad de San Pablo Jocopilas
173	Municipalidad de San Miguel Panán
174	Municipalidad de Chicacao
175	Municipalidad de Patutul
176	Municipalidad de Santa Bárbara
177	Municipalidad de San Juan Bautista
178	Municipalidad de Zunilito
179	Municipalidad de Río Bravo
180	Municipalidad de San José La Máquina
181	Municipalidad de Retalhuleu
182	Municipalidad de San Marcos
183	Municipalidad de San Pedro Sacatepéquez
184	Municipalidad de San Antonio Sacatepéquez
185	Municipalidad de Comitancillo
186	Municipalidad de San Miguel Ixtahuacán
187	Municipalidad de Concepción Tutuapa

No.	Nombre
188	Municipalidad de Tacaná
189	Municipalidad de Sibinal
190	Municipalidad de Tajumulco
191	Municipalidad de Tejutla
192	Municipalidad de Nuevo Progreso
193	Municipalidad de El Tumbador
194	Municipalidad de Ixchiguán
195	Municipalidad de San José Ojetenam
196	Municipalidad de San Cristóbal Cucho
197	Municipalidad de Sipacapa
198	Municipalidad de Río Blanco
199	Municipalidad de Huehuetenango
200	Municipalidad de Chiantla
201	Municipalidad de Malacatancito
202	Municipalidad de Cuilco
203	Municipalidad de Nentón
204	Municipalidad de Jacaltenango
205	Municipalidad de Soloma
206	Municipalidad de Ixtahuacán
207	Municipalidad de Santa Bárbara
208	Municipalidad de La Libertad
209	Municipalidad de la Democracia
210	Municipalidad de San Miguel Acatán
211	Municipalidad de San Rafael La Independencia
212	Municipalidad de Todos Santos Cuchumatán
213	Municipalidad de San Juan Atitán
214	Municipalidad de Santa Eulalia
215	Municipalidad de San Mateo Ixtatán
216	Municipalidad de San Sebastián Huehuetenango
217	Municipalidad de Concepción Huista
218	Municipalidad de San Juan Ixcoy
219	Municipalidad de San Antonio Huista
220	Municipalidad de Barillas
221	Municipalidad de Aguacatán
222	Municipalidad de San Rafael Petzal
223	Municipalidad de Santiago Chimaltenango
224	Municipalidad de Santa Ana Huista
225	Municipalidad de Santa Cruz Del Quiché

No.	Nombre
226	Municipalidad de Chiché
227	Municipalidad de Chinique
228	Municipalidad de Zacualpa
229	Municipalidad de Chajul
230	Municipalidad de Chichicastenango
231	Municipalidad de Patzité
232	Municipalidad de San Antonio Ilotenango
233	Municipalidad de San Pedro Jocopilas
234	Municipalidad de Cunén
235	Municipalidad de San Juan Cotzal
236	Municipalidad de Joyabaj
237	Municipalidad de Nebaj
238	Municipalidad de San Andrés Sajcabajá
239	Municipalidad de Uspatán
240	Municipalidad de Sacapulas
241	Municipalidad de San Bartolomé Jocotenango
242	Municipalidad de Canillá
243	Municipalidad de Chicamán
244	Municipalidad de Ixcán
245	Municipalidad de Pachalum
246	Municipalidad de Salamá
247	Municipalidad de San Miguel Chicaaj
248	Municipalidad de Rabinal
249	Municipalidad de Cubulco
250	Municipalidad de Granados
251	Municipalidad de San Jerónimo
252	Municipalidad de Purulhá
253	Municipalidad de Cobán
254	Municipalidad de Santa Cruz Verapaz
255	Municipalidad de San Cristóbal Verapaz
256	Municipalidad de Tactic
257	Municipalidad de Tamahú
258	Municipalidad de Tukurú
259	Municipalidad de Panzós
260	Municipalidad de Senahú
261	Municipalidad de San Pedro Carchá
262	Municipalidad de San Juan Chamelco
263	Municipalidad de Lanquín



No.	Nombre
264	Municipalidad de Cahabón
265	Municipalidad de Chisec
266	Municipalidad de Chahal
267	Municipalidad de Fray Bartolomé de las Casas
268	Municipalidad de Santa Catalina La Tinta
269	Municipalidad de Raxruhá
270	Municipalidad de Flores
271	Municipalidad de San José
272	Municipalidad de San Benito
273	Municipalidad de San Andrés
274	Municipalidad de La Libertad
275	Municipalidad de San Francisco
276	Municipalidad de Santa Ana
277	Municipalidad de Dolores
278	Municipalidad de San Luis
279	Municipalidad de Sayaxché
280	Municipalidad de Melchor de Mencos
281	Municipalidad de Poptún
282	Municipalidad de Las Cruces
283	Municipalidad de El Chal
284	Municipalidad de Puerto Barrios
285	Municipalidad de Livingston
286	Municipalidad de El Estor
287	Municipalidad de Morales
288	Municipalidad de Los Amates
289	Municipalidad de Zacapa
290	Municipalidad de Estanzuela
291	Municipalidad de Río Hondo
292	Municipalidad de Gualán
293	Municipalidad de Teculután
294	Municipalidad de Usumatlán
295	Municipalidad de Cabañas
296	Municipalidad de San Diego
297	Municipalidad de La Unión
298	Municipalidad de Huité
299	Municipalidad de San Jorge
300	Municipalidad de Chiquimula
301	Municipalidad de San José La Arada

<b>No.</b>	<b>Nombre</b>
302	Municipalidad de San Juan Ermita
303	Municipalidad de Camotán
304	Municipalidad de Olopa
305	Municipalidad de Esquipulas
306	Municipalidad de Concepción Las Minas
307	Municipalidad de Quezaltepeque
308	Municipalidad de Jalapa
309	Municipalidad de San Pedro Pinula
310	Municipalidad de San Luis Jilotepeque
311	Municipalidad de San Manuel Chaparrón
312	Municipalidad de San Carlos Alzatate
313	Municipalidad de Monjas
314	Municipalidad de Mataquescuintla
315	Municipalidad de Jutiapa
316	Municipalidad de El Progreso
317	Municipalidad de Santa Catarina Mita
318	Municipalidad de Agua Blanca
319	Municipalidad de Asunción Mita
320	Municipalidad de Atescatempa
321	Municipalidad de Jalpatagua
322	Municipalidad de Moyuta
323	Municipalidad de Pasaco
324	Municipalidad de San José Acatempa
325	Municipalidad de Quesada
326	Gobernación departamental de Petén
327	Gobernación departamental de Sacatepéquez
328	Gobernación departamental de Quetzaltenango
329	Gobernación departamental de Alta Verapaz
330	Gobernación departamental de Izabal
331	Gobernación departamental de Huehuetenango
332	Gobernación departamental de Quiché
333	Gobernación departamental de Totonicapán
334	Roberto Ardón
334	United States Department of Agriculture (USDA)

Fuente: SE-CONRED 2024.



**CONAP**



¡La prevención es tarea de todos!

SÍGUENOS EN:  
[www.conred.gob.gt](http://www.conred.gob.gt)

