







ANALIZA LICZBY MIESZKAŃCÓW

OZNACZENIA

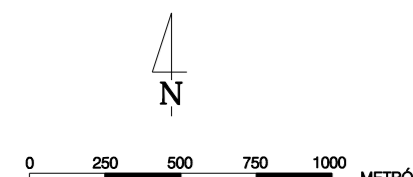
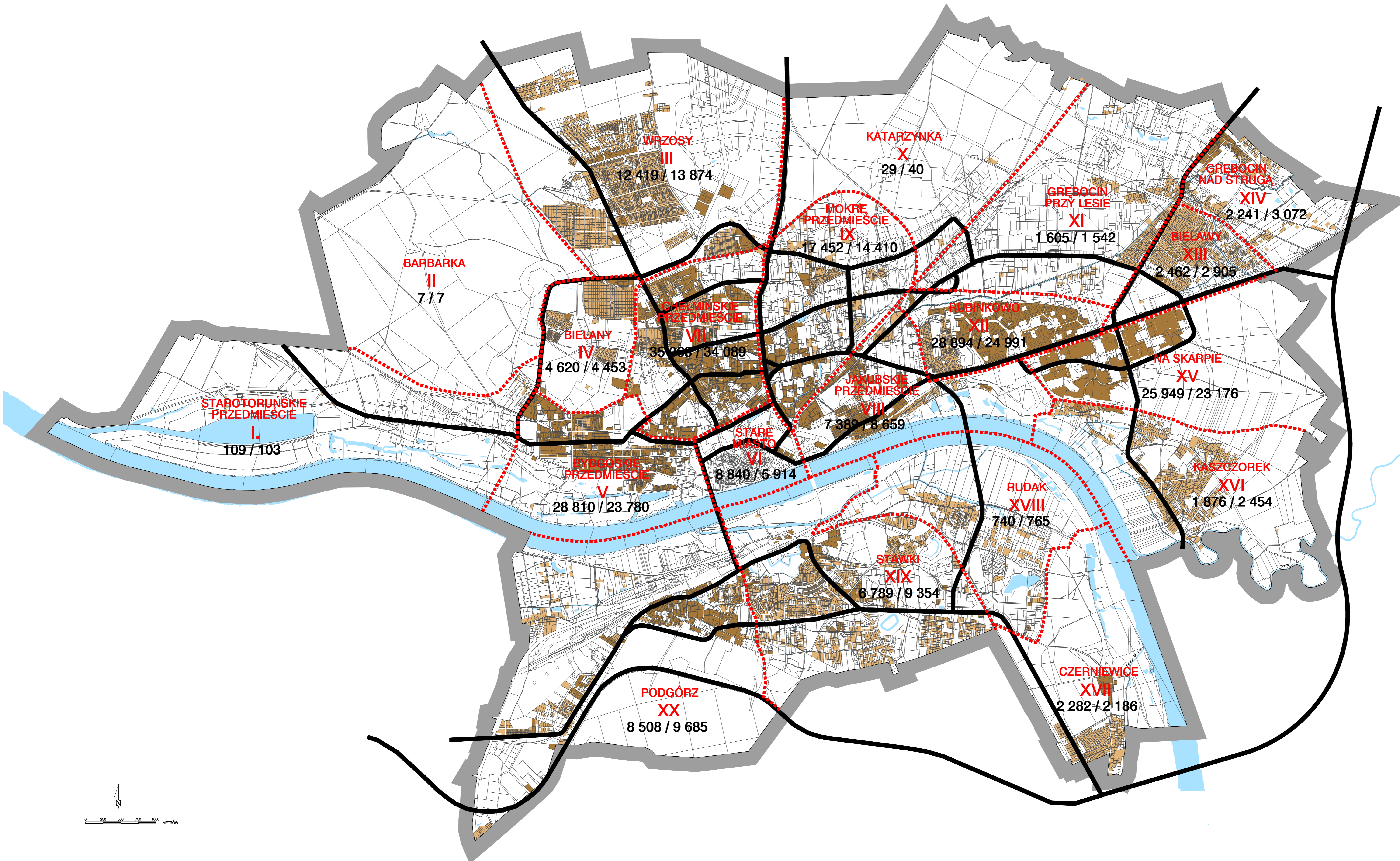
-  GRANICA ADMINISTRACYJNA MIASTA
-  ZABUDOWA MIESZKANIOWA WIELORODZINNA
-  ZABUDOWA MIESZKANIOWA JEDNORODZINNA
-  WYBRANE ELEMENTY PODSTAWOWEGO UKŁADU DROGOWEGO
-  WODY POWIERZCHNIOWE
-  GRANICE JEDNOSTEK USTALEŃ STUDIUM
- RUDAK XVIII**
XVIII NUMERY PORZĄDKOWE I NAZWY JEDNOSTEK USTALEŃ STUDIUM

ŁĄCZNA LICZBA MIESZKAŃCÓW ZAMELDOWANYCH NA STAŁY POBYT
W OBRĘBIE JEDNOSTEK

2 241 / 3 072

STAN - 31.12.2006

STAN - 31.12.2016



STUDIUM UWARUNKOWAŃ I KIERUNKÓW ZAGOSPODAROWANIA PRZESTRZENNEGO MIASTA TORUNIA
DIAGNOZA STANU I UWARUNKOWANIA ROZWOJU
Bil. - WARUNKI I JAKOŚĆ ŻYCIA MIESZKAŃCÓW

ANALIZA LICZBY MIESZKAŃCÓW		rysunek nr 18
		skala - 1 : 60 000
sporządzający:	Prezydent Miasta Torunia	Uchwała Nr 805/18
opracowanie:	Miejska Pracownia Urbanistyczna w Toruniu	Rady Miasta Torunia
sporządzono:	2017	z dnia 25 stycznia 2018r.