




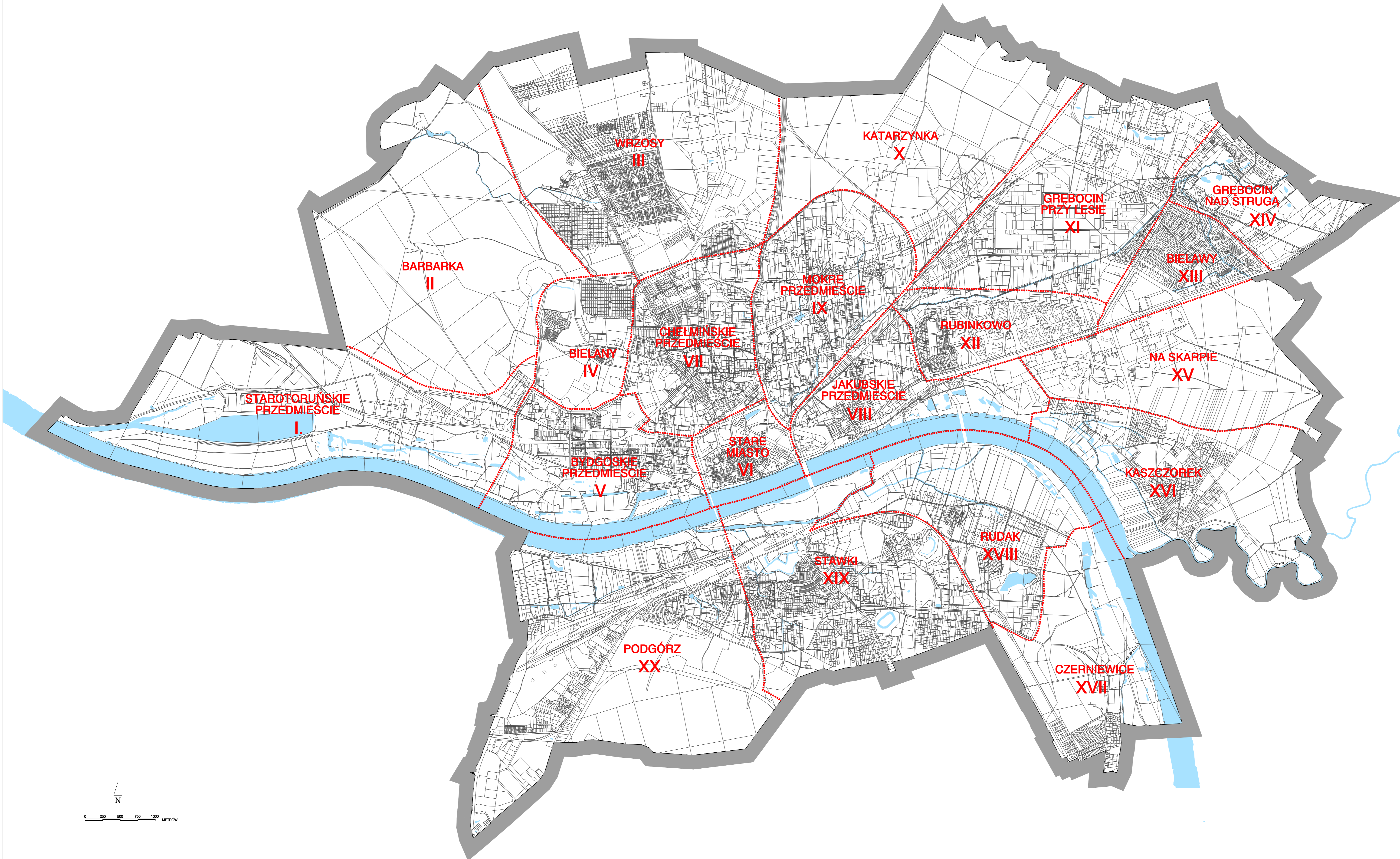


## PROPOZYCJE PODZIAŁU NA JEDNOSTKI USTALEŃ STUDIUM

### OZNACZENIA

-  GRANICA ADMINISTRACYJNA MIASTA
-  WODY POWIERZCHNIOWE
-  GRANICE JEDNOSTEK USTALEŃ STUDIUM
-  RUDAK NAZWY JEDNOSTEK USTALEŃ STUDIUM
-  XVIII NUMERY PORZĄDKOWE JEDNOSTEK USTALEŃ STUDIUM

- I STAROTORUŃSKIE PRZEDMIEŚCIE
- II BARBARKA
- III WRZOSY
- IV BIELANY
- V BYDGOSKIE PRZEDMIEŚCIE
- VI STARE MIASTO
- VII CHEŁMIŃSKIE PRZEDMIEŚCIE
- VIII JAKUBSKIE PRZEDMIEŚCIE
- IX MOKRE PRZEDMIEŚCIE
- X KATARZYŃKA
- XI GRĘBOCIN PRZY LESIE
- XII RUBINKOWO
- XIII BIELAWY
- XIV GRĘBOCIN NAD STRUGĄ
- XV NA SKARPIE
- XVI KASZCZÓREK
- XVII CZERNIEWICE
- XVIII RUDAK
- XIX STAWKI
- XX PODGÓRZ



STUDIUM UWARUNKOWAŃ I KIERUNKÓW ZAGOSPODAROWANIA PRZESTRZENNEGO MIASTA TORUNIA  
 DIAGNOZA STANU I UWARUNKOWANIA ROZWOJU  
 B III. UWARUNKOWANIA WYNIKAJĄCE Z DOTYCHCZASOWEGO PRZEZNACZENIA I ZAGOSPODAROWANIA TERENU

| PROPOZYCJE PODZIAŁU NA JEDNOSTKI USTALEŃ STUDIUM |                                           | rysunek nr 31             |
|--------------------------------------------------|-------------------------------------------|---------------------------|
|                                                  |                                           | skala - 1 : 60 000        |
| sporządzający:                                   | Prezydent Miasta Torunia                  | Uchwała Nr 805/18         |
| opracowanie:                                     | Miejska Pracownia Urbanistyczna w Toruniu | Rady Miasta Torunia       |
| sporządzono:                                     | 2017                                      | z dnia 25 stycznia 2018r. |