

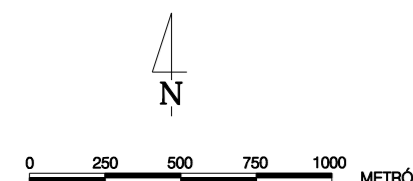
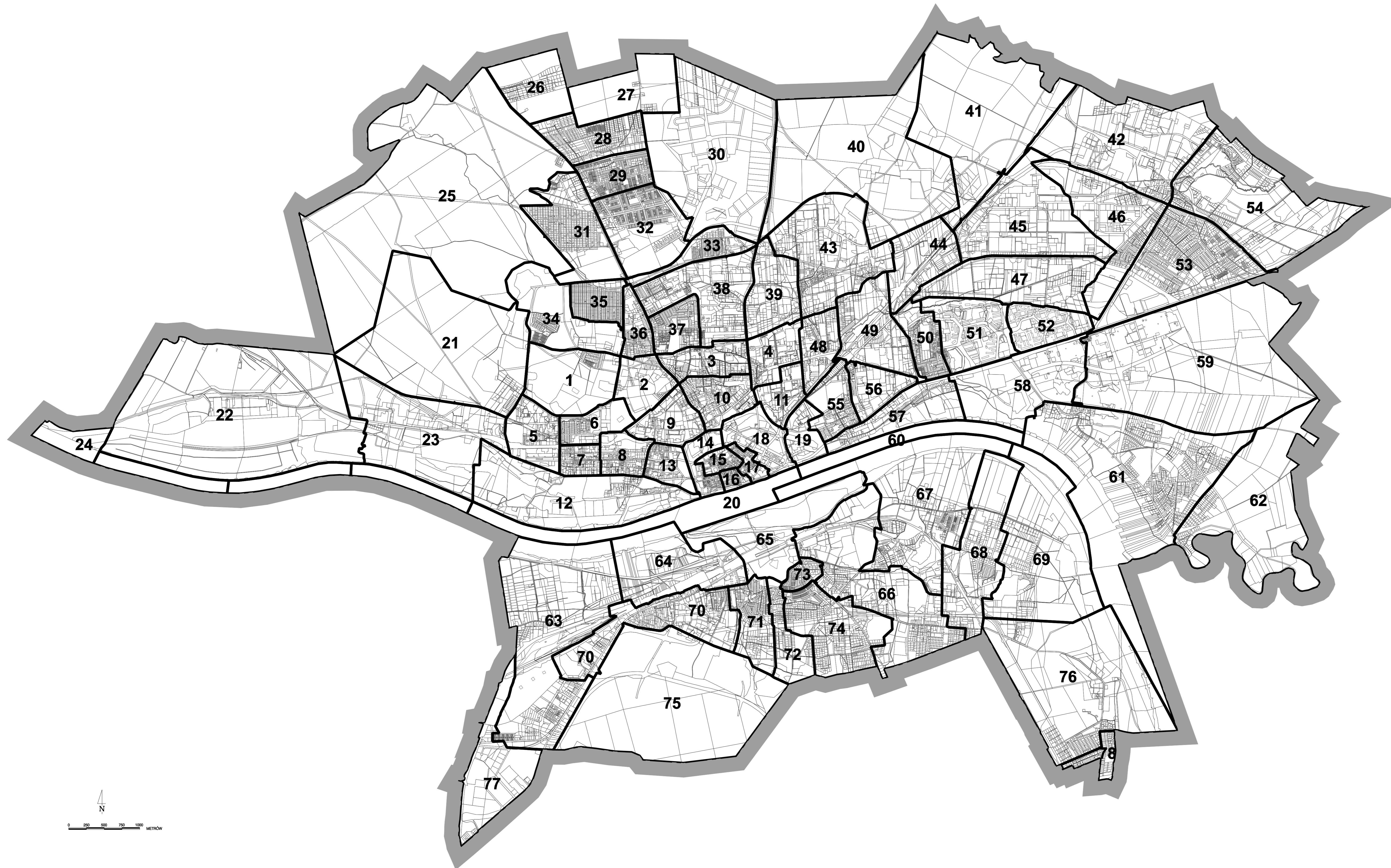


ROZMIESZCZENIE OBRĘBÓW EWIDENCYJNYCH

OZNACZENIA

-  GRANICA ADMINISTRACYJNA MIASTA
-  GRANICE OBRĘBÓW GEODEZYJNYCH
- 54** NUMERY OBRĘBÓW GEODEZYJNYCH



STUDIUM UWARUNKOWAŃ I KIERUNKÓW ZAGOSPODAROWANIA PRZESTRZENNEGO MIASTA TORUNIA
 DIAGNOZA STANU I UWARUNKOWANIA ROZWOJU
 B III. UWARUNKOWANIA WYNIKAJĄCE Z DOTYCHCZASOWEGO PRZEZNACZENIA I ZAGOSPODAROWANIA TERENU

ROZMIESZCZENIE OBRĘBÓW EWIDENCYJNYCH		rysunek nr 29
		skala - 1 : 60 000
sporządzający:	Prezydent Miasta Torunia	Uchwała Nr 805/18
opracowanie:	Miejska Pracownia Urbanistyczna w Toruniu	Rady Miasta Torunia
sporządzono:	2017	z dnia 25 stycznia 2018r.