

GROTTE DE RIZEROLLES

AVEC SA SOURCE ET SON BOSQUET

> Azé, environ 12 km à l'est de Cluny

CARACTÉRISTIQUES DU SITE

La grotte de Rizerolles ou grotte d'Azé est située sur le flanc d'un coteau raide, planté d'arbres d'essences diverses. On y remarque des cèdres majestueux et, surtout, des buis de très grande taille qui auraient plus de deux cent cinquante ans. Au pied de la grotte jaillit une source importante qui alimente le ruisseau de la Mouge. L'ensemble du petit bois est parcouru de sentiers.

Outre son caractère pittoresque qui a justifié son classement, le site présente un intérêt scientifique et archéologique majeur. La grotte donne accès à un réseau souterrain qui serait le plus long de Bourgogne. D'un point de vue archéologique, un important gisement préhistorique – avec en l'occurrence des squelettes d'ours vieux de trois cent mille ans – a été découvert. Au pied du site classé ont été également mis à jour des vestiges de l'époque gallo-romaine.

Un camping a été aménagé au bord de la Mouge, dans la prairie. À proximité de l'entrée de la grotte est édifié un petit bâtiment, musée archéologique, mais aussi une salle « hors sac », un bar-restaurant et une piscine.

SON ENVIRONNEMENT

Le site s'étend à la sortie du bourg d'Azé, dans la haute vallée de la Mouge, à la limite des prairies.

SON ÉVOLUTION

Utilisation et fréquentation du site : la grotte et ses galeries souterraines font l'objet de visites guidées. Le camping est très fréquenté par une clientèle étrangère.

État du site : le site classé appartenait à une association. Il n'est pas très bien entretenu. Le Conseil Général a acquis récemment le site des grottes sur une superficie de deux hectares et il envisage de le remettre en valeur. En ce qui concerne les abords du site, les différentes constructions situées dans le camping sont peu soignées mais la partie végétale du camping est bien entretenue, avec en particulier des plantations d'arbres récentes.

RECOMMANDATIONS

La réflexion d'ensemble sur la gestion et la mise en valeur du site qui vient d'être engagée par le Conseil général, devra aboutir à une amélioration de l'état actuel.

■ **Qualification du site :**

- site naturel
- caractéristiques intrinsèques :
grotte et galeries souterraines,
source, boisements

■ **Intérêt patrimonial :**

site d'intérêt paysager,
scientifique (géologique,
archéologique) et historique
régional

■ **Département :**

Saône-et-Loire

■ **Commune :**

Azé

■ **Date de protection :**

10 février 1933

■ **Superficie :**

site ponctuel

■ **Statut de propriété :**

propriété départementale, privée

■ **Existence**

d'un programme

de gestion : non

■ **Autre protection :** non




■ **Znieff :** « Le Bois de la

Montagne » (510 hectares) :

forêt, pelouse et lande calcicole

■ **Natura 2000 :** non



-  site classé, ponctuel ou étendu, concerné
-  site classé, ponctuel ou étendu, périphérique
-  site inscrit, ponctuel ou étendu, périphérique

échelle : 1 : 25000 / 1cm = 250m
© Fond cartographique I.G.N.

