

# TERRASSE DE LA TEPPE DE L'HAYE

> Lacrost, environ 3 km au sud-est de Tournus

■ **Qualification du site :**

- site rural  
- caractéristiques intrinsèques :  
promontoire, panorama

■ **Intérêt patrimonial :**

site d'intérêt paysager régional

■ **Département :**

Saône-et-Loire

■ **Commune :**

Lacrost

■ **Date de protection :**

16 février 1942

■ **Superficie :** 4,4 ha

■ **Statut de propriété :**

propriété communale

■ **Existence**

*d'un programme*

*de gestion* : non

■ **Autre protection** : non

■ **Znieff** : non

■ **Natura 2000** : non

## CARACTÉRISTIQUES DU SITE

Le site est situé au rebord de la falaise où est construit le village de Lacrost et offre un beau panorama sur la vallée de la Saône. Il s'agit d'anciennes carrières recolonisées par une végétation spontanée de pelouses calcaires évoluant vers un boisement.

## SON ENVIRONNEMENT

Le site est situé à l'ouest du village de Lacrost, en bordure de Saône, face à la ville de Tournus.

## SON ÉVOLUTION

**Utilisation et fréquentation du site :** le site est peu fréquenté.




**État du site :** le site est laissé à son évolution naturelle

## RECOMMANDATIONS

Suivre l'évolution du site et mettre en valeur le panorama.





-  site classé, ponctuel ou étendu, concerné
-  site classé, ponctuel ou étendu, périphérique
-  site inscrit, ponctuel ou étendu, périphérique

échelle : 1 : 25000 / 1cm = 250m  
© Fond cartographique I.G.N.

