

# MONTAGNE DES TROIS CROIX

> Environ 20 km au sud-ouest de Beaune

## CARACTÉRISTIQUES DU SITE

Le site classé est un vaste et haut plateau, qui culmine à 581 m, en une butte ovale, la Montagne des Trois Croix ou Mont de Sène. À la charnière des vignobles de la Côte de Beaune, de ceux des maranges et de la Côte chalonnaise, sur plus de 300°, se déploie une vue circulaire sur tout le paysage environnant et les lointains. Des versants abrupts et des falaises dominent les vignes et la vallée de la Dheune, plus loin un plateau doucement incliné à pelouse calcaire, encore plus loin la plaine de Saône et de la Bresse, puis les chaînons du Chalonnais, les vastes horizons vers le Jura, jusqu'aux Alpes à l'est, et jusqu'au Morvan à l'ouest. L'ensemble du site présente un aspect dénudé et rocailleux, avec une végétation de type méridional : pelouses sèches calcicoles, buis sauvages et petits chênes pubescents. Un massif de pins noirs occupe une partie du revers.

La montagne des Trois Croix est également connue pour ses témoignages d'occupation du néolithique et gallo romain. Dolmen et nécropole ont été repérés ainsi qu'un ancien temple dédié à Mercure.

## SON ENVIRONNEMENT

À cheval sur la Côte-d'Or et la Saône-et-Loire, la montagne des Trois Croix constitue l'extrémité sud de la côte méridionale de Beaune. Elle se prolonge au sud-ouest par les monts de Rome-Château et de Rème qui offrent de grandes similitudes.

## SON ÉVOLUTION

**Utilisation et fréquentation du site :** la montagne des Trois Croix est un site touristique très fréquenté.

**État du site :** les aménagements très limités réalisés sont dans leur ensemble en accord avec le caractère naturel du site. La gestion du site biologique est assurée par le Conservatoire des sites naturels de Bourgogne qui a établi un plan de gestion.

## RECOMMANDATIONS

Veiller à ce que la fréquentation touristique importante n'en vienne à le dégrader, notamment par des cheminements sauvages. Une réflexion pour le réaménagement du parking et la coordination des balisages serait nécessaire. Des aménagements trop importants doivent être évités. Le site doit garder son caractère très naturel.

### ■ Qualification du site :

- site naturel
- caractéristiques intrinsèques : montagne et ses abords

### ■ Intérêt patrimonial :

- site d'intérêt paysager, scientifique (biologique) et historique régional

### ■ Département :

Saône-et-Loire et Côte-d'Or

### ■ Communes :

Cheilly-les-Maranges, Dézize-les-Maranges et Paris-L'Hôpital en Saône-et-Loire et La Rochepot et Santenay en Côte-d'Or,

### ■ Date de protection :

30 juin 1993

### ■ Superficie : 1220 ha

### ■ Statut de propriété :

propriété communale, privée

### ■ Existence

d'un programme de gestion : oui

### ■ Autres protections :

monuments historiques : classement des deux tumulus-dolmens du Mont de Sène (1900 et 1912), de la croix de cimetière à Santenay le Haut (1902) et de l'église du hameau de Saint-Jean. (1928).




### ■ Znieff : Montagne des Trois

Croix (132 ha) : forêt, pelouse et lande calcicole et Plateau de Santenay (383 ha) : forêt, pelouse et lande calcicole.

### ■ Natura 2000 : oui





-  site classé, ponctuel ou étendu, concerné
-  site classé, ponctuel ou étendu, périphérique
-  site inscrit, ponctuel ou étendu, périphérique

échelle : 1 : 25000 / 1 cm = 250m  
© Fond cartographique I.G.N.

