

TILLEULS

FORMANT L'AVENUE ENTRE LE CHÂTEAU DE TANLAY
ET LE VILLAGE DE SAINT-VINNEMER

> Tanlay, environ 8 km à l'est de Tonnerre

CARACTÉRISTIQUES DU SITE

L'allée plantée Marguerite de la Chauvinière est constituée de deux lignes de plus de 700 tilleuls qui bordent la route départementale D118, sur environ 1400 mètres jusqu'au château de Tanlay. La composition de l'allée, située dans l'axe de l'entrée du Château, date du milieu du XVII^e siècle. Elle a été réalisée dans le cadre de la reconstruction du château et de l'aménagement de son parc et de ses abords par Pierre Muet, architecte du Val de Grâce à Paris. Les tilleuls qui la composaient ont été abattus en 1789 à la suite d'un hiver rigoureux. Les plantations actuelles dateraient de 1797.

SON ENVIRONNEMENT

L'allée plantée est indissociable du Château de Tanlay, classé monument historique, dont elle annonce l'entrée principale. Elle joue un rôle très important dans la composition historique baroque du site et dans sa perspective globale ainsi que dans la structure urbaine du bourg.

SON ÉVOLUTION

Utilisation et fréquentation du site : site public : plantations d'alignement le long d'une voie.

État du site : en 1992, un bilan de santé des arbres a fait apparaître leur mauvais état général. Une première tranche de régénération a été effectuée en 1994 sur deux cents mètres : quatre-vingt-treize tilleuls ont été abattus et remplacés. Par ailleurs, une déviation de Tanlay par la D965 a été réalisée en 1997. Elle a utilisé un tronçon de l'allée classée pour rejoindre la voie nouvelle et a entraîné l'abattage de certains arbres. L'impact de ces travaux sur le site classé a été réduit au minimum.

RECOMMANDATIONS

Renouveler l'alignement. Dans le cas où un remplacement progressif des plantations ne serait pas possible en raison de l'implantation très serrée des arbres et de leur mauvais état général, il importe de maintenir les éléments essentiels de composition de l'allée : implantation et essence des arbres.

■ Qualification du site :

- environnement : rural
- caractéristiques intrinsèques :
Allée plantée, abords
de monument

■ Intérêt patrimonial :

site d'intérêt paysager
et historique régional

■ Département :

Yonne

■ Commune :

Tanlay

■ Date de protection :

16 avril 1934

■ Superficie : 5,2 ha

■ Statut de propriété :

propriété départementale

■ Existence d'un programme de gestion :

en cours

■ Autres protections :

27 décembre 1927 : classement
MH « Château, douves
et parc » ;




15 mars 1989 : inscription au
titre des monuments historiques
communs du château, façades
et toiture ;

23 Février 1993 : ZPPAUP
« Ensemble du bourg de Tanlay,
parc du château et abords
du bourg »

■ Znieff : non

■ Natura 2000 : non



-  site classé, ponctuel ou étendu, concerné
-  site classé, ponctuel ou étendu, périphérique
-  site inscrit, ponctuel ou étendu, périphérique

échelle : 1 : 25000 / 1cm = 250m
© Fond cartographique I.G.N.

