

# PROMENADE DE LA PETITE PORTE

> Ville d'Avallon

## ■ Qualification du site :

- site urbain
- caractéristiques intrinsèques : promenade publique plantée, éperon, panorama

## ■ Intérêt patrimonial :

- site d'intérêt paysager et historique régional

## ■ Département :

Yonne

## ■ Commune :

Avallon

## ■ Date de protection :

3 septembre 1935

## ■ Superficie :

site ponctuel

## ■ Statut de propriété :

propriété communale

## ■ Existence d'un programme de gestion :

non

## ■ Autres protections :

Inscription sur l'inventaire supplémentaire des monuments historiques des remparts d'Avallon le 6.12.1926 ;

ZPPAUP créée en 1995, actuellement en révision

## ■ Znieff :

non

## ■ Natura 2000 :

non

## CARACTÉRISTIQUES DU SITE

On accède à la promenade par deux pilastres construits en 1768 et dénommés la « Petite-Porte ». Aménagée en 1775 en terrasse, sur l'éperon sud de la ville, la promenade de la Petite Porte est bordée d'un côté par les murailles des anciens remparts et domine de l'autre côté de cent mètres la vallée du Cousin, offrant un panorama remarquable qui s'étend jusqu'aux monts du Morvan. Elle est constituée d'une allée longeant les remparts, plantée d'un alignement de tilleuls et terminée, au sud, par une petite esplanade en surplomb, plantée d'un quadruple alignement de tilleuls.

## SON ENVIRONNEMENT

La Promenade de la petite Porte est située à la limite du centre médiéval. Elle fait partie de la « Promenade des remparts ».

## SON ÉVOLUTION

**Utilisation et fréquentation du site :** promenade publique plantée, site touristique, tour des remparts, panorama.




**État du site :** un certain nombre d'arbres sont en mauvais état.

## RECOMMANDATIONS

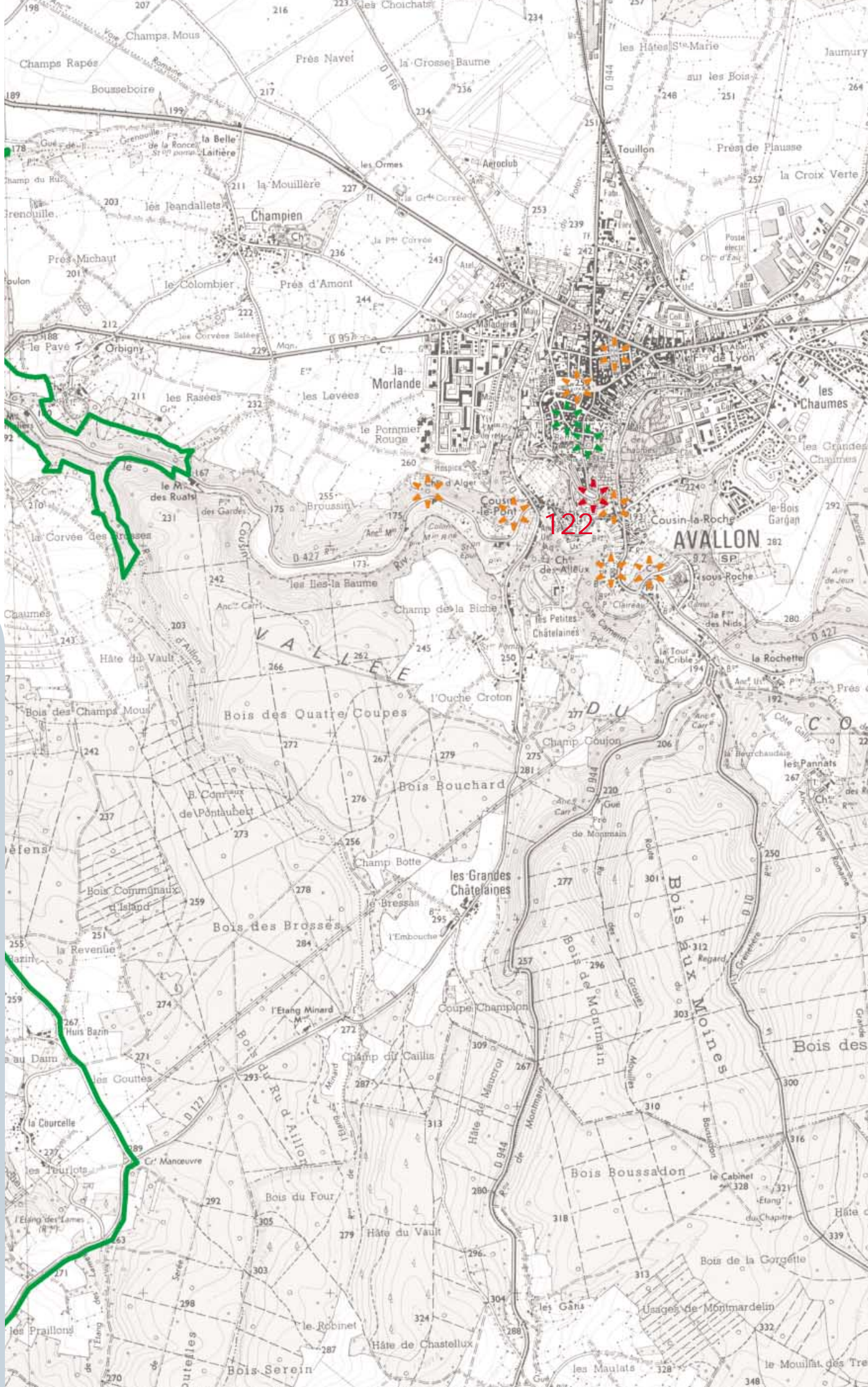
Veiller au maintien du site dans sa composition et ses caractéristiques paysagères d'ensemble et prévoir la régénération des plantations.





-  site classé, ponctuel ou étendu, concerné
-  site classé, ponctuel ou étendu, périphérique
-  site inscrit, ponctuel ou étendu, périphérique

échelle : 1 : 25000 / 1cm = 250m  
© Fond cartographique I.G.N.



Yonne

PROMENADE DE LA PETITE PORTE

122