

# SQUARE HOUDAILLE-GEOFFROY

> Ville d'Avallon

## ■ *Qualification du site :*

- site urbain  
- caractéristiques intrinsèques :  
parc public arboré, éperon,  
panorama

## ■ *Intérêt patrimonial :*

site d'intérêt paysager régional

## ■ *Département :*

Yonne

## ■ *Commune :*

Avallon

## ■ *Date de protection :*

3 septembre 1935

## ■ *Superficie :*

site ponctuel

## ■ *Statut de propriété :*

propriété communale

## ■ *Existence*

*d'un programme*

*de gestion :* non

## ■ *Autre protection :*

ZPPAUP créée en 1995,  
actuellement en révision

## ■ *Znieff :* non

## ■ *Natura 2000 :* non

## CARACTÉRISTIQUES DU SITE

Petit jardin public arboré, créé au début du siècle par la municipalité, sur une propriété léguée à la commune par un ancien maire. Le jardin, qui domine la vallée du Cousin, comprend une partie nord composée autour d'un parterre central circulaire, et une partie sud, en contre-bas, plus étroite. Des massifs de buis taillés en formes géométriques et d'où émergent quelques arbres de haute tige lui donnent une âme.

## SON ENVIRONNEMENT

Le square Georges Houdaille est situé en contre-bas de la Promenade de la Petite Porte.

## SON ÉVOLUTION

**Utilisation et fréquentation du site :** jardin public urbain




**État du site :** on observe des ravinements dans les allées dues à la forte pente du terrain.

## RECOMMANDATIONS

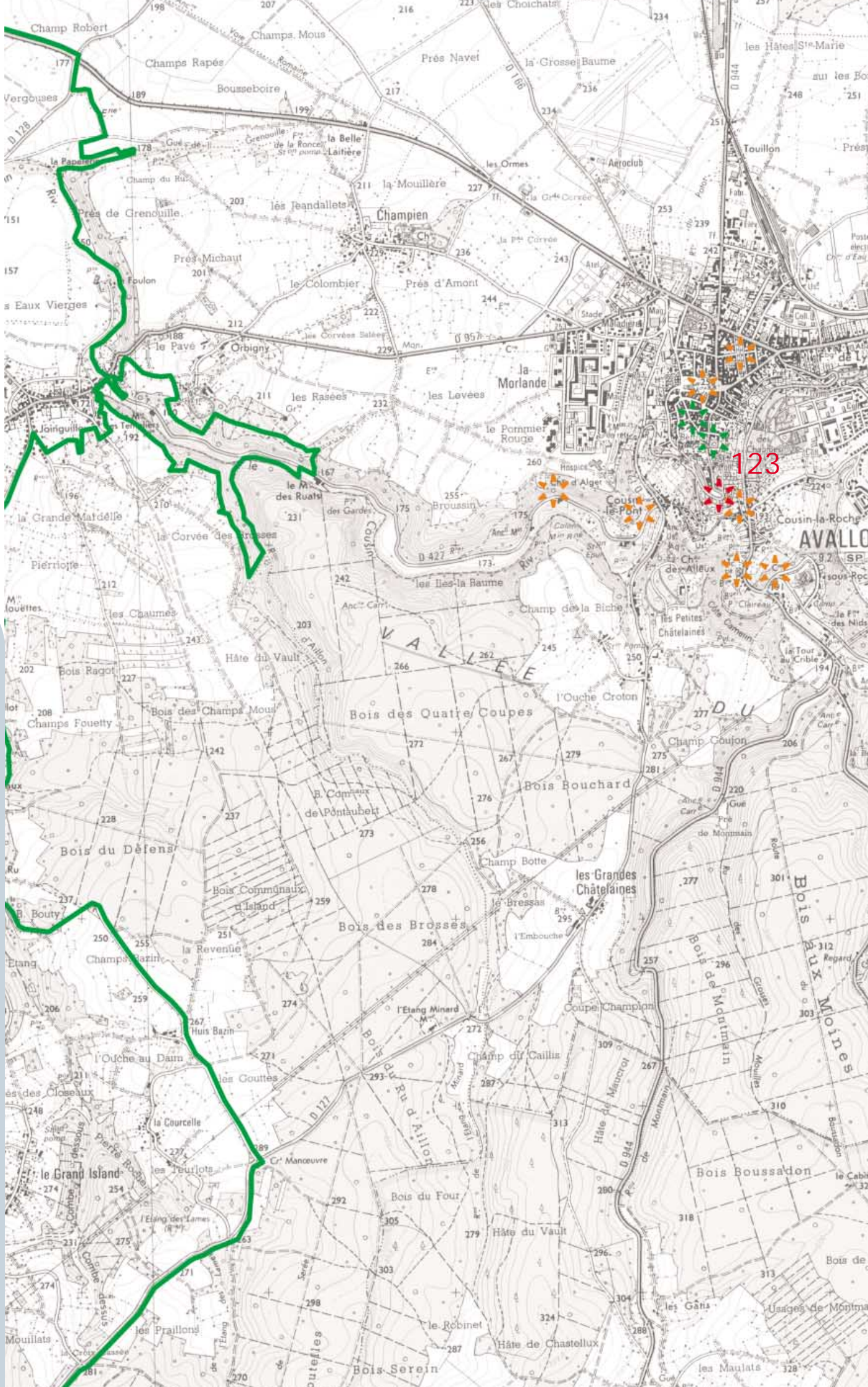
Prévoir une gestion de la végétation respectueuse des caractéristiques du site, par une taille «stricte» des massifs de buis et un élagage doux des arbres et traiter les problèmes de ravinements.





-  site classé, ponctuel ou étendu, concerné
-  site classé, ponctuel ou étendu, périphérique
-  site inscrit, ponctuel ou étendu, périphérique

échelle : 1 : 25000 / 1 cm = 250m  
© Fond cartographique I.G.N.



Yonne

SQUARE HOUDAILLE-GEOFFROY

123