

PROMENADE ENTOURANT LA VILLE

> Ville d'Auxerre

■ Qualification du site :

- site urbain
- caractéristiques intrinsèques : promenade publique plantée

■ Intérêt patrimonial :

- site d'intérêt paysager et historique régional

■ Département :

Yonne

■ Commune :

Auxerre

■ Date de protection :

4 janvier 1965

■ Superficie : 12 ha

■ Statut de propriété :

propriété communale

■ Existence d'un programme de gestion : non

■ Autre protection :

en limite du site classé, secteur sauvegardé délimité le 29 mai 1968, PSMV approuvé le 20 août 1981.

■ Znieff : non

■ Natura 2000 : non

CARACTÉRISTIQUES DU SITE

Les promenades dites « des remparts » d'Auxerre ont été créées au début du XIX^e sur l'emplacement de l'enceinte médiévale détruite au cours du siècle précédent. Caractérisées par des plantations de tilleuls sur plusieurs rangées, elles servaient de mail à une population privée d'espaces plantés, du fait de la densité du tissu urbain de la ville ancienne.

SON ENVIRONNEMENT

Les promenades des anciens remparts entourent le centre médiéval d'Auxerre. La protection de ces promenades, associée à celle des bords de l'Yonne protégés par le même arrêté de classement, devait permettre la protection de l'ensemble de « l'écrin » de la ville médiévale.




SON ÉVOLUTION

Utilisation et fréquentation du site : ce site, qui était au moment de son classement une promenade plantée publique urbaine et servait aux marchés et à la foire d'Auxerre, a été depuis transformé dans sa totalité en boulevard circulaire et en parc de stationnement.

État du site : le tracé et la composition de la promenade ont été complètement modifiés, les arbres anciens ont été abattus. Les motifs qui avaient justifié le classement du site en 1965, ses caractéristiques paysagères et sa fonction de promenade piétonne, ont disparu.

RECOMMANDATIONS

Définir les objectifs de mise en valeur de ce site.

-  site classé, ponctuel ou étendu, concerné
-  site classé, ponctuel ou étendu, périphérique
-  site inscrit, ponctuel ou étendu, périphérique

échelle : 1 : 25000 / 1cm = 250m
© Fond cartographique I.G.N.

