

# JARDIN DE L'ARBRE SEC

> Ville d'Auxerre

## ■ Qualification du site :

- site péri-urbain  
- caractéristiques intrinsèques :  
parc public arboré,  
bords de rivière

## ■ Intérêt patrimonial :

site d'intérêt paysager régional

## ■ Département :

Yonne

## ■ Commune :

Auxerre

## ■ Date de protection :

4 janvier 1965

## ■ Superficie : 2,5 ha

## ■ Statut de propriété :

propriété communale

## ■ Existence

d'un programme

de gestion : non

## ■ Autre protection : non

## ■ Znieff : non

## ■ Natura 2000 : non

## CARACTÉRISTIQUES DU SITE

Le jardin de l'Arbre Sec a été aménagé sur une ancienne zone marécageuse de prés et de peupleraies située en bords de l'Yonne, acquise en 1904 par la municipalité d'Auxerre. Il a été conçu par l'architecte Fernand Gauthier et ouvert au public en 1905. La municipalité y a fait aménager un bowling et construire un chalet des sports devenu aujourd'hui le logement du gardien. En 1925, a été créée une promenade plantée de platanes. Le Parc comprend également une portion de l'ancien chemin de halage qui longe la rivière, un arboretum avec différentes essences d'arbres et d'arbustes ainsi que des pelouses et un mail de catalpas.

## SON ENVIRONNEMENT

Le parc est situé à l'extérieur du centre de l'ancienne ville, en bordure de l'Yonne. Il est entouré par les installations sportives et de loisirs de la ville.

## SON ÉVOLUTION

**Utilisation et fréquentation du site :** site public, parc public péri-urbain très fréquenté par les habitants de la ville




**État du site :** le site est dans ensemble en bon état, y compris les plantations. Il est géré par les services municipaux de la ville. En 1988, Roger Kressmann, a réalisé une sculpture dite « l'Arbre Sec sur un frêne mort ». Le chalet a été restauré en 1993. Une aire de jeux pour les enfants a été aménagée à proximité du bowling.

## RECOMMANDATIONS

Veiller au maintien du parc dans ses caractéristiques paysagères et notamment à la conservation des arbres anciens.





-  site classé, ponctuel ou étendu, concerné
-  site classé, ponctuel ou étendu, périphérique
-  site inscrit, ponctuel ou étendu, périphérique

échelle : 1 : 25000 / 1cm = 250m  
 © Fond cartographique I.G.N.

