

水陆地图审查委员会会刊·一no. 1 (民国24年
[1935]1月)~[?]. —[南京]:[该会], 民国
24年[1935]~[?].

:插图;附表;27cm.

不定期刊.

* * *

本刊共摄制1卷, 16毫米, 缩率1:21, 原件藏北京
图书馆, 北京图书馆摄制. 母片藏全国图书馆文献
缩微复制中心(北京).

本刊片卷摄制目录:

no. 1~no. 3

(1935. 1~9)

9 JAN 1935

1935-1-3

(共3卷)


(卷一)

中華郵政特准掛號認爲新聞紙類
中華民國二十三年正月出版

水陸地圖審查委員會會刊

第一期

甘乃光題



本刊啓事一

本刊爲不定期刊物，視材料多寡隨時出版，內容約分法令，專論，圖料，調查，轉載，公布，會務，通告等欄，凡圖料欄所載，均足爲編圖材料，製圖準繩。本刊除文字說明外，凡一般地圖錯誤最多之部分，及政區之析置變更等，並隨時插圖以資準則。本期有南海各島嶼名稱一覽表，其中南沙及團沙羣島，尙鮮爲國人所留意，插圖因繪印需時，當於下期發表。

本刊啓事二

本刊爲非賣品，按期分送各地圖出版人備查，并分贈各學術機關，交換刊物。本會除徵集審查坊間出版之各種地圖外，對於已停版及不出版之原圖晒圖，足供參考者，無論鉅細，並有關地理之調查記載，以及定期或不定期之刊物，均盡力蒐羅。倘荷

惠寄上項材料，至爲歡迎。

R
660.5
581

水陸地圖審查委員會會刊第一期目次

法令

修正水陸地圖審查條例……………(一一三)

修正水陸地圖審查條例施行細則……………(三一)

水陸地圖審查委員會規則……………(四一六)

專論

發刊詞——爲審查水陸地圖告出版業……………鄭震宇(七一八)

作圖之準備……………陳競明(九一四)

全國海岸線起訖地點暨重要港灣島嶼深度面積及燈塔航程一覽表……………翁 籌(一五一三)

圖料

全國行政區劃表……………(三七—五)

最近半年來關於行政區劃之變遷事項……………(五—六)

陝西北部省界略圖……………

目次



豫鄂皖三省交界現勢圖

中國南海各島嶼華英名對照一覽表

最近駐外使領館表

增訂指示編製地圖應注意事項

公布

本會審查地圖一覽表 至二十三年六月份止

會務

會務紀要

(六—六五)

(六—六九)

(七—七六)

(七—八四)

(八—九〇)

法令

修正水陸地圖審查條例

二十年九月國府公布

第一條 (1) 凡出版之本國水陸地圖除由參謀本部海軍部內政部編製者外非經審查認可不得註冊發行

(2) 本條例審查事務由參謀本部內政部外交部海軍部教育部蒙藏委員會組織水陸地圖審查委員會辦理之

第二條 本國水陸地圖在外國印行者非經審查認可不得在國內發行或經售

第三條 在本條例公布前凡經註冊或審定之水陸地圖除地籍地質圖表外水陸地圖審查委員會認為必要時得令著作人或發行人重行呈送審查

第四條 審查圖表之種類如左

- 一、本國疆域地圖
- 二、本國水道航行圖表
- 三、本國出版國際通用圖表

第五條

四、其他有關本國地理圖表
審查圖表之事項如左

一、疆界位置之正確

二、地方名稱之正當

三、記載及量度之適宜

四、圖式及顏色之合法

五、負責測繪機關之認可

六、其他有關係之事項

第六條

凡非中華民國人民不得在中國領土領水領空區域內施行測繪

第七條

陸海軍要塞位置國防界址軍港要港軍用航空站無論在陸在水均不得自由測勘或製

圖

第八條

現在出版之地圖水道圖如參謀本部海軍部認為兵要或有兵要關係者經禁止刊印後不得擅自發行

第九條

違反本條例第一條第二條第六條之規定者得科千元以下之罰金

第十條

違反本條例第七條第八條之規定者依刑法外患罪治罪

第十一條

水陸地圖審查委員會規則另定之

第十二條 本條例自公布日施行

修正水陸地圖審查條例施行細則

第一條 本細則依修正水陸地圖審查條例第十一條之規定制定之

第二條 修正水陸地圖審查條例第四條所指各種圖表應在未出版以前由該著作人或發行人將

圖表樣本各二份呈由內政部發交水陸地圖審查委員會依法審查

第三條 送審圖表經審查認可者即由水陸地圖審查委員會頒給發行許可證

第四條 送審圖表經審查認為不合者由水陸地圖審查委員會指明錯誤發交原聲請人遵照修正

送會復核

第五條 送審圖表經審查認可出版後如與審定樣本不符者應禁止其發行

第六條 經審查認可發行之圖表如再版時有修正應重請審查

第七條 在修正水陸地圖審查條例施行前業經出版之水陸地圖應將原圖呈送二份經審查後如

原圖發現錯誤時除有關軍事及國界之嚴重錯誤應禁止發行外得准由該發行人遵照指

示意見附其刊誤圖表暫予發行俟再版時改正刊印再行聲請頒給發行許可證

第八條 各項圖表如經水陸地圖審查委員會頒給發行許可證者應於圖末註明許可證號數

第九條 本細則自公布日施行

水陸地圖審查委員會規則

二十一年一月國府公布

第一條 本規則依照修正水陸地圖審查條例第十一條訂定之

第二條 本委員會委員由內政部教育部外交部海軍部參謀本部蒙藏委員會各派一人至三人
充任

第三條 本委員會設主席一人由內政部土地司司長担任

第四條 本委員會設事務員二人辦理關於撰擬紀錄收發繕校及保管文件圖書事宜

第五條 本委員會於必要時得聘請專門委員

第六條 本委員會得派專員分赴各處實地調查疆界及蒐集圖誌材料事宜

第七條 本委員會委員均為名譽職但聘請之專門委員及所派專員並所設事務員不在此限

第八條 本委員會每月開常會一次遇必要時得開臨時會均由主席召集之

第九條 本委員會討論議決事項應分別呈報各部會長官核奪

第十條 本委員會審查地圖規程及會議細則另定之

第十一條 本委員會所需經費由內政部編製預算商得關係部會同意後會呈行政院令財政部撥

發

第十二條 本委員會附設於內政部

第十三條 本規則如有未盡事宜得隨時呈請修正之

第十四條 本規則自呈奉公布日施行

專論

發刊詞

爲審查水陸地圖告出版業

鄭震宇

本會奉命成立，已逾一稔，其使命在完成修正水陸地圖審查條例所付予之任務。計自開始辦公以來，審查完竣之中外地圖，都凡百餘種。每種皆附有審查結果指示事項若干條，以供出版人之參證。對於各圖指示之事項，就其性質分別言之，蓋有數端。一曰關係國防及軍事材料之取締，二曰關係外交材料之修正，三曰關於一般知識材料之修正與其統一，四曰關於製圖技術之改正與其統一。之四者，本會審查之標的，約盡之矣。前二者關係國土之完整與安全，民族利益之維護，尤爲本會審查之重要目標。故修正水陸地圖審查條例施行細則第七條規定有關於軍事及國界之嚴重錯誤，應禁止發行。至於後二者，關係地圖本身之價值，除出版過於陳舊，內容錯誤太多，遺害於青年知識太大者外，本會初不必予以嚴格之取締。僅由組成本會之各機關，各就其主管範圍，提供最正確之材料，以資其改正而已。

抑又有進者，本會雖職司審查，然工作之範圍，殊不以事後之審查爲限，而尤重於事前

之示範。本會第一次會議，即有編製標準地圖之決議。此種工作，以全國尚無實測輿圖，著手甚難，本會編製，尤須慎重。雖一時未能完成，而計劃已定，不久當期其實現。此外關於統一全國地理名詞，已請教育部轉令國立編譯館從速編訂。關於統一圖例，亦經委托參謀本部陸地測量局就一般地圖常用之比例尺，提早公佈標準圖例一種，以資依據。又本會成立之初，即製定指示編製地圖應注意事項一件，呈由內政部分行各省市轉發各出版處所遵照。以後由本會直接分發各出版處所者，又有現行地方行政區劃一覽表等件。遇有關係本國地圖之重大事件發生，亦恆請主管機關之專家職員著為專論，並廣集材料，以備轉發參攷。凡此皆以期有神於地圖出版處所者也。

惟是地理上之材料，隨時有所變更，此項參攷材料，亦將由本會繼續搜羅，源源供給。為使此項材料作有系統之刊佈，乃有本刊之出版。舉凡法令，論著，調查文件，行政上學術上有關製圖之材料，以及本會之會務與通告事項，胥將以此為發佈之地。材料之來源，取給於主管機關，及專家作者。出版無定期，內容無定欄，要視可供發表之材料而定。蓋為謀出版界之便利，及溝通本會與出版界之意見，俱有賴於此也。

地圖材料之是否正當，大之關係國防之安全及國家疆土之完整，小之亦足以貽社會以錯誤之觀念。本會職司審查，實願對出版界居於贊助之地位。近代有組織之國家，貴在政府與人民有共同之意志，凡屬國人，當有同心。願於本刊出版之始，三致其意焉。

作圖之準備

陳競明

地圖之編製，原非易事，然其難不在於繪，不在於印，而在於編，尤在於事先之準備。現在市間已出版地圖，爲數已屬不少，欲求其體例精嚴，內容一致者，實屬少見，皆於準備上未加注意也。蓋一圖之成，編者繪者非一人所能畢事，或一人主編，多人分繪，或多人分編分繪，則其間必有嚴密之計劃，與一致之規則，以連繫之，方免紛歧。今就經驗所得，將編圖之先，應行準備之事項，分述於後，以供各方參考。

一、材料之蒐集整理 材料之蒐集，非僅求其多，尤當求其精確可靠。大而至於實測圖，小而至於報章雜誌之記載，雖斷簡殘篇，亦足寶貴。至若前清會典，省縣誌書，僅可偶供地名之參考，未可用爲依據。主編者對於各種材料，應隨處留心，盡量蒐集。且須大致檢閱，明晰其內容，何者可採用，何者不可靠，隨時加簽，以便分編者有所依循。對於報紙之記載，隨時以粘報簿粘存之，對於雜誌公報及其他書籍，有關於圖料者，隨時分類抄存，并注明來處。此種材料，均須加以鑒別，例如縣治之增裁改併，當以公報之記載爲準，僅見報載，未盡可靠。其他如鐵路公路等，亦當多方查考，作成有系統之記載，切忌輾轉抄襲，反爲所誤也。

二、圖幅之大小及尺度之確定

圖幅之大小，與尺度有相互關係。在測量局方面

，概按尺度以規定圖幅。在坊間出版各圖，則多就圖幅以規定尺度。我國各省之面積，大小懸殊，市上各圖，均容納於同大之圖幅內，於是各圖尺度相差甚遠。此種以尺度遷就圖幅之作法，除用紙經濟及裝訂較為便利外，在編圖用圖各方面，均感不便。尤其是小學教科用圖，小學生不明尺度關係，必有誤會新疆與浙江同大者。故編圖之先，對於圖幅及尺度，必有詳密之考慮。最好以尺度為主，而決定各省圖幅之大小。即使有他種困難，必欲以圖幅為主而變更各省之尺度，亦當使各省尺度為整數的比例。（以百萬為單位，如二百萬分之一，或三百萬分之一之類）力避零數的比例。（以十萬或萬為單位如三百六十萬分之一或二百七十五萬分之一之類）

圖幅及尺度既經確定，則第一步即應將各幅之經緯綫，按所採用之投影法及其弧長表，依所定之尺度展開之。并先用鉛筆註明某省若干萬分之一，再行編稿。最後再按所定尺度以作比例尺，坊間各圖，有僅作比例尺而不註明若干分之一者，有同一尺度而比例尺不相等者，亦有比例尺與尺度不相符合者，除因輾轉抄襲於尺度及比例尺之關係未加注意者外，多由於缺乏準備。臨時由繪圖者各作主張，以致發生上述之錯誤。

三、圖例之規定 規定圖例，（亦名圖式）為作圖者極重要之準備，全圖之精神均繫於此。規定適當，則精細確實，條理分明。否則紛紜繁複，亂雜無章，將令閱者茫無頭緒見而生厭矣。

各種記號，雖因該圖之用途及其尺度之大小而不同，然在一種（或一冊）圖上，其記號須一致，勿違反一般地圖之通例。記號宜少，而包括宜廣。繪法宜簡單而明瞭。除普通常用之記號外，最複雜者為行政區記號。等於省者有直轄市，威海衛行政區，東省特別行政區。等於縣者有省轄市，設治局。此外暫時設置者，有政治局。舊有設置未經整理者有縣佐，分縣土司等。若各與一記號，則不勝其繁。實則在簡略之地圖上，并不需要如此詳列。如直轄市可用省治記號，於圖例中註明「直轄市同」，或註「直轄市同」，則一記號可兩用或三用矣。其他類此者正多，是在主編者自審該圖之用途，及內容之繁簡，而嚴密規定之。

圖例之規定，不僅規定其圖形，同時須規定其大小，及所用之綫號。（綫號通常依其粗細分為四種，一號綫寬為五分之一公厘，二號綫寬為十分之一公厘。三號綫寬為二十分之一公厘，四號綫則為極纖之綫，僅有位置，殆無寬可言者也。）例如縣治記號用●，則圈之直徑為若干，（通常以公里為單位，）點之直徑為若干。又如省界用——：——：——，則實部之長為若干，虛部之長為若干，用某號綫。凡此均須有數字之註明，此種圖例於規定後，即應同樣分繪（或印刷）若干張，分交各繪圖者以為標準。繪圖者對於圖例，有嚴密遵守之責任，任何情形，不得擅以己意變更，故一圖之成，雖經多人分繪，而各圖之內容完全一致。

圖例未經規定者，不能隨時任意加入。果有重要記號為主編者所遺漏，亦應仍由主編者確定加入，同時即須檢查各幅圖稿，一律查增。否則體例紊亂，即發生圖例有記號圖內未加

，或圖內有記號圖例未列入種種現象矣。

一冊圖中，各幅圖例既係一致，則於首頁刊入圖例，以後各幅自可不再分列。須知圖例之確定，固在使閱圖者可以對照。而其重要用途，乃在為繪圖者之標準。圖例不完備，欲求各圖一致，直緣木求魚矣。

四、規約之規定 圖例既定，作圖之準備猶未完畢，尚須確定規約。蓋圖例猶組織大綱，而規約則施行細則也。圖例為繪圖者之標準，而規約則為編圖者之標準，亦即作圖計劃。舉凡圖內之結構取捨，材料之選擇運用，製版印刷之方法。以及前述圖幅及尺度之確定，皆應於規約中明白規定。條文宜簡要，考慮宜週密，茲就一般情形，擇要舉例如下：

1. 用某種投影某種弧長表。

2. 內圖廓縱若干公分，橫若干公分，圖名圖例比例尺在圖內或圖外，外圖廓用何式，內外圖廓間之距離若干。

3. 某省尺度用若干萬分一，附某某插圖。

4. 全圖位置根據某圖縮編，某部分用某圖修正。

5. 省縣名稱，根據內政部行政區域表。

6. 鐵路路線，根據某圖，路名及車站查鐵道年鑑修正，支路之長不及若干公里者省略之。

7. 公路根據某圖，或某書某雜誌可供參考。

8. 河川支流之長，在圖上不及若干公厘（或公分）者省略之。
9. 省城設市者用省治符號，註市名，同時為縣治者附註縣名。
10. 市縣同城者，用市符號，註市名，附註縣名。
11. 凡註市名均加「市」字，註縣名省略「縣」字。
12. 凡縣佐分縣土司等，均用鎮集符號。
13. 旂界不表示，盟界汗界均用部落界。
14. 山形及山脈，用某某式表示。
15. 圖內本省不加省名，鄰省概加某某省二字，用隸體，字大（即字之大小，以公厘為單位）若干，（關於字大亦可附帶規定於圖例中）。
16. 省城名及直轄市名，字大若干，縣名及省轄市名，字大若干，均用宋體。
17. 鎮集名字大若干，村落名字大若干，均用細綫體。
18. 山名用高體，字大自若干至若干。
19. 河川湖泊註記，用左傾體，字大自若干至若干。
20. 鐵路名公路名，用某體，字大自若干至若干。
21. ……

以上所舉，為一般編圖者應有之規定。此種規定，愈詳愈佳。凡在編圖進程中，所應發

生之問題，均於事先一一解決而納於規約中。若中途發生問題，雖可臨時解決，然輒牽動已編圖稿，輾轉查檢，費時誤事。故一圖之成，能否體例精嚴，全在圖例與規約之是否周密詳備。若併此而不加以準備，草率從事，則其成果之錯誤百出，理固當然矣。

五、製版印刷之設計 關於編圖繪圖之準備，已如上述。繪成之圖，將用何種方法製版印刷，以及如何分色，亦須事先考慮。蓋繪圖方法與以後之製版印刷，有連帶關係。即圖幅大小之規定，亦須先決定印刷用紙為幾開。一般地圖以尺度遷就圖幅，實即遷就一律用幾開紙也。

製版方法，普通常用者約有彫刻銅版，攝影鋅版，石版，（或鋅版）三種。最普通者為攝影鋅版，若用此種製版法，則繪圖者可放大四分之五至三分之二繪之，再用攝影還原為規定之大，成績較為精細美觀。至用彫刻銅版者，亦可放大繪圖，縮小彫刻。惟無攝影設備者，則只能彫刻同大之圖。至於不用攝影直接製成石版（或鋅版）印刷者，則於清繪完成後，須另用藥墨模繪於藥紙上，以之製版。用此法者，則繪圖時文字記號均不能過小，以防模糊。故繪圖時之應否放大，及文字記號等之大小，須視所採用之製版方法而決定之。

分色方法，有加色法，套色法，及加色套色合用法，三種。坊間各圖，大都為加色法。即一切畫綫文字均為黑色，印刷時於水部加印淡藍色，分省各加一淡色。此種做法，至為簡單，蓋不加顏色亦可單獨成圖也。繪圖者對於分色，亦可不加顧慮。惟於特種記號或名稱須

用紅色時，應另繪一紙，不能繪於黑色圖上。至若採用套色法，則繪圖者須分色清繪，例如水綫（河川湖海之邊綫）及水部註記用藍色，則凡藍色者繪一紙。山綫用棕色，則凡棕色者繪一紙。道路及其名稱用紅色，則凡紅色者繪一紙。其餘黑色者繪一紙。將此數紙分別製版，套合印刷，是爲套色法。此種分色方法，在編圖時均用黑色，惟正式清繪時須分繪之耳。（另有有用分塗法者。清繪時無須分繪，可由攝影法分製多色版，此爲另一專門技術，不再詳述。）故繪圖時之應否分繪或合繪，須視所採用之分色方法而決定之。

編圖之先，應有之準備，大致已如上述。大概最感複雜而困難者，惟分省成冊地圖。在每一幅圖內，除本省外，其隣省之關係位置，須與各該省一致，否則必有自相矛盾之現象。至若單幅地圖，雖較簡單，然事先之準備仍不可少。本會審查地圖達二百餘種，其共通缺點類皆疏於準備，故述其概要以供各方採擇。

全國海岸線起訖地點暨重要港灣島嶼深度面積及燈塔航程一覽表

翁 籌

引言

我國向無海岸港灣島嶼以及燈塔航程縝密之統計，各書局所刊輿圖，類皆挂一漏萬，繪焉不詳。爰就所聞，舉其大端如次：

- 一 海岸之長度及其起訖地點
- 二 重要海峽之長，寬，及深度
- 三 港灣之面積深度及封凍時期
- 四 重要島嶼及半島之面積
- 五 主要河流之長度面積及深度
- 六 全國沿海燈塔所在地
- 七 重要各口岸距離之航程

以上各項依次列表藉供參攷

附海裡等合算標準制公里表

| 海里 | 英 | 尺 | 公 | 分 | 公 | 尺 | 公 | 里 |
|----|-----------|---|-----|------------|------------|---|---|----------|
| 一 | 海 | 里 | (英) | 一八五三二〇、二二四 | 一八五三、二〇二二四 | | | 一、八五三二 |
| 一 | 英 | 尺 | | 三〇、四八〇三 | 、三〇四八〇三 | | | 、〇〇〇三〇四 |
| | (等於六英尺) | 拓 | | 一八二、八八一八 | 一、八二八八一八 | | | 、〇〇一八二八 |
| | (等於六十六英尺) | 鏈 | | 二〇一一、六九九八 | 二〇、一一六九九八 | | | 、〇二〇一一六九 |

一 全國海岸線之長度及其起訖地點

| 起 | 訖 | 地 | 點 | 沿大陸之海岸線 | 各島嶼之海岸線 |
|------|----------------------------------|---|---|---------|---------|
| 南海岸 | 自廣東望溪起至廣東之止崖門(望溪係法屬印度支那與中華民國交界處) | | | 六七八、五海里 | 九二五海里 |
| 東南海岸 | 自廣東之崖門起至福建之平海止 | | | 一五一、五海里 | 一〇一七海里 |
| 東海岸 | 自福建之平海起至江蘇之海門嘴止(海門嘴即揚子江左岸之東端) | | | 一五八九海里 | 二〇二二海里 |
| 東北海岸 | 自江蘇之海門嘴起至山東角止 | | | 七九〇海里 | 六〇海里 |
| 北海岸 | 自山東角起至鴨綠江口止(鴨綠江口與朝鮮交界之處) | | | 一三七四海里 | 三六七海里 |
| | | | | 共五九四三海里 | 共四三九〇海里 |

全國海岸長度及起訖表

全國重要海峽港灣一覽表

二 重要海峽之長寬及深度

| 海峽名稱 | 長 | 寬 | 深 | 度 |
|--------------|-------|-------------|------------------------------------|---|
| 瓊州海峽 (或海南海峽) | 四海里 | 一〇海里至二海里 | 最深處六〇拓(三〇英尺) | |
| 台灣海峽 | 三〇海里 | 六〇·五海里至二〇海里 | 自三拓(三〇英尺)至五拓(三〇英尺) | |
| 海壇海峽 | 三·五海里 | 半海里至三·五海里 | 自三拓(一八英尺)至二〇拓(一二〇英尺) 通商港道均在三拓以上 | |
| 渤海海峽 | 九海里 | 五海里至二〇海里 | 自二拓(六英尺)至四拓(四英尺) | |

三 重要港灣之面積，長，寬，深度及封凍時期

| 港灣名稱 | 面積 | 深度 | 長 | 寬 | 封凍時期 |
|----------|-------------------------|-----------------|-------|--------|------|
| 東京灣 | 一六五·九八六 ^{平方公里} | 深處四五拓 淺處一〇拓 | 二〇一海里 | 一一〇海里 | |
| 瓊州港(海口灣) | 四二·七四 | 深處三九英尺 淺處二英尺 | 四·二海里 | | |
| 洋浦港 | 九六·八八 | 深處七拓 淺處一拓 | 五·五海里 | 一一海里 | |
| 海頭港 | 一四·五三 | 深處六拓 淺處四拓 | 三海里 | | |
| 崖州港 | 七七·五一 | 深處四五拓 淺處不明 | 三海里 | 一〇·五海里 | |

| | | | | | | | | | | | | |
|---------------|------------------|-----------------|----------------|--------------------|--------------------|-----------------|-------------------|-----------------|--------------|--------------------------|---------------|--------------------|
| 下川港 (即那母港) | 海陵山港 | 博賀港 (電白或天平) | 水東港 | 廣州灣 | 白龍港 | 龍門江港 | 北海港 | 雷州港 | 青瀾港 | 博鰲港 | 瑯琊灣 | 榆林港 |
| 一五、〇〇 | 一五、九五 | 一二二、九一 | 八七、一九 | 一四九、七五 | 一〇六、五七 | 三九二、三七 | 五二八、〇一 | 四二六、二八 | 二九、〇六 | 四八、四四 | 四三、五二 | 三三、〇 |
| 深處六拓 淺處二拓 | 深處一〇拓 淺處一、五拓 | 深處七拓 淺處四分之一拓 | 深處五拓 淺處三、五拓 | 深處二二拓 淺處二三英尺 | 深處四分之一拓 淺處二分之一拓 | 深處五拓 淺處六分之一拓 | 深處三、五拓 淺處六分之一拓 | 深處九拓 淺處六分之一拓 | 深處四拓 淺處二拓 | 深處七拓 淺處二拓 | 深處一七拓 淺處三拓 | 深處一〇拓 淺處三拓又四分之三 |
| 三海里 | 二、八海里 | 九海里 | 七海里 | 二六海里 | 七、二海里 | 一三海里 | 六海里 | 一五海里 | 六海里 | 五、五海里 | 三海里 | 四、四海里 |
| 四、八海里 | 狹處一、六海里 一、二海里 | 四、五海里 | 一、五海里 | 自五又二分之一 起至一、二海里 | 一、五海里 | 一六海里 | 一九、五海里 | 一〇、五海里 狹處一海里 | 四海里 | 五海里 (最狹處六海里 即〇六海里) | 四、六海里 | 四、二五海里 |

全國重要港灣一覽表

| | | | | | | | | | | | | |
|------------------------|------------------|-----------------|--------------|--------------|---------------|----------------------|--------------|--------------|---------------|------------------|------------------------|----------------------|
| 澳門港 | 香 港 | 大 鵬 灣 | 墩 頭 灣 | 范 羅 江 澳 | 紅 海 灣 | 汕 尾 港 | 碣 石 灣 | 東 澳 | (陽 湖) 海 門 灣 | 汕 頭 港 | 南 澳 | 柘 林 澳 |
| 一、二、二三 | 二七、八五 | 四〇〇、六一 | 五一九、六三 | 七六、二八 | 八二三、九七 | 四、〇六 | 四二〇、四七 | 四〇、九三 | 一四三、二六 | 五、八一 | 四、六五 | 一一一、六三 |
| 深處二又四分之三拓 淺處一又三分之一拓 | 深處二六拓 淺處四分之三拓 | 深處一二拓 淺處五、五拓 | 深處九拓 淺處三拓 | 深處九拓 淺處一拓 | 深處一〇拓 淺處二拓 | 深處六又四分之三拓 淺處四分之三拓 | 深處九拓 淺處二拓 | 深處六拓 淺處一拓 | 深處六拓 淺處三拓 | 深處一一拓 淺處四分之三拓 | 深處二又四分之三拓 淺處一又四分之三拓 | 深處六又四分之三拓 淺處四分之三拓 |
| 三海里 | 七海里 | 一六、八海里 | 二〇海里 | 五、五海里 | 一一海里 | 一、七海里 | 一〇、五海里 | 三海里 | 一一、五海里 | 一、八五海里 | 一海里 | 七、六海里 |
| 四鏈 | 二、二海里 狹處二、五鏈 | 五、三海里 | 三、五海里 | 七海里 | 二六、五海里 | 一、〇五海里 狹處五、五鏈 | 一一、五海里 | 九海里 | 闊處六海里 窄處八鏈 | 一、一海里 狹處九五鏈 | 二、五海里 | 三、三海里 |

全國重要港灣一覽表

一四

二〇

| | | | | | | | | | | | | |
|-----------------|----------------|------------------|----------------|-----------------|-----------------|---------------|------------------|------------------|-----------------|--------------|------------------|-------------------|
| 馬尾港 | 興化灣 | 平海灣 | 湄州灣 | 泉州港 | 永寧澳 | 圍頭灣 | 廈門外港 | 廈門內港 | 定台澳 | 浮頭灣 | 銅山港 | 詔安灣 |
| 五、六一 | 七六一、三八 | 一六九、〇九 | 五二五、六九 | 一五三 | 三六、九九 | 二六六、四〇 | 三、六三 | 一、二八 | 五、四四 | 二七九、九〇 | 二六四、一六 | 一〇八、九八 |
| 深處八六英尺 淺處一英尺 | 深處一八拓 淺處二拓 | 深處五、五拓 淺處一拓 | 深處一七拓 淺處三拓 | 深處七拓 淺處二分之一拓 | 深處六拓 淺處四分之一拓 | 深處一〇拓 淺處四拓 | 深處一九拓 淺處四分之一拓 | 深處九〇英尺 淺處一九英尺 | 深處七拓 淺處二分之一拓 | 深處一拓 淺處四拓 | 深處一五拓 淺處四分之一拓 | 深處六又二分之一拓 淺處二拓 |
| 二、一海里 | 一七海里 | 一三海里 | 二二、五海里 | 九海里 | 三海里 | 一〇海里 | 一、五海里 | 一三海里 | 一海里 | 一二海里 | 一六海里 | 七海里 |
| 一、一五海里 | 六、五海里 狹處四海里 | 六、五海里 狹處一、五海里 | 五、五海里 狹處一海里 | 三海里 狹處七鏈 | 二、五海里 | 六、五海里 | 三、五鏈 九鏈 | 五、五鏈 三鏈 | 二海里 | 大海里 | 三海里 | 四海里 |

全國重要港灣一覽表

| | | | | |
|------|---------|--------------------|-------|------------------|
| 馬祖澳 | 一、五五 | 深處五拓 淺處一拓 | 〇、二海里 | 二、五鏈 |
| 馬祖後岙 | 二、一九 | 深處八拓 淺處四分之三拓 | 〇、九海里 | 一海里 |
| 羅源灣 | 六八、三四 | 深處二七拓 淺處二拓 | 八、五海里 | 狹二分之一海里 二海里 |
| 三都澳 | 三五、一四 | 深處二七拓 淺處五又九分之一拓 | 五海里 | 狹一、六海里 二海里 |
| 福寧灣 | 一六五、六〇 | 深處六又三分之一拓 淺處二拓 | 六海里 | 五海里 |
| 南關港 | 二四、九四 | 深處二三拓 淺處二分之一拓 | 六海里 | 狹〇、八海里 一、六海里 |
| 北關港 | 一五、三〇 | 深處四拓 淺處二、五拓 | 二、三海里 | 狹〇〇、九海里 四海里 |
| 大漁灣 | 六一、二〇 | 深處三、五拓 淺處一拓 | 四海里 | 一、五海里 |
| 黑牛港 | 八、九七 | 深處一九拓 淺處八英尺 | 一、六海里 | 一、九海里 |
| 温州灣 | 五、三七 | 深處二〇英尺 淺處一英尺 | 二、六海里 | 狹一、八五海里 八〇海里 |
| 坎門港 | 〇、六七 | 深六拓 淺二拓 | 三、二海里 | 狹一、一五海里 一、五海里 |
| 樂清灣 | 四九五、三五 | 深處二二拓 淺處三拓 | 一、三海里 | 狹一、八海里 五海里 |
| 隘頭灣 | 一三三二、〇二 | 深處三、五拓 淺處一拓 | 五、五海里 | 七、五海里 |

| | | | | | | | | | | | | |
|-----------------|--------------------|--------------|---------------|--------------|------------------|------------------|---------------|---------------|------------------|---------------|-------------------|--------------|
| 鎮海港 | 寧波港 | 杭州灣 | 六橫港 | 沈家門港 | 定海港 (港南) | 定海港 (港西) | 西湖港 | 象山浦 | 石浦港 | 三門灣 | 海門港 | 台州灣 |
| 、〇五四 | 、〇五二 | 六〇六七、五一 | 二四、九五 | 二、八七 | 三、四一 | 三、二八 | 三、二八 | 二二五、八一 | 一、七八 | 五六一、一三 | 一四、〇六 | 四三二、四三 |
| 深處一九英尺 淺處二英尺 | 深處七〇英尺 淺處三英尺 | 深處七拓 淺處三拓 | 深處二一拓 淺處一拓 | 深處七拓 淺處二拓 | 深處一八拓 淺處四分之一拓 | 深處一九拓 淺處四分之一拓 | 深處一七拓 淺處一拓 | 深處一九拓 淺處五拓 | 深處一五拓 淺處二分之一拓 | 深處二三拓 淺處四拓 | 深處二七英尺 淺處一英尺 | 深處二拓 淺處一拓 |
| 八鏈 | 一海里 | 六二海里 | 一、二海里 | 二、五海里 | 一海里 | 一海里 | 三海里 | 二五海里 | 一、三四海里 | 一一海里 | 三、三海里 | 一一海里 |
| 二、七鏈 | 一又二分之一鏈 一又四分之一鏈 | 四七海里 狹八海里 | 四、五海里 | 七鏈 狹二鏈 | 四分之三海里 | 一又四分之一海里 | 半海里 | 四海里 狹八鏈 | 〇、七海里 狹〇、四海里 | 五、五海里 | 一、〇〇海里 狹一、〇〇海里 | 九海里 |

全國重要港灣一覽表

| | | | | | | |
|------|--------|--|-----------------|-----|-------------------|-----------------------|
| 敵浦港 | 未詳 | 未詳 | 八、五海里 | 二海里 | | |
| 乍浦港 | 未詳 | 深處一九拓 淺處一又四分之二拓 | 未詳 | 未詳 | 未詳 | |
| 崇明港 | 四、七〇 | 深處四〇英尺 淺處一五英尺 | 一海里 | | 九鏈 | |
| 上海口岸 | 二一、八九 | 深處六八英尺 | 一九海里 | | 半海里又五鏈 | |
| 海州灣 | 五九四、一〇 | 深處四又三分之一拓 淺處一拓 | 一四海里 | | 一九海里 | |
| 日照港 | 二二二、七九 | 不明 | 六海里 | | 六海里 | |
| 膠州灣 | 二九七、六〇 | 深處三三拓 淺處四拓 | 一一海里 | | 二海里 | |
| 青島港 | 七七、〇四 | 外港深二三拓 淺三又四分之二拓 內港深三三拓 淺三又四分之二拓 | 三海里 四海里 | | 七、五海里 | 漂流冰塊自 年十二月至翌 二月 |
| 勞山澳 | 四二〇、八九 | 深處九拓 淺處一又四分之二拓 | 八、五海里 | | 一六、五海里 | |
| 靖海澳 | 一六〇、六一 | 深處六拓 淺處一又四分之二拓 | 一一海里 | | 七、五海里 狹處二鏈 | |
| 石島澳 | 三九、四四 | 深處五又四分之三拓 淺處三又四分之二拓 | 二海里 | | 二又四分之二海里 狹處一海里 | |
| 桑溝澳 | 一五七、二〇 | 深處九拓 淺處一又四分之二拓 | 七又四分之三海里 三海里 | | 六又四分之二海里 狹處一鏈 | |

| | | | | | | | | | | | |
|-------------------|---|--------------------|---------------|-----------------|---------------|--------------|-------------------|---------------|---------------|------------------------|-------------------|
| 榮成灣 | 威海衛 | 龍門港 | 烟台港 | 龍口口岸 | 渤海灣 | 萊州灣 | 大沽港 | 天津港 | 清河港 | 秦皇島港 | 錦州澳 |
| 二五、四九 | 五五、〇九 | 五、二八 | 一、一六 | 四、七五 | 四一五二〇、〇〇 | 一三一五、八〇 | 〇、九一 | 〇、三三一 | 二、三三三 | 〇、七六 | 五五、一一 |
| 深處九拓 淺處三又四分之二拓 | 西口深二〇拓 淺三又四分之二拓 東口深九拓 淺三又四分之二拓 | 深三又四分之三拓 淺四分之三拓 | 深處二〇拓 淺處四拓 | 深處一〇英尺 淺處一英尺 | 深處三六拓 淺處三拓 | 深處四拓 淺處一拓 | 深處六拓又一英尺 淺處二英尺 | 深度高潮時 十九英尺 | 深度高潮時 十二英尺 | 深處四又四分之二拓 淺處三又二分之一拓 | 深處二又四分之二拓 淺處一拓 |
| 二海里 | 二、五海里 三、五海里 | 一海里 | 七、五鏈 | 一、一海里 | 一六五海里 | 一二海里 | 三海里 | 二、五海里 | 二、五海里 | 二鏈 | 五海里 |
| 四又四分之三海里 | 一、五海里 二、五海里 | 二、四海里 | 五鏈 | | 五〇海里 | 四〇海里 | 狹處一、五鏈 二鏈 | 二分之一鏈 | 狹處一海里 六鏈 | 狹處二鏈 一鏈 | 六、五海里 |
| | | | | | | | 十二月至 翌年三月 | 全上 | 全上 | 未詳 | 十二月至 翌年三月 |

全國重要港灣一覽表

全國重要島嶼一覽表

| | | | | | |
|------|-----------|----------------------|----------|-------------------|----------------|
| 遼東灣 | 三、七五七九、四九 | 深處四一拓 淺處三拓 | 一四〇海里 | 狹處一一〇海里 狹處五五海里 | 遼東灣沿岸十一月至翌年三月 |
| 牛莊口岸 | 八、六二 | 深處五拓 淺處一拓 | 四又四分之三海里 | 三鏈 | 十一月至翌年四月 |
| 復州灣 | 一八六、〇〇 | 深處八拓 淺處三、五拓 | 九鏈 | 狹處一一、五海里 狹處一鏈 | |
| 普蘭店港 | 一一、〇二 | 深處五又四分之三拓 淺處四分之三拓 | 七、五海里 | 狹處半鏈 七鏈 | 十一月至翌年三月 |
| 金州澳 | 二五四、八九 | 深處五拓 淺處三拓 | 九海里 | 狹處一五海里 狹處五海里 | |
| 旅順港 | 三、三三 | 深處四二英尺 淺處一英尺 | 一、五海里 | 狹處一、二海里 狹處一、七鏈 | |
| 大連灣 | 一九九、七八 | 深處一〇拓 淺處四拓 | 七海里 | 六海里 | |
| 貔子窩 | 六二、〇〇 | 深處六拓 淺處四分之二拓 | 五海里 | | |
| 鴨綠灣 | 一四九二一、五七 | 深處一七拓 淺處四分之三拓 | 二八海里 | 一四一海里 | 鴨綠灣沿岸自十一月至翌年三月 |

四 重要島嶼及半島之面積

| 島嶼名稱 | 位置 | 面積 |
|------|--------|-------------------|
| 海南島 | 廣東省南海岸 | 五八二二九、九二一 平方公里 |

水陸地圖審查委員會第一期刊

| | | | | | | | | | | | | |
|-------|-------|------|-------|-------------------------------|------|----------|-------|-------|--------|--------|-------|----------|
| 九龍半島 | 大濠島 | 澳門島 | 擔杆羣島 | 西沙羣島 <small>樹木除未詳島</small> | 東沙島 | 香港島 | 老萬山島 | 下川島 | 上川島 | 碇州島 | 濶州島 | 雷州半島 |
| 香港之北 | 香港澳門間 | 香港之西 | 香港之南 | 海南島之東南 | 汕頭之南 | 粵江口外 | 澳門之南 | 澳門之西 | 澳門之西 | 雷州半島之東 | 東京灣內 | 廣東省南海岸 |
| 一〇、四六 | 四〇、〇〇 | 五、二五 | 二七、七五 | 一、三五 | 一、二九 | 七五、一四、一五 | 一八、四八 | 八一、三三 | 一二三、六七 | 一二六、二五 | 三三、九一 | 九〇、一〇、一四 |

全國重要島嶼一覽表

| | | | | | | | | | | | | |
|----------|--------|-------|--------|-------|-------|--------|--------|--------|--------|--------|--------|--------|
| 三都島 | 北桑列島 | 東引島 | 東犬島 | 馬祖島 | 牛山島 | 海壇島 | 南日島 | 金門島 | 鼓浪嶼 | 廈門島 | 東椀島 | 雷頭半島 |
| 三都澳內 | 福宵灣之東南 | 羅源灣之東 | 閩江口之東南 | 閩江口之東 | 興化灣之東 | 興化灣之東北 | 興化灣之東南 | 廈門島之東 | 廈門島之西南 | 台灣之西 | 廈門港之南口 | 浮頭灣南口 |
| 一三五、一、九〇 | 三四、二〇 | 二、六三 | 八、七六 | 九、三六 | 〇、八七 | 四〇八、二九 | 六三、九五 | 一三三、二〇 | 五、四〇 | 一一七、九〇 | 不詳 | 三三三、三〇 |

全國重要島嶼一覽表

三三

二八

| | | |
|-----------------------------------|--------|--------|
| 東 <small>(冲島 係小半島)</small> | 三都口 | 七七、五一 |
| 台山列島 | 南關港之東南 | 四、五〇 |
| 南岐列島 | 温州灣口外 | 一一、六〇 |
| 北岐列島 | 全右 | 五、四〇 |
| 鳳凰島 <small>(洞頭山島)</small> | 樂清灣 | 二二、九四 |
| 玉環島 | 全右 | 一四九、六九 |
| 頭坪島 | 隘頑灣之北口 | 二六、九一 |
| 台州列島 | 台州灣之東南 | 一四、八五 |
| 東磯島 | 台州灣之東北 | 三、三六 |
| 檀頭山島 | 三門灣口之東 | 一三、五〇 |
| 北漁山島 | 三門灣之東南 | 一、三〇 |
| 韭山列島 | 象山山之東 | 九、〇二 |
| 普陀山島 | 象山港之東北 | 八、一二 |

全國重要島嶼一覽表

| | | | | | | | | | | | | |
|------|--------|-------|-------|--------|--------|--------|-------|--------|-------|-------|-----|------|
| 洛伽山島 | 舟山島 | 金塘島 | 衛山島 | 馬鞍列島 | 崇明島 | 大戢山 | 余山 | 開山 | 西連島 | 平島 | 牽牛島 | 奶山 |
| 全 | 杭州灣南口 | 全 | 杭州灣之東 | 杭州灣之東北 | 長江口 | 長江口之東南 | 長江口之東 | 海州灣之東南 | 海州灣口 | 海州灣之東 | 全 | 海州灣內 |
| 右 | | 右 | | | 口 | | 東 | 東南 | 口 | 東 | 右 | 內 |
| 〇、八一 | 四五二、四二 | 七六、三五 | 五五、二三 | 〇、二五 | 七四九、四八 | 〇、〇一 | 〇、〇二三 | 二二、二三 | 三一、八三 | 一〇、六一 | 不詳 | 不詳 |

全國重要島嶼一覽表

| | | | |
|---|-----|--------|---------|
| 靈 | 山 | 膠州灣之南 | 四二、四四 |
| 大 | 公島 | 膠州灣 | 〇、一二 |
| 小 | 公島 | 全右 | 〇、〇三 |
| 朝 | 連島 | 膠州灣之東 | 一〇、六〇 |
| 劉 | 公島 | 威海衛 | 三、〇六 |
| 登 | 州半島 | 山東省東海岸 | 四六三三、五二 |
| 城 | 隍島 | 渤海峽 | 三、九七 |
| 砣 | 磯島 | 全右 | 七、二八 |
| 長 | 山島 | 全右 | 一九、五四 |
| 廟 | 島 | 全右 | 七、二八 |
| 崆 | 峒島 | 山東省北海岸 | 〇、三三 |
| 桑 | 島 | 萊州灣東口 | 八、〇〇 |
| 猴 | 磯島 | 渤海峽 | 一、三二 |

全國重要島嶼一覽表

全國重要島嶼一覽表

| | | | | | | | | | | | | |
|------|------|---------|---------|--------|-------|--------|---------|-------|-------|------|------|--------------|
| 光祿島 | 薪島列島 | 小大鹿島 | 長山列島 | 三山島 | 老鐵山 | 長興島 | 遼東半島 | 桃花島 | 菊花島 | 秦皇島 | 曹妃甸 | 岫島 (係半小島) |
| 鴨綠灣口 | 全右 | 鴨綠灣內 | 鴨綠灣口 | 大連灣之東南 | 渤海峽之北 | 遼東灣口 | 遼甯省南海岸 | 遼東灣 | 全右 | 遼東灣 | 渤海灣 | 萊州灣之東 |
| | 不詳 | 一四一、三三三 | 一三三、七二一 | 三、八八 | 不詳 | 二二三、五五 | 一二四三、五七 | 八二、六七 | 二七、五六 | 六、二一 | 六、八九 | 一、四四 |

| | | | | | |
|---|---|---|---|---|-------|
| 海 | 洋 | 島 | 全 | 右 | 二七、五六 |
|---|---|---|---|---|-------|

五 主要河流之長度面積及深度

| 名稱 | 面積 平方公里 | 起訖地點 | 長 哩 | 起訖地點 | 深 度 |
|-----|------------|------------------------------------|---------|------------------------------------|---------------------|
| | | | | | |
| 龍門江 | 三九一、三七 | 自海外至龍門 | 一三 | 自海外至龍門 | 深處五拓 淺處四分之一拓 |
| 遼河 | 二六一、五九 | 自紅桂燈浮樁至 大蹟子 | 二〇 | 自紅桂燈浮樁至 大蹟子 | 深處四九、六英尺 淺處一、〇英尺 |
| 長江 | 一九一〇、七一 | 自江口至漢口 | 一二七一、三〇 | 自吳淞口至宜昌 | 深處二二四英尺 淺處八英尺 |
| 黃浦江 | 二〇、五三 | 自江口至龍華 | 一二 | 自吳淞至張家塘 | 深處六五英尺 淺處一英尺 |
| 椒江 | 二七、三二 | 自江口至茅山 | 九、七 | 自江口至茅山 | 深處二六英尺 淺處一英尺 |
| 甌江 | 六四、五三 | 自江口至永嘉(溫州)口岸 <small>餘未詳</small> | 一五 | 自江口至永嘉(溫州)口岸 <small>餘未詳</small> | 深處四二英尺 淺處一英尺 |
| 閩江 | 五三、六九 | 自江口而至馬尾 | 二五 | 自江口而至馬尾 | 深處二五拓 淺處六分之一拓 |
| 涵江 | 一〇六、八九 | 自江口外至涵江 | 一三 | 自江口外至涵江 | 深處三拓 淺處四分之一拓 |
| 粵江 | 二一六、五六 | 自廣州至伶仃島 | 七〇 | 自廣州至伶仃島 | 深處六〇英尺 淺處三英尺 |

全國主要河流一覽表

| | | | | | |
|----|--------|------------|------|------------|-----------------|
| 甬江 | 九、〇七 | 自江口至鎮海又至鄞縣 | 一二、五 | 自江口至鎮海又至鄞縣 | 深處一〇拓 淺處半拓 |
| 西江 | 一九六、八七 | 自江口至三水 | 六九 | 自江口至三水 | 深處六〇英尺 淺處一英尺 |

六 全國沿海燈塔所在地 (由北至南)

- | | | |
|-------------|------------|--------|
| 1 大鹿島(鴨綠江口) | 12 猴磯島(廟島) | 22 佘山 |
| 2 險礁 | 13 煙台 | 23 吳淞口 |
| 3 南三山島 | 14 控峒島 | 24 銅沙 |
| 4 大連 | 15 旂杆嘴 | 25 花鳥山 |
| 5 圓島 | 16 趙北嘴 | 26 大戢山 |
| 6 遇岩 | 17 成山頭 | 27 半洋山 |
| 7 老虎尾 | 18 鏢鏢島(石島) | 28 白節山 |
| 8 老鐵山 | 19 朝連島 | 29 唐腦山 |
| 9 曹妃甸(沙壘田島) | 20 大公島 | 30 下三星 |
| 10 大沽口 | 21 青島 | 31 魚腥腦 |
| 11 岬嶼島(龍口) | | 32 小龜山 |
- 旅大附近
- 威海衛
- 長江口
- 舟山羣島

七 全國沿海各口岸航程表

上海至青島

上海北航路

四百里

上海至烟台

上海至威海衛

五百四十里

四百九十里

全國沿海航程一覽表

二九

三五

| | | | | | | | | | | | | |
|-------------|-------------|-------------|-------------|-------------|-------------|-------------|-------------|-------------|-----------------------------------|------------------------------|-------------|--------|
| 44 | 43 | 42 | 41 | 40 | 39 | 38 | 37 | 36 | 35 | 34 | 33 | |
| 北 棧 島 | 烏 邱 嶼 | 牛 山 島 | 東 犬 山 | 東 引 島 | 西 洋 山 | 冬 瓜 嶼 | 北 漁 山 | 虎 蹲 山 | 七 里 嶼 | 東 亭 山 | 洛 伽 山 | |
| 閩海 | | | | | | | 浙海 | 甬江口 | | | | |
| 56 | 55 | 54 | 53 | 52 | 51 | 50 | 49 | 48 | 47 | 46 | 45 | |
| 拱 北 | 淇 澳 | 三 板 洲 | 金 鎖 碑 | 遮 浪 角 | 石 碑 山 | 表 角 | 鹿 嶼 | 南 澎 島 | 青 嶼 | 大 胆 島 | 東 棧 島 | |
| 粵江口 | | | | | | | 粵海 | | | | | |
| | | | | | | 63 | 62 | 61 | 60 | 59 | 58 | 57 |
| | | | | | | 瓊 州 港 | 海 口 灣 | 臨 高 角 | 關 滘 尾 (雷 州 半 島) | 洵 州 島 (廣 州 灣) | 鷄 澎 島 | 橫 門 |
| | | | | | | 海南島北端 | | | | | | |

全國沿海航程一覽表

三〇

三六

| 上海南航路 | | 其他航路 | |
|-----------|-------|---------------|-------|
| 上海至天津 | 七百六十里 | 威海衛至青島 | 二百一十里 |
| 上海至秦皇島 | 六百八十里 | 烟台至天津 | 二百二十里 |
| 上海至旅順 | 五百八十里 | 威海衛至烟台 | 五十里 |
| 上海至大連 | 五百七十里 | 青島至烟台 | 二百七十里 |
| 上海至鄞縣(甯波) | 一百四十里 | 旅順至秦皇島 | 一百里 |
| 上海至臨海(台州) | 二百六十里 | 旅順至大連 | 四十五里 |
| 上海至永嘉(温州) | 三百二十里 | 永嘉(温州)至閩侯(福州) | 一百八十里 |
| 上海至閩侯(福州) | 四百二十里 | 閩侯(福州)至莆田(興化) | 一百里 |
| 上海至莆田(興化) | 五百二十里 | 莆田(興化)至思明(廈門) | 一百二十里 |
| 上海至思明(廈門) | 五百六十里 | 閩侯(福州)至思明(廈門) | 二百二十里 |
| 上海至汕頭 | 六百五十里 | 汕頭至香港 | 一百五十里 |
| 上海至香港 | 七百八十里 | 香港至廣州 | 九十里 |
| 上海至廣州 | 八百七十里 | | |

圖料

全國行政區域表

全國行政區域概況

我國行政區域，自國民政府成立以後，除有特殊情形而外，根據建國大綱，定為省縣兩級制。但首都及各省人口繁盛以及在政治上經濟上具有特殊情形之若干地方，得設市，就其位置事務繁簡，分別隸屬於行政院及各省政府。其各省尚未設置縣治地方，得酌量情形暫設設治局，至相當時期，改設縣治。此外則有蒙古西藏兩地方，及東省特別行政區威海衛行政區，茲分別列表於后：

全國共計有

| | |
|---------------|---------|
| 省..... | 二十八 |
| 直隸於行政院之市..... | 五 |
| 隸屬於省政府之市..... | 十一 |
| 縣..... | 一千九百三十四 |
| 設治局..... | 二十九 |
| 行政區..... | 二 |

全國行政區域表

地方.....二

國都南京市

全國行政區域簡表

| 省 | 名 | 省 | 會 | 縣 | 數 | 市 | 數 | 設 | 治 | 局 | 數 |
|----|---|----|---|-------|-----------|---|---|---|---|---|---|
| 江蘇 | 省 | 鎮江 | 縣 | 六十一 | | | | | | | |
| 浙江 | 省 | 杭州 | 市 | 七十五 | 一(杭州) | | | | | | |
| 安徽 | 省 | 懷甯 | 縣 | 六十二 | | | | | | | |
| 江西 | 省 | 南昌 | 縣 | 八十三 | | | | | | | |
| 湖北 | 省 | 武昌 | 縣 | 六十九 | 一(漢口) | | | | | | |
| 湖南 | 省 | 長沙 | 市 | 七十五 | 一(長沙) | | | | | | |
| 四川 | 省 | 成都 | 市 | 一百四十八 | 一(成都) | | | | | | |
| 西康 | 省 | 雅安 | 縣 | 三十一 | | | | | | | |
| 青海 | 省 | 西甯 | 縣 | 一十五 | | | | | | | |
| 福建 | 省 | 閩侯 | 縣 | 六十三 | | | | | | | |
| 廣東 | 省 | 廣州 | 市 | 九十四 | 二(廣州)(汕頭) | | | | | | |
| 廣西 | 省 | 邕寧 | 縣 | 九十四 | | | | | | | |

| | | | | | | | | | | | | | | | |
|--------|-------------|--------|--------|--------|--------|--------|-------------|--------|--------|--------|--------|--------|--------|--------|--------|
| 新 疆 | 黑 龍 江 | 吉 林 | 遼 寧 | 甘 肅 | 寧 夏 | 綏 遠 | 察 哈 爾 | 熱 河 | 陝 西 | 山 西 | 山 東 | 河 北 | 河 南 | 雲 南 | 貴 州 |
| 省 | 省 | 省 | 省 | 省 | 省 | 省 | 省 | 省 | 省 | 省 | 省 | 省 | 省 | 省 | 省 |
| 迪 化 | 龍 江 | 永 吉 | 瀋 陽 | 蘭 州 | 甯 夏 | 歸 綏 | 萬 全 | 承 德 | 長 安 | 陽 曲 | 濟 南 | 清 苑 | 開 封 | 昆 明 | 貴 陽 |
| 縣 | 縣 | 縣 | 縣 | 市 | 縣 | 縣 | 縣 | 縣 | 縣 | 縣 | 市 | 縣 | 縣 | 縣 | 市 |
| 五十九 | 四十三 | 四十一 | 五十九 | 六十六 | 一十 | 一十六 | 一十六 | 一十六 | 九十二 | 一百零五 | 一百零八 | 一百三十 | 一百一十一 | 一百零八 | 八十四 |
| | | | | (蘭州) | | (包頭) | | | | | (濟南) | (天津) | | | (貴陽) |
| 六 | 十 | 一 | | 一 | 三 | 一 | 二 | 二 | | | | 一 | | 一 | |

全國行政區域表

| | | | | | | | | |
|--------|---|---------|---|-----|------|---|---|---|
| 西 | 青 | 北 | 上 | 南 | 直 | 轄 | 市 | 名 |
| 京 | 島 | 平 | 海 | 京 | | | | |
| 威海衛行政區 | | 東省特別行政區 | | | 行政區名 | | | |
| 西 | 蒙 | | | 地方名 | | | | |
| 藏 | 古 | | | | | | | |

江蘇省

省會鎮江縣 縣六十一

| | | | | | | | |
|-----|-----|-----|-----|-----|-----|-----|-----|
| 鎮江縣 | 江寧縣 | 句容縣 | 溧水縣 | 高淳縣 | 江浦縣 | 六合縣 | 丹陽縣 |
| 金山縣 | 溧陽縣 | 揚中縣 | 上海縣 | 松江縣 | 南匯縣 | 青浦縣 | 奉賢縣 |
| 吳縣 | 常熟縣 | 太倉縣 | 嘉定縣 | 寶山縣 | 崇明縣 | 啓東縣 | 海門縣 |
| 靖江縣 | 南通縣 | 崑山縣 | 吳江縣 | 武進縣 | 無錫縣 | 宜興縣 | 江陰縣 |
| 阜寧縣 | 鹽城縣 | 如皋縣 | 泰興縣 | 淮陰縣 | 淮安縣 | 泗陽縣 | 漣水縣 |
| 寶應縣 | 銅山縣 | 江都縣 | 儀徵縣 | 東臺縣 | 興化縣 | 泰縣 | 高郵縣 |
| 睢寧縣 | 東海縣 | 灌雲縣 | 沛縣 | 蕭縣 | 碭山縣 | 邳縣 | 宿遷縣 |
| | | | 沐陽縣 | 贛榆縣 | | | |

| | | | | | | | |
|-----|-----|-----|-----|-----|-----|-----|-----|
| 杭州市 | 杭縣 | 海寧縣 | 富陽縣 | 餘杭縣 | 臨安縣 | 於潛縣 | 新登縣 |
| 昌化縣 | 嘉興縣 | 嘉善縣 | 海鹽縣 | 崇德縣 | 平湖縣 | 桐鄉縣 | 吳興縣 |
| 長興縣 | 德清縣 | 武康縣 | 安吉縣 | 孝豐縣 | 鄞縣 | 慈谿縣 | 奉化縣 |
| 鎮海縣 | 象山縣 | 南田縣 | 定海縣 | 紹興縣 | 蕭山縣 | 諸暨縣 | 餘姚縣 |
| 上虞縣 | 嵊縣 | 新昌縣 | 臨海縣 | 黃巖縣 | 天台縣 | 仙居縣 | 寧海縣 |
| 溫嶺縣 | 衢縣 | 龍游縣 | 江山縣 | 常山縣 | 開化縣 | 金華縣 | 蘭谿縣 |
| 東陽縣 | 義烏縣 | 永康縣 | 武義縣 | 浦江縣 | 湯溪縣 | 建德縣 | 淳安縣 |
| 桐廬縣 | 遂安縣 | 壽昌縣 | 分水縣 | 永嘉縣 | 麗水縣 | 青田縣 | 縉雲縣 |
| 松陽縣 | 遂昌縣 | 龍泉縣 | 慶元縣 | 雲和縣 | 宣平縣 | 景寧縣 | 瑞安縣 |
| 樂清縣 | 平陽縣 | 泰順縣 | 玉環縣 | | | | |
| 懷寧縣 | 桐城縣 | 宿松縣 | 太湖縣 | 潛山縣 | 望江縣 | 合肥縣 | 廬江縣 |
| 舒城縣 | 巢縣 | 無為縣 | 和縣 | 含山縣 | 六安縣 | 英山縣 | 霍山縣 |
| 蕪湖縣 | 繁昌縣 | 當塗縣 | 廣德縣 | 郎溪縣 | 歙縣 | 黟縣 | 休寧縣 |
| 祁門縣 | 績溪縣 | 宣城縣 | 南陵縣 | 涇縣 | 太平縣 | 旌德縣 | 寧國縣 |

全國行政區域表

五

四一

全國行政區域表

| | | | | | | | | | | | | | | |
|-----|-----|-----|-----|-----|-----|-----|-----|-----|-----|-----|-----|-----|-----|-----|
| 銅鼓縣 | 樂平縣 | 湖口縣 | 上猶縣 | 會昌縣 | 萬載縣 | 寧岡縣 | 宜春縣 | 上饒縣 | 資溪縣 | 南昌縣 | 嘉山縣 | 霍邱縣 | 鳳臺縣 | 貴池縣 |
| 光澤縣 | 浮梁縣 | 彭澤縣 | 崇義縣 | 安遠縣 | 高安縣 | 蓮花縣 | 泰和縣 | 玉山縣 | 臨川縣 | 新建縣 | 天長縣 | 蒙城縣 | 懷遠縣 | 銅陵縣 |
| 婺源縣 | 德興縣 | 星子縣 | 寧都縣 | 尋鄖縣 | 上高縣 | 清江縣 | 吉水縣 | 弋陽縣 | 金谿縣 | 豐城縣 | 滁縣 | 渦陽縣 | 靈璧縣 | 石埭縣 |
| | 萬年縣 | 都昌縣 | 瑞金縣 | 龍南縣 | 宜豐縣 | 新淦縣 | 永豐縣 | 貴溪縣 | 崇仁縣 | 進賢縣 | 全椒縣 | 亳縣 | 壽縣 | 東流縣 |
| | 奉新縣 | 永修縣 | 石城縣 | 定南縣 | 贛縣 | 新喻縣 | 安福縣 | 鉛山縣 | 宜黃縣 | 南城縣 | 來安縣 | 泗縣 | 宿縣 | 至德縣 |
| | 靖安縣 | 安義縣 | 九江縣 | 虔南縣 | 雩都縣 | 峽江縣 | 遂川縣 | 廣豐縣 | 樂安縣 | 黎川縣 | 臨泉縣 | 五河縣 | 阜陽縣 | 青陽縣 |
| | 武寧縣 | 鄱陽縣 | 德安縣 | 大庾縣 | 信豐縣 | 分宜縣 | 萬安縣 | 橫峯縣 | 東鄉縣 | 南豐縣 | 盱眙縣 | 盱眙縣 | 潁上縣 | 鳳陽縣 |
| | 修水縣 | 餘干縣 | 瑞昌縣 | 南康縣 | 興國縣 | 萍鄉縣 | 永新縣 | 吉安縣 | 餘江縣 | 廣昌縣 | 立煌縣 | 太和縣 | 定遠縣 | |

江西省

省會南昌縣

縣八十三

| | | | | | | | |
|-------|-----|-----|-----|-----|-----|-----|-----|
| 漢口市 | 武昌縣 | 鄂城縣 | 嘉魚縣 | 蒲圻縣 | 咸寧縣 | 崇陽縣 | 通山縣 |
| 通城縣 | 大冶縣 | 陽新縣 | 漢陽縣 | 漢川縣 | 黃陂縣 | 孝感縣 | 禮山縣 |
| 沔陽縣 | 黃岡縣 | 黃安縣 | 黃梅縣 | 蕪春縣 | 浠水縣 | 麻城縣 | 羅田縣 |
| 廣濟縣 | 安陸縣 | 隨縣 | 雲夢縣 | 應山縣 | 應城縣 | 襄陽縣 | 鍾祥縣 |
| 京山縣 | 潛江縣 | 天門縣 | 荊門縣 | 當陽縣 | 遠安縣 | 宜城縣 | 南漳縣 |
| 棗陽縣 | 穀城縣 | 光化縣 | 均縣 | 鄖縣 | 房縣 | 竹谿縣 | 竹山縣 |
| 保康縣 | 鄖西縣 | 宜昌縣 | 江陵縣 | 公安縣 | 石首縣 | 監利縣 | 松滋縣 |
| 枝江縣 | 宜都縣 | 長陽縣 | 興山縣 | 巴東縣 | 五峯縣 | 秭歸縣 | 恩施縣 |
| 宣恩縣 | 建始縣 | 利川縣 | 來鳳縣 | 咸豐縣 | 鶴峯縣 | | |
| 湖 南 省 | | | | | | | |
| 省會長沙市 | | | | | | | |
| 縣七十五 | | | | | | | |
| 市一 | | | | | | | |
| 長沙市 | 長沙縣 | 湘陰縣 | 瀏陽縣 | 醴陵縣 | 湘潭縣 | 寧鄉縣 | 益陽縣 |
| 湘鄉縣 | 攸縣 | 安化縣 | 茶陵縣 | 邵陽縣 | 新化縣 | 武岡縣 | 新寧縣 |
| 城步縣 | 常德縣 | 岳陽縣 | 平江縣 | 臨湘縣 | 華容縣 | 漢壽縣 | 沅江縣 |
| 澧縣 | 安鄉縣 | 臨澧縣 | 南縣 | 衡陽縣 | 衡山縣 | 安仁縣 | 耒陽縣 |
| 常寧縣 | 酃縣 | 零陵縣 | 祁陽縣 | 東安縣 | 道縣 | 寧遠縣 | 永明縣 |

全國行政區域表

全國行政區域表

| | | | | | | | | | | | | | | |
|-----|-----|-----|-----|-----|-----|-----|-----|-----|-----|-----|-----|-----|-----|-----|
| 漢源縣 | 右砬縣 | 宣漢縣 | 雲陽縣 | 太足縣 | 巴縣 | 德陽縣 | 新津縣 | 新都縣 | 成都市 | 桃源縣 | 古文縣 | 辰谿縣 | 桂陽縣 | 江華縣 |
| 西昌縣 | 秀山縣 | 萬源縣 | 萬縣 | 璧山縣 | 江津縣 | 安縣 | 平武縣 | 溫江縣 | 成都縣 | 石門縣 | 靖縣 | 溆浦縣 | 臨武縣 | 新田縣 |
| 冕寧縣 | 黔江縣 | 城口縣 | 開縣 | 涪陵縣 | 長壽縣 | 綿竹縣 | 江油縣 | 新繁縣 | 華陽縣 | 慈利縣 | 綏寧縣 | 黔陽縣 | 藍山縣 | 郴縣 |
| 鹽源縣 | 彭水縣 | 忠縣 | 巫溪縣 | 合川縣 | 永川縣 | 梓潼縣 | 北川縣 | 金堂縣 | 簡陽縣 | 大庸縣 | 會同縣 | 麻陽縣 | 嘉禾縣 | 永興縣 |
| 昭覺縣 | 雅安縣 | 鄧都縣 | 達縣 | 江北縣 | 榮昌縣 | 羅江縣 | 彰明縣 | 郫縣 | 廣漢縣 | 通道縣 | 永順縣 | 芷江縣 | 資興縣 | 資興縣 |
| 天全縣 | 名山縣 | 墊江縣 | 開江縣 | 武勝縣 | 綦江縣 | 懋功縣 | 茂縣 | 灌縣 | 崇慶縣 | 乾城縣 | 保靖縣 | 鳳凰縣 | 宜章縣 | 宜章縣 |
| 會理縣 | 榮經縣 | 梁山縣 | 渠縣 | 奉節縣 | 南川縣 | 松潘縣 | 汶川縣 | 彭縣 | 什邡縣 | 永綏縣 | 龍山縣 | 沅陵縣 | 汝城縣 | 汝城縣 |
| 寧南縣 | 蘆山縣 | 西陽縣 | 大竹縣 | 巫山縣 | 銅梁縣 | 理番縣 | 綿陽縣 | 崇寧縣 | 雙流縣 | 晃縣 | 桑植縣 | 瀘溪縣 | 桂東縣 | 桂東縣 |

四川省

省

省會成都市

縣一百四十八

市一

設治局一

| | | | | | | | |
|-----|-----|-----|-------|------|-------|-----|-----|
| 鹽邊縣 | 越嵩縣 | 樂山縣 | 峨嵋縣 | 洪雅縣 | 峨邊縣 | 夾江縣 | 犍爲縣 |
| 榮縣 | 威遠縣 | 眉山縣 | 丹稜縣 | 彭山縣 | 青神縣 | 印嶽縣 | 大邑縣 |
| 蒲江縣 | 瀘縣 | 宜賓縣 | 慶符縣 | 富順縣 | 南溪縣 | 長寧縣 | 高縣 |
| 筠連縣 | 珙縣 | 興文縣 | 隆昌縣 | 屏山縣 | 馬邊縣 | 合江縣 | 納溪縣 |
| 江安縣 | 資中縣 | 仁壽縣 | 資陽縣 | 井研縣 | 內江縣 | 叙永縣 | 雷波縣 |
| 古宋縣 | 古蔺縣 | 閬中縣 | 南充縣 | 西充縣 | 營山縣 | 儀隴縣 | 鄰水縣 |
| 岳池縣 | 蒼溪縣 | 南部縣 | 廣元縣 | 昭化縣 | 通江縣 | 南江縣 | 巴中縣 |
| 劍閣縣 | 蓬安縣 | 廣安縣 | 三台縣 | 射洪縣 | 鹽亭縣 | 中江縣 | 遂寧縣 |
| 蓬溪縣 | 潼南縣 | 樂至縣 | 安岳縣 | 寶興縣 | 金湯設治局 | | |
| | 西 | 康 | 省會巴安縣 | 縣三十一 | | | |
| 巴安縣 | 康定縣 | 九龍縣 | 瀘定縣 | 雅江縣 | 道孚縣 | 理化縣 | 瞻化縣 |
| 稻城縣 | 鹽井縣 | 甘孜縣 | 爐霍縣 | 丹巴縣 | 定鄉縣 | 昌都縣 | 德榮縣 |
| 武成縣 | 寧靜縣 | 察雅縣 | 貢縣 | 察隅縣 | 科麥縣 | 恩達縣 | 鄂柯縣 |
| 石渠縣 | 白玉縣 | 德格縣 | 同普縣 | 嘉黎縣 | 碩督縣 | 太昭縣 | |
| | 青 | 海 | 省會西寧縣 | 縣十五 | | | |
| 西寧縣 | 互助縣 | 大通縣 | 壺源縣 | 樂都縣 | 民和縣 | 循化縣 | 同仁縣 |

全國行政區域表

全國行政區域表

一〇

四六

| | | | | | | | |
|-----|-----|-----|-------|------|-----|-----|-----|
| 貴德縣 | 化隆縣 | 湟源縣 | 共和縣 | 玉樹縣 | 都蘭縣 | 囊謙縣 | |
| 閩侯縣 | 古田縣 | 屏南縣 | 閩清縣 | 長樂縣 | 連江縣 | 羅源縣 | 永泰縣 |
| 福建 | 霞浦縣 | 福鼎縣 | 寧寧縣 | 壽寧縣 | 福安縣 | 平潭縣 | 思明縣 |
| 金門縣 | 莆田縣 | 仙游縣 | 晉江縣 | 南安縣 | 惠安縣 | 安溪縣 | 同安縣 |
| 永春縣 | 德化縣 | 大田縣 | 龍巖縣 | 長汀縣 | 寧化縣 | 上杭縣 | 武平縣 |
| 清流縣 | 連城縣 | 明溪縣 | 永定縣 | 雲霄縣 | 龍溪縣 | 華安縣 | 漳浦縣 |
| 南靖縣 | 長泰縣 | 平和縣 | 詔安縣 | 東山縣 | 海澄縣 | 漳平縣 | 寧洋縣 |
| 南平縣 | 將樂縣 | 沙縣 | 尤溪縣 | 順昌縣 | 永安縣 | 建甌縣 | 建陽縣 |
| 崇安縣 | 浦城縣 | 政和縣 | 松溪縣 | 邵武縣 | 泰寧縣 | 建寧縣 | |
| 廣 | 廣東 | 省 | 省會廣州市 | 縣九十四 | 市二 | | |
| 廣州市 | 汕頭市 | 番禺縣 | 中山縣 | 南海縣 | 順德縣 | 東莞縣 | 從化縣 |
| 龍門縣 | 台山縣 | 增城縣 | 新會縣 | 三水縣 | 清遠縣 | 寶安縣 | 花縣 |
| 佛岡縣 | 赤溪縣 | 高要縣 | 四會縣 | 新興縣 | 高明縣 | 廣寧縣 | 開平縣 |
| 鶴山縣 | 德慶縣 | 封川縣 | 開建縣 | 恩平縣 | 羅定縣 | 雲浮縣 | 鬱南縣 |
| 曲江縣 | 南雄縣 | 始興縣 | 樂昌縣 | 仁化縣 | 乳源縣 | 英德縣 | 翁源縣 |

| | | | | | | | |
|-------------|-----|-----|-----|-----|-----|-----|-----|
| 連縣 | 陽山縣 | 連山縣 | 澄海縣 | 惠陽縣 | 博羅縣 | 新豐縣 | 紫金縣 |
| 海豐縣 | 陸豐縣 | 龍川縣 | 河源縣 | 和平縣 | 連平縣 | 潮安縣 | 豐順縣 |
| 潮陽縣 | 揭陽縣 | 饒平縣 | 惠來縣 | 大埔縣 | 普寧縣 | 南澳縣 | 梅縣 |
| 五華縣 | 興寧縣 | 平遠縣 | 蕉嶺縣 | 茂名縣 | 電白縣 | 信宜縣 | 化縣 |
| 吳川縣 | 廉江縣 | 海康縣 | 遂溪縣 | 徐聞縣 | 陽江縣 | 陽春縣 | 瓊山縣 |
| 澄邁縣 | 定安縣 | 文昌縣 | 瓊東縣 | 樂會縣 | 臨高縣 | 儋縣 | 崖縣 |
| 萬寧縣 | 陵水縣 | 感恩縣 | 昌江縣 | 欽縣 | 防城縣 | 合浦縣 | 靈山縣 |
| 廣西省 | | | | | | | |
| 省會 寧波縣 縣九十四 | | | | | | | |
| 邕寧縣 | 扶南縣 | 綏淥縣 | 隆安縣 | 永淳縣 | 橫縣 | 武鳴縣 | 都安縣 |
| 隆山縣 | 果德縣 | 賓陽縣 | 上林縣 | 那馬縣 | 上思縣 | 蒼梧縣 | 藤縣 |
| 容縣 | 岑溪縣 | 懷集縣 | 信都縣 | 桂平縣 | 平南縣 | 貴縣 | 武宣縣 |
| 鬱林縣 | 博白縣 | 北流縣 | 陸川縣 | 興業縣 | 桂林縣 | 興安縣 | 靈川縣 |
| 陽朔縣 | 百壽縣 | 永福縣 | 榴江縣 | 義寧縣 | 全縣 | 灌陽縣 | 龍勝縣 |
| 平樂縣 | 恭城縣 | 富川縣 | 賀縣 | 荔浦縣 | 修仁縣 | 昭平縣 | 鍾山縣 |
| 蒙山縣 | 中渡縣 | 馬平縣 | 雒容縣 | 融縣 | 羅城縣 | 柳城縣 | 三江縣 |
| 來賓縣 | 象縣 | 宜山縣 | 天河縣 | 思恩縣 | 河池縣 | 宜北縣 | 遷江縣 |

全國行政區域表

一一

四七

全國行政區域表

| | | | | | | | |
|-----|-----|-----|-----|-----|-----|-----|-----|
| 南丹縣 | 忻城縣 | 百色縣 | 恩隆縣 | 恩陽縣 | 凌雲縣 | 西林縣 | 西隆縣 |
| 東蘭縣 | 天保縣 | 奉議縣 | 向都縣 | 鳳山縣 | 思林縣 | 龍州縣 | 潯祥縣 |
| 崇善縣 | 養利縣 | 龍茗縣 | 萬承縣 | 左縣 | 同正縣 | 鎮結縣 | 寧明縣 |
| 思樂縣 | 明江縣 | 靖西縣 | 鎮邊縣 | 雷平縣 | 上金縣 | | |
| 貴州省 | | | | | | | |
| 貴陽市 | 貴筑縣 | 息烽縣 | 修文縣 | 龍里縣 | 貴定縣 | 開陽縣 | 定番縣 |
| 大塘縣 | 廣順縣 | 長寨縣 | 羅甸縣 | 平越縣 | 甕安縣 | 湄潭縣 | 餘慶縣 |
| 遵義縣 | 綏陽縣 | 桐梓縣 | 仁懷縣 | 緞水縣 | 正安縣 | 都勻縣 | 平舟縣 |
| 鐘山縣 | 荔波縣 | 麻江縣 | 獨山縣 | 三合縣 | 八寨縣 | 都江縣 | 丹江縣 |
| 鎮遠縣 | 三穗縣 | 天柱縣 | 施秉縣 | 黃平縣 | 台拱縣 | 劍河縣 | 黎平縣 |
| 錦屏縣 | 永從縣 | 榕江縣 | 下江縣 | 銅仁縣 | 省溪縣 | 江口縣 | 岑鞏縣 |
| 青溪縣 | 玉屏縣 | 思南縣 | 沿河縣 | 德江縣 | 印江縣 | 婺川縣 | 后坪縣 |
| 松桃縣 | 石旰縣 | 鳳岡縣 | 畢節縣 | 安順縣 | 普定縣 | 清鎮縣 | 鎮寧縣 |
| 郎岱縣 | 平壩縣 | 紫雲縣 | 安龍縣 | 普安縣 | 興仁縣 | 興義縣 | 關嶺縣 |
| 安南縣 | 貞豐縣 | 冊亨縣 | 盤縣 | 大定縣 | 威寧縣 | 黔西縣 | 織金縣 |
| 水城縣 | 赤水縣 | 納雍縣 | 金沙縣 | 道真縣 | | | |

| | | | | | | | | |
|-----|-----|-----|-----|-------|-----|-----|-----|-----|
| 雲南 | 昆明縣 | 富民縣 | 宜良縣 | 呈貢縣 | 羅次縣 | 祿豐縣 | 易門縣 | 嵩明縣 |
| 晉寧縣 | 安寧縣 | 昆陽縣 | 武定縣 | 元謀縣 | 祿勸縣 | 曲靖縣 | 平彝縣 | |
| 宣威縣 | 霑益縣 | 馬龍縣 | 陸良縣 | 羅平縣 | 尋甸縣 | 巧家縣 | 會澤縣 | |
| 昭通縣 | 永善縣 | 綏江縣 | 魯甸縣 | 大關縣 | 鹽津縣 | 澂江縣 | 玉溪縣 | |
| 路南縣 | 江川縣 | 鎮雄縣 | 彝良縣 | 楚雄縣 | 廣通縣 | 雙柏縣 | 牟定縣 | |
| 鹽興縣 | 蒙自縣 | 建水縣 | 曲溪縣 | 通海縣 | 河西縣 | 峨山縣 | 石屏縣 | |
| 開遠縣 | 華寧縣 | 箇舊縣 | 文山縣 | 馬關縣 | 西疇縣 | 廣南縣 | 富州縣 | |
| 瀘西縣 | 彌勒縣 | 師宗縣 | 邱北縣 | 思茅縣 | 寧洱縣 | 墨江縣 | 景谷縣 | |
| 元江縣 | 新平縣 | 瀾滄縣 | 鎮沅縣 | 景東縣 | 緬寧縣 | 雙江縣 | 騰衝縣 | |
| 保山縣 | 永平縣 | 鎮康縣 | 龍陵縣 | 大理縣 | 祥雲縣 | 洱源縣 | 鳳儀縣 | |
| 鄧川縣 | 賓川縣 | 雲龍縣 | 彌渡縣 | 麗江縣 | 蘭坪縣 | 鶴慶縣 | 劍川縣 | |
| 維西縣 | 中甸縣 | 蒙化縣 | 漾濞縣 | 永勝縣 | 華坪縣 | 姚安縣 | 鹽豐縣 | |
| 鎮南縣 | 大姚縣 | 永仁縣 | 順寧縣 | 雲縣 | 車里縣 | 南嶠縣 | 佛海縣 | |
| 鎮越縣 | 六順縣 | 江城縣 | 屏邊縣 | 硯山設治局 | | | | |

河 南 省

省會開封縣

縣一百一十一

全國行政區域表

| | | | | | | | |
|-----|-----|-----|-----|-------|-------|-----|------|
| 天津市 | 河 | 北 | 省 | 省會清苑縣 | 縣一百三十 | 市一 | 設治局一 |
| 大興縣 | 宛平縣 | 良鄉縣 | 固安縣 | 永清縣 | 安次縣 | 香河縣 | |
| 開封縣 | 陳留縣 | 杞縣 | 通許縣 | 尉氏縣 | 洧川縣 | 鄆陵縣 | 中牟縣 |
| 蘭封縣 | 禹縣 | 密縣 | 新鄭縣 | 商邱縣 | 寧陵縣 | 鹿邑縣 | 夏邑縣 |
| 永城縣 | 虞城縣 | 睢縣 | 民權縣 | 考城縣 | 拓城縣 | 淮陽縣 | 商水縣 |
| 西華縣 | 項城縣 | 沈邱縣 | 太康縣 | 扶溝縣 | 許昌縣 | 臨潁縣 | 襄城縣 |
| 鄆城縣 | 長葛縣 | 鄭縣 | 滎陽縣 | 廣武縣 | 汜水縣 | 汲縣 | 武陟縣 |
| 安陽縣 | 湯陰縣 | 臨漳縣 | 林縣 | 內黃縣 | 武安縣 | 涉縣 | 新鄉縣 |
| 獲嘉縣 | 淇縣 | 輝縣 | 延津縣 | 濬縣 | 滑縣 | 封邱縣 | 沁陽縣 |
| 博愛縣 | 濟源縣 | 原武縣 | 修武縣 | 孟縣 | 溫縣 | 陽武縣 | 洛陽縣 |
| 陝縣 | 偃師縣 | 鞏縣 | 孟津縣 | 宜陽縣 | 登封縣 | 洛寧縣 | 新安縣 |
| 澠池縣 | 嵩縣 | 靈寶縣 | 閩鄉縣 | 盧氏縣 | 臨汝縣 | 魯山縣 | 郟縣 |
| 寶豐縣 | 伊陽縣 | 伊川縣 | 信陽縣 | 南陽縣 | 南召縣 | 鎮平縣 | 唐河縣 |
| 泌陽縣 | 桐柏縣 | 鄧縣 | 內鄉縣 | 新野縣 | 方城縣 | 舞陽縣 | 葉縣 |
| 汝南縣 | 正陽縣 | 上蔡縣 | 新蔡縣 | 西平縣 | 遂平縣 | 確山縣 | 羅山縣 |
| 潢川縣 | 光山縣 | 經扶縣 | 固始縣 | 息縣 | 商城縣 | 淅川縣 | |

| | | | | | | | |
|-----|-----|-----|-------|-----|-----|-----|-----|
| 三河縣 | 霸縣 | 涿縣 | 通縣 | 薊縣 | 昌平縣 | 武清縣 | 寶坻縣 |
| 順義縣 | 密雲縣 | 懷柔縣 | 房山縣 | 平谷縣 | 天津縣 | 青縣 | 滄縣 |
| 鹽山縣 | 慶雲縣 | 南皮縣 | 靜海縣 | 河間縣 | 獻縣 | 肅寧縣 | 任邱縣 |
| 阜城縣 | 交河縣 | 寧津縣 | 景縣 | 吳橋縣 | 故城縣 | 東光縣 | 盧龍縣 |
| 遷安縣 | 撫寧縣 | 昌黎縣 | 灤縣 | 樂亭縣 | 臨榆縣 | 遵化縣 | 興隆縣 |
| 豐潤縣 | 玉田縣 | 文安縣 | 大城縣 | 新鎮縣 | 寧河縣 | 清苑縣 | 滿城縣 |
| 徐水縣 | 定興縣 | 新城縣 | 唐縣 | 博野縣 | 望都縣 | 容城縣 | 完縣 |
| 蠡縣 | 雄縣 | 安國縣 | 安新縣 | 束鹿縣 | 高陽縣 | 正定縣 | 獲鹿縣 |
| 井陘縣 | 阜平縣 | 欒城縣 | 行唐縣 | 靈壽縣 | 平山縣 | 元氏縣 | 贊皇縣 |
| 晉縣 | 無極縣 | 藁城縣 | 新樂縣 | 易縣 | 涑水縣 | 涞源縣 | 定縣 |
| 曲陽縣 | 深澤縣 | 深縣 | 武強縣 | 饒陽縣 | 安平縣 | 大名縣 | 南樂縣 |
| 清豐縣 | 東明縣 | 濮陽縣 | 長垣縣 | 邢台縣 | 沙河縣 | 南和縣 | 平鄉縣 |
| 廣宗縣 | 鉅鹿縣 | 堯山縣 | 內邱縣 | 任縣 | 永年縣 | 曲周縣 | 肥鄉縣 |
| 雞澤縣 | 廣平縣 | 邯鄲縣 | 成安縣 | 威縣 | 清河縣 | 磁縣 | 冀縣 |
| 衡水縣 | 南宮縣 | 新河縣 | 棗強縣 | 武邑縣 | 趙縣 | 柏鄉縣 | 隆平縣 |
| 臨城縣 | 高邑縣 | 寧晉縣 | 都山設治局 | | | | |

全國行政區域表

山東省

省會濟南市

縣一百零八

市一

| | | | | | | | |
|-----|-----|-----|-----|-----|-----|-----|-----|
| 濟南市 | 歷城縣 | 章邱縣 | 鄒平縣 | 淄川縣 | 長山縣 | 桓臺縣 | 齊河縣 |
| 齊東縣 | 濟陽縣 | 長清縣 | 泰安縣 | 新泰縣 | 萊蕪縣 | 肥城縣 | 惠民縣 |
| 陽信縣 | 無棣縣 | 濱縣 | 利津縣 | 樂陵縣 | 濰化縣 | 蒲台縣 | 商河縣 |
| 青城縣 | 博興縣 | 高苑縣 | 博山縣 | 濟寧縣 | 滋陽縣 | 曲阜縣 | 寧陽縣 |
| 鄒縣 | 滕縣 | 泗水縣 | 汶上縣 | 嶧縣 | 金鄉縣 | 嘉祥縣 | 魚台縣 |
| 臨沂縣 | 郟城縣 | 費縣 | 蒙陰縣 | 莒縣 | 沂水縣 | 荷澤縣 | 曹縣 |
| 單縣 | 城武縣 | 定陶縣 | 鉅野縣 | 鄆城縣 | 聊城縣 | 堂邑縣 | 博平縣 |
| 茌平縣 | 清平縣 | 莘縣 | 冠縣 | 館陶縣 | 高唐縣 | 恩縣 | 臨清縣 |
| 武城縣 | 夏津縣 | 邱縣 | 德縣 | 德平縣 | 平原縣 | 陵縣 | 臨邑縣 |
| 禹城縣 | 東平縣 | 東阿縣 | 平陰縣 | 陽穀縣 | 壽張縣 | 濮縣 | 鄆城縣 |
| 朝城縣 | 觀城縣 | 范縣 | 福山縣 | 蓬萊縣 | 黃縣 | 棲霞縣 | 招遠縣 |
| 萊陽縣 | 牟平縣 | 文登縣 | 榮成縣 | 海陽縣 | 掖縣 | 平度縣 | 濰縣 |
| 昌邑縣 | 膠縣 | 高密縣 | 即墨縣 | 益都縣 | 臨淄縣 | 廣饒縣 | 壽光縣 |
| 昌樂縣 | 臨胸縣 | 安邱縣 | 諸城縣 | 日照縣 | | | |

山西省

省會陽曲縣

縣一百零五

| | | | | | | | |
|-----|-----|-----|-----|-----|-----|-----|-----|
| 陽曲縣 | 太原縣 | 榆次縣 | 太谷縣 | 祁縣 | 交城縣 | 文水縣 | 嵐縣 |
| 興縣 | 徐溝縣 | 清源縣 | 岢嵐縣 | 汾陽縣 | 孝義縣 | 平遙縣 | 介休縣 |
| 石樓縣 | 臨縣 | 中陽縣 | 離石縣 | 方山縣 | 長治縣 | 長子縣 | 屯留縣 |
| 襄垣縣 | 潞城縣 | 平順縣 | 壺關縣 | 黎城縣 | 晉城縣 | 高平縣 | 陽城縣 |
| 陵川縣 | 沁水縣 | 遼縣 | 和順縣 | 榆社縣 | 沁縣 | 沁源縣 | 武鄉縣 |
| 平定縣 | 昔陽縣 | 孟縣 | 壽陽縣 | 大同縣 | 代縣 | 懷仁縣 | 山陰縣 |
| 陽高縣 | 天鎮縣 | 廣靈縣 | 靈邱縣 | 渾源縣 | 應縣 | 右玉縣 | 左雲縣 |
| 平魯縣 | 朔縣 | 寧武縣 | 偏關縣 | 神池縣 | 五寨縣 | 忻縣 | 定襄縣 |
| 靜樂縣 | 五臺縣 | 崞縣 | 繁峙縣 | 保德縣 | 河曲縣 | 安邑縣 | 臨汾縣 |
| 洪洞縣 | 浮山縣 | 鄉寧縣 | 安澤縣 | 曲沃縣 | 翼城縣 | 汾城縣 | 襄陵縣 |
| 吉縣 | 永濟縣 | 臨晉縣 | 虞鄉縣 | 榮河縣 | 萬泉縣 | 猗氏縣 | 解縣 |
| 夏縣 | 平陸縣 | 芮城縣 | 新絳縣 | 垣曲縣 | 聞喜縣 | 絳縣 | 稷山縣 |
| 河津縣 | 霍縣 | 汾西縣 | 靈石縣 | 趙城縣 | 隰縣 | 大寧縣 | 蒲縣 |
| 永和縣 | | | | | | | |

陝西

省會長安縣 縣九十二

全國行政區域表

一七

五三

長安縣 咸陽縣 興平縣 臨潼縣 高陵縣 鄠縣 藍田縣 涇陽縣

全國行政區域表

| | | | | | | | | | | | | | | | |
|-------|-------|-----|-----|-------|-----|-----|-----|-----|-----|-----|-----|-----|-----|-----|-----|
| 察哈爾省 | 天山設治局 | 承德縣 | 建平縣 | 熱河省 | 洛川縣 | 延川縣 | 橫山縣 | 寧陝縣 | 嵐皋縣 | 西鄉縣 | 長武縣 | 扶風縣 | 華縣 | 朝邑縣 | 三原縣 |
| 省會萬全縣 | 魯北設治局 | 灤平縣 | 綏東縣 | 省會承德縣 | 中部縣 | 定邊縣 | 葭縣 | 山陽縣 | 安康縣 | 寧羌縣 | 乾縣 | 郿縣 | 商縣 | 郃陽縣 | 熱屋縣 |
| 縣十六 | | 平泉縣 | 赤峯縣 | 縣十六 | 宜君縣 | 靖邊縣 | 膚施縣 | 鎮安縣 | 平利縣 | 沔縣 | 武功縣 | 麟遊縣 | 蒲城縣 | 澄城縣 | 渭南縣 |
| 設治局二 | | 隆化縣 | 開魯縣 | 設治局二 | 宜川縣 | 綏德縣 | 安塞縣 | 商南縣 | 鎮坪縣 | 略陽縣 | 永壽縣 | 汧陽縣 | 雒南縣 | 白水縣 | 富平縣 |
| | | 豐寧縣 | 林西縣 | | 米脂縣 | 甘泉縣 | 鳳縣 | 洵陽縣 | 佛坪縣 | 南鄭縣 | 南鄭縣 | 隴縣 | 柞水縣 | 韓城縣 | 醴泉縣 |
| | | 凌源縣 | 圍場縣 | | 清澗縣 | 保安縣 | 榆林縣 | 白河縣 | 鎮巴縣 | 褒城縣 | 郿縣 | 郿縣 | 鳳翔縣 | 華陰縣 | 同官縣 |
| | | 朝陽縣 | 經棚縣 | | 吳堡縣 | 安定縣 | 神木縣 | 紫陽縣 | 留壩縣 | 城固縣 | 城固縣 | 柞水縣 | 岐山縣 | 平民縣 | 耀縣 |
| | | 阜新縣 | 林東縣 | | 鄜縣 | 延長縣 | 府谷縣 | 石泉縣 | 漢陰縣 | 洋縣 | 洋縣 | 淳化縣 | 寶雞縣 | 潼關縣 | 大荔縣 |

| | | | | | | | |
|-------|-------|-------|-------|-------|------|-------|-----|
| 萬全縣 | 宣化縣 | 赤城縣 | 龍關縣 | 懷來縣 | 陽原縣 | 懷安縣 | 蔚縣 |
| 延慶縣 | 涿鹿縣 | 張北縣 | 商都縣 | 康保縣 | 沽源縣 | 多倫縣 | 寶昌縣 |
| 化德設治局 | 崇禮設治局 | | | | | | |
| 綏遠省 | 綏遠省 | 綏遠省 | 綏遠省 | 綏遠省 | 綏遠省 | 綏遠省 | 綏遠省 |
| 包頭市 | 歸綏縣 | 薩拉齊縣 | 包頭縣 | 清水河縣 | 托克托縣 | 和林格爾縣 | |
| 五原縣 | 臨河縣 | 武川縣 | 固陽縣 | 東勝縣 | 豐鎮縣 | 涼城縣 | 興和縣 |
| 集寧縣 | 陶林縣 | 安北設治局 | | | | | |
| 寧夏省 | 寧夏省 | 寧夏省 | 寧夏省 | 寧夏省 | 寧夏省 | 寧夏省 | 寧夏省 |
| 寧夏縣 | 寧朔縣 | 靈武縣 | 鹽池縣 | 平羅縣 | 磴口縣 | 中衛縣 | 中寧縣 |
| 金積縣 | 豫旺縣 | 陶樂設治局 | 紫湖設治局 | 居延設治局 | | | |
| 甘肅省 | 甘肅省 | 甘肅省 | 甘肅省 | 甘肅省 | 甘肅省 | 甘肅省 | 甘肅省 |
| 蘭州市 | 皋蘭縣 | 景泰縣 | 臨洮縣 | 臨夏縣 | 洮沙縣 | 寧定縣 | 永靖縣 |
| 和政縣 | 靖遠縣 | 榆中縣 | 渭源縣 | 定西縣 | 隴西縣 | 漳縣 | 臨潭縣 |
| 夏河縣 | 會寧縣 | 岷縣 | 天水縣 | 秦安縣 | 清水縣 | 徽縣 | 兩當縣 |
| 禮縣 | 通渭縣 | 武山縣 | 甘谷縣 | 西和縣 | 武都縣 | 西固縣 | 康縣 |
| 文縣 | 成縣 | 平涼縣 | 華亭縣 | 靜寧縣 | 隆德縣 | 莊浪縣 | 慶陽縣 |

全國行政區域表

全國行政區域表

| | | | | | | | |
|-----|-----|-----|-------|-----|-----|-----|-----|
| 寧縣 | 正寧縣 | 合水縣 | 環縣 | 涇川縣 | 崇信縣 | 鎮原縣 | 靈臺縣 |
| 固原縣 | 海原縣 | 化平縣 | 武威縣 | 永昌縣 | 民勤縣 | 古浪縣 | 永登縣 |
| 張掖縣 | 民樂縣 | 山丹縣 | 臨澤縣 | 酒泉縣 | 金塔縣 | 高臺縣 | 鼎新縣 |
| 安西縣 | 敦煌縣 | 玉門縣 | 康樂設治局 | | | | |
| 遼寧省 | | | | | | | |
| 瀋陽縣 | 鐵嶺縣 | 開原縣 | 清原縣 | 東豐縣 | 西豐縣 | 西安縣 | 營口縣 |
| 遼陽縣 | 遼中縣 | 蓋平縣 | 海城縣 | 錦縣 | 新民縣 | 彰武縣 | 黑山縣 |
| 台安縣 | 盤山縣 | 北鎮縣 | 義縣 | 興城縣 | 綏中縣 | 錦西縣 | 安東縣 |
| 新賓縣 | 通化縣 | 鳳城縣 | 寬甸縣 | 桓仁縣 | 臨江縣 | 輯安縣 | 長白縣 |
| 安圖縣 | 撫松縣 | 撫順縣 | 本溪縣 | 海龍縣 | 輝南縣 | 柳河縣 | 金川縣 |
| 金縣 | 復縣 | 岫巖縣 | 莊河縣 | 遼源縣 | 雙山縣 | 通遼縣 | 洮南縣 |
| 昌圖縣 | 康平縣 | 開通縣 | 洮安縣 | 梨樹縣 | 安廣縣 | 懷德縣 | 突泉縣 |
| 瞻榆縣 | 鎮東縣 | 法庫縣 | | | | | |
| 吉林省 | | | | | | | |
| 永吉縣 | 長春縣 | 伊通縣 | 濛江縣 | 農安縣 | 長嶺縣 | 舒蘭縣 | 樺甸縣 |
| 磐石縣 | 雙陽縣 | 德惠縣 | 濱江縣 | 扶餘縣 | 雙城縣 | 賓縣 | 五常縣 |

| | | | | | | | |
|-------|-------|-------|-------|-------|-------|-----|-----|
| 榆樹縣 | 延壽縣 | 珠河縣 | 葦河縣 | 阿城縣 | 延吉縣 | 寧安縣 | 琿春縣 |
| 東寧縣 | 敦化縣 | 額穆縣 | 汪清縣 | 和龍縣 | 依蘭縣 | 勃利縣 | 同江縣 |
| 寶清縣 | 密山縣 | 虎林縣 | 撫遠縣 | 樺川縣 | 富錦縣 | 饒河縣 | 方正縣 |
| 穆稜縣 | 乾安設治局 | | | | | | |
| 龍江縣 | 景星縣 | 嫩江縣 | 大賚縣 | 肇州縣 | 安達縣 | 林甸縣 | 訥河縣 |
| 克山縣 | 青岡縣 | 拜泉縣 | 明水縣 | 依安縣 | 肇東縣 | 呼倫縣 | 雅魯縣 |
| 贛濱縣 | 泰來縣 | 室韋縣 | 奇乾縣 | 綏化縣 | 綏楞縣 | 呼蘭縣 | 海倫縣 |
| 通北縣 | 望奎縣 | 巴彥縣 | 慶城縣 | 蘭西縣 | 木蘭縣 | 通河縣 | 湯原縣 |
| 龍鎮縣 | 瑯琿縣 | 奇克縣 | 呼瑪縣 | 鷗浦縣 | 蘿北縣 | 烏雲縣 | 綏濱縣 |
| 佛山縣 | 漠河縣 | 遜河縣 | 布西設治局 | 鐵驢設治局 | 索倫設治局 | | |
| 甘南設治局 | 泰康設治局 | 東興設治局 | 德都設治局 | 鳳山設治局 | | | |
| 富裕設治局 | 克東設治局 | | | | | | |
| 新 | 疆 | 省 | 省會迪化縣 | 縣五十九 | 設治局六 | | |
| 迪化縣 | 乾德縣 | 奇台縣 | 木壘河縣 | 昌吉縣 | 呼圖壁縣 | 阜康縣 | 孚遠縣 |
| 綏來縣 | 沙灣縣 | 鎮西縣 | 哈密縣 | 吐魯番縣 | 鄯善縣 | 伊寧縣 | 鞏留縣 |

全國行政區域表

二一

五七

| | | | | | | |
|------|----------|--------|----------|--------|--------|-----|
| 綏定縣 | 霍爾果斯縣 | 精河縣 | 博樂縣 | 塔城縣 | 額敏縣 | 烏蘇縣 |
| 阿克蘇縣 | 柯坪縣 | 阿瓦提縣 | 溫宿縣 | 拜城縣 | 烏什縣 | 庫車縣 |
| 托克蘇縣 | 焉耆縣 | 輪台縣 | 尉犁縣 | 塔什干縣 | 疏勒縣 | 巴楚縣 |
| 麥蓋提縣 | 疏附縣 | 伽師縣 | 莎車縣 | 葉爾羌縣 | 蒲犁縣 | 葉城縣 |
| 澤普縣 | 英吉沙縣 | 和闐縣 | 墨玉縣 | 于闐縣 | 且末縣 | 策勒縣 |
| 洛浦縣 | 布爾津縣 | 布倫托海縣 | 吉木乃縣 | 哈巴河縣 | 托克遜縣 | 皮山縣 |
| 承化縣 | 和什托落蓋設治局 | 七角井設治局 | 烏魯克恰提設治局 | 賽圖拉設治局 | 庫爾勒設治局 | |

民國二十三年十二月內政部編

最近半年來關於行政區劃之變遷事項

一、福建光澤縣安徽婺源縣劃歸江西管轄(見廿三年八月十七日出版內政公報第七卷第卅三期)
軍事委員會委員長南昌行營，為便利清剿赤匪，將福建省轄之光澤縣，安徽省轄之婺源縣劃歸江西省管轄，業經行政院第一六六次會議決議通過。

二、福建撤銷福州市及閩縣侯官兩縣恢復閩侯縣治(見廿三年八月卅一日出版內政公報第七卷第卅五期)
福建省政府前擬將閩侯縣析置為福州市及閩縣侯官兩縣一案，自二十二年五月間經行政院核准後，旋因軍事行動，迄未實行。該省政府以變亂之後，商業不振，財政困難，殊無設立市政府之必要，復咨請內政部核議，嗣經呈奉行政院指令，准予撤銷福州市及閩縣侯官兩縣，恢復閩侯縣治。

三、察哈爾省增設化德設治局(見廿三年九月二十一日出版內政公報第七卷第卅八期)
察哈爾省政府咨內政部，以該省商都康保兩縣間之加普寺一帶地方，面積遼闊，行政不便，擬增設化德設治局，以資治理，經部核議呈奉行政院准予照辦。

四、江西甯岡縣治移駐贛市(全上)
江西省政府咨內政部，轉請將甯岡縣治移駐贛市，經部呈奉行政院指令，准予照辦。

五、安徽省增設臨泉縣

(見二十三年九月二十八日出版內政公報第七卷第三十九期)

安徽省政府咨內政部，以該省阜陽縣西境一帶地方，區域遼闊，距城窳遠，久遭匪患，治理不便，擬在該地方增設臨泉縣，縣治設於沈邱集，經部核議呈奉行政院指令，准予照辦。

六、察哈爾省增設崇禮設治局

(見二十三年十二月七日出版內政公報第七卷第四十九期)

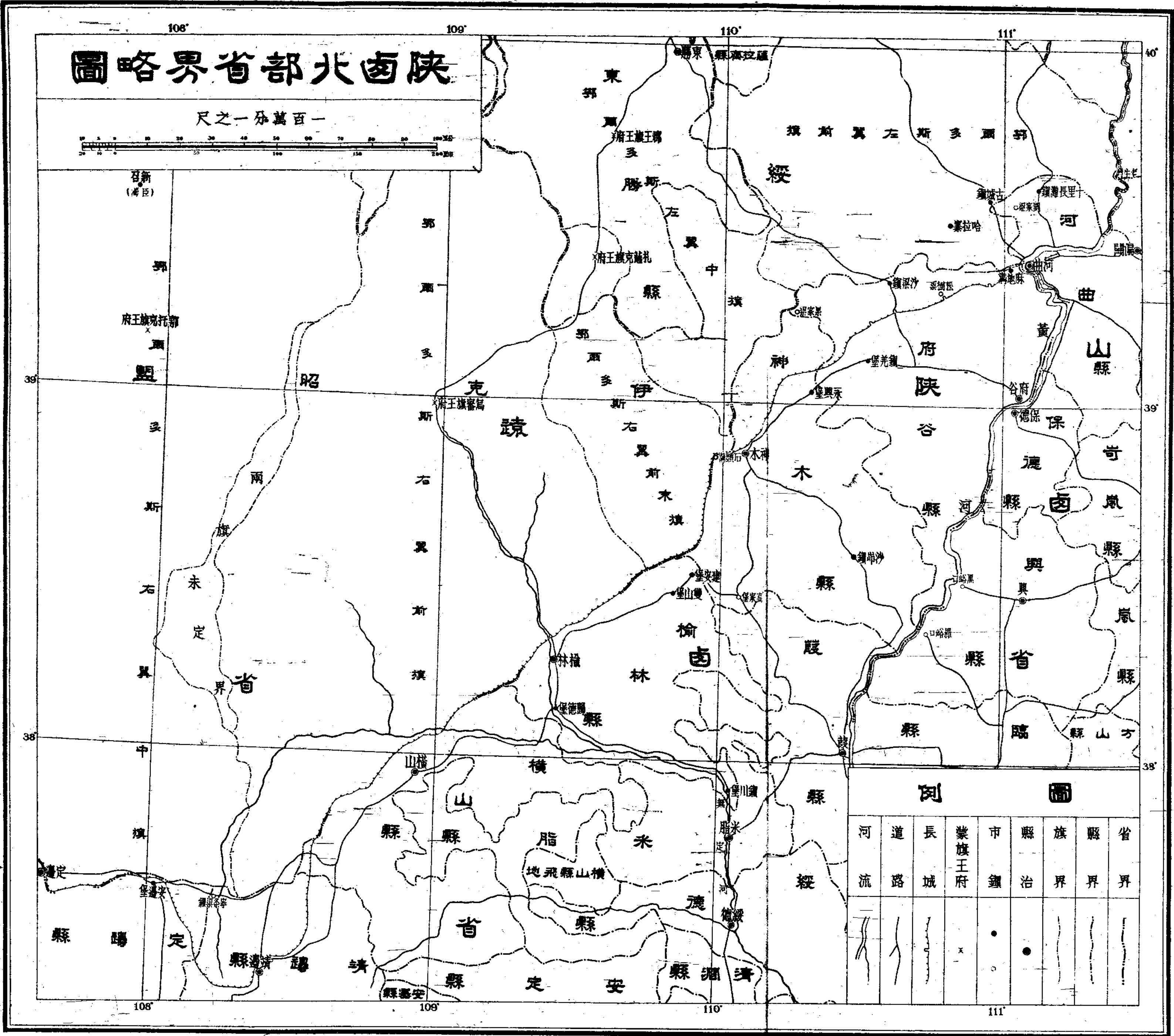

察哈爾省政府咨內政部，以張北縣面積遼闊，其二四兩區，距城窳遠，自治行政諸感不便，擬增設崇禮設治局，以資治理，經部核議呈奉行政院准予照辦。

七、河北省會移設清苑(保定)

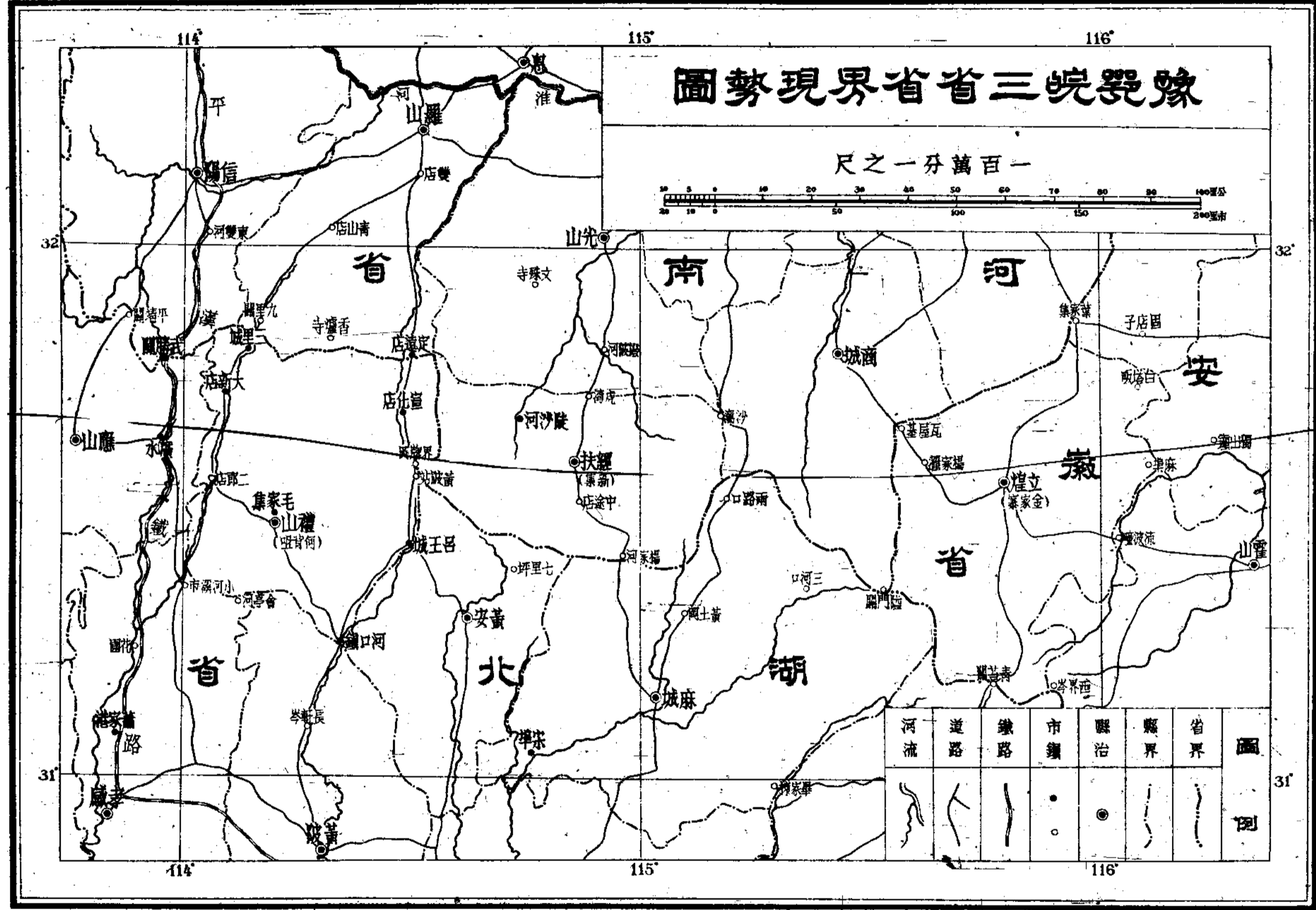
行政院第一八九次會議決議，「河北省會移設保定」，聞河北省政府現正派員赴保修葺房舍，不久當可遵令遷移。

陝西北部省界略圖

尺之一分萬百一



民國二十三年十二月



參謀本部陸地測量局編製

中國南海各島嶼華英名對照表

| | | | |
|------------------------------|----------------------------|---------|--------------------|
| (一) 東沙島 | | 11 傍俾礁 | Bombay reef |
| 東沙島 | Pratas Island | 12 萊塘島 | Triton Island |
| (二) 西沙羣島 | | 庫勒生特列島 | Crescent Group :— |
| 西沙羣島 | | 13 觀察灘 | Observation bank |
| Paracel Islands and Reefs :— | | 14 偪陶爾島 | Pattle Island |
| 1 北礁 | North reef | 15 羅伯特島 | Robert island |
| 2 核子牌灘 | Hotspur shoal | 16 錢財島 | Money island |
| 3 符勒多兒礁 | Vuladdore reef | 17 羚羊礁 | Antelope reef |
| 4 覓出礁 | Discover ^y reef | 18 都蘭莽島 | Drummond island |
| 5 巴徐崎 | Pass ^y keah | 19 壇堅島 | Duncan island |
| 6 帶渡灘 | Dido bank | 鶯非土萊特列島 | Amphirite Group :— |
| 7 林康島 | Lincoln island | 20 樹島 | Tree island |
| 8 高尖石 | Pyramid rock | 21 北島 | North island |
| 9 則衡志兒灘 | Jehangire bank | 22 中島 | Middle island |
| 10 蒲利孟灘 | Bremen bank | | |

中國南海各島嶼華英名對照表

- 23 南 島 South island
- 24 南 灘 South sand
- 25 西 灘 West sand
- 26 茂林島 Woody island
- 27 石 島 Rocky island
- 28 伊爾迪斯灘 Irlis bank

(三)南沙羣島

- 南沙羣島：— Macclesfield Bank：—
- 1 伊機立亞灘 Egeria bank
- 2 散步灘 Walker shoal
- 3 利鋪司灘 Learmouth shoal
- 4 特魯路灘 Truro shoal
- 5 斯卡巴洛礁 Scarborough Reef
- 6 南石 South rock
- 7 管事灘 Stewart bank

(四)團沙羣島

- 團沙羣島或名珊瑚羣島：—
- 1 北險礁 (雙子島) North Danger reef (Two islands)
- 2 獨立登灘 Trident shoal
- 3 來蘇灘 Lys shoal
- 4 帝都島與羣礁 Thitu island and reef
- 5 沙比礁 Subi reef
- 6 羅灣礁：— Loai-ta bank and reefs：—
- 7 蘭家暗礁 Lan kiam Cay
- 8 羅灣島 Loai-ta island
- 9 鐵沙礁：— Lizard bank and reefs
- 10 伊都阿巴島 Iru Aba island
- 11 沙 島 Sand Cay
- 12 彼得來礁 Petley reef
- 13 依魯德礁 Eldad Reef

水陸地審圖委員會會刊第一期

| | | | | | | | | | | | | | | | | | | | | | | | | | | | | | |
|----------------|----------------------|-------------|-------------------------|-----------|-----------------|------------------|------------------|--------------|--------------------------------|-----------------------|-----------------------|------------------------------|-------------|----------------|------------|---------------------|---------------|---------------|---------------|---------------|--------------|----------------|-------------|----------------|---------------|--------------|----------------------|-------------|---------------------------|
| 28 | 27 | 26 | 25 | 24 | 23 | 22 | 21 | 20 | 19 | 18 | 17 | 16 | 15 | 14 | 29 | 30 | 31 | 32 | 33 | 34 | 35 | 36 | 37 | 38 | 39 | 40 | 41 | 42 | 43 |
| 埃勒生達灘 | 比鄰無畏灘 | 斯塔格司灘 | 新巴拉脫島或暴風雨島 | 拉德礁 | 克德郎礁 | 東零丁礁 | 西零丁礁 | 中央礁 | 十字火礁或西北調查礁 | 小覓出礁 | 大覓出礁 | 西石或女神廟石 | 給予礁 | 南伊島 | 灣 | 比鄰康索灘 | 格榜澤灘 | 來福門灘 | 傍俾砲台礁 | 莊臣怕余礁 | 阿利那灘 | 頃士登灘 | 安波那暗礁 | 前衛灘 | 阿打西亞灘 | 燕子礁 | 無勞柴樂礁 | 路易薩礁 | 北盧康尼亞灘 |
| Alexandra bank | Prince of Wales bank | Stags shoal | Spratly or storm island | Ladd reef | Quarteron reefs | East London reef | West London reef | Central reef | Fiery Cross or N. W. invigator | Discovery small reefs | Discovery great reefs | Western or Flora Temple rock | Gaven reefs | Nam yit island | Owen shoal | Prince Consort bank | Grainger bank | Riflemen bank | Bombay Castle | Johnson Patch | Orlena shoal | Kingston shoal | Amboyna Cay | Van guard bank | Ardasier Bank | Swallow reef | Royal Charlotte reef | Louisa reef | — North Tuconia Shoals; — |

中國南海各島嶼華英名對照表

水陸地圖審查委員會第一期刊

中國南海各島嶼華英名對照表

二八

六四

| | | | | | |
|----|--------|----------------------|----|-------|------------------------|
| 44 | 友誼灘 | Friendship Shoal | 58 | 棕色灘 | Brown bank |
| 45 | 破海馬灘 | Sea-horse Breakers | 59 | 海馬灘 | Seahorse or Routh bank |
| 46 | 亞南盧康尼灘 | South Luconia shoals | 60 | 非利拚灘 | Fairie queen |
| 47 | 會姆灘 | James shoal | 61 | 北干機斯礁 | Ganges N. reef |
| | 危險區域 | :—Dangerous Ground:— | 62 | 南干機斯礁 | Ganges S. reef |
| 48 | 報告礁 | Reported reef | 63 | 北惡礁 | N. Mischief |
| 49 | 蘆灘 | Reed bank | 64 | 勒奧古林灘 | Lord Auckland shoal |
| 50 | 西樂島 | West york island | 65 | 加那的灘 | Carnatic shoal |
| 51 | 湯姆斯第 | 3rd Thomas shoal | 66 | 康華里礁 | Cornwallis reef |
| 52 | 廟灘 | Templer bank | 67 | 南惡礁 | S. Mischief |
| 53 | 沙灘 | Sandy shoal | 68 | 辛科威島 | Sin Cove island |
| 54 | 啞謎篤古礁 | Amy Douglas | 69 | 破扇灘 | Faney wreck shoal |
| 55 | 扁島 | Flat island | 70 | 湯姆斯第 | 2nd Thomas shoal |
| 56 | 南山灣 | Nan Shan island | 71 | 西賓那灘 | Sabina shoal |
| 57 | 北拚素那礁 | Pennsylvania N. reef | 72 | 干機斯礁 | Ganges. reef |

水陸地圖審查委員會會刊第一期

| | | | | | |
|----|---------------------------------|--------------------------|----|---------------------------------|---------------------|
| 73 | 亞利 安尼 斯亞 礁 | Alicia Annie | 84 | 格 拉 斯 哥 礁 | Glasgow |
| 74 | 湯 姆 斯 第 一 南 礁 | 1st Thomas shoal | 85 | 方 向 礁 | Director |
| 75 | 東 北 調 查 礁 | Investigator N. E. shoal | 86 | 司 令 礁 | Commodore reef |
| 76 | 傍 俾 灘 | Bombay Shoal | 87 | 霸 加 那 大 礁 | Bargue Canada |
| 77 | 南 拚 素 崩 礁 | Pennsylvania S. reef | 88 | 立 沙 礁 | Lizzie Webber |
| 78 | 無 勞 加 比 灘 | Royal Captain Shoal | 89 | 馬 立 夫 礁 | Mariveles reef |
| 79 | 半 月 灘 | Half moon Shoal | 90 | 調 查 礁 | Investigator shoal |
| 80 | 披 爾 遜 礁 | Pearson | 91 | 安 達 息 破 礁 | Ardasier Breakers |
| 81 | 南 康 華 里 礁 | Cornwallis S. reef | 92 | 西 南 社 | S. W. Shea |
| 82 | 馬 林 諾 暗 礁 | Cay marino | 93 | 北 毒 蛇 灘 | N. Viper shoal |
| 83 | 東 北 社 礁 | N. E. Shea | 94 | 格 老 色 斯 德 破 礁 | Gloucester Breakers |
| | | | 95 | 破 浪 礁 | Breakers |
| | | | 96 | 南 毒 蛇 灘 | S. Viper shoal |

駐外使領館所在地表

駐外大使館所在地

蘇聯莫斯科 Moscow, U, S, S, R.
 義國羅馬 Rome, Italy.

駐外公使館所在地

| | | | | | | | | | | | | | | | | | | | | |
|-----------------------|---------------------|----------------------------------|--------------------|------------------------------|-----------------------|------------------------|--------------------------|---------------------------|-----------------------|--------------------------|----------------------------|---------------------|-----------------------------|---------------------------------|-----------------|------------------------------|---------------------|------------------------------|-------------------------|----------------------|
| 英國倫敦 London, England. | 法國巴黎 Paris, France. | 美國華盛頓 Washington, D. C. U. S. A. | 日本東京 Tokyo, Japan. | 和國海牙 The Hague, Netherlands, | 德國柏林 Berlin, Germany. | 奧國維也納 Vienna, Austria. | 瑞士伯爾尼 Bern, Switzerland. | 比國不魯塞爾 Brussels, Belgium. | 西班牙瑪德里 Madrid, Spain. | 葡萄牙里斯本 Lisbon, Portugal. | 瑞典斯德哥爾摩 Stockholm, Sweden. | 挪威奧斯陸 Oslo, Norway. | 丹麥哥本哈根 Copenhagen, Denmark. | 巴西里約熱內盧 Rio de Janeiro, Brazil. | 秘魯利瑪 Lima, Peru | 墨西哥墨西哥城 Mexico City, Mexico. | 古巴夏灣拿 Havana, Cuba. | 巴拿馬巴拿馬城 Panama City, Panama. | 智利桑提哥提 Santiago, Chile. | 波蘭瓦薩 Warsaw, Poland. |
|-----------------------|---------------------|----------------------------------|--------------------|------------------------------|-----------------------|------------------------|--------------------------|---------------------------|-----------------------|--------------------------|----------------------------|---------------------|-----------------------------|---------------------------------|-----------------|------------------------------|---------------------|------------------------------|-------------------------|----------------------|

捷克布拉格 Prague, Czechoslovakia.
 土耳其安格拉 Angora, Turkey.
駐外總領事館所在地

坎拿大奧太瓦 Ottawa, Canada.
 海峽殖民地新加坡 Singapore, Straits Settlements.
 澳大利亞雪梨 Sydney, Australia.
 南斐洲約翰堡 Johannesburg, South Africa.
 英國倫敦 London, England.
 印度加爾各答 Calcutta, India.
 法國巴黎 Paris, France.
 美國金山 San Francisco Cal, U. S. A.
 斐律賓馬尼刺 Manila, Philippine islands.
 夏威夷火奴魯奴 Honolulu, Hawaii islands.
 美國紐約 New York, U. S. A.
 美國芝加哥 Chicago, U. S. A.

日本橫濱 Yokohama, Japan.
 日本神戶 Kobe, Japan.
 朝鮮京城 Seoul, Korea.
 台灣台北 Taihoku, Formosa.
 爪哇巴達維亞 Batavia, Java.
 古巴夏灣拿 Havana, Cuba.
 尼加拉瓜馬拿瓜 Managua, Nicaragua.
 蘇俄海參崴 Vladivostok, U. S. S. R.
 蘇俄黑河 Blagovestchensk U. S. S. R.
 蘇俄伯利 Khabarovsk U. S. S. R.
 蘇俄塔什干 Tashkent, U. S. S. R.
 蘇俄新西比亞 Novosibirsk, U. S. S. R.
 瓜地馬拉瓜地馬拉 Guatemala, Guatemala.
駐外領事館所在地

英屬北婆羅洲山打根 Sandakan, British North Borneo.

駐外使領館所在地表

駐外使領館所在地表

| | | | | | |
|-------|------|-------------------------------------|-----------|-----|----------------------------------|
| 緬甸 | 仰光 | Rangoon, Burma. | 墨西哥 | 順拿臘 | Nogales, sonora, Mexico. |
| 坎拿大 | 溫哥華 | Vancouver, B. C. Canada. | 索諾拉 | 順拿臘 | Nogales, sonora, Mexico. |
| 新西蘭 | 惠靈頓 | Wellington, New Zealand. | 墨西哥 | 覃必古 | Tampico, Tamps, Mexico. |
| 海峽殖民地 | 檳榔嶼 | Penang, Straits Settlements. | 法國 | 馬賽 | Marseille, France. |
| 美國 | 西雅圖 | Seattle, U. S. A. | 英國 | 利物浦 | Liverpool, England. |
| 日本 | 長崎 | Nagasaki, Japan. | 義國 | 脫利 | Trieste, Italy. |
| 朝鮮 | 釜山 | Fusan, Korea. | 海峽殖民地 | 吉隆坡 | Rualalumpur, Straits Settlements |
| 朝鮮 | 新義州 | Chingihsu, Korea. | 美國 | 波特倫 | Portland, Or, U. S. A. |
| 朝鮮 | 清津 | Seishin, Korea. | 西比亞 | 斜米 | Semipalatinsk, siberia. |
| 和蘭 | 阿姆斯特 | Amsterdam, Holland. | 西比亞 | 赤塔 | Chita, siberia. |
| 爪哇 | 泗水 | Sourabaya, Java. | 蘇俄 | 阿圖拉 | Alamatu, U. S. S. R. |
| 蘇門臘 | 巨港 | Palembang, sumatra. | 蘇俄 | 安集延 | Andijan, U. S. S. R. |
| 蘇門臘 | 棉蘭 | Medan, Sumatra. | 蘇俄 | 宰桑 | Zaizao, U. S. S. R. |
| 和屬印度 | 望加錫 | Celebes Island, Netherlands Indies. | 薩摩亞 | 阿披亞 | Apia, Samoa Islands |
| 西里伯島 | 望加錫 | Celebes Island, Netherlands Indies. | 駐外副領事館所在地 | | |
| 德國 | 漢堡 | Hamburg, Germany. | | | |

| | | | | |
|--------------|-----|--------------------------|----------------|--|
| 澳大利亞 非支羣島 | 蘇瓦 | Fiji Islands, Australia. | 日本門司 | Moji, Japan. |
| 美國 | 紐阿連 | New Orleans, U. S. A. | 日本名古屋 | Nagoya, Japan. |
| 朝鮮 | 元山 | Gensan, Korea. | 日本大阪 | Osaka, Japan. |
| 墨西哥 | 加利市 | Mexicali, Mexico. | 日本函館 | Hakodate, Japan. |
| 墨西哥 | 馬沙冷 | Mazatlan, Mexico. | 駐外簽證貨單專員辦事處所在地 | |
| 印度 | 孟買 | Bombay, India. | | |
| 比利時 | 昂維斯 | Antwerp, Belgium. | 暹羅曼谷 | Bangkok, Siam. |
| 美國 | 霍斯敦 | Houston Texas, U. S. A. | 英國香港 | Hongkong, Great Britain. |
| 美國 | 羅安琪 | Los Angeles, U. S. A. | 安南北圻 | Haiphong, Chinese Chamber of Commerce (Indo-China) |
| 英國 | 曼哲特 | Manchester, England. | 安南南圻 | Saigon, Chinese Chamber of Commerce (Indo-China) |
| 駐外領事館辦事處所在地 | | | 民國二十三年十二月外交部編 | |
| 法國 | 博都 | Bordeaux, France | | |
| 法國 | 里昂 | Lyon, France | | |

駐外使領館所在地表

增訂指示編製地圖應注意事項

經本會第二十五次會議決議通過

- 一、圖法應合於製圖原理。
- 二、圖面在一省或一省以上者，應一律繪具經緯度。各圖經度，以通過倫敦格林威爾天文台之經線爲零度起算。
- 三、各圖均應具比例尺，並應注明若干分之一。尺身應以公里（一千公尺）爲標準。若尺身爲兩層者，則下層附以市里（五百公尺）。如並附英里比例尺亦可，但不得缺公里之標準尺。
- 四、凡與正圖比例不同之附圖，均應另作公里比例尺，並註明若干分之一。凡省圖內所附城郊圖，亦應儘可能繪具比例尺，並註明若干分之一。
- 五、世界平方圖，應註明赤道比例若干分之一。
- 六、外國圖所用尺里等，亦應附註公尺公里。
- 七、實形比例雖視地形之區域，而任意規定之，但須盡量採用整數。
- 八、圖與表或所附說明內，關於長度距離及面積之計算，應一律用公尺公里方公里。如係由舊制華里或英里改算者，得附註原數。
- 九、圖內符號縮寫，須另具說明或列表（即圖例），惟須與參謀本部及海軍部所規定者不相抵

觸及不相違背者爲原則。

十、舊國都用凸字形記號，係北京城之象形，南京爲首都所在，應用方形記號，不得襲用凸形。

十一、國都或省會，如在圖內係繪真形，則在圖例應註真形二字。

十二、市符號應分直轄市（北平青島上海等市用之）省轄市（漢口汕頭包頭等市用之）兩種。（舊圖在圖例內，所用特別市直轄市等名詞，應改爲直轄市，所用普通市名詞，應改爲省轄市。）

十三、行政區（威海衛）與直轄市，設治局與縣治，以用分別之記號爲原則。如行政區借用直轄市符號，設治局借用縣治符號，則在圖例內直轄市下應註（行政區同），縣治下應註（設治局同）字樣；圖內則分別註明某某行政區，某某設治局字樣。

十四、庫倫拉薩爲蒙藏地方之首城，所用符號在圖例內應標蒙藏首城字樣，不適用都會二字。至蒙藏地方各城市，不能引用縣治符號，應用市鎮符號，或另用一種符號加入圖例。

十五、凡一個城市，只能用一個符號表示。一個城市而有兩個資格，則表示其大者。故南京應只用國都符號，而註明南京市。杭州長沙成都濟南……等應只用省會符號，而註明杭州市長沙市……等等。

十六、浙江、貴州、甘肅、……等省省會，爲杭州貴陽蘭州……等市，同時杭縣貴筑皋

蘭……等縣仍然存在，而設治於省城內。此種市縣並在之省會，在全國總圖宜只註市名而省略縣名。在省圖內兩名並註時，縣名不得加括弧。

十七、直轄市界行政區界不能引用縣界符號，應另定符號，或借用省界符號。如借用省界符號，則應於圖例內省界下標明直轄市界及行政區界同字樣。

十八、在省圖冊或一省之分縣圖冊內應統一所用記號，而合作一總圖例於冊首。此項總圖例如附繪於第一圖內，則應註明「以後各圖準此」字樣。

十九、圖中中文註記，一律由右至左，或由上至下。

二十、凡一地名若並註其舊名者，則舊名應用較小之字，并加括弧。

二十一、同一地方之地名，及外國地名之譯名，在正圖與附圖，或一冊中在此幅與他幅，及其附說附表內，均應使一律。

二十二、關於歷史用地圖地名，應按照某時代原名，於必要時，原名之後，附括今名。

二十三、圖之着色部份，應以下列諸項為標準：

甲、屬於水面部份均着藍色，山形均着赭色。

乙、屬於陸地部份着黃色，如需要多色以區別者，除藍色外其他各色均可，惟不得與鄰

區同色。

二十四、省縣市等行政區劃，須照內政部最近所頒佈者。

二十五、在世界列國圖冊中，於亞洲全圖之後，不得缺中華民國專圖。

二十六、我國現行行政區劃制度，無外蒙古之名稱，凡舊圖所註外蒙古，均應刪去外字。

二十七、附圖名稱，不得與行政區劃名詞相抵觸，或稍涉混淆。如「蘇州市郊圖」應改「吳縣（蘇州）城郊圖」。「周家口市街圖」應改「周家口市街市圖」等。

二十八、市區圖應以全部市區為範圍，城市圖應儘可能註明重要黨政文化機關。

二十九、（略）

三十、（略）

三十一、黑龍江省瓊瑋附近之江東六十四屯地方及黑龍江與烏蘇里江會口內之三角洲，雖被俄佔，實屬中國，如製中國全圖，黑龍江省圖及吉林省圖，不得將此兩地遺漏。

三十二、恰克圖為中俄約開陸路通商埠。雍正五年劃界，雖將舊市街劃入俄境，我國商民別築新市街於其南，於是兩國市街相毗，中以木柵為界，屬俄者俗呼後營子，屬中國者俗呼買賣城，而皆名恰克圖。（光緒七年中俄續改陸路通商章程所附中俄卡倫單之第十三條，兩國卡倫均為恰克圖）故該處國界內，仍應註恰克圖正名為主，並用括弧附註買賣城三字。

三十三、旅順大連九龍廣州灣等租借地，應註明「日租」「英租」「法租」等字樣，不得僅註一日字英文字。

三十四、凡遼寧廣東兩省圖，如非分縣設色，則旅大廣州灣等租借地，應與其本省同用一色。

三十五、關東州、間島、滿洲等，爲日人所用名詞，不得附註圖內。

三十六、關於租界之註記應明確，如杭州拱宸橋只有日租界，漢口只有日租界及法租界，均應分別註明，不得僅混註租界二字。其已收回之租界，如漢口及九江之英租界，漢口及天津之俄租界等等，均不必再註舊英租界，舊俄租界等字樣。

三十七、省圖之各鄰省，縣圖之各鄰縣，僅註省名縣名二字，或註某某省某某縣三字，均無不可；惟於一幅中或一冊中之各幅，應自使一律。

三十八、凡同屬一縣之地，應繪同一顏色。倘一縣之地而被他縣轄境隔離（即插花地），應即於屬地內註明某縣屬字樣，以明土地之隸屬。如本省縣之插花地被隔離在鄰省境內時，除註明外，並應繪省界。

三十九、已成之鐵路，已開闢之國道，及省道大幹綫，在相當之圖幅內，不應有所遺漏，並分別註明其名稱。

四十、在省圖或縣圖內鐵路及公路之通至他省他縣者，應繪至其終點或圖廓爲止。

四十一、珠江應改註粵江。大江揚子江等名稱，應一律改爲長江。

四十二、在五十萬分一以內，大尺度地圖，凡軍事設備如要塞砲台軍械局火藥庫製造局兵工

廠等，均不得繪入或註記。

四十三、學校講授及學生用中外地圖，其編製取材，前後順序，均應按照教育部現頒各級學校課程標準繪製。

四十四、各地圖出版年月及版數，應正確註明於圖廓外。

四十五、圖名不得用標準或模範等字樣。

四十六、如非實測之圖，不得用實測字樣。

公 佈

本會審查地圖一覽表 至二十三年六月份止

| 地圖名稱 | 出版處所 | 審查結果 | 發給通知書年月 | 通知書 數 | 發行許 可備 考 |
|-----------|--------|--------------------------------|---------|----------|----------------|
| 世界大地圖 | 商務印書館 | 附發審查結果指示事項 通知查照辦理暫准發行 一年 | 二十三年一月 | 4 | |
| 新廣西適用分縣輿圖 | 覺非印書社 | 全 | 二十三年一月 | 11 | |
| 百萬分一東三省全圖 | 日新興地學社 | 全 | 二十三年一月 | 13 | |
| 日本侵略我東北地圖 | 全 | 上 | 二十三年一月 | 14 | |
| 新中華形勢大地圖 | 全 | 上 | 二十三年一月 | 15 | |
| 各國在華交通侵略圖 | 全 | 上 | 二十三年一月 | 16 | |
| 最新實用中華全圖 | 全 | 上 | 二十三年一月 | 17 | |
| 最新世界現勢大地圖 | 全 | 上 | 二十三年一月 | 18 | |
| 京滬杭甬地域形勢圖 | 全 | 上 | 二十三年一月 | 19 | |
| 河北河南山東山西圖 | 全 | 上 | 二十三年一月 | 20 | |
| 熱河察哈爾綏遠合圖 | 全 | 上 | 二十三年一月 | 21 | |
| 中山先生實業計畫圖 | 全 | 上 | 二十三年一月 | 22 | |

本會審查地圖一覽表

一

七七

期一第刊會會員委查審圖地陸水

| | | | | | | | | | | | | | | | |
|-----------|--------|--------|--------|--------|--------|--------|--------|--------|--------|--------|----------|--------|----------------------------|--------|--------|
| 河南分縣詳圖 | 河南明細地圖 | 河南分縣新圖 | 山東明細地圖 | 山東分縣新圖 | 江西明細地圖 | 江西分縣詳圖 | 安徽分縣新圖 | 安徽明細地圖 | 浙江分縣新圖 | 江蘇分縣新圖 | 世界形勢講授地圖 | 環球列國地圖 | 華英新 對照新 世界列 國地圖 | 袖珍上海分圖 | 北平都市全圖 |
| 全 | 全 | 全 | 全 | 全 | 全 | 全 | 全 | 全 | 全 | 全 | 全 | 全 | 武昌亞新地學社 | 全 | 全 |
| 上 | 上 | 上 | 上 | 上 | 上 | 上 | 上 | 上 | 上 | 上 | 上 | 上 | 附發審查結果指示事項 通知查照辦理暫准發行一年 | 上 | 上 |
| 不予審查將原圖發還 | 全 | 全 | 全 | 全 | 全 | 全 | 全 | 全 | 全 | 全 | 全 | 全 | 全 | 全 | 全 |
| 二十三年二月 | 二十三年二月 | 二十三年二月 | 二十三年二月 | 二十三年二月 | 二十三年二月 | 二十三年二月 | 二十三年二月 | 二十三年二月 | 二十三年二月 | 二十三年二月 | 二十三年二月 | 二十三年二月 | 二十三年二月 | 二十三年一月 | 二十三年一月 |
| 80 | 79 | 78 | 77 | 76 | 69 | 62 | 61 | 60 | 59 | 58 | 40 | 32 | 31 | 24 | 23 |
| 本圖太舊 | | | | | | | | | | | | | | | |

本會審查地圖一覽表

水陸地圖審查委員會會刊第一期

| | | | | | | | | | | | | | | | |
|----------|----------|--------|--------|--------|--------|------------|---------|--------|--------|--------|------------|--------|--------|--------|------------|
| 新上海市實測詳圖 | 新南京市實測詳圖 | 雲南分縣新圖 | 廣西分縣新圖 | 甘肅分縣新圖 | 陝西分縣新圖 | 陝西明細地圖 | 熱察綏旗縣新圖 | 湖北分縣新圖 | 湖北明細地圖 | 遼甯分縣新圖 | 總理實業計劃表解 | 嘉魚縣詳圖 | 貴州明細地圖 | 貴州分縣新圖 | 山西分縣新圖 |
| 全 | 全 | 全 | 全 | 全 | 全 | 全 | 全 | 全 | 全 | 全 | 武昌亞新地學社 | 全 | 全 | 全 | 全 |
| 上 | 上 | 上 | 上 | 上 | 上 | 上 | 上 | 上 | 上 | 上 | 附發審查結果指示事項 | 上 | 上 | 上 | 上 |
| 全 | 全 | 全 | 全 | 全 | 全 | 通知查照辦理暫准發行 | 停止發行 | 全 | 全 | 全 | 通知查照辦理暫准發行 | 全 | 全 | 全 | 通知查照辦理暫准發行 |
| 上 | 上 | 上 | 上 | 上 | 上 | 一年 | 行 | 上 | 上 | 上 | 一年 | 上 | 上 | 上 | 一年 |
| 二十三年三月 | 二十三年三月 | 二十三年三月 | 二十三年三月 | 二十三年三月 | 二十三年三月 | 二十三年三月 | 二十三年三月 | 二十三年三月 | 二十三年三月 | 二十三年三月 | 二十三年三月 | 二十三年二月 | 二十三年二月 | 二十三年二月 | 二十三年二月 |
| 100 | 99 | 96 | 94 | 87 | 86 | 85 | 83 | 66 | 65 | 51 | 45 | 112 | 98 | 95 | 81 |
| | | | | | | | 本圖太舊 | | | | | | | | |

本會審查地圖一覽表

水陸地圖審查委員會第一期刊

| | | | | | | | | | | | | | | | |
|--------|--------------|---------|--------|--------|--------|--------------|--------|----------|---------|--------|--------|--------|--------|--------|---------|
| 江蘇全省分圖 | 黑龍江分縣新圖 | 黑龍江明細地圖 | 吉林明細地圖 | 遼甯明細地圖 | 中山建設地圖 | 中華國恥地圖 | 世界地質圖 | 世界政治區劃全圖 | 世界各國軍港圖 | 世界形勢地圖 | 武昌縣詳圖 | 漢陽縣詳圖 | 漢陽縣地圖 | 淞滬附近詳圖 | 京滬地域形勢圖 |
| 全 | 全 | 全 | 全 | 全 | 全 | 武昌亞新地學社 | 全 | 全 | 全 | 全 | 全 | 全 | 全 | 全 | 全 |
| 上 | 上 | 上 | 上 | 上 | 上 | 上 | 上 | 上 | 上 | 上 | 上 | 上 | 上 | 上 | 上 |
| 全 | 會審查 | 全 | 全 | 全 | 全 | 附發審查結果指示事項一年 | 全 | 全 | 全 | 全 | 全 | 全 | 全 | 全 | 全 |
| 上 | 通知停止發行立即改版再送 | 上 | 上 | 上 | 上 | 上 | 上 | 上 | 上 | 上 | 上 | 上 | 上 | 上 | 上 |
| 全 | 全 | 全 | 全 | 全 | 全 | 二十三年四月 | 二十三年三月 | 二十三年三月 | 二十三年三月 | 二十三年三月 | 二十三年三月 | 二十三年三月 | 二十三年三月 | 二十三年三月 | 二十三年三月 |
| 上 | 上 | 上 | 上 | 上 | 上 | 上 | 上 | 上 | 上 | 上 | 上 | 上 | 上 | 上 | 上 |
| 55 | 53 | 50 | 49 | 48 | 44 | 41 | 121 | 120 | 119 | 118 | 105 | 104 | 103 | 102 | 101 |

本會審查地圖一覽表

水陸地圖審查委員會會刊第一期

| | | | | | | | | | | | | | | | |
|----------|----------|--------------------------|----------|----------|---------|--------|--------|--------|--------|--------|--------|--------|----------|--------|--------|
| 新世界列國暗射圖 | 新中華分省暗射圖 | 袖珍世界列國地圖 | 歐洲形勢講授地圖 | 亞洲形勢講授地圖 | 中日對峙形勢圖 | 外蒙旗盟新圖 | 河北分縣新圖 | 河北明細地圖 | 湖南分縣詳圖 | 湖南明細地圖 | 湖南分縣新圖 | 湖南講授地圖 | 湖北形勢講授地圖 | 浙江明細地圖 | 江蘇明細地圖 |
| 同 | 同 | 武昌亞新地學社 | 全 | 全 | 全 | 全 | 全 | 全 | 全 | 全 | 全 | 全 | 全 | 全 | 全 |
| 上 | 上 | | | 上 | 上 | 上 | 上 | 上 | 上 | 上 | 上 | 上 | 上 | 上 | 上 |
| 同 | 同 | 附發審查結果指示事項 通知查照辦理暫准發行 | 全 | 全 | 全 | 全 | 全 | 全 | 全 | 全 | 全 | 全 | 全 | 全 | 全 |
| 上 | 上 | 一年件 | 上 | 上 | 上 | 上 | 上 | 上 | 上 | 上 | 上 | 上 | 上 | 上 | 上 |
| 同 | 同 | 二十三年五月 | 全 | 全 | 全 | 全 | 全 | 全 | 全 | 全 | 全 | 全 | 全 | 全 | 全 |
| 上 | 上 | | 上 | 上 | 上 | 上 | 上 | 上 | 上 | 上 | 上 | 上 | 上 | 上 | 上 |
| 37 | 36 | 35 | 123 | 122 | 117 | 84 | 75 | 74 | 72 | 71 | 70 | 69 | 67 | 57 | 56 |

本會審查地圖一覽表

水陸地圖審查委員會會刊第一期

| | | | | | | | | | | | | | | | |
|----------|----------|------------|--------|--------|--------|--------|--------|--------|--------|--------|--------|--------|----------|----------|----------|
| 新漢口市實測詳圖 | 新武昌市實測詳圖 | 武漢三鎮市街實測詳圖 | 四川分縣新圖 | 廣西明細地圖 | 廣東明細地圖 | 廣東分縣新圖 | 福建分縣新圖 | 福建明細地圖 | 山西明細地圖 | 江西分縣新圖 | 熱河分縣新圖 | 吉林分縣新圖 | 東北四省明細地圖 | 東北四省形勢詳圖 | 中華民國分省新圖 |
| 同 | 同 | 同 | 同 | 同 | 同 | 同 | 同 | 同 | 同 | 同 | 同 | 同 | 同 | 同 | 同 |
| 上 | 上 | 上 | 上 | 上 | 上 | 上 | 上 | 上 | 上 | 上 | 上 | 上 | 上 | 上 | 上 |
| 同 | 同 | 同 | 同 | 同 | 同 | 同 | 同 | 同 | 同 | 同 | 同 | 同 | 同 | 同 | 同 |
| 上 | 上 | 上 | 上 | 上 | 上 | 上 | 上 | 上 | 上 | 上 | 上 | 上 | 上 | 上 | 上 |
| 同 | 同 | 同 | 同 | 同 | 同 | 同 | 同 | 同 | 同 | 同 | 同 | 同 | 同 | 同 | 同 |
| 上 | 上 | 上 | 上 | 上 | 上 | 上 | 上 | 上 | 上 | 上 | 上 | 上 | 上 | 上 | 上 |
| 108 | 107 | 106 | 97 | 93 | 92 | 91 | 90 | 89 | 82 | 64 | 54 | 52 | 47 | 46 | 43 |
| | | | | | | | | | | | | | | | |
| | | | | | | | | | | | | | | | |

本會審查地圖一覽表

期一第刊會會員委查審圖地陸水

| | | | | | | | | | | | | | | | |
|----------|----------|---------|-------|-------|------------|-----------|--------|--------------------------|--------|----------|----------|-----------|--------|--------------------------|-----------|
| 武昌市縣實測詳圖 | 新長沙市實測詳圖 | 新寧縣分區全圖 | 東半球輿圖 | 西半球輿圖 | 石門全市最新詳細地圖 | 華縣全圖 | 蚌埠最新全圖 | 中華形勢地圖 | 湖北分縣詳圖 | 非洲形勢講授地圖 | 美洲形勢講授地圖 | 海洋洲形勢講授地圖 | 南昌市街道圖 | 最近實測杭州西湖圖 | 最近實測杭州市街圖 |
| 同 | 同 | 同 | 同 | 同 | 石門日報社 | 陝西華縣縣政府 | 蚌埠公安局 | 武昌亞新地學社 | 同 | 同 | 同 | 同 | 謝承紀 | 杭州趙可清 | 同 |
| 上 | 上 | 上 | 上 | 上 | 上 | 上 | 上 | 上 | 上 | 上 | 上 | 上 | 上 | 上 | 上 |
| 同 | 同 | 同 | 同 | 同 | 同 | 同 | 同 | 同 | 同 | 同 | 同 | 同 | 同 | 同 | 同 |
| | | | | | | 照審查意見函達查照 | | 附發審查結果指示事項 通知查照辦理暫准發行 | | | | | | 附發審查結果指示事項 通知修正重製再送審查 | |
| 上 | 上 | 上 | 上 | 上 | 上 | | 上 | 年 | 上 | 上 | 上 | 上 | 上 | 件 | 上 |
| 同 | 同 | 同 | 同 | 同 | 同 | 同 | 同 | 二十三年六月 | 同 | 同 | 同 | 同 | 同 | 同 | 同 |
| 上 | 上 | 上 | 上 | 上 | 上 | 上 | 上 | 上 | 上 | 上 | 上 | 上 | 上 | 上 | 上 |
| 136 | 135 | 132 | 128 | 125 | 124 | 69 | 42 | 134 | 133 | 129 | 128 | 127 | 111 | 110 | 109 |
| | | | | | | | | | | | | | | | |
| 同 | 因技術錯誤甚多 | | | | | | | | | | | | | | |
| 上 | | | | | | | | | | | | | | | |

本會審查地圖一覽表

七

八三

水陸地圖審查委員會會刊第一期

本會審查地圖一覽表

八

(未完)

八四

會 務

會 務 紀 要

一、本會成立之經過 我國因向乏全國實測詳圖，故坊間出版圖籍，年來雖如雨後春筍，類多抄襲陳編，以訛傳訛，甚至翻印外國出版之中國圖，不加審察，致國疆界線，任意出入，影響所及，關係非淺，先是參謀本部與海軍部有鑒及此，曾於民國十九年一月會同呈准公布水陸地圖審查條例，然以種種原因，迄未組織審查機關。迨至民國二十年六月，迭由內政部召集參謀本部，暨外交、海軍、教育各部，蒙藏委員會，開會商討此事，僉以輿圖之審查，極關重要，糾正方法，尤貴統一。乃將十九年一月呈准公布之條例，擴充修正，由參謀本部主稿，會同上述各部會於二十年九月呈准國民政府公布施行，是為修正水陸地圖審查條例。同時內政部以依照該條例第一條第二項規定，關於審查事務，亟應組織機關，以利進行。經召集關係各部會討論，並擬訂水陸地圖審查委員會規則草案，於是年十一月呈奉國府明令公布施行。嗣因國難播遷，未便即時籌設，延至二十一年八月，始經內政部會同關係各部會編造本會經費概算，呈奉中央政治會議核定。中間復因國庫支絀，幾陷停頓。至二十二年五月，各機關再度會商，決議依照水陸地圖審查委員會規則第二條之規定，由關係各部

會分別派定代表，成立本委員會，於二十二年六月七日正式成立開始辦公。

一、本會之組織與工作分配 本會之組織，係依照水陸地圖審查委員會規則第二條之規定，由內政、外交、教育、海軍各部，參謀本部，蒙藏委員會各派代表一人或二人組織成立。並由上述各機關，各派兼任專門委員一人或二人，負初步審查責任。本會復聘專任專門委員一人，擔任審查整理之責。主席由內政部土地司司長兼任。會址設於內政部。此本會組織之大概也。關於審查任務之分配，經本會第一次會議決議：內政部代表及專門委員，擔任行政區劃，名稱，雨量等。外交部代表及專門委員，擔任國界，及條約關係地等。教育部代表及專門委員，擔任學術名詞、沿革、氣象、及圖籍用途等。海軍部代表及專門委員，擔任國防、航道、海岸等。參謀本部代表，及專門委員，擔任國防、面積、方位、距離、及技術方面各事項。蒙藏委員會代表及專門委員，擔任蒙藏行政區劃、名稱、及國界等。

三、本會歷次會議之重要決議案 查本會自二十二年六月七日正式成立，以迄二十三年十二月終，共計舉行審查會議凡二十六次，茲將歷次會議日期，及重要決議，略舉於下：

第一次會議

二十二年
六月七日

決議：1. 各機關審查任務之分酌。2. 編製標準地圖由參謀本部

主編。

第二次會議 七月二十五日 決議對於上海書業同業公會呈請解釋修正水陸地圖審查

條例疑難各點，分別予以解釋。

第三次會議 八月三日 決議：1. 修正水陸地圖審查條例第十一條條文。2. 制定水陸地圖審查條例施行細則。

第四次會議 九月二十七日 決議：1. 審查合格地圖，有效期間，暫定三年。2. 制定水陸地圖發行許可證。

第五次會議 十一月二十四日 修正通過「指示編製地圖應注意事項」，及「審查地圖標準」兩件。

第六次會議 二十三年一月十二日 審畢地圖六種，並決議照審查意見各附指示事項一件。

第七次會議 一月十九日 1. 修正通過本會辦事細則。2. 審畢地圖八種，修正通過附發指示事項各一件。

第八次會議 一月二十六日 1. 規定暫准發行之圖表年限，暫定一年。2. 審畢地圖三種，修正通過所附指示事項各一件。

第九次會議 二月二日 審畢地圖七種，修正通過所附指示事項各一件。

第十次會議 二月十六日 審畢地圖八種，修正通過所附指示事項各一件。

第十一次會議 三月二日 審畢地圖十一種，修正通過所附指示事項各一件。

第十二次會議 三月十六日 審畢地圖十種，修正通過所附指示事項各一件。

第十三次會議 三月三十日 審畢地圖十種，修正通過所附指示事項各一件。

第十四次會議 四月十三日 審畢地圖十種，修正通過所附指示事項各一件。

第十五次會議 四月二十八日 審畢地圖十五種，修正通過所附指示事項一件。

第十六次會議 五月十五日 1. 通過編製標準地圖印刷費概算書。2. 審畢地圖十二種

，修正通過所附指示事項各一件。

第十七次會議 六月八日 審畢地圖八種，修正通過所附指示事項各一件。

第十八次會議 七月七日 審畢地圖七種，修正通過所附指示事項各一件。

第十九次會議 八月四日 1. 決定出版本會會刊。2. 審畢地圖四種，修正通過所附指

示事項各一件。

第二十次會議 九月一日 審畢地圖七種，修正通過所附指示事項各一件。

第二十一次會議 九月二十二日 1. 製定本會二十三年度預算分配表。2. 通過本會會

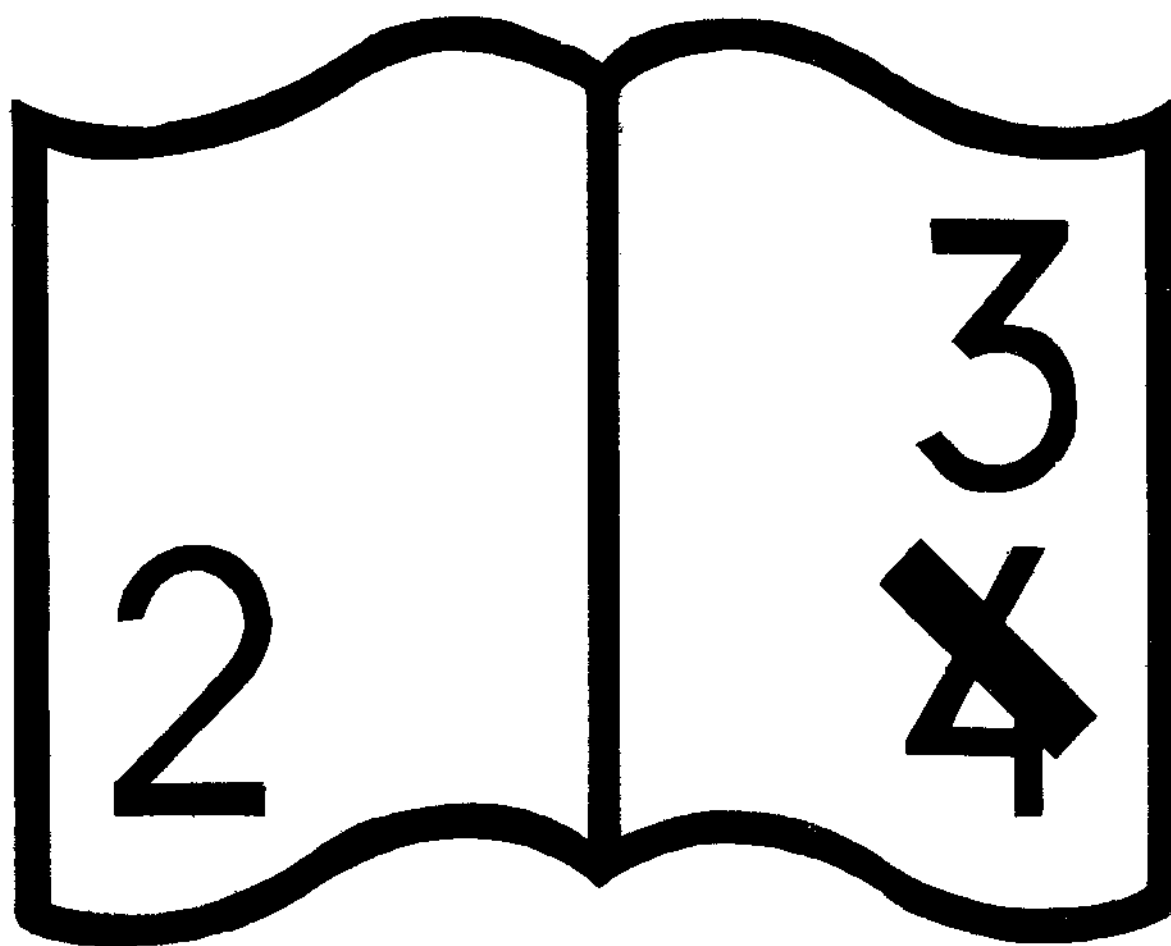
刊出版計劃，並推定主任編輯暨編輯人員。3. 審畢地圖八種，修正通過所附指示事項各

一份。

第二十二次會議 十月十一日 1. 決定編繪百萬分一圖之順序。2. 請教育部令編譯館

，關於統一地圖上西文譯名，從速辦理。3. 審畢地圖九種，修正通過所附指示事項各

一件。



应为 189

第二十三次會議 十一月九日 審畢地圖四種，修正通過所附指示事項各一件。

第二十四次會議 十一月三十日 通過各委員簽註中華書局對於中華民國大地圖等指示事項疑難各點。

第二十五次會議 十二月二十一日 1. 審定中國南海各島嶼華英島名。2. 通過增訂指示編製地圖應注意事項。3. 審畢中華郵政輿圖一種，修正通過所附指示事項一件。

第二十六次會議 十二月二十九日 1. 審定蒙古盟部旗名稱及所在省區縣治一覽表，暨西康省各縣名稱區域程站調查表。2. 審畢地圖十三種，修正通過所附指示事項。

四、本會其他重要工作 本會自成立以來，除審查圖表外，尤注重於(1)徵集各種參考材料，(2)編製工作。蓋審查圖表，端賴有正確之材料，以資依據，上述二者，均有助於審查任務，且極關重要也。茲查業已征集到會之材料，有全國各縣調查表五百九十餘份，縣圖六百二十餘幅，志書約壹百二十部。他如中國南海各島嶼圖，以及此項島名華英對照表，蒙藏委員會製發之蒙古盟部旗名稱及所在省區縣治一覽表；暨西康省各縣名稱區域程站調查表，各省陸地測量局所製各種實測圖，全國經濟委員會公路處所製七省公路聯絡圖，海道測量局實測江海各圖，郵政總局所製郵政輿圖等，不勝枚舉。關於編製工作，除委託參謀本部主持編製百萬分一標準地圖，以爲審查圖表之準繩外；復由本會隨時編製各種參攷用圖，如各省新增縣治及設治局圖等類是也。

