

MONTES DE UTILIDAD PÚBLICA DE LA COMUNIDAD DE MADRID



CONSEJERÍA DE MEDIO AMBIENTE
Y ORDENACIÓN DEL TERRITORIO

Comunidad de Madrid



MONTES DE UTILIDAD PÚBLICA DE LA COMUNIDAD DE MADRID



CONSEJERÍA DE MEDIO AMBIENTE
Y ORDENACIÓN DEL TERRITORIO

Comunidad de Madrid





Esta versión forma parte de la Biblioteca Virtual de la **Comunidad de Madrid** y las condiciones de su distribución y difusión se encuentran amparadas por el marco legal de la misma.



www.madrid.org/publicamadrid

AUTORES

Área de Desarrollo del Plan Forestal.
Strategia & Kalidad, S.L.

EDITA

Dirección General del Medio Natural.
CONSEJERÍA DE MEDIO AMBIENTE Y ORDENACIÓN DEL TERRITORIO.



CONSEJERÍA DE MEDIO AMBIENTE
Y ORDENACIÓN DEL TERRITORIO

Comunidad de Madrid

IMPRIME: Gráficas J. Sánchez de Guadarrama, S.L.

D.L. M-20655-2007

NÚMERO DE EJEMPLARES: 1.500.

FECHA DE EDICIÓN: Abril de 2007.

- 1 Presentación
- 5 Introducción
- 13 Caracterización Forestal
 - Introducción
 - Superficie forestal de la provincia
 - Especies forestales destacadas. Existencias
 - Indicadores del sector forestal en Madrid
 - Comarcas forestales
- 45 Índice de Montes de U.P.
- 165 Localizador de Montes de U.P.
- 173 Localización de Montes Gestionados por la Comunidad de Madrid



Presentación

La Consejería de Medio Ambiente y Ordenación del Territorio realiza un esfuerzo, considerable y constante, para la conservación y gestión de los montes de utilidad pública de la región de Madrid.

Estos espacios forestales, de gran tradición histórica, ofrecen una doble funcionalidad. Por una parte, producen bienes y servicios que mantienen la actividad económica en las zonas rurales, contribuyendo al desarrollo de importantes sectores industriales de nuestra nación y, al mismo tiempo, constituyen un auténtico reservorio de la diversidad de nuestra fauna y flora.

Este régimen jurídico especial que, desde mediados del siglo XIX, ha regulado este tipo de terrenos, ha permitido una eficaz protección del patrimonio forestal español y, concretamente, del madrileño, compatible con su ordenado aprovechamiento y con su mejora continuada.

Entre los muchos beneficios que dicho régimen tutelar ha reportado a los montes con la finalidad de hacer compatible el beneficio de sus propietarios y el interés general, pueden mencionarse la garantía de una gestión técnica profesionalizada, la defensa de su integridad territorial y una regulación racional de sus usos y aprovechamientos.

Los orígenes del Catálogo de Montes de Utilidad Pública deben buscarse en la primera relación de montes públicos no enajenables de 1855 por lo que, de hecho, esta figura antecede en más de sesenta años a nuestros primeros Parques Nacionales, manteniéndose, no obstante su antigüedad, plenamente vigente.

Los resultados de más de siglo y medio de gestión, realizada bajo los principios de racionalidad y versatilidad, son evidentes; los montes de utilidad pública constituyen la base territorial esencial sobre la que, muy a menudo, se han declarado los espacios naturales protegidos españoles a lo largo de las tres últimas décadas o, más recientemente, se han designado los Lugares de Importancia Comunitaria que prevé la normativa europea.

Madrid no ha escapado a esta tónica general y puede decirse, sin exagerar, que los montes de utilidad pública de la región constituyen la componente territorial básica de nuestra red de espacios naturales protegidos, por su valor ecológico y por su nivel de conservación.

Durante el año 2006 se ha procedido a la declaración de utilidad pública y consiguiente inclusión en el Catálogo de treinta y un nuevos montes, que pasan a incrementar los ciento ochenta y tres ya existentes. Ello ha supuesto un crecimiento de la superficie del inventario madrileño en 11.271 hectáreas, lo que representa un aumento de la superficie forestal sometida a este régimen jurídico especial de casi un catorce por ciento.

Estas nuevas incorporaciones se producen tras más de veinte años de crecimiento prácticamente nulo del Catálogo de Montes de Utilidad Pública. En buena parte se justifica por la incorporación de dichos terrenos al Plan de Repoblaciones de la Comunidad de Madrid que, como desarrollo específico del Plan Forestal, la Consejería de Medio Ambiente y Ordenación del Territorio ha puesto en marcha para el período 2006-2010.

El esfuerzo presupuestario y administrativo que supondrá la repoblación, conservación y gestión técnica de estos nuevos montes de utilidad pública se justifica por la coincidencia de los fines de esta figura con algunos de los principales objetivos que el Gobierno regional ha

comprometido en el Plan Forestal de la Comunidad de Madrid, para el período 2000 - 2019.

La presente publicación, sobre el Catálogo de Montes de Utilidad Pública de la Comunidad de Madrid, recoge los datos básicos concernientes a esta modalidad de montes en régimen especial en nuestra región, permitiendo un cómodo acceso del ciudadano a dicha información y, al mismo tiempo, la divulgación de sus principales valores naturales. Con ella pretendemos, por lo tanto, difundir y promocionar el conocimiento de nuestro más antiguo sistema de defensa de los montes públicos y los resultados obtenidos.

Mariano Zabía Lasala
Consejero de Medio Ambiente y Ordenación del Territorio

Montes de Utilidad Pública
de la
Comunidad de Madrid

Introducción



La Historiografía Forestal coincide en situar los fundamentos de la moderna política forestal española en el Informe de la Junta Consultiva de Montes encargado por Real Orden de 5 de mayo de 1855 al objeto de precisar las circunstancias de los montes públicos que debían quedar exceptuados de la Desamortización, dando cumplimiento así al artículo 2º, párrafo 6, de la Ley de 1 de mayo de 1855, más conocida como Ley Madoz.

Los criterios emanados de dicho informe, que se publicó en la Gaceta de Madrid durante octubre y noviembre de 1855, se plasmaron en un Real Decreto de 26 de octubre de 1855, en el que se especificaban las características de los montes que podrían ser enajenados y las de los que, por el contrario, debían quedar bajo el dominio público. Aunque la inestabilidad política del período propició diversos cambios de criterio sobre esta materia a lo largo de los años posteriores, lo cierto es que el informe surtió finalmente su efecto en el sentido de que dio lugar a la elaboración de la primera relación de montes públicos exceptuados de la desamortización, tarea que se encomendó al recién creado Cuerpo de Ingenieros de Montes.

Esta relación es el primer antecedente de nuestro moderno Catálogo de Montes de Utilidad Pública, garante de la preservación de un patrimonio natural que hoy, transcurrido un siglo y medio desde aquellas primeras tentativas, supone, en gran medida, la base de la conservación de la rica diversidad natural de España, como luego argumentaremos para la Comunidad de Madrid.

El verdadero Catálogo, tal y como lo conocemos hoy, data del año 1896 e introduce el concepto de la utilidad pública, que viene a sustituir al de las razones de excepción para la desamortización del Real Decreto de 1855 y las sucesivas relaciones de montes a las que dio lugar. A partir de ese momento se intensifican las iniciativas destinadas a la defensa de la integridad territorial de los montes incluidos en el Catálogo, procediéndose

al deslinde de buen número de ellos y a la inmatriculación registral de los montes catalogados de utilidad pública, ordenada por el Real Decreto de 1 de febrero de 1901.

Las sucesivas relaciones de montes catalogados se han elaborado tradicionalmente por separado para las diferentes unidades provinciales en que, a partir del ministerio de Javier de Burgos, quedó dividido el territorio español. La referida a la provincia (hoy Comunidad) de Madrid ha experimentado variaciones sustanciales desde 1862, año en que se publicó su relación de montes públicos exceptuados de la desamortización:

- En la citada relación de montes públicos exceptuados de la desamortización de 1862 figura un total de 240 montes, cuya superficie se cifra en 40.191 hectáreas.
- Sin embargo, en el Catálogo del año 1901, referido a los exceptuados de la desamortización por razones de utilidad pública, la superficie catalogada era tan sólo de 18.525 hectáreas forestales y 20.690 totales, agrupadas en 129 montes.
- En el Catálogo de Montes de Utilidad Pública del año 1932, la cabida total de estos montes era ya de 66.097 hectáreas, rebasando la cifra inicial de 1862, de las que 62.967 hectáreas correspondían a su cabida pública y el resto a enclavados. El número total de montes era de 132.
- En el Catálogo de Montes de Utilidad Pública del año 1942 la superficie total ascendía a 73.568 hectáreas, 70.493 de ellas públicas y el resto correspondiente a enclavados. Dicha superficie se repartía en 147 montes.
- En 2005, el Catálogo de Montes de Utilidad Pública alcanzaba las 82.841 hectáreas de superficie pública, agrupadas en 183 montes.

- En febrero de 2007, tras la última catalogación de montes recogida en el Decreto del Consejo de Gobierno de 10 de enero de 2007, la superficie pública ha alcanzado las 94.112 hectáreas, agrupadas en 214 montes.

Así pues, con el paso de los años, los montes de utilidad pública han crecido en número, extendiendo su régimen jurídico particular a una superficie que supera con creces el cuádruplo de la catalogada en 1901. Como en el resto de España, el desarrollo del Catálogo está tan íntimamente ligado al de la Administración Forestal que resultaría imposible comprender el primero sin conocer plenamente la historia de la segunda.

En paralelo a este proceso de desarrollo del Catálogo de Montes de Utilidad Pública crecieron en importancia y complejidad las herramientas legales para la protección y gestión de estos terrenos. Ya en los años treinta del pasado siglo determinadas partes de algunos de ellos fueron tempranamente declaradas espacios naturales protegidos, en la categoría de Monumentos Naturales, por aquel entonces radicalmente innovadora y en la estela de los recién creados primeros Parques Nacionales españoles. Otros alcanzaron su categoría de protección en los años setenta del siglo XX, gracias a la labor del Instituto Nacional para la Conservación de la Naturaleza, y otros, finalmente, en los ochenta y noventa del pasado siglo, al quedar incluidos en la Red de Espacios Naturales Protegidos de la Comunidad de Madrid. Por último, numerosos montes de utilidad pública han pasado a formar parte de la Red Natura 2000 de la Unión Europea, por integrarse en Zonas Especiales de Protección de Aves o en Lugares de Interés Comunitario. Todo ello es consecuencia, como es lógico, de los altos valores naturales que encierran muchos de estos montes.

Pero al margen de la protección que proporcionan los diferentes espacios naturales protegidos, los montes del Catálogo de Utilidad Pública

han sido tutelados, preservados y, no lo olvidemos, eficazmente gestionados por la Administración Forestal española, gracias a las leyes forestales y de conservación de la naturaleza de carácter nacional y regional, durante más de siglo y medio. Porque conviene recordar, aunque con frecuencia se pase por alto, que una de las formas más eficaces de conservar consiste en gestionar bien, compatibilizando aprovechamiento y persistencia, conservación y mejora continuada. Esa ha sido precisamente la apuesta del Catálogo de Montes de Utilidad Pública desde su creación y la clave de su éxito, poniendo en práctica principios que prefiguran, desde hace más de cien años, lo que ahora conocemos y valoramos como gestión forestal sostenible.

A pesar del tiempo transcurrido desde su creación, hoy en día el Catálogo de Montes de Utilidad Pública se reafirma como una eficaz herramienta de gestión forestal, cuyos efectos más notables son los siguientes:

- Constituye un registro público de carácter administrativo en el que se inscriben todos los montes declarados como de utilidad pública.
- Establece la presunción posesoria de los montes a favor de los titulares, frecuentemente municipales, que figuran inscritos como tales.
- Despliega su mayor eficacia jurídica en aquellos aspectos relacionados con la propiedad: inscripción en el Registro de la Propiedad, inventario de gravámenes y ocupaciones, documentación de adquisiciones y permutas, apoyo a las entidades propietarias en sus litigios sobre la propiedad, realización de deslindes y amojonamientos administrativos, etc.
- Dota al monte de estabilidad en cuanto a sus límites, cabida y titularidad, protegiéndolo de intrusiones o roturaciones.

- Ofrece y localiza una parte sustancial de las estadísticas del ámbito forestal.
- Garantiza una gestión técnica forestal de calidad, llevada a cabo por facultativos de la Administración Forestal.
- Protege y fomenta los aprovechamientos forestales, ganaderos y cinegéticos compatibles con la persistencia del monte, a menudo regulados en los correspondientes proyectos de ordenación, rentabilizando estas producciones de forma que aumenten gradualmente los rendimientos sin merma del capital monte.
- Facilita la organización jurisdiccional y administrativa del territorio forestal.
- Facilita, por establecerse como prioritarias en el artículo 94.3 de la Ley 16/1995, Forestal y de Protección de la Naturaleza de la Comunidad de Madrid, aquellas actuaciones que se efectúen en montes catalogados. Por ello constituye un instrumento privilegiado para la realización de actuaciones de mejora que, como las repoblaciones, pueden ser realizadas directamente por la Administración Forestal sin coste alguno para sus propietarios municipales.

Pero la efectividad de una herramienta de gestión como el Catálogo de Montes de Utilidad Pública depende de su permanente actualización. En el Plan Forestal de la Comunidad de Madrid para el período 2000 - 2019 se plantea, en lugar destacado, la revisión de dicho Catálogo, incluyendo ésta la actualización de los deslindes y amojonamientos de todos sus montes y del inventario de ocupaciones y servidumbres.

Esta breve introducción quedaría incompleta sin hacer mención al importante papel que en el desarrollo del Catálogo de Montes de Utilidad Pública y en la conservación de los propios montes incluidos en el mismo

han jugado sus propietarios municipales. La sociedad española, y por tanto la madrileña, debe a los ayuntamientos y mancomunidades la existencia actual de unos montes cuyos orígenes territoriales pueden remontarse a menudo hasta la Edad Media y que han atravesado por momentos muy difíciles. De la misma forma el trabajo de la Administración Forestal habría resultado imposible sin el apoyo y la confianza de los legítimos propietarios de los montes, depositarios, no lo olvidemos, de unos bienes capaces de reportar beneficios a toda la sociedad.

Este libro tiene un carácter básicamente recopilatorio de la realidad actual del Catálogo de Montes de Utilidad Pública de la Comunidad de Madrid. Contiene datos pertenecientes a la hoja registro de cada monte que hemos considerado de interés efectivo para el uso de gestores, propietarios y usuarios. Otros datos de carácter ambiental más general, que hoy en día forman parte inseparable del estado forestal y natural de los montes, completan la información que se ofrece al lector. Con ello pretendemos acercar a todos los madrileños la información básica concerniente a los montes declarados de utilidad pública en la región, contribuyendo a la divulgación de sus valores y fomentando un aprecio general que juzgamos plenamente merecido. Que así sea.

Miguel Allué-Andrade Camacho
Director General del Medio Natural

Caracterización Forestal de la Comunidad de Madrid



1. INTRODUCCIÓN

La Comunidad de Madrid se encuentra emplazada en el centro de la península ibérica, rodeada por su límite occidental por la orla montañosa compuesta por el Sistema Central. Situada en el norte de la Submeseta Sur, limita al norte y al oeste con Castilla y León (provincias de Segovia y Ávila) y al este y sur con Castilla-La Mancha (provincias de Toledo, Guadalajara y Cuenca).

El río Tajo baña las tierras madrileñas en su curso medio recogiendo las aguas de sus afluentes Jarama, Guadarrama y Alberche.

El clima típico de la Comunidad de Madrid es el mediterráneo con carácter continental que, unido al gradiente altitudinal (Peñalara con 2.429 m y Villa del Prado con 430 m) y al efecto barrera del sistema montañoso, que la flanquea, da lugar a notables diferencias térmicas y pluviométricas en todo el territorio: precipitación anual media entre 400 y casi 2.000 mm, temperaturas medias entre 7° C y 15° C y absolutas entre -8° C y 44° C.

Presenta un marco geológico diverso y complejo: por un lado aparecen los gneis, granitos del Sistema Central y cuarcitas de Somosierra (era Terciaria); arenas, margas y arcillas predominan en la depresión del Tajo; por último, los páramos orientales limítrofes con la región alcarreña, presentan materiales calizos. Finalmente, aparecen depósitos cuaternarios en las vegas fluviales modeladas por la erosión hídrica. Cabe destacar las formaciones glaciares retocadas por la erosión en la orla montañosa, de la que la laguna de Peñalara constituye un ejemplo paradigmático.

Como síntesis de lo expuesto anteriormente, e integrando nuevos factores que condicionan la morfología del territorio (usos del suelo, socioeconómicos...), se pueden definir en la región las comarcas naturales que se describen a continuación:

- La **Sierra**, que comprende las estribaciones de Guadarrama, Somosierra y Gredos, es la zona menos poblada de la provincia, donde el rigor del clima y la difícil orografía han marcado el carácter forestal de la misma.
- La **depresión o llanuras del Tajo**, que engloba las campiñas, páramos y vegas, donde predominan la agricultura y ganadería como principales actividades.
- La **Rampa o zona de transición** que existe entre ambas.

Todos estos condicionantes orográficos, ecológicos y también los culturales han hecho que la Comunidad de Madrid presente un mosaico de formaciones vegetales amplio y variado donde aparecen diversos pisos bioclimáticos, desde las zonas de montaña (piso crioromediterráneo) hasta las zonas más bajas de meseta (mesomediterráneo), generando una abundante representación de ecosistemas.

Una parte considerable del medio natural madrileño (el 53,91% de su superficie) se encuentra sometida a diferentes formas de protección como parques, reservas, monumentos naturales y otros espacios protegidos por una o varias de las categorías de protección derivadas de la legislación estatal, autonómica y comunitaria que afianzan su protección y conservación, propugnando un desarrollo sostenible a todos los niveles.

En este sentido, la Directiva 92/43/CEE, relativa a la conservación de los hábitats naturales, la fauna y flora silvestre, y la Directiva 79/409/CEE, relativa a la conservación de las aves silvestres, configuran un importante ámbito de protección, dentro del cual se encuentran las Zonas de Especial Protección para las Aves (ZEPA), y las Zonas de Especial Conservación (ZEC). Ambas formarán parte de la red ecológica europea, Red Natura 2000, cuyo objeto es contribuir al mantenimiento de la diversidad biológica mediante la conservación de hábitats y especies consideradas de interés comunitario.

2. SUPERFICIE FORESTAL DE LA PROVINCIA.

La provincia de Madrid cuenta con una superficie de 802.792 has, distribuida y caracterizada por diferentes factores: la propiedad forestal, los usos del suelo, la especie forestal dominante y el tipo de propiedad, entre otros.

La superficie forestal, según datos del Plan Forestal de la Comunidad de Madrid, se cifra en 434.445 hectáreas, un 54,1% de la superficie total. Los datos obtenidos del 3^{er} Inventario Forestal Nacional para provincia de Madrid reflejan cómo este uso se reparte entre las distintas formaciones que se indican a continuación. Analizando esta distribución comprobamos que el 52% corresponde a terreno forestal arbolado, seguido de los terrenos forestales desarbolados, que ocupan una superficie del 35% de la total forestal. En la Figura 1 se muestra esta distribución territorial en función del uso y tipo de monte.

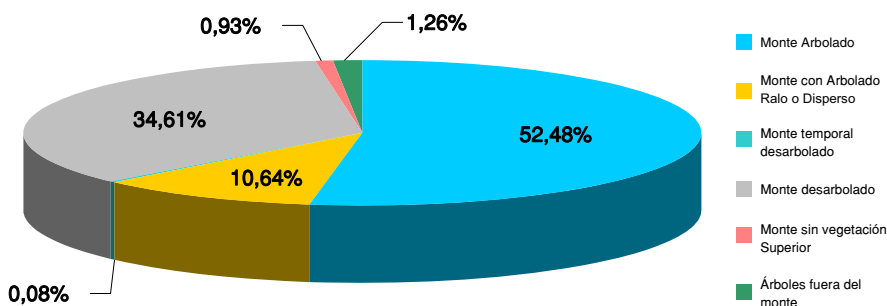


Figura 1. Distribución de formaciones forestales en terreno forestal

En el caso de los montes pertenecientes al Catálogo, la superficie forestal arbolada supone un mayor porcentaje, alcanzando el 76% de la pública catalogada.

2.1.- Régimen de pertenencia y administración.

Respecto de la titularidad y el régimen de administración de los montes, el 23,2% de los terrenos forestales es gestionado por la Comunidad de Madrid, a través de la Dirección General del Medio Natural, y la superficie restante (319.981 hectáreas) es administrada directamente por sus propietarios.

Los montes propiedad de la Comunidad de Madrid están ubicados mayoritariamente en la Sierra; entre los pertenecientes al Estado, se encuentran los montes de Patrimonio Nacional, como el monte del Pardo, en Madrid, y la Herrería, el Pinar del Romeral y Cuelgamuros, en San Lorenzo del Escorial; y otros propiedad del Ministerio de Defensa, como el monte de La Marañososa, en San Martín de la Vega.

Dentro de los montes gestionados de forma directa por la Comunidad de Madrid, la mayor superficie corresponde a los pertenecientes al Catálogo de Montes de Utilidad Pública (a excepción del Monte de El Pardo, que incluyéndose en el mismo es gestionado por Patrimonio Nacional), que en la actualidad ocupan un área total de 101.322 hectáreas (94.113 hectáreas de superficie pública). De esta superficie, casi la mitad (45,5%) pertenece a Entidades Locales, alrededor de un tercio (28,6 %) es propiedad de la Comunidad de Madrid y más de un 13% corresponde a Patrimonio Nacional. El resto de los montes gestionados lo integran otros pertenecientes a la Comunidad de Madrid y montes de Entidades Locales y de particulares sometidos a consorcios o convenios con la Administración.

| Régimen de los montes | Propiedad | Proporción (%) | Proporción respecto al total forestal (%) |
|--|--|----------------|---|
| Montes del Catálogo de Montes de Utilidad Pública | | 88,1% | 23,6% |
| | Estado (Patrimonio Nacional) ¹ | 13,5% | 3,6% |
| | Comunidad de Madrid | 28,6% | 7,7% |
| | Entidades locales (Ayuntamientos y otros) | 45,5% | 12,2% |
| | Estado, Comunidad de Madrid y Otros | 0,5% | 0,1% |
| Otros montes gestionados por la Dirección General del Medio Natural | | 11,9% | 3,2% |
| | Estado (Patrimonio Nacional y Ministerio de Defensa) | 1,8% | 0,5% |
| | Comunidad de Madrid | 0,9% | 0,2% |
| | Entidades locales | 8,7% | 2,3% |
| | Privados | 0,5% | 0,1% |
| TOTAL | | 100,0% | 26,8% |

Tabla 1--: Régimen administrativo y propiedad de los montes madrileños gestionados por la Comunidad de Madrid o por otros organismos de la Administración General del Estado.

Fuente: Dirección General del Medio Natural (octubre 2006).

¹ Incluye únicamente el Monte del Pardo, gestionado por Patrimonio Nacional.

2.2.- Tipos de formaciones vegetales.

Dentro del territorio de la Comunidad de Madrid, las principales formaciones de vegetación arbórea las constituyen los encinares y los pinares. En cuanto a los encinares, estos se extienden por más de un 27% de la superficie forestal; dominan las formaciones de bosque, seguidas de la dehesa y del monte arbolado claro. Los pinares, extendiéndose por el 15% de la superficie forestal, se presentan, casi en su totalidad, en formaciones densas de bosque situadas, principalmente, en la zona de la Sierra, a lo largo de la franja noreste-suroeste de la comunidad.

Otras formaciones relevantes son los bosques de rebollo distribuidos por el noroeste de la comunidad, en la parte baja de las laderas de la Sierra, donde se asientan sobre el 6,5% de la superficie forestal y en ocasiones aparecen, en las zonas de contacto, mezclados con masas de pinar. Un pequeño porcentaje de los rebollares se presenta en forma de monte arbolado de baja densidad, llegando a formaciones de dehesa.

Basándonos en los datos del IFN3, las masas de encinar arbolado ocupan el 34% de la superficie forestal arbolada, configurándose como dominantes dentro de las formaciones forestales arboladas de la región. Entre las otras formaciones de frondosas presentes en la comunidad, aparecen los rebollares, seguidos en superficie ocupada por los bosques adehesados. Dentro de las formaciones de coníferas, el pino silvestre es el que se extiende cubriendo una mayor superficie forestal arbolada, un 10%, seguido del pino piñonero, que aporta el 5%.

Las formaciones de matorral, tanto con arbolado ralo como disperso, ocupan en total un 9% de la superficie forestal arbolada. En cuanto a los terrenos forestales desarbolados, los pastizales ocupan casi un 10% de la superficie forestal, y las diferentes formaciones de matorral se extienden por el 21% de la superficie forestal.

Como se aprecia en la figura 2, y de la misma forma que en el Catálogo la superficie arbolada supone un mayor porcentaje que en el total de los terrenos forestales madrileños, ascendiendo al 76% de la forestal total; la distribución de las formaciones vegetales experimenta también un cambio cuantitativo cuando nos referimos a los Montes de Utilidad Pública, en los cuales las masas de *Pinus sylvestris* ocupan el 39,9 % de la superficie arbolada, porcentaje que aumenta si consideramos la mezcla con otras especies. La siguiente conífera que aparece es *Pinus pinaster* con un 3,3 %, junto a *Pinus pinea*, con el 2,1%. La frondosa que ocupa el primer lugar en cuanto a distribución es *Quercus ilex*, con un 33 %, seguida de *Quercus pyrenaica*, con un 19,4%, todo ello sobre las 43.844,00 hectáreas de superficie total de masas puras existentes en montes Catalogados.

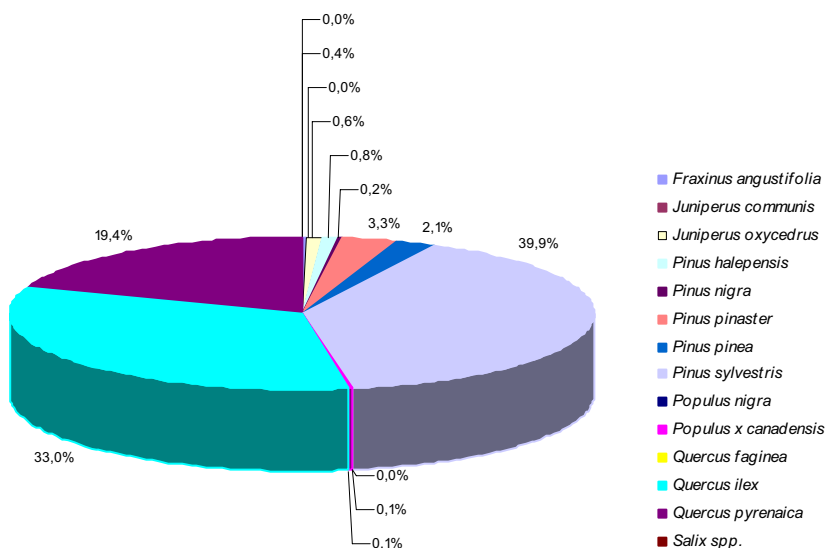


Figura 2. Distribución de masas puras en la superficie arbolada del Catálogo.

Fuente: Mapa Forestal de España. Ministerio de Medio Ambiente.

3. ESPECIES FORESTALES DESTACADAS. EXISTENCIAS.

La siguiente tabla constituye una referencia del estado en el que se encuentran las principales masas forestales de la región madrileña, cuyas existencias totales alcanzan los 10.895.344,6 m³ de volumen con corteza, correspondientes a la totalidad de las especies arbóreas en la región.

Las masas de coníferas, con 7.539.755,9 m³, son las formaciones que mayores existencias presentan, siendo el *Pinus sylvestris* la especie que mayor valor absoluto aporta, con 4.359.214,65 m³ de volumen con corteza.

Las formaciones de frondosas aportan 3.355.588,7 m³, que se reparten, principalmente, entre la encina (39,5% del total) y el rebollo, con un 27,8%.

A nivel de existencias, relativas a la superficie forestal de la comunidad, el IFN3 proporciona un valor de la densidad de existencias medias en pie de todas las masas forestales de la Comunidad de Madrid que asciende a 40,34 m³/ha de volumen con corteza, con unos crecimientos anuales de 1,46 m³ por hectárea. En la tabla 2 se presentan los principales caracteres dendrométricos de las especies forestales arboladas de la Comunidad de Madrid.

| Especie | Ab (m ²) ² | VCC (m ³) ³ | IAVC (m ³) ⁴ |
|---|-----------------------------------|------------------------------------|-------------------------------------|
| <i>Pinus sylvestris</i> | 727.665,01 | 4.358.214,7 | 184.176,38 |
| <i>Pinus pinea</i> | 175.988,80 | 879.702,2 | 17.420,23 |
| <i>Pinus halepensis</i> | 60.608,22 | 240.826,9 | 9.965,15 |
| <i>Pinus nigra</i> | 30.716,19 | 185.369,5 | 8.899,59 |
| <i>Pinus pinaster</i> | 291.569,67 | 1.721.553,4 | 67.170,48 |
| <i>Juniperus oxycedrus, J. communis</i> | 47.605,89 | 154.089,3 | 3.120,80 |
| <i>Quercus pyrenaica</i> | 236.142,71 | 932.333,6 | 34.577,44 |
| <i>Quercus faginea</i> | 16.514,90 | 65.845,2 | 1.460,74 |
| <i>Quercus ilex</i> | 447.147,80 | 1.324.052,8 | 22.815,51 |
| <i>Populus alba</i> | 23.057,82 | 112.244,9 | 6.541,80 |
| <i>Alnus glutinosa</i> | 14.125,92 | 64.955,8 | 4.777,89 |
| <i>Fraxinus spp.</i> | 163.098,43 | 551.886,0 | 14.440,92 |
| <i>Salix spp.</i> | 13.484,91 | 39.316,5 | 5.051,20 |
| <i>Populus nigra, P. x canadensis</i> | 29.978,04 | 177.450,3 | 8.940,91 |
| Otras frondosas gran porte | 10.160,61 | 56.161,2 | 4.007,54 |
| Otras frondosas pequeño porte | 8.651,43 | 31.342,5 | 510,52 |
| TOTALES | 2.296.516,33 | 10.895.344,5 | 8.481.217,57 |

Tabla 2. Indicadores dasométricos de las principales especies arboladas forestales.

Fuente: IFN3 Ministerio de Medio Ambiente.

² Área basimétrica.³ Volumen maderable con corteza.⁴ Incremento anual del volumen con corteza.

4. INDICADORES DEL SECTOR FORESTAL EN MADRID.

Este apartado contiene un breve análisis basado en cifras y datos de los recursos forestales capaces de generar riqueza directamente e indirectamente para el conjunto de la población. Los indicadores que se comentan proporcionan información de referencia sobre la población, empleo y renta. Cabe mencionar, como preámbulo, que la mayoría de las empresas o actividades económicas incluidas dentro del sector forestal están ubicadas en zonas con un acentuado índice de despoblamiento, en las que a la vez, se presenta una economía deprimida. Esta circunstancia unida a una cierta variabilidad de los datos obtenidos de diversas fuentes, complica toda tentativa de análisis sintético de la producción económica del sector forestal.

Analizando el Producto Interior Bruto regional, la contribución del sector primario es muy pequeña, menos del 3%, siendo mayor en el sector ganadero que en el agrícola y, a su vez, mayor en este que en el forestal, que aporta menos de un 3% a la producción final agraria.

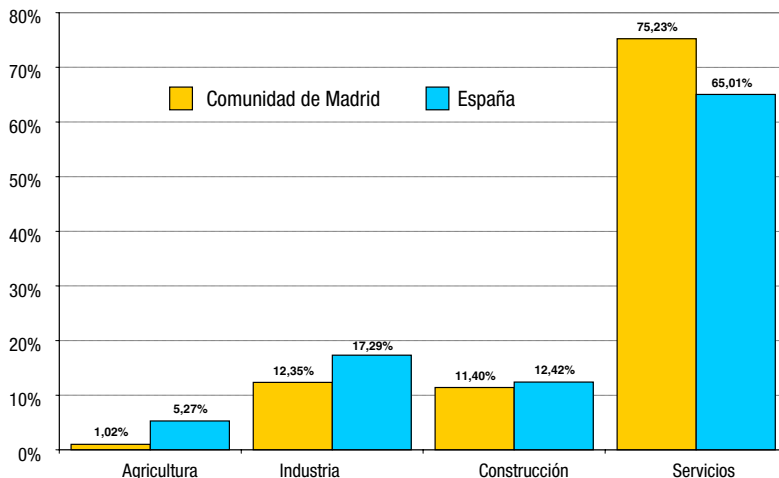


Figura 3. Comparativa de ocupación por sectores económicos a escala nacional y en la Comunidad de Madrid a 2005. Fuente: INE

En la Comunidad de Madrid, a pesar de su gran superficie forestal, que ocupa un 54,1% del territorio, el sector forestal tiene un escaso peso en el conjunto de la producción primaria (menos del 3%) y del empleo (menos del 1%) en la región. Esto viene condicionado, principalmente, por la elevada densidad de población que soporta la región, así como por el alto nivel de urbanización que, junto con la alta renta *per cápita* de los últimos años, genera una superior capacidad de gasto.

Esta capacidad de gasto se traduce, entre otras cuestiones, en un auge de la adquisición de segundas residencias, algunas de ellas en la misma Comunidad y principalmente en los municipios de la sierra, donde se da un aumento de demanda de servicios y de ocio, y por lo tanto, de actividades más urbanas que rurales, a lo que acompaña un abandono de las labores forestales tradicionales (“Estructura económica de la Comunidad de Madrid”, 2003).

Otro aspecto de interés que caracteriza la estructura económica forestal madrileña viene configurado por las empresas y personas jurídicas con actividad económica relacionada con el sector forestal. Merecen especial atención, además, los empleos generados en dichas empresas, agrupados en diversas actividades como la extracción y producción de productos forestales (madera, piñón, resina...), los jornales originados por la inversión pública o incluidos dentro de las partidas presupuestarias anuales de la Administración (defensa contra incendios, infraestructuras...), etc.

Ligadas a los mencionados recursos forestales se desenvuelven actividades económicas no declaradas o de difícil valoración, como la caza, la pesca, o la recolección de hongos.

En la tabla 3 se han recogido la renta y la valoración económica de los montes en función de las diferentes actividades y recursos forestales. En ella se observa que la madera es el principal producto tangible en

términos económicos, seguido de la actividad cinegética. También podemos observar que la estimación económica de los otros recursos forestales no productivos, las externalidades, es mayor que la de los recursos tradicionales, justificando el uso múltiple del monte y las inversiones públicas y privadas realizadas en él.

| Aspecto económico | Renta anual (en miles de euros) | Valoración (en miles de euros) |
|---------------------|------------------------------------|-----------------------------------|
| Productivo | 15.243,52 | 762.176,20 |
| Madera | 10.117,58 | 505.879,21 |
| Pastos | 2.193,93 | 109.696,73 |
| Frutos, corcho | 76,22 | 3.811,01 |
| Caza | 4.301,82 | 215.090,82 |
| Recreativo | 16.602,90 | 830.145,05 |
| Recreo intensivo | 7.498,86 | 374.942,90 |
| Paisaje | 9.104,04 | 455.202,15 |
| Ambiental | 29.090,65 | 1.454.532,38 |
| Fijación de carbono | 4.785,76 | 239.287,90 |
| No uso | 24.304,89 | 1.215.244,48 |
| Total | 60.937,07 | 3.046.853,63 |

Tabla 3. Renta y valor económico de la superficie forestal en la provincia de Madrid

Fuente: IFN3 Ministerio de Medio Ambiente.

No obstante lo anterior, los datos recogidos en las tablas 3 y 4 ponen de relieve que las industrias de primera y segunda transformación de la madera originan todavía un importante número de empleos, constituyendo una base económica fundamental del sector forestal. Además, proporcionan un indicador de la capacidad para procesar los productos forestales.

Sin embargo, este indicador no guarda relación con la localización del recurso forestal o el volumen de cortas maderables, sino que más bien se encuentra vinculado con las tendencias del mercado nacional e internacional.

| Tipo de industria forestal | Descripción | Número |
|----------------------------|---|------------|
| Primera transformación | Aserrado y cepillado de la madera. Preparación industrial de la madera | 8 |
| Segunda transformación | Fabricación de chapas y tableros | 5 |
| Segunda transformación | Fabricación de envases y embalajes de madera | 4 |
| Segunda transformación | Fabricación de estructuras y piezas de carpintería y ebanistería para la construcción | 75 |
| Segunda transformación | Fabricación de muebles | 186 |
| Segunda transformación | Total segunda transformación | 270 |
| | Total | 278 |

Tabla 4. Tipos de industrias forestales ubicadas en la CAM.

Fuente: IFN3 Ministerio de Medio Ambiente.

5. COMARCAS FORESTALES⁵.


El territorio forestal de la Comunidad de Madrid se encuentra estructurado en quince comarcas, delimitadas mediante criterios geográficos, ecológicos, dasocráticos y socioeconómicos; establecidos para la adecuada planificación y ejecución de las acciones que articulan la gestión de los montes. En la siguiente tabla se presenta la distribución de superficie de cada una de estas comarcas, así como el porcentaje de superficie forestal y de superficie protegida que albergan. Para un mejor emplazamiento de los montes gestionados por la Comunidad de Madrid se muestran, a continuación, los mapas de las citadas comarcas donde se sitúan los correspondientes montes gestionados.

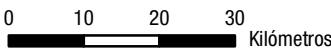
| | Comarca forestal | Sup. (ha) | Sup. Forestal (ha) | % Sup. Forestal | % Sup. Protegida |
|------|---|-----------|--------------------|-----------------|------------------|
| I | Parque Natural de Peñalara | 19.992 | 19.692 | 98,5% | 89,0% |
| II | Lozoya | 25.665 | 24.600 | 95,9% | 45,0% |
| III | Buitrago | 20.867 | 20.272 | 97,1% | 37,3% |
| IV | Montejo | 28.608 | 27.540 | 96,3% | 55,3% |
| V | Torrelaguna | 39.370 | 30.959 | 78,6% | 13,8% |
| VI | Alcalá de Henares | 109.358 | 16.932 | 15,5% | 36,7% |
| VII | Este | 114.628 | 44.788 | 39,1% | 10,1% |
| VIII | Parque Regional del Sureste | 95.273 | 27.854 | 29,2% | 52,5% |
| IX | Parque Regional de la Cuenca Media del Guadarrama | 108.832 | 25.665 | 23,6% | 20,2% |
| X | San Martín de Valdeiglesias | 47.578 | 37.061 | 77,9% | 92,7% |
| XI | Robledo de Chavela | 39.400 | 36.123 | 91,7% | 73,4% |
| XII | El Escorial | 36.294 | 30.247 | 83,3% | 57,3% |
| XIII | Parque Regional de la Cuenca Alta del Manzanares. Oeste | 35.145 | 27.534 | 78,3% | 71,0% |
| XIV | Parque Regional de la Cuenca Alta del Manzanares. Norte | 22.803 | 20.593 | 90,3% | 75,5% |
| XV | Parque Regional de la Cuenca Alta del Manzanares. Sur | 58.977 | 44.583 | 75,6% | 63,6% |


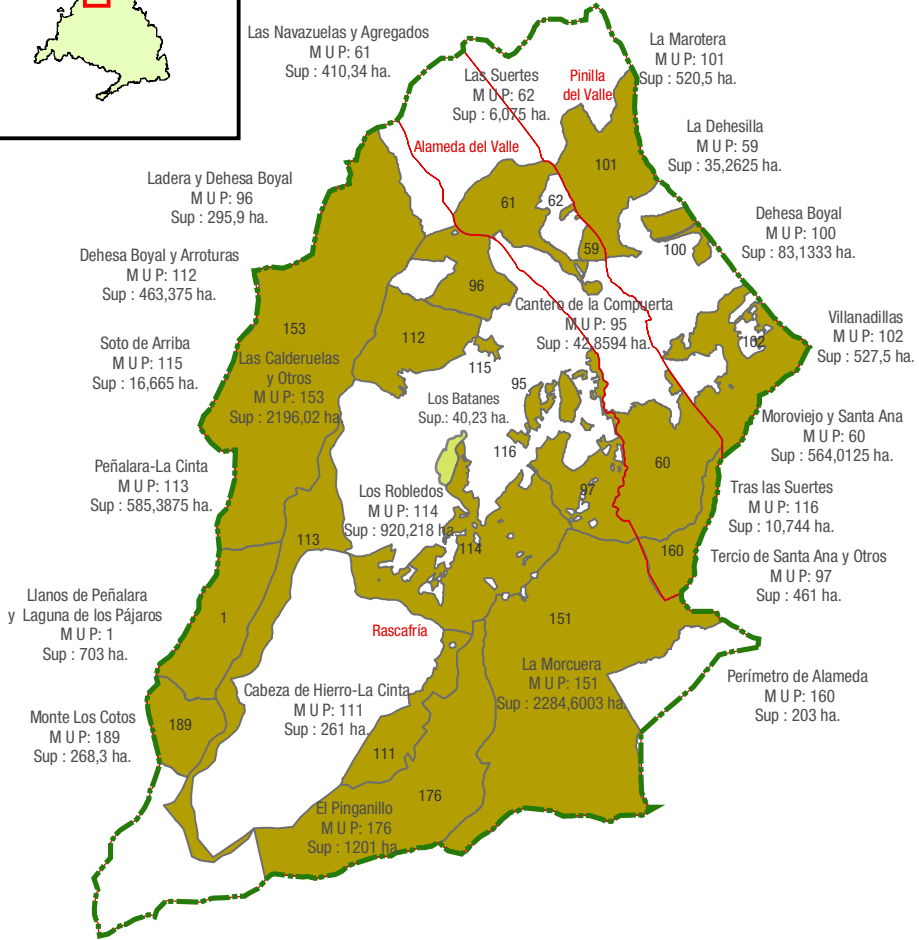
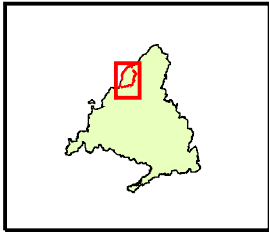
⁵ Estructura a 31/XII/06.



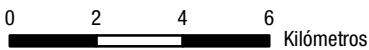
Leyenda Temática


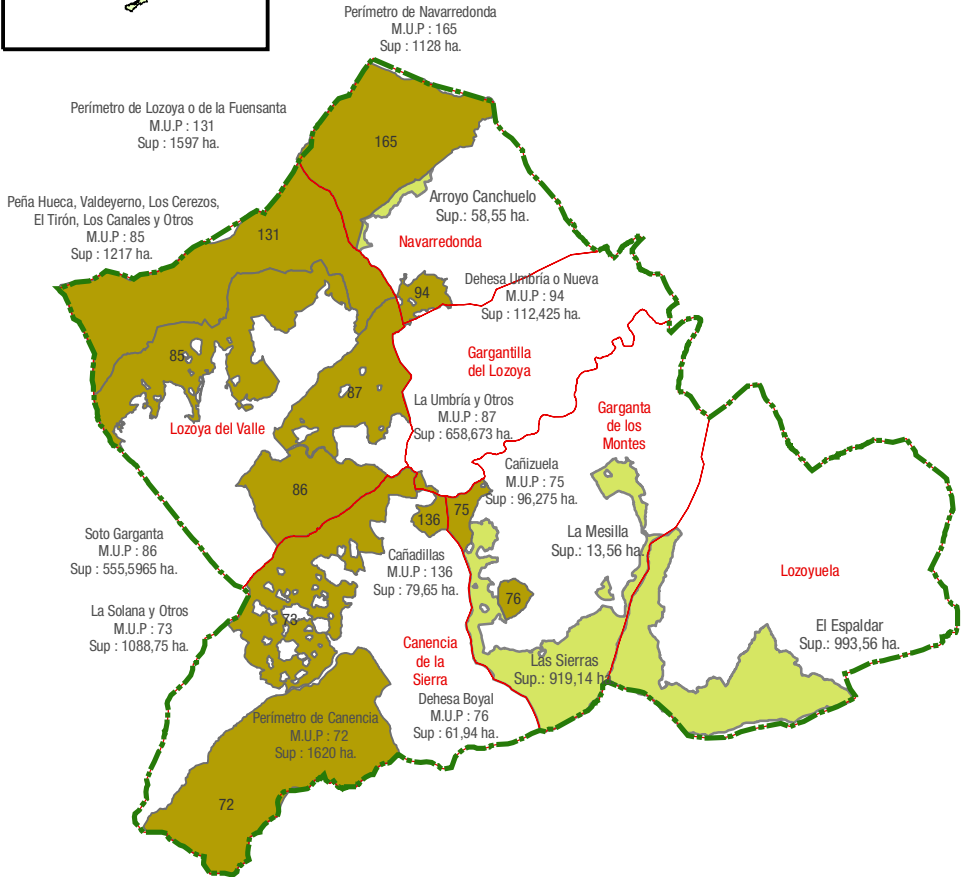
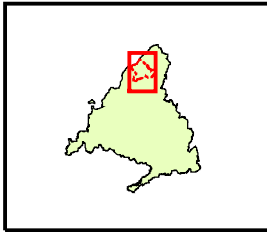
 Comarcas






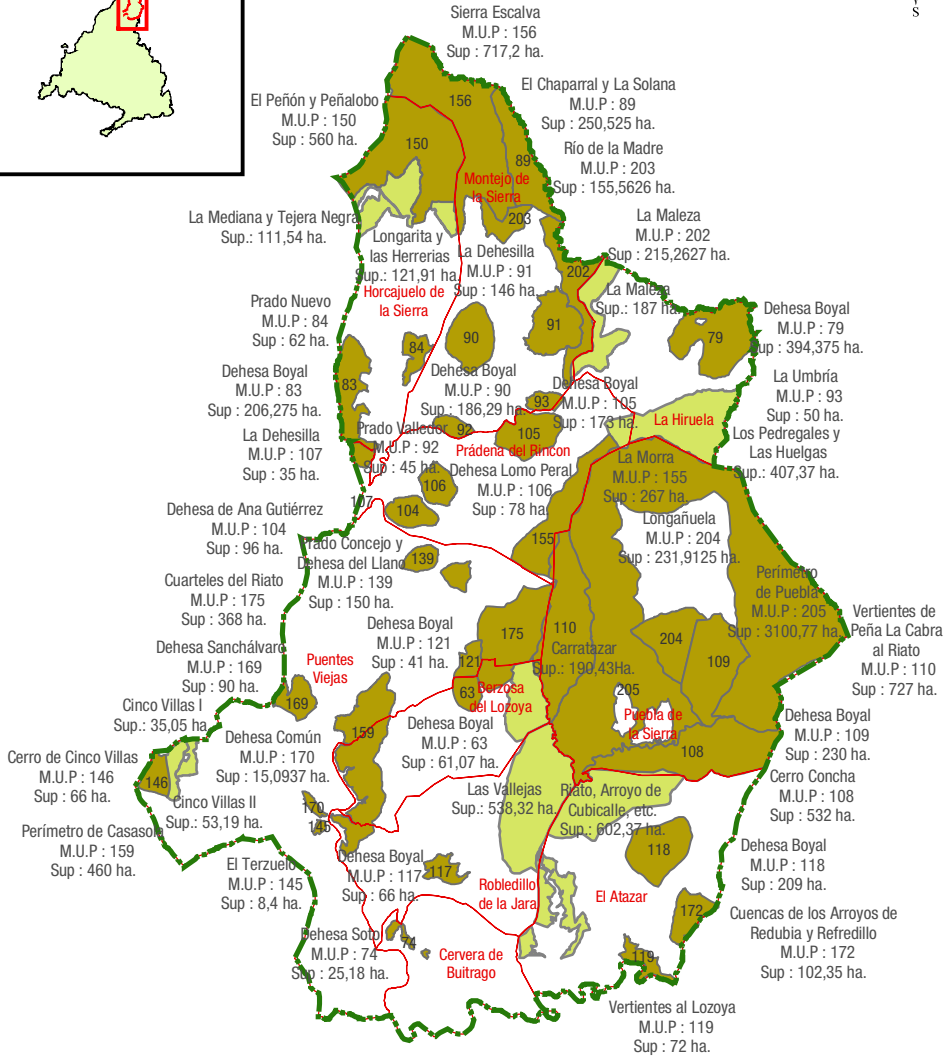
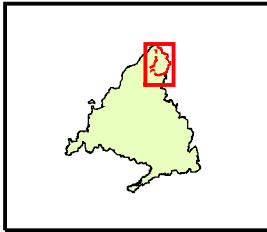
Comarca I : PARQUE NATURAL DE PEÑALARA






Comarca II : LOZOYA



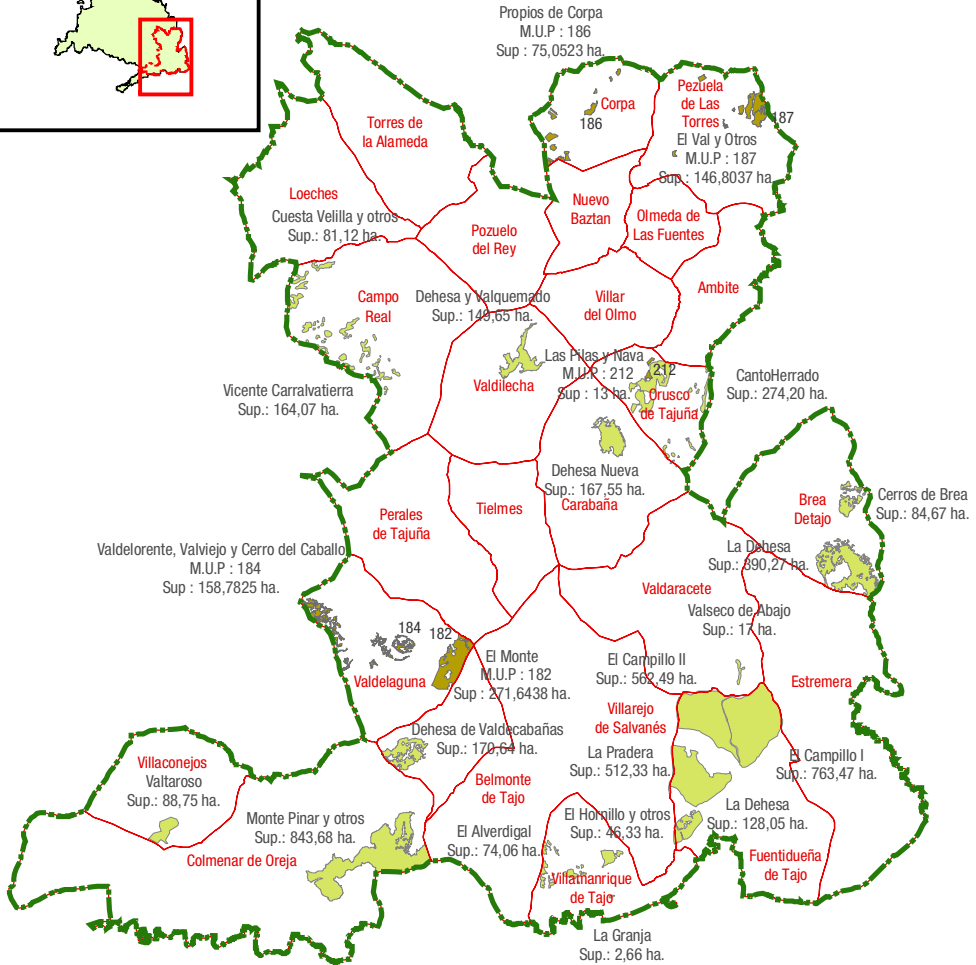
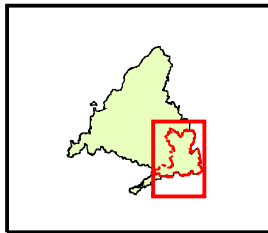


Leyenda Temática

- Comarcas
- Término municipal
- Montes U.P.
- Otros montes gestionados




Comarca IV : MONTEJO

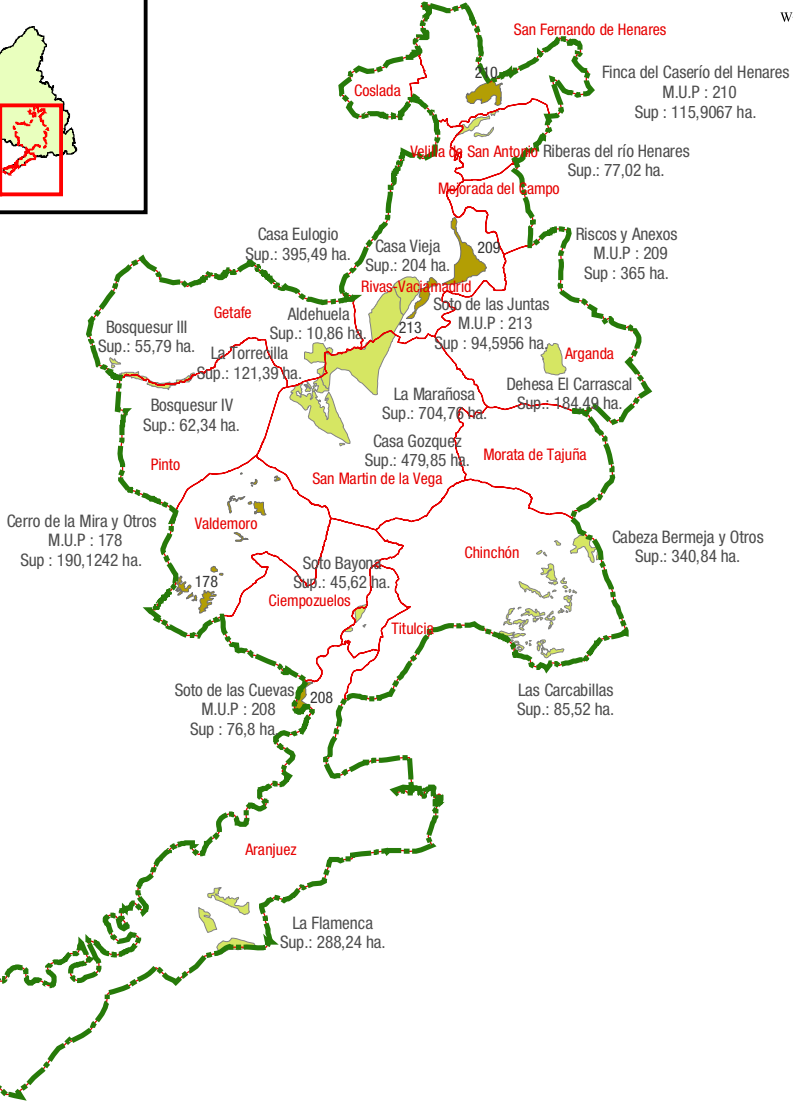
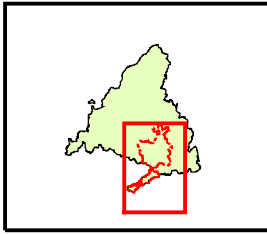


Leyenda Temática

- Comarcas
- Término municipal
- Montes U.P.
- Otros montes gestionados

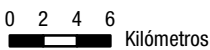
Comarca VII : ESTE



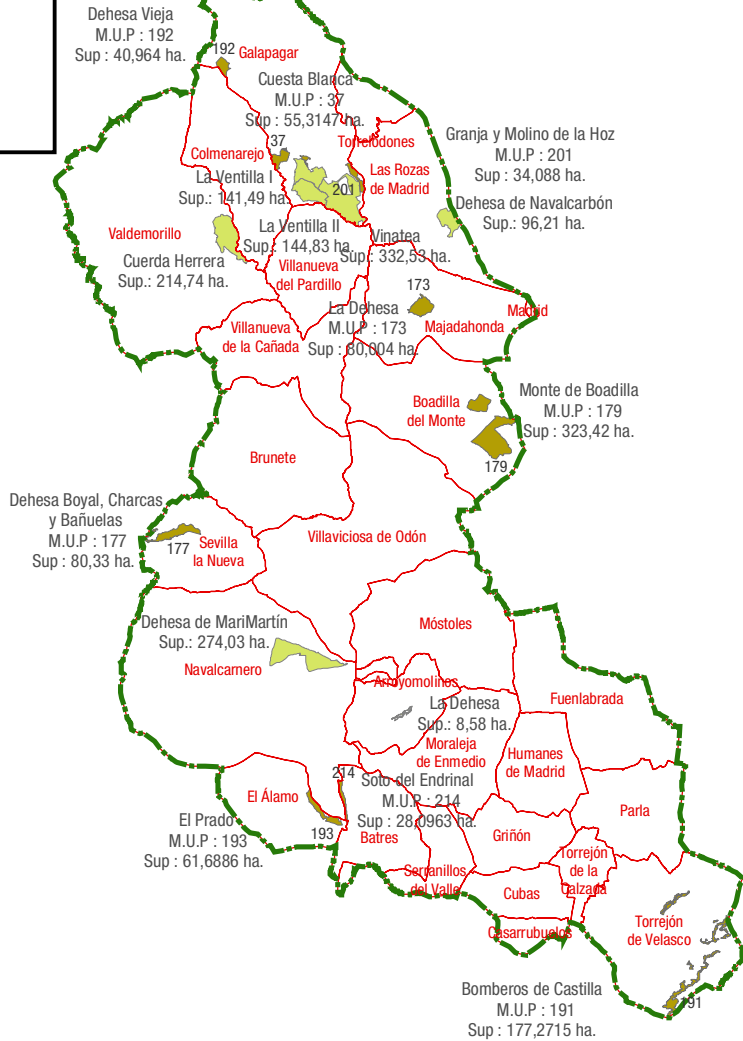
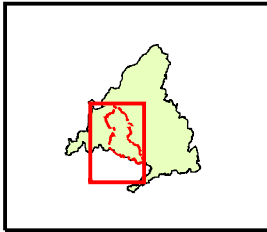


Leyenda Temática

- Comarcas
- Término municipal
- Montes U.P.
- Otros montes gestionados




Comarca VIII : PARQUE REGIONAL DEL SURESTE

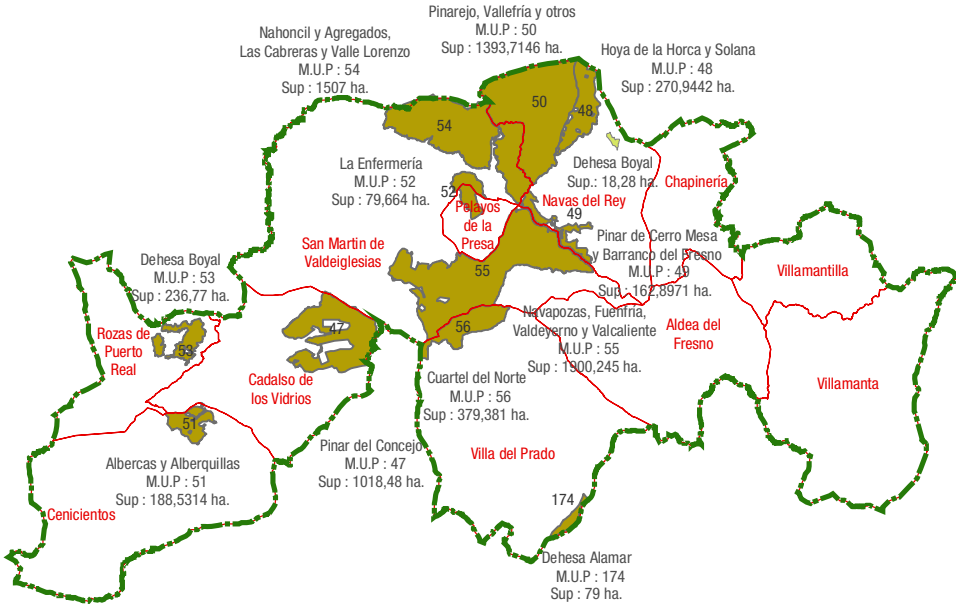
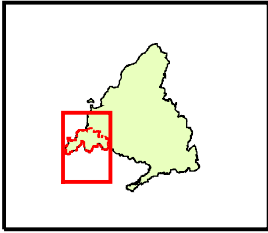


Leyenda Temática


- Comarcas
- Término municipal
- Montes U.P.
- Otros montes gestionados

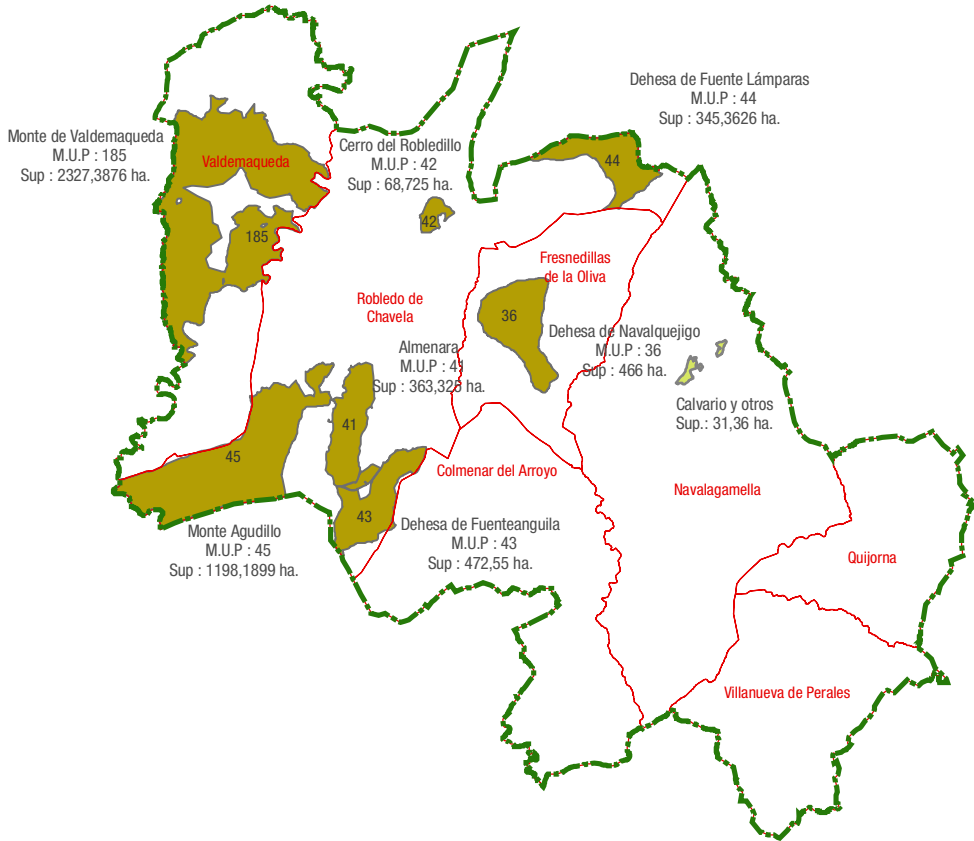
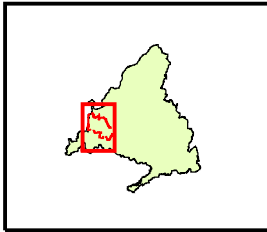


Comarca IX : PARQUE REGIONAL DE LA CUENCA MEDIA DEL RÍO GUADARRAMA




Comarca X : SAN MARTÍN DE VALDEIGLESIAS



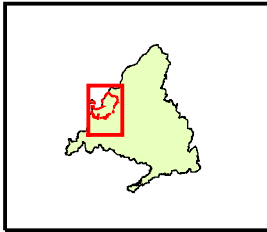


Leyenda Temática

- Comarcas
- Término municipal
- Montes U.P.
- Otros montes gestionados




Comarca XI : ROBLEDO DE CHAVELA

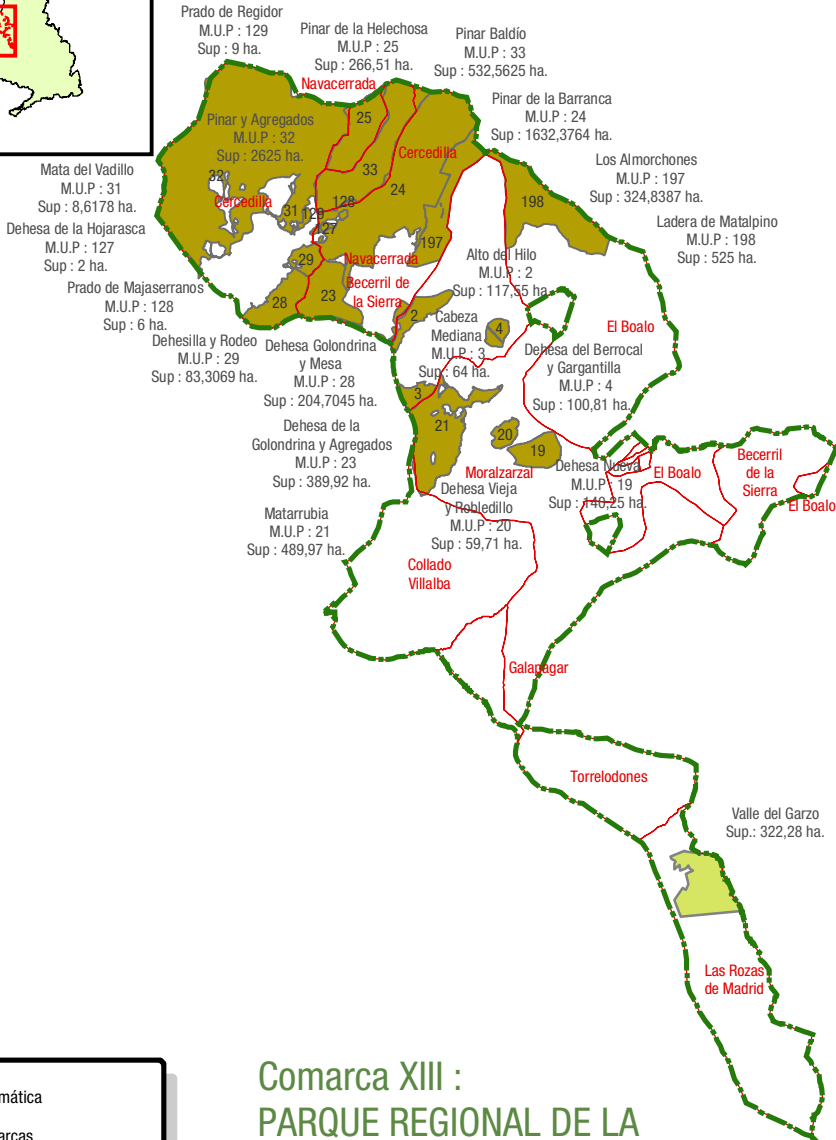
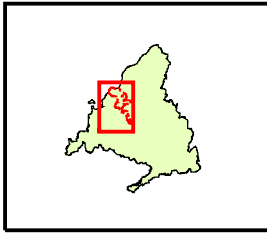


Leyenda Temática

- Comarcas
- Término municipal
- Montes U.P.
- Otros montes gestionados


Comarca XII : EL ESCORIAL



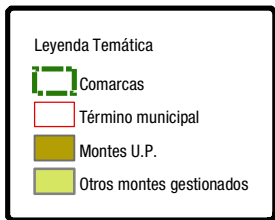
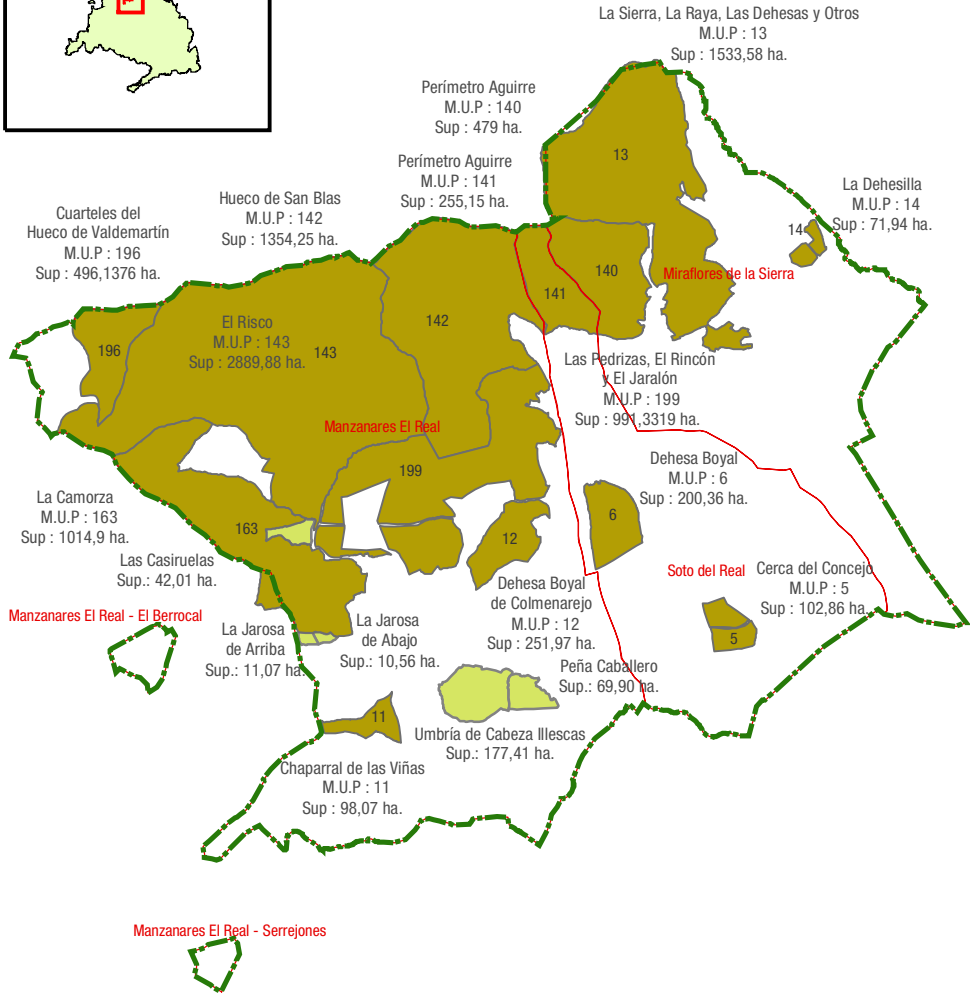
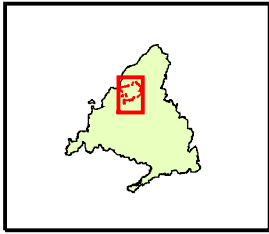


Leyenda Temática


- Comarcas
- Término municipal
- Montes U.P.
- Otros montes gestionados


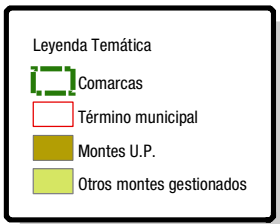
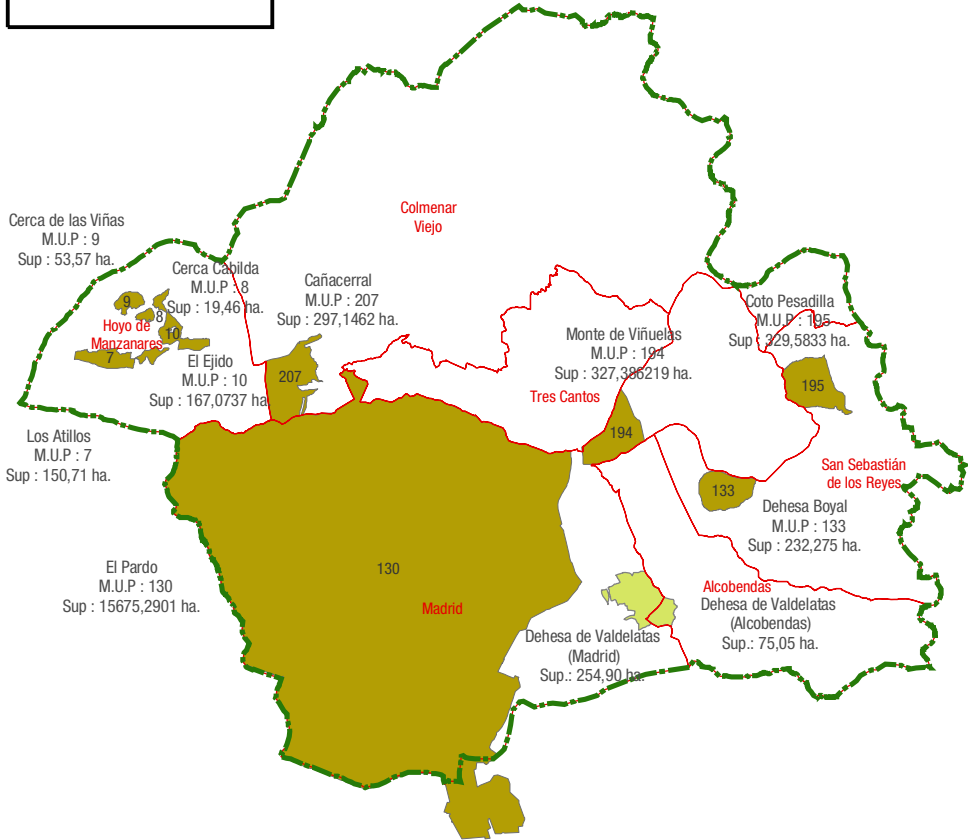
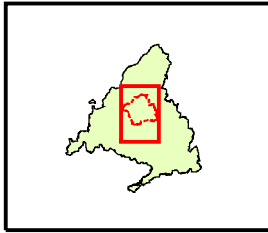


Comarca XIII : PARQUE REGIONAL DE LA CUENCA ALTA DEL MANZANARES OESTE



Comarca XIV : PARQUE REGIONAL DE LA CUENCA ALTA DEL MANZANARES NORTE





Comarca XV : PARQUE REGIONAL DE LA CUENCA ALTA DEL MANZANARES SUR

Montes de Utilidad Pública
de la
Comunidad de Madrid

Montes de Utilidad Pública

Índice



| Nº MUP | NOMBRE DEL MUP | PÁGINA |
|---------------|--|---------------|
| 1 | Llanos de Peñalara y Laguna de los Pájaros | 55 |
| 2 | Alto del Hilo | 55 |
| 3 | Cabeza Mediana | 56 |
| 4 | Dehesa del Berrocal y Gargantilla | 57 |
| 5 | Cerca del Concejo..... | 58 |
| 6 | Dehesa Boyal | 58 |
| 7 | Los Atillos | 59 |
| 8 | Cerca Cabilda..... | 59 |
| 9 | Cerca de las Viñas | 60 |
| 10 | El Ejido | 60 |
| 11 | Chaparral de las Viñas..... | 61 |
| 12 | Dehesa Boyal de Colmenarejo | 61 |
| 13 | La Sierra, La Raya, Las Dehesas y Otros | 62 |
| 14 | La Dehesilla..... | 62 |
| 15 | Prado del Concejo de las Pozas | 63 |
| 16 | Prado Ensancho..... | 63 |
| 17 | La Raya | 63 |
| 18 | La Sierra..... | 63 |
| 19 | Dehesa Nueva..... | 64 |
| 20 | Dehesa Vieja y Robledillo | 64 |
| 21 | Matarrubia | 65 |
| 22 | Robledillo..... | 66 |
| 23 | Dehesa de la Golondrina y Agregados | 67 |
| 24 | Pinar de la Barranca | 68 |
| 25 | Pinar de la Helechosa | 68 |
| 26 | Cañal, Ladera y Entretérminos | 69 |
| 27 | Behesa Boyal | 69 |

| | | |
|----|--|----|
| 28 | Dehesa Golondrina y Mesa..... | 70 |
| 29 | Dehesilla y Rodeo | 70 |
| 30 | Mata del Pozo | 71 |
| 31 | Mata del Vadillo..... | 71 |
| 32 | Pinar y Agregados..... | 72 |
| 33 | Pinar Baldío..... | 72 |
| 34 | Dehesa de la Jara | 73 |
| 35 | Monterredondo | 73 |
| 36 | Dehesa de Navalquejigo | 74 |
| 37 | Cuesta Blanca | 74 |
| 38 | Dehesa Soto..... | 75 |
| 39 | Pinar y Agregados..... | 75 |
| 40 | El Pinar | 76 |
| 41 | Almenara | 77 |
| 42 | Cerro del Robledillo..... | 77 |
| 43 | Dehesa de Fuenteanguila | 78 |
| 44 | Dehesa de Fuente Lámparas..... | 78 |
| 45 | Monte Agudillo..... | 79 |
| 46 | La Jurisdicción..... | 79 |
| 47 | Pinar del Concejo..... | 80 |
| 48 | Hoya de la Horca y Solana | 80 |
| 49 | Pinar de Cerro Mesa y Barranco del Fresno | 81 |
| 50 | Pinarejo, Vallefría y otros | 81 |
| 51 | Albercas y Alberquillas..... | 82 |
| 52 | La Enfermería..... | 82 |
| 53 | Dehesa Boyal | 83 |
| 54 | Nahoncil y Agregados, Las Cabreras y Valle Lorenzo | 83 |
| 55 | Navapozas, Fuenfría, Valdeyerno y Valcaliente | 84 |

| | | |
|----|---|----|
| 56 | Cuartel del Norte | 84 |
| 57 | Dehesa Boyal, El Carcavón y Las Cárcavas | 85 |
| 58 | Las Regueras | 85 |
| 59 | La Dehesilla..... | 86 |
| 60 | Moroviejo y Santa Ana | 86 |
| 61 | Las Navazuelas y Agregados | 87 |
| 62 | Las Suertes | 87 |
| 63 | Dehesa Boyal | 88 |
| 64 | Dehesa Boyal | 88 |
| 65 | El Ejido | 89 |
| 66 | Cerro del Pendón y Agregados..... | 89 |
| 67 | Dehesa de Navalmadero, La Huelga y Prado Montiel..... | 90 |
| 68 | Dehesa del Valle | 90 |
| 69 | Dehesa Vieja | 91 |
| 70 | Prado Espartal y su agregado Prado Córdoba..... | 91 |
| 71 | Dehesa Roblellano..... | 92 |
| 72 | Perímetro de Canencia | 92 |
| 73 | La Solana y Otros..... | 93 |
| 74 | Dehesa Soto..... | 93 |
| 75 | Cañizuela | 94 |
| 76 | Dehesa Boyal | 94 |
| 77 | Dehesa de la Mata | 95 |
| 78 | Dehesa Roblasco | 95 |
| 79 | Dehesa Boyal | 96 |
| 80 | La Alberca | 96 |
| 81 | Dehesa Boyal | 97 |
| 82 | El Plantío | 97 |
| 83 | Dehesa Boyal | 98 |
| 84 | Prado Nuevo | 98 |


| | | |
|-----|--|-----|
| 85 | Peña Hueca, Valdeyerno, Los Cerezos, El Tirón, Los Canales y Otros..... | 99 |
| 86 | Soto Garganta..... | 99 |
| 87 | La Umbría y Otros..... | 100 |
| 88 | Dehesa Boyal..... | 100 |
| 89 | El Chaparral y La Solana..... | 101 |
| 90 | Dehesa Boyal..... | 101 |
| 91 | La Dehesilla..... | 102 |
| 92 | Prado Valledor..... | 102 |
| 93 | La Umbría..... | 103 |
| 94 | Dehesa Umbría o Nueva..... | 103 |
| 95 | Cantero de la Compuerta..... | 104 |
| 96 | Ladera y Dehesa Boyal..... | 104 |
| 97 | Tercio de Santa Ana y Otros..... | 105 |
| 98 | Dehesa Boyal..... | 105 |
| 99 | Vertiente del Lozoya..... | 106 |
| 100 | Dehesa Boyal..... | 106 |
| 101 | La Marotera..... | 107 |
| 102 | Villanadillas..... | 107 |
| 103 | Dehesa Boyal..... | 108 |
| 104 | Dehesa de Ana Gutiérrez..... | 108 |
| 105 | Dehesa Boyal..... | 109 |
| 106 | Dehesa Lomo Peral..... | 109 |
| 107 | La Dehesilla..... | 110 |
| 108 | Cerro Concha..... | 110 |
| 109 | Dehesa Boyal..... | 111 |
| 110 | Vertientes de Peña La Cabra al Riato..... | 111 |
| 111 | Cabeza de Hierro-La Cinta..... | 112 |
| 112 | Dehesa Boyal y Arrocuras..... | 112 |


| | | |
|-----|---|-----|
| 113 | Peñalara-La Cinta | 113 |
| 114 | Los Robledos | 113 |
| 115 | Soto de Arriba | 114 |
| 116 | Tras las Suertes | 114 |
| 117 | Dehesa Boyal | 115 |
| 118 | Dehesa Boyal | 115 |
| 119 | Vertientes al Lozoya..... | 116 |
| 120 | Dehesa Boyal | 116 |
| 121 | Dehesa Boyal | 117 |
| 122 | Dehesa Boyal | 117 |
| 123 | Dehesa Majafrades | 118 |
| 124 | Dehesa de Valgallego | 118 |
| 125 | Arroyo de la Garganta..... | 119 |
| 126 | Dehesa Boyal y Prado Hontanar..... | 119 |
| 127 | Dehesa de la Hojarasca | 120 |
| 128 | Prado de Majaserranos..... | 120 |
| 129 | Prado de Regidor | 121 |
| 130 | El Pardo..... | 121 |
| 131 | Perímetro de Lozoya..... | 122 |
| 132 | Dehesa de Moncalvillo | 123 |
| 133 | Dehesa Boyal | 123 |
| 134 | Dehesa Boyal | 124 |
| 135 | Ladera de las Huertas, Dehesa Boyal y Peña del Gato | 124 |
| 136 | Cañadillas..... | 125 |
| 137 | Prado Nava | 125 |
| 138 | Dehesa de Caramarúa..... | 126 |
| 139 | Prado Concejo y Dehesa del Llano..... | 126 |
| 140 | Perímetro Aguirre..... | 127 |
| 141 | Perímetro Aguirre..... | 128 |

| | | |
|-----|---|-----|
| 142 | Hueco de San Blas..... | 128 |
| 143 | El Risco | 129 |
| 144 | Perímetro de Robregordo | 129 |
| 145 | El Terzuelo | 130 |
| 146 | Cerro de Cinco Villas | 130 |
| 147 | Perímetro de Buitrago | 131 |
| 148 | Cuenca Alta del Arroyo Ciguiñuela o Perímetro de Braojos | 131 |
| 149 | Perímetro de Villavieja | 132 |
| 150 | El Peñón y Peñalobo..... | 132 |
| 151 | La Morcuera | 133 |
| 152 | El Calderillo | 133 |
| 153 | Las Calderuelas y Otros..... | 134 |
| 154 | Perímetro de Gascones | 134 |
| 155 | La Morra | 135 |
| 156 | Sierra Escalva | 135 |
| 157 | Perímetro de la Acebeda | 136 |
| 158 | Perímetro de Paredes | 136 |
| 159 | Perímetro de Casasola | 137 |
| 160 | Perímetro de Alameda | 137 |
| 161 | La Majada y Castillejos | 138 |
| 162 | Las Cuestas, Cambrones y Reajo Grande | 138 |
| 163 | La Camorza..... | 139 |
| 164 | Terrenos de la Compra | 139 |
| 165 | Perímetro de Navarredonda..... | 140 |
| 166 | Ribera del Río Jarama en el término de El Molar | 140 |
| 167 | Ribera del Río Jarama en el término de Valdetorres..... | 141 |
| 168 | Ribera del Río Jarama en el término de Fuente el Saz..... | 141 |
| 169 | Dehesa Sanchálvaro..... | 142 |

| | | |
|-----|--|-----|
| 170 | Dehesa Común | 142 |
| 171 | La Porrilla y Ladera de la Vega..... | 143 |
| 172 | Cuencas de los Arroyos de Redubia y Refredillo | 143 |
| 173 | La Dehesa | 144 |
| 174 | Dehesa Alamar..... | 144 |
| 175 | Cuarteles del Riato..... | 145 |
| 176 | El Pinganillo..... | 145 |
| 177 | Dehesa Boyal, Charcas y Bañuelas..... | 146 |
| 178 | Cerro de la Mira y Otros..... | 146 |
| 179 | Monte de Boadilla..... | 147 |
| 180 | Los Cerros..... | 147 |
| 181 | El Soto de Manjomar..... | 148 |
| 182 | El Monte | 148 |
| 183 | Las Covachas y Otros..... | 149 |
| 184 | Valdelorente, Valviejo y Cerro del Caballo | 149 |
| 185 | Monte de Valdemaqueda | 150 |
| 186 | Propios de Corpa | 150 |
| 187 | El Val y Otros | 151 |
| 188 | El Robledal | 151 |
| 189 | Monte Los Cotos | 152 |
| 190 | Dehesa de Pedrezuela..... | 152 |
| 191 | Bomberos de Castilla | 153 |
| 192 | Dehesa Vieja | 153 |
| 193 | El Prado..... | 154 |
| 194 | Monte de Viñuelas..... | 154 |
| 195 | Coto Pesadilla | 155 |
| 196 | Cuarteles del Hueco de Valdemartín | 155 |
| 197 | Los Almorchones..... | 156 |
| 198 | Ladera de Matalpino | 156 |

| | | |
|-----|--|-----|
| 199 | Las Pedrizas, El Rincón y El Jaralón | 157 |
| 200 | Cerro del Castillo..... | 157 |
| 201 | Granja y Molino de la Hoz..... | 158 |
| 202 | La Maleza..... | 158 |
| 203 | Río de la Madre..... | 159 |
| 204 | Longañuela..... | 159 |
| 205 | Perímetro de Puebla | 160 |
| 206 | Llano del Moral | 160 |
| 207 | Cañacerral..... | 161 |
| 208 | Soto de las Cuevas | 161 |
| 209 | Riscos y Anexos..... | 162 |
| 210 | Finca del Caserío del Henares..... | 162 |
| 211 | Dehesarivera y Otros | 163 |
| 212 | Las Pilas y Nava..... | 163 |
| 213 | Soto de las Juntas..... | 164 |
| 214 | Soto del Endrinal..... | 164 |

| | | | | |
|--|--|------------------------|---|--|
| Nº 1 | Nombre Llanos de Peñalara y Laguna de los Pájaros | | Propietarios Estado-Comunidad de Madrid. | |
| Término municipal Rascafría | Partido judicial 1- Torrelaguna | | Incorporación al Catálogo Catálogo de 1901. | |
| Superficie total (ha): | 703,00 | % Esp. nat. protegido: | 92 | |
| Superficie pública (ha): | 703,00 | Deslindado | No | |
| Sup. enclavados (ha): | 0,00 | Amojonado | No | |
| Formaciones vegetales Piornales puros con lastonares de cumbre, helechos y otros matorrales de altura. | | | | |
| Áreas naturales protegidas LIC ES3110002 "Cuenca del río Lozoya y Sierra Norte", Parque Natural de la Cumbre, Circo y Lagunas de Peñalara, ZEPA ES0000057 'Alto Lozoya'. | | | | |
|  | | | | |

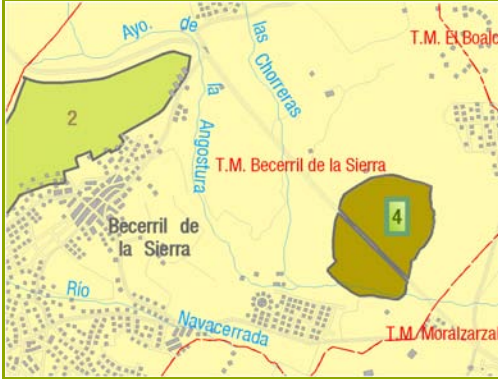
| | | | | |
|--|---|------------------------|---|--|
| Nº 2 | Nombre Alto del Hilo | | Propietarios Ayuntamiento de Becerril de la Sierra. | |
| Término municipal Becerril de la Sierra | Partido judicial 19- Colmenar Viejo | | Incorporación al Catálogo Orden Ministerial de 12 de Abril de 1965. | |
| Superficie total (ha): | 117,55 | % Esp. nat. protegido: | 0 | |
| Superficie pública (ha): | 115,55 | Deslindado | Si | |
| Sup. enclavados (ha): | 2,00 | Amojonado | Si | |
| Formaciones vegetales Pinares de <i>Pinus pinaster</i> natural y <i>Pinus sylvestris</i> , con matorral y jaral. | | | | |
| Aprovechamientos Leñas, pastos, caza y aprovechamiento recreativo. | | | | |
|  | | | | |

| | | | | |
|---|---|---|---|--|
| Nº 3 | Nombre Cabeza Mediana | | Propietarios Ayuntamiento de Becerril de la Sierra. | |
| | Término municipal Becerril de la Sierra | Partido judicial 19- Colmenar Viejo | Incorporación al Catálogo Catálogo de 1901. | |
| Superficie total (ha): | 64,00 | % Esp. nat. protegido: | 0 | |
| Superficie pública (ha): | 64,00 | Deslindado | Si | |
| Sup. enclavados (ha): | 0,00 | Amojonado | Si | |
| Formaciones vegetales Pinares de <i>Pinus pinaster</i> procedentes de repoblación con matorral y <i>Pinus nigra</i> . | | | | |
| Aprovechamientos Madera, leñas, pastos y caza. | | | | |



Vista del M.U.P nº 3


| | | | | |
|--|---|---|---|--|
| Nº 4 | Nombre Dehesa del Berrocal y Gargantilla | | Propietarios Ayuntamiento de Becerril de la Sierra. | |
| | Término municipal Becerril de la Sierra | Partido judicial 19- Colmenar Viejo | Incorporación al Catálogo Catálogo de 1862. | |
| Superficie total (ha): | 100,81 | % Esp. nat. protegido: | 0 | |
| Superficie pública (ha): | 98,75 | Deslindado | Si | |
| Sup. enclavados (ha): | 2,06 | Amojonado | No | |
| Formaciones vegetales Melojares arbóreos y arbustivos con pastos xerofíticos, matorral y helechos. | | | | |
| Aprovechamientos Leñas, pastos y caza. | | | | |




Vista del M.U.P nº 4

| | | | | |
|---|---|------------------------|----|---|
| Nº 5 | Nombre Cerca del Concejo | | | Propietarios Ayuntamiento de Soto del Real. |
| Término municipal Soto del Real | Partido judicial 19- Colmenar Viejo | | | Incorporación al Catálogo Catálogo de 1901. |
| Superficie total (ha): | 102,86 | % Esp. nat. protegido: | 0 | Formaciones vegetales Pastos xerofíticos puros con matorral y helechos. |
| Superficie pública (ha): | 102,86 | Deslindado | Si | |
| Sup. enclavados (ha): | 0,00 | Amojonado | Si | |
| | | | | |
| Aprovechamientos | | | | Pastos y caza. |

| | | | | |
|---|---|------------------------|-----|---|
| Nº 6 | Nombre Dehesa Boyal | | | Propietarios Ayuntamiento de Soto del Real. |
| Término municipal Soto del Real | Partido judicial 19- Colmenar Viejo | | | Incorporación al Catálogo Catálogo de 1862. |
| Superficie total (ha): | 200,36 | % Esp. nat. protegido: | 100 | Formaciones vegetales Melojares arbóreos y fresnedas mezclados con encina, matorral y pastos. |
| Superficie pública (ha): | 200,36 | Deslindado | Si | |
| Sup. enclavados (ha): | 0,00 | Amojonado | Si | |
| | | | | |
| Áreas naturales protegidas | | | | LIC ES3110004 "Cuenca del río Manzanares", Parque Regional de la Cuenca Alta del Manzanares. |
| Aprovechamientos | | | | Leñas, pastos, caza y aprovechamiento recreativo. |


| | | |
|---|---|--|
| Nº 7 | Nombre Los Atillos | Propietarios Ayuntamiento de Hoyo de Manzanares. |
| Término municipal Hoyo de Manzanares | Partido judicial 19- Colmenar Viejo | Incorporación al Catálogo Real Orden de 1870. |
| Superficie total (ha): | 150,71 | % Esp. nat. protegido: 100 |
| Superficie pública (ha): | 121,97 | Deslindado: Si |
| Sup. enclavados (ha): | 28,75 | Amojonado: Si |
|  | | |
| Formaciones vegetales | | Enebrales con matorral, helechos, jaral y vegetación de ribera. |
| Áreas naturales protegidas | | LIC ES3110004 "Cuenca del río Manzanares", Parque Regional de la Cuenca Alta del Manzanares. |
| Aprovechamientos | | Pastos y caza. |

| | | |
|---|---|--|
| Nº 8 | Nombre Cerca Cabilda | Propietarios Ayuntamiento de Hoyo de Manzanares. |
| Término municipal Hoyo de Manzanares | Partido judicial 19- Colmenar Viejo | Incorporación al Catálogo Catálogo de 1901. |
| Superficie total (ha): | 19,46 | % Esp. nat. protegido: 100 |
| Superficie pública (ha): | 19,46 | Deslindado: Si |
| Sup. enclavados (ha): | 0,00 | Amojonado: No |
|  | | |
| Formaciones vegetales | | Encinares arbóreos y arbustivos con enebro y cultivos. Alcornocal. |
| Áreas naturales protegidas | | LIC ES3110004 "Cuenca del río Manzanares", Parque Regional de la Cuenca Alta del Manzanares. |
| Aprovechamientos | | Pastos. |

| | | |
|---|---|--|
| Nº 9 | Nombre Cerca de las Viñas | Propietarios Ayuntamiento de Hoyo de Manzanares. |
| Término municipal Hoyo de Manzanares | Partido judicial 19- Colmenar Viejo | Incorporación al Catálogo Catálogo de 1901. |
| Superficie total (ha): | 53,57 | % Esp. nat. protegido: 100 |
| Superficie pública (ha): | 53,57 | Deslindado: Si |
| Sup. enclavados (ha): | 0,00 | Amojonado: No |
| | | |
| Formaciones vegetales Alcornocales y encinares arbóreos con cultivos, enebro, matorral y pastos xerofíticos puros. | | |
| Áreas naturales protegidas LIC ES3110004 "Cuenca del río Manzanares", Parque Regional de la Cuenca Alta del Manzanares. | | |
| Aprovechamientos Pastos. | | |

| | | |
|--|---|--|
| Nº 10 | Nombre El Ejido | Propietarios Ayuntamiento de Hoyo de Manzanares. |
| Término municipal Hoyo de Manzanares | Partido judicial 19- Colmenar Viejo | Incorporación al Catálogo Catálogo de 1901. |
| Superficie total (ha): | 167,07 | % Esp. nat. protegido: 100 |
| Superficie pública (ha): | 159,60 | Deslindado: Si |
| Sup. enclavados (ha): | 7,48 | Amojonado: Si |
| | | |
| Formaciones vegetales Encinares arbóreos y arbustivos con matorral, cantuesar y enebrales con helechos y vegetación de ribera. | | |
| Áreas naturales protegidas LIC ES3110004 "Cuenca del río Manzanares", Parque Regional de la Cuenca Alta del Manzanares. | | |
| Aprovechamientos Pastos, caza y miel. | | |

| | | | |
|---|--|--|-----|
| Nº 11 | Nombre Chaparral de las Viñas | Propietarios Ayuntamiento de Manzanares el Real. | |
| Término municipal Manzanares el Real | Partido judicial 19- Colmenar Viejo | Incorporación al Catálogo Catálogo de 1901. | |
| Superficie total (ha): | 98,07 | % Esp. nat. protegido: | 100 |
| Superficie pública (ha): | 98,07 | Deslindado | Si |
| Sup. enclavados (ha): | 0,00 | Amojonado | Si |
|  | | Formaciones vegetales Pinares de <i>Pinus pinaster</i> procedentes de repoblación con matorral, encina, jaral y cantuesar. | |
| | | Áreas naturales protegidas LIC ES3110004 "Cuenca del río Manzanares", Parque Regional de la Cuenca Alta del Manzanares. | |
| | | Aprovechamientos Pastos y caza. | |

| | | | |
|---|---|---|-----|
| Nº 12 | Nombre Dehesa Boyal de Colmenarejo | Propietarios Ayuntamiento de Manzanares el Real. | |
| Término municipal Manzanares el Real | Partido judicial 19- Colmenar Viejo | Incorporación al Catálogo Catálogo de 1862. | |
| Superficie total (ha): | 251,97 | % Esp. nat. protegido: | 100 |
| Superficie pública (ha): | 251,97 | Deslindado | Si |
| Sup. enclavados (ha): | 0,00 | Amojonado | Si |
|  | | Formaciones vegetales Encinares arbóreos y arbustivos con melojares arbóreos y pastos. | |
| | | Áreas naturales protegidas LIC ES3110004 "Cuenca del río Manzanares", Parque Regional de la Cuenca Alta del Manzanares. | |
| | | Aprovechamientos Pastos y caza. | |

| | | | |
|--|---|---|--|
| Nº 13 | Nombre La Sierra, La Raya, Las Dehesas y Otros | | |
| | Propietarios Ayuntamiento de Miraflores de la Sierra. | | |
| Término municipal Miraflores de la Sierra | | Partido judicial 19- Colmenar Viejo | |
| Incorporación al Catálogo Catálogo de 1901. | | | |
| Formaciones vegetales Melojares arbóreos y arbustivos con pastos y vegetación de ribera. Pinares de <i>Pinus sylvestris</i> de origen artificial con matorral. | | | |
| Áreas naturales protegidas LIC ES3110002 "Cuenca del río Lozoya y Sierra Norte", Parque Regional de la Cuenca Alta del Manzanares. | | | |
| Aprovechamientos Pastos, caza y miel. | | | |
| Superficie total (ha): 1533,58 | | % Esp. nat. protegido: 97 | |
| Superficie pública (ha): 1519,22 | | Deslindado: Si | |
| Sup. enclavados (ha): 14,36 | | Amojonado: Si | |
| Nº U.P. de los montes agregados: 15, 16, 17 y 18 | | | |
| | | | |

| | | | |
|--|---|---|--|
| Nº 14 | Nombre La Dehesilla | | |
| | Propietarios Ayuntamiento de Miraflores de la Sierra. | | |
| Término municipal Miraflores de la Sierra | | Partido judicial 19- Colmenar Viejo | |
| Incorporación al Catálogo Catálogo de 1862. | | | |
| Formaciones vegetales Encinares mezclados con fresno, rebollo y matorral. | | | |
| Áreas naturales protegidas LIC ES3110002 "Cuenca del río Lozoya y Sierra Norte". | | | |
| Aprovechamientos Pastos. | | | |
| Superficie total (ha): 71,94 | | % Esp. nat. protegido: 0 | |
| Superficie pública (ha): 71,94 | | Deslindado: Si | |
| Sup. enclavados (ha): 0,00 | | Amojonado: Si | |
| | | | |

| | |
|--|--|
| Nº 15 | Nombre Prado del Concejo de las Pozas |
| Término municipal Miraflores de la Sierra | Partido judicial 19- Colmenar Viejo |
| Agregación | |
| Por Real Orden de 16 de octubre de 1923 fue aprobado el deslinde total del monte y por Real Orden de 25 de noviembre de 1924 se dispuso que se agrupara este monte juntos con los montes 16, 17 y 18 al monte nº 13 formándose un solo predio. | |

| | |
|--|---|
| Nº 16 | Nombre Prado Ensancho |
| Término municipal Miraflores de la Sierra | Partido judicial 19- Colmenar Viejo |
| Agregación | |
| Por Real Orden de 16 de octubre de 1923 fue aprobado el deslinde total del monte y por Real Orden de 25 de noviembre de 1924 se dispuso que se agrupara este monte juntos con los montes 15, 17 y 18 al monte nº 13 formándose un solo predio. | |

| | |
|--|---|
| Nº 17 | Nombre La Raya |
| Término municipal Miraflores de la Sierra | Partido judicial 19- Colmenar Viejo |
| Agregación | |
| Por Real Orden de 16 de octubre de 1923 fue aprobado el deslinde total del monte y por Real Orden de 25 de noviembre de 1924 se dispuso que se agrupara este monte juntos con los montes 15, 16 y 18 al monte nº 13 formándose un solo predio. | |

| | |
|--|---|
| Nº 18 | Nombre La Sierra |
| Término municipal Miraflores de la Sierra | Partido judicial 19- Colmenar Viejo |
| Agregación | |
| Por Real Orden de 16 de octubre de 1923 fue aprobado el deslinde total del monte y por Real Orden de 25 de noviembre de 1924 se dispuso que se agrupara este monte juntos con los montes 15, 16 y 17 al monte nº 13 formándose un solo predio. | |

| | | | |
|---|--------------------------------------|---|----|
| Nº 19 | Nombre Dehesa Nueva | | |
| Término municipal Moralzarzal | | Partido judicial 19- Colmenar Viejo | |
| Superficie total (ha): | 140,25 | % Esp. nat. protegido: | 95 |
| Superficie pública (ha): | 140,25 | Deslindado | Si |
| Sup. enclavados (ha): | 0,00 | Amojonado | Si |

| | |
|---|--|
| Propietarios Ayuntamiento de Moralzarzal. | |
| Incorporación al Catálogo Catálogo de 1901. | |
| Formaciones vegetales Encinares arbóreos y arbustivos con matorral, y enebro mezclados con jarales y manchas de pastos. | |
| Áreas naturales protegidas LIC ES3110004 "Cuenca del río Manzanares". | |
| Aprovechamientos Pastos y caza. | |

| | | | |
|---|---|---|----|
| Nº 20 | Nombre Dehesa Vieja y Robledillo | | |
| Término municipal Moralzarzal | | Partido judicial 19- Colmenar Viejo | |
| Superficie total (ha): | 59,71 | % Esp. nat. protegido: | 0 |
| Superficie pública (ha): | 59,71 | Deslindado | Si |
| Sup. enclavados (ha): | 0,00 | Amojonado | Si |

Nº U.P. de los montes agregados: 22

| | |
|---|--|
| Propietarios Ayuntamiento de Moralzarzal. | |
| Incorporación al Catálogo Catálogo de 1862. | |
| Formaciones vegetales Pastos xerofíticos puros con arbolado de encina, enebro y fresno. | |
| Áreas naturales protegidas LIC ES3110004 "Cuenca del río Manzanares". | |
| Aprovechamientos Pastos. | |



Vista del M.U.P nº 20

| | | | | |
|--|---|------------------------|----|---|
| Nº 21 | Nombre Matarrubia | | | Propietarios Ayuntamiento de Moralarzaral. |
| Término municipal Moralarzaral | Partido judicial 19- Colmenar Viejo | | | Incorporación al Catálogo Catálogo de 1901. |
| Superficie total (ha): | 489,97 | % Esp. nat. protegido: | 0 | Formaciones vegetales Pinares de <i>Pinus pinaster</i> procedentes de repoblación heterogénea con matorral y <i>Pinus nigra</i> . |
| Superficie pública (ha): | 462,67 | Destinado | Si | |
| Sup. enclavados (ha): | 27,30 | Amojonado | Si | |
| | | | | |
| Áreas naturales protegidas | | | | LIC ES3110004 "Cuenca del río Manzanares". |
| Aprovechamientos | | | | Madera, pastos y caza. |



Vista del M.U.P nº 21


| | |
|--|---|
| Nº 22 | Nombre Robledillo |
| Término municipal Moralzarzal | Partido judicial 19- Colmenar Viejo |
| Agregación Refundido con el monte nº 20 del mismo término y pertenencia. | |

| | | | | |
|--|---|------------------------|---|--|
| Nº 23 | Nombre Dehesa de la Golondrina y Agregados | | Propietarios Ayuntamiento de Navacerrada. | |
| Término municipal Navacerrada | Partido judicial 19- Colmenar Viejo | | Incorporación al Catálogo Catálogo de 1862. | |
| Superficie total (ha): | 389,92 | % Esp. nat. protegido: | 0 | |
| Superficie pública (ha): | 381,89 | Deslindado | Si | |
| Sup. enclavados (ha): | 8,04 | Amojonado | Si | |
| Formaciones vegetales Melojares arbóreos y arbustivos puros, con matorral de leguminosas y pastos. | | | | |
| Áreas naturales protegidas LIC ES3110005 "Cuenca del río Guadarrama". | | | | |
| Aprovechamientos Leñas, pastos y caza. | | | | |
| | | | | |



Vista del M.U.P nº 23

| | | | |
|---|---|---|----|
| Nº 24 | Nombre Pinar de la Barranca | Propietarios Ayuntamiento de Navacerrada. | |
| Término municipal Navacerrada | Partido judicial 19- Colmenar Viejo | Incorporación al Catálogo Catálogo de 1862. | |
| Superficie total (ha): | 1632,38 | % Esp. nat. protegido: | 87 |
| Superficie pública (ha): | 1265,43 | Deslindado | Si |
| Sup. enclavados (ha): | 366,95 | Amojonado | Si |




Formaciones vegetales
Pinares mezcla de *Pinus pinaster*, *Pinus sylvestris* y *Pinus nigra* naturales con piornales, otros matorrales de altura y pastos.

Áreas naturales protegidas
LIC ES3110004 "Cuenca del río Manzanares", Parque Regional de la Cuenca Alta del Manzanares.

Aprovechamientos
Madera, pastos, caza y aprovechamiento recreativo.

| | | | |
|---|---|---|----|
| Nº 25 | Nombre Pinar de la Helechosa | Propietarios Ayuntamiento de Navacerrada. | |
| Término municipal Navacerrada | Partido judicial 19- Colmenar Viejo | Incorporación al Catálogo Catálogo de 1901. | |
| Superficie total (ha): | 266,51 | % Esp. nat. protegido: | 92 |
| Superficie pública (ha): | 226,00 | Deslindado | Si |
| Sup. enclavados (ha): | 40,51 | Amojonado | No |



Formaciones vegetales
Pinares de *Pinus sylvestris* natural con matorral y helechos.

Áreas naturales protegidas
LIC ES3110005 "Cuenca del río Guadarrama", Parque Regional de la Cuenca Alta del Manzanares.

Aprovechamientos
Pastos y caza.

| | | | | | |
|---|---|--|---|---|--|
| Nº 26 | Nombre Cañal, Ladera y Entretérminos | | | Propietarios Ayuntamiento de Alpedrete. | |
| | Término municipal Alpedrete | | Partido judicial 15- Collado Villalba | | |
| Incorporación al Catálogo Catálogo de 1901. | | Formaciones vegetales Cantuesares y tomillares puros. Enebro de la miera con manchas de pastos. Replantaciones con <i>Quercus ilex</i> , <i>Pinus pinaster</i> y <i>Pinus pinea</i> . | | | |
| Superficie total (ha): 287,57 | | % Esp. nat. protegido: 0 | | | |
| Superficie pública (ha): 283,83 | | Deslindado: Si | | | |
| Sup. enclavados (ha): 3,73 | | Amojonado: No | | | |
| | | | | | |
| Áreas naturales protegidas LIC ES3110004 "Cuenca del río Manzanares". | | | | | |
| Aprovechamientos Pastos, caza y miel. | | | | | |

| | | | | | |
|---|---------------------------------------|--|---|---|--|
| Nº 27 | Nombre Behesa Boyal | | | Propietarios Ayuntamiento de Alpedrete. | |
| | Término municipal Alpedrete | | Partido judicial 15- Collado Villalba | | |
| Incorporación al Catálogo Catálogo de 1862. | | Formaciones vegetales Cantuesares y tomillares puros con manchas de pasto, eriales y fresno, y encinares arbóreos y arbustivos con matorral. | | | |
| Superficie total (ha): 111,10 | | % Esp. nat. protegido: 0 | | | |
| Superficie pública (ha): 111,10 | | Deslindado: Si | | | |
| Sup. enclavados (ha): 0,00 | | Amojonado: No | | | |
| | | | | | |
| Áreas naturales protegidas LIC ES3110004 "Cuenca del río Manzanares". | | | | | |
| Aprovechamientos Pastos y caza. | | | | | |


| | | | |
|--|--|---|----|
| Nº 28 | Nombre Dehesa Golondrina y Mesa | | |
| Término municipal Cercedilla | | Partido judicial 15- Collado Villalba | |
| Superficie total (ha): | 204,70 | % Esp. nat. protegido: | 0 |
| Superficie pública (ha): | 197,71 | Deslindado | Si |
| Sup. enclavados (ha): | 7,00 | Amojonado | Si |

| | |
|--|--|
| Propietarios | |
| Ayuntamiento de Cercedilla. | |
| Incorporación al Catálogo | |
| Catálogo de 1862. | |
| Formaciones vegetales | |
| Pastos xerofíticos con helechos y matorral de leguminosas, y melojares arbóreos puros. | |
| Áreas naturales protegidas | |
| LIC ES3110005 "Cuenca del río Guadarrama". | |
| Aprovechamientos | |
| Pastos y caza. | |

| | | | |
|--|---|---|----|
| Nº 29 | Nombre Dehesilla y Rodeo | | |
| Término municipal Cercedilla | | Partido judicial 15- Collado Villalba | |
| Superficie total (ha): | 83,31 | % Esp. nat. protegido: | 0 |
| Superficie pública (ha): | 81,79 | Deslindado | Si |
| Sup. enclavados (ha): | 1,51 | Amojonado | Si |

| | |
|---|--|
| Propietarios | |
| Ayuntamiento de Cercedilla. | |
| Incorporación al Catálogo | |
| Catálogo de 1862. | |
| Formaciones vegetales | |
| Pastos xerofíticos con helechos, cantuesar y vegetación de ribera, y matorrales acidófilos con predominio de leguminosas y cantuesar. | |
| Áreas naturales protegidas | |
| LIC ES3110005 "Cuenca del río Guadarrama". | |
| Aprovechamientos | |
| Pastos. | |

| | |
|--|---|
| Nº 30 | Nombre Mata del Pozo |
| Término municipal Cercedilla | Partido judicial 15- Collado Villalba |
| Agregación Agregado en el monte nº 32. | |

| | | | |
|---|---|---|----|
| Nº 31 | Nombre Mata del Vadillo | Propietarios Ayuntamiento de Cercedilla. | |
| Término municipal Cercedilla | Partido judicial 15- Collado Villalba | Incorporación al Catálogo Catálogo de 1862. | |
| Superficie total (ha): | 8,62 | % Esp. nat. protegido: | 1 |
| Superficie pública (ha): | 8,62 | Deslindado | Si |
| Sup. enclavados (ha): | 0,00 | Amojonado | Si |
|  | | Formaciones vegetales Jarales con manchas de pastos y <i>Pinus silvestris</i> . | |
| | | Áreas naturales protegidas LIC ES3110005 "Cuenca del río Guadarrama". | |
| | | Aprovechamientos Pastos. | |

| | | | |
|---|--|--|----|
| Nº 32 | Nombre Pinar y Agregados | | |
| | Propietarios Ayuntamiento de Cercedilla. | | |
| Término municipal Cercedilla | | Partido judicial 15- Collado Villalba | |
| Incorporación al Catálogo Catálogo de 1862. | | Formaciones vegetales Pinares de <i>Pinus sylvestris</i> natural con matorral, pastos, piornal, brezal y jabino. | |
| Superficie total (ha): | 2625,00 | % Esp. nat. protegido: | 91 |
| Superficie pública (ha): | 2447,14 | Deslindado | Si |
| Sup. enclavados (ha): | 177,86 | Amojonado | No |
| Nº U.P. de los montes agregados: 30 | | | |
| | | | |
| Áreas naturales protegidas | | LIC ES3110005 "Cuenca del río Guadarrama", Parque Regional de la Cuenca Alta del Manzanares. | |
| Aprovechamientos | | Madera, leñas, pastos, caza y aprovechamiento recreativo. | |

| | | | |
|---|--|---|----|
| Nº 33 | Nombre Pinar Baldío | | |
| | Propietarios Ayuntamiento de Cercedilla y Navacerrada. | | |
| Término municipal Cercedilla | | Partido judicial 15- Collado Villalba | |
| Incorporación al Catálogo Catálogo de 1862. | | Formaciones vegetales Pinares de <i>Pinus sylvestris</i> natural con helechos y, piornales y otros matorrales de altura con pastos. | |
| Superficie total (ha): | 532,56 | % Esp. nat. protegido: | 46 |
| Superficie pública (ha): | 532,56 | Deslindado | Si |
| Sup. enclavados (ha): | 0,00 | Amojonado | No |
| | | | |
| Áreas naturales protegidas | | LIC ES3110005 "Cuenca del río Guadarrama". | |
| Aprovechamientos | | Madera y pastos. | |

| | | |
|--|---|---|
| Nº 34 | Nombre Dehesa de la Jara | Propietarios Ayuntamiento de Collado Mediano. |
| Término municipal Collado Mediano | Partido judicial 15- Collado Villalba | Incorporación al Catálogo Catálogo de 1901. |
| Superficie total (ha): | 68,80 | % Esp. nat. protegido: |
| Superficie pública (ha): | 68,80 | Deslindado |
| Sup. enclavados (ha): | 0,00 | Amojonado |
| | | |
| Formaciones vegetales | | |
| Fresnedas puras con manchas de pasto y encina, y pastos xerófitos invadidos por matorral con arbolado de rebollo y encina. | | |
| Aprovechamientos | | |
| Pastos y caza. | | |

| | | |
|--|---|---|
| Nº 35 | Nombre Monterredondo | Propietarios Ayuntamiento de Collado Mediano. |
| Término municipal Collado Mediano | Partido judicial 15- Collado Villalba | Incorporación al Catálogo Catálogo de 1901. |
| Superficie total (ha): | 150,00 | % Esp. nat. protegido: |
| Superficie pública (ha): | 139,00 | Deslindado |
| Sup. enclavados (ha): | 11,00 | Amojonado |
| | | |
| Formaciones vegetales | | |
| Pinares de <i>Pinus pinaster</i> de repoblación con matorral y <i>Pinus nigra</i> junto a cantuesares y tomillares puros con manchas de pasto. | | |
| Áreas naturales protegidas | | |
| LIC ES3110004 "Cuenca del río Manzanares". | | |
| Aprovechamientos | | |
| Madera, pastos y caza. | | |

| | | | | |
|--|--|------------------------|----|--|
| Nº 36 | Nombre Dehesa de Navalquejigo | | | Propietarios Ayuntamiento de Zarzalejo. |
| Término municipal Fresnedillas de la Oliva | Partido judicial 7- San Lorenzo de El Escorial | | | Incorporación al Catálogo Catálogo de 1862. |
| Superficie total (ha): | 466,00 | % Esp. nat. protegido: | 0 | Formaciones vegetales Encinares con matorral y enebro, pinares de <i>Pinus pinea</i> , <i>Pinus pinaster</i> , pastizales mesófilos puros con matorral, helechos y arbolado de fresno. Bosquetes de rebollo, quejigo y alcornoque. |
| Superficie pública (ha): | 466,00 | Deslindado | Si | |
| Sup. enclavados (ha): | 0,00 | Amojonado | Si | |
| | | | | |
| Áreas naturales protegidas LIC ES3110007 "Cuecas de los ríos Alberche y Cofio". ZEPa ES0000056 "Encinares de los ríos Alberche y Cofio". | | | | |
| Aprovechamientos Leñas, pastos y caza. | | | | |

| | | | | |
|--|--|------------------------|----|---|
| Nº 37 | Nombre Cuesta Blanca | | | Propietarios Ayuntamiento de Galapagar. |
| Término municipal Galapagar | Partido judicial 7- San Lorenzo de El Escorial | | | Incorporación al Catálogo Decreto de 14 de Septiembre de 2006. |
| Superficie total (ha): | 55,31 | % Esp. nat. protegido: | 98 | Formaciones vegetales Masas arbóreas de <i>Pinus pinea</i> , <i>Quercus ilex</i> y acompañantes el <i>Juniperus oxycedrus</i> y <i>Fraxinus angustifolia</i> y <i>Salix sp.</i> El matorral está formado por cistáceas, labiadas y leguminosas. |
| Superficie pública (ha): | 53,36 | Deslindado | Si | |
| Sup. enclavados (ha): | 1,95 | Amojonado | No | |
| | | | | |
| Áreas naturales protegidas LIC ES3110005 "Cuenca del río Guadarrama", Parque Regional del Curso Medio del río Guadarrama y su entorno. | | | | |
| Aprovechamientos Caza. | | | | |

| | | | | |
|---|---|------------------------|---|--|
| Nº 38 | Nombre Dehesa Soto | | Propietarios Ayuntamiento de Guadarrama. | |
| Término municipal Guadarrama | Partido judicial 15- Collado Villalba | | Incorporación al Catálogo Catálogo de 1862. | |
| Superficie total (ha): | 97,95 | % Esp. nat. protegido: | 0 | |
| Superficie pública (ha): | 97,95 | Deslindado | Si | |
| Sup. enclavados (ha): | 0,00 | Amojonado | Si | |
| | | | | |
| Formaciones vegetales Fresnedas puras con pastos y rebollo. | | | | |
| Áreas naturales protegidas LIC ES3110005 "Cuenca del río Guadarrama". | | | | |
| Aprovechamientos Pastos y caza. | | | | |

| | | | | |
|---|---|------------------------|---|--|
| Nº 39 | Nombre Pinar y Agregados | | Propietarios Ayuntamiento de Guadarrama. | |
| Término municipal Guadarrama | Partido judicial 15- Collado Villalba | | Incorporación al Catálogo Catálogo de 1862. | |
| Superficie total (ha): | 3175,71 | % Esp. nat. protegido: | 0 | |
| Superficie pública (ha): | 2676,56 | Deslindado | Si | |
| Sup. enclavados (ha): | 499,16 | Amojonado | Si | |
| | | | | |
| Formaciones vegetales Pinares de <i>Pinus pinaster</i> natural con matorral, <i>Pinus sylvestris</i> , <i>Pinus nigra</i> y jaral. | | | | |
| Áreas naturales protegidas LIC ES3110005 "Cuenca del río Guadarrama". Monumento Natural de Interés Nacional de la Peña del Arcipreste de Hita. "Embalse La Jarosa" perteneciente al Catálogo de Embalses y Humedales. | | | | |
| Aprovechamientos Madera, leñas, pastos, caza y aprovechamiento recreativo. | | | | |



Vista del M.U.P nº 39

| | | | | | |
|---|---|------------------------|----|--|--|
| Nº 40 | Nombre El Pinar | | | Propietarios Ayuntamiento de Los Molinos. | |
| Término municipal Los Molinos | Partido judicial 15- Collado Villalba | | | Incorporación al Catálogo Catálogo de 1862. | |
| Superficie total (ha): | 853,92 | % Esp. nat. protegido: | 0 | Formaciones vegetales | |
| Superficie pública (ha): | 688,58 | Deslindado | Si | Matorrales acidófilos montanos con predominio de leguminosas con manchas de pasto. Pinares de <i>Pinus sylvestris</i> natural y procedentes de repoblación con pional. | |
| Sup. enclavados (ha): | 165,34 | Amojonado | Si | Áreas naturales protegidas LIC ES3110005 "Cuenca del río Guadarrama". | |
| | | | | Aprovechamientos Pastos y caza. | |

| | | | | |
|--|--|------------------------|----|--|
| Nº 41 | Nombre Almenara | | | Propietarios Ayuntamiento de Robledo de Chavela. |
| Término municipal Robledo de Chavela | Partido judicial 7- San Lorenzo de El Escorial | | | Incorporación al Catálogo Catálogo de 1862. |
| Superficie total (ha): | 363,33 | % Esp. nat. protegido: | 0 | Formaciones vegetales Pinares de <i>Pinus Pinaster</i> de origen natural con matorral y encina. Jarales con manchas de pastos, eriales, encina y enebro. |
| Superficie pública (ha): | 363,33 | Deslindado | Si | |
| Sup. enclavados (ha): | 0,00 | Amojonado | No | |
| | | | | |
| Áreas naturales protegidas | | | | |
| LIC ES3110007 "Cuencas de los ríos Alberche y Cofio". ZEPa ES0000056 "Encinares de los ríos Alberche y Cofio". | | | | |
| Aprovechamientos | | | | |
| Leñas, pastos, caza y frutos. | | | | |

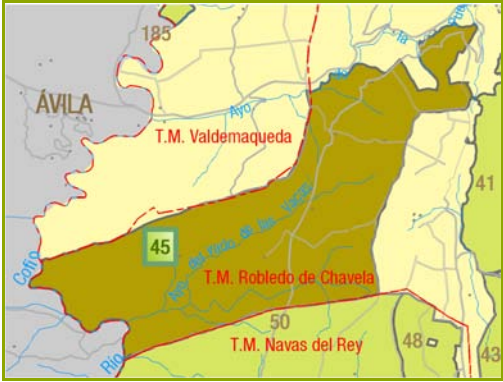
| | | | | |
|--|--|------------------------|----|--|
| Nº 42 | Nombre Cerro del Robedillo | | | Propietarios Ayuntamiento de Robledo de Chavela. |
| Término municipal Robledo de Chavela | Partido judicial 7- San Lorenzo de El Escorial | | | Incorporación al Catálogo Catálogo de 1901. |
| Superficie total (ha): | 68,73 | % Esp. nat. protegido: | 0 | Formaciones vegetales Pinares puros de <i>Pinus pinaster</i> natural con encina. |
| Superficie pública (ha): | 68,73 | Deslindado | Si | |
| Sup. enclavados (ha): | 0,00 | Amojonado | Si | |
| | | | | |
| Aprovechamientos | | | | |
| Leñas y pastos. | | | | |


| | | | |
|--|---|--|----|
| Nº 43 | Nombre Dehesa de Fuenteanguila | | |
| Término municipal Robledo de Chavela | | Partido judicial 7- San Lorenzo de El Escorial | |
| Superficie total (ha): | 472,55 | % Esp. nat. protegido: | 0 |
| Superficie pública (ha): | 449,82 | Deslindado | Si |
| Sup. enclavados (ha): | 22,73 | Amojonado | Si |

| | |
|--|--|
| Propietarios | |
| Ayuntamiento de Robledo de Chavela. | |
| Incorporación al Catálogo | |
| Catálogo de 1901. | |
| Formaciones vegetales | |
| Encinares arbóreos y arbustivos con pasto, retama, enebro y cantuesar, pastizales mesófilos puros con arbolado, y pastos xerofíticos puros con encina. Pinares de <i>Pinus pinea</i> con pastos. | |
| Áreas naturales protegidas | |
| LIC ES3110007 "Cuencas de los ríos Alberche y Cofio". ZEPa ES0000056 "Encinares de los ríos Alberche y Cofio". | |
| Aprovechamientos | |
| Leñas, pastos, caza y frutos. | |

| | | | |
|--|---|--|----|
| Nº 44 | Nombre Dehesa de Fuente Lámparas | | |
| Término municipal Robledo de Chavela | | Partido judicial 7- San Lorenzo de El Escorial | |
| Superficie total (ha): | 345,36 | % Esp. nat. protegido: | 0 |
| Superficie pública (ha): | 345,36 | Deslindado | Si |
| Sup. enclavados (ha): | 0,00 | Amojonado | Si |

| | |
|--|--|
| Propietarios | |
| Ayuntamiento de Santa María de la Alameda. | |
| Incorporación al Catálogo | |
| Catálogo de 1901. | |
| Formaciones vegetales | |
| Pastizales mesófilos con arbolado, encina, enebro y vegetación de ribera. Repoblaciones con fresno. | |
| Áreas naturales protegidas | |
| LIC ES3110007 "Cuencas de los ríos Alberche y Cofio". ZEPa ES0000056 "Encinares de los ríos Alberche y Cofio". | |
| Aprovechamientos | |
| Pastos y caza. | |

| | | | |
|--|--|------------------------|--|
| Nº 45 | Nombre Monte Agudillo | | Propietarios Ayuntamiento de Robledo de Chavela. |
| Término municipal Robledo de Chavela | Partido judicial 7- San Lorenzo de El Escorial | | Incorporación al Catálogo Catálogo de 1862. |
| Superficie total (ha): | 1198,19 | % Esp. nat. protegido: | 0 |
| Superficie pública (ha): | 1198,19 | Deslindado | Si |
| Sup. enclavados (ha): | 0,00 | Amojonado | No |
|  | | | |
| Formaciones vegetales | | | |
| Pinares de <i>Pinus pinea</i> procedentes de repoblación con pastos y encina. Encinares arbóreos y arbustivos con arbolado natural de <i>Pinus pinea</i> y <i>Pinus pinaster</i> . | | | |
| Áreas naturales protegidas | | | |
| LIC ES3110007 "Cuecas de los ríos Alberche y Cofio". ZEPa ES0000056 "Encinares de los ríos Alberche y Cofio". | | | |
| Aprovechamientos | | | |
| Leñas, pastos, caza, frutos y miel. | | | |

| | | | |
|---|--|------------------------|--|
| Nº 46 | Nombre La Jurisdicción | | Propietarios Ayuntamiento de San Lorenzo de El Escorial. |
| Término municipal San Lorenzo de El Escorial | Partido judicial 7- San Lorenzo de El Escorial | | Incorporación al Catálogo Catálogo de 1901. |
| Superficie total (ha): | 861,30 | % Esp. nat. protegido: | 94 |
| Superficie pública (ha): | 840,55 | Deslindado | Si |
| Sup. enclavados (ha): | 20,75 | Amojonado | No |
|  | | | |
| Formaciones vegetales | | | |
| Pinares de <i>Pinus sylvestris</i> procedentes de repoblación con mezcla de <i>Pinus pinaster</i> y <i>Pinus nigra</i> . Fresnedas. | | | |
| Áreas naturales protegidas | | | |
| LIC ES3110005 "Cuenca del río Guadarrama". Paraje Pintoresco de El Pinar de Abantos y zona de la Herrería. | | | |
| Aprovechamientos | | | |
| Madera y pastos. | | | |

| | | | | |
|--|--|------------------------|----|---|
| Nº 47 | Nombre Pinar del Concejo | | | Propietarios Ayuntamiento de Cadalso de los Vidrios. |
| Término municipal Cadalso de los Vidrios | Partido judicial 3- Navalcarnero | | | Incorporación al Catálogo Catálogo de 1862. |
| Superficie total (ha): | 1018,48 | % Esp. nat. protegido: | 0 | Formaciones vegetales Pinares con mezcla de <i>Pinus pinaster</i> y <i>Pinus pinea</i> natural junto a matorral, jaral y encina. Eriales con matorral, encina arbolada y pastos, y cantuesar. |
| Superficie pública (ha): | 932,28 | Deslindado | Si | |
| Sup. enclavados (ha): | 86,20 | Amojonado | Si | |
| | | | | |
| Áreas naturales protegidas | | | | Aprovechamientos Madera, pastos, caza y frutos. |
| LIC ES3110007 "Cuencas de los ríos Alberche y Cofio". ZEPA ES0000056 "Encinares de los ríos Alberche y Cofio". | | | | |

| | | | | |
|--|---|------------------------|----|---|
| Nº 48 | Nombre Hoya de la Horca y Solana | | | Propietarios Ayuntamiento de Navas del Rey. |
| Término municipal Navas del Rey | Partido judicial 3- Navalcarnero | | | Incorporación al Catálogo Catálogo de 1862. |
| Superficie total (ha): | 270,94 | % Esp. nat. protegido: | 0 | Formaciones vegetales Encinares arbóreos y arbustivos con pastos, y pinares de <i>Pinus pinea</i> naturales y procedentes de repoblación con matorral, cantuesar y jaral. |
| Superficie pública (ha): | 258,12 | Deslindado | Si | |
| Sup. enclavados (ha): | 12,83 | Amojonado | No | |
| | | | | |
| Áreas naturales protegidas | | | | Aprovechamientos Leñas, pastos, caza y frutos. |
| LIC ES3110007 "Cuencas de los ríos Alberche y Cofio". ZEPA ES0000056 "Encinares de los ríos Alberche y Cofio". | | | | |

| | | | | |
|---|---|------------------------|----|---|
| Nº 49 | Nombre Pinar de Cerro Mesa y Barranco del Fresno | | | Propietarios Ayuntamiento de Navas del Rey. |
| Término municipal Navas del Rey | Partido judicial 3- Navalcarnero | | | Incorporación al Catálogo Catálogo de 1862. |
| Superficie total (ha): | 162,90 | % Esp. nat. protegido: | 0 | Formaciones vegetales Encinares arbóreos y arbustivos con pastos y cantuesar, y pinares de <i>Pinus pinea</i> con matorral, jaral y enebro. |
| Superficie pública (ha): | 154,70 | Deslindado | Si | Áreas naturales protegidas LIC ES3110007 "Cuencas de los ríos Alberche y Cofio". ZEPa ES0000056 "Encinares de los ríos Alberche y Cofio". |
| Sup. enclavados (ha): | 8,20 | Amojonado | No | Aprovechamientos Madera, leñas, pastos, frutos y caza. |
| | | | | |

| | | | | |
|---|---|------------------------|----|---|
| Nº 50 | Nombre Pinarejo, Vallefría y otros | | | Propietarios Ayuntamiento de Pelayos de la Presa. |
| Término municipal Navas del Rey | Partido judicial 3- Navalcarnero | | | Incorporación al Catálogo Catálogo de 1862. |
| Superficie total (ha): | 1393,71 | % Esp. nat. protegido: | 0 | Formaciones vegetales Pinares de <i>Pinus pinea</i> procedentes de repoblación heterogénea con matorral, encina, jaral y pastos. |
| Superficie pública (ha): | 1393,71 | Deslindado | Si | Áreas naturales protegidas LIC ES3110007 "Cuencas de los ríos Alberche y Cofio". ZEPa ES0000056 "Encinares de los ríos Alberche y Cofio". |
| Sup. enclavados (ha): | 0,00 | Amojonado | Si | Aprovechamientos Leñas, pastos, caza, frutos y miel. |
| | | | | |

| | | | |
|---|---|--|----|
| Nº 51 | Nombre Albercas y Alberquillas | | |
| Término municipal Cenicientos | | Partido judicial 3- Navalcarnero | |
| Superficie total (ha): | 188,53 | % Esp. nat. protegido: | 0 |
| Superficie pública (ha): | 187,23 | Deslindado | Si |
| Sup. enclavados (ha): | 1,30 | Amojonado | Si |

| | |
|---|--|
| Propietarios Ayuntamiento de Cenicientos. | |
| Incorporación al Catálogo Catálogo de 1862. | |
| Formaciones vegetales Pinares puros de <i>Pinus pinaster</i> de origen natural. | |
| Áreas naturales protegidas LIC ES3110007 "Cuencas de los ríos Alberche y Cofio". ZEPa ES0000056 "Encinares de los ríos Alberche y Cofio". | |
| Aprovechamientos Madera, leñas, caza y frutos. | |

| | | | |
|---|---------------------------------------|--|----|
| Nº 52 | Nombre La Enfermería | | |
| Término municipal Pelayos de la Presa | | Partido judicial 3- Navalcarnero | |
| Superficie total (ha): | 79,66 | % Esp. nat. protegido: | 0 |
| Superficie pública (ha): | 79,66 | Deslindado | Si |
| Sup. enclavados (ha): | 0,00 | Amojonado | Si |

| | |
|---|--|
| Propietarios Ayuntamiento de Pelayos de la Presa. | |
| Incorporación al Catálogo Catálogo de 1862. | |
| Formaciones vegetales Pinares de <i>Pinus pinea</i> con matorral y jaral, y eriales con arbolado de encina, pastos y cultivos. | |
| Áreas naturales protegidas LIC ES3110007 "Cuencas de los ríos Alberche y Cofio". ZEPa ES0000056 "Encinares de los ríos Alberche y Cofio". | |
| Aprovechamientos Frutos. | |

| | | | | |
|---|--|------------------------|----|--|
| Nº 53 | Nombre Dehesa Boyal | | | Propietarios Ayuntamiento de Rozas de Puerto Real. |
| Término municipal Rozas de Puerto Real | Partido judicial 3- Navalcarnero | | | Incorporación al Catálogo Catálogo de 1862. |
| Superficie total (ha): | 236,78 | % Esp. nat. protegido: | 0 | Formaciones vegetales Pastos xerofíticos puros con matorral y helechos. Jarales puros con manchas de pasto. Castaño y rebollo con matorral de leguminosas. Repoblaciones con castaño y fresno. |
| Superficie pública (ha): | 236,78 | Deslindado | Si | |
| Sup. enclavados (ha): | 0,00 | Amojonado | No | |
| | | | | |
| Áreas naturales protegidas LIC ES3110007 "Cuencas de los ríos Alberche y Cofio". ZEPA ES0000056 "Encinares de los ríos Alberche y Cofio". | | | | |
| Aprovechamientos Pastos y caza. | | | | |

| | | | | |
|---|--|------------------------|----|---|
| Nº 54 | Nombre Nahoncil y Agregados, Las Cabreras y Valle Lorenzo | | | Propietarios Ayuntamiento de San Martín de Valdeiglesias. |
| Término municipal San Martín de Valdeiglesias | Partido judicial 3- Navalcarnero | | | Incorporación al Catálogo Catálogo de 1862. |
| Superficie total (ha): | 1507,00 | % Esp. nat. protegido: | 0 | Formaciones vegetales Pinares de <i>Pinus pinea</i> con pastos, encina y matorral formado por jara y cantueso. Pinares de <i>Pinus sylvestris</i> con pastos. |
| Superficie pública (ha): | 1507,00 | Deslindado | Si | |
| Sup. enclavados (ha): | 0,00 | Amojonado | Si | |
| | | | | |
| Áreas naturales protegidas LIC ES3110007 "Cuencas de los ríos Alberche y Cofio". ZEPA ES0000056 "Encinares de los ríos Alberche y Cofio". | | | | |
| Aprovechamientos Madera, leñas, pastos, caza, frutos, miel y aprovechamiento recreativo. | | | | |

| | | | |
|--|---|--|----|
| Nº 55 | Nombre Navapozas, Fuenfría, Valdeyerno y Valcaliente | | |
| Término municipal San Martín de Valdeiglesias | | Partido judicial 3- Navalcarnero | |
| Superficie total (ha): | 1900,25 | % Esp. nat. protegido: | 0 |
| Superficie pública (ha): | 1877,91 | Deslindado | Si |
| Sup. enclavados (ha): | 22,34 | Amojonado | Si |
| | | | |
| Propietarios Ayuntamiento de San Martín de Valdeiglesias. | | | |
| Incorporación al Catálogo Catálogo de 1862. | | | |
| Formaciones vegetales Pinares mezcla de <i>Pinus pinaster</i> y <i>Pinus pinea</i> de origen natural con pastos, encina y jara . Pinares puros de <i>Pinus pinea</i> procedentes de repoblación con encina, jara y matorral. | | | |
| Áreas naturales protegidas LIC ES3110007 “Cuencas de los ríos Alberche y Cofio”. ZEPa ES0000056 “Encinares de los ríos Alberche y Cofio”. | | | |
| Aprovechamientos Madera, leñas, pastos, caza, frutos y miel. | | | |

| | | | |
|--|---|--|----|
| Nº 56 | Nombre Cuartel del Norte | | |
| Término municipal Villa del Prado | | Partido judicial 3- Navalcarnero | |
| Superficie total (ha): | 379,38 | % Esp. nat. protegido: | 0 |
| Superficie pública (ha): | 379,38 | Deslindado | Si |
| Sup. enclavados (ha): | 0,00 | Amojonado | Si |
| | | | |
| Propietarios Ayuntamiento de Villa del Prado. | | | |
| Incorporación al Catálogo Catálogo de 1901. | | | |
| Formaciones vegetales Encinares arbóreos y arbustivos con matorral, jara y cantuesar, y pinares de <i>Pinus pinea</i> procedentes de repoblación con pastos. | | | |
| Áreas naturales protegidas LIC ES3110007 “Cuencas de los ríos Alberche y Cofio”. ZEPa ES0000056 “Encinares de los ríos Alberche y Cofio”. | | | |
| Aprovechamientos Pastos, caza y frutos. | | | |

| | | | | |
|--------------------------|--|---|----|---|
| Nº 57 | Nombre Dehesa Boyal, El Carcavón y Las Cárcavas | | | Propietarios Ayuntamiento de La Acebeda. |
| | Término municipal La Acebeda | Partido judicial 1- Torrelaguna | | Incorporación al Catálogo Catálogo de 1862. |
| Superficie total (ha): | 119,26 | % Esp. nat. protegido: | 0 | Formaciones vegetales Melojares puros arbóreos y arbustivos con pastos. |
| Superficie pública (ha): | 114,45 | Deslindado | Si | |
| Sup. enclavados (ha): | 4,81 | Amojonado | Si | |
| | | | | |
| Aprovechamientos | | | | Leñas, pastos y caza. |

| | | | | |
|--------------------------|--|---|----|--|
| Nº 58 | Nombre Las Regueras | | | Propietarios Ayuntamiento de La Acebeda. |
| | Término municipal La Acebeda | Partido judicial 1- Torrelaguna | | Incorporación al Catálogo Catálogo de 1862. |
| Superficie total (ha): | 5,45 | % Esp. nat. protegido: | 0 | Formaciones vegetales Melojares arbóreos y arbustivos puros. Pastos reticulares invadidos por matorral. |
| Superficie pública (ha): | 5,45 | Deslindado | Si | |
| Sup. enclavados (ha): | 0,00 | Amojonado | No | |
| | | | | |
| Aprovechamientos | | | | Leñas, pastos y caza. |

| | | | | |
|--|---|------------------------|----|---|
| Nº 59 | Nombre La Dehesilla | | | Propietarios Ayuntamiento de Alameda del Valle. |
| Término municipal Alameda del Valle | Partido judicial 1- Torrelaguna | | | Incorporación al Catálogo Catálogo de 1862. |
| Superficie total (ha): | 35,26 | % Esp. nat. protegido: | 0 | Formaciones vegetales Melojares arbóreos y arbustivos con pastos. |
| Superficie pública (ha): | 35,26 | Deslindado | Si | |
| Sup. enclavados (ha): | 0,00 | Amojonado | Si | |
| | | | | |
| Áreas naturales protegidas LIC ES3110002 "Cuenca del río Lozoya y Sierra Norte". | | | | |
| Aprovechamientos Leñas, pastos y caza. | | | | |

| | | | | |
|--|---|------------------------|----|---|
| Nº 60 | Nombre Moroviejo y Santa Ana | | | Propietarios Ayuntamiento de Alameda del Valle. |
| Término municipal Alameda del Valle | Partido judicial 1- Torrelaguna | | | Incorporación al Catálogo Catálogo de 1862. |
| Superficie total (ha): | 564,01 | % Esp. nat. protegido: | 0 | Formaciones vegetales Melojares puros arbóreos y arbustivos con pastos junto a pinares de <i>Pinus sylvestris</i> procedentes de repoblación mezclados con rebollo. |
| Superficie pública (ha): | 556,54 | Deslindado | Si | |
| Sup. enclavados (ha): | 7,48 | Amojonado | No | |
| | | | | |
| Áreas naturales protegidas LIC ES3110002 "Cuenca del río Lozoya y Sierra Norte". | | | | |
| Aprovechamientos Madera, leñas, pastos y caza. | | | | |

| | | | | |
|---|--|------------------------|----|---|
| Nº 61 | Nombre Las Navazuelas y Agregados | | | Propietarios Ayuntamiento de Alameda del Valle. |
| Término municipal Alameda del Valle | Partido judicial 1- Torrelaguna | | | Incorporación al Catálogo Catálogo de 1862. |
| Superficie total (ha): | 410,34 | % Esp. nat. protegido: | 0 | Formaciones vegetales Melojares arbóreos y arbustivos con pastos, y encinares arbóreos y arbustivos con matorral. |
| Superficie pública (ha): | 396,86 | Deslindado | Si | Áreas naturales protegidas LIC ES3110002 "Cuenca del río Lozoya y Sierra Norte". |
| Sup. enclavados (ha): | 13,48 | Amojonado | Si | Aprovechamientos Leñas, pastos y caza. |
| | | | | |

| | | | | |
|---|---|------------------------|----|---|
| Nº 62 | Nombre Las Suertes | | | Propietarios Ayuntamiento de Alameda del Valle. |
| Término municipal Alameda del Valle | Partido judicial 1- Torrelaguna | | | Incorporación al Catálogo Catálogo de 1862. |
| Superficie total (ha): | 6,08 | % Esp. nat. protegido: | 0 | Formaciones vegetales Melojares arbóreos y arbustivos con pastos, junto a piornales puros y otros matorrales de altura. |
| Superficie pública (ha): | 6,08 | Deslindado | Si | Áreas naturales protegidas LIC ES3110002 "Cuenca del río Lozoya y Sierra Norte". |
| Sup. enclavados (ha): | 0,00 | Amojonado | Si | Aprovechamientos Pastos y caza. |
| | | | | |

| | | | |
|--|--------------------------------------|---|----|
| Nº 63 | Nombre Dehesa Boyal | | |
| Término municipal Berzosa del Lozoya | | Partido judicial 1- Torrelaguna | |
| Superficie total (ha): | 61,07 | % Esp. nat. protegido: | 0 |
| Superficie pública (ha): | 61,07 | Deslindado | Si |
| Sup. enclavados (ha): | 0,00 | Amojonado | No |

Propietarios
Ayuntamiento de Berzosa del Lozoya.

Incorporación al Catálogo
Real Orden de 29 de Mayo de 1896.

Formaciones vegetales
Melojares arbóreos y arbustivos con matorral. Jarales puros con manchas de pastos.

Áreas naturales protegidas
LIC ES3110002 "Cuenca del río Lozoya y Sierra Norte".

Aprovechamientos
Leñas, pastos y caza.

| | | | |
|-------------------------------------|--------------------------------------|---|----|
| Nº 64 | Nombre Dehesa Boyal | | |
| Término municipal Braojos | | Partido judicial 1- Torrelaguna | |
| Superficie total (ha): | 162,13 | % Esp. nat. protegido: | 0 |
| Superficie pública (ha): | 162,13 | Deslindado | Si |
| Sup. enclavados (ha): | 0,00 | Amojonado | No |

Propietarios
Ayuntamiento de Braojos.

Incorporación al Catálogo
Catálogo de 1862.

Formaciones vegetales
Melojares arbóreos y arbustivos puros. Piornales y otros matorrales de altura.

Aprovechamientos
Leñas, pastos y caza.

| | | | | |
|-------------------------------------|---|------------------------|----|---|
| Nº 65 | Nombre El Ejido | | | Propietarios Ayuntamiento de Braojos. |
| Término municipal Braojos | Partido judicial 1- Torrelaguna | | | Incorporación al Catálogo Catálogo de 1862. |
| Superficie total (ha): | 21,44 | % Esp. nat. protegido: | 0 | Formaciones vegetales Melojares arbóreos puros con vegetación de ribera junto a pastizales mesófilos puros con matorral y helechos. |
| Superficie pública (ha): | 21,44 | Deslindado | Si | |
| Sup. enclavados (ha): | 0,00 | Amojonado | No | |
| | | | | |
| Aprovechamientos | | | | Pastos y caza. |

| | | | | |
|---|--|------------------------|----|---|
| Nº 66 | Nombre Cerro del Pendón y Agregados | | | Propietarios Ayuntamiento de Bustarviejo. |
| Término municipal Bustarviejo | Partido judicial 5- Alcobendas | | | Incorporación al Catálogo Catálogo de 1901. |
| Superficie total (ha): | 2628,84 | % Esp. nat. protegido: | 0 | Formaciones vegetales Jarales puros con manchas de pastos. Pinares de <i>Pinus sylvestris</i> de repoblación con matorral, jaral y piornal. |
| Superficie pública (ha): | 2495,90 | Deslindado | Si | |
| Sup. enclavados (ha): | 132,94 | Amojonado | Si | |
| | | | | |
| Áreas naturales protegidas | | | | LIC ES3110002 "Cuenca del río Lozoya y Sierra Norte". |
| Aprovechamientos | | | | Madera, pastos y caza. |

| | | | |
|---|--|--|----|
| Nº 67 | Nombre Dehesa de Navalmadero, La Huelga y Prado Montiel | | |
| Término municipal Bustarviejo | | Partido judicial 5- Alcobendas | |
| Superficie total (ha): | 175,49 | % Esp. nat. protegido: | 0 |
| Superficie pública (ha): | 175,06 | Deslindado | Si |
| Sup. enclavados (ha): | 0,43 | Amojonado | Si |

Propietarios
Ayuntamiento de Bustarviejo.

Incorporación al Catálogo
Catálogo de 1862.

Formaciones vegetales
Melojares arbóreos y arbustivos con pastos, y fresnedas mezcla con encina, pastos y matorral.

Aprovechamientos
Pastos y caza.

| | | | |
|---|--|--|----|
| Nº 68 | Nombre Dehesa del Valle | | |
| Término municipal Bustarviejo | | Partido judicial 5- Alcobendas | |
| Superficie total (ha): | 558,94 | % Esp. nat. protegido: | 0 |
| Superficie pública (ha): | 529,38 | Deslindado | Si |
| Sup. enclavados (ha): | 29,56 | Amojonado | Si |

Propietarios
Ayuntamiento de Bustarviejo.

Incorporación al Catálogo
Catálogo de 1862.

Formaciones vegetales
Melojares arbóreos con matorral y jaral.

Áreas naturales protegidas
LIC ES3110002 "Cuenca del río Lozoya y Sierra Norte".

Aprovechamientos
Pastos, caza y aprovechamiento recreativo.

| | | | | |
|--|--|------------------------|---|--|
| Nº 69 | Nombre Dehesa Vieja | | Propietarios Ayuntamiento de Bustarviejo. | |
| Término municipal Bustarviejo | Partido judicial 5- Alcobendas | | Incorporación al Catálogo Catálogo de 1862. | |
| Superficie total (ha): | 229,83 | % Esp. nat. protegido: | 0 | |
| Superficie pública (ha): | 229,83 | Deslindado | Si | |
| Sup. enclavados (ha): | 0,00 | Amojonado | Si | |
| | | | | |
| Formaciones vegetales Melojares arbóreos puros junto a jarales con manchas de pastos y enebro. | | | | |
| Áreas naturales protegidas LIC ES3110002 "Cuenca del río Lozoya y Sierra Norte". | | | | |
| Aprovechamientos Pastos y caza. | | | | |

| | | | | |
|--|--|------------------------|---|--|
| Nº 70 | Nombre Prado Espartal y su agregado Prado Córdoba | | Propietarios Ayuntamiento de Bustarviejo. | |
| Término municipal Bustarviejo | Partido judicial 5- Alcobendas | | Incorporación al Catálogo Catálogo de 1862. | |
| Superficie total (ha): | 19,70 | % Esp. nat. protegido: | 0 | |
| Superficie pública (ha): | 19,70 | Deslindado | Si | |
| Sup. enclavados (ha): | 0,00 | Amojonado | Si | |
| | | | | |
| Formaciones vegetales Melojares arbóreos con pastos. | | | | |
| Áreas naturales protegidas LIC ES3110002 "Cuenca del río Lozoya y Sierra Norte". | | | | |
| Aprovechamientos Pastos, caza y miel. | | | | |

| | | | | |
|--|---|------------------------|----|--|
| Nº 71 | Nombre Dehesa Roblellano | | | Propietarios Ayuntamiento de La Cabrera. |
| Término municipal La Cabrera | Partido judicial 1- Torrelaguna | | | Incorporación al Catálogo Catálogo de 1862. |
| Superficie total (ha): | 401,32 | % Esp. nat. protegido: | 0 | Formaciones vegetales Jarales con manchas de pastos, encina y enebros. |
| Superficie pública (ha): | 384,42 | Deslindado | Si | |
| Sup. enclavados (ha): | 16,90 | Amojonado | No | |
| | | | | |
| Aprovechamientos | | | | Pastos y caza. |

| | | | | |
|---|---|------------------------|----|---|
| Nº 72 | Nombre Perímetro de Canencia | | | Propietarios Estado-Comunidad de Madrid. |
| Término municipal Canencia de la Sierra | Partido judicial 1- Torrelaguna | | | Incorporación al Catálogo Catálogo de 1862. |
| Superficie total (ha): | 1620,00 | % Esp. nat. protegido: | 0 | Formaciones vegetales Pinares puros de <i>Pinus sylvestris</i> de origen artificial con pastos. |
| Superficie pública (ha): | 1620,00 | Deslindado | Si | |
| Sup. enclavados (ha): | 0,00 | Amojonado | No | |
| | | | | |
| Áreas naturales protegidas | | | | LIC ES3110002 "Cuenca del río Lozoya y Sierra Norte". |
| Aprovechamientos | | | | Madera y pastos. |

| | | | | |
|---|---|------------------------|----|--|
| Nº 73 | Nombre La Solana y Otros | | | Propietarios Ayuntamiento de Canencia de la Sierra. |
| Término municipal Canencia de la Sierra | Partido judicial 1- Torrelaguna | | | Incorporación al Catálogo Catálogo de 1862. |
| Superficie total (ha): | 1088,75 | % Esp. nat. protegido: | 0 | Formaciones vegetales Melojares arbóreos y arbustivos con pastos. |
| Superficie pública (ha): | 936,79 | Deslindado | Si | Áreas naturales protegidas LIC ES3110002 "Cuenca del río Lozoya y Sierra Norte". |
| Sup. enclavados (ha): | 151,97 | Amojonado | Si | Aprovechamientos Leñas, caza y pastos. |
| | | | | |

| | | | | |
|---|---|------------------------|----|---|
| Nº 74 | Nombre Dehesa Soto | | | Propietarios Ayuntamiento de Cervera de Buitrago. |
| Término municipal Cervera de Buitrago | Partido judicial 1- Torrelaguna | | | Incorporación al Catálogo Real Orden de 29 de Mayo de 1896. |
| Superficie total (ha): | 25,18 | % Esp. nat. protegido: | 0 | Formaciones vegetales Quejigares arbóreos y arbustivos con matorral y encina, junto a pastos xerofíticos invadidos por matorral y helechos. |
| Superficie pública (ha): | 25,18 | Deslindado | Si | Aprovechamientos Leñas, pastos y caza. |
| Sup. enclavados (ha): | 0,00 | Amojonado | No | |
| | | | | |

| | | | | |
|--|---|------------------------|----|---|
| Nº 75 | Nombre Cañizuela | | | Propietarios Ayuntamiento de Garganta de los Montes. |
| Término municipal Garganta de los Montes | Partido judicial 1- Torrelaguna | | | Incorporación al Catálogo Catálogo de 1862. |
| Superficie total (ha): | 96,28 | % Esp. nat. protegido: | 0 | Formaciones vegetales Melojares puros arbóreos y arbustivos con pastos. |
| Superficie pública (ha): | 95,33 | Deslindado | Si | |
| Sup. enclavados (ha): | 0,95 | Amojonado | Si | |
| | | | | |
| Áreas naturales protegidas LIC ES3110002 "Cuenca del río Lozoya y Sierra Norte". | | | | |
| Aprovechamientos Leñas, pastos y caza. | | | | |

| | | | | |
|--|---|------------------------|----|---|
| Nº 76 | Nombre Dehesa Boyal | | | Propietarios Ayuntamiento de Garganta de los Montes. |
| Término municipal Garganta de los Montes | Partido judicial 1- Torrelaguna | | | Incorporación al Catálogo Catálogo de 1901. |
| Superficie total (ha): | 61,94 | % Esp. nat. protegido: | 0 | Formaciones vegetales Melojares arbóreos y arbustivos con pastos. |
| Superficie pública (ha): | 61,94 | Deslindado | Si | |
| Sup. enclavados (ha): | 0,00 | Amojonado | Si | |
| | | | | |
| Aprovechamientos Leñas, pastos y caza. | | | | |

| | | | | |
|--|---|------------------------|----|---|
| Nº 77 | Nombre Dehesa de la Mata | | | Propietarios Ayuntamiento de Buitrago del Lozoya. |
| Término municipal Gascones | Partido judicial 1- Torrelaguna | | | Incorporación al Catálogo Catálogo de 1862. |
| Superficie total (ha): | 132,33 | % Esp. nat. protegido: | 0 | Formaciones vegetales Melojares arbóreos y arbustivos con matorral. |
| Superficie pública (ha): | 125,88 | Deslindado | Si | |
| Sup. enclavados (ha): | 6,44 | Amojonado | Si | |
| | | | | |
| Áreas naturales protegidas LIC ES3110002 "Cuenca del río Lozoya y Sierra Norte". | | | | Aprovechamientos Leñas y pastos. |

| | | | | |
|--|---|------------------------|----|--|
| Nº 78 | Nombre Dehesa Roblasco | | | Propietarios Ayuntamiento de Gascones. |
| Término municipal Gascones | Partido judicial 1- Torrelaguna | | | Incorporación al Catálogo Catálogo de 1862. |
| Superficie total (ha): | 33,65 | % Esp. nat. protegido: | 0 | Formaciones vegetales Melojares arbóreos y arbustivos con matorral , junto a pastos xerofíticos mezclados con matorral, pional y helechos. |
| Superficie pública (ha): | 33,65 | Deslindado | Si | |
| Sup. enclavados (ha): | 0,00 | Amojonado | No | |
| | | | | |
| Áreas naturales protegidas LIC ES3110002 "Cuenca del río Lozoya y Sierra Norte". | | | | Aprovechamientos Leñas, caza y pastos. |

| | | | |
|--|--------------------------------------|---|----|
| Nº 79 | Nombre Dehesa Boyal | | |
| Término municipal La Hiruela | | Partido judicial 1- Torrelaguna | |
| Superficie total (ha): | 394,38 | % Esp. nat. protegido: | 0 |
| Superficie pública (ha): | 388,34 | Deslindado | Si |
| Sup. enclavados (ha): | 6,03 | Amojonado | No |


| | |
|---|--|
| Propietarios | |
| Ayuntamiento de La Hiruela. | |
| Incorporación al Catálogo | |
| Catálogo de 1862. | |
| Formaciones vegetales | |
| Melojares arbóreos y arbustivos con matorral de brezo. Robledales de <i>Quercus petraea</i> mezclado con abedul y cerezo. | |
| Áreas naturales protegidas | |
| LIC ES3110002 "Cuenca del río Lozoya y Sierra Norte". | |
| Aprovechamientos | |
| Leñas, pastos y miel. | |


| | | | |
|--|------------------------------------|---|----|
| Nº 80 | Nombre La Alberca | | |
| Término municipal Horcajo de la Sierra | | Partido judicial 1- Torrelaguna | |
| Superficie total (ha): | 38,88 | % Esp. nat. protegido: | 0 |
| Superficie pública (ha): | 37,91 | Deslindado | Si |
| Sup. enclavados (ha): | 0,97 | Amojonado | Si |

| | |
|---|--|
| Propietarios | |
| Ayuntamiento de Horcajo de la Sierra. | |
| Incorporación al Catálogo | |
| Catálogo de 1862. | |
| Formaciones vegetales | |
| Melojares arbóreos y arbustivos, puros y mixtos con matorral, cantuesar y fresno. | |
| Aprovechamientos | |
| Leñas, caza y pastos. | |

| | | | | |
|--|---|------------------------|--|--|
| Nº 81 | Nombre Dehesa Boyal | | Propietarios Ayuntamiento de Horcajo de la Sierra. | |
| Término municipal Horcajo de la Sierra | Partido judicial 1- Torrelaguna | | Incorporación al Catálogo Catálogo de 1862. | |
| Superficie total (ha): | 253,85 | % Esp. nat. protegido: | 0 | |
| Superficie pública (ha): | 253,85 | Deslindado | Si | |
| Sup. enclavados (ha): | 0,00 | Amojonado | Si | |
| | | | | |
| Formaciones vegetales Melojares arbóreos y arbustivos puros, junto a matorrales acidófilos montanos con manchas de pastos, cantuesar y jabino. | | | | |
| Aprovechamientos Leñas, pastos y caza. | | | | |

| | | | | |
|--|---|------------------------|--|--|
| Nº 82 | Nombre El Plantío | | Propietarios Ayuntamiento de Horcajo de la Sierra. | |
| Término municipal Horcajo de la Sierra | Partido judicial 1- Torrelaguna | | Incorporación al Catálogo Catálogo de 1862. | |
| Superficie total (ha): | 4,93 | % Esp. nat. protegido: | 0 | |
| Superficie pública (ha): | 4,93 | Deslindado | Si | |
| Sup. enclavados (ha): | 0,00 | Amojonado | Si | |
| | | | | |
| Formaciones vegetales Melojares arbóreos puros con pastos. | | | | |
| Aprovechamientos Pastos, leñas y caza. | | | | |


| | | | |
|---|---|------------------------|----|
| Nº 83 | Nombre Dehesa Boyal | | |
| | Propietarios Ayuntamiento de Horcajuelo de la Sierra. | | |
| Término municipal Horcajuelo de la Sierra | Partido judicial 1- Torrelaguna | | |
| Incorporación al Catálogo Catálogo de 1862. | Formaciones vegetales Melojares arbóreos y arbustivos con pastos. Dehesa de fresno con melojo. | | |
| Superficie total (ha): | 206,28 | % Esp. nat. protegido: | 0 |
| Superficie pública (ha): | 206,28 | Deslindado | Si |
| Sup. enclavados (ha): | 0,00 | Amojonado | Si |
|  | | | |
| Aprovechamientos Leñas, pastos y caza. | | | |

| | | | |
|---|---|------------------------|----|
| Nº 84 | Nombre Prado Nuevo | | |
| | Propietarios Ayuntamiento de Horcajuelo de la Sierra. | | |
| Término municipal Horcajuelo de la Sierra | Partido judicial 1- Torrelaguna | | |
| Incorporación al Catálogo Real Orden de 29 de Mayo de 1896. | Formaciones vegetales Melojares arbóreos y arbustivos con pastos. | | |
| Superficie total (ha): | 62,00 | % Esp. nat. protegido: | 0 |
| Superficie pública (ha): | 62,00 | Deslindado | No |
| Sup. enclavados (ha): | 0,00 | Amojonado | No |
|  | | | |
| Aprovechamientos Leñas, pastos y caza. | | | |

| | | | | |
|--|--|------------------------|----|--|
| Nº 85 | Nombre Peña Hueca, Valdeyerno, Los Cerezos, El Tirón, Los Canales y Otros | | | Propietarios Ayuntamiento de Lozoya del Valle. |
| Término municipal Lozoya del Valle | Partido judicial 1- Torrelaguna | | | Incorporación al Catálogo Catálogo de 1862. |
| Superficie total (ha): | 1217,00 | % Esp. nat. protegido: | 0 | Formaciones vegetales Melojares arbóreos y arbustivos puros junto a pinares de <i>Pinus sylvestris</i> mezclados con matorral, rebollo y helechos. |
| Superficie pública (ha): | 1185,00 | Deslindado | Si | |
| Sup. enclavados (ha): | 32,00 | Amojonado | No | |
| | | | | |
| Áreas naturales protegidas LIC ES3110002 "Cuenca del río Lozoya y Sierra Norte". | | | | |
| Aprovechamientos Leñas, pastos y caza. | | | | |

| | | | | |
|--|---|------------------------|----|---|
| Nº 86 | Nombre Soto Garganta | | | Propietarios Ayuntamiento de Lozoya del Valle. |
| Término municipal Lozoya del Valle | Partido judicial 1- Torrelaguna | | | Incorporación al Catálogo Catálogo de 1901. |
| Superficie total (ha): | 555,60 | % Esp. nat. protegido: | 0 | Formaciones vegetales Melojares puros arbóreos y arbustivos con pastos. |
| Superficie pública (ha): | 555,60 | Deslindado | Si | |
| Sup. enclavados (ha): | 0,00 | Amojonado | Si | |
| | | | | |
| Áreas naturales protegidas LIC ES3110002 "Cuenca del río Lozoya y Sierra Norte". | | | | |
| Aprovechamientos Pastos y caza. | | | | |

| | | | | |
|--|---|------------------------|----|---|
| N° 87 | Nombre La Umbría y Otros | | | Propietarios Ayuntamiento de Lozoya del Valle. |
| Término municipal Lozoya del Valle | Partido judicial 1- Torrelaguna | | | Incorporación al Catálogo Catálogo de 1862. |
| Superficie total (ha): | 658,67 | % Esp. nat. protegido: | 0 | Formaciones vegetales Encinares arbóreos y arbustivos con matorral, enebro y <i>Juniperus thurifera</i> . Melojares arbóreos y arbustivos con pastos, enebro y <i>Juniperus thurifera</i> . Pastos xerofíticos puros con matorral y helechos. Sabinars. |
| Superficie pública (ha): | 634,78 | Deslindado | Si | |
| Sup. enclavados (ha): | 23,89 | Amojonado | Si | |
|  | | | | |
| Áreas naturales protegidas LIC ES3110002 "Cuenca del río Lozoya y Sierra Norte". | | | | |
| Aprovechamientos Pastos y caza. | | | | |

| | | | | |
|---|---|------------------------|----|--|
| N° 88 | Nombre Dehesa Boyal | | | Propietarios Ayuntamiento de Madarcos. |
| Término municipal Madarcos | Partido judicial 1- Torrelaguna | | | Incorporación al Catálogo Catálogo de 1862. |
| Superficie total (ha): | 95,07 | % Esp. nat. protegido: | 0 | Formaciones vegetales Melojares arbóreos con matorral, pastos y cantuesar. |
| Superficie pública (ha): | 95,07 | Deslindado | Si | |
| Sup. enclavados (ha): | 0,00 | Amojonado | No | |
|  | | | | |
| Aprovechamientos Pastos y caza. | | | | |

| | | | | |
|--|--|------------------------|----|---|
| Nº 89 | Nombre El Chaparral y La Solana | | | Propietarios Ayuntamiento de Montejo de la Sierra. |
| Término municipal Montejo de la Sierra | Partido judicial 1- Torrelaguna | | | Incorporación al Catálogo Catálogo de 1862. |
| Superficie total (ha): | 250,53 | % Esp. nat. protegido: | 97 | Formaciones vegetales Hayedos. Matorrales acidófilos montanos con predominio de leguminosas con manchas de pastos y brezal. Melojares arbóreos con matorral, cantuesar, brezal y retama. Robledales de <i>Quercus petraea</i> . |
| Superficie pública (ha): | 250,53 | Deslindado | Si | |
| Sup. enclavados (ha): | 0,00 | Amojonado | Si | |
| | | | | |

| | | | | |
|--|---|------------------------|----|--|
| Nº 90 | Nombre Dehesa Boyal | | | Propietarios Ayuntamiento de Montejo de la Sierra. |
| Término municipal Montejo de la Sierra | Partido judicial 1- Torrelaguna | | | Incorporación al Catálogo Catálogo de 1862. |
| Superficie total (ha): | 186,29 | % Esp. nat. protegido: | 0 | Formaciones vegetales Melojares arbóreos y arbustivos con pastos. Pastos reticulares con arbolado con manchas de matorral. Pastizales mesófilos con arbolado de melojo y fresno. |
| Superficie pública (ha): | 186,29 | Deslindado | Si | |
| Sup. enclavados (ha): | 0,00 | Amojonado | Si | |
| | | | | |
| | | | | Aprovechamientos Leñas, pastos y caza. |

| | | | | |
|--|---|------------------------|----|--|
| Nº 91 | Nombre La Dehesilla | | | Propietarios Ayuntamiento de Montejo de la Sierra. |
| Término municipal Montejo de la Sierra | Partido judicial 1- Torrelaguna | | | Incorporación al Catálogo Catálogo de 1862. |
| Superficie total (ha): | 146,00 | % Esp. nat. protegido: | 0 | Formaciones vegetales Melojares arbóreos y arbustivos puros. |
| Superficie pública (ha): | 146,00 | Deslindado | No | |
| Sup. enclavados (ha): | 0,00 | Amojonado | No | |
| | | | | |
| Aprovechamientos | | | | Leñas, pastos, caza y aprovechamiento recreativo. |

| | | | | |
|--|---|------------------------|----|--|
| Nº 92 | Nombre Prado Valledor | | | Propietarios Ayuntamiento de Montejo de la Sierra. |
| Término municipal Montejo de la Sierra | Partido judicial 1- Torrelaguna | | | Incorporación al Catálogo Catálogo de 1862. |
| Superficie total (ha): | 45,00 | % Esp. nat. protegido: | 0 | Formaciones vegetales Melojares arbóreos y arbustivos puros acompañados de pastizales. |
| Superficie pública (ha): | 45,00 | Deslindado | No | |
| Sup. enclavados (ha): | 0,00 | Amojonado | No | |
| | | | | |
| Aprovechamientos | | | | Pastos y caza. |

| | | | | |
|--|---|------------------------|----|---|
| Nº 93 | Nombre La Umbría | | | Propietarios Ayuntamiento de Montejo de la Sierra. |
| Término municipal Montejo de la Sierra | Partido judicial 1- Torrelaguna | | | Incorporación al Catálogo Catálogo de 1862. |
| Superficie total (ha): | 50,00 | % Esp. nat. protegido: | 0 | Formaciones vegetales Melojares arbóreos y arbustivos con vegetación de ribera. |
| Superficie pública (ha): | 50,00 | Deslindado | No | |
| Sup. enclavados (ha): | 0,00 | Amojonado | No | |
| | | | | |
| Aprovechamientos | | | | Pastos, leñas y caza. |

| | | | | |
|--|---|------------------------|----|---|
| Nº 94 | Nombre Dehesa Umbría o Nueva | | | Propietarios Ayuntamiento de Navarredonda. |
| Término municipal Navarredonda | Partido judicial 1- Torrelaguna | | | Incorporación al Catálogo Catálogo de 1862. |
| Superficie total (ha): | 112,43 | % Esp. nat. protegido: | 0 | Formaciones vegetales Melojares arbóreos y arbustivos con matorral, junto a pastos xerofíticos puros rebollo y cantuesar. |
| Superficie pública (ha): | 109,95 | Deslindado | Si | |
| Sup. enclavados (ha): | 2,48 | Amojonado | No | |
| | | | | |
| Áreas naturales protegidas | | | | LIC ES3110002 "Cuenca del río Lozoya y Sierra Norte". |
| Aprovechamientos | | | | Leñas, pastos y caza. |

| | | | |
|---------------------------------------|---|---|----|
| Nº 95 | Nombre Cantero de la Compuerta | | |
| Término municipal Rascafría | | Partido judicial 1- Torrelaguna | |
| Superficie total (ha): | 42,86 | % Esp. nat. protegido: | 0 |
| Superficie pública (ha): | 42,01 | Deslindado | Si |
| Sup. enclavados (ha): | 0,85 | Amojonado | Si |

Propietarios
Ayuntamiento de Rascafría.

Incorporación al Catálogo
Catálogo de 1862.

Formaciones vegetales
Melojares arbóreos y arbustivos con pastos.

Áreas naturales protegidas
LIC ES3110002 "Cuenca del río Lozoya y Sierra Norte".

Aprovechamientos
Pastos.

| | | | |
|---------------------------------------|---|---|----|
| Nº 96 | Nombre Ladera y Dehesa Boyal | | |
| Término municipal Rascafría | | Partido judicial 1- Torrelaguna | |
| Superficie total (ha): | 295,90 | % Esp. nat. protegido: | 0 |
| Superficie pública (ha): | 294,40 | Deslindado | Si |
| Sup. enclavados (ha): | 1,50 | Amojonado | Si |


Propietarios
Ayuntamiento de Rascafría.


Incorporación al Catálogo
Catálogo de 1862.

Formaciones vegetales
Melojares arbóreos y arbustivos puros, junto a piornales puros y otros matorrales de altura.

Áreas naturales protegidas
LIC ES3110002 "Cuenca del río Lozoya y Sierra Norte".

Aprovechamientos
Leñas, pastos y caza.

| | | | | |
|--|---|------------------------|----|---|
| Nº 97 | Nombre Tercio de Santa Ana y Otros | | | Propietarios Ayuntamiento de Rascafría. |
| Término municipal Rascafría | Partido judicial 1- Torrelaguna | | | Incorporación al Catálogo Catálogo de 1862. |
| Superficie total (ha): | 461,00 | % Esp. nat. protegido: | 0 | Formaciones vegetales Melojares arbóreos y arbustivos con pastos xerofíticos puros con matorral y helechos. |
| Superficie pública (ha): | 435,63 | Deslindado | Si | |
| Sup. enclavados (ha): | 25,37 | Amojonado | No | |
|  | | | | |
| Áreas naturales protegidas LIC ES3110002 "Cuenca del río Lozoya y Sierra Norte". | | | | |
| Aprovechamientos Leñas, pastos y caza. | | | | |

| | | | | |
|---|---|------------------------|----|---|
| Nº 98 | Nombre Dehesa Boyal | | | Propietarios Ayuntamiento de Patones. |
| Término municipal Patones | Partido judicial 1- Torrelaguna | | | Incorporación al Catálogo Catálogo de 1901. |
| Superficie total (ha): | 143,00 | % Esp. nat. protegido: | 0 | Formaciones vegetales Enebrales con matorral de altura. |
| Superficie pública (ha): | 143,00 | Deslindado | No | |
| Sup. enclavados (ha): | 0,00 | Amojonado | No | |
|  | | | | |
| Aprovechamientos Pastos, caza y miel. | | | | |

| | | | | | | | | | | | | | | | |
|---|--|---|----|------------------------|--------|------------------------|---|--------------------------|-------|------------|----|-----------------------|-------|-----------|----|
| N° 99 | Nombre Vertiente del Lozoya | | | | | | | | | | | | | | |
| Propietarios Ayuntamiento de Patones. | | | | | | | | | | | | | | | |
| Término municipal Patones | | Partido judicial 1- Torrelaguna | | | | | | | | | | | | | |
| Incorporación al Catálogo Catálogo de 1901. | | | | | | | | | | | | | | | |
| Formaciones vegetales Jarales puros con manchas de pastos, cantuesar y retama. Fresnedas mezcladas con encina y rebollo. | | | | | | | | | | | | | | | |
| Aprovechamientos Pastos. | | | | | | | | | | | | | | | |
| <table border="1"> <tr> <td>Superficie total (ha):</td> <td>170,00</td> <td>% Esp. nat. protegido:</td> <td>0</td> </tr> <tr> <td>Superficie pública (ha):</td> <td>88,00</td> <td>Deslindado</td> <td>Si</td> </tr> <tr> <td>Sup. enclavados (ha):</td> <td>82,00</td> <td>Amojonado</td> <td>No</td> </tr> </table> | | | | Superficie total (ha): | 170,00 | % Esp. nat. protegido: | 0 | Superficie pública (ha): | 88,00 | Deslindado | Si | Sup. enclavados (ha): | 82,00 | Amojonado | No |
| Superficie total (ha): | 170,00 | % Esp. nat. protegido: | 0 | | | | | | | | | | | | |
| Superficie pública (ha): | 88,00 | Deslindado | Si | | | | | | | | | | | | |
| Sup. enclavados (ha): | 82,00 | Amojonado | No | | | | | | | | | | | | |
| | | | | | | | | | | | | | | | |

| | | | | | | | | | | | | | | | |
|---|--------------------------------------|---|----|------------------------|-------|------------------------|---|--------------------------|-------|------------|----|-----------------------|------|-----------|----|
| N° 100 | Nombre Dehesa Boyal | | | | | | | | | | | | | | |
| Propietarios Ayuntamiento de Pinilla del Valle. | | | | | | | | | | | | | | | |
| Término municipal Pinilla del Valle | | Partido judicial 1- Torrelaguna | | | | | | | | | | | | | |
| Incorporación al Catálogo Catálogo de 1862. | | | | | | | | | | | | | | | |
| Formaciones vegetales Pastos xerofíticos puros con matorral, helechos y arbolado. Fresnedas mezcla con encina, rebollo y pastos. Pastos reticulares con arbolado y manchas de matorral. | | | | | | | | | | | | | | | |
| Aprovechamientos Leñas, pastos y caza. | | | | | | | | | | | | | | | |
| <table border="1"> <tr> <td>Superficie total (ha):</td> <td>83,13</td> <td>% Esp. nat. protegido:</td> <td>0</td> </tr> <tr> <td>Superficie pública (ha):</td> <td>83,13</td> <td>Deslindado</td> <td>Si</td> </tr> <tr> <td>Sup. enclavados (ha):</td> <td>0,00</td> <td>Amojonado</td> <td>Si</td> </tr> </table> | | | | Superficie total (ha): | 83,13 | % Esp. nat. protegido: | 0 | Superficie pública (ha): | 83,13 | Deslindado | Si | Sup. enclavados (ha): | 0,00 | Amojonado | Si |
| Superficie total (ha): | 83,13 | % Esp. nat. protegido: | 0 | | | | | | | | | | | | |
| Superficie pública (ha): | 83,13 | Deslindado | Si | | | | | | | | | | | | |
| Sup. enclavados (ha): | 0,00 | Amojonado | Si | | | | | | | | | | | | |
| | | | | | | | | | | | | | | | |

| | | | |
|---|---|------------------------|---|
| Nº 101 | Nombre La Marotera | | Propietarios Ayuntamiento de Pinilla del Valle. |
| Término municipal Pinilla del Valle | Partido judicial 1- Torrelaguna | | Incorporación al Catálogo Catálogo de 1862. |
| Superficie total (ha): | 520,50 | % Esp. nat. protegido: | 0 |
| Superficie pública (ha): | 519,30 | Deslindado | Si |
| Sup. enclavados (ha): | 1,20 | Amojonado | No |
| | | | |
| Formaciones vegetales | | | |
| Melojares arbóreos y arbustivos con pastos. Pinares mixtos mezcla de <i>Pinus sylvestris</i> y <i>Quercus pyrenaica</i> , fresnos y matorral de altura. | | | |
| Áreas naturales protegidas | | | |
| LIC ES3110002 "Cuenca del río Lozoya y Sierra Norte". | | | |
| Aprovechamientos | | | |
| Leñas, pastos y caza. | | | |

| | | | |
|--|---|------------------------|---|
| Nº 102 | Nombre Villanadillas | | Propietarios Ayuntamiento de Pinilla del Valle. |
| Término municipal Pinilla del Valle | Partido judicial 1- Torrelaguna | | Incorporación al Catálogo Catálogo de 1862. |
| Superficie total (ha): | 527,50 | % Esp. nat. protegido: | 0 |
| Superficie pública (ha): | 481,02 | Deslindado | Si |
| Sup. enclavados (ha): | 46,48 | Amojonado | Si |
| | | | |
| Formaciones vegetales | | | |
| Melojares arbóreos y arbustivos puros con pastizales mesófilos con arbolado. Pastos xerofíticos invadidos por matorral y helechos. | | | |
| Áreas naturales protegidas | | | |
| LIC ES3110002 "Cuenca del río Lozoya y Sierra Norte". | | | |
| Aprovechamientos | | | |
| Pastos y caza. | | | |

| | | | |
|--------------------------------------|---|------------------------|---|
| Nº 103 | Nombre Dehesa Boyal | | Propietarios Ayuntamiento de Piñuecar. |
| Término municipal Piñuecar | Partido judicial 1- Torrelaguna | | Incorporación al Catálogo Catálogo de 1901. |
| Superficie total (ha): | 47,00 | % Esp. nat. protegido: | 0 |
| Superficie pública (ha): | 47,00 | Deslindado | No |
| Sup. enclavados (ha): | 0,00 | Amojonado | No |

| | | | |
|--|--|--|--|
| Formaciones vegetales | | | |
| Encinares arbóreos y arbustivos con rebollo, cantuesar y fresno. | | | |
| Aprovechamientos | | | |
| Pastos y caza. | | | |

| | | | |
|--|---|------------------------|--|
| Nº 104 | Nombre Dehesa de Ana Gutiérrez | | Propietarios Ayuntamiento de Prádena del Rincón. |
| Término municipal Prádena del Rincón | Partido judicial 1- Torrelaguna | | Incorporación al Catálogo Catálogo de 1862. |
| Superficie total (ha): | 96,00 | % Esp. nat. protegido: | 0 |
| Superficie pública (ha): | 96,00 | Deslindado | Si |
| Sup. enclavados (ha): | 0,00 | Amojonado | Si |

| | | | |
|--|--|--|--|
| Formaciones vegetales | | | |
| Melojares arbóreos y arbustivos con matorral, junto a pastos xerofíticos invadidos por matorral. | | | |
| Aprovechamientos | | | |
| Pastos y caza. | | | |

| | | | | |
|---|---|------------------------|--|--|
| Nº 105 | Nombre Dehesa Boyal | | Propietarios Ayuntamiento de Prádena del Rincón. | |
| Término municipal Prádena del Rincón | Partido judicial 1- Torrelaguna | | Incorporación al Catálogo Catálogo de 1862. | |
| Superficie total (ha): | 173,00 | % Esp. nat. protegido: | 0 | |
| Superficie pública (ha): | 173,00 | Deslindado | Si | |
| Sup. enclavados (ha): | 0,00 | Amojonado | No | |
| | | | | |
| Formaciones vegetales Melojares arbóreos y arbustivos con vegetación de ribera. | | | | |
| Aprovechamientos Leñas, pastos y caza. | | | | |

| | | | | |
|---|---|------------------------|--|--|
| Nº 106 | Nombre Dehesa Lomo Peral | | Propietarios Ayuntamiento de Prádena del Rincón. | |
| Término municipal Prádena del Rincón | Partido judicial 1- Torrelaguna | | Incorporación al Catálogo Catálogo de 1862. | |
| Superficie total (ha): | 78,00 | % Esp. nat. protegido: | 0 | |
| Superficie pública (ha): | 78,00 | Deslindado | No | |
| Sup. enclavados (ha): | 0,00 | Amojonado | No | |
| | | | | |
| Formaciones vegetales Melojares arbóreos y arbustivos con matorral. | | | | |
| Aprovechamientos Pastos y caza. | | | | |

| | | | |
|--|--------------------------------------|---|----|
| Nº 107 | Nombre La Dehesilla | | |
| Término municipal Prádena del Rincón | | Partido judicial 1- Torrelaguna | |
| Superficie total (ha): | 35,00 | % Esp. nat. protegido: | 0 |
| Superficie pública (ha): | 35,00 | Deslindado | No |
| Sup. enclavados (ha): | 0,00 | Amojonado | No |

| | |
|--|--|
| Propietarios Ayuntamiento de Prádena del Rincón. | |
| Incorporación al Catálogo Catálogo de 1862. | |
| Formaciones vegetales Cantuesares, tomillares puros con manchas de pastos. Melojar adeshado. | |
| Aprovechamientos Pastos y caza. | |

| | | | |
|---|--------------------------------------|---|----|
| Nº 108 | Nombre Cerro Concha | | |
| Término municipal Puebla de la Sierra | | Partido judicial 1- Torrelaguna | |
| Superficie total (ha): | 532,00 | % Esp. nat. protegido: | 0 |
| Superficie pública (ha): | 532,00 | Deslindado | No |
| Sup. enclavados (ha): | 0,00 | Amojonado | No |

| | |
|---|--|
| Propietarios Ayuntamiento de Puebla de Sierra. | |
| Incorporación al Catálogo Catálogo de 1901. | |
| Formaciones vegetales Pinares de <i>Pinus sylvestris</i> procedentes de repoblación con matorral y jaral, acompañados de pinares de <i>Pinus pinaster</i> de origen natural con matorral. | |
| Áreas naturales protegidas LIC ES3110002 "Cuenca del río Lozoya y Sierra Norte". | |
| Aprovechamientos Pastos. | |

| | | | | |
|--|---|------------------------|----|--|
| Nº 109 | Nombre Dehesa Boyal | | | Propietarios Ayuntamiento de Puebla de la Sierra. |
| Término municipal Puebla de la Sierra | Partido judicial 1- Torrelaguna | | | Incorporación al Catálogo Catálogo de 1862. |
| Superficie total (ha): | 230,00 | % Esp. nat. protegido: | 0 | Formaciones vegetales Jarales con manchas de pastos y jornal junto a melojares arbóreos con matorral, brezal, Fresno y retama. |
| Superficie pública (ha): | 230,00 | Deslindado | No | |
| Sup. enclavados (ha): | 0,00 | Amojonado | No | |
| | | | | |
| Áreas naturales protegidas LIC ES3110002 "Cuenca del río Lozoya y Sierra Norte". | | | | |
| Aprovechamientos Leñas, pastos, caza y aprovechamiento tradicional de piedra. | | | | |

| | | | | |
|--|--|------------------------|----|---|
| Nº 110 | Nombre Vertientes de Peña La Cabra al Riato | | | Propietarios Ayuntamiento de Puebla de la Sierra. |
| Término municipal Puebla de la Sierra | Partido judicial 1- Torrelaguna | | | Incorporación al Catálogo Catálogo de 1901. |
| Superficie total (ha): | 727,00 | % Esp. nat. protegido: | 0 | Formaciones vegetales Pinares mezcla de <i>Pinus sylvestris</i> y <i>Pinus nigra</i> de origen artificial con brezal y jaral, junto a pinares mezcla de <i>Pinus sylvestris</i> y <i>Pinus nigra</i> procedentes de repoblación con matorral. |
| Superficie pública (ha): | 727,00 | Deslindado | No | |
| Sup. enclavados (ha): | 0,00 | Amojonado | No | |
| | | | | |
| Áreas naturales protegidas LIC ES3110002 "Cuenca del río Lozoya y Sierra Norte". | | | | |
| Aprovechamientos Pastos y caza. | | | | |

| | | | |
|---------------------------------------|---|---|----|
| Nº 111 | Nombre Cabeza de Hierro-La Cinta | | |
| Término municipal Rascafría | | Partido judicial 1- Torrelaguna | |
| Superficie total (ha): | 261,00 | % Esp. nat. protegido: | 0 |
| Superficie pública (ha): | 259,00 | Deslindado | No |
| Sup. enclavados (ha): | 2,00 | Amojonado | No |

Propietarios
Comunidad de la Ciudad y Tierra de Segovia.

Incorporación al Catálogo
Catálogo de 1862.

Formaciones vegetales
Pinares de *Pinus sylvestris* natural con helechos y pastos, junto a pinares mixtos mezcla de *Pinus sylvestris* y *Quercus pyrenaica* con matorral.

Áreas naturales protegidas
LIC ES3110002 "Cuenca del río Lozoya y Sierra Norte". ZEPA ES0000057 "Alto Lozoya".

Aprovechamientos
Madera y pastos.

| | | | |
|---------------------------------------|--|---|----|
| Nº 112 | Nombre Dehesa Boyal y Arroturas | | |
| Término municipal Rascafría | | Partido judicial 1- Torrelaguna | |
| Superficie total (ha): | 463,38 | % Esp. nat. protegido: | 0 |
| Superficie pública (ha): | 461,94 | Deslindado | Si |
| Sup. enclavados (ha): | 1,43 | Amojonado | Si |

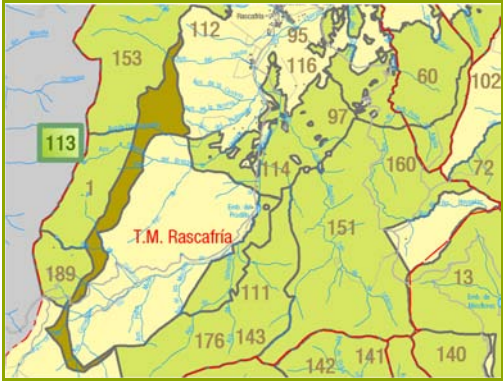
Propietarios
Ayuntamiento de Rascafría.

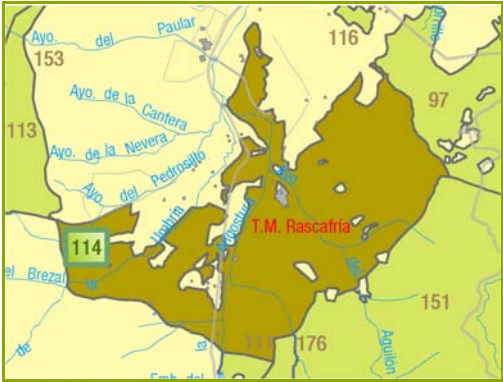
Incorporación al Catálogo
Catálogo de 1862.

Formaciones vegetales
Melojares arbóreos y arbustivos puros con pastos.

Áreas naturales protegidas
LIC ES3110002 "Cuenca del río Lozoya y Sierra Norte". ZEPA ES0000057 "Alto Lozoya".

Aprovechamientos
Leñas, pastos y caza.

| | | | | |
|---|---|------------------------|----|---|
| Nº 113 | Nombre Peñalara-La Cinta | | | Propietarios Comunidad de la Ciudad y Tierra de Segovia. |
| Término municipal Rascafría | Partido judicial 1- Torrelaguna | | | Incorporación al Catálogo Catálogo de 1862. |
| Superficie total (ha): | 585,39 | % Esp. nat. protegido: | 16 | Formaciones vegetales Pinares de <i>Pinus sylvestris</i> natural con helechos y pastos, junto a pinares mixtos mezcla de <i>Pinus sylvestris</i> y <i>Quercus pyrenaica</i> con matorral. |
| Superficie pública (ha): | 585,39 | Deslindado | Si | |
| Sup. enclavados (ha): | 0,00 | Amojonado | No | |
|  | | | | |
| Áreas naturales protegidas | | | | LIC ES3110002 "Cuenca del río Lozoya y Sierra Norte". ZEPA ES0000057 "Alto Lozoya". |
| Aprovechamientos | | | | Madera, leñas y pastos. |

| | | | | |
|---|---|------------------------|----|---|
| Nº 114 | Nombre Los Robledos | | | Propietarios Ayuntamiento de Rascafría. |
| Término municipal Rascafría | Partido judicial 1- Torrelaguna | | | Incorporación al Catálogo Catálogo de 1901. |
| Superficie total (ha): | 920,22 | % Esp. nat. protegido: | 0 | Formaciones vegetales Melojares arbóreos y arbustivos puros, junto a pinares mixtos mezcla de <i>Pinus sylvestris</i> y <i>Quercus pyrenaica</i> de origen natural y de repoblación con matorral, helechos y piornal. |
| Superficie pública (ha): | 886,83 | Deslindado | Si | |
| Sup. enclavados (ha): | 33,38 | Amojonado | Si | |
|  | | | | |
| Áreas naturales protegidas | | | | LIC ES3110002 "Cuenca del río Lozoya y Sierra Norte". ZEPA ES0000057 "Alto Lozoya". |
| Aprovechamientos | | | | Madera, leñas, pastos, caza y aprovechamiento recreativo. |

| | | | |
|---------------------------------------|--|---|----|
| Nº 115 | Nombre Soto de Arriba | | |
| Término municipal Rascafría | | Partido judicial 1- Torrelaguna | |
| Superficie total (ha): | 16,67 | % Esp. nat. protegido: | 0 |
| Superficie pública (ha): | 16,67 | Deslindado | Si |
| Sup. enclavados (ha): | 0,00 | Amojonado | Si |

Propietarios
Ayuntamiento de Rascafría.

Incorporación al Catálogo
Catálogo de 1862.

Formaciones vegetales
Pastizales mesófilos con arbolado de rebollo y fresno, junto a pastos reticulares con manchas de matorral.

Áreas naturales protegidas
LIC ES3110002 "Cuenca del río Lozoya y Sierra Norte".

Aprovechamientos
Leñas y pastos.

| | | | |
|---------------------------------------|--|---|----|
| Nº 116 | Nombre Tras las Suertes | | |
| Término municipal Rascafría | | Partido judicial 1- Torrelaguna | |
| Superficie total (ha): | 10,74 | % Esp. nat. protegido: | 0 |
| Superficie pública (ha): | 10,74 | Deslindado | Si |
| Sup. enclavados (ha): | 0,00 | Amojonado | Si |

Propietarios
Ayuntamiento de Rascafría.

Incorporación al Catálogo
Catálogo de 1862.

Formaciones vegetales
Melojares arbóreos y arbustivos con pastos.

Áreas naturales protegidas
LIC ES3110002 "Cuenca del río Lozoya y Sierra Norte".

| | | | |
|---|---|------------------------|---|
| Nº 117 | Nombre Dehesa Boyal | | Propietarios Ayuntamiento de Robledillo de la Jara. |
| Término municipal Robledillo de la Jara | Partido judicial 1- Torrelaguna | | Incorporación al Catálogo Catálogo de 1901. |
| Superficie total (ha): | 66,00 | % Esp. nat. protegido: | 0 |
| Superficie pública (ha): | 66,00 | Deslindado | No |
| Sup. enclavados (ha): | 0,00 | Amojonado | No |
| | | | |
| Formaciones vegetales | | | Quejigares arbóreos y arbustivos con matorral, encina, rebollo y jaral, acampañados de jarales puros con manchas de pastos. |
| Aprovechamientos | | | Leñas, pastos y caza. |

| | | | |
|---------------------------------------|---|------------------------|---|
| Nº 118 | Nombre Dehesa Boyal | | Propietarios Ayuntamiento de El Atazar. |
| Término municipal El Atazar | Partido judicial 1- Torrelaguna | | Incorporación al Catálogo Catálogo de 1862. |
| Superficie total (ha): | 209,00 | % Esp. nat. protegido: | 0 |
| Superficie pública (ha): | 209,00 | Deslindado | No |
| Sup. enclavados (ha): | 0,00 | Amojonado | No |
| | | | |
| Formaciones vegetales | | | Jarales puros con manchas de pastos, junto a melojares arbóreos con quejigo, encina y alcornoque. |
| Áreas naturales protegidas | | | LIC ES3110002 "Cuenca del río Lozoya y Sierra Norte". |
| Aprovechamientos | | | Leñas, caza y pastos. |

| | | | | | | | | | | | | | | | |
|---|--|---|----|------------------------|-------|------------------------|---|--------------------------|-------|------------|----|-----------------------|------|-----------|----|
| Nº 119 | Nombre Vertientes al Lozoya | | | | | | | | | | | | | | |
| Propietarios Ayuntamiento de El Atazar. | | | | | | | | | | | | | | | |
| Término municipal El Atazar | | Partido judicial 1- Torrelaguna | | | | | | | | | | | | | |
| Incorporación al Catálogo Catálogo de 1901. | | | | | | | | | | | | | | | |
| Formaciones vegetales Jarales puros con manchas de pastos. Pinar de <i>Pinus pinaster</i> procedente de repoblación mezclado con encina. | | | | | | | | | | | | | | | |
| Áreas naturales protegidas LIC ES3110002 "Cuenca del río Lozoya y Sierra Norte". | | | | | | | | | | | | | | | |
| <table border="1"> <tr> <td>Superficie total (ha):</td> <td>72,00</td> <td>% Esp. nat. protegido:</td> <td>0</td> </tr> <tr> <td>Superficie pública (ha):</td> <td>72,00</td> <td>Deslindado</td> <td>No</td> </tr> <tr> <td>Sup. enclavados (ha):</td> <td>0,00</td> <td>Amojonado</td> <td>No</td> </tr> </table> | | | | Superficie total (ha): | 72,00 | % Esp. nat. protegido: | 0 | Superficie pública (ha): | 72,00 | Deslindado | No | Sup. enclavados (ha): | 0,00 | Amojonado | No |
| Superficie total (ha): | 72,00 | % Esp. nat. protegido: | 0 | | | | | | | | | | | | |
| Superficie pública (ha): | 72,00 | Deslindado | No | | | | | | | | | | | | |
| Sup. enclavados (ha): | 0,00 | Amojonado | No | | | | | | | | | | | | |
| | | | | | | | | | | | | | | | |

| | | | | | | | | | | | | | | | |
|---|--------------------------------------|---|----|------------------------|--------|------------------------|---|--------------------------|--------|------------|----|-----------------------|------|-----------|----|
| Nº 120 | Nombre Dehesa Boyal | | | | | | | | | | | | | | |
| Propietarios Ayuntamiento de Robregordo. | | | | | | | | | | | | | | | |
| Término municipal Robregordo | | Partido judicial 1- Torrelaguna | | | | | | | | | | | | | |
| Incorporación al Catálogo Catálogo de 1862. | | | | | | | | | | | | | | | |
| Formaciones vegetales Acebedas, piornales puros y otros matorrales de altura con pastos. Ejemplares dispersos de <i>Quercus petraea</i> . | | | | | | | | | | | | | | | |
| Áreas naturales protegidas LIC ES3110002 "Cuenca del río Lozoya y Sierra Norte". | | | | | | | | | | | | | | | |
| <table border="1"> <tr> <td>Superficie total (ha):</td> <td>114,00</td> <td>% Esp. nat. protegido:</td> <td>0</td> </tr> <tr> <td>Superficie pública (ha):</td> <td>113,00</td> <td>Deslindado</td> <td>No</td> </tr> <tr> <td>Sup. enclavados (ha):</td> <td>1,00</td> <td>Amojonado</td> <td>No</td> </tr> </table> | | | | Superficie total (ha): | 114,00 | % Esp. nat. protegido: | 0 | Superficie pública (ha): | 113,00 | Deslindado | No | Sup. enclavados (ha): | 1,00 | Amojonado | No |
| Superficie total (ha): | 114,00 | % Esp. nat. protegido: | 0 | | | | | | | | | | | | |
| Superficie pública (ha): | 113,00 | Deslindado | No | | | | | | | | | | | | |
| Sup. enclavados (ha): | 1,00 | Amojonado | No | | | | | | | | | | | | |
| | | | | | | | | | | | | | | | |
| Aprovechamientos Pastos y caza. | | | | | | | | | | | | | | | |

| | | | | |
|--|---|------------------------|----|---|
| Nº 121 | Nombre Dehesa Boyal | | | Propietarios Ayuntamiento de Puentes Viejas. |
| Término municipal Puentes Viejas (Serrada) | Partido judicial 1- Torrelaguna | | | Incorporación al Catálogo Catálogo de 1901. |
| Superficie total (ha): | 41,00 | % Esp. nat. protegido: | 0 | Formaciones vegetales Melojares arbóreos y arbustivos con matorral, brezal y jaral. |
| Superficie pública (ha): | 41,00 | Deslindado | No | |
| Sup. enclavados (ha): | 0,00 | Amojonado | No | |
| | | | | |
| Áreas naturales protegidas | | | | LIC ES3110002 "Cuenca del río Lozoya y Sierra Norte". |
| Aprovechamientos | | | | Leñas, pastos y caza. |

| | | | | |
|--|---|------------------------|----|--|
| Nº 122 | Nombre Dehesa Boyal | | | Propietarios Ayuntamiento de Somosierra. |
| Término municipal Somosierra | Partido judicial 1- Torrelaguna | | | Incorporación al Catálogo Catálogo de 1862. |
| Superficie total (ha): | 98,13 | % Esp. nat. protegido: | 0 | Formaciones vegetales Melojares arbóreos mezclados con arbolado de fresno y abedul. Abedulares. Robledales de <i>Quercus petraea</i> . Acebedas. |
| Superficie pública (ha): | 95,85 | Deslindado | Si | |
| Sup. enclavados (ha): | 2,28 | Amojonado | No | |
| | | | | |
| Áreas naturales protegidas | | | | LIC ES3110002 "Cuenca del río Lozoya y Sierra Norte". |
| Aprovechamientos | | | | Leña, pastos y caza. |

| | | | |
|--|---|---|----|
| Nº 123 | Nombre Dehesa Majafrades | | |
| Término municipal Somosierra | | Partido judicial 1- Torrelaguna | |
| Superficie total (ha): | 149,69 | % Esp. nat. protegido: | 0 |
| Superficie pública (ha): | 149,69 | Deslindado | Si |
| Sup. enclavados (ha): | 0,00 | Amojonado | No |

| | |
|---|--|
| Propietarios Ayuntamiento de Somosierra. | |
| Incorporación al Catálogo Catálogo de 1862. | |
| Formaciones vegetales Piornales puros y otros matorrales de altura, junto a pastizales mesófilos puros con matorral y helechos. | |
| Aprovechamientos Pastos y caza. | |

| | | | |
|---|--|---|----|
| Nº 124 | Nombre Dehesa de Valgallego | | |
| Término municipal Torrelaguna | | Partido judicial 1- Torrelaguna | |
| Superficie total (ha): | 229,47 | % Esp. nat. protegido: | 0 |
| Superficie pública (ha): | 229,47 | Deslindado | Si |
| Sup. enclavados (ha): | 0,00 | Amojonado | Si |

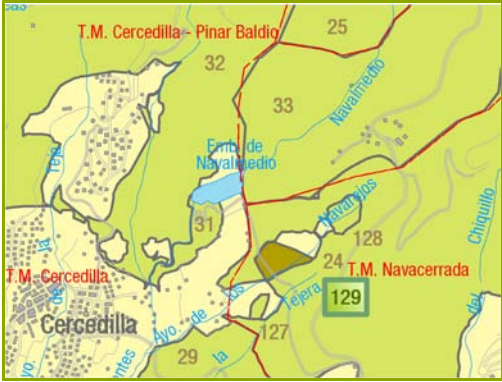
| | |
|--|--|
| Propietarios Ayuntamiento de Torrelaguna. | |
| Incorporación al Catálogo Catálogo de 1901. | |
| Formaciones vegetales Encinares arbóreos y arbustivos con matorral, enebros, cantuesar y pastos. | |
| Aprovechamientos Madera, pastos y caza. | |

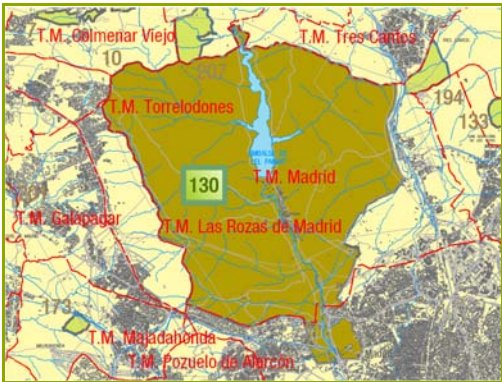
| | | | | |
|---|---|------------------------|----|---|
| Nº 125 | Nombre Arroyo de la Garganta | | | Propietarios Ayuntamiento de Villavieja del Lozoya. |
| Término municipal Villavieja del Lozoya | Partido judicial 1- Torrelaguna | | | Incorporación al Catálogo Catálogo de 1862. |
| Superficie total (ha): | 19,41 | % Esp. nat. protegido: | 0 | Formaciones vegetales Vegetación de ribera. Melojares arbóreos y arbustivos con matorral y encina. Pastos xerofíticos con matorral, helechos y piornal. Pastos reticulares invadidos por el matorral y cantuesar. |
| Superficie pública (ha): | 16,75 | Deslindado | Si | |
| Sup. enclavados (ha): | 2,66 | Amojonado | Si | |
| | | | | |
| Aprovechamientos | | | | Pastos y caza. |

| | | | | |
|---|---|------------------------|----|---|
| Nº 126 | Nombre Dehesa Boyal y Prado Hontanar | | | Propietarios Ayuntamiento de Villavieja del Lozoya. |
| Término municipal Villavieja del Lozoya | Partido judicial 1- Torrelaguna | | | Incorporación al Catálogo Catálogo de 1901. |
| Superficie total (ha): | 82,00 | % Esp. nat. protegido: | 0 | Formaciones vegetales Fresnedas mezcla con encina, rebollo y pasto. |
| Superficie pública (ha): | 82,00 | Deslindado | Si | |
| Sup. enclavados (ha): | 0,00 | Amojonado | No | |
| | | | | |
| Aprovechamientos | | | | Leñas, pastos y caza. |

| | | | | |
|---|--|------------------------|----|---|
| N° 127 | Nombre Dehesa de la Hojarasca | | | Propietarios Beneficencia Municipal de Cercedilla. |
| Término municipal Navacerrada | Partido judicial 19- Colmenar Viejo | | | Incorporación al Catálogo Catálogo de 1862. |
| Superficie total (ha): | 2,00 | % Esp. nat. protegido: | 0 | Formaciones vegetales Pastos reticulares con manchas de matorral. |
| Superficie pública (ha): | 2,00 | Deslindado | No | |
| Sup. enclavados (ha): | 0,00 | Amojonado | No | |
| | | | | |
| Aprovechamientos | | | | Pastos. |

| | | | | |
|---|---|------------------------|----|--|
| N° 128 | Nombre Prado de Majaserranos | | | Propietarios Beneficencia Municipal de Cercedilla. |
| Término municipal Navacerrada | Partido judicial 19- Colmenar Viejo | | | Incorporación al Catálogo Catálogo de 1862. |
| Superficie total (ha): | 6,00 | % Esp. nat. protegido: | 0 | Formaciones vegetales Jarales puros con manchas de pastos. |
| Superficie pública (ha): | 6,00 | Deslindado | No | |
| Sup. enclavados (ha): | 0,00 | Amojonado | No | |
| | | | | |
| Aprovechamientos | | | | Leñas y pastos. |

| | | | |
|---|---|------------------------|---|
| Nº 129 | Nombre Prado de Regidor | | Propietarios Beneficencia Municipal de Cercedilla. |
| Término municipal Navacerrada | Partido judicial 19- Colmenar Viejo | | Incorporación al Catálogo Catálogo de 1862. |
| Superficie total (ha): | 9,00 | % Esp. nat. protegido: | 0 |
| Superficie pública (ha): | 9,00 | Deslindado | No |
| Sup. enclavados (ha): | 0,00 | Amojonado | No |
|  | | | |
| Formaciones vegetales | | | <p>Pastos reticulares con manchas de matorral y rebollo, junto a jarales puros con manchas de pastos.</p> |
| Aprovechamientos | | | Pastos. |

| | | | |
|---|---------------------------------------|------------------------|--|
| Nº 130 | Nombre El Pardo | | Propietarios Estado (adscrito al Patrimonio Nacional). |
| Término municipal Madrid | Partido judicial 11- Madrid | | Incorporación al Catálogo Orden Ministerial de 1 de Agosto de 1932. |
| Superficie total (ha): | 15675,29 | % Esp. nat. protegido: | 0 |
| Superficie pública (ha): | 14227,38 | Deslindado | No |
| Sup. enclavados (ha): | 1447,91 | Amojonado | No |
|  | | | |
| Formaciones vegetales | | | <p>Encinares arbóreos con pastos. Retamares con manchas de pastos, eriales y encina.</p> |
| Áreas naturales protegidas | | | <p>LIC ES3110004 "Cuenca Alta del Manzanares", ZEPA ES0000011 "El Pardo".</p> |



Vista del M.U.P nº 130

| | | | | |
|--|---|------------------------|----|--|
| Nº 131 | Nombre Perímetro de Lozoya | | | Propietarios Comunidad de Madrid. |
| Término municipal Lozoya del Valle | Partido judicial 1- Torrelaguna | | | Incorporación al Catálogo Catálogo de 1931 |
| Superficie total (ha): | 1597,00 | % Esp. nat. protegido: | 0 | Formaciones vegetales Pinares de <i>Pinus sylvestris</i> con matorral, rebollo y helechos. |
| Superficie pública (ha): | 1597,00 | Deslindado | No | Áreas naturales protegidas LIC ES3110002 "Cuenca del río Lozoya y Sierra Norte". |
| Sup. enclavados (ha): | 0,00 | Amojonado | No | |
| | | | | |
| Aprovechamientos | | | | Pastos y madera. |

| | | | | |
|---|---|------------------------|----|--|
| Nº 132 | Nombre Dehesa de Moncalvillo | | | Propietarios Ayuntamiento de San Agustín de Guadalix. |
| Término municipal San Agustín de Guadalix | Partido judicial 5- Alcobendas | | | Incorporación al Catálogo Catálogo de 1862. |
| Superficie total (ha): | 1371,05 | % Esp. nat. protegido: | 0 | Formaciones vegetales Encinares arbóreos y arbustivos con matorral y enebro y jaral. Encinares arbóreos y arbustivos con matorral y quejigo. Retamares con manchas de pastos, eriales, encina y jaral. |
| Superficie pública (ha): | 1348,10 | Deslindado | Si | Áreas naturales protegidas LIC ES3110003 "Cuenca del río Guadalix". |
| Sup. enclavados (ha): | 22,95 | Amojonado | Si | Aprovechamientos Leñas, pastos y caza. |
| | | | | |

| | | | | |
|--|--|------------------------|-----|--|
| Nº 133 | Nombre Dehesa Boyal | | | Propietarios Ayuntamiento de San Sebastián de los Reyes. |
| Término municipal San Sebastián de los Reyes | Partido judicial 5- Alcobendas | | | Incorporación al Catálogo Catálogo de 1931. |
| Superficie total (ha): | 232,28 | % Esp. nat. protegido: | 100 | Formaciones vegetales Encinares arbóreos y arbustivos con matorral. Retamares con manchas de pastos y eriales. |
| Superficie pública (ha): | 232,28 | Deslindado | Si | Áreas naturales protegidas LIC ES3110004 "Cuenca Alta del Manzanares", Parque Regional de la Cuenca Alta del Manzanares. |
| Sup. enclavados (ha): | 0,00 | Amojonado | Si | |
| | | | | |

| | | | |
|---|--------------------------------------|---|----|
| Nº 134 | Nombre Dehesa Boyal | | |
| Término municipal El Berrueco | | Partido judicial 1- Torrelaguna | |
| Superficie total (ha): | 128,79 | % Esp. nat. protegido: | 0 |
| Superficie pública (ha): | 128,79 | Deslindado | Si |
| Sup. enclavados (ha): | 0,00 | Amojonado | Si |

| | |
|--|--|
| Propietarios Ayuntamiento de El Berrueco. | |
| Incorporación al Catálogo Catálogo de 1931. | |
| Formaciones vegetales Fresnedas puras con pasto. | |
| Aprovechamientos Leñas, pastos y caza. | |

| | | | |
|-------------------------------------|---|---|----|
| Nº 135 | Nombre Ladera de las Huertas, Dehesa Boyal y Peña del Gato | | |
| Término municipal Redueña | | Partido judicial 1- Torrelaguna | |
| Superficie total (ha): | 129,49 | % Esp. nat. protegido: | 0 |
| Superficie pública (ha): | 129,49 | Deslindado | Si |
| Sup. enclavados (ha): | 0,00 | Amojonado | No |

| | |
|---|--|
| Propietarios Ayuntamiento de Redueña. | |
| Incorporación al Catálogo Catálogo de 1931 | |
| Formaciones vegetales Encinares arbóreos y arbustivos con matorral y quejigo. Matorrales calizos o tránsito calizo-gipsícola donde se aprecian regueros con cultivos y eriales. | |
| Aprovechamientos Pastos y caza. | |

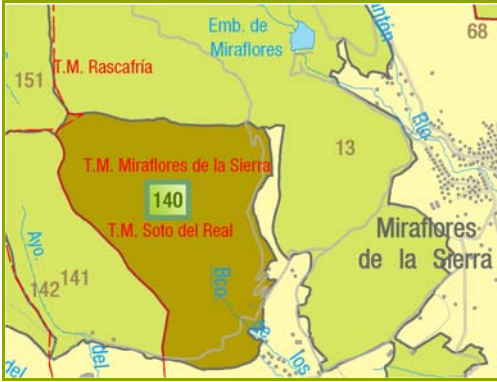
| | | | | |
|--|---|------------------------|----|---|
| Nº 136 | Nombre Cañadillas | | | Propietarios Ayuntamiento de Garganta de los Montes. |
| Término municipal Canencia de la Sierra, Gargantilla del Lozoya | Partido judicial 1- Torrelaguna | | | Incorporación al Catálogo Catálogo de 1862. |
| Superficie total (ha): | 79,65 | % Esp. nat. protegido: | 0 | Formaciones vegetales Pastos xerofíticos con matorral, rebollo y fresno. Melojares arbóreos y arbustivos puros. Pastos xerofíticos puros con matorral y helechos. Melojares arbóreos y arbustivos con pastos. |
| Superficie pública (ha): | 79,65 | Deslindado | Si | Áreas naturales protegidas LIC ES3110002 "Cuenca del río Lozoya y Sierra Norte". |
| Sup. enclavados (ha): | 0,00 | Amojonado | No | Aprovechamientos Leñas, pastos y caza. |
| | | | | |

| | | | | |
|---|---|------------------------|----|--|
| Nº 137 | Nombre Prado Nava | | | Propietarios Ayuntamiento de Villavieja del Lozoya. |
| Término municipal Villavieja del Lozoya | Partido judicial 1- Torrelaguna | | | Incorporación al Catálogo Catálogo de 1862. |
| Superficie total (ha): | 8,00 | % Esp. nat. protegido: | 0 | Formaciones vegetales Melojares arbóreos con pastos reticulares invadidos por el matorral y cantuesar. |
| Superficie pública (ha): | 8,00 | Deslindado | No | Aprovechamientos Pastos y caza. |
| Sup. enclavados (ha): | 0,00 | Amojonado | No | |
| | | | | |

| | | | | |
|---|---|------------------------|----|---|
| N° 138 | Nombre Dehesa de Caramarúa | | | Propietarios Ayuntamiento de Buitrago del Lozoya. |
| Término municipal Buitrago del Lozoya | Partido judicial 1- Torrelaguna | | | Incorporación al Catálogo Catálogo de 1862. |
| Superficie total (ha): | 298,40 | % Esp. nat. protegido: | 0 | Formaciones vegetales Melojares arbóreos y arbustivos con matorral, cantuesar y encina. |
| Superficie pública (ha): | 274,29 | Deslindado | Si | Aprovechamientos Pastos, leñas y caza. |
| Sup. enclavados (ha): | 24,11 | Amojonado | Si | |
| | | | | |

| | | | | |
|--|--|------------------------|----|---|
| N° 139 | Nombre Prado Concejo y Dehesa del Llano | | | Propietarios Ayuntamiento de Puentes Viejas. |
| Término municipal Puentes Viejas (Paredes) | Partido judicial 1- Torrelaguna | | | Incorporación al Catálogo Catálogo de 1862. |
| Superficie total (ha): | 150,00 | % Esp. nat. protegido: | 0 | Formaciones vegetales Melojares arbóreos y arbustivos con matorral. |
| Superficie pública (ha): | 150,00 | Deslindado | No | Aprovechamientos Pastos y caza. |
| Sup. enclavados (ha): | 0,00 | Amojonado | No | |
| | | | | |

| | | | | |
|--|---|------------------------|---|--|
| Nº 140 | Nombre Perímetro Aguirre | | Propietarios Estado-Comunidad de Madrid. | |
| Término municipal Miraflores de la Sierra | Partido judicial 19- Colmenar Viejo | | Incorporación al Catálogo Orden Ministerial de 28 de Febrero de 1973. | |
| Superficie total (ha): | 479,00 | % Esp. nat. protegido: | 100 | |
| Superficie pública (ha): | 479,00 | Deslindado | No | |
| Sup. enclavados (ha): | 0,00 | Amojonado | No | |
| Formaciones vegetales Pinares de <i>Pinus sylvestris</i> de origen artificial con matorral y piornal. | | | | |
| Áreas naturales protegidas LIC ES3110002 "Cuenca del río Lozoya y Sierra Norte". Parque Regional de la Cuenca Alta del Manzanares. | | | | |
| Aprovechamientos Pastos, madera y caza. | | | | |



Vista del M.U.P nº 140

| | | | |
|---|---|---|-----|
| Nº 141 | Nombre Perímetro Aguirre | | |
| Término municipal Soto del Real | | Partido judicial 19- Colmenar Viejo | |
| Superficie total (ha): | 255,15 | % Esp. nat. protegido: | 100 |
| Superficie pública (ha): | 255,15 | Deslindado | No |
| Sup. enclavados (ha): | 0,00 | Amojonado | No |

Propietarios
Estado-Comunidad de Madrid.

Incorporación al Catálogo
Orden Ministerial de 9 de Mayo de 1973.

Formaciones vegetales
Pinares de *Pinus sylvestris* de origen artificial con matorral y piornal. Piornales y otros matorrales de altura con pastos y jabilino.

Áreas naturales protegidas
LIC ES3110004 "Cuenca Alta del Manzanares", Parque Regional de la Cuenca Alta del Manzanares.

Aprovechamientos
Pastos, madera y caza.

| | | | |
|--|---|---|-----|
| Nº 142 | Nombre Hueco de San Blas | | |
| Término municipal Manzanares el Real | | Partido judicial 19- Colmenar Viejo | |
| Superficie total (ha): | 1354,25 | % Esp. nat. protegido: | 100 |
| Superficie pública (ha): | 1354,25 | Deslindado | No |
| Sup. enclavados (ha): | 0,00 | Amojonado | No |

Propietarios
Estado-Comunidad de Madrid.

Incorporación al Catálogo
Orden Ministerial de 9 de Mayo de 1973.

Formaciones vegetales
Pinares de *Pinus sylvestris* con matorral y piornal.

Áreas naturales protegidas
LIC ES3110004 "Cuenca Alta del Manzanares", Parque Regional de la Cuenca Alta del Manzanares.

Aprovechamientos
Pastos, madera y caza.

| | | | | |
|--|---|------------------------|-----|--|
| Nº 143 | Nombre El Risco | | | Propietarios Estado-Comunidad de Madrid. |
| Término municipal Manzanares el Real | Partido judicial 19- Colmenar Viejo | | | Incorporación al Catálogo Orden Ministerial de 7 de Mayo de 1973. |
| Superficie total (ha): | 2889,88 | % Esp. nat. protegido: | 100 | Formaciones vegetales Piornales y otros matorrales de altura con pastos. Pinares mezcla de <i>Pinus pinaster</i> , <i>Pinus sylvestris</i> y <i>Pinus nigra</i> con matorral y pastos. |
| Superficie pública (ha): | 2889,88 | Deslindado | No | Áreas naturales protegidas LIC ES3110004 "Cuenca Alta del Manzanares", Parque Regional de la Cuenca Alta del Manzanares. |
| Sup. enclavados (ha): | 0,00 | Amojonado | No | |
| | | | | |

| | | | | |
|--|---|------------------------|----|---|
| Nº 144 | Nombre Perímetro de Robregordo | | | Propietarios Estado-Comunidad de Madrid. |
| Término municipal Robregordo | Partido judicial 1- Torrelaguna | | | Incorporación al Catálogo Orden Ministerial de 7 de Mayo de 1973. |
| Superficie total (ha): | 697,99 | % Esp. nat. protegido: | 0 | Formaciones vegetales Pinares de <i>Pinus sylvestris</i> de origen artificial puros con jabelo y pastos. Piornales y otros matorrales de altura con pastos. |
| Superficie pública (ha): | 697,99 | Deslindado | No | Áreas naturales protegidas LIC ES3110002 "Cuenca del río Lozoya y Sierra Norte". |
| Sup. enclavados (ha): | 0,00 | Amojonado | No | |
| | | | | |
| | | | | Aprovechamientos Pastos, caza y madera. |

| | | | | |
|---|---|------------------------|----|---|
| Nº 145 | Nombre El Terzuelo | | | Propietarios Estado-Comunidad de Madrid. |
| Término municipal Puentes Viejas (Manjirón) | Partido judicial 1- Torrelaguna | | | Incorporación al Catálogo Orden Ministerial de 7 Julio de 1973. |
| Superficie total (ha): | 8,40 | % Esp. nat. protegido: | 0 | Formaciones vegetales Encinares arbóreos y arbustivos con matorral, cantuesar y enebro. Pinares de <i>Pinus pinaster</i> procedentes de repoblación adulta con matorral. Población joven de madroño, alcornoque y fresno procedente de repoblación. |
| Superficie pública (ha): | 8,40 | Deslindado | No | |
| Sup. enclavados (ha): | 0,00 | Amojonado | No | |
| | | | | |

| | | | | |
|---|---|------------------------|----|---|
| Nº 146 | Nombre Cerro de Cinco Villas | | | Propietarios Estado-Comunidad de Madrid. |
| Término municipal Puentes Viejas (Manjirón) | Partido judicial 1- Torrelaguna | | | Incorporación al Catálogo Orden Ministerial de 30 Julio de 1973. |
| Superficie total (ha): | 66,00 | % Esp. nat. protegido: | 0 | Formaciones vegetales Pinares de <i>Pinus pinaster</i> procedentes de repoblación joven con pastos. |
| Superficie pública (ha): | 66,00 | Deslindado | No | |
| Sup. enclavados (ha): | 0,00 | Amojonado | No | |
| | | | | |

| | | | | |
|--|---|------------------------|----|--|
| Nº 147 | Nombre Perímetro de Buitrago | | | Propietarios Estado-Comunidad de Madrid. |
| Término municipal Buitrago del Lozoya, Puentes Viejas | Partido judicial 1- Torrelaguna | | | Incorporación al Catálogo Orden Ministerial de 30 Julio de 1973. |
| Superficie total (ha): | 661,99 | % Esp. nat. protegido: | 0 | Formaciones vegetales Pinares de <i>Pinus pinaster</i> y <i>Pinus nigra</i> de origen artificial, acompañados de pinares de <i>Pinus pinaster</i> procedentes de repoblación con matorral y zonas de monte bajo de encina y rebollo. |
| Superficie pública (ha): | 661,99 | Deslindado | No | Áreas naturales protegidas LIC ES3110002 "Cuenca del río Lozoya y Sierra Norte". |
| Sup. enclavados (ha): | 0,00 | Amojonado | No | Aprovechamientos Pastos y madera. |
| | | | | |

| | | | | |
|-------------------------------------|---|------------------------|----|---|
| Nº 148 | Nombre Cuenca Alta del Arroyo Cigüñuela o Perímetro de Braojos | | | Propietarios Estado-Comunidad de Madrid. |
| Término municipal Braojos | Partido judicial 1- Torrelaguna | | | Incorporación al Catálogo Orden Ministerial de 22 de Diciembre de 1975. |
| Superficie total (ha): | 1020,00 | % Esp. nat. protegido: | 0 | Formaciones vegetales Pinares de <i>Pinus sylvestris</i> procedentes de repoblación con <i>Pinus uncinata</i> , matorral, rebollo y helechos. |
| Superficie pública (ha): | 1020,00 | Deslindado | No | Áreas naturales protegidas LIC ES3110002 "Cuenca del río Lozoya y Sierra Norte". |
| Sup. enclavados (ha): | 0,00 | Amojonado | No | Aprovechamientos Pastos, caza y leñas. |
| | | | | |

| | | | |
|---|---|---|----|
| Nº 149 | Nombre Perímetro de Villavieja | | |
| Término municipal Villavieja del Lozoya | | Partido judicial 1- Torrelaguna | |
| Superficie total (ha): | 841,00 | % Esp. nat. protegido: | 0 |
| Superficie pública (ha): | 841,00 | Deslindado | No |
| Sup. enclavados (ha): | 0,00 | Amojonado | No |

Propietarios
Estado-Comunidad de Madrid.

Incorporación al Catálogo
Orden Ministerial de 22 de Diciembre de 1975.

Formaciones vegetales
Pinares de *Pinus sylvestris* procedentes de repoblación con matorral, rebollo y helechos. Piñales y otros matorrales de altura.

Áreas naturales protegidas
LIC ES3110002 "Cuenca del río Lozoya y Sierra Norte".

Aprovechamientos
Pastos, caza y madera.

| | | | |
|---|---|---|----|
| Nº 150 | Nombre El Peñón y Peñalobo | | |
| Término municipal Horcajuelo de la Sierra | | Partido judicial 1- Torrelaguna | |
| Superficie total (ha): | 560,00 | % Esp. nat. protegido: | 0 |
| Superficie pública (ha): | 560,00 | Deslindado | No |
| Sup. enclavados (ha): | 0,00 | Amojonado | No |

Propietarios
En proindiviso los 7/15 del Estado-Comunidad de Madrid y los 8/15 restantes a particulares.

Incorporación al Catálogo
Orden Ministerial de 13 de Mayo de 1976.

Formaciones vegetales
Pinares de *Pinus sylvestris* de origen artificial puros.

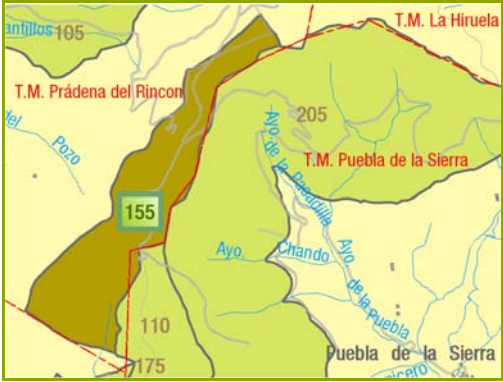
Áreas naturales protegidas
LIC ES3110002 "Cuenca del río Lozoya y Sierra Norte".


| | | | | |
|---------------------------------------|---|------------------------|----|---|
| Nº 151 | Nombre La Morcuera | | | Propietarios Estado-Comunidad de Madrid. |
| Término municipal Rascafría | Partido judicial 1- Torrelaguna | | | Incorporación al Catálogo Orden Ministerial de 23 de Septiembre de 1978. |
| Superficie total (ha): | 2284,60 | % Esp. nat. protegido: | 0 | Formaciones vegetales Piornales y otros matorrales de altura con pastos y helechos, junto a pinares de <i>Pinus sylvestris</i> procedentes de repoblación con matorral, pastos y piornal. |
| Superficie pública (ha): | 2280,57 | Deslindado | No | Áreas naturales protegidas LIC ES3110002 "Cuenca del río Lozoya y Sierra Norte". |
| Sup. enclavados (ha): | 4,03 | Amojonado | No | |
| | | | | |

| | | | | |
|--|---|------------------------|----|--|
| Nº 152 | Nombre El Calderillo | | | Propietarios Estado-Comunidad de Madrid. |
| Término municipal Paracuellos del Jarama | Partido judicial 2- Torrejón de Ardoz | | | Incorporación al Catálogo Orden Ministerial de 23 de Septiembre de 1978. |
| Superficie total (ha): | 15,50 | % Esp. nat. protegido: | 0 | Formaciones vegetales Pinares de <i>Pinus halepensis</i> puros procedentes de repoblación. Secanos puros o mixtos con predominio de matorral y retama. |
| Superficie pública (ha): | 15,50 | Deslindado | Si | Áreas naturales protegidas |
| Sup. enclavados (ha): | 0,00 | Amojonado | Si | |
| | | | | |

| | | | |
|--|---|---|----|
| Nº 153 | Nombre Las Calderuelas y Otros | | |
| Término municipal Rascafría | | Partido judicial 1- Torrelaguna | |
| Superficie total (ha): | 2196,02 | % Esp. nat. protegido: | 0 |
| Superficie pública (ha): | 2196,02 | Deslindado | Si |
| Sup. enclavados (ha): | 0,00 | Amojonado | Si |
| | | | |
| Propietarios Estado-Comunidad de Madrid. | | | |
| Incorporación al Catálogo Orden Ministerial de 29 de Diciembre de 1978. | | | |
| Formaciones vegetales Pinares de <i>Pinus sylvestris</i> procedentes de repoblación y de origen natural acompañados de piornales puros y otros matorrales de altura. | | | |
| Áreas naturales protegidas LIC ES3110002 "Cuenca del río Lozoya y Sierra Norte". ZEPA ES0000057 "Alto Lozoya". | | | |

| | | | |
|---|---|---|----|
| Nº 154 | Nombre Perímetro de Gascones | | |
| Término municipal Gascones | | Partido judicial 1- Torrelaguna | |
| Superficie total (ha): | 902,50 | % Esp. nat. protegido: | 0 |
| Superficie pública (ha): | 902,50 | Deslindado | No |
| Sup. enclavados (ha): | 0,00 | Amojonado | No |
| | | | |
| Propietarios Estado-Comunidad de Madrid. | | | |
| Incorporación al Catálogo Orden Ministerial de 29 de Diciembre de 1978. | | | |
| Formaciones vegetales Pinares de <i>Pinus sylvestris</i> de origen artificial con matorral, rebollo y helechos. | | | |
| Áreas naturales protegidas LIC ES3110002 "Cuenca del río Lozoya y Sierra Norte". | | | |
| Aprovechamientos Pastos, caza y madera. | | | |

| | | | | | |
|--|----------------------------------|---|----|--|--|
| Nº 155 | Nombre La Morra | | | Propietarios Estado-Comunidad de Madrid. | |
| Término municipal Prádena del Rincón | | Partido judicial 1- Torrelaguna | | | |
| Superficie total (ha): | 267,00 | % Esp. nat. protegido: | 0 | | |
| Superficie pública (ha): | 267,00 | Deslindado | No | | |
| Sup. enclavados (ha): | 0,00 | Amojonado | No | | |
|  <p>Mapa que muestra la ubicación del monte La Morra (número 155) en un terreno sombreado de color verde oscuro. El mapa incluye los términos municipales de Prádena del Rincón, La Hiruela y Puebla de la Sierra, así como ríos como el Ayo de la Pasadilla y el Ayo Chando. Se muestran también otros montes cercanos con sus respectivos números (105, 110, 175, 205).</p> | | | | | |
| Formaciones vegetales | | | | | |
| Pinares mezcla de <i>Pinus sylvestris</i> y <i>Pinus nigra</i> de origen artificial con brezal y jaral. Pinares de <i>Pinus sylvestris</i> procedentes de repoblación puros. | | | | | |
| Áreas naturales protegidas | | | | | |
| LIC ES3110002 "Cuenca del río Lozoya y Sierra Norte". | | | | | |

| | | | | | |
|---|--|---|----|--|--|
| Nº 156 | Nombre Sierra Escalva | | | Propietarios Estado-Comunidad de Madrid. | |
| Término municipal Montejo de la Sierra | | Partido judicial 1- Torrelaguna | | | |
| Superficie total (ha): | 717,20 | % Esp. nat. protegido: | 0 | | |
| Superficie pública (ha): | 717,20 | Deslindado | No | | |
| Sup. enclavados (ha): | 0,00 | Amojonado | No | | |
|  <p>Mapa que muestra la ubicación del monte Sierra Escalva (número 156) en un terreno sombreado de color verde oscuro. El mapa incluye los términos municipales de Somosierra, Montejo de la Sierra y Horcajuelo de la Sierra, así como ríos como el Ayo de las Cañadillas y el Ayo de la Sierra. Se muestran también otros montes cercanos con sus respectivos números (123, 161, 122, 162, 150, 89, 202, 203).</p> | | | | | |
| Formaciones vegetales | | | | | |
| Pinares puros de <i>Pinus sylvestris</i> procedentes de repoblación. Piornales puros y otros matorrales de altura con brezal. | | | | | |
| Áreas naturales protegidas | | | | | |
| LIC ES3110002 "Cuenca del río Lozoya y Sierra Norte". | | | | | |

| | | | |
|--|---|---|----|
| Nº 157 | Nombre Perímetro de la Acebeda | | |
| Término municipal La Acebeda | | Partido judicial 1- Torrelaguna | |
| Superficie total (ha): | 588,26 | % Esp. nat. protegido: | 0 |
| Superficie pública (ha): | 573,75 | Deslindado | No |
| Sup. enclavados (ha): | 14,51 | Amojonado | No |

| | |
|---|--|
| Propietarios Estado-Comunidad de Madrid. | |
| Incorporación al Catálogo Orden Ministerial de 21 de Abril de 1979. | |
| Formaciones vegetales Pinares de <i>Pinus sylvestris</i> de origen artificial con jabilo, matorral, rebollo y helechos. | |
| Áreas naturales protegidas LIC ES3110002 "Cuenca del río Lozoya y Sierra Norte". | |
| Aprovechamientos Madera. | |

| | | | |
|---|--|---|----|
| Nº 158 | Nombre Perímetro de Paredes | | |
| Término municipal Piñuecar y Puentes Viejas | | Partido judicial 1- Torrelaguna | |
| Superficie total (ha): | 406,00 | % Esp. nat. protegido: | 0 |
| Superficie pública (ha): | 406,00 | Deslindado | No |
| Sup. enclavados (ha): | 0,00 | Amojonado | No |

| | |
|---|--|
| Propietarios Estado-Comunidad de Madrid. | |
| Incorporación al Catálogo Orden Ministerial de 5 de Octubre de 1979. | |
| Formaciones vegetales Pinares puros de <i>Pinus pinaster</i> de origen artificial con encina. Pinares de <i>Pinus nigra</i> . | |
| Aprovechamientos Pastos, caza y madera. | |

| | | | | |
|---|---|------------------------|--|--|
| Nº 159 | Nombre Perímetro de Casasola | | Propietarios Estado-Comunidad de Madrid. | |
| Término municipal Puentes Viejas, Berzosa del Lozoya y Robledillo de | Partido judicial 1- Torrelaguna | | Incorporación al Catálogo Orden Ministerial de 5 de Octubre de 1979. | |
| Superficie total (ha): | 460,00 | % Esp. nat. protegido: | 0 | |
| Superficie pública (ha): | 460,00 | Deslindado | No | |
| Sup. enclavados (ha): | 0,00 | Amojonado | No | |
| | | | | |
| Formaciones vegetales Pinares de <i>Pinus pinaster</i> procedentes de repoblación con jaral y encina. | | | | |
| Aprovechamientos Madera y pastos. | | | | |

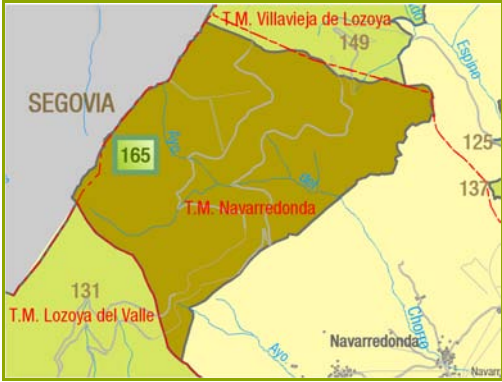
| | | | | |
|---|--|------------------------|--|--|
| Nº 160 | Nombre Perímetro de Alameda | | Propietarios Estado-Comunidad de Madrid. | |
| Término municipal Alameda del Valle | Partido judicial 1- Torrelaguna | | Incorporación al Catálogo Orden Ministerial de 5 de Octubre de 1979. | |
| Superficie total (ha): | 203,00 | % Esp. nat. protegido: | 0 | |
| Superficie pública (ha): | 203,00 | Deslindado | No | |
| Sup. enclavados (ha): | 0,00 | Amojonado | No | |
| | | | | |
| Formaciones vegetales Pinares de <i>Pinus sylvestris</i> procedentes de repoblación con pastos y rebollo. | | | | |
| Áreas naturales protegidas LIC ES3110002 "Cuenca del río Lozoya y Sierra Norte". | | | | |

| | | | | |
|--|---|------------------------|----|--|
| Nº 161 | Nombre La Majada y Castillejos | | | Propietarios Estado-Comunidad de Madrid. |
| Término municipal Somosierra | Partido judicial 1- Torrelaguna | | | Incorporación al Catálogo Orden Ministerial de 2 de Abril de 1980. |
| Superficie total (ha): | 290,00 | % Esp. nat. protegido: | 0 | Formaciones vegetales Pinares de <i>Pinus sylvestris</i> procedentes de repoblación, junto a piñales y otros matorrales de altura con brezal. Pinares puros de <i>Pinus sylvestris</i> de origen artificial. |
| Superficie pública (ha): | 290,00 | Deslindado | No | Áreas naturales protegidas LIC ES3110002 "Cuenca del río Lozoya y Sierra Norte". |
| Sup. enclavados (ha): | 0,00 | Amojonado | No | Aprovechamientos Madera y pastos. |
| | | | | |

| | | | | |
|---|---|------------------------|----|--|
| Nº 162 | Nombre Las Cuestas, Cambronales y Reajo Grande | | | Propietarios Estado-Comunidad de Madrid. |
| Término municipal Horcajo de la Sierra, Robregordo y Somosierra | Partido judicial 1- Torrelaguna | | | Incorporación al Catálogo Orden Ministerial de 2 de Abril de 1980. |
| Superficie total (ha): | 646,48 | % Esp. nat. protegido: | 0 | Formaciones vegetales Pinares de <i>Pinus sylvestris</i> de origen artificial y procedentes de repoblación acompañados de piñales puros y otros matorrales de altura con brezal. |
| Superficie pública (ha): | 646,48 | Deslindado | No | Áreas naturales protegidas LIC ES3110002 "Cuenca del río Lozoya y Sierra Norte". |
| Sup. enclavados (ha): | 0,00 | Amojonado | No | Aprovechamientos Pastos, caza y madera. |
| | | | | |

| | | | | |
|---|---|------------------------|-----|---|
| Nº 163 | Nombre La Camorza | | | Propietarios Estado-Comunidad de Madrid. |
| Término municipal Manzanares el Real y El Boalo | Partido judicial 19- Colmenar Viejo | | | Incorporación al Catálogo Orden Ministerial de 5 de Octubre de 1979. |
| Superficie total (ha): | 1014,90 | % Esp. nat. protegido: | 100 | Formaciones vegetales Pinares de <i>Pinus pinaster</i> procedentes de repoblación con matorral y jaral. Pinares mezcla de <i>Pinus sylvestris</i> y <i>Pinus pinaster</i> y <i>Pinus nigra</i> procedentes de repoblación con matorral. |
| Superficie pública (ha): | 1014,90 | Deslindado | No | |
| Sup. enclavados (ha): | 0,00 | Amojonado | No | |
| | | | | |
| Áreas naturales protegidas LIC ES3110004 "Cuenca del río Manzanarez", Parque Regional de la Cuenca Alta del Manzanares. | | | | |
| Aprovechamientos Pastos y caza. | | | | |

| | | | | |
|-------------------------------------|---|------------------------|----|--|
| Nº 164 | Nombre Terrenos de la Compra | | | Propietarios Estado-Comunidad de Madrid. |
| Término municipal Patones | Partido judicial 1- Torrelaguna | | | Incorporación al Catálogo Orden Ministerial de 5 de Agosto de 1980. |
| Superficie total (ha): | 300,00 | % Esp. nat. protegido: | 0 | Formaciones vegetales Pinares de <i>Pinus pinaster</i> , <i>Pinus sylvestris</i> y <i>Pinus nigra</i> procedentes de repoblación; con predominio de <i>Pinus pinaster</i> y enebro, junto a jarales puros con manchas de pastos. |
| Superficie pública (ha): | 300,00 | Deslindado | No | |
| Sup. enclavados (ha): | 0,00 | Amojonado | No | |
| | | | | |
| Aprovechamientos Caza. | | | | |

| | | | |
|---|---|------------------------|---|
| Nº 165 | Nombre Perímetro de Navarredonda | | Propietarios Estado-Comunidad de Madrid. |
| Término municipal Navarredonda | Partido judicial 1- Torrelaguna | | Incorporación al Catálogo Orden Ministerial de 30 de Enero de 1981. |
| Superficie total (ha): | 1128,00 | % Esp. nat. protegido: | 0 |
| Superficie pública (ha): | 1128,00 | Deslindado | No |
| Sup. enclavados (ha): | 0,00 | Amojonado | No |
|  | | | |
| Formaciones vegetales | | | <p>Pinares de <i>Pinus sylvestris</i> de origen artificial con matorral, rebollo y helechos, acompañados de piñales puros y otros matorrales de altura.</p> |
| Aprovechamientos | | | Madera y pastos. |

| | | | |
|---|---|------------------------|--|
| Nº 166 | Nombre Ribera del Río Jarama en el término de El Molar | | Propietarios Estado-Comunidad de Madrid. |
| Término municipal El Molar | Partido judicial 5- Alcobendas | | Incorporación al Catálogo Orden Ministerial de 24 de Marzo de 1960. |
| Superficie total (ha): | 49,08 | % Esp. nat. protegido: | 0 |
| Superficie pública (ha): | 49,08 | Deslindado | No |
| Sup. enclavados (ha): | 0,00 | Amojonado | No |
|  | | | |
| Formaciones vegetales | | | <p>Vegetación de ribera, choperas, olmedas y especies freatófitas en masa. Cultivos de secano y regadíos en grandes vegas en parcelas medianas y pequeñas.</p> |

| | | | | |
|--|--|------------------------|----|--|
| Nº 167 | Nombre Ribera del Río Jarama en el término de Valdetorres | | | Propietarios Estado-Comunidad de Madrid. |
| Término municipal Valdetorres del Jarama | Partido judicial 2- Torrejón de Ardoz | | | Incorporación al Catálogo Orden Ministerial de 24 de Marzo de 1960. |
| Superficie total (ha): | 45,93 | % Esp. nat. protegido: | 0 | Formaciones vegetales Eriales con matorral. Vegetación de ribera. Cultivos de regadío en grandes vegas en parcelas grandes, medianas y pequeñas. |
| Superficie pública (ha): | 45,93 | Deslindado | No | |
| Sup. enclavados (ha): | 0,00 | Amojonado | No | |
| | | | | |

| | | | | |
|---|--|------------------------|----|--|
| Nº 168 | Nombre Ribera del Río Jarama en el término de Fuente el Saz | | | Propietarios Estado-Comunidad de Madrid. |
| Término municipal Fuente el Saz de Jarama | Partido judicial 2- Torrejón de Ardoz | | | Incorporación al Catálogo Orden Ministerial de 24 de Marzo de 1960. |
| Superficie total (ha): | 20,94 | % Esp. nat. protegido: | 0 | Formaciones vegetales Secanos puros o predominantes. Vegetación de ribera, choperas, olmedas y especies freatófitas en masa. Cultivos de regadío en grandes vegas en parcelas medianas y pequeñas. |
| Superficie pública (ha): | 13,93 | Deslindado | No | |
| Sup. enclavados (ha): | 7,01 | Amojonado | No | |
| | | | | |

| | | | |
|---|--|---|----|
| N° 169 | Nombre Dehesa Sanchálvaro | | |
| Término municipal Puentes Viejas (Manjirón) | | Partido judicial 1- Torrelaguna | |
| Superficie total (ha): | 90,00 | % Esp. nat. protegido: | 0 |
| Superficie pública (ha): | 90,00 | Deslindado | No |
| Sup. enclavados (ha): | 0,00 | Amojonado | No |

| |
|--|
| Propietarios |
| Ayuntamiento de Puentes Viejas. |
| Incorporación al Catálogo |
| Orden Ministerial de 30 de Enero de 1981. |
| Formaciones vegetales |
| Cantuesares y tomillares con manchas de pastos y encina. |
| Aprovechamientos |
| Leñas, pastos y caza. |

| | | | |
|---|--------------------------------------|---|----|
| N° 170 | Nombre Dehesa Común | | |
| Término municipal Puentes Viejas (Manjirón) | | Partido judicial 1- Torrelaguna | |
| Superficie total (ha): | 15,09 | % Esp. nat. protegido: | 0 |
| Superficie pública (ha): | 15,09 | Deslindado | No |
| Sup. enclavados (ha): | 0,00 | Amojonado | No |

| |
|---|
| Propietarios |
| Ayuntamiento de Puentes Viejas. |
| Incorporación al Catálogo |
| Orden Ministerial de 30 de Enero de 1981. |
| Formaciones vegetales |
| Encinares arbóreos y arbustivos con matorral, cantuesar y enebro. |
| Aprovechamientos |
| Pastos y caza. |

| | | | | |
|-------------------------------------|---|------------------------|----|---|
| Nº 171 | Nombre La Porrilla y Ladera de la Vega | | | Propietarios Estado-Comunidad de Madrid. |
| Término municipal Braojos | Partido judicial 1- Torrelaguna | | | Incorporación al Catálogo Orden Ministerial de 30 de Enero de 1981. |
| Superficie total (ha): | 114,30 | % Esp. nat. protegido: | 0 | Formaciones vegetales Piornales puros y otros matorrales de altura con brezal. Pastos xerofíticos puros con matorral, helechos, piornal y brezal. Pinar joven de repoblación. |
| Superficie pública (ha): | 114,30 | Deslindado | No | Áreas naturales protegidas LIC ES3110002 "Cuenca del río Lozoya y Sierra Norte". |
| Sup. enclavados (ha): | 0,00 | Amojonado | No | |
| | | | | |

| | | | | |
|---------------------------------------|--|------------------------|----|--|
| Nº 172 | Nombre Cuencas de los Arroyos de Redubia y Refredillo | | | Propietarios Estado-Comunidad de Madrid. |
| Término municipal El Atazar | Partido judicial 1- Torrelaguna | | | Incorporación al Catálogo Resolución de 30 de Mayo de 1981. |
| Superficie total (ha): | 102,35 | % Esp. nat. protegido: | 0 | Formaciones vegetales Pinares de <i>Pinus pinaster</i> procedentes de repoblación con matorral, junto a jarales puros con manchas de pastos. |
| Superficie pública (ha): | 102,35 | Deslindado | No | Áreas naturales protegidas LIC ES3110002 "Cuenca del río Lozoya y Sierra Norte". |
| Sup. enclavados (ha): | 0,00 | Amojonado | No | |
| | | | | |

| | | | |
|--|--|------------------------|----|
| Nº 173 | Nombre La Dehesa | | |
| Término municipal Majadahonda | Partido judicial 12- Majadahonda | | |
| Superficie total (ha): | 80,00 | % Esp. nat. protegido: | 91 |
| Superficie pública (ha): | 78,20 | Deslindado | No |
| Sup. enclavados (ha): | 1,80 | Amojonado | No |
| | | | |
| Propietarios Ayuntamiento de Majadahonda. | | | |
| Incorporación al Catálogo Resolución de 20 Septiembre de 1984. | | | |
| Formaciones vegetales Pinares de mezcla de <i>Pinus pinea</i> y <i>Pinus pinaster</i> con fresnos, olmos, cipreses y quejigos. Retamares junto a encinares arbóreos con pasto. | | | |
| Áreas naturales protegidas LIC ES3110005 "Cuenca del río Guadarrama". Parque Regional del Curso Medio del río Guadarrama y su entorno | | | |
| Aprovechamientos Pastos. | | | |

| | | | |
|--|--|------------------------|----|
| Nº 174 | Nombre Dehesa Alamar | | |
| Término municipal Villa del Prado | Partido judicial 3- Navalcarnero | | |
| Superficie total (ha): | 79,00 | % Esp. nat. protegido: | 0 |
| Superficie pública (ha): | 79,00 | Deslindado | No |
| Sup. enclavados (ha): | 0,00 | Amojonado | No |
| | | | |
| Propietarios Ayuntamiento de Villa del Prado. | | | |
| Incorporación al Catálogo Orden de 7 de Noviembre de 1984. | | | |
| Formaciones vegetales Cultivos con predominio regadío en vegas pequeñas. Vegetación de ribera, choperas, olmedas y especies freatófitas en masa. | | | |
| Áreas naturales protegidas LIC ES3110007 "Cuencas de los ríos Alberche y Cofio". ZEPA ES0000056 "Encinares de los ríos Alberche y Cofio". | | | |
| Aprovechamientos Madera y caza. | | | |

| | | |
|--|---|--|
| Nº 175 | Nombre Cuarteles del Riato | Propietarios Estado-Comunidad de Madrid. |
| Término municipal Berzosa del Lozoya y Puentes Viejas | Partido judicial 1- Torrelaguna | Incorporación al Catálogo Orden de 7 de Noviembre de 1984. |
| Superficie total (ha): | 368,00 | % Esp. nat. protegido: 0 |
| Superficie pública (ha): | 368,00 | Deslindado No |
| Sup. enclavados (ha): | 0,00 | Amojonado No |
| | | |
| Formaciones vegetales | | |
| Pinares de <i>Pinus sylvestris</i> procedentes de repoblación con matorral de jara. <i>Pinus nigra</i> y <i>Pinus pinaster</i> . | | |
| Áreas naturales protegidas | | |
| LIC ES3110002 "Cuenca del río Lozoya y Sierra Norte". | | |
| Aprovechamientos | | |
| Madera. | | |

| | | |
|---|---|--|
| Nº 176 | Nombre El Pinganillo | Propietarios Estado-Comunidad de Madrid. |
| Término municipal Rascafría | Partido judicial 1- Torrelaguna | Incorporación al Catálogo Orden de 7 de Noviembre de 1984. |
| Superficie total (ha): | 1201,00 | % Esp. nat. protegido: 0 |
| Superficie pública (ha): | 1201,00 | Deslindado No |
| Sup. enclavados (ha): | 0,00 | Amojonado No |
| | | |
| Formaciones vegetales | | |
| Piornales y otros matorrales de altura con pastos, helechos y <i>Pinus sylvestris</i> natural y artificial. | | |
| Áreas naturales protegidas | | |
| LIC ES3110002 "Cuenca del río Lozoya y Sierra Norte". ZEPA ES0000057 "Alto Lozoya". | | |

| | | | | |
|--|--|------------------------|----|---|
| Nº 177 | Nombre Dehesa Boyal, Charcas y Bañuelas | | | Propietarios Ayuntamiento de Sevilla La Nueva. |
| Término municipal Sevilla La Nueva | Partido judicial 3- Navalcarnero | | | Incorporación al Catálogo Orden de 15 de Marzo de 1995. |
| Superficie total (ha): | 80,33 | % Esp. nat. protegido: | 0 | Formaciones vegetales Secanos puros o predominantes con encina en arcosas (dehesas cultivadas). Fresnos, chopos y sauces. |
| Superficie pública (ha): | 80,33 | Deslindado | No | |
| Sup. enclavados (ha): | 0,00 | Amojonado | No | |
| | | | | |
| Áreas naturales protegidas LIC ES3110007 "Cuecas de los ríos Alberche y Cofio". ZEPA ES0000056 "Encinares de los ríos Alberche y Cofio". | | | | |

| | | | | |
|---------------------------------------|--|------------------------|----|---|
| Nº 178 | Nombre Cerro de la Mira y Otros | | | Propietarios Ayuntamiento de Valdemoro. |
| Término municipal Valdemoro | Partido judicial 20- Valdemoro | | | Incorporación al Catálogo Decreto de 1 de Febrero de 1996. |
| Superficie total (ha): | 190,12 | % Esp. nat. protegido: | 0 | Formaciones vegetales Pinares de <i>Pinus halepensis</i> procedentes de repoblación puros. Los rodales más pequeños poblados con retama son antiguos olivares o eriales a pastos. |
| Superficie pública (ha): | 190,12 | Deslindado | No | |
| Sup. enclavados (ha): | 0,00 | Amojonado | No | |
| | | | | |

| | | | | |
|--|---|------------------------|----|--|
| Nº 179 | Nombre Monte de Boadilla | | | Propietarios Ayuntamiento de Boadilla del Monte y Comunidad de Madrid, al 50 por 100. |
| Término municipal Boadilla del Monte | Partido judicial 6- Móstoles | | | Incorporación al Catálogo Decreto de 9 de Octubre de 1998. |
| Superficie total (ha): | 323,42 | % Esp. nat. protegido: | 0 | Formaciones vegetales Encinares arbóreos puros con cantuesar acompañados por <i>Pinus pinea</i> , fresnos, sabinas, alcornocos y quejigos. |
| Superficie pública (ha): | 323,42 | Deslindado | No | |
| Sup. enclavados (ha): | 0,00 | Amojonado | No | |
| | | | | |
| Aprovechamientos | | | | Pastos. |

| | | | | |
|---|---|------------------------|----|--|
| Nº 180 | Nombre Los Cerros | | | Propietarios Ayuntamiento de Alcalá de Henares. |
| Término municipal Alcalá de Henares | Partido judicial 4- Alcalá de Henares | | | Incorporación al Catálogo Decreto de Diciembre de 2000. |
| Superficie total (ha): | 806,80 | % Esp. nat. protegido: | 0 | Formaciones vegetales Matorrales calizos o tránsito calizo-gipsícola, junto a pinares de <i>Pinus halepensis</i> procedentes de repoblación adulta con pastos. |
| Superficie pública (ha): | 787,80 | Deslindado | No | |
| Sup. enclavados (ha): | 19,00 | Amojonado | No | |
| | | | | |
| Aprovechamientos | | | | Madera. |

| | | | | |
|--|---|------------------------|----|---|
| Nº 181 | Nombre El Soto de Manjomar | | | Propietarios Ayuntamiento de Valdetorres del Jarama. |
| Término municipal Valdetorres del Jarama | Partido judicial 1- Torrelaguna | | | Incorporación al Catálogo Decreto de 29 de Mayo de 2000. |
| Superficie total (ha): | 82,00 | % Esp. nat. protegido: | 0 | Formaciones vegetales Ejemplares aislados de fresno (<i>Fraxinus angustifolia</i>), álamo negro (<i>Populus nigra</i>), álamo blanco (<i>Populus alba</i>). |
| Superficie pública (ha): | 82,00 | Deslindado | No | |
| Sup. enclavados (ha): | 0,00 | Amojonado | No | |
| | | | | |

| | | | | |
|---|--|------------------------|----|---|
| Nº 182 | Nombre El Monte | | | Propietarios Ayuntamiento de Valdelaguna. |
| Término municipal Valdelaguna | Partido judicial 20- Valdemoro | | | Incorporación al Catálogo Decreto de 30 de Noviembre de 2000. |
| Superficie total (ha): | 271,64 | % Esp. nat. protegido: | 0 | Formaciones vegetales La especie arbórea predominante es <i>Quercus ilex</i> , estando acompañada en el sotobosque por <i>Quercus coccifera</i> , <i>Stipa tenacissima</i> , <i>Cistus clusii</i> , entre otras. En el interior del monte también hay terreno agrícola de cereal, vid, olivos y algún almendro. |
| Superficie pública (ha): | 251,84 | Deslindado | No | |
| Sup. enclavados (ha): | 19,80 | Amojonado | No | |
| | | | | |
| Aprovechamientos | | | | Caza y áridos. |

| | | | | |
|---|--|--|---|--|
| Nº 183 | Nombre Las Covachas y Otros | | Propietarios Ayuntamiento de Los Santos de la Humosa. | |
| Término municipal Los Santos de la Humosa | | Partido judicial 4- Alcalá de Henares | | |
| Incorporación al Catálogo Decreto de 12 de Diciembre de 2002. | | Formaciones vegetales Se pueden observar manchas de encinas y roble en estado arbustivo, además se hallan zonas sin vegetación arbórea, predominando el matorral y zonas de antiguos cultivos. | | |
| Superficie total (ha): | 24,83 | % Esp. nat. protegido: | 0 | |
| Superficie pública (ha): | 24,83 | Deslindado | No | |
| Sup. enclavados (ha): | 0,00 | Amojonado | No | |
| | | | | |

| | | | | |
|---|--|---|---|--|
| Nº 184 | Nombre Valdelorente, Valviejo y Cerro del Caballo | | Propietarios Ayuntamiento de Valdelaguna. | |
| Término municipal Valdelaguna | | Partido judicial 20- Valdemoro | | |
| Incorporación al Catálogo Decreto de 11 de Diciembre de 2003. | | Formaciones vegetales Se trata de terrenos baldíos situados en zonas de laderas con abundante matorral y ejemplares de porte arbustivo aislado formando matas de <i>Quercus coccifera</i> y <i>Quercus ilex</i> . | | |
| Superficie total (ha): | 158,78 | % Esp. nat. protegido: | 0 | |
| Superficie pública (ha): | 158,78 | Deslindado | No | |
| Sup. enclavados (ha): | 0,00 | Amojonado | No | |
| | | | | |

| | | | | |
|--|--|------------------------|----|--|
| Nº 185 | Nombre Monte de Valdemaqueda | | | Propietarios Comunidad de Madrid. |
| Término municipal Valdemaqueda | Partido judicial 7- San Lorenzo de El Escorial | | | Incorporación al Catálogo Decreto de 14 de Septiembre de 2006. |
| Superficie total (ha): | 2327,39 | % Esp. nat. protegido: | 0 | Formaciones vegetales Formada por pinares de <i>Pinus pinaster</i> , <i>Pinus pinea</i> , mezclados con <i>Quercus ilex</i> y acompañados por matorral de cistáceas, labiadas y leguminosas. En zonas de ribera abunda el <i>Fraxinus angustifolia</i> y el <i>Populus nigra</i> . |
| Superficie pública (ha): | 1968,08 | Deslindado | No | |
| Sup. enclavados (ha): | 359,30 | Amojonado | No | |
| | | | | |
| Áreas naturales protegidas LIC ES3110007 "Cuecas de los ríos Alberche y Cofio". ZEPA ES0000056 "Encinares de los ríos Alberche y Cofio". | | | | |

| | | | | |
|-----------------------------------|---|------------------------|----|---|
| Nº 186 | Nombre Propios de Corpa | | | Propietarios Ayuntamiento de Corpa. |
| Término municipal Corpa | Partido judicial 4- Alcalá de Henares | | | Incorporación al Catálogo Decreto de 14 de Septiembre de 2006. |
| Superficie total (ha): | 75,05 | % Esp. nat. protegido: | 0 | Formaciones vegetales Se trata de terrenos baldíos situados en zonas de laderas con abundante matorral y ejemplares formando matas de <i>Quercus coccifera</i> y <i>Quercus ilex</i> . Existen rodales recientemente reforestados con <i>Pinus halepensis</i> . |
| Superficie pública (ha): | 75,05 | Deslindado | No | |
| Sup. enclavados (ha): | 0,00 | Amojonado | No | |
| | | | | |

| | | | | |
|---|---|------------------------|----|--|
| Nº 187 | Nombre El Val y Otros | | | Propietarios Ayuntamiento de Pezuela de las Torres. |
| Término municipal Pezuela de las Torres | Partido judicial 4- Alcalá de Henares | | | Incorporación al Catálogo Decreto de 14 de Septiembre de 2006. |
| Superficie total (ha): | 146,80 | % Esp. nat. protegido: | 0 | Formaciones vegetales Se trata de terrenos baldíos situados en zonas de laderas con abundante matorral y ejemplares de porte arbustivo aislados o formando matas de <i>Quercus coccifera</i> y <i>Quercus ilex</i> . |
| Superficie pública (ha): | 146,80 | Deslindado | No | |
| Sup. enclavados (ha): | 0,00 | Amojonado | No | |
| | | | | |

| | | | | |
|---|---|------------------------|----|--|
| Nº 188 | Nombre El Robledal | | | Propietarios Comunidad de Madrid. |
| Término municipal Los Santos de la Humosa | Partido judicial 4- Alcalá de Henares | | | Incorporación al Catálogo Decreto de 14 de Septiembre de 2006. |
| Superficie total (ha): | 15,23 | % Esp. nat. protegido: | 0 | Formaciones vegetales La finca está constituida por terreno forestal, con manchas de encina y roble. |
| Superficie pública (ha): | 15,23 | Deslindado | No | |
| Sup. enclavados (ha): | 0,00 | Amojonado | No | |
| | | | | |

| | | | | |
|--|---|------------------------|----|--|
| Nº 189 | Nombre Monte Los Cotos | | | Propietarios Comunidad de Madrid. |
| Término municipal Rascafría | Partido judicial 1- Torrelaguna | | | Incorporación al Catálogo Decreto de 14 de Septiembre de 2006. |
| Superficie total (ha): | 268,30 | % Esp. nat. protegido: | 35 | Formaciones vegetales Pinares de <i>Pinus sylvestris</i> natural con helechos y pastos, junto a piornales puros con lastonares de cumbre, helechos y otros matorrales de altura. |
| Superficie pública (ha): | 268,09 | Deslindado | No | |
| Sup. enclavados (ha): | 0,21 | Amojonado | No | |
| | | | | |
| Áreas naturales protegidas LIC ES3110002 "Cuenca del río Lozoya y Sierra Norte". ZEPa ES0000057 "Alto Lozoya". Parque Natural de la Cumbre, Circo y Lagunas de Peñalara. Humedales del Macizo de Peñalara. | | | | |

| | | | | |
|---|--|------------------------|----|--|
| Nº 190 | Nombre Dehesa de Pedrezuela | | | Propietarios Ayuntamiento de Pedrezuela. |
| Término municipal Pedrezuela | Partido judicial 5- Alcobendas | | | Incorporación al Catálogo Decreto de 14 de Septiembre de 2006. |
| Superficie total (ha): | 233,76 | % Esp. nat. protegido: | 0 | Formaciones vegetales En zonas de ladera la vegetación esta formada por pies aislados de <i>Quercus ilex</i> , <i>Fraxinus angustifolia</i> , <i>Juniperus Oxycedrus</i> , <i>Crataegus monogyna</i> . Vegetación de ribera con ejemplares de <i>Alnus glutinosa</i> , <i>Populus</i> y <i>Salix</i> . |
| Superficie pública (ha): | 222,16 | Deslindado | No | |
| Sup. enclavados (ha): | 11,60 | Amojonado | No | |
| | | | | |
| Áreas naturales protegidas LIC ES3110003 "Cuenca del Río Guadalix". | | | | |

| | | | | |
|---|--|------------------------|----|---|
| Nº 191 | Nombre Bomberos de Castilla | | | Propietarios Ayuntamiento de Torrejón de Velasco. |
| Término municipal Torrejón de Velasco | Partido judicial 20- Valdemoro | | | Incorporación al Catálogo Decreto de 14 de Septiembre de 2006. |
| Superficie total (ha): | 177,27 | % Esp. nat. protegido: | 0 | Formaciones vegetales La vegetación esta constituida por difentes especies como <i>Pinus halepensis</i> , <i>Quercus coccifera</i> , <i>Quercus rotundifolia</i> y <i>Prunus dulcis</i> . |
| Superficie pública (ha): | 177,27 | Deslindado | No | |
| Sup. enclavados (ha): | 0,00 | Amojonado | No | |
| | | | | |

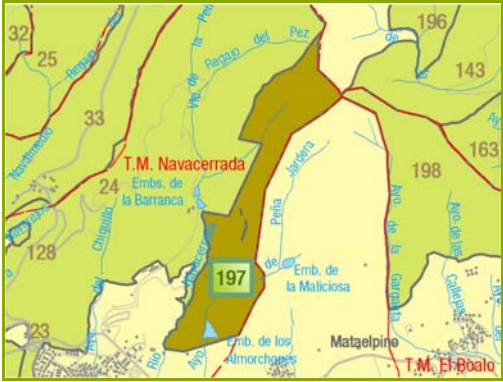
| | | | | |
|---------------------------------------|--|------------------------|----|---|
| Nº 192 | Nombre Dehesa Vieja | | | Propietarios Ayuntamiento de Galapagar. |
| Término municipal Galapagar | Partido judicial 7- San Lorenzo de El Escorial | | | Incorporación al Catálogo Decreto de 14 de Septiembre de 2006. |
| Superficie total (ha): | 40,96 | % Esp. nat. protegido: | 0 | Formaciones vegetales En el estrato arbóreo nos encontramos como especie principal el <i>Quercus ilex</i> subsp. <i>rotundifolia</i> y acompañantes del <i>Juniperus oxycedrus</i> y <i>Fraxinus angustifolia</i> . El matorral está formado por cistáceas, leguminosas y labiadas. |
| Superficie pública (ha): | 40,96 | Deslindado | No | |
| Sup. enclavados (ha): | 0,00 | Amojonado | No | |
| | | | | |


| | | | | |
|--|--|------------------------|----|--|
| Nº 193 | Nombre El Prado | | | Propietarios Ayuntamiento de El Álamo. |
| Término municipal El Álamo | Partido judicial 3- Navalcarnero | | | Incorporación al Catálogo Decreto de 14 de Septiembre de 2006. |
| Superficie total (ha): | 61,69 | % Esp. nat. protegido: | 98 | Formaciones vegetales Presenta desde formaciones boscosas (pinares de <i>Pinus pinea</i> y <i>Pinus pinaster</i>) hasta vegetación rupícola sobre litosuelos o hidrófila (sauces, chopos, fresnos y olmos), pasando por todos los estadios de matorral y pastizal. |
| Superficie pública (ha): | 61,69 | Deslindado | No | |
| Sup. enclavados (ha): | 0,00 | Amojonado | No | |
| | | | | |
| Áreas naturales protegidas LIC ES3110005 "Cuenca del río Guadarrama". Parque Regional del Curso Medio del río Guadarrama y su entorno. | | | | |

| | | | | |
|---|---|------------------------|-----|---|
| Nº 194 | Nombre Monte de Viñuelas | | | Propietarios Comunidad de Madrid. |
| Término municipal Madrid | Partido judicial 11- Madrid | | | Incorporación al Catálogo Decreto de 14 de Septiembre de 2006. |
| Superficie total (ha): | 327,39 | % Esp. nat. protegido: | 100 | Formaciones vegetales La formación presente es encinar (<i>Quercus ilex</i> subsp. <i>ballota</i>). En el sotobosque encontramos especies típicas de las etapas seriales del encinar, tales como jara pringosa, lavanda y retama. |
| Superficie pública (ha): | 327,39 | Deslindado | No | |
| Sup. enclavados (ha): | 0,00 | Amojonado | No | |
| | | | | |
| Áreas naturales protegidas LIC ES3110004 "Cuenca del río Manzanares", Parque Regional de la Cuenca Alta del Manzanares. | | | | |

| | | | | |
|--|--|------------------------|----|--|
| Nº 195 | Nombre Coto Pesadilla | | | Propietarios Comunidad de Madrid. |
| Término municipal San Sebastián de los Reyes | Partido judicial 5- Alcobendas | | | Incorporación al Catálogo Decreto de 14 de Septiembre de 2006. |
| Superficie total (ha): | 329,58 | % Esp. nat. protegido: | 99 | Formaciones vegetales La vegetación está formada por un encinar mesomediterráneo siendo las especies acompañantes los quejigos y los enebros. Las especies de matorral principales son la jara pringosa, lavanda y retama. |
| Superficie pública (ha): | 329,58 | Deslindado | No | |
| Sup. enclavados (ha): | 0,00 | Amojonado | No | |
| | | | | |
| Áreas naturales protegidas Parque Regional de la Cuenca Alta del Manzanares. | | | | |

| | | | | |
|---|--|------------------------|-----|---|
| Nº 196 | Nombre Cuarteles del Huevo de Valdemartín | | | Propietarios Comunidad de Madrid. |
| Término municipal Manzanares El Real | Partido judicial 19- Colmenar Viejo | | | Incorporación al Catálogo Decreto de 14 de Septiembre de 2006. |
| Superficie total (ha): | 496,14 | % Esp. nat. protegido: | 100 | Formaciones vegetales La vegetación está constituida por matorral cuya especie principal es Piorno serrano (<i>Cytisus purgans</i>) y brezo (<i>Erica sp.</i>) y en menor medida acompañado por el Enebro rastrero (<i>Juniperus communis</i> Subs. <i>nana</i>). |
| Superficie pública (ha): | 496,14 | Deslindado | No | |
| Sup. enclavados (ha): | 0,00 | Amojonado | No | |
| | | | | |
| Áreas naturales protegidas LIC ES3110004 "Cuenca del río Manzanares". Parque Regional de la Cuenca Alta del Manzanares. | | | | |

| | | | | |
|---|---|------------------------|-----|--|
| Nº 197 | Nombre Los Almorchones | | | Propietarios Comunidad de Madrid. |
| Término municipal Navacerrada | Partido judicial 19- Colmenar Viejo | | | Incorporación al Catálogo Decreto de 14 de Septiembre de 2006. |
| Superficie total (ha): | 324,84 | % Esp. nat. protegido: | 100 | Formaciones vegetales La vegetación presente el Piorno serrano acompañado por el Enebro rastrero. En las cotas medias aparecen escasos ejemplares de rebollo, junto con <i>Pinus sylvestris</i> . En las zonas bajas aparece la encina con matorral heliófilo. |
| Superficie pública (ha): | 324,84 | Deslindado | No | |
| Sup. enclavados (ha): | 0,00 | Amojonado | No | |
|  | | | | |
| Áreas naturales protegidas LIC ES3110004 "Cuenca del río Manzanares", Parque Regional de la Cuenca Alta del Manzanares. | | | | |

| | | | | |
|---|---|------------------------|-----|--|
| Nº 198 | Nombre Ladera de Matalpino | | | Propietarios Comunidad de Madrid. |
| Término municipal El Boalo | Partido judicial 19- Colmenar Viejo | | | Incorporación al Catálogo Decreto de 14 de Septiembre de 2006. |
| Superficie total (ha): | 525,00 | % Esp. nat. protegido: | 100 | Formaciones vegetales En las cotas más altas se extienden pastizales psicroxerófilos, tapizados por <i>Armeria caespitosa</i> . Por debajo aparece el piorno serrano y el enebro rastrero. En las zonas bajas aparece el rebollo mezclado con jara y encina. |
| Superficie pública (ha): | 525,00 | Deslindado | No | |
| Sup. enclavados (ha): | 0,00 | Amojonado | No | |
|  | | | | |
| Áreas naturales protegidas LIC ES3110004 "Cuenca del río Manzanares", Parque Regional de la Cuenca Alta del Manzanares. | | | | |

| | | | | |
|--|--|------------------------|-----|---|
| Nº 199 | Nombre Las Pedrizas, El Rincón y El Jaralón | | | Propietarios Comunidad de Madrid. |
| Término municipal Manzanares El Real | Partido judicial 19- Colmenar Viejo | | | Incorporación al Catálogo Decreto de 14 de Septiembre de 2006. |
| Superficie total (ha): | 991,33 | % Esp. nat. protegido: | 100 | Formaciones vegetales La formación vegetal presente es el encinar (<i>Quercus ilex</i> subsp. <i>ballota</i>), siendo reemplazada por <i>Juniperus oxycedrus</i> acompañados de jarales, cantuesares y tomillares. En las zonas medias aparece el melojo. |
| Superficie pública (ha): | 991,33 | Deslindado | No | Áreas naturales protegidas LIC ES3110004 "Cuenca del río Manzanares". Parque Regional de la Cuenca Alta del Manzanares. |
| Sup. enclavados (ha): | 0,00 | Amojonado | No | |
| | | | | |

| | | | | |
|---|--|------------------------|----|--|
| Nº 200 | Nombre Cerro del Castillo | | | Propietarios Ayuntamiento de Collado Mediano. |
| Término municipal Collado Mediano | Partido judicial 7- San Lorenzo de El Escorial | | | Incorporación al Catálogo Decreto de 14 de Septiembre de 2006. |
| Superficie total (ha): | 108,19 | % Esp. nat. protegido: | 0 | Formaciones vegetales Actualmente en el monte existen pinares <i>Pinus sylvestris</i> , <i>Pinus pinaster</i> , en los que aparecen salpicados ejemplares de <i>Quercus ilex</i> y <i>Juniperus oxycedrus</i> . En el sotobosque está formado por jarales, zarzales, tomillares. La parte central y más alta del monte la ocupa un berceal (<i>Stipa gigantea</i>), acompañado por enebros rastreros (<i>Juniperus communis</i> subsp. <i>nana</i>) y pies dispersos de pino silvestre (<i>Pinus sylvestris</i>). |
| Superficie pública (ha): | 104,61 | Deslindado | No | Aprovechamientos Madera. |
| Sup. enclavados (ha): | 3,58 | Amojonado | No | |
| | | | | |

| | | | | |
|---|---|------------------------|-----|--|
| Nº 201 | Nombre Granja y Molino de la Hoz | | | Propietarios Comunidad de Madrid. |
| Término municipal Galapagar | Partido judicial 15- Collado Villalba | | | Incorporación al Catálogo Decreto de 14 de Septiembre de 2006. |
| Superficie total (ha): | 34,09 | % Esp. nat. protegido: | 100 | Formaciones vegetales Las principales especies vegetales son el <i>Pinus pinea</i> y <i>Quercus ilex</i> , con pies dispersos de <i>Juniperus oxycedrus</i> . En el cauce fluvial aparece ejemplares de <i>Salix sp.</i> , <i>Populus sp.</i> y <i>Fraxinus angustifolia</i> . El estrato arbustivo lo componen jarales, cantuesares y tomillares. |
| Superficie pública (ha): | 34,09 | Deslindado | No | |
| Sup. enclavados (ha): | 0,00 | Amojonado | No | |
| | | | | |
| Áreas naturales protegidas Parque Regional del Curso Medio del río Guadarrama y su entorno. | | | | |

| | | | | |
|--|---|------------------------|----|--|
| Nº 202 | Nombre La Maleza | | | Propietarios Ayuntamiento de Montejo de la Sierra. |
| Término municipal Montejo de la Sierra | Partido judicial 1- Torrelaguna | | | Incorporación al Catálogo Decreto de 14 de Septiembre de 2006. |
| Superficie total (ha): | 215,26 | % Esp. nat. protegido: | 1 | Formaciones vegetales La vegetación principal es el <i>Pinus sylvestris</i> , procedente de repoblación. |
| Superficie pública (ha): | 215,26 | Deslindado | No | |
| Sup. enclavados (ha): | 0,00 | Amojonado | No | |
| | | | | |
| Áreas naturales protegidas LIC ES3110002 "Cuenca del río Lozoya y Sierra Norte". | | | | |
| Aprovechamientos Pastos, caza y madera. | | | | |

| | | | | |
|---|---|------------------------|----|--|
| Nº 203 | Nombre Río de la Madre | | | Propietarios Ayuntamiento de Montejo de la Sierra. |
| Término municipal Montejo de la Sierra | Partido judicial 1- Torrelaguna | | | Incorporación al Catálogo Decreto de 14 de Septiembre de 2006. |
| Superficie total (ha): | 155,56 | % Esp. nat. protegido: | 2 | Formaciones vegetales La vegetación principal es el <i>Pinus sylvestris</i> , procedente de repoblación. |
| Superficie pública (ha): | 155,56 | Deslindado | No | Áreas naturales protegidas LIC ES3110002 "Cuenca del río Lozoya y Sierra Norte". |
| Sup. enclavados (ha): | 0,00 | Amojonado | No | |
| | | | | |
| Aprovechamientos Pastos, caza y madera. | | | | |

| | | | | |
|---|---|------------------------|----|---|
| Nº 204 | Nombre Longañuela | | | Propietarios Ayuntamiento de Puebla de la Sierra. |
| Término municipal Puebla de la Sierra | Partido judicial 1- Torrelaguna | | | Incorporación al Catálogo Decreto de 14 de Septiembre de 2006. |
| Superficie total (ha): | 231,91 | % Esp. nat. protegido: | 0 | Formaciones vegetales Las formaciones vegetales dominantes son los pastizales presentes en la zona de cumbres, y el matorral con <i>Cistus ladanifer</i> y <i>Cistus laurifolius</i> y <i>Erica arborea</i> . Existen algunas zonas pobladas por <i>Quercus pyrenaica</i> y <i>Quercus petraea</i> . Otras especies de interés son <i>Salix sp.</i> , <i>Acer monspessulanum</i> y <i>Fraxinus angustifolia</i> . |
| Superficie pública (ha): | 231,91 | Deslindado | No | Aprovechamientos Pastos y caza. |
| Sup. enclavados (ha): | 0,00 | Amojonado | No | |
| | | | | |

| | | | |
|---|---|---|----|
| Nº 205 | Nombre Perímetro de Puebla | | |
| Término municipal Puebla de la Sierra | | Partido judicial 1- Torrelaguna | |
| Superficie total (ha): | 3100,77 | % Esp. nat. protegido: | 0 |
| Superficie pública (ha): | 0,00 | Deslindado | No |
| Sup. enclavados (ha): | 0,00 | Amojonado | No |

Propietarios
Ayuntamiento de Puebla de la Sierra.

Incorporación al Catálogo
Decreto de 14 de Septiembre de 2006.

Formaciones vegetales
La vegetación principal es el pino silvestre, procedente de repoblación, existiendo también masas mixtas de pino silvestre con rebollo. En algunas zonas altas la formación dominante es el encinar.

Áreas naturales protegidas
LIC ES3110002 "Cuenca del río Lozoya y Sierra Norte".

Aprovechamientos
Pastos, caza y madera.

| | | | |
|--|---|---|----|
| Nº 206 | Nombre Llano del Moral | | |
| Término municipal Ribatejada | | Partido judicial 2- Torrejón de Ardoz | |
| Superficie total (ha): | 24,02 | % Esp. nat. protegido: | 0 |
| Superficie pública (ha): | 24,02 | Deslindado | No |
| Sup. enclavados (ha): | 0,00 | Amojonado | No |

Propietarios
Comunidad de Madrid.

Incorporación al Catálogo
Decreto de 14 de Septiembre de 2006

Formaciones vegetales
Se trata de terrenos situados en zonas de laderas, con abundante matorral y ejemplares formando matas *Quercus coccifera* y *Quercus ilex*, o bien terrenos abandonados por la agricultura.

Áreas naturales protegidas
LIC ES3110001 "Cuencas de los ríos Jarama y Henares".

| | | | | |
|---|---|------------------------|-----|--|
| Nº 207 | Nombre Cañacerral | | | Propietarios Comunidad de Madrid. |
| Término municipal Colmenar Viejo | Partido judicial 19- Colmenar Viejo | | | Incorporación al Catálogo Decreto de 14 de Septiembre de 2006. |
| Superficie total (ha): | 297,15 | % Esp. nat. protegido: | 100 | Formaciones vegetales La vegetación presente es el encinar (<i>Quercus ilex</i> subsp. <i>ballota</i>) acompañada por <i>Juniperus oxycedrus</i> . En las vaguadas y zonas húmedas aparecen quejigos, chopos, fresnos y arces. |
| Superficie pública (ha): | 297,15 | Deslindado | No | |
| Sup. enclavados (ha): | 0,00 | Amojonado | No | |
| | | | | |
| Áreas naturales protegidas LIC ES3110004 "Cuenca del río Manzanares". Parque Regional de la Cuenca Alta del Manzanares. | | | | |

| | | | | |
|--|--|------------------------|-----|---|
| Nº 208 | Nombre Soto de las Cuevas | | | Propietarios Comunidad de Madrid. |
| Término municipal Aranjuez | Partido judicial 8- Aranjuez | | | Incorporación al Catálogo Decreto de 14 de Septiembre de 2006. |
| Superficie total (ha): | 76,80 | % Esp. nat. protegido: | 100 | Formaciones vegetales La vegetación está constituida por un sotobosque de ribera, donde abundan los tarayales y formaciones de ribera dominadas por <i>Populus alba</i> , <i>Salix alba</i> y <i>Salix purpurea</i> . |
| Superficie pública (ha): | 76,80 | Deslindado | No | |
| Sup. enclavados (ha): | 0,00 | Amojonado | No | |
| | | | | |
| Áreas naturales protegidas LIC ES3110006 "Vegas, Cuestas y Páramos del Sureste". ZEPA ES0000142 "Cortados y Cantiles de los Ríos Jarama y Manzanares". | | | | |

| | | | | |
|--|--|------------------------|-----|--|
| Nº 209 | Nombre Riscos y Anexos | | | Propietarios Comunidad de Madrid. |
| Término municipal Rivas-Vaciamadrid | Partido judicial 14- Arganda del Rey | | | Incorporación al Catálogo Decreto de 14 de Septiembre de 2006. |
| Superficie total (ha): | 365,00 | % Esp. nat. protegido: | 100 | Formaciones vegetales En la zona vegetan, fundamentalmente, matorral de retama y sisallo. Procedentes de repoblación aparecen <i>Quercus ilex</i> subsp. <i>ballota</i> , <i>Quercus coccifera</i> , <i>Prunus dulcis</i> , <i>Juniperus thurifera</i> y <i>oxycedrus</i> , etc. |
| Superficie pública (ha): | 365,00 | Deslindado | No | |
| Sup. enclavados (ha): | 0,00 | Amojonado | No | |
| | | | | |
| Áreas naturales protegidas LIC ES3110006 "Vegas, Cuestas y Páramos del Sureste". ZEPA ES0000142 "Cortados y Cantiles de los Ríos Jarama y Manzanares". | | | | |

| | | | | |
|--|---|------------------------|-----|---|
| Nº 210 | Nombre Finca del Caserío del Henares | | | Propietarios Comunidad de Madrid. |
| Término municipal San Fernando de Henares | Partido judicial 13- Coslada | | | Incorporación al Catálogo Decreto de 14 de Septiembre de 2006. |
| Superficie total (ha): | 115,91 | % Esp. nat. protegido: | 100 | Formaciones vegetales La formación vegetal presente es típica de los sotos y riberas compuestas por <i>Populus alba</i> , <i>Fraxinus angustifolia</i> , <i>Damaris canariensis</i> , <i>Salix sp.</i> principalmente. Existen zonas de bosquetes formados por encinas, pinos piñoneros y retama acompañados por labiérnago y cornicabra. |
| Superficie pública (ha): | 115,91 | Deslindado | No | |
| Sup. enclavados (ha): | 0,00 | Amojonado | No | |
| | | | | |
| Áreas naturales protegidas LIC ES3110006 "Vegas, Cuestas y Páramos del Sureste". ZEPA ES0000142 "Cortados y Cantiles de los Ríos Jarama y Manzanares". | | | | |

| | | | | |
|---|---|------------------------|----|---|
| Nº 211 | Nombre Dehesarivera y Otros | | | Propietarios Ayuntamiento de Los Santos de la Humosa. |
| Término municipal Los Santos de la Humosa | Partido judicial 4- Alcalá de Henares | | | Incorporación al Catálogo Decreto de 14 de Septiembre de 2006. |
| Superficie total (ha): | 61,62 | % Esp. nat. protegido: | 33 | Formaciones vegetales En general se trata de zonas de laderas o sotos de riberas, con abundante matorral y ejemplares de porte arbustivo aislados o formando matas de <i>Quercus coccifera</i> , <i>Quercus ilex</i> y <i>Quercus faginea</i> . |
| Superficie pública (ha): | 61,62 | Deslindado | No | |
| Sup. enclavados (ha): | 0,00 | Amojonado | No | |
| | | | | |

| | | | | |
|--|--|------------------------|----|---|
| Nº 212 | Nombre Las Pilas y Nava | | | Propietarios Comunidad de Madrid. |
| Término municipal Orusco de Tajuña | Partido judicial 14- Arganda del Rey | | | Incorporación al Catálogo Decreto de 14 de Septiembre de 2006. |
| Superficie total (ha): | 13,00 | % Esp. nat. protegido: | 0 | Formaciones vegetales Se trata de zonas caracterizadas por la presencia de abundante matorral y ejemplares de porte arbustivo aislados o formando matas de <i>Quercus coccifera</i> y <i>Quercus ilex</i> . |
| Superficie pública (ha): | 13,00 | Deslindado | No | |
| Sup. enclavados (ha): | 0,00 | Amojonado | No | |
| | | | | |


| | | | | |
|--|--|------------------------|-----|--|
| Nº 213 | Nombre Soto de las Juntas | | | Propietarios Comunidad de Madrid. |
| Término municipal Rivas-Vaciamadrid | Partido judicial 14- Arganda del Rey | | | Incorporación al Catálogo Decreto de 14 de Septiembre de 2006. |
| Superficie total (ha): | 94,60 | % Esp. nat. protegido: | 100 | Formaciones vegetales Sotobosque de ribera y de terraza, donde abunda <i>Tamarix africana</i> , formaciones de ribera dominadas <i>Populus alba</i> , <i>Salix alba</i> y <i>Salix purpurea</i> y acompañadas por <i>Fraxinus angustifolia</i> . |
| Superficie pública (ha): | 91,86 | Deslindado | No | |
| Sup. enclavados (ha): | 2,74 | Amojonado | No | |
| | | | | |
| Áreas naturales protegidas LIC ES3110006 "Vegas, Cuestas y Páramos del Sureste". ZEPA ES0000142 "Cortados y Cantiles de los Ríos Jarama y Manzanares". | | | | |

| | | | | |
|--|--|------------------------|-----|---|
| Nº 214 | Nombre Soto del Endrinal | | | Propietarios Ayuntamiento de Batres. |
| Término municipal Batres | Partido judicial 3- Navalcarnero | | | Incorporación al Catálogo Decreto de 14 de Septiembre de 2006. |
| Superficie total (ha): | 28,10 | % Esp. nat. protegido: | 100 | Formaciones vegetales La cubierta vegetal presenta formaciones típicas del bosque en galería compuestas por <i>Salix salvifolia</i> , <i>Fraxinus angustifolia</i> , <i>Populus nigra</i> , <i>Populus alba</i> acompañados por pies de <i>Quercus ilex</i> y <i>Ulmus minor</i> . En la primavera de 2004 se realizó una repoblación con <i>Quercus ilex</i> , <i>Pinus pinea</i> , <i>Fraxinus angustifolia</i> , <i>Salix alba</i> , <i>atrocineria</i> y <i>Tamarix gallica</i> . |
| Superficie pública (ha): | 28,10 | Deslindado | No | |
| Sup. enclavados (ha): | 0,00 | Amojonado | No | |
| | | | | |
| Áreas naturales protegidas LIC ES3110005 "Cuenca del río Guadarrama". Parque Regional del Curso Medio del río Guadarrama y su entorno. | | | | |

Montes de Utilidad Pública
de la
Comunidad de Madrid

Montes de Utilidad Pública

Localizador



| Término Municipal | Pertenencia | Nº MUP | Hojas 1:50000 IGN |
|---|--|--------|-------------------|
| Alameda del Valle | Ayuntamiento de Alameda del Valle. | 62 | 483-484 |
| | | 59 | 484 |
| | | 60 | 484 |
| | | 61 | 484 |
| | Estado-Comunidad de Madrid. | 160 | 484 |
| Alcalá de Henares | Ayuntamiento de Alcalá de Henares. | 180 | 560 |
| Alpedrete | Ayuntamiento de Alpedrete. | 26 | 508-533 |
| | | 27 | 508-533 |
| Aranjuez | Comunidad de Madrid. | 208 | 605 |
| Batres | Ayuntamiento de Batres. | 214 | 581 |
| Becerril de la Sierra | Ayuntamiento de Becerril de la Sierra. | 2 | 508 |
| | | 3 | 508 |
| | | 4 | 508 |
| Berzosa del Lozoya | Ayuntamiento de Berzosa del Lozoya. | 63 | 485-484 |
| Berzosa del Lozoya y Puentes Viejas | Estado-Comunidad de Madrid. | 175 | 459-485 |
| Boadilla del Monte | Ayuntamiento de Boadilla del Monte y Comunidad de Madrid, al 50 por 100. | 179 | 558-559 |
| Braojos | Ayuntamiento de Braojos. | 64 | 458 |
| | | 65 | 458 |
| | Estado-Comunidad de Madrid. | 171 | 458 |
| | Estado-Comunidad de Madrid. | 148 | 458 |
| Buitrago del Lozoya | Ayuntamiento de Buitrago del Lozoya. | 138 | 484 |
| Buitrago del Lozoya, Puentes Viejas | Estado-Comunidad de Madrid. | 147 | 458-484 |
| Bustarviejo | Ayuntamiento de Bustarviejo. | 66 | 484-509 |
| | | 69 | 484-509 |
| | | 70 | 484-509 |
| | | 67 | 509 |
| | | 68 | 484-509 |
| Cadalso de los Vidrios | Ayuntamiento de Cadalso de los Vidrios. | 47 | 580 |
| Canencia de la Sierra | Ayuntamiento de Canencia de la Sierra. | 73 | 484 |
| | Estado-Comunidad de Madrid. | 72 | 484 |
| Canencia de la Sierra, Gargantilla del Lozoya | Ayuntamiento de Garganta de los Montes. | 136 | 484 |
| Cenicientos | Ayuntamiento de Cenicientos. | 51 | 580 |
| Cercedilla | Ayuntamiento de Cercedilla y Navacerrada. | 33 | 508 |
| | Ayuntamiento de Cercedilla. | 32 | 508 |

| Término Municipal | Pertenencia | Nº MUP | Hojas 1:50000 IGN |
|---|---|--------|-------------------|
| Cercedilla | Ayuntamiento de Cercedilla. | 29 | 508 |
| | | 30 | 508 |
| | | 31 | 508 |
| | | 28 | 508 |
| Cervera de Buitrago | Ayuntamiento de Cervera de Buitrago. | 74 | 484 |
| Collado Mediano | Ayuntamiento de Collado Mediano. | 200 | 508 |
| | | 35 | 508 |
| | | 34 | 508 |
| Colmenar Viejo | Comunidad de Madrid. | 207 | 534 |
| Corpa | Ayuntamiento de Corpa. | 186 | 560 |
| El Álamo | Ayuntamiento de El Álamo. | 193 | 581 |
| El Atazar | Ayuntamiento de El Atazar. | 118 | 485 |
| | | 119 | 485 |
| | Estado-Comunidad de Madrid. | 172 | 485 |
| El Berrueco | Ayuntamiento de El Berrueco. | 134 | 484 |
| El Boalo | Comunidad de Madrid. | 198 | 508 |
| El Molar | Estado-Comunidad de Madrid. | 166 | 509-534 |
| Fresnedillas de la Oliva | Ayuntamiento de Zarzalejo. | 36 | 557-558 |
| Fuente el Saz del Jarama | Estado-Comunidad de Madrid. | 168 | 534 |
| Galapagar | Ayuntamiento de Galapagar. | 192 | 533 |
| | | 37 | 533 |
| | Comunidad de Madrid. | 201 | 533 |
| Garganta de los Montes | Ayuntamiento de Garganta de los Montes. | 75 | 484 |
| | | 76 | 484 |
| Gascones | Ayuntamiento de Buitrago del Lozoya. | 77 | 458 |
| | Ayuntamiento de Gascones. | 78 | 458 |
| | Estado-Comunidad de Madrid. | 154 | 458 |
| Guadarrama | Ayuntamiento de Guadarrama. | 38 | 508 |
| | | 39 | 508-533 |
| Horcajo de la Sierra | Ayuntamiento de Horcajo de la Sierra. | 80 | 458 |
| | | 81 | 458 |
| | | 82 | 458 |
| Horcajo de la Sierra, Robregordo y Somosierra | Estado-Comunidad de Madrid. | 162 | 458 |
| Horcajuelo de la Sierra | Ayuntamiento de Horcajuelo de la Sierra. | 83 | 458 |
| | | 84 | 458 |
| | En proindiviso los 7/15 del Estado-Comunidad de Madrid y los 8/15 restantes a particulares. | 150 | 458 |

| Término Municipal | Pertenencia | Nº MUP | Hojas 1:50000 IGN |
|-------------------------------|---|---------------|--------------------------|
| Hoyo de Manzanares | Ayuntamiento de Hoyo de Manzanares. | 7 | 533 |
| | | 10 | 533 |
| | | 8 | 533 |
| | | 9 | 533 |
| La Acebeda | Ayuntamiento de La Acebeda. | 58 | 458 |
| | | 57 | 458 |
| | Estado-Comunidad de Madrid. | 157 | 458 |
| La Cabrera | Ayuntamiento de La Cabrera. | 71 | 484 |
| La Hiruela | Ayuntamiento de La Hiruela. | 79 | 459 |
| Los Molinos | Ayuntamiento de Los Molinos. | 40 | 508 |
| Los Santos de la Humosa | Ayuntamiento de Los Santos de la Humosa. | 211 | 535-560 |
| | | 183 | 560 |
| | Comunidad de Madrid. | 188 | 560 |
| Lozoya del Valle | Ayuntamiento de Lozoya del Valle. | 86 | 484 |
| | | 85 | 484 |
| | | 87 | 484 |
| | Comunidad de Madrid. | 131 | 458-484 |
| Madarcos | Ayuntamiento de Madarcos. | 88 | 458 |
| Madrid | Comunidad de Madrid. | 194 | 534 |
| | Estado (adscrito al Patrimonio Nacional). | 130 | 533-534-559 |
| Majadahonda | Ayuntamiento de Majadahonda. | 173 | 558 |
| Manzanares el Real | Ayuntamiento de Manzanares el Real. | 12 | 509 |
| | | 11 | 508 |
| | Comunidad de Madrid. | 196 | 508 |
| | | 199 | 508-509 |
| | Estado-Comunidad de Madrid. | 142 | 508-509 |
| | | 143 | 508 |
| Manzanares el Real y El Boalo | Estado-Comunidad de Madrid. | 163 | 508 |
| Miraflores de la Sierra | Ayuntamiento de Miraflores de la Sierra. | 14 | 509 |
| | | 18 | 484-509 |
| | | 17 | 484-509 |
| | | 16 | 484-509 |
| | | 15 | 484-509 |
| | | 13 | 484-509 |
| | Estado-Comunidad de Madrid. | 140 | 509 |
| Montejo de la Sierra | Ayuntamiento de Montejo de la Sierra. | 90 | 458-459 |

| Término Municipal | Pertenencia | Nº MUP | Hojas 1:50000 IGN |
|---------------------------|--|--------|-------------------|
| Montejo de la Sierra | Ayuntamiento de Montejo de la Sierra. | 93 | 459 |
| | | 89 | 459 |
| | | 91 | 459 |
| | | 92 | 458-459 |
| | | 202 | 459 |
| | | 203 | 459 |
| | Estado-Comunidad de Madrid. | 156 | 458-459 |
| Moralzarzal | Ayuntamiento de Moralzarzal. | 21 | 508-533 |
| | | 22 | 508 |
| | | 19 | 508 |
| | | 20 | 508 |
| Navacerrada | Ayuntamiento de Navacerrada. | 25 | 508 |
| | | 23 | 508 |
| | | 24 | 508 |
| | Beneficencia Municipal de Cercedilla. | 129 | 508 |
| | | 128 | 508 |
| | | 127 | 508 |
| | Comunidad de Madrid. | 197 | 508 |
| Navarredonda | Ayuntamiento de Navarredonda. | 94 | 484 |
| | Estado-Comunidad de Madrid. | 165 | 458-484 |
| Navas del Rey | Ayuntamiento de Navas del Rey. | 48 | 557 |
| | | 49 | 557 |
| | Ayuntamiento de Pelayos de la Presa. | 50 | 557 |
| Orusco de Tajuña | Comunidad de Madrid. | 212 | 583 |
| Paracuellos del Jarama | Estado-Comunidad de Madrid. | 152 | 559-560 |
| Patones | Ayuntamiento de Patones. | 99 | 485 |
| | | 98 | 485 |
| | Estado-Comunidad de Madrid. | 164 | 485 |
| Pedrezuela | Ayuntamiento de Pedrezuela. | 190 | 509 |
| Pelayos de la Presa | Ayuntamiento de Pelayos de la Presa. | 52 | 557 |
| Pezuela de las Torres | Ayuntamiento de Pezuela de las Torres. | 187 | 560-561 |
| Pinilla del Valle | Ayuntamiento de Pinilla del Valle. | 101 | 483-484 |
| | | 100 | 484 |
| | | 102 | 484 |
| Piñuecar | Ayuntamiento de Piñuecar. | 103 | 458 |
| Piñuecar y Puentes Viejas | Estado-Comunidad de Madrid. | 158 | 458-484 |
| Prádena del Rincón | Ayuntamiento de Prádena del Rincón. | 107 | 458 |
| | | 104 | 458 |

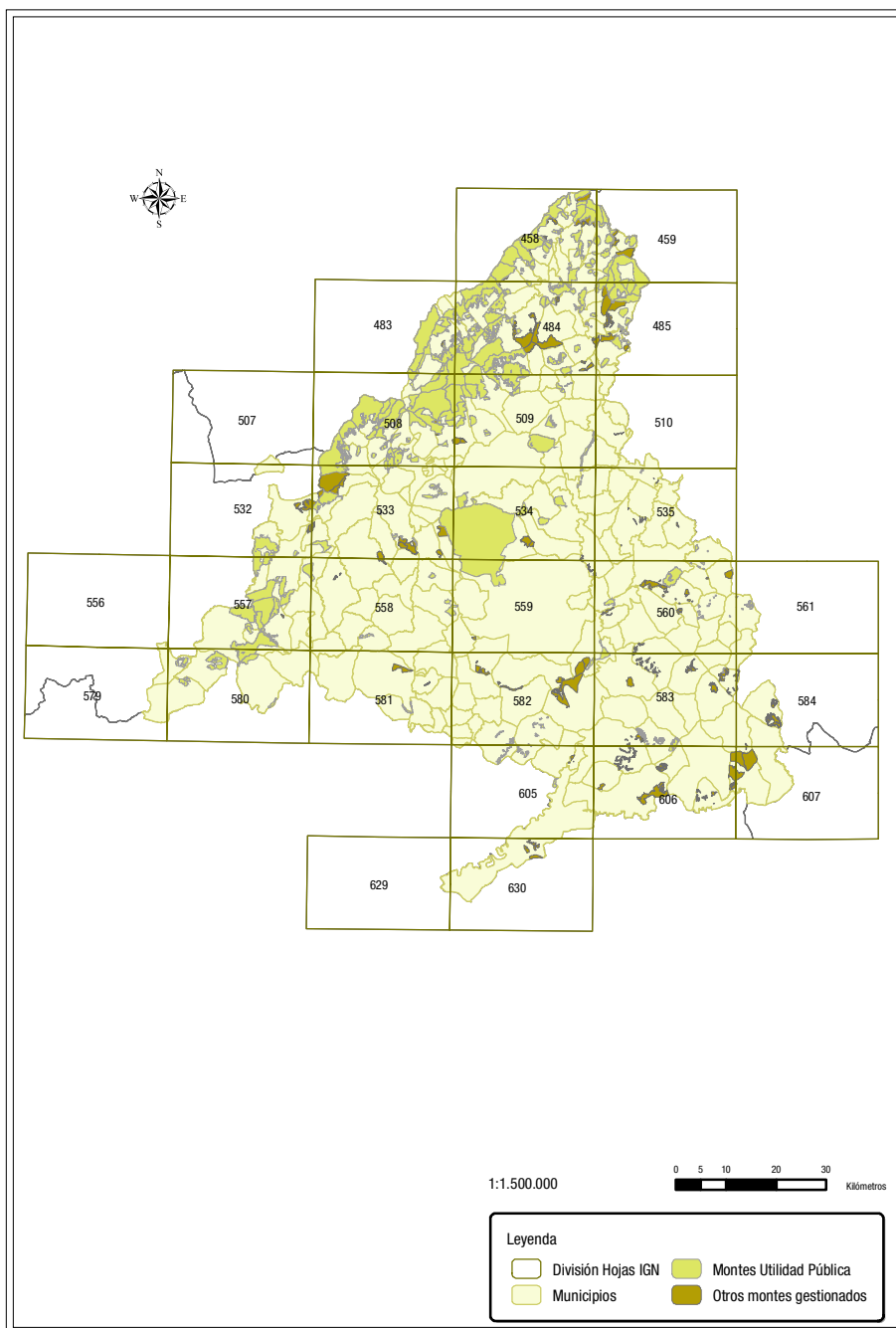
| Término Municipal | Pertenencia | Nº MUP | Hojas 1:50000 IGN | |
|--|--|---|-------------------|---------|
| Prádena del Rincón | Ayuntamiento de Prádena del Rincón. | 105 | 459 | |
| | | 106 | 458 | |
| | Estado-Comunidad de Madrid. | 155 | 459 | |
| Puebla de la Sierra | Ayuntamiento de Puebla de la Sierra. | 109 | 459-485 | |
| | | 205 | 459-485 | |
| | | 110 | 459-485 | |
| | | 204 | 459-485 | |
| | Ayuntamiento de Puebla de Sierra. | 108 | 485 | |
| Puentes Viejas (Manjirón) | Ayuntamiento de Puentes Viejas. | 170 | 484 | |
| | | 169 | 484 | |
| | Estado-Comunidad de Madrid. | 145 | 484 | |
| | | 146 | 484 | |
| Puentes Viejas (Paredes) | Ayuntamiento de Puentes Viejas. | 139 | 458-459 | |
| Puentes Viejas (Serrada) | Ayuntamiento de Puentes Viejas. | 121 | 484-485 | |
| Puentes Viejas, Berzosa del Lozoya y Robledillo de la Jara | Estado-Comunidad de Madrid. | 159 | 484 | |
| Rascafría | Ayuntamiento de Rascafría. | 116 | 483 | |
| | | 96 | 483 | |
| | | 115 | 483 | |
| | | 114 | 483-484 | |
| | | 112 | 483 | |
| | | 95 | 483-484 | |
| | | 97 | 483-484 | |
| | | Comunidad de la Ciudad y Tierra de Segovia. | 111 | 483-508 |
| | | | 113 | 483-508 |
| | Comunidad de Madrid. | 189 | 483-508 | |
| | Estado-Comunidad de Madrid. | 1 | 483 | |
| | | 153 | 483 | |
| | | 176 | 483-508 | |
| | | 151 | 483-484-508-509 | |
| | | | | |
| Redueña | Ayuntamiento de Redueña. | 135 | 509 | |
| Ribatejada | Comunidad de Madrid. | 206 | 535 | |
| Rivas-Vaciamadrid | Comunidad de Madrid. | 213 | 582-583 | |
| | | 209 | 560-583 | |
| Robledillo de la Jara | Ayuntamiento de Robledillo de la Jara. | 117 | 484-485 | |
| Robledo de Chavela | Ayuntamiento de Robledo de Chavela. | 42 | 532 | |
| | | 43 | 557 | |

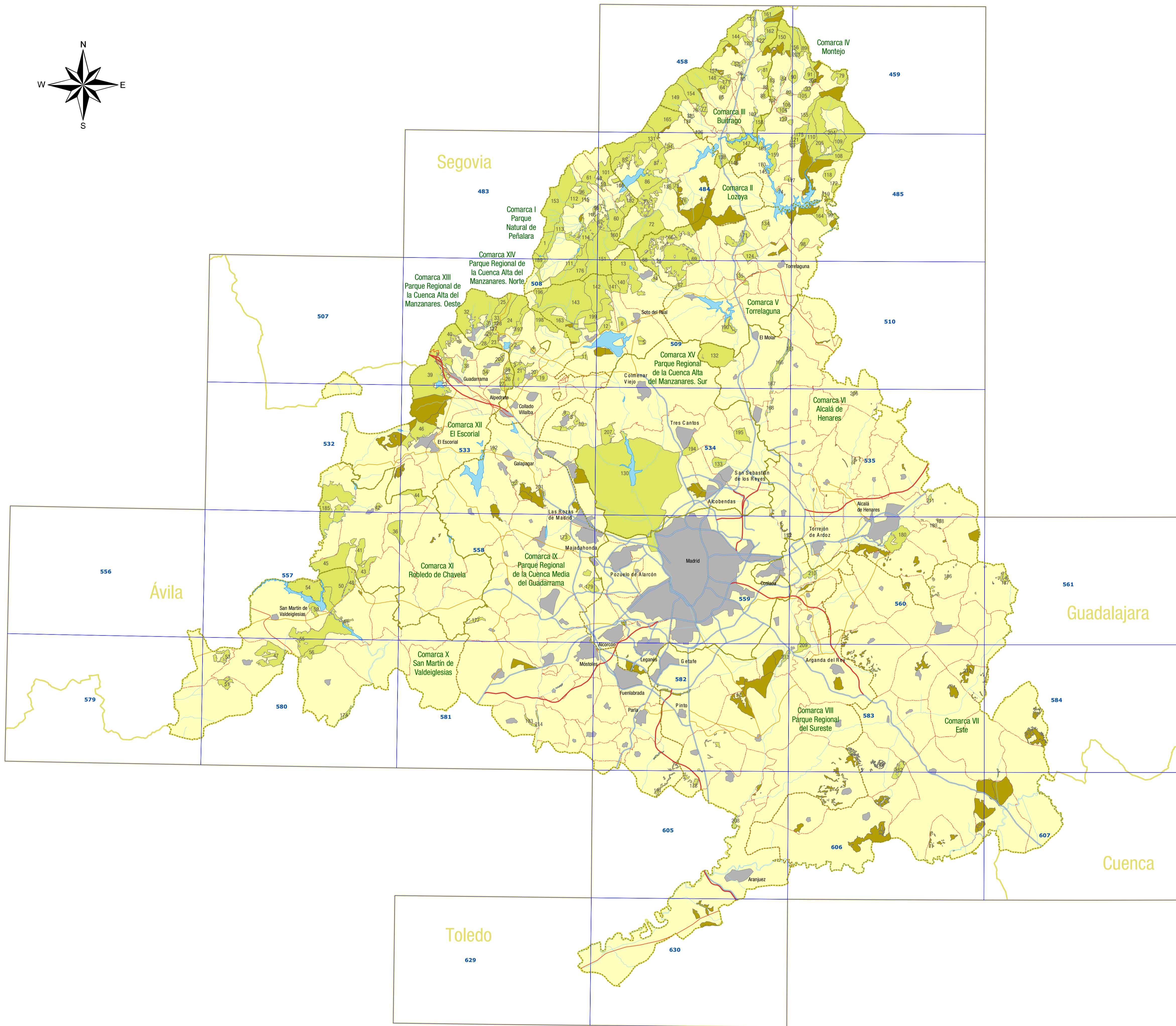
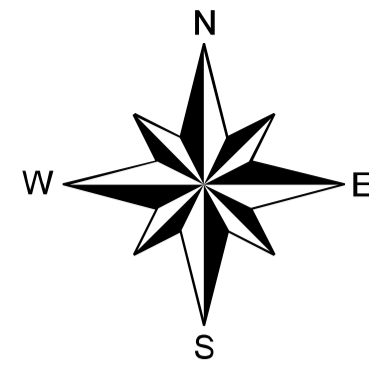
| Término Municipal | Pertenencia | Nº MUP | Hojas 1:50000 IGN |
|-----------------------------|--|--------|-------------------|
| Robledo de Chavela | Ayuntamiento de Robledo de Chavela. | 45 | 557 |
| | | 41 | 557 |
| | Ayuntamiento de Santa María de la Alameda. | 44 | 532-533 |
| Robregordo | Ayuntamiento de Robregordo. | 120 | 458 |
| | Estado-Comunidad de Madrid. | 144 | 458 |
| Rozas de Puerto Real | Ayuntamiento de Rozas de Puerto Real. | 53 | 580 |
| San Agustín de Guadalix | Ayuntamiento de San Agustín de Guadalix. | 132 | 509 |
| San Fernando de Henares | Comunidad de Madrid. | 210 | 560 |
| San Lorenzo de El Escorial | Ayuntamiento de San Lorenzo de El Escorial. | 46 | 533 |
| San Martín de Valdeiglesias | Ayuntamiento de San Martín de Valdeiglesias. | 54 | 557 |
| | | 55 | 557-580 |
| San Sebastián de los Reyes | Ayuntamiento de San Sebastián de los Reyes. | 133 | 534 |
| | Comunidad de Madrid. | 195 | 534 |
| Sevilla La Nueva | Ayuntamiento de Sevilla La Nueva. | 177 | 558 |
| Somosierra | Ayuntamiento de Somosierra. | 122 | 458 |
| | | 123 | 458 |
| | Estado-Comunidad de Madrid. | 161 | 458 |
| Soto del Real | Ayuntamiento de Soto del Real. | 5 | 509 |
| | | 6 | 509 |
| | Estado-Comunidad de Madrid. | 141 | 509 |
| Torrejón de Velasco | Ayuntamiento de Torrejón de Velasco. | 191 | 582-605 |
| Torrelaguna | Ayuntamiento de Torrelaguna. | 124 | 484-509 |
| Valdelaguna | Ayuntamiento de Valdelaguna. | 184 | 583-606 |
| | | 182 | 583-606 |
| Valdemaqueda | Comunidad de Madrid. | 185 | 532-557 |
| Valdemoro | Ayuntamiento de Valdemoro. | 178 | 582-605 |
| Valdetorres del Jarama | Ayuntamiento de Valdetorres del Jarama. | 181 | 509-510 |
| | Estado-Comunidad de Madrid. | 167 | 509-534 |
| Villa del Prado | Ayuntamiento de Villa del Prado. | 174 | 580 |
| | | 56 | 580 |
| Villavieja del Lozoya | Ayuntamiento de Villavieja del Lozoya. | 137 | 458 |
| | | 126 | 458-484 |
| | | 125 | 458 |
| | Estado-Comunidad de Madrid. | 149 | 458 |

Montes Gestionados por la Comunidad de Madrid

Localización







Mapa General de Montes Gestionados por la Comunidad de Madrid

| Leyenda | | |
|------------------------|----------------------|--------------------------|
| Autopista | Núcleos urbanos | Comarcas Forestales |
| Autovía | División IGN 1:50000 | Montes UP |
| Carretera Nacional | Límite CAM | Otros Montes gestionados |
| Carretera Primer Orden | Otras provincias | Municipios |
| Hidrografía | | |
| Superficies hídricas | | |