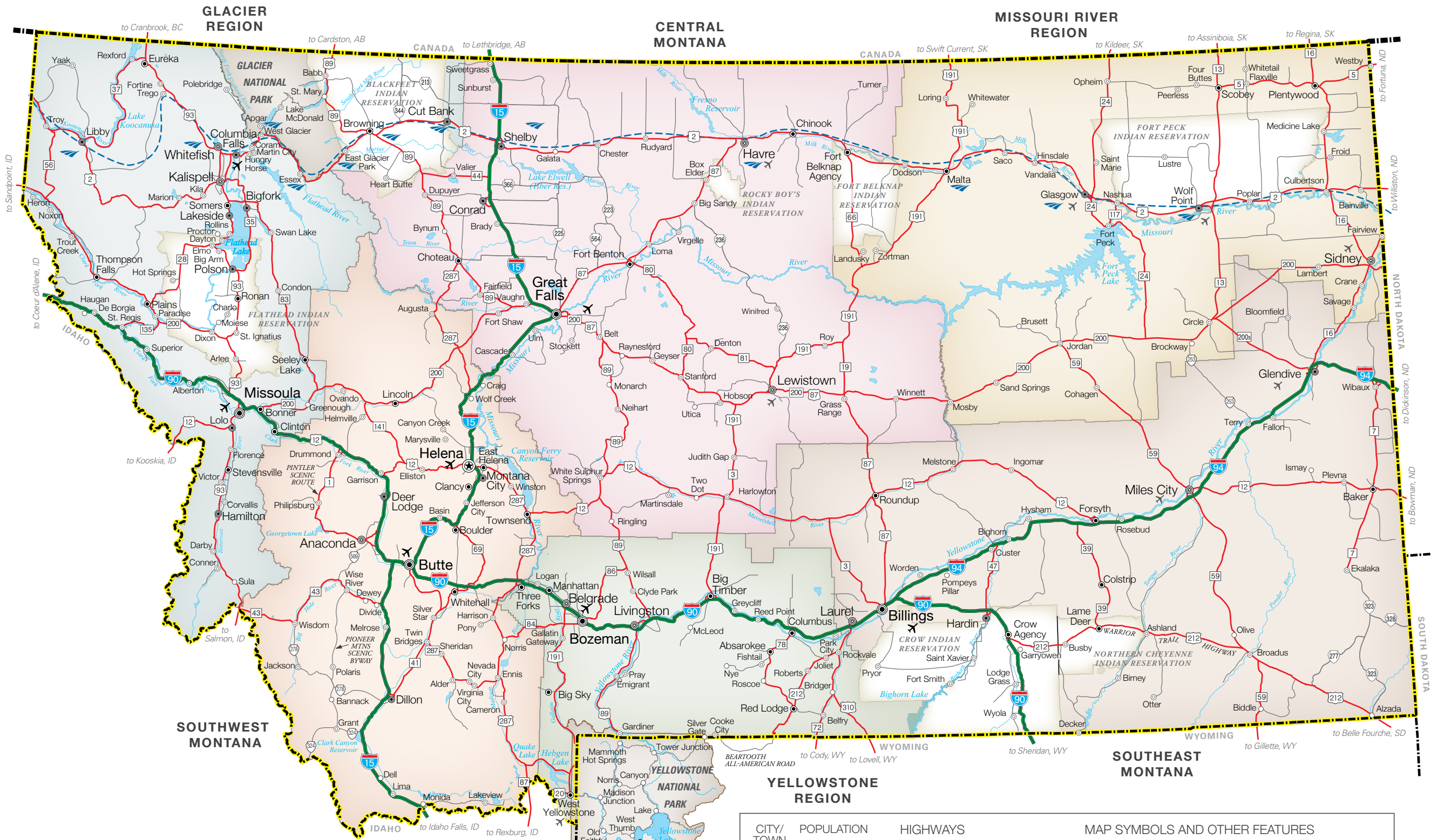


MONTANA

GUIDEBOOK 





MONTANA



State Capital: Helena
 Montana Population: 998,199*
 *2011 U.S. Census Estimate

Land Area: 145,392 sq. miles
 Water Area: 1,746 sq. miles
 Total Area: 147,138 sq. miles

CITY/TOWN	POPULATION	HIGHWAYS	MAP SYMBOLS AND OTHER FEATURES
○	Under 50	Interstate Route	State Boundary
⊙	50-1,000	Principal Highways	Major Airports
●	1,000-2,500	Other Highways	Secondary Airports
●	2,500-10,000	ROUTE MARKERS	Amtrak Line
⊙	10,000-25,000	Interstate	Amtrak Station
⊙	Over 25,000	U.S. Route	
⊙	State Capital	State or Provincial Route	
		Other Route	

Map provided for general information only. Consult the Official Montana Highway Map for accurate and detailed information.

MONTANA

GUIDEBOOK

TABLE DES MATIÈRES

BIENVENUE AU MONTANA	3
LES RÉGIONS DU MONTANA	6
LES NATIONS TRIBALES	8
ESCAPADES WESTERN	9
HISTOIRE ET CULTURE	10
LES PARCS D'ÉTAT	12
L'HIVER	13
LE PARC NATIONAL DE GLACIER	14
LE PARC NATIONAL DE YELLOWSTONE	16
SERVICES AUX VOYAGEURS	18



Front Cover: Glacier National Park (Bob Webster) **Back Cover:** Elkhorn Ranch (Donnie Sexton)
Above: Canoe launch on the Upper Missouri National Wild and Scenic River (Donnie Sexton)

SE CONNECTER AVEC LE MONTANA

Online www.visitmt.com

Mobile m.visitmt.com

 Get Lost™ in Montana
Magazine (iPad app) <http://magazine.getlostmt.com>
Mobile m.getlostmt.com
Online www.getlostmt.com

 Facebook www.facebook.com/visitmontana

 Twitter www.twitter.com/visitmontana

RMI-France
Duxin Com
3 Square Neuilly Chateau
92200 Neuilly-sur-Seine
France
Tel: +33 (0) 953 221675
www.WildWestUSA.com



BIENVENUE AU MONTANA

Le Montana est un endroit rare où il fait bon prendre son temps et goûter à toute la beauté majestueuse de la nature. S'étendant sur plus de 38 millions d'hectares et peuplé d'un million d'habitants, le Montana regorge de terres vierges de tout trafic et de toute cohue et abonde d'animaux sauvages. Il compte deux parcs nationaux, 24 massifs montagneux, des millions d'hectares de terres domaniales et de vastes étendues sauvages qui ne demandent qu'à être explorées. Le voyageur pourra y découvrir, de jour, un environnement exceptionnel et, le soir, l'hospitalité de ses petits villages.

Réputé pour ses courants poissonneux, ses massifs montagneux et ses grands espaces, le Montana se caractérise également par une histoire aussi passionnante que douloureuse qui se retrouve dans le mélange des cultures et la célébration d'arts traditionnels.

Les pics acérés du parc national de Glacier de même que les caractéristiques géothermiques du parc national de Yellowstone attirent des visiteurs des quatre coins du monde. L'exceptionnelle beauté du Montana récompensera ceux qui sauront s'aventurer hors des sentiers battus pour faire le plein de souvenirs inoubliables.



Eastern Montana (Lynn Donaldson)



Middle Fork of the Flathead River (Donnie Sexton)

La plupart des habitants du Montana vivent dans de petites villes étonnamment élégantes, dont l'environnement exceptionnel attire nombre d'artistes, d'écrivains, de musiciens et d'aventuriers de toutes sortes qui choisissent de s'installer là. Le long des routes qui desservent les villes du Montana se trouvent de petites communes agricoles très pittoresques. Là, le rythme paisible de la vie quotidienne est régulièrement interrompu par toutes sortes de rodéos et de festivals.

Que vous visitiez une ville de 40 000 habitants ou un village de 400, vous trouverez partout le même sens de l'hospitalité et la même délicieuse gastronomie. Les autochtones aiment transmettre leur art de vivre, que ce soit en plongeant leur ligne dans la rivière Madison, en visitant les grottes aux peintures rupestres, en skiant dans la poudreuse ou encore, en dégustant un délicieux bifteck issu d'élevages locaux.

Le Montana est si varié, aussi bien dans ses paysages que dans sa culture, que vous aurez envie de tout découvrir en profondeur. Chaque région possède ses propres paysages spectaculaires et sa propre histoire de même qu'elle offre ses propres zones de loisirs et ses propres spécialités culinaires.

Choisissez votre voyage en fonction des saisons. En été s'offrent à vous festivals, randonnées et loisirs nautiques. En automne, laissez-vous tenter par les couleurs flamboyantes des trembles ou par des activités comme la pêche à la mouche, les randonnées ou les promenades en voiture. En hiver, ski de descente, ski nordique, lacs gelés, balades à motoneige et patinage sont autant de raisons de venir dans le Montana. A la fonte des neiges, le printemps sera l'occasion de pratiquer rafting et kayak, pêche à la ligne et randonnées. Tout au long de l'année, vous aurez la possibilité de visiter les hôtels historiques et les musées, de faire une halte dans un café chaleureux ou de vous prélasser dans une source d'eau chaude

Quatrième plus grand état du pays, le Montana représente une immense aire d'activités qui ne demande qu'à être explorée. Pour vous faciliter les choses nous l'avons divisé en six régions touristiques distinctes, chacune étant aussi belle qu'unique. Pour en savoir plus, tournez la page.



Philipsburg (Donnie Sexton)



MONTANA

+ *Superficie: 38 108 600 hectares (4ème plus grand état des États-Unis)*

+ *Déclaré 41ème état le 8 novembre 1889*

+ *Population: 998 199*

+ *Éthymologie: du latin montanus qui signifie "montagneux"*

+ *Oiseau: la sturnelle (passereau)*

+ *Fleur: Lewisia*

+ *Arbre: Pin Ponderosa*

+ *Parcs nationaux: 2 (Yellowstone et Glacier)*

+ *Le Montana abrite le cours d'eau le plus court du monde: Roe River à Great Falls.*

+ *Le point le plus haut du Montana est Granite Peak qui culmine à 3901m. Il se trouve dans la chaîne montagneuse de Beartooth Range.*

+ *Le cygne trompette du Red Rock Lakes National Wildlife Refuge est le plus gros oiseau aquatique d'Amérique du Nord. Son poids peut atteindre 11kg. Il s'accouple toujours avec la même femelle et peut vivre jusqu'à 30 ans.*

+ *Le Montana est bordé à l'ouest par l'Idaho, au sud par le Wyoming, à l'est par le Dakota du Nord et le Dakota du Sud et au nord par le Canada.*

+ *Les pierres précieuses du Montana sont l'agate et le saphir.*

+ *Un vent chaud en plein hiver? C'est le Chinook, qui peut faire grimper les températures de 10° en quelques minutes et fondre 30cm de neige en une journée. Loma, Montana, détient le record du plus important changement de température en l'espace de 24h depuis que le 15 janvier 1972 le thermomètre est passé de -47° à 9,4°.*

+ *Le Continental Divide (ligne de partage des eaux) court le long des crêtes des Montagnes Rocheuses à travers le Montana. La plus grande partie de l'eau qui irrigue le reste de la nation provient des massifs du Montana.*

Pour en savoir plus : visitmt.com/facts.

LES RÉGIONS DU MONTANA



Beargrass, Glacier National Park (Donnie Sexton)

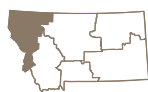


Nevada City (Donnie Sexton)



Missouri River (Donnie Sexton)

LA RÉGION DE GLACIER



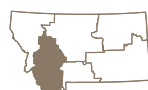
La région de Glacier est luxuriante, montagneuse et boisée, ponctuée de lacs magnifiques et de panoramas exceptionnels. Elle est peuplée d'une faune abondante, parmi laquelle des bisons et des ours. Le parc national de Glacier offre de superbes points de vue sur les paysages de Seeley-Swan, de Bitterroot Valley et de National Bison Range.

Découvrez Flathead Valley, connue pour son lac d'eau douce, le plus grand de l'ouest américain. Vous l'approcherez de plus près en longeant ses rives dans l'un des nombreux parcs d'état. Ou bien prenez vos clubs de golf ; 9 parcours vous attendent, tous à moins de 45mn en voiture. Après une journée bien remplie, allez vous détendre dans la ville de Kalispell, toute proche.

Profitez de tout ce que Missoula a à offrir : un tour de manège sur un carrousel, des marchés fermiers ou des restaurants gastronomiques. A Bigfork vous pourrez savourer une très bonne cuisine, visiter des galeries d'art et jouer au golf. Que vous pratiquiez la randonnée ou le cyclisme, mangez des sushi ou du bison, buvriez de la bière ou du vin, la région de Glacier est une destination complète.

Pour en savoir plus, visitez notre site www.glaciermt.com.

LE SUD-OUEST



Que vous arpentez les rues de villes fantômes, prospectiez des saphirs ou explorez la Old Montana

Prison, partout l'histoire s'imposera à vous : dans les riches demeures d'Helena, dans les structures minières et les vestiges de Butte, surnommée « The Richest Hill on Earth », dans les pictogrammes amérindiens des falaises calcaires de The gate of the Mountains mais aussi dans les grottes de Lewis et Clark.

Revivez l'histoire sur les sentiers de randonnée de Big Hole National Battlefield ou arpentez les rues de l'ancienne ville aurifère de Bannack. Ne manquez pas Virginia City, véritable musée retraçant la ruée vers l'or des années 1860. Allez voir ce qui fut le plus grand empire d'élevage de bétail à Grant-Kohrs Ranch National Historic Site. Si vous préférez vous détendre un peu, les nombreuses sources d'eau chaudes de la région sont là pour vous.

Pour en savoir plus, visitez notre site www.southwestmt.com.

LE CENTRE



Le centre est une terre de contrastes où les montagnes se mêlent étroitement aux plaines

environnantes. A Great Falls, la conquête de l'Ouest revit à travers les peintures du célèbre cowboy Charles M. Russel. Prévoyez de visiter le Lewis and Clark National Historic Trail Interpretive Center, situé sur les rives du fleuve Missouri et tout près de Giant Springs State Park.

La plus ancienne commune du Montana, Fort Benton, est une ville chargée d'histoire où vous pourrez flâner le long du débarcadère des bateaux à vapeur ou encore dans ce qui fut « le quartier le plus sanglant de l'histoire de l'Ouest ». La vieille ville, actuellement objet de fouilles archéologiques, est en voie de restauration. A Havre Beneath the Streets, dans la ville de Havre, vous emprunterez un circuit souterrain, attraction visant à faire revivre le passé de façon amusante.

Les plus aventureux préféreront consacrer plusieurs jours à descendre une partie du fleuve Missouri en canoë (Upper Missouri National Wild and Scenic River).

Pour en savoir plus, visitez notre site www.centralmontana.com.



Gallatin National Forest (Donnie Sexton)



Sage grouse (Tony Bynum)



Bighorn Canyon (Donnie Sexton)

LA RÉGION DE YELLOWSTONE



Surnommée “ première aire de loisirs d’Amérique”, la région de Yellowstone offre trois entrées sur le

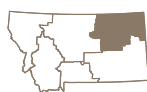
parc national du même nom. Au nord, l’entrée Gardiner est ouverte toute l’année et permet d’atteindre Roosevelt Arch. Cooke City, l’entrée nord-est, est une zone d’activités de plein air sur laquelle débouche l’une des plus belles routes, la Beartooth All-American Road. L’entrée ouest, West Yellowstone, abrite, entre autres, le Grizzly and Wolf Discovery Center

Une fois le parc de Yellowstone derrière vous, vous n’aurez aucun mal à occuper vos journées dans des villes comme Bozeman, Livingston, Big Timber et Red Lodge. Les passionnés d’histoire ne manqueront pas de visiter les nombreux musées jalonnant des voies empruntées par Lewis et Clark ou de partir à la découverte de l’histoire captivante du peuple amérindien.

Chalets de montagne luxueux ou plus modestes, ranchs, spas, ski, rafting en eaux vives, randonnées et cyclisme, voilà un échantillon de ce qui attend l’aventurier qui sommeille en vous.

Pour en savoir plus, visitez notre site www.visityellowstonecountry.com.

LA RÉGION DU FLEUVE MISSOURI



La région du fleuve Missouri abrite quelques-uns des derniers paysages encore préservés

d’Amérique du Nord. Des élans, des cerfs, des antilopes viennent paître dans les prairies, même au-delà des réserves naturelles de la région. Des oiseaux rares affluent ici dans un paysage d’étendues infinies.

De petites villes hospitalières tiennent à perpétuer leur histoire. La plupart le font grâce à leurs musées mais également en célébrant l’époque du Far West et de ses trappeurs. Vous pourrez séjourner au Fort Peck Hotel, bâtiment des années 1930 et assister, en été, aux spectacles donnés au Fort Peck Theatre. Prenez le temps de visiter le Fort Peck Museum et l’Interpretive Center situé le long de la Dinosaur Trail ou rendez-vous en voiture à Fort Peck Dam, l’un des barrages hydrauliques les plus grands du monde.

Ces grands espaces sont des lieux rêvés pour chasser et pêcher, spécialement à Fort Peck où l’on peut pratiquer à la fois la pêche sur glace et, à la belle saison, la pêche à la ligne. Ils permettent aussi les powwows, les rodéos, les rassemblements de bétail, les convois de chariots, des séjours en ranch. Des bars authentiques de l’époque du Far West aux fossiles de dinosaures, le nord-est demeure sauvage, paisible et intact.

Pour en savoir plus, visitez notre site www.missouririver.visitmt.com.

LE SUD-EST



Principalement terre de ranchs et de réserves amérindiennes, le sud-est est également terre de

rassemblements de bétail, de rodéos, de cavalcades de chevaux sauvages et de powwow. Les grandes villes du Montana, comme Billings, exhibent leurs trophées dans des grills et des bars inchangés depuis 1902.

Près de Billings se trouvent Little Bighorn Battlefield et Pictograph Cave State Park. Le Miles City Bucking Horse Sale ainsi que le Range Riders Museum abordent le thème des cowboys. Mais pour profiter pleinement du sud-est pratiquez le VTT, la chasse, la pêche au poisson-spatule, tentez de trouver des agates ou pratiquez le ski nordique près des formations rocheuses de Makoshika State Park ou dans la forêt nationale de Custer. Assister aux représentations de Crow Fair and Rodeo ou séjourner dans un ranch seront l’occasion de souvenirs inoubliables.

Plateaux spectaculaires, collines recouvertes de sauge et vues panoramiques, le décor est planté : vous voilà en plein western hollywoodien. Les 600m de profondeur du Bighorn Canyon, Pompeys Pillar et Medicine Rocks State Park n’en sont qu’un aperçu.

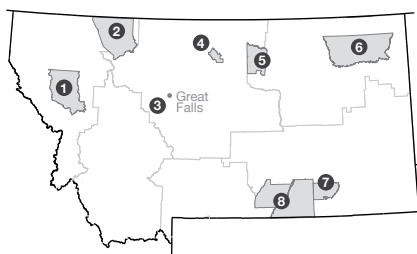
Pour en savoir plus visitez notre site www.southeastmontana.com.

LES NATIONS TRIBALES

Bien avant que le Montana ne soit connu sous le nom de "Big Skies", le peuple indien considérait comme la leur cette terre aussi belle qu'austère. Dans les sept réserves indiennes que compte le Montana, des milliers d'histoires attendent d'être racontées, toutes émouvantes et emplies de fierté, d'honneur et de traditions. Les réserves indiennes étant disséminées dans tout l'état, vous vous trouverez forcément à proximité de l'une d'elles si vous vous rendez dans l'un des parcs nationaux ou d'état. Chacune possède sa propre topographie, ses propres centres d'intérêts et son propre mode de vie.

Découvrir les nations tribales du Montana, s'imprégner de leur histoire et de leur culture est une expérience unique. Les membres de ces tribus aiment à partager leur héritage tout autant qu'ils ont à cœur de le préserver. Ils le transmettent à travers divers powwows et reconstitutions d'événements historiques. Vous pourrez aussi aller à la découverte des boutiques d'artisanat ou flâner dans les galeries d'art contemporain afin de constater l'évolution de l'expression amérindienne, toujours florissante.

LES NATIONS TRIBALES DU MONTANA



1. Flathead Indian Reservation
2. Blackfeet Indian Reservation
3. Little Shell
4. Rocky Boy's Indian Reservation
5. Fort Belknap Indian Reservation
6. Fort Peck Indian Reservation
7. Northern Cheyenne Indian Reservation
8. Crow Indian Reservation



Crow Fair (Donnie Sexton)

Pour visionner une vidéo sur Kevin Red Star, artiste amérindien contemporain né et élevé dans la réserve des indiens Crow ainsi que celle concernant Darrell Kipp, auteur, membre de la tribu des Blackfeet visitez notre site www.visitmt.com/montana-stories.



Blackfeet Indian Reservation (Donnie Sexton)

Powwows et célébrations sont l'occasion d'entendre des chants qui se transmettent de générations en générations. Vous vous émerveillerez des habits de parade aux couleurs bariolées des danseurs de tout âge évoluant au son des tam-tams. Visitez Little Bighorn Battlefield National Monument, composé d'un musée et d'un centre interprétatif où un ranger vous fera revivre la victoire indienne sur le régiment de la 7^{ème} cavalerie de Custer qui eut lieu en 1876. Plusieurs sentiers pédestres sont balisés de panneaux relatant cet épisode de l'histoire américaine. A Chief Plenty Coups State Park, vous vous trouverez sur des terres cédées à la nation par le dernier chef de la tribu des Crows dans une volonté de paix et de fraternité.

Pour en savoir plus sur les nations tribales du Montana ainsi que sur les diverses manifestations qui s'y déroulent rendez-vous sur www.visitmt.com/indiannations.

ESCAPADES WESTERN

Le monde immortalisé par le cowboy américain existe bel et bien au Montana. Laissez vos soucis derrière vous et partez vivre une expérience unique dans l'un des nombreux ranchs de la région.

La vie dans les ranchs du Montana est restée inchangée depuis les années 1800. C'est toujours à cheval que les éleveurs surveillent leur bétail et il existe toujours les mêmes vastes étendues qui ont inspiré aux cowboys des balades romantiques chantées autour d'un feu de camp. Depuis longtemps les éleveurs ouvrent leur ranch aux visiteurs pour les inviter à découvrir et à partager leur vie quotidienne.



Bannack State Park (Donnie Sexton)

Que votre choix se porte sur un ranch rustique ou sur un complexe hôtelier plus sophistiqué, vous aurez toujours l'occasion de faire des promenades à cheval. Et peu importe que vous soyez un cavalier chevronné ou débutant ; votre monture et vous deviendrez très vite de vrais compagnons de route. Paysages de plaines et de montagnes s'offriront à vous et, tout au long de votre périple, vous pourrez vous faire de nouveaux amis ou approcher de près un animal sauvage. Quelle que soit la formule que vous aurez choisie, un bon repas vous attendra aussitôt que vous aurez mis pied à terre.

Mais les randonnées à cheval ne sont qu'un moyen parmi bien d'autres de goûter à la vie de cowboy. Imaginez-vous tremper votre ligne dans une rivière ou pique-niquer dans une clairière ; ou, pourquoi pas, tenter de reconnaître un animal sauvage d'après ses empreintes ou d'identifier des plantes inconnues. Vous pourriez également participer à un rassemblement de bétail. Une randonnée à cheval pourrait bien être pour vous l'occasion d'entendre bramer un élan et écouter les histoires que l'on se raconte autour d'un feu de camp.

L'avantage de ce genre de vacances c'est que vous n'avez besoin de rien. Les séjours « all-inclusive » comprennent les repas, l'hébergement et les activités. Vous serez pris en charge du matin au soir.

Pour en savoir plus sur nos séjours ranch allez sur www.visitmt.com/ranch.



Top: Cabin (Donnie Sexton)

Bottom: Riding horseback (Donnie Sexton)



Little Bighorn Battlefield National Monument (R. Valentine Atkinson)

HISTOIRE ET CULTURE

L'histoire du Montana débute avec les géants préhistoriques. Vous pourrez marcher dans leurs traces tout au long de la Montana Dinosaur Trail et les découvrir dans tout l'état au travers d'expositions, de répliques, de fossiles et de squelettes de dinosaures.

Les terres du Montana furent indiennes pendant 10 000 ans avant que l'homme blanc ne se déplace vers l'Ouest. Elles appartenaient aux tribus Blackfeet, Cheyenne, Assiniboine, Gros Ventre, Flathead et Absarokas. Chaque tribu possède sa propre histoire et sa propre culture qui remonte à des siècles avant que ne commence l'exploration européenne. L'histoire tribale du Montana est retracée dans les musées ainsi qu'au travers d'événements importants et de monuments.

Bien avant que le Montana ne devienne une partie du territoire américain, Meriwether Lewis et William Clark prirent la route pour tenter de trouver une voie navigable reliant l'Océan Pacifique à l'Atlantique. Les explorateurs se frayèrent un chemin à travers des terres, des rivières et des chenaux inexplorés, faisant de leur expérience un formidable récit d'aventures. Revivez leur histoire dans les musées et les centres interprétatifs qui jalonnent leur parcours ou bien en descendant en canoë les mêmes voies navigables qu'eux.

L'histoire du Commandant George Armstrong Custer, qui amena ses hommes à la défaite face à une coalition de tribus indiennes, est un chapitre sanglant de l'histoire du Montana. L'atmosphère étrange qui émane de l'endroit est sans doute la raison pour laquelle cette visite est très prisée des passionnés d'histoire.

Les immigrants, attirés par le commerce des fourrures, de l'or et du cuivre, de même que par les grands espaces, s'installèrent sur ces terres sauvages dans les années 1800. Ils arrivèrent par vagues entières de Scandinavie, d'Allemagne, de Pologne, de Yougoslavie, de France, d'Italie, d'Espagne, d'Irlande, d'Angleterre et de bien d'autres pays. Leur histoire est retracée dans les places fortes de Butte, Anaconda, Red Lodge et les communes « Hi-Line » de Glasgow, Wolf Point, Scobey et Plentywood.



An Ri Ra Festival (Donnie Sexton)

Les habitants du Montana aiment leur musique et les musiciens aiment le Montana. De nombreux festivals se déroulent dans tout l'état chaque été. Les paysages magnifiques forment une toile de fond idéale aux concerts de plein air, occasion de manger, boire et danser. Les arts visuels sont aussi une autre tradition dont le Montana est fier. Promenades artistiques et foires artisanales offrent dans de nombreuses villes l'opportunité de prendre l'air tout en découvrant des œuvres d'art inspirées de la beauté naturelle du Montana.

Mais la culture du Montana ne se trouve pas seulement dans ses salles de concert ou ses musées. Elle est aussi dans la pratique des rodéos, avec ses cavaliers chaussés de santiags et coiffés de Stetson. Le souffle court, vous attendrez les huit secondes fatidiques avant d'acclamer le cowboy qui aura réussi l'exploit de tenir sur le dos d'un taureau Brahma. Défilés bigarrés et festivals sont autant d'occasions de découvrir la cuisine et les bières locales et d'admirer les costumes traditionnels.

Certains lieux sont sources d'inspiration. Aussi, que vous découvriez la culture du Montana à travers ses musées, ses powwows ou ses défilés, il ne fait pas l'ombre d'un doute que vous serez inspirés à votre tour.

Pour en savoir plus, allez sur www.visitmt.com/culture.



Top: Miles City Bucking Horse Sale (Donnie Sexton)
Bottom: Grand Victorian Ball in Virginia City (Donnie Sexton)

LES PARCS D'ÉTAT

Vous voulez vivre une expérience différente ? Tout au long des routes du Montana vous pourrez admirer des lacs, des merveilles géologiques, des sites préhistoriques, des villes fantômes, des trésors archéologiques mais vous pourrez également pêcher. Avec les 50 parcs que compte l'état, chacun trouvera son bonheur.

Lewis and Clark Caverns State Park est le parc le plus connu du Montana. Il regroupe quelques-unes des plus grandes grottes de calcaire du nord-ouest des États-Unis. Les visites s'effectuent de mai à septembre.

Revivez l'époque du Far West à l'endroit qui fut le plus important site d'extraction d'or du Montana en 1862. Bannack State Park est l'une des villes fantômes les mieux préservées du Montana. Allez-y durant les Bannack Days : vous vivrez une véritable fusillade ou prospecterez de l'or. Les visites s'effectuent de mi-mai à mi-septembre. Granite et Elkhorn State Park sont aussi deux villes fantômes intéressantes à découvrir.



Makoshika State Park (Victor Bjornberg)



Top: Lewis and Clark Caverns State Park
(Donnie Sexton) **Below:** Giant Springs State Park
(Donnie Sexton)

First Peoples Buffalo Jump State Park est le site archéologique qui possède le plus grand gouffre à bisons d'Amérique du nord. Durant des siècles, les amérindiens pourchassaient les bisons sur cette falaise longue de plus d'1 km. Sur place, des expositions, des histoires, des recueils rendent hommage au bison et à ceux qui honorent cet animal majestueux.

Visitez Makoshika "la terre des esprits malfaisants". Aujourd'hui, les badlands abritent le parc d'état le plus vaste du Montana. Gorges profondes, falaises escarpées, buttes arrondies, flèches et champignons géologiques résultent de millions d'années d'érosion. Le parc abrite les fossiles de plus d'une dizaine d'espèces de dinosaures. Des ossements sont exposés au centre de tourisme.

Les parcs d'état du Montana sont l'occasion de profiter de bases de loisir nautiques comme Whitefish Lake, Salmon Lake, Flathead Lake et Fort Peck Lake pour n'en citer que quelques-uns.

Visitez les parcs d'état du Montana (stateparks.mt.gov) et profitez des joies du camping, de la randonnée, de la pêche, de la baignade et de la navigation. Vous y découvrirez quelques-uns des plus beaux trésors naturels et culturels du monde. Prévoyez votre hébergement en réservant en ligne place de camping, chalet, tipi ou yourte sur stateparks.mt.gov. Les réservations peuvent s'effectuer neuf mois avant votre arrivée mais pas moins de deux jours avant.

L'HIVER

Lorsque l'hiver enveloppe de son manteau blanc les vastes étendues du Montana, les paysages sont encore plus magiques. Dévaler les pistes vous donnera une idée de la majesté des lieux. Ici tout est démesuré : les montagnes, les pistes, les chutes de neige. Seules les files d'attente sont dérisoires. Que vous choisissiez un séjour dans un hôtel confortable ou que vous veniez skier pour la journée, vous découvrirez de nombreuses pistes presque désertes et des vues époustouflantes depuis les remontées mécaniques.

Skier et surfer dans le Montana est une expérience unique. Le meilleur endroit se trouve dans le sud-ouest, au Big Sky Resort-Moonlight Basin où les skieurs ont accès à plus de 2225 hectares de pistes peu fréquentées et à 27 remontées mécaniques par forfait. Ajoutez à cela des possibilités d'hébergement au pied des pistes, des activités à pratiquer en famille et le Parc National de Yellowstone, tout près.

Whitefish Mountain Resort, situé dans le nord-ouest du Montana, est une destination très prisée des connaisseurs depuis 1947. Régulièrement classé dans les premières places selon SKI Magazine, l'endroit est connu pour ses files d'attente fluides, pour la qualité de sa poudreuse et pour la courtoisie de ses visiteurs.

Le Montana compte 16 domaines skiables mais les deux plus importants sont ceux de Bridger Bowl, en périphérie de Bozeman et Red Lodge Mountain, près de Red Lodge.

Des milliers d'hectares de terres municipales sont ouvertes au ski nordique mais de nombreux hôtels possèdent leurs propres pistes. Le Montana abrite quelques-unes des pistes de motoneige les plus longues d'Amérique. Possibilité de louer des motoneiges ou de faire des excursions guidées.



Whitefish Mountain Resort (Chuck Haney)

Sillonner le parc de Yellowstone en navette des neiges est un bon moyen de profiter des paysages enneigés et de la faune et de prendre des photos ; mais le ski, les balades en raquettes et les circuits guidés en motoneige sont également une bonne façon de découvrir Yellowstone en hiver.

Des circuits guidés en raquettes et des balades en ski de fond dans le Parc National de Glacier combleront toutes vos attentes. Essayez aussi les sources d'eau chaude, le traîneau à chiens ou le traîneau classique et assistez à l'un des carnivals d'hiver du Montana.

Pour en savoir plus, visitez notre site www.wintermt.com.



Top: Wintering elk (Donnie Sexton)

Middle: Dogsledding (Donnie Sexton)

Bottom: Snowmobiling (Donnie Sexton)

LE PARC NATIONAL DE GLACIER

Le Parc National de Glacier rejoint Waterton Lakes National Park au Canada et forme avec lui International Peace Park, le premier parc international du monde. Dans l'épine dorsale que constitue cette partie nord des Rocheuses, les chèvres chamoisées s'accrochent à des parois escarpées et les cascades plongent de hauteurs vertigineuses dans des abîmes couleur émeraude. Ces merveilles se déploient d'une route à deux voies portant le nom très approprié de « Going-to-the-Sun Road ».

Cette route jalonnée de fleurs sauvages offre des vues époustouflantes à chaque virage. N'hésitez pas à marcher le long d'un torrent glaciaire, à canoter sur un lac ou à surplomber une vallée si profonde que les oiseaux pourraient presque vous frôler. Peut-être même croirez-vous la route d'une chèvre sauvage.



Swiftcurrent Lake, Glacier National Park (Donnie Sexton)

Prenez le temps d'aller déguster une tourte fraîchement préparée ou de pique-niquer dans une forêt de cèdres. Détente assurée au Lake McDonald Lodge, situé à proximité du plus grand lac du parc. Vous pourrez admirer le reflet des cimes dans les eaux du lac Swiftcurrent. Les plus aventureux se hasarderont dans l'arrière pays pour découvrir de rares merveilles. Pour en savoir plus, allez sur visitmt.com/glac.

Le Parc National de Glacier est ouvert toute l'année mais la Going-to-the-Sun Road, ainsi que de nombreux services, ne sont ouverts que de mi-mai à mi-septembre et en fonction du temps. Renseignez-vous donc sur l'état des routes. Pour en savoir plus sur le déneigement, les pistes, la sécurité, les navettes, les conditions climatiques et les forfaits, visitez notre site www.nps.gov/glac.



LE PARC NATIONAL DE GLACIER

+ Création le 11 mai 1910

+ Environ 4092 km² soit 410 186 hectares

+ Plus de 1126 km de sentiers de randonnée

+ 260 espèces d'oiseaux

+ 70 espèces de mammifères dont la chèvre chamoisée, le grizzly et l'ours brun.

QUELQUES PROPOSITIONS DE CIRCUITS

Il y a tant de choses à voir dans le parc national de Glacier qu'en dresser une liste est impossible. Cependant, vous pouvez commencer par vous rendre sur nos sites afin d'étudier nos différentes suggestions www.visitmt.com/glac, www.crownofthecontinent.net, et www.nps.gov/glac.



Going-to-the-Sun Road (Donnie Sexton)



Lake McDonald (Donnie Sexton)



Young mountain goat (Donnie Sexton)

UNE JOURNÉE

- + Découvrez les destinations les plus populaires du parc:
 - Empruntez la Going-to-the-Sun Road à bord d'un bus rétro rouge.
 - Par East Glacier Park, optez pour le circuit Sun Tours, autre façon de le découvrir à travers la perspective des indiens Blackfeet.
 - Empruntez un sentier de randonnée et faites le plein de souvenirs inoubliables.
 - Glissez à bord d'un bateau sur les eaux calmes du lac McDonald ou de St. Mary Lake.
- + Passez la journée dans le centre ville de Whitefish, parcourez à pied ou à vélo la Whitefish Trail ou jouez au golf à Whitefish Mountain Resort.
- + A Browning, visitez la réserve indienne des Blackfeet, le Blackfeet Heritage Center ainsi que l'Art Gallery, le musée dédié aux Indiens des Plaines et le village Tipi.
- + Parcourez à vélo la Great Northern Historical trail de Kalispell.
- + Rendez-vous en kayak à Wild Horse Island, sur Flathead Lake, pour tenter d'apercevoir des mustangs.

3 JOURS

- + Jour 1, jouez au golf ou allez pêcher à Flathead Lake et l'après-midi faites un tour dans les brasseries du coin (visitmt.com/brewerytour). A Kalispell ou Whitefish faites une pause déjeuner. Jour 2, pénétrez le parc de Glacier et prenez la Going-to-the-Sun Road. Arrêtez-vous au col de Logan pour prendre en photo animaux sauvages et vues époustouflantes. Terminez par une croisière au crépuscule sur St. Mary Lake. Jour 3, visitez East Glacier Park puis reprenez la US Highway 2. Descendez Middle Fork, affluent de Flathead River, puis observez les chèvres chamoisées sur les falaises de Goat Lick Overlook. Faites une halte historique à Izaak Walton Inn dans la ville d'Essex.
- + Si vous aimez les routes poussiéreuses et les conditions de vie difficiles, passez 3 jours dans la zone North Fork du parc. Séjournez à Polebridge, village minuscule qui compte tout de même un saloon, le Mercantile, une boulangerie et quelques cabanes en rondins éclairées au gaz. Allez pêcher sur North Fork, autre affluent de Flathead River, faire du vélo à travers les bois ou des randonnées autour de Bowman Lake et Numa Ridge et admirer les panoramas qu'offre le Mt Glacier.
- + Les cyclistes pourront grimper les côtes raides de la Going-to-the-Sun Road et apprécier les sites réservés aux seuls randonneurs et cyclistes. Voir indications et réglementation sur www.nps.gov/glac.

5 JOURS

- + Jour 1, pêche sur Two Medicine Lake, randonnée sur Scenic Point Trail et détente à l'historique Glacier Park Lodge. Jour 2, pénétrez dans le parc par Babb. Faites la randonnée de 16km qui vous fera découvrir les eaux turquoise et verglacées de Iceberg Lake puis allez vous détendre à Many Glacier Hotel. Jour 3, retour vers St. Mary Lake pour une balade en bateau. Visitez les expositions amérindiennes au centre touristique puis allez admirer les cascades de St. Mary Falls. Jour 4, démarrez au col Logan pour vous lancer à l'assaut de Highline Trail, traverse d'altitude longeant Garden Wall. Au bout de 12km, campez à Granite Park ou poursuivez sur 6km pour attraper une navette pour le col Logan. Jour 5, promenade plus facile sur Trail of the Cedars, pique-niquez sur les berges du lac McDonald et complétez votre circuit par une descente guidée en rafting sur Flathead River. Dîner à Belton Chalet.
- + Découvrez l'arrière-pays sur plus de 1126 km de sentiers. Mais pour cela vous aurez besoin d'un permis spécial. Informez-vous également sur les règles locales. Si vous ne vous sentez pas prêt à partir seul dans des régions inexplorées, faites appel à un guide.

LE PARC NATIONAL DE YELLOWSTONE

Yellowstone est le premier parc national du monde et l'un des plus vastes d'Amérique. Au premier regard vous verrez défilé au loin, dans un paysage préservé, des ours, des bisons, des élans et des loups. Intact ne signifie pas pour autant ennuyeux. Des geysers fumants jaillissent dans toute leur splendeur, des sources géothermiques offrent des couleurs étonnantes et même la boue mousse et bouillonne.

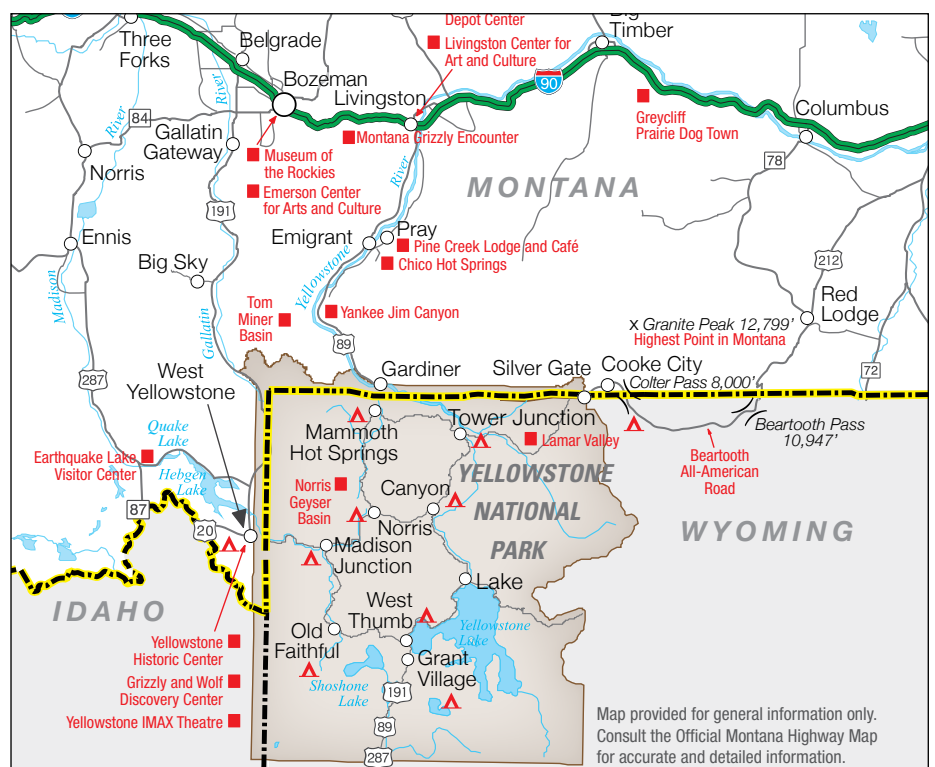
Le temps semble ne pas avoir de prise sur Yellowstone tant il a peu changé depuis son ouverture il y a 136 ans. Il n'y a rien de comparable à ses geysers spectaculaires, à ses cascades tonitrueuses, à ses lacs cristallins et à ses vues panoramiques.



Yellowstone National Park (Donnie Sexton)

Le parc est accessible par trois points d'accès: West Yellowstone, Gardiner ou Cooke City. Vous pourrez contempler les animaux sauvages soit en bus soit au volant de votre voiture en parcourant la Lamar Valley, équivalent américain du parc Serengeti. En longeant les crevasses rocheuses du Grand Canyon de Yellowstone vous aurez un point de vue idéal sur les cascades à l'horizon. Terminez votre périple par le Old Faithful Geyser, merveille de la nature. Gardez les yeux grands ouverts ; on ne sait jamais ce que vous pourriez croiser. Pour en savoir plus visitez notre site visitmt.com/yell.

Le Parc National de Yellowstone est ouvert toute l'année. Cependant, de nombreuses routes sont fermées à la circulation (à l'exception des autoneiges) de novembre à mai. Pour en savoir plus, entre autre, sur le cyclisme de printemps, les principales attractions, les tarifs allez sur www.nps.gov/yell.



LE PARC DE YELLOWSTONE

+ Création le 1er mars 1872

+ Superficie 8992 m2 (899 116 hectares)

+ 1528 kilomètres de sentiers reculés

+ Plus de 60 espèces de mammifères dont les grizzlys, les loups et les bisons.

+ Plus de 10 000 activités géothermiques

Map provided for general information only. Consult the Official Montana Highway Map for accurate and detailed information.

QUELQUES SUGGESTIONS D'ITINÉRAIRES.

Aucun guide ne pourrait résumer toutes les aventures qu'offre le Parc National de Yellowstone mais nous avons quelques idées à vous soumettre. Pour en savoir plus, visitez www.visitmt.com/yell, www.visitmt.com/gyr, and www.nps.gov/yell.



Bison (Donnie Sexton)



Beartooth All American Road (Donnie Sexton)



Roosevelt Arch, Gardiner (Donnie Sexton)

UNE JOURNÉE

- + Pour un circuit classique, prenez l'entrée West Yellowstone ou Gardiner et suivez la route qui mène à Old Faithful, Canyon et Norris Geyser Basin.
- Soyez le témoin privilégié d'une éruption du geyser Old Faithful.
- Empruntez Lamar Valley et pointez votre objectif sur les bisons, les antilopes et peut-être sur des loups.
- Dîner puis hébergement dans des cabanes en rondins à Silver Gate et Cooke City.
- + Passez la journée à Bozeman et visitez le Museum of the Rockies ainsi que le centre Emerson des arts et de la culture. Vous pourrez aussi découvrir l'un des nombreux sentiers du parc.
- + Shopping et galeries d'art assurés dans l'ambiance cowboy de Livingston. Faites une halte au Depot Center et au Centre Livingston des arts et de la culture.
- + Rendez vous à Quake Lake où le tremblement de terre de 1959 remua 72 millions de tonnes de rochers.
- + Empruntez la spectaculaire Beartooth All-American Road.
- + Descendez en canoë les rapides de la rivière Gallatin ou de Yellowstone River.
- + Plongez votre ligne dans les eaux pures des rivières, des lacs ou des torrents.

3 JOURS

- + Jour 1, depuis West Yellowstone rendez-vous en voiture jusqu'à Yellowstone's Norris Geyser Basin, Fountain Paint Pots, Lone Star Geyser puis arrêtez-vous à Grant Village. Jour 2, faites un tour en bateau sur Yellowstone Lake, contemplez la faune dans la vallée de Hayden et plantez votre tente à Canyon Village. Jour 3, émerveillez-vous devant le Grand Canyon et ses cascades puis sortez du parc par Cooke City, Gardiner ou West Yellowstone.
- + A Red Lodge, dégustez une bonne pâtisserie et faites du shopping avant de prendre la Beartooth All-American Road qui vous conduira sur les hauts plateaux. Arpentez les sentiers des sommets avant de prendre un repos bien mérité sous votre tente. Jour 2, après une randonnée matinale, empruntez le versant occidental pour profiter de la beauté naturelle de Crazy Creek. Faites en sorte d'arriver à Cooke City à la tombée du jour. Jour 3, entrez dans Yellowstone pour un circuit spectaculaire.
- + A Bozeman prévoyez une randonnée le matin puis la visite de galeries d'art l'après-midi et enfin un concert ou une pièce de théâtre le soir. Jour 2, cap sur Livingstone pour faire du shopping et se restaurer, avec halte à Montana Grizzly Encounter. Prenez ensuite la direction du sud et arrêtez-vous à Chico Hot Springs. Jour 3, entrez dans Yellowstone par Gardiner pour une journée dédiée au tourisme.

5 JOURS

- + Jour 1, petit-déjeuner à Gallatin Gateway puis cap en voiture sur le sud pour la visite de Gallatin Canyon. Possibilité de randonnée, de pêche, de rafting ou d'escalade avant d'arriver à Big Sky pour dîner et faire le tour des brasseries. Jour 2 à Big Sky où vous pourrez louer des bicyclettes, emprunter des télésièges offrant de superbes points de vue, glisser sur une tyrolienne, jouer au golf ou vous détendre dans un spa. Jour 3, en prenant la direction de West Yellowstone, préparez-vous pour votre excursion. Visite du Yellowstone Historic Center, du Yellowstone Imap Theatre et du Grizzly and Wolf Discovery Center. Jours 4 et 5, partez à la découverte du parc sans oublier de terminer par un bain dans la source d'eau chaude Boiling River.
- + Partez pendant 5 jours, sac au dos pour sillonner le meilleur de la région de Yellowstone ainsi que le Parc lui-même et n'importe laquelle des forêts nationales. Des permis sont exigés dans certaines zones, aussi vérifiez auprès d'un ranger ou dans un centre d'informations.

SERVICES AUX VOYAGEURS

Vous êtes prêt à venir dans le Montana mais vous vous demandez s'il y a des trains, si les parcs nationaux seront ouverts, s'il existe-t-il des bus pour rejoindre les domaines skiables. Ces services ont été mis en place pour répondre à vos questions.



Cowboy accommodations (Donnie Sexton)

SE CONNECTER AVEC LE MONTANA

Commencez à planifier votre séjour en ligne, sur votre iPad ou votre téléphone mobile.

FACEBOOK

www.facebook.com/visitmontana

TWITTER

www.twitter.com/visitmontana

VISITMT.COM regroupe une mine d'idées pour ceux qui ont le virus des voyages.

Vous y trouverez tout un tas d'informations sur les circuits à moto, les powwows, les brasseries, les villes fantômes et bien d'autres choses encore.

M.VISITMT.COM Vous cherchez une source chaude, un endroit où prendre une boisson chaude ou un lieu incontournable ? Vous trouverez la réponse à vos questions sur votre Smartphone en tapant M.VisitMT.com. Y sont recensés la liste des hôtels, des choses à faire et des services utiles aux voyageurs.

MONTANA'S IPAD MAGAZINE (IPAD APP) C'est le magazine qui rassemble tout ce que vous voulez savoir sur le Montana, absolument tout. A travers articles, photos et encadrés, vous rencontrerez la population locale, obtiendrez l'adresse de petits restaurants de campagne, apprendrez un peu de l'histoire de notre pays et trouverez les infos nécessaires à la réussite de votre voyage.
<http://magazine.getlostmt.com>

GETLOSTMT.COM

Personne ne connaît mieux le Montana que ses habitants. Sur ce site, ils vous livrent leurs adresses préférées en matière de restauration et d'hébergement. De plus, en un clic vous vous retrouverez sur une carte du Montana. Des lieux ont été choisis pour permettre des séjours d'un week-end ou de quelques jours.

Téléchargez l'application sur votre Smartphone ou rendez-vous sur GetLostMT.com pour trouver les renseignements que des guides pourraient avoir laissé passer.

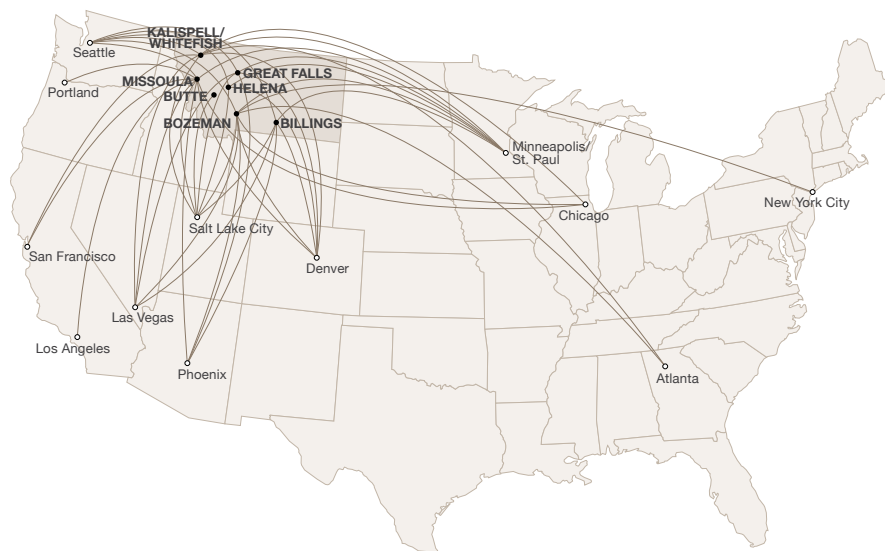
COMMENT SE RENDRE DANS LE MONTANA

Vous pouvez rallier les plus grandes villes du Montana par air (ou, dans la moitié nord de l'état, en train) puis louer une voiture depuis n'importe quel aéroport. Il est plus facile de visiter le Montana en voiture aussi si vous n'en avez pas, pensez à en louer une dès votre arrivée. Pour les chemins de terre ou de gravier ou encore pour une conduite hivernale, un 4x4 sera plus approprié. Des véhicules tous terrains plus spécifiques ne sont utilisés que pour accéder aux endroits les plus reculés.

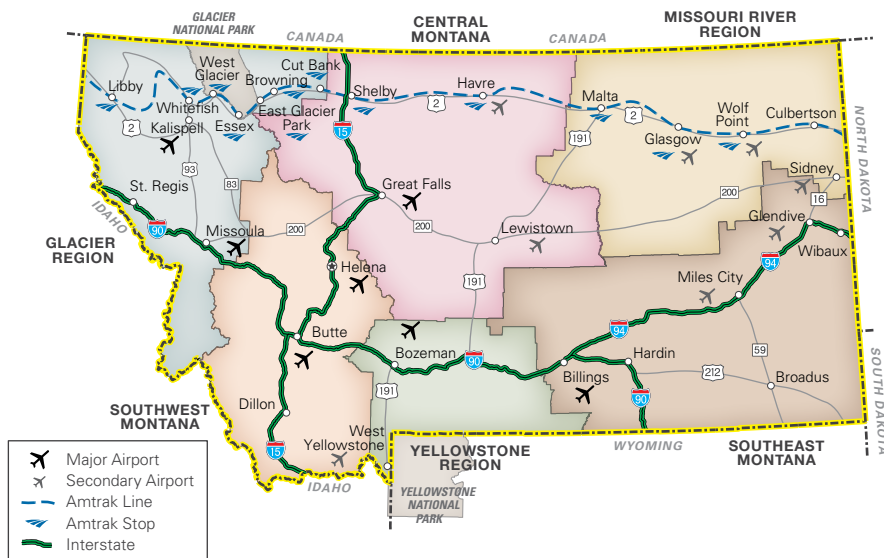
PAR AIR Vols directs (certains saisonniers) depuis Seattle, San Francisco, Los Angeles, Las Vegas, Salt Lake City, Phoenix, Denver, Minneapolis/St. Paul, Chicago, New York City, Portland et Atlanta. Pour obtenir la liste des aéroports et des transporteurs allez sur visitmt.com/transportation/Air_Service.

EN TRAIN La société Amtrak's Empire Builder parcourt le nord du Montana au départ de Wolf Point, passant par Havre puis le Parc National de Glacier, Whitefish pour arriver enfin à Libby. www.amtrak.com

PASSEPORT Toute personne souhaitant se rendre aux États-Unis doit impérativement présenter un passeport ou tout autre document en cours de validité pour pouvoir pénétrer sur le territoire ou en sortir. Pour connaître les conditions requises allez sur www.cbp.gov.



Flights can be seasonal and are subject to change. Check with airlines for current flights and schedules.



VOYAGER AU MONTANA

CONDUIRE

Les routes du Montana sont entretenues toute l'année et emprunter les axes principaux ne devrait pas poser de problèmes si les conditions sont bonnes. Cependant, préparez-vous à effectuer de longues distances, à traverser des zones désertes, à rouler sur des routes de qualité inégales, à franchir des cols difficiles et à subir de possibles embouteillages sur les routes à deux voies. Vous devrez redoubler d'attention en cas d'orage et dans l'éventualité où vous croiseriez des animaux sauvages, des troupeaux de bétail, des engins agricoles ou des chasse-neige.

Le Montana est immense. Le traverser d'est en ouest par la route la plus directe prend 10 heures. Et pour vous rendre de l'entrée sud à l'entrée nord du parc de Yellowstone, il vous faudra pas moins de 7 heures. Les distances entre les villes étant longues et les services pas toujours ouverts, veillez à ce que votre réservoir soit toujours à moitié rempli et à toujours avoir avec vous de l'eau et des encas.

La topographie des lieux et l'altitude peuvent provoquer des variations climatiques brutales, quelle que soit la période de l'année. Les centres d'informations vous donneront tous les renseignements nécessaires. Ils sont ouverts de mai à septembre à l'exception de West Yellowstone qui est ouvert toute l'année. Prudents, les autochtones gardent toujours un manteau bien chaud dans leur voiture, même en été.

LOCATIONS DE VÉHICULES La majorité des voyageurs préfèrent la souplesse et la liberté qu'offre une voiture. Vous trouverez la liste des villes proposant des agences de location en vous rendant sur visitmt.com/carrentals.

AUTOUR DES VILLES Quelques grandes villes possèdent un service de bus ; quant aux taxis et aux navettes vous les trouverez à proximité des principaux aéroports. Si le temps le permet, les plus courageux pourront également louer une bicyclette.

CONDUITE

Pour connaître conditions, mises à jour, réglementation et prévisions météorologiques composez le 511 ou le +1.800.226.ROAD (7623) ou TTY +1.800.335.7592 ou bien allez sur [visit www.mdt511.com](http://www.mdt511.com).

ASSISTANCE AUX VOYAGEURS HANDICAPÉS Pour en savoir plus sur l'accessibilité, contactez le Montana Independent Living Project au +1.406.442.5755 ou www.milp.us.

PANNEAUX GÉOLOGIQUES Marqueurs géologiques et signes interprétatifs sont présents sur plus de 50 sites. Ils fournissent des renseignements sur des points d'intérêt géologiques ou paléontologiques. Pour en savoir plus munissez-vous d'une brochure, disponible dans les centres d'informations. www.mathscience.mt.gov

TERRES DOMANIALES

Le DNCR, Department of Natural Resources and Conservation du Montana, est responsable de l'administration, de la viabilité et de l'amélioration des ressources et des bienfaits dérivés de ses terres.

Permis aussi bien que restrictions s'appliquent à des activités comme la chasse, la pêche, le trappage, l'utilisation de véhicules à moteur, motoneiges inclus. Des brochures informant sur la réglementation en vigueur sur les terres domaniales sont disponibles dans les bureaux des Fish, Wildlife & Parks (FWP) et du Department of Natural Resources and Conservation (DNCR).

Montana Department of Natural Resources and Conservation
+1.406.444.2074 www.dnrc.mt.gov

Montana Fish, Wildlife & Parks
+1.406.444.2535
TDD: +1.406.444.1200
www.fwp.mt.gov

Pour de plus amples renseignements visitez www.visitmt.com/traveler_services.

CLIMATE SUMMARY WWW.VISITMT.COM/CLIMATESUMMARY						
City/Town	January Average Max Temperature (°C)	January Average Min Temperature (°C)	July Average Max Temperature (°C)	July Average Min Temperature (°C)	September Average Max Temperature (°C)	September Average Min Temperature (°C)
Big Sky	-1°	-13°	26°	4°	20°	0°
Billings	1°	-10°	30°	14°	22°	8°
Bozeman	-1°	-11°	27°	11°	21°	4°
Butte	-1°	-14°	27°	8°	19°	3°
East Glacier	0°	-11°	23°	7°	16°	1°
Fort Peck	-4°	-16°	31°	14°	23°	10°
Glasgow	-6°	-17°	29°	14°	21°	6°
Great Falls	1°	-10°	29°	13°	21°	6°
Helena	-1°	-12°	28°	12°	20°	5°
Kalispell	-2°	-10°	28°	10°	20°	5°
Miles City	-3°	-14°	32°	16°	24°	7°
Missoula	-1°	-9°	29°	10°	21°	4°
Red Lodge	1°	-12°	26°	10°	18°	4°
West Glacier	-2°	-9°	27°	8°	18°	4°
West Yellowstone	-4°	-18°	26°	4°	18°	-1°
Whitefish	-1°	-9°	27°	10°	21°	4°



MONTANA OFFICE OF TOURISM, DEPARTMENT OF COMMERCE · visitmt.com

301 South Park Avenue · PO Box 200533 · Helena, MT 59620-0533 · +1.406.841.2870

Please note: the Montana Office of Tourism is not a regulatory agency and therefore has no authority to inspect the businesses mentioned in this guide. Every effort has been made to ensure the accuracy of the content but changes sometimes occur after the publication is printed. The Montana Office of Tourism cannot be held liable in the event of errors. The use of names of private companies in the publication is for reader information only and does not imply endorsement by any state or federal agency.



Printed on recycled paper. FOR FREE DISTRIBUTION ©2013 Montana Office of Tourism