

CHAPELLE S<sup>T</sup> MARTIN

I R.

SITES

COMMUNE : LIMEUIL

CANTON : ST ALVÈRE

ARRONDIS<sup>T</sup> : BERGERAC

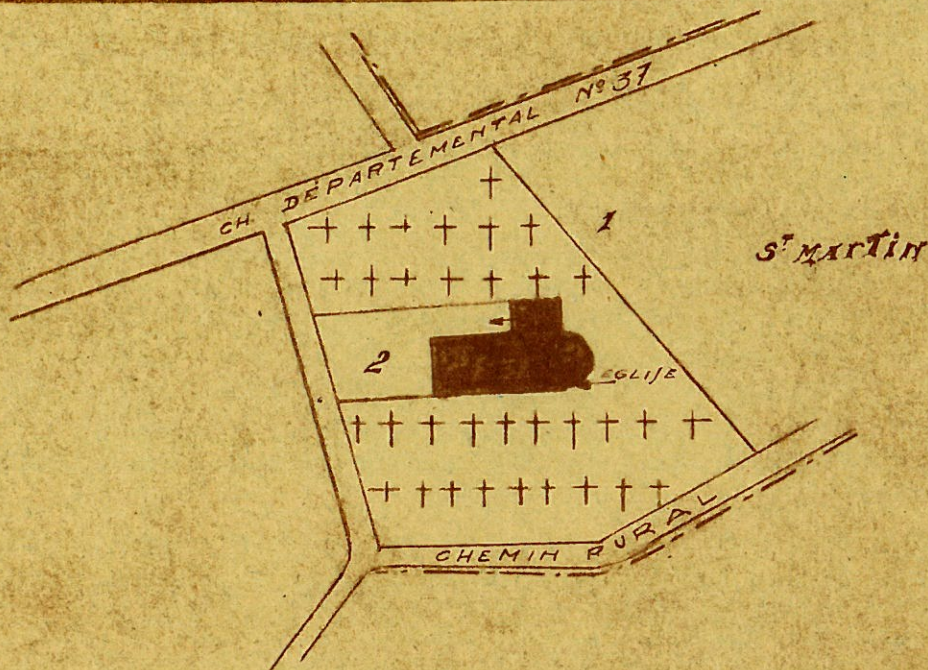
CARTE

MICHELIN

N°75

PLI. 16

INSCRIPTION

ECHELLE 1/5000  
PARTIE INSCRITEARRÊTE DU 17 JUILLET 1944

Sont inscrits sur l'Inventaire des sites dont la conservation présente un intérêt général la chapelle Saint-Martin et le cimetière de LIMEUIL (Dordogne) comprenant les parcelles cadastrales n° I et 2 de la section F du plan cadastral de Limeuil et appartenant à la commune de Limeuil.

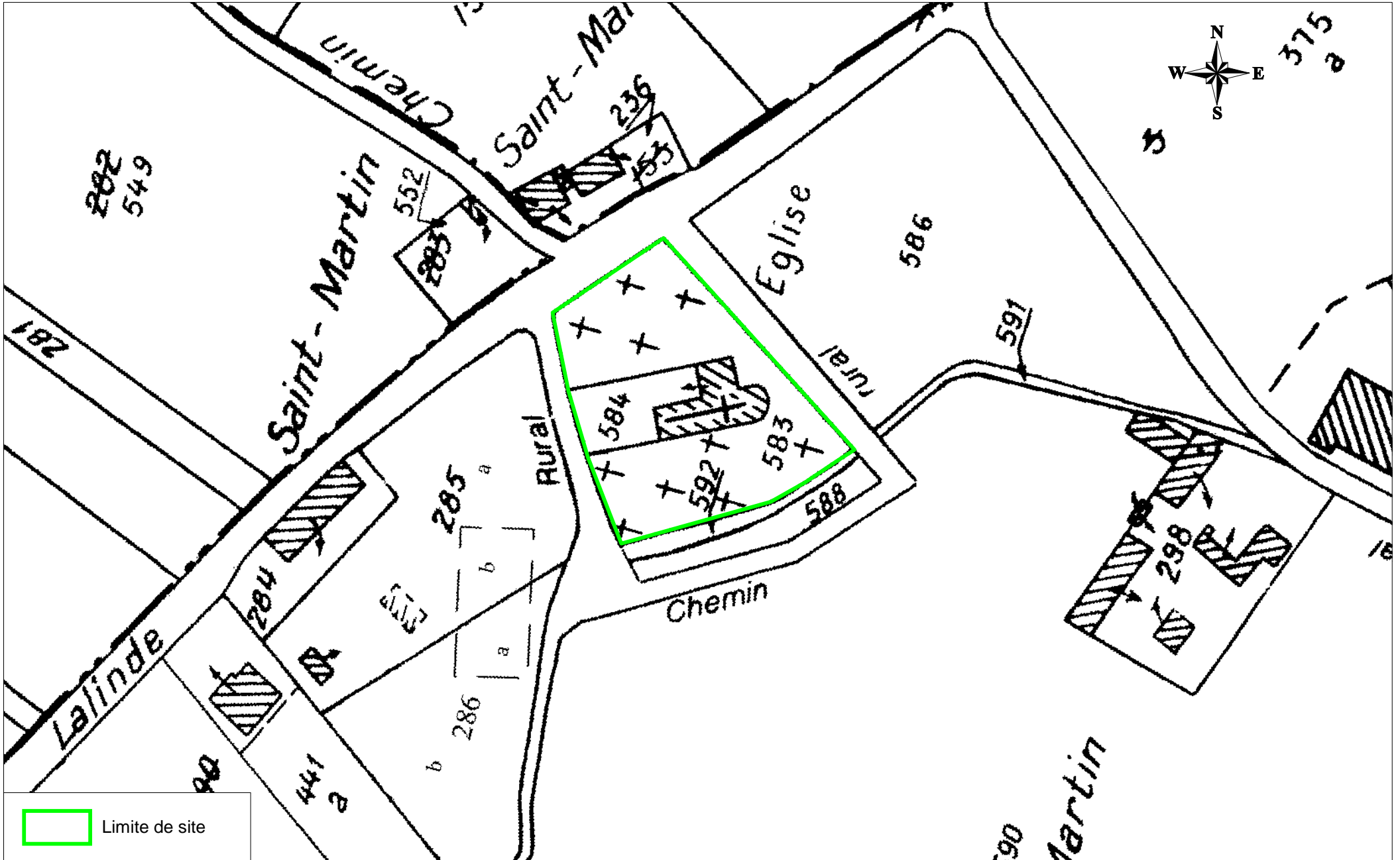
Pour copie conforme,  
Le Chef du bureau des  
Monuments historiques  
et des sites :

Par délégation,  
Le Conseiller d'Etat  
Secrétaire Général des  
Beaux-Arts :

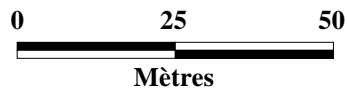
signé : G.HILAIRE

LIMEUIL

Site inscrit : Chapelle Saint Martin et cimetière de Limeuil



Source : BD Parcellaire - IGN 2007



DIREN Aquitaine