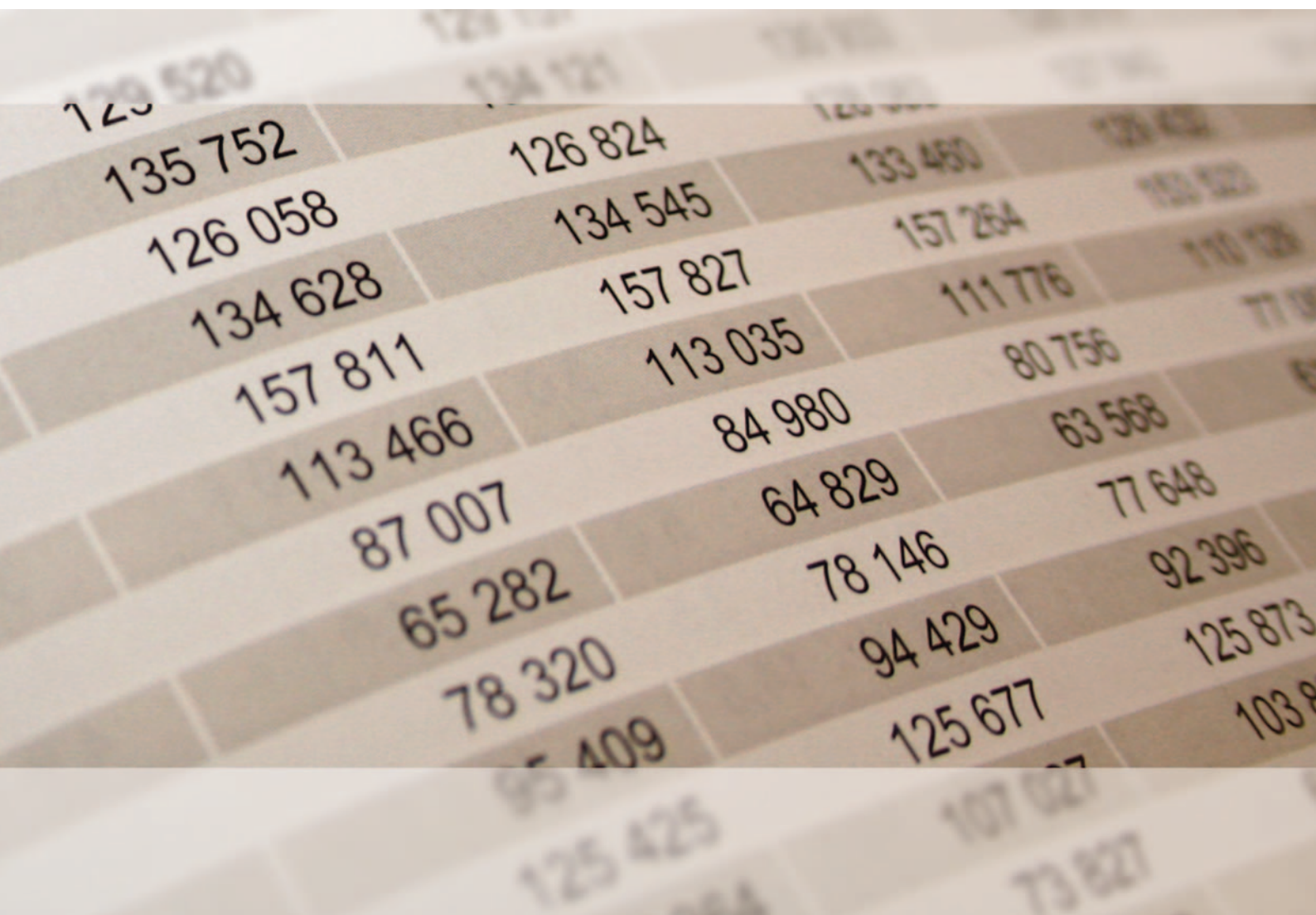




2024

STATISTISCHE BERICHTE



Bevölkerung der Gemeinden
am 31. Dezember 2022

Zeichenerklärungen

0	Zahl ungleich Null, Betrag jedoch kleiner als die Hälfte von 1 in der letzten ausgewiesenen Stelle
-	nichts vorhanden
.	Zahl unbekannt oder geheim
x	Nachweis nicht sinnvoll
...	Zahl fällt später an
/	keine Angabe, da Zahl nicht sicher genug
()	Aussagewert eingeschränkt, da Zahl statistisch unsicher
D	Durchschnitt
p	vorläufig
r	revidiert
s	geschätzt

Für die Abgrenzung von Größenklassen wird im Allgemeinen anstelle einer ausführlichen Beschreibung „50 bis unter 100“ die Darstellungsform „50 – 100“ verwendet.

Einzelwerte in Tabellen werden im Allgemeinen ohne Rücksicht auf die Endsumme gerundet.

Abkürzungen

gkSt.	große kreisangehörige Stadt
St.	kreisfreie Stadt

Inhalt

Seite

Informationen zur Statistik	5
Glossar	7
Tabellen	
T 1 Fläche am 31.12.2022 und Bevölkerungsentwicklung in den Verwaltungsbezirken vom 1.7. – 31.12.2022	9
T 2 Gemeinden mit 5 000 und mehr Einwohnern am 31.12.2022	10
T 3 Gemeinden in den Landkreisen am 31.12.2022 nach Größenklassen	11
T 4 Gemeinden und Bevölkerung in Gemeinden am 31.12.2022 nach Größenklassen	11
T 5 Bevölkerung der verbandsfreien Gemeinden und der Verbandsgemeinden am 31.12.2022 nach Landkreisen	13
T 6 Bevölkerung am 31.12.2022 und Bevölkerungsbewegung vom 1.7. – 31.12.2022 nach Landkreisen, Verbandsgemeinden und Gemeinden	15
Kreisfreie Stadt	
Frankenthal (Pfalz), St.	15
Kaiserslautern, St.	15
Koblenz, St.	15
Landau in der Pfalz, St.	15
Ludwigshafen am Rhein, St.	15
Mainz, St.	15
Neustadt an der Weinstraße, St.	15
Pirmasens, St.	15
Speyer, St.	15
Trier, St.	15
Worms, St.	15
Zweibrücken, St.	15
Landkreise	
Ahrweiler	15
Altenkirchen (Ww.)	16
Alzey-Worms	18
Bad Dürkheim	20
Bad Kreuznach	21
Bernkastel-Wittlich	23
Birkenfeld	25
Cochem-Zell	27
Donnersbergkreis	28
Eifelkreis Bitburg-Prüm	30
Germersheim	34
Kaiserslautern	35
Kusel	36
Mainz-Bingen	38
Mayen-Koblenz	39
Neuwied	41
Rhein-Hunsrück-Kreis	42
Rhein-Lahn-Kreis	44
Rhein-Pfalz-Kreis	47
Südliche Weinstraße	47
Südwestpfalz	49
Trier-Saarburg	51
Vulkaneifel	53
Westerwaldkreis	54

Karten

K 1	Kreisfreie Städte und Landkreise in Rheinland-Pfalz zum 31.12.2022 nach Bevölkerungsgrößenklassen	8
-----	--	---

Grafiken

G 1	Gemeinden am 31.12.2022 nach Größenklassen	12
G 2	Bevölkerung in Gemeinden am 31.12.2022 nach Größenklassen	12

Informationen zur Statistik

Ziel der Statistik

Im Zuge der laufenden Fortschreibung des Bevölkerungsstandes werden monatlich die amtlichen Einwohnerzahlen des Bundes, der Länder und der Gemeinden in demografischer Untergliederung nach Geschlecht, Alter, Staatsangehörigkeit und Familienstand ermittelt. Die Einwohnerzahlen sind eine maßgebliche Bemessungsgröße für die Verteilung der Länderstimmen im Bundesrat, für die Beteiligung der Länder an der aufkommenden Umsatzsteuer, für den Finanzausgleich zwischen Bund und Ländern, für die Einteilung der Wahlkreise und Größe der Wahlbezirke. Darüber hinaus basieren aber auch viele Kennzahlen wie zum Beispiel das Bruttoinlandsprodukt (BIP) pro Kopf auf der Bevölkerungszahl. Sowohl die Angaben zur Zahl der Bevölkerung als solches als auch zur Struktur der Bevölkerung in fachlicher Gliederung bspw. nach dem Alter, Geschlecht und Nationalität sind sowohl für die politisch Verantwortlichen als auch für Planer sowie Akteure in Wirtschaft und Wissenschaft von hoher Bedeutung.

Rechtsgrundlage

Gesetz über die Statistik der Bevölkerungsbewegung und die Fortschreibung des Bevölkerungsstandes - Bevölkerungsstatistikgesetz vom 20. April 2013 (BGBl. I S. 826), das zuletzt durch Artikel 1 des Gesetzes vom 17. Juli 2023 (BGBl. 2023 I Nr. 190) geändert worden ist.

Gesetz über die Statistik für Bundeszwecke (Bundesstatistikgesetz - BStatG) vom 20. Oktober 2016 (BGBl. I S. 2394), das zuletzt durch Artikel 5 des Gesetzes vom 20. Dezember 2022 (BGBl. I S. 2727) geändert worden ist.

Erhebungsumfang

In der Bevölkerungsfortschreibung wird der auf der Basis der jeweils letzten Volkszählung (zurzeit: Zensus 2011) ermittelte Bevölkerungsbestand im Wesentlichen anhand von Meldungen über Geburten und Sterbefälle sowie Zu- und Fortzüge in der Differenzierung nach Alter, Geschlecht, Staatsangehörigkeit und Familienstand fortgeschrieben. Neben den Statistiken der natürlichen Bevölkerungsbewegung (Statistiken der Eheschließungen, Geburten und Sterbefälle) und der Wanderungstatistik werden bei der Fortschreibung zusätzlich Mitteilungen der Meldebehörden bei Änderung von Staatsangehörigkeiten sowie Familienständen (Ehescheidungen und Beendigungen von Lebenspartnerschaften) berücksichtigt. In dem vorliegenden Bericht werden ausschließlich die zur Ermittlung der Einwohnerzahl notwendigen statistischen Grunddaten veröffentlicht.

Der Feststellung der Einwohnerzahlen liegt der Begriff der Bevölkerung am Ort der alleinigen bzw. Hauptwohnung nach §§ 21 f. des Bundesmeldegesetzes in der Fassung der Bekanntmachung vom 3. Mai 2013 (BGBl. I S. 1084), zuletzt geändert durch Artikel 22 des Gesetzes vom 19. Dezember 2022 (BGBl. I S. 2606), zugrunde. Danach ist die Hauptwohnung die vorwiegend benutzte Wohnung des Einwohners. Hauptwohnung eines verheirateten oder eine Lebenspartnerschaft führenden Einwohners, der nicht dauernd getrennt von seiner Familie oder seinem Lebenspartner lebt, ist die vorwiegend benutzte Wohnung der Familie oder der Lebenspartner. In Zweifelsfällen ist die vorwiegend benutzte Wohnung dort, wo der Schwerpunkt der Lebensbeziehungen des Einwohners liegt.

Zur Bevölkerung zählen auch die im Bundesgebiet gemeldeten Ausländer/-innen (einschließlich Staatenlose). Nicht zur Bevölkerung gehören hingegen die Angehörigen der ausländischen Stationierungstreitkräfte sowie der ausländischen diplomatischen und konsularischen Vertretungen nebst deren Familienangehörigen.

Regionale Ebene

Der vorliegende Bericht enthält den auf der Basis des Zensus vom 9. Mai 2011 zeitpunktbezogenen fortgeschriebenen Bevölkerungsstand gegliedert nach kreisfreien Städten und Landkreisen, verbandsfreien Gemeinden und Verbandsgemeinden sowie Ortsgemeinden in Rheinland-Pfalz.

Berichtskreis

Die aus den Statistiken der Geburten und Sterbefälle einfließenden Grunddaten beruhen auf Meldungen der rheinland-pfälzischen Standesämter. Die Daten der Zu- und Fortgezogenen entstammen Datenlieferungen der rheinland-pfälzischen Meldebehörden.

Erhebungsmerkmale und Berichtszeitraum/-zeitpunkt

Sämtliche statistischen Nachweisungen, die in die Fortschreibung des Bevölkerungsstandes einfließen, erfolgen durch die o. a. Berichtskreise in laufendem Turnus.

Hochrechnung

Bei den o. a. Statistiken, die in die Fortschreibung des Bevölkerungsstandes einfließen, handelt es sich um Vollerhebungen. Damit erübrigt sich eine Hochrechnung.

Vergleichbarkeit

Die Ergebnisse der Wanderungsstatistik und die Entwicklung des Bevölkerungsstandes 2016 sind insbesondere aufgrund methodischer Änderungen bei den Wanderungsstatistiken sowie der verzögerten Umstellung auf ein neues statistisches Aufbereitungsverfahren nur bedingt mit den Vorjahreswerten vergleichbar. Einschränkungen bei der Genauigkeit der Ergebnisse können aus der erhöhten Zuwanderung und den dadurch bedingten Problemen bei der melderechtlichen Erfassung Schutzsuchender resultieren.

In den nachfolgenden Darstellungen sind die Ergebnisse in der zum 1. Januar 2020 geltenden Gebiets- und Verwaltungsstruktur nachgewiesen. Dies schränkt die Vergleichbarkeit mit früheren Ergebnissen der von Neugliederungen betroffenen kommunalen Gebietskörperschaften grundsätzlich ein.

Besondere fachliche Hinweise

Bei der Interpretation der Zahlen ist zu beachten, dass in der Bevölkerungsfortschreibung seit Ende 2004 so genannte bestandsrelevante Korrekturen verarbeitet werden. Hierbei handelt es sich um nachträgliche Korrekturlieferungen der Meldeämter zu Zu- und Fortzügen, in denen zu einem früheren Zeitpunkt übermittelte Meldedaten bspw. zur Zu- bzw. Fortzugsgemeinde richtig gestellt werden. Für die von bestandsrelevanten Korrekturen betroffenen Gemeinden bzw. Landkreise kann der fortgeschriebene Bevölkerungsstand nicht mehr ausschließlich auf der Grundlage der natürlichen und räumlichen Bevölkerungsbewegung ab dem 9. Mai 2011 ermittelt werden.

Neben den Bevölkerungsständen nach Geschlecht sind in den folgenden Darstellungen auch die der Bevölkerungsfortschreibung zugrunde liegenden Halbjahresergebnisse der natürlichen Bevölkerungsbewegung (Geborene und Sterbefälle) und der räumlichen Bevölkerungsbewegung (Zu- und Fortzüge) ausgewiesen.

Ergänzende Zeitreihen und Grafiken sowie bevölkerungsstatistische Daten für Verbandsgemeinden und Gemeinden können im Internet (<http://www.statistik.rlp.de>) in der Rubrik „Themen“, Thema: „Bevölkerung“, und in der Rubrik „Regional“, Teilangebote „Meine Heimat“, „Kommunaldatenprofil“, und „Geowebdienste“ eingesehen werden.

Glossar

Bevölkerung

Zur Bevölkerung zählen alle Personen, Deutsche und Ausländer, die in dem jeweiligen regionalen Gebiet ihren ständigen Wohnsitz, d. h. ihre alleinige bzw. Hauptwohnung haben. Der Begriff der Hauptwohnung ist in §§ 21 f. des Bundesmeldegesetzes festgelegt. Hauptwohnung ist danach die vorwiegend benutzte Wohnung des Einwohners. Hauptwohnung eines verheirateten oder eine Lebenspartnerschaft führenden Einwohners, der nicht dauernd getrennt von seiner Familie oder seinem Lebenspartner lebt, ist die vorwiegend benutzte Wohnung der Familie oder der Lebenspartner.

Nicht zur Bevölkerung gehören die Angehörigen der ausländischen Stationierungstreitkräfte sowie der ausländischen diplomatischen und konsularischen Vertretungen und deren Familienangehörigen.

Fortschreibung des Bevölkerungsstandes

Die laufende Fortschreibung des Bevölkerungsstandes erfolgt zurzeit auf den Ergebnissen des Zensus vom 9. Mai 2011. Unberücksichtigt bleiben alle Bewegungsdaten, deren Ereignisdatum vor dem 9. Mai 2011 liegen. Ein Vergleich mit Fortschreibungsergebnissen, die auf der Grundlage der Volkszählung 1987 ermittelt wurden, ist wegen zensusbedingter Strukturbrüche, die insbesondere bei regionaler Differenzierung größere Ausmaße annehmen können, nur eingeschränkt möglich. Die Bevölkerungszahlen auf Grundlage des Zensus 2011 werden ab dem Berichtsmontat Mai 2022 mit Zahlen auf Basis des Zensus 2022 revidiert werden, sobald die Ergebnisse zum Zensus 2022 zur Verfügung stehen.

Natürliche Bevölkerungsbewegung

Als natürliche Bevölkerungsbewegung wird die Veränderung des Bestandes und der Struktur der Bevölkerung durch Geburten, Sterbefälle und Eheschließungen bezeichnet. Familienstandsänderungen sind im vorliegenden Bericht nicht nachgewiesen, da sie keine Auswirkung auf die Bevölkerungszahl einer kommunalen Gebietskörperschaft haben.

Grundlage der Erhebung von Geborenen und Gestorbenen sind laufende Meldungen der Standesämter, die in der Regel in Form von automatisiert erstellten Dateien beim Statistischen Landesamt eingehen.

Die Auswertung der standesamtlichen Meldungen erfolgt:

- für Geburten nach der Hauptwohnung der Mutter (Wohnortprinzip) und
- für Sterbefälle nach der Hauptwohnung des bzw. der Verstorbenen (Wohnortprinzip).

In den Fällen, in denen sich der Wohnsitz in einem anderen Bundesland befindet, erfolgt zwischen den Statistischen Landesämtern ein elektronischer Datenaustausch.

Geborenen-/Gestorbenenüberschuss

Differenz zwischen Lebendgeborenen und Gestorbenen eines Zeitraumes.

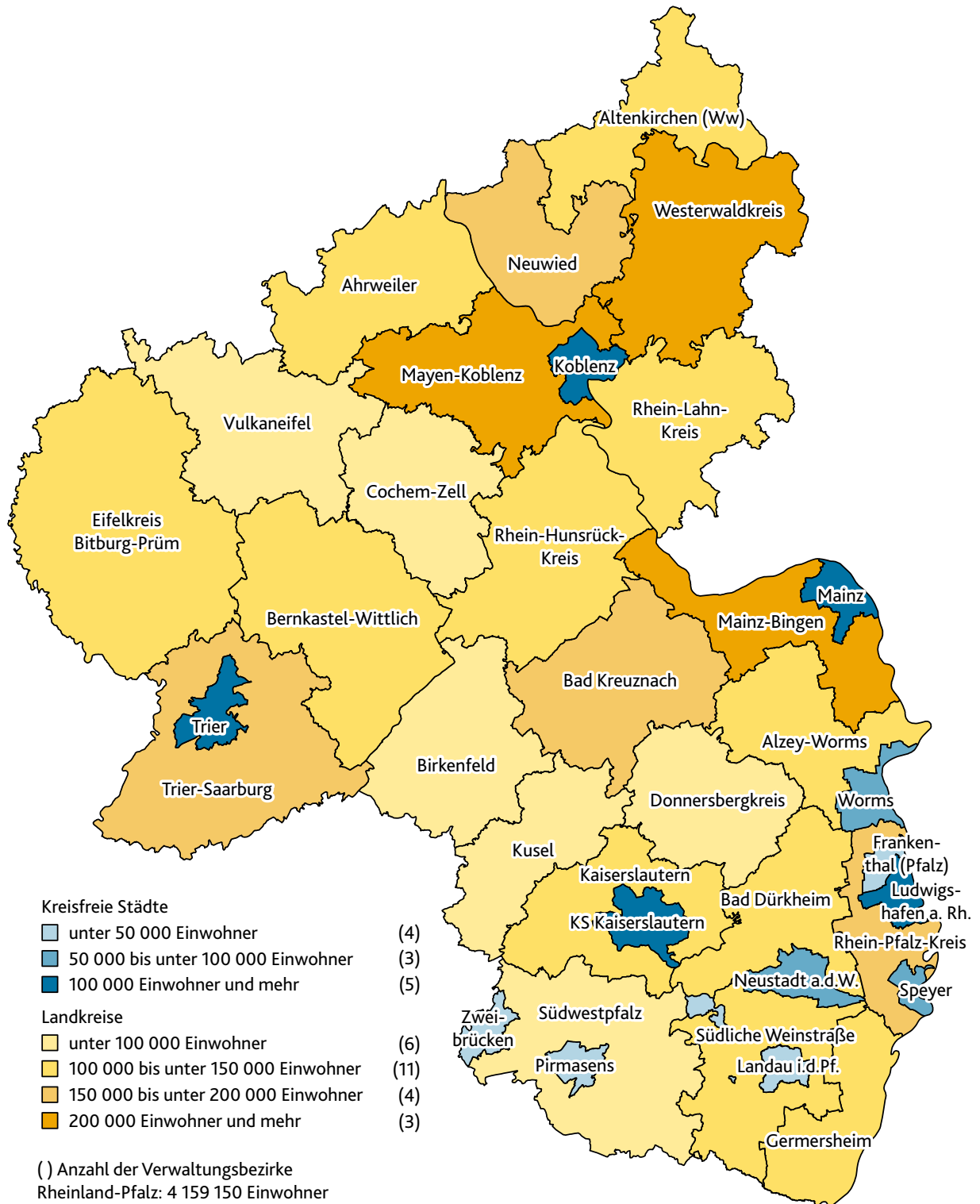
Wanderung

Als Wanderung, auch räumliche Bevölkerungsbewegung genannt, wird die Veränderung des Bestandes und der Struktur der Bevölkerung durch Zu- und Fortzüge bezeichnet. Aufgrund der gesetzlichen Vorschriften über die Meldepflicht wird jeder Wechsel des Hauptwohnsitzes von einer Gemeinde zu einer anderen erfasst. Umzüge innerhalb der Gemeinden werden statistisch hingegen nicht berücksichtigt. Die erfassten Zu- und Fortzüge werden laufend durch elektronischen Datenaustausch an das Statistische Landesamt übermittelt.

In den Fällen, in denen sich der Wohnsitz in einem anderen Bundesland befindet, erfolgt zwischen den Statistischen Landesämtern ein elektronischer Datenaustausch.

Gebietsstand

In regionaler Differenzierung sind die Ergebnisse auch für zurückliegende Stichtage und Berichtszeiträume in der aktuellen Gebiets- und Verwaltungsstruktur nachgewiesen, die zum 1. Januar 2021 gilt.



Verwaltungsbezirk	Fläche ¹ am 31.12.2022	Bevölkerung am 30.6.2022	Überschuss der Geborenen bzw. Gestorbenen (-)	Wande- rungs- saldo	Bevölke- rungszu- bzw. -abnahme (-)	Bevölkerung am 31.12.2022		
	km ²					im 2. Halbjahr 2022		insgesamt
Frankenthal (Pfalz), St.	43,88	49 124	-138	79	-73	49 051	23 923	25 128
Kaiserslautern, St.	139,70	100 584	-178	785	644	101 228	50 948	50 280
Koblenz, St.	105,25	115 098	-216	385	170	115 268	56 506	58 762
Landau i. d. Pf., St.	82,94	47 298	-69	389	312	47 610	22 627	24 983
Ludwigshafen a. Rh., St.	77,43	173 349	-18	930	916	174 265	87 539	86 726
Mainz, St.	97,73	219 416	27	1 096	1 136	220 552	107 358	113 194
Neustadt a. d. Weinstr., St.	117,09	54 015	-157	107	-34	53 981	26 306	27 675
Pirmasens, St.	61,35	40 417	-210	471	265	40 682	19 921	20 761
Speyer, St.	42,71	51 085	-104	428	283	51 368	25 130	26 238
Trier, St.	117,06	111 506	-190	933	689	112 195	55 489	56 706
Worms, St.	108,73	84 389	-130	370	257	84 646	41 957	42 689
Zweibrücken, St.	70,64	34 426	-91	199	108	34 534	17 075	17 459
Ahrweiler	787,03	128 112	-309	363	49	128 161	63 413	64 748
Altenkirchen (Ww.)	642,38	131 338	-393	524	129	131 467	64 960	66 507
Alzey-Worms	588,07	132 610	-187	94	-74	132 536	65 697	66 839
Bad Dürkheim	594,64	134 602	-384	316	-56	134 546	65 716	68 830
Bad Kreuznach	863,89	161 191	-473	583	116	161 307	78 730	82 577
Bad Kreuznach, gkSt.	55,56	52 264	-167	422	265	52 529	25 028	27 501
Bernkastel-Wittlich	1 167,92	114 936	-319	500	163	115 099	57 453	57 646
Birkenfeld	776,83	81 709	-321	364	51	81 760	40 508	41 252
Idar-Oberstein, gkSt.	91,58	28 762	-158	226	89	28 851	14 090	14 761
Cochem-Zell	692,43	62 815	-243	86	-149	62 666	31 329	31 337
Donnersbergkreis	645,41	76 285	-237	150	-77	76 208	37 684	38 524
Eifelkreis Bitburg-Prüm	1 626,95	102 974	-204	919	668	103 642	52 202	51 440
Germersheim	463,32	130 565	-114	353	228	130 793	64 990	65 803
Kaiserslautern	640,00	108 341	-97	-45	-125	108 216	53 113	55 103
Kusel	573,61	70 893	-231	815	569	71 462	35 694	35 768
Mainz-Bingen	605,33	214 972	-244	237	-24	214 948	105 745	109 203
Bingen am Rhein, gkSt.	37,68	26 178	-67	204	131	26 309	12 983	13 326
Ingelheim am Rhein, gkSt.	73,31	35 917	-37	118	85	36 002	17 630	18 372
Mayen-Koblenz	817,73	217 806	-459	869	404	218 210	107 696	110 514
Andernach, gkSt.	53,34	30 388	-132	23	-111	30 277	14 720	15 557
Mayen, gkSt.	58,19	19 680	-48	78	28	19 708	9 807	9 901
Neuwied	627,06	186 866	-308	884	574	187 440	92 274	95 166
Neuwied, gkSt.	86,50	65 831	-135	292	155	65 986	32 428	33 558
Rhein-Hunsrück-Kreis	991,06	105 302	-288	544	264	105 566	52 384	53 182
Rhein-Lahn-Kreis	782,24	124 027	-384	737	354	124 381	61 390	62 991
Lahnstein, gkSt.	37,62	18 243	-71	261	190	18 433	8 906	9 527
Rhein-Pfalz-Kreis	304,99	156 191	-310	53	-270	155 921	76 581	79 340
Südliche Weinstraße	639,93	112 394	-254	489	237	112 631	55 379	57 252
Südwestpfalz	953,53	95 355	-383	-69	-456	94 899	46 744	48 155
Trier-Saarburg	1 102,26	152 848	-302	1 310	1 012	153 860	76 695	77 165
Vulkaneifel	911,64	61 763	-167	179	6	61 769	30 928	30 841
Westerwaldkreis	989,04	206 094	-453	637	188	206 282	102 170	104 112
Rheinland-Pfalz	19 857,97	4 150 696	-8 538	17 064	8 454	4 159 150	2 054 254	2 104 896
kreisfreie Städte	1 064,50	1 080 707	-1 474	6 172	4 673	1 085 380	534 779	550 601
Landkreise	18 787,26	3 069 989	-7 064	10 892	3 781	3 073 770	1 519 475	1 554 295

1 Landessumme einschließlich des gemeinschaftlichen deutsch-luxemburgischen Hoheitsgebietes.

Ge- meinde- schlüssel	Gemeinde	Be- völkerung	Ge- meinde- schlüssel	Gemeinde	Be- völkerung
5 000 bis unter 10 000 Einwohner			33900009 Budenheim 8 639		
33306503	Winnweiler	5 001	33702005	Bad Bergzabern, St.	8 732
33403024	Rheinzabern	5 018	33401001	Bellheim	8 855
13807073	Unkel, St.	5 038	13704069	Mendig, St.	9 128
34008206	Contwig	5 071	13707226	Vallendar, St.	9 151
13501020	Cochem, St.	5 288	33404013	Kandel, St.	9 212
33609102	Waldmohr, St.	5 302	13708228	Weißenthurm, St.	9 259
33307502	Rockenhausen, St.	5 397	33302019	Eisenberg (Pfalz), St.	9 362
33510035	Otterberg, St.	5 425	14303032	Höhr-Grenzhausen, St.	9 509
33402008	Hagenbach, St.	5 518	33107055	Osthofen, St.	9 736
23206296	Prüm, St.	5 536	13103006	Bad Breisig, St.	9 740
13702086	Ochtendung	5 595	33807023	Römerberg	9 907
14310081	Wirges, St.	5 641	14110006	Bad Ems, St.	9 936
33902039	Nackenheim	5 686	10 000 bis unter 20 000 Einwohner		
33609092	Schönenberg-Kübelberg	5 702	33800004	Bobenheim-Roxheim	10 062
14003064	Kastellaun, St.	5 732	13209006	Betzdorf, St.	10 223
23109124	Traben-Trarbach, St.	5 748	33906042	Nieder-Olm, St.	10 362
33405017	Lingenfeld	5 832	33800005	Böhl-Iggelheim	10 583
13207072	Mudersbach	5 857	23100502	Morbach	10 701
14309308	Westerburg, St.	5 883	33704038	Herxheim bei Landau/Pfalz	10 872
13701088	Plaidt	5 936	13100090	Grafschaft	10 998
33808026	Waldsee	5 960	14103029	Diez, St.	11 211
13803012	Dierdorf, St.	5 977	13708216	Mülheim-Kärlich, St.	11 312
33807007	Dudenhofen	6 008	33800017	Limburgerhof	11 669
13802004	Bad Hönningen, St.	6 133	33800019	Mutterstadt	13 139
14302229	Hachenburg, St.	6 223	33200024	Grünstadt, St.	14 057
14301206	Bad Marienberg (Ww.), St.	6 238	14304048	Montabaur, St.	14 595
33707061	Offenbach an der Queich	6 317	14000501	Boppard, St.	15 616
13804041	Linz am Rhein, St.	6 412	23200018	Bitburg, St.	16 852
33610055	Kusel, St.	6 470	13700203	Bendorf, St.	17 221
13310501	Bad Sobernheim, St.	6 495	13100070	Remagen, St.	17 426
13210501	Altenkirchen (Ww.), St.	6 564	13100077	Sinzig, St.	17 437
13203050	Herdorf, St.	6 651	33400501	Wörth am Rhein, St.	18 350
13801044	Neustadt (Wied)	6 666	23503068	Konz, St.	18 403
34004038	Rodalben, St.	6 675	14100075	Lahnstein, gkSt.	18 433
33703020	Edenkoben, St.	6 693	33200002	Bad Dürkheim, St.	18 818
33903019	Gau-Algesheim, St.	6 935	33100003	Alzey, St.	19 265
13702089	Polch, St.	6 976	13700068	Mayen, gkSt.	19 708
33806016	Lambsheim	7 077	23100134	Wittlich, St.	19 740
23101008	Bernkastel-Kues, St.	7 156	20 000 bis unter 50 000 Einwohner		
33502004	Enkenbach-Alsenborn	7 181	33200025	Haßloch	20 387
33808020	Neuhofen	7 205	33800025	Schifferstadt, St.	20 615
13402010	Birkenfeld, St.	7 220	33400007	Germersheim, St.	21 099
33804018	Maxdorf	7 225	33900005	Bingen am Rhein, gkSt.	26 309
33701501	Annweiler am Trifels, St.	7 254	13100007	Bad Neuenahr-Ahrweiler, St.	26 669
33801006	Dannstadt-Schauernheim	7 500	13400045	Idar-Oberstein, gkSt.	28 851
33907049	Oppenheim, St.	7 560	13700003	Andernach, gkSt.	30 277
33403012	Jockgrim	7 592	32000000	Zweibrücken, krfr. St.	34 534
23508118	Saarburg, St.	7 597	33900030	Ingelheim am Rhein, gkSt.	36 002
13801003	Asbach	7 605	31700000	Pirmasens, krfr. St.	40 682
33808001	Altrip	7 728	31300000	Landau in der Pfalz, krfr. St.	47 610
23306026	Gerolstein, St.	7 876	31100000	Frankenthal (Pfalz), krfr. St.	49 051
33902006	Bodenheim	7 984	50 000 bis unter 100 000 Einwohner		
23506125	Schweich, St.	7 992	31800000	Speyer, krfr. St.	51 368
33304039	Kirchheimbolanden, St.	7 998	13300006	Bad Kreuznach, gkSt.	52 529
23501045	Hermeskeil, St.	8 013	31600000	Neustadt a. d. W., krfr. St.	53 981
14008144	Simmern/Hunsrück, St.	8 035	13800045	Neuwied, gkSt.	65 986
33501003	Bruchmühlbach-Miesau	8 081	31900000	Worms, krfr. St.	84 646
14305062	Ransbach-Baumbach, St.	8 082	100 000 und mehr Einwohner		
33106058	Saulheim	8 138	31200000	Kaiserslautern, krfr. St.	101 228
23301501	Daun, St.	8 179	21100000	Trier, krfr. St.	112 195
33508038	Ramstein-Miesenbach, St.	8 250	11100000	Koblenz, krfr. St.	115 268
33511022	Landstuhl, Sickingenstadt, St.	8 336	31400000	Ludwigshafen a. Rh., krfr. St.	174 265
33406025	Rülzheim	8 353	31500000	Mainz, krfr. St.	220 552
33106073	Wörrstadt, St.	8 414			
13207063	Kirchen (Sieg), St.	8 431			
13309052	Kim, St.	8 450			
13208117	Wissen, St.	8 543			
33907043	Nierstein, St.	8 621			

T 3

Gemeinden in den Landkreisen am 31.12.2022 nach Größenklassen

Landkreis	Verbandsfreie Gemeinden	Verbandsgemeinden	Ortsgemeinden	Verbandsfreie Gemeinden und Ortsgemeinden mit einer Bevölkerung von ... Personen						
				unter 300	300 – 500	500 – 1 000	1 000 – 3 000	3 000 – 5 000	5 000 – 10 000	10 000 und mehr
Ahrweiler	4	4	70	26	12	17	13	1	1	4
Altenkirchen (Ww.)	-	6	118	31	22	31	25	3	5	1
Alzey-Worms	1	6	68	1	10	22	26	6	3	1
Bad Dürkheim	3	5	45	-	4	11	21	9	-	3
Bad Kreuznach	1	5	117	36	20	26	31	2	2	1
Berncastel-Wittlich	2	4	105	36	18	23	26	-	2	2
Birkenfeld	1	3	95	37	30	21	4	2	1	1
Cochem-Zell	-	4	89	31	18	25	11	3	1	-
Donnersbergkreis	-	5	81	27	14	25	10	1	4	-
Eifelkreis Bitburg-Prüm	1	5	233	143	42	26	20	1	1	1
Germersheim	2	6	29	1	-	2	17	2	7	2
Kaiserslautern	-	6	50	3	3	12	21	6	5	-
Kusel	-	3	98	29	27	26	13	-	3	-
Mainz-Bingen	3	6	61	2	1	20	20	12	6	3
Mayen-Koblenz	3	7	84	12	12	19	26	8	6	4
Neuwied	1	7	61	1	7	16	25	6	6	1
Rhein-Hunsrück-Kreis	1	4	136	58	37	24	11	4	2	1
Rhein-Lahn-Kreis	1	5	136	44	41	25	22	2	1	2
Rhein-Pfalz-Kreis	5	5	20	-	-	1	5	6	8	5
Südliche Weinstraße	-	7	75	4	9	35	20	2	4	1
Südwestpfalz	-	7	84	12	15	28	22	5	2	-
Trier-Saarburg	-	6	104	17	15	26	39	3	3	1
Vulkaneifel	-	3	109	61	19	17	9	1	2	-
Westerwaldkreis	-	10	192	26	40	73	44	2	6	1
Rheinland-Pfalz	29	129	2 260	638	416	551	481	87	81	35

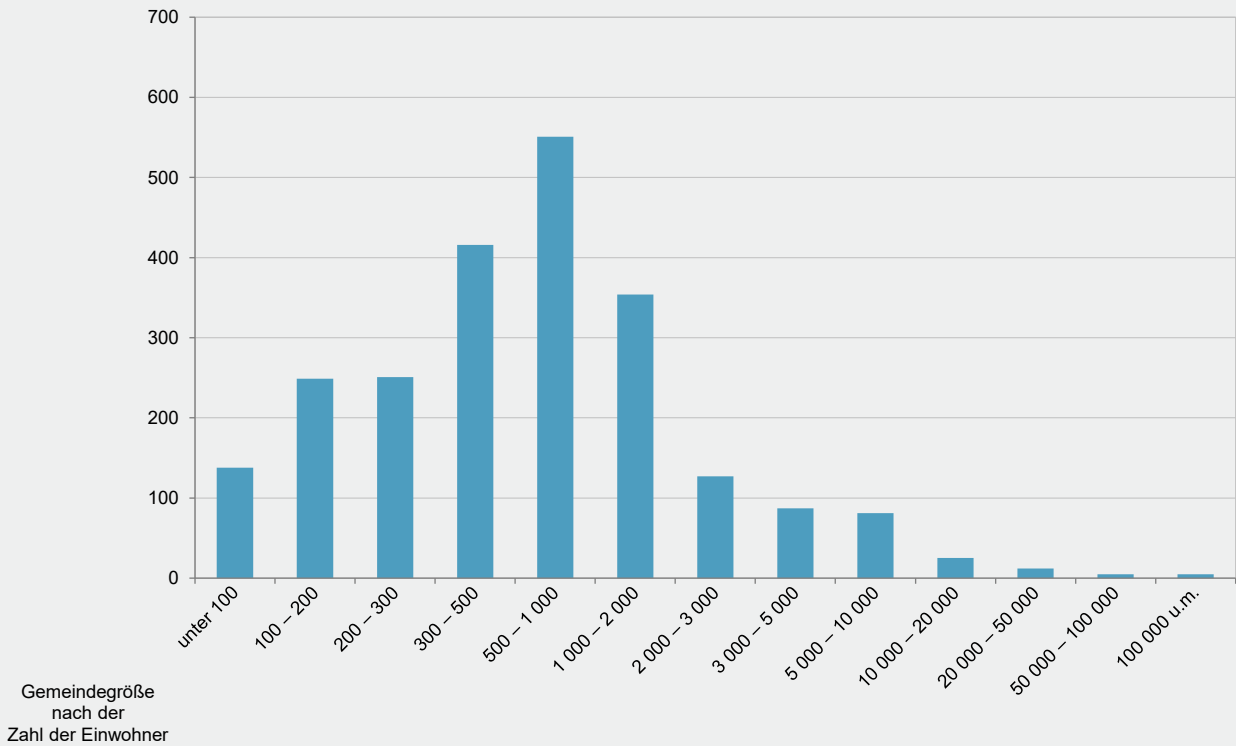
T 4

Gemeinden und Bevölkerung in Gemeinden am 31.12.2022 nach Größenklassen

Gemeindegröße von ... bis unter ... Einwohner	Gemeinden	Bevölkerung		
		insgesamt	männlich	weiblich
Unter 100	138	8 803	4 488	4 315
100 – 200	249	37 422	18 837	18 585
200 – 300	251	61 961	31 191	30 770
300 – 500	416	164 695	82 499	82 196
500 – 1 000	551	391 967	195 609	196 358
1 000 – 2 000	354	486 930	241 766	245 164
Unter 2 000	1 959	1 151 778	574 390	577 388
2 000 – 3 000	127	309 409	153 036	156 373
3 000 – 5 000	87	332 365	163 908	168 457
5 000 – 10 000	81	584 441	287 482	296 959
10 000 – 20 000	25	367 053	180 105	186 948
20 000 – 50 000	12	382 086	186 644	195 442
50 000 – 100 000	5	308 510	150 849	157 661
100 000 und mehr	5	723 508	357 840	365 668
2 000 und mehr	342	3 007 372	1 479 864	1 527 508
Insgesamt	2 301	4 159 150	2 054 254	2 104 896

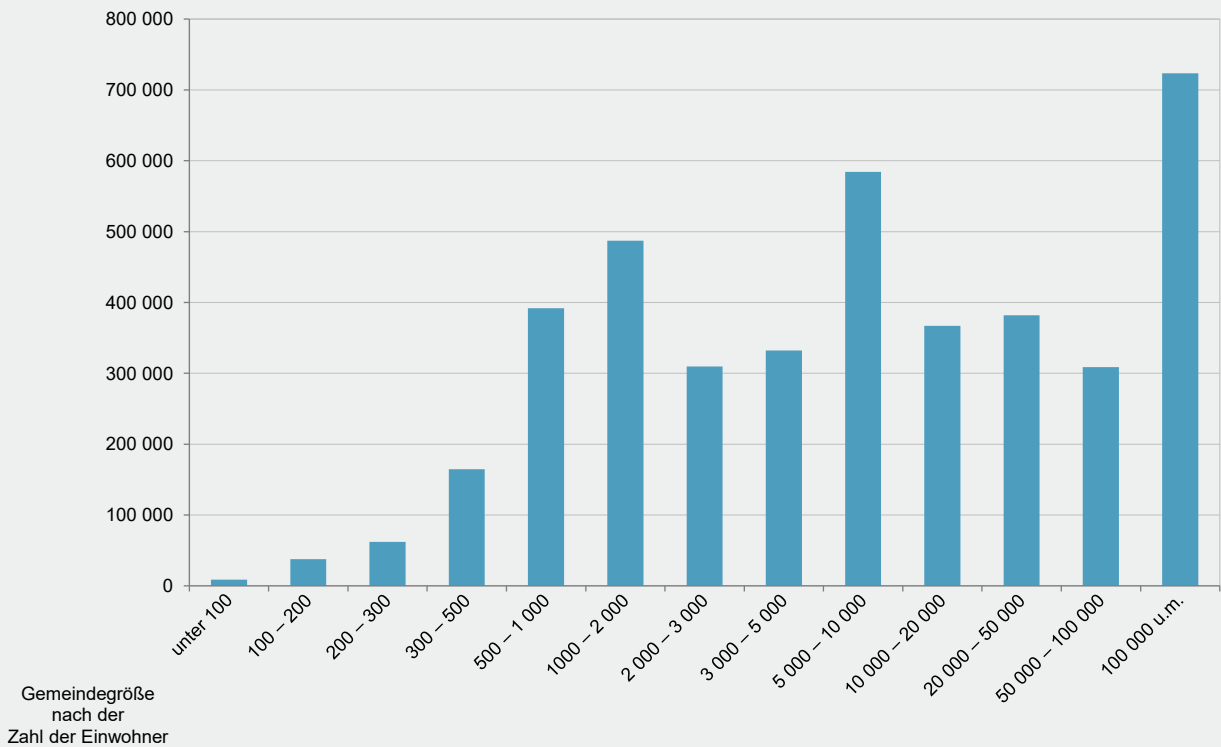
G 1 Gemeinden am 31.12.2022 nach Größenklassen

Zahl der Gemeinden



G 2 Bevölkerung in Gemeinden am 31.12.2022 nach Größenklassen

Einwohnerzahl



Landkreis (LK) Verbandsfreie Gemeinde Verbandsgemeinde (VG)	Bevölkerung			Landkreis (LK) Verbandsfreie Gemeinde Verbandsgemeinde (VG)	Bevölkerung		
	ins- gesamt	männ- lich	weib- lich		ins- gesamt	männ- lich	weib- lich
LK Ahrweiler	128 161	63 413	64 748	LK Birkenfeld	81 760	40 508	41 252
Bad Neuenahr-Ahrweiler, St.	26 669	12 807	13 862	Idar-Oberstein, gkSt.	28 851	14 090	14 761
Grafschaft	10 998	5 532	5 466	VG Baumholder	9 872	4 852	5 020
Remagen, St.	17 426	8 631	8 795	VG Birkenfeld	20 742	10 550	10 192
Sinzig, St.	17 437	8 509	8 928	VG Herrstein-Rhaunen	22 295	11 016	11 279
VG Adenau	12 951	6 549	6 402	LK Cochem-Zell	62 666	31 329	31 337
VG Altenahr	10 010	5 050	4 960	VG Cochem	19 719	9 822	9 897
VG Bad Breisig	13 795	6 803	6 992	VG Kaisersesch	15 950	7 995	7 955
VG Brohltal	18 875	9 532	9 343	VG Ulmen	11 193	5 627	5 566
LK Altenkirchen (Ww.)	131 467	64 960	66 507	VG Zell (Mosel)	15 804	7 885	7 919
VG Altenkirchen-Flammersfeld	36 197	17 896	18 301	LK Donnersbergkreis	76 208	37 684	38 524
VG Betzdorf-Gebhardshain	26 458	13 106	13 352	VG Eisenberg (Pfalz)	13 368	6 660	6 708
VG Daaden-Herdorf	17 617	8 718	8 899	VG Göllheim	12 014	5 963	6 051
VG Hamm (Sieg)	13 201	6 520	6 681	VG Kirchheimbolanden	19 946	9 779	10 167
VG Kirchen (Sieg)	22 874	11 276	11 598	VG Nordpfälzer Land	17 464	8 594	8 870
VG Wissen	15 120	7 444	7 676	VG Winnweiler	13 416	6 688	6 728
LK Alzey-Worms	132 536	65 697	66 839	LK Eifelkreis Bitburg-Prüm	103 642	52 202	51 440
Alzey, St.	19 265	9 482	9 783	Bitburg, St.	16 852	8 283	8 569
VG Alzey-Land	25 179	12 484	12 695	VG Arzfeld	9 763	4 911	4 852
VG Eich	13 531	6 715	6 816	VG Bitburger Land	26 411	13 415	12 996
VG Monsheim	10 810	5 311	5 499	VG Prüm	21 699	11 022	10 677
VG Wöllstein	12 114	6 106	6 008	VG Speicher	9 129	4 532	4 597
VG Wonnegau	21 712	10 760	10 952	VG Südeifel	19 788	10 039	9 749
VG Wörstadt	29 925	14 839	15 086	LK Germersheim	130 793	64 990	65 803
LK Bad Dürkheim	134 546	65 716	68 830	Germersheim, St.	21 099	10 652	10 447
Bad Dürkheim, St.	18 818	8 843	9 975	Wörth am Rhein, St.	18 350	9 030	9 320
Grünstadt, St.	14 057	6 892	7 165	VG Bellheim	13 918	6 907	7 011
Haßloch	20 387	9 970	10 417	VG Hagenbach	10 811	5 354	5 457
VG Deidesheim	11 825	5 785	6 040	VG Jockgrim	17 414	8 721	8 693
VG Freinsheim	15 676	7 625	8 051	VG Kandel	16 528	8 146	8 382
VG Leiningerland	31 489	15 698	15 791	VG Lingenfeld	17 103	8 502	8 601
VG Lambrecht (Pfalz)	12 257	6 014	6 243	VG Rülzheim	15 570	7 678	7 892
VG Wachenheim a. d. Weinstraße	10 037	4 889	5 148	LK Kaiserslautern	108 216	53 113	55 103
LK Bad Kreuznach	161 307	78 730	82 577	VG Bruchmühlbach-Miesau	10 670	5 343	5 327
Bad Kreuznach, gkSt.	52 529	25 028	27 501	VG Enkenbach-Alsenborn	20 042	9 904	10 138
VG Bad Kreuznach	13 183	6 529	6 654	VG Landstuhl	26 205	12 804	13 401
VG Kirner Land	18 131	8 890	9 241	VG Otterbach-Otterberg	18 967	9 290	9 677
VG Langenlonsheim-Stromberg	23 414	11 629	11 785	VG Ramstein-Miesenbach	17 539	8 625	8 914
VG Nahe-Glan	25 054	12 351	12 703	VG Weilerbach	14 793	7 147	7 646
VG Rüdesheim	28 996	14 303	14 693	LK Kusel	71 462	35 694	35 768
LK Bernkastel-Wittlich	115 099	57 453	57 646	VG Kusel-Altenglan	24 064	12 215	11 849
Morbach	10 701	5 427	5 274	VG Lauterecken-Wolfstein	18 030	8 900	9 130
Wittlich, St.	19 740	9 919	9 821	VG Oberes Glantal	29 368	14 579	14 789
VG Bernkastel-Kues	28 230	14 026	14 204				
VG Thalfang am Erbeskopf	7 392	3 676	3 716				
VG Traben-Trarbach	17 600	8 673	8 927				
VG Wittlich-Land	31 436	15 732	15 704				

Landkreis (LK) Verbandsfreie Gemeinde Verbandsgemeinde (VG)	Bevölkerung			Landkreis (LK) Verbandsfreie Gemeinde Verbandsgemeinde (VG)	Bevölkerung		
	ins- gesamt	männ- lich	weib- lich		ins- gesamt	männ- lich	weib- lich
LK Mainz-Bingen	214 948	105 745	109 203	noch: LK Rhein-Pfalz-Kreis			
Bingen am Rhein, gkSt.	26 309	12 983	13 326	VG Maxdorf	12 894	6 343	6 551
Budenheim	8 639	4 282	4 357	VG Römerberg-Dudenhofen	21 701	10 750	10 951
Ingelheim am Rhein, gkSt.	36 002	17 630	18 372	VG Rheinauen	24 371	11 993	12 378
VG Bodenheim	20 573	10 071	10 502	LK Südliche Weinstraße	112 631	55 379	57 252
VG Gau-Algesheim	16 971	8 349	8 622	VG Annweiler am Trifels	17 120	8 429	8 691
VG Nieder-Olm	33 867	16 602	17 265	VG Bad Bergzabern	24 934	12 228	12 706
VG Rhein-Nahe	15 615	7 732	7 883	VG Edenkoben	20 490	10 197	10 293
VG Rhein-Selz	41 975	20 591	21 384	VG Herxheim	15 378	7 484	7 894
VG Sprendlingen-Gensingen	14 997	7 505	7 492	VG Landau-Land	13 807	6 821	6 986
LK Mayen-Koblenz	218 210	107 696	110 514	VG Maikammer	8 124	3 984	4 140
Andernach, gkSt.	30 277	14 720	15 557	VG Offenbach an der Queich	12 778	6 236	6 542
Bendorf, St.	17 221	8 503	8 718	LK Südwestpfalz	94 899	46 744	48 155
Mayen, gkSt.	19 708	9 807	9 901	VG Dahner Felsenland	14 256	7 053	7 203
VG Maifeld	25 084	12 342	12 742	VG Hauenstein	8 754	4 287	4 467
VG Mendig	13 729	6 757	6 972	VG Pirmasens-Land	11 967	5 890	6 077
VG Pellenz	17 089	8 582	8 507	VG Rodalben	14 065	6 876	7 189
VG Rhein-Mosel	27 258	13 298	13 960	VG Thaleschweiler-Wallhalben	17 373	8 607	8 766
VG Vallendar	16 121	7 856	8 265	VG Waldfischbach-Burgalben	12 039	5 914	6 125
VG Vordereifel	16 444	8 186	8 258	VG Zweibrücken-Land	16 445	8 117	8 328
VG Weißenthurm	35 279	17 645	17 634	LK Trier-Saarburg	153 860	76 695	77 165
LK Neuwied	187 440	92 274	95 166	VG Hermeskeil	16 840	8 926	7 914
Neuwied, gkSt.	65 986	32 428	33 558	VG Konz	32 604	16 099	16 505
VG Asbach	23 577	11 737	11 840	VG Ruwer	18 666	9 228	9 438
VG Bad Hönningen	12 381	6 100	6 281	VG Saarburg-Kell	34 095	16 942	17 153
VG Dierdorf	11 092	5 468	5 624	VG Schweich a. d. Röm. Weinstr.	29 379	14 396	14 983
VG Linz am Rhein	19 259	9 499	9 760	VG Trier-Land	22 276	11 104	11 172
VG Puderbach	15 255	7 494	7 761	LK Vulkaneifel	61 769	30 928	30 841
VG Rengsdorf-Waldbreitbach	26 757	13 141	13 616	VG Daun	23 339	11 665	11 674
VG Unkel	13 133	6 407	6 726	VG Gerolstein	31 224	15 635	15 589
LK Rhein-Hunsrück-Kreis	105 566	52 384	53 182	VG Kelberg	7 206	3 628	3 578
Boppard, St.	15 616	7 592	8 024	LK Westerwaldkreis	206 282	102 170	104 112
VG Hunsrück-Mittelrhein	24 124	12 089	12 035	VG Bad Marienberg (Ww.)	19 533	9 815	9 718
VG Kastellaun	16 304	8 076	8 228	VG Hachenburg	24 549	12 120	12 429
VG Kirchberg (Hunsrück)	20 162	10 096	10 066	VG Höhr-Grenzhausen	13 749	6 674	7 075
VG Simmern-Rheinböllen	29 360	14 531	14 829	VG Montabaur	41 360	20 485	20 875
LK Rhein-Lahn-Kreis	124 381	61 390	62 991	VG Ransbach-Baumbach	15 494	7 612	7 882
Lahnstein, gkSt.	18 433	8 906	9 527	VG Rennerod	17 087	8 529	8 558
VG Aar-Einrich	18 717	9 268	9 449	VG Selters (Ww.)	16 625	8 326	8 299
VG Bad Ems-Nassau	28 701	14 056	14 645	VG Wallmerod	14 821	7 343	7 478
VG Diez	25 470	12 717	12 753	VG Westerburg	23 081	11 425	11 656
VG Loreley	16 563	8 263	8 300	VG Wirges	19 983	9 841	10 142
VG Nastätten	16 497	8 180	8 317	Bevölkerung in Rheinland-Pfalz			
LK Rhein-Pfalz-Kreis	155 921	76 581	79 340	verbandsfreien Gemeinden	617 438	302 223	315 215
Bobenheim-Roxheim	10 062	4 878	5 184	Verbandsgemeinden	2 456 332	1 217 252	1 239 080
Böhl-Iggelheim	10 583	5 098	5 485				
Limburgerhof	11 669	5 663	6 006				
Mutterstadt	13 139	6 392	6 747				
Schifferstadt, St.	20 615	10 246	10 369				
VG Dannstadt-Schauernheim	13 705	6 767	6 938				
VG Lamsheim-Heßheim	17 182	8 451	8 731				

Landkreis (LK) Verbandsgemeinde (VG) Gemeinde	Schlüssel- nummer	Bevölkerung am 31.12.2022		Veränderung im 2. Halbjahr 2022					Bevölkerungszu- bzw. -abnahme (-)	%
		insgesamt	weiblich	Ge- borene	Ge- storbene	Zuge- zogene	Fortge- zogene			
								Anzahl		

Kreisfreie Städte

Frankenthal (Pfalz), St.	311	49 051	25 128	237	375	1 778	1 699	-73	-0,1
Kaiserslautern, St.	312	101 228	50 280	522	700	4 894	4 109	644	0,6
Koblenz, St.	111	115 268	58 762	570	786	5 036	4 651	170	0,1
Landau i. d. Pf., St.	313	47 610	24 983	193	262	2 218	1 829	312	0,7
Ludwigshafen a. Rh., St.	314	174 265	86 726	993	1 011	6 726	5 796	916	0,5
Mainz, St.	315	220 552	113 194	1 156	1 129	9 149	8 053	1 136	0,5
Neustadt a. d. Weinstr., St.	316	53 981	27 675	255	412	1 613	1 506	-34	-0,1
Pirmasens, St.	317	40 682	20 761	158	368	1 758	1 287	265	0,7
Speyer, St.	318	51 368	26 238	256	360	3 626	3 198	283	0,6
Trier, St.	211	112 195	56 706	478	668	9 677	8 744	689	0,6
Worms, St.	319	84 646	42 689	442	572	3 089	2 719	257	0,3
Zweibrücken, St.	320	34 534	17 459	162	253	1 176	977	108	0,3

Landkreise

LK Ahrweiler	131	128 161	64 748	544	853	4 960	4 597	49	0,0
Bad Neuenahr-Ahrweiler, St.	007	26 669	13 862	129	215	1 139	842	206	0,8
Grafschaft	090	10 998	5 466	50	53	324	309	11	0,1
Remagen, St.	070	17 426	8 795	57	101	763	791	-69	-0,4
Sinzig, St.	077	17 437	8 928	89	121	580	559	-11	-0,1
VG Adenau	01	12 951	6 402	30	102	461	513	-126	-1,0
Adenau, St.	001	2 956	1 485	5	28	128	185	-81	-2,7
Antweiler	004	480	235	5	5	22	8	14	3,0
Aremberg	005	212	101	1	2	6	12	-7	-3,2
Barweiler	008	389	193	-	-	20	13	7	1,8
Bauler	009	53	24	-	-	2	3	-1	-1,9
Dankerath	015	71	33	-	-	-	-	-	-
Dorsel	018	179	87	1	2	7	2	4	2,3
Dümpelfeld	501	584	285	-	3	9	15	-8	-1,4
Eichenbach	021	76	32	1	1	5	2	3	4,1
Fuchshofen	022	97	51	-	-	5	3	2	2,1
Harscheid	026	139	65	1	1	8	2	6	4,5
Herschbroich	028	270	143	-	7	24	18	-1	-0,4
Hoffeld	030	303	151	2	2	1	4	-3	-1,0
Honerath	032	160	74	2	2	5	4	1	0,6
Hümmel	033	489	229	1	4	1	6	-8	-1,6
Insul	034	444	235	1	2	24	8	15	3,5
Kaltenborn	037	341	166	1	1	4	7	-3	-0,9
Kottenborn	042	175	86	-	-	6	6	-1	-0,6
Leimbach	044	441	222	1	2	15	16	-2	-0,5
Meuspath	050	155	73	-	3	14	12	-2	-1,3
Müllenbach	051	500	245	1	5	15	22	-11	-2,2
Müsch	052	192	100	-	2	4	5	-3	-1,5
Nürnberg	058	178	79	1	2	18	25	-9	-4,8
Ohlenhard	062	140	68	-	1	2	4	-3	-2,1
Pomster	065	152	80	-	1	1	1	-1	-0,7
Quiddelbach	066	251	120	-	1	7	7	-1	-0,4
Reifferscheid	069	492	247	2	2	27	23	4	0,8
Rodder	072	244	117	-	-	10	16	-6	-2,4
Schuld	074	604	298	-	5	17	23	-11	-1,8
Senscheid	075	81	41	-	1	1	2	-2	-2,4
Sierscheid	076	88	45	-	1	3	2	-	-
Trierscheid	079	70	35	-	-	-	2	-2	-2,8
Wershofen	082	904	446	1	11	15	21	-16	-1,7
Wiesemscheid	083	242	111	2	2	13	15	-1	-0,4
Wimbach	084	444	222	-	3	14	12	-1	-0,2

Landkreis (LK) Verbandsgemeinde (VG) Gemeinde	Schlüssel- nummer	Bevölkerung am 31.12.2022		Veränderung im 2. Halbjahr 2022					Bevölkerungszu- bzw. -abnahme (-)	%
		insgesamt	weiblich	Ge- borene	Ge- storbene	Zuge- zogene	Fortge- zogene			
								Anzahl		
noch: LK Ahrweiler	131									
Winnerath	085	198	95	-	-	6	4	2	1,0	
Wirft	086	157	83	1	-	2	3	-	-	
VG Altenahr	02	10 010	4 960	47	48	371	381	-11	-0,1	
Ahrbrück	002	1 058	520	8	4	34	45	-7	-0,7	
Altenahr	003	1 492	738	9	11	72	94	-24	-1,6	
Berg	011	1 313	645	6	10	64	45	14	1,1	
Dernau	017	1 312	652	6	5	32	52	-19	-1,4	
Heckenbach	027	232	113	-	1	15	15	-1	-0,4	
Hönningen	029	1 040	530	7	5	24	26	-	-	
Kalenborn	036	711	358	1	-	31	17	15	2,2	
Kesseling	039	593	284	-	4	28	25	-1	-0,2	
Kirchsahr	040	362	186	3	1	15	7	11	3,1	
Lind	047	575	282	-	2	17	14	1	0,2	
Mayschoß	049	795	394	5	4	25	24	2	0,3	
Rech	068	527	258	2	1	14	17	-2	-0,4	
VG Bad Breisig	03	13 795	6 992	60	83	662	605	36	0,3	
Bad Breisig, St.	006	9 740	4 966	41	61	451	385	48	0,5	
Brohl-Lützing	014	2 511	1 236	8	15	153	152	-6	-0,2	
Gönnersdorf	025	659	336	5	3	32	26	8	1,2	
Waldorf	081	885	454	6	4	26	42	-14	-1,6	
VG Brohlthal	04	18 875	9 343	82	130	660	597	13	0,1	
Brenk	201	187	90	-	1	8	4	2	1,1	
Burgbrohl	202	3 318	1 631	15	19	136	122	12	0,4	
Dedenbach	016	488	240	4	2	9	14	-3	-0,6	
Galenberg	204	227	111	1	-	4	5	-	-	
Glees	205	603	291	1	8	63	49	7	1,2	
Hohenleimbach	206	356	181	4	-	11	9	6	1,7	
Kempenich	502	1 902	943	10	15	90	65	20	1,1	
Königsfeld	041	683	346	2	9	12	18	-13	-1,9	
Niederdürenbach	054	966	484	6	7	18	18	-1	-0,1	
Niederzissen	055	2 784	1 390	12	24	74	78	-16	-0,6	
Oberdürenbach	059	645	319	1	4	19	26	-10	-1,5	
Oberzissen	060	1 109	547	7	6	35	38	-2	-0,2	
Schalkenbach	073	826	420	4	4	31	30	1	0,1	
Spessart	208	858	401	5	-	23	15	13	1,5	
Wassenach	209	1 256	637	2	7	41	32	3	0,2	
Wehr	210	1 130	537	4	8	31	36	-11	-1,0	
Weibern	211	1 537	775	4	16	55	38	5	0,3	
LK Altenkirchen (Ww.)	132	131 467	66 507	600	993	5 931	5 407	129	0,1	
VG Altenkirchen-Flammersfeld	10	36 197	18 301	179	263	1 929	1 804	41	0,1	
Almersbach	001	407	210	1	3	9	6	1	0,2	
Altenkirchen (Ww.), St.	501	6 564	3 435	44	60	421	338	66	1,0	
Bachenberg	004	102	49	-	1	5	1	3	3,0	
Berod bei Hachenburg	201	598	287	2	3	59	59	-1	-0,2	
Berzhausen	005	209	105	2	2	9	4	5	2,5	
Birnbach	009	668	345	3	4	50	26	23	3,6	
Bürdenbach	015	638	316	2	5	23	25	-5	-0,8	
Burglahr	016	506	268	5	6	11	26	-16	-3,1	
Busenhausen	017	372	191	2	4	18	12	4	1,1	
Eichelhardt	022	503	253	3	2	6	15	-8	-1,6	
Eichen	023	544	256	2	3	53	38	14	2,6	
Ersfeld	027	68	39	1	-	1	4	-2	-2,9	
Eulenberg	029	50	23	-	-	1	-	1	2,0	
Fiersbach	031	281	137	-	1	10	6	3	1,1	
Flammersfeld	032	1 452	760	6	17	95	80	4	0,3	

Landkreis (LK) Verbandsgemeinde (VG) Gemeinde	Schlüssel- nummer	Bevölkerung am 31.12.2022		Veränderung im 2. Halbjahr 2022					Bevölkerungszu- bzw. -abnahme (-)	%
		insgesamt	weiblich	Ge- borene	Ge- storbene	Zuge- zogene	Fortge- zogene			
								Anzahl		
noch: LK Altenkirchen (Ww.) 132										
Fluterschen	033	639	330	3	5	57	87	-32	-4,8	
Forstmehren	035	147	75	1	1	8	9	-1	-0,7	
Gieleroth	040	691	337	2	8	24	15	3	0,4	
Giershausen	041	100	43	-	-	-	1	-1	-1,0	
Güllesheim	043	756	386	3	5	27	28	-3	-0,4	
Hasselbach	046	330	151	1	1	35	39	-4	-1,2	
Helmenzen	047	917	454	9	5	49	41	12	1,3	
Helmeroth	048	213	115	2	1	15	8	8	3,9	
Hemmelzen	049	303	127	1	1	21	25	-4	-1,3	
Heupelzen	051	255	125	-	1	26	16	9	3,7	
Hilgenroth	052	296	154	1	2	11	21	-11	-3,6	
Hirz-Maulsbach	053	322	161	1	-	8	13	-4	-1,2	
Horhausen (Ww.)	055	2 123	1 079	12	6	132	99	38	1,8	
Ideiberg	056	62	29	-	-	3	10	-7	-10,1	
Ingelbach	057	496	255	2	2	14	12	2	0,4	
Isert	058	109	59	-	-	-	1	-1	-0,9	
Kescheid	060	132	64	1	1	5	1	4	3,1	
Kettenhausen	061	313	157	1	-	5	9	-3	-0,9	
Kircheib	062	547	260	5	5	30	21	9	1,7	
Kraam	064	165	78	-	3	6	5	-2	-1,2	
Krunkel	065	598	303	4	5	12	17	-5	-0,8	
Mammelzen	067	1 052	528	4	4	43	62	-19	-1,8	
Mehren	069	469	249	-	15	28	23	-10	-2,1	
Michelbach (Ww.)	070	546	272	3	5	35	23	10	1,9	
Neitersen	502	1 119	560	6	3	81	58	27	2,5	
Niedersteinebach	078	202	115	1	7	23	16	1	0,5	
Obererbach (Ww.)	081	550	278	4	8	29	38	-13	-2,3	
Oberirsen	082	610	303	-	5	22	21	-4	-0,7	
Oberlahr	083	751	388	1	3	16	22	-8	-1,1	
Obersteinebach	085	248	110	-	-	23	21	2	0,8	
Oberwambach	086	428	210	3	2	35	14	22	5,4	
Ölsen	087	74	36	-	-	3	2	1	1,4	
Orfgen	088	231	120	-	1	3	7	-5	-2,1	
Peterslahr	089	330	171	-	1	20	18	1	0,3	
Pleckhausen	090	822	390	6	4	38	21	19	2,4	
Racksen	092	137	70	-	2	2	3	-3	-2,1	
Reiferscheid	093	428	224	1	4	21	20	-2	-0,5	
Rettersen	094	362	187	1	2	14	11	2	0,6	
Rott	097	378	187	3	2	20	22	-1	-0,3	
Schöneberg	099	435	217	3	2	25	26	-	-	
Schürdt	100	274	140	1	5	16	15	-3	-1,1	
Seelbach (Ww.)	103	281	137	1	3	8	7	-1	-0,4	
Seifen	104	123	65	2	1	5	6	-	-	
Sörth	106	247	131	-	-	4	21	-17	-6,4	
Stürzelbach	109	235	110	-	2	5	6	-3	-1,3	
Volkerzen	110	83	41	-	-	7	7	-	-	
Walterschen	112	162	73	-	2	9	8	-1	-0,6	
Werkhausen	114	241	126	1	2	15	7	7	3,0	
Weyerbusch	115	1 425	733	6	11	79	71	3	0,2	
Willroth	116	940	441	10	1	22	61	-30	-3,1	
Wölmersen	118	372	181	-	1	13	29	-17	-4,4	
Ziegenhain	119	166	92	-	2	6	20	-16	-8,8	
VG Betzdorf-Gebhardshain	09	26 458	13 352	127	191	1 173	1 083	25	0,1	
Alsdorf	002	1 513	778	9	12	85	97	-15	-1,0	
Betzdorf, St.	006	10 223	5 199	52	58	521	479	39	0,4	
Dickendorf	020	325	160	-	4	10	10	-4	-1,2	
Elben	024	340	169	-	3	13	12	-2	-0,6	
Elkenroth	025	1 773	891	11	18	45	72	-34	-1,9	
Fensdorf	030	375	173	-	1	25	21	3	0,8	
Gebhardshain	039	1 898	963	8	24	75	49	10	0,5	

Landkreis (LK) Verbandsgemeinde (VG) Gemeinde	Schlüssel- nummer	Bevölkerung am 31.12.2022		Veränderung im 2. Halbjahr 2022					Bevölkerungszu- bzw. -abnahme (-)	%
		insgesamt	weiblich	Ge- borene	Ge- storbene	Zuge- zogene	Fortge- zogene	Anzahl		
noch: LK Altenkirchen (Ww.)	132									
Grünebach	042	499	255	1	7	22	13	3	0,6	
Kausen	059	778	378	3	2	23	20	4	0,5	
Malberg	066	1 015	516	11	6	26	26	5	0,5	
Molzchain	071	558	271	3	4	28	23	4	0,7	
Nauroth	073	1 224	614	3	13	58	47	1	0,1	
Rosenheim (LK Altenkirchen)	095	763	377	3	4	30	20	8	1,1	
Scheuerfeld	098	2 110	1 081	8	8	89	83	6	0,3	
Steinebach/Sieg	107	1 308	655	6	9	53	45	4	0,3	
Steineroth	108	548	274	2	8	23	16	-1	-0,2	
Wallmenroth	111	1 208	598	7	10	47	50	-6	-0,5	
VG Daaden-Herdorf	03	17 617	8 899	74	129	692	666	-32	-0,2	
Daaden, St.	018	4 225	2 156	25	30	170	222	-57	-1,3	
Derschen	019	966	482	9	5	54	55	3	0,3	
Emmerzhäusen	026	668	328	2	2	35	36	-1	-0,1	
Friedewald	036	1 125	569	4	6	60	35	23	2,1	
Herdorf, St.	050	6 651	3 364	15	60	205	171	-11	-0,2	
Mauden	068	113	60	-	2	6	6	-2	-1,7	
Niederdreisbach	075	862	419	5	6	22	42	-21	-2,4	
Nisterberg	079	352	183	-	2	17	16	-1	-0,3	
Schutzbach	101	368	183	1	2	21	27	-7	-1,9	
Weitefeld	113	2 287	1 155	13	14	102	56	42	1,9	
VG Hamm (Sieg)	06	13 201	6 681	61	79	781	666	97	0,7	
Birkenbeul	007	428	220	1	2	31	32	-2	-0,5	
Bitzen	010	752	382	4	6	38	34	2	0,3	
Breitscheidt	013	1 037	521	5	2	52	57	-2	-0,2	
Bruchertseifen	014	773	385	6	5	32	31	2	0,3	
Etzbach	028	1 356	670	5	5	51	53	-2	-0,1	
Forst	034	603	330	3	2	23	31	-7	-1,1	
Fürthen	038	1 219	612	9	7	80	55	28	2,4	
Hamm (Sieg), Raiffeisengemeinde	044	3 785	1 937	15	30	272	194	63	1,7	
Niederirschen	077	93	47	-	-	9	3	6	6,9	
Pracht	091	1 473	736	3	8	86	92	-11	-0,7	
Roth	096	1 546	764	10	12	106	72	32	2,1	
Seelbach bei Hamm (Sieg)	102	136	77	-	-	1	12	-12	-8,1	
VG Kirchen (Sieg)	07	22 874	11 598	103	213	741	676	-46	-0,2	
Brachbach	012	2 318	1 175	11	16	50	50	-5	-0,2	
Friesenhagen	037	1 619	804	7	25	33	36	-21	-1,3	
Harbach	045	530	271	1	6	11	18	-12	-2,2	
Kirchen (Sieg), St.	063	8 431	4 286	39	80	329	275	14	0,2	
Mudersbach	072	5 857	2 969	27	42	164	206	-59	-1,0	
Niederfischbach	076	4 119	2 093	18	44	154	91	37	0,9	
VG Wissen	08	15 120	7 676	56	118	615	512	44	0,3	
Birken-Honigssessen	008	2 475	1 231	6	30	88	73	-9	-0,4	
Hövels	054	534	275	-	3	15	15	-3	-0,6	
Katzwinkel (Sieg)	080	1 780	900	5	13	80	55	18	1,0	
Mittelhof	011	1 002	532	1	2	58	45	12	1,2	
Selbach (Sieg)	105	786	392	5	3	31	33	-	-	
Wissen, St.	117	8 543	4 346	39	67	343	291	26	0,3	
LK Alzey-Worms	331	132 536	66 839	612	799	5 444	5 350	-74	-0,1	
Alzey, St.	003	19 265	9 783	99	135	836	763	34	0,2	
VG Alzey-Land	01	25 179	12 695	106	106	837	958	-120	-0,5	
Albig	001	1 622	839	3	9	53	36	13	0,8	
Bechenheim	005	409	213	1	1	11	15	-4	-1,0	

Landkreis (LK) Verbandsgemeinde (VG) Gemeinde	Schlüssel- nummer	Bevölkerung am 31.12.2022		Veränderung im 2. Halbjahr 2022					Bevölkerungszu- bzw. -abnahme (-)	%
		insgesamt	weiblich	Ge- borene	Ge- storbene	Zuge- zogene	Fortge- zogene			
								Anzahl		
noch: LK Alzey-Worms										
331										
Bechtolsheim	007	1 798	877	11	7	58	59	3	0,2	
Bernersheim vor der Höhe	008	375	192	-	1	9	19	-11	-2,8	
Biebelnheim	010	655	326	1	5	10	29	-23	-3,4	
Bornheim	012	874	400	4	1	49	71	-19	-2,1	
Dintesheim	014	159	83	3	-	4	1	6	3,9	
Eppelsheim	020	1 207	612	4	8	50	74	-28	-2,3	
Erbes-Büdesheim	021	1 402	716	6	6	26	44	-18	-1,3	
Esselborn	022	399	205	1	-	6	5	2	0,5	
Flornborn	024	1 084	526	6	5	33	47	-13	-1,2	
Flonheim	025	2 706	1 389	8	12	95	87	4	0,1	
Framersheim	026	1 570	776	5	8	63	68	-8	-0,5	
Freimersheim	027	717	345	2	2	22	31	-9	-1,2	
Gau-Heppenheim	031	556	293	-	2	15	28	-15	-2,6	
Gau-Odernheim	032	3 964	2 010	26	20	137	129	14	0,4	
Kettenheim	042	330	158	1	2	13	16	-4	-1,2	
Lonsheim	043	590	287	3	1	22	32	-8	-1,3	
Mauchenheim	044	968	511	6	4	29	38	-7	-0,7	
Nack	050	598	312	2	2	11	17	-6	-1,0	
Nieder-Wiesen	051	606	324	1	2	20	17	1	0,2	
Ober-Flörsheim	052	1 332	673	10	5	51	56	-	-	
Offenheim	053	666	321	1	1	21	19	2	0,3	
Wahlheim	067	592	307	1	2	29	20	8	1,4	
VG Eich	02	13 531	6 816	67	76	573	563	1	0,0	
Alsheim	002	2 910	1 481	8	12	159	157	-2	-0,1	
Eich	018	3 749	1 896	16	32	147	124	6	0,2	
Gimbsheim	034	3 157	1 569	23	16	159	134	32	1,0	
Hamm am Rhein	038	2 030	998	10	12	61	94	-35	-1,7	
Mettenheim	045	1 685	872	10	4	47	54	-	-	
VG Monsheim	03	10 810	5 499	37	78	490	399	58	0,5	
Flörsheim-Dalsheim	023	3 235	1 695	12	32	184	110	55	1,7	
Hohen-Sülzen	041	742	376	1	3	19	21	-4	-0,5	
Mölsheim	046	581	283	1	6	17	14	-2	-0,3	
Monsheim	048	2 598	1 328	11	16	153	114	37	1,4	
Mörstadt	047	1 072	526	3	10	43	38	-1	-0,1	
Offstein	054	1 866	933	7	8	52	79	-25	-1,3	
Wachenheim	066	716	358	2	3	22	23	-2	-0,3	
VG Wöllstein	05	12 114	6 008	62	57	540	564	-15	-0,1	
Eckelsheim	017	391	208	1	2	6	19	-14	-3,5	
Gau-Bickelheim	030	2 178	1 080	10	14	108	107	-3	-0,1	
Gumbsheim	035	616	310	4	3	18	28	-9	-1,4	
Siefersheim	060	1 258	652	8	3	21	19	7	0,6	
Stein-Bockenheim	062	666	354	3	2	23	20	4	0,6	
Wendelsheim	070	1 425	714	11	4	63	76	-7	-0,5	
Wöllstein	072	4 638	2 229	20	24	252	267	-14	-0,3	
Wonsheim	075	942	461	5	5	49	28	21	2,3	
VG Wonnegau	07	21 712	10 952	105	174	959	875	20	0,1	
Bechtheim	006	1 804	886	10	7	91	62	32	1,8	
Bernersheim	009	350	173	3	1	5	2	5	1,4	
Dittelsheim-Heßloch	015	2 175	1 086	9	9	121	70	51	2,4	
Frettenheim	028	311	152	-	-	4	14	-10	-3,1	
Gundersheim	036	1 552	761	9	9	55	78	-23	-1,5	
Gundheim	037	957	495	4	3	19	30	-10	-1,0	
Hangen-Weisheim	039	437	220	1	2	15	13	1	0,2	
Hochborn	011	417	215	5	4	17	20	1	0,2	
Monzernheim	049	544	268	-	6	2	12	-16	-2,9	
Osthofen, St.	055	9 736	4 959	44	94	454	386	20	0,2	
Westhofen	071	3 429	1 737	20	39	176	188	-31	-0,9	

noch: T 6 Bevölkerung am 31.12.2022 und Bevölkerungsbewegung vom 1.7. – 31.12.2022 nach Landkreisen, Verbandsgemeinden und Gemeinden

Landkreis (LK) Verbandsgemeinde (VG) Gemeinde	Schlüssel- nummer	Bevölkerung am 31.12.2022		Veränderung im 2. Halbjahr 2022					Bevölkerungszu- bzw. -abnahme (-)	%	
		insgesamt	weiblich	Ge- borene	Ge- storbene	Zuge- zogene	Fortge- zogene				
								Anzahl			
noch: LK Alzey-Worms		331									
VG Wörrstadt	06	29 925	15 086	136	173	1 209	1 228	-52	-0,2		
Armsheim	004	2 468	1 229	17	13	128	195	-64	-2,5		
Ensheim	019	494	246	3	-	25	22	6	1,2		
Gabsheim	029	733	380	4	5	22	18	2	0,3		
Gau-Weinheim	033	590	283	5	4	9	12	-2	-0,3		
Partenheim	056	1 612	797	7	9	53	60	-7	-0,4		
Saulheim	058	8 138	4 149	34	49	270	308	-55	-0,7		
Schornsheim	059	1 622	835	6	10	32	54	-25	-1,5		
Spiesheim	061	981	495	1	7	29	29	-6	-0,6		
Sulzheim	063	1 247	602	9	4	45	44	6	0,5		
Udenheim	064	1 312	669	3	6	38	35	-	-		
Vendersheim	065	545	272	1	3	13	20	-9	-1,6		
Wallertheim	068	1 769	907	10	13	84	87	-6	-0,3		
Wörrstadt, St.	073	8 414	4 222	36	50	461	344	108	1,3		
LK Bad Dürkheim		332		134 546	68 830	574	958	4 755	4 439	-56	-0,0
Bad Dürkheim, St.	002	18 818	9 975	62	162	750	636	16	0,1		
Grünstadt, St.	024	14 057	7 165	76	87	546	497	38	0,3		
Haßloch	025	20 387	10 417	93	165	583	524	-8	-0,0		
VG Deidesheim	01	11 825	6 040	43	55	385	363	9	0,1		
Deidesheim, St.	009	3 772	1 958	13	30	147	116	15	0,4		
Forst an der Weinstraße	017	800	413	1	-	27	22	6	0,8		
Meckenheim	035	3 450	1 756	12	10	98	99	-	-		
Niederkirchen bei Deidesheim	039	2 346	1 176	9	12	78	80	-6	-0,3		
Ruppertsberg	043	1 457	737	8	3	35	46	-6	-0,4		
VG Freinsheim	02	15 676	8 051	61	94	557	521	4	0,0		
Bobenheim am Berg	005	834	410	1	8	35	28	-	-		
Dackenheim	008	436	212	2	3	10	38	-29	-6,2		
Erpolzheim	015	1 343	705	6	12	25	30	-11	-0,8		
Freinsheim, St.	019	4 939	2 563	21	34	207	159	36	0,7		
Herxheim am Berg	026	738	366	2	2	20	30	-10	-1,3		
Kallstadt	028	1 267	637	5	4	56	32	25	2,0		
Weisenheim am Berg	049	1 732	887	3	8	59	56	-2	-0,1		
Weisenheim am Sand	050	4 387	2 271	21	23	145	148	-5	-0,1		
VG Lambrecht (Pfalz)	05	12 257	6 243	64	93	489	451	11	0,1		
Elmstein	014	2 400	1 200	12	23	87	74	4	0,2		
Esthal	016	1 344	678	4	4	48	42	6	0,4		
Frankeneck	018	804	406	3	6	27	37	-13	-1,6		
Lambrecht (Pfalz), St.	032	4 170	2 140	26	40	219	168	39	0,9		
Lindenberg	034	1 108	550	8	3	45	53	-3	-0,3		
Neidenfels	037	764	404	4	5	19	23	-8	-1,0		
Weidenthal	048	1 667	865	7	12	44	54	-14	-0,8		
VG Leiningerland	07	31 489	15 791	139	207	1 078	1 125	-113	-0,4		
Altleiningen	001	1 743	884	6	10	62	68	-9	-0,5		
Battenberg (Pfalz)	003	382	190	2	8	11	14	-9	-2,3		
Bissersheim	004	446	222	2	-	10	18	-6	-1,3		
Bockenheim an der Weinstraße	006	2 331	1 187	13	11	91	75	18	0,8		
Carlsberg	007	3 523	1 742	10	21	135	127	-1	-0,0		
Dirmstein	010	3 029	1 543	4	27	87	94	-30	-1,0		
Ebertsheim	012	1 301	654	6	3	25	24	4	0,3		
Gerolsheim	021	1 811	911	10	6	48	42	10	0,6		
Großkarlbach	023	1 162	600	3	6	44	48	-5	-0,4		
Hettenleidelheim	027	3 019	1 537	16	23	91	119	-36	-1,2		
Kindenheim	029	1 030	505	8	6	38	31	10	1,0		
Kirchheim an der Weinstraße	030	1 920	966	5	13	67	62	-3	-0,2		

noch:
T 6

Bevölkerung am 31.12.2022 und Bevölkerungsbewegung vom 1.7. – 31.12.2022 nach Landkreisen, Verbandsgemeinden und Gemeinden

Landkreis (LK) Verbandsgemeinde (VG) Gemeinde	Schlüssel- nummer	Bevölkerung am 31.12.2022		Veränderung im 2. Halbjahr 2022					Bevölkerungszu- bzw. -abnahme (-)	%	
		insgesamt	weiblich	Ge- borene	Ge- storbene	Zuge- zogene	Fortge- zogene				
								Anzahl			
noch: LK Bad Dürkheim		332									
Kleinkarlbach	031	847	436	4	4	25	30	-5	-0,6		
Laumersheim	033	889	444	7	10	17	30	-16	-1,8		
Mertesheim	036	402	185	2	1	26	13	14	3,6		
Neuleiningen	038	795	396	4	5	16	35	-20	-2,5		
Obersülzen	040	719	349	2	3	14	18	-5	-0,7		
Obrigheim (Pfalz)	041	2 857	1 434	23	31	116	99	7	0,2		
Quirnheim	042	791	389	3	4	29	34	-7	-0,9		
Tiefenthal	044	849	420	5	9	36	34	-2	-0,2		
Wattenheim	047	1 643	797	4	6	90	110	-22	-1,3		
VG Wachenheim an der Weinstraße	06	10 037	5 148	36	95	367	322	-13	-0,1		
Ellerstadt	013	2 437	1 230	12	14	106	61	42	1,8		
Friedelsheim	020	1 430	731	2	10	48	73	-33	-2,3		
Gönnheim	022	1 609	833	10	13	46	66	-23	-1,4		
Wachenheim a. d. W., St.	046	4 561	2 354	12	58	167	122	1	0,0		
LK Bad Kreuznach		133		161 307	82 577	737	1 210	6 368	5 785	116	0,1
Bad Kreuznach, gkSt.	006	52 529	27 501	258	425	2 191	1 769	265	0,5		
VG Bad Kreuznach	01	13 183	6 654	61	97	526	475	19	0,1		
Altenbamburg	003	789	404	5	2	37	26	15	1,9		
Biebelsheim	012	696	351	2	3	38	16	22	3,3		
Feilbingert	030	1 488	756	5	17	40	45	-17	-1,1		
Frei-Laubersheim	031	1 045	542	4	9	39	31	3	0,3		
Fürfeld	032	1 618	831	5	14	68	48	11	0,7		
Hackenheim	037	2 093	1 088	11	13	109	109	-	-		
Hallgarten	039	777	389	2	2	44	23	21	2,8		
Hochstätten	045	618	289	5	6	28	22	5	0,8		
Neu-Bamberg	069	920	461	4	6	31	33	-4	-0,4		
Pfaffen-Schwabenheim	078	1 519	744	13	10	39	67	-25	-1,6		
Pleitersheim	080	344	164	2	4	21	8	11	3,3		
Tiefenthal	104	129	56	-	1	4	1	2	1,6		
Volxheim	106	1 147	579	3	10	28	46	-25	-2,1		
VG Kirner Land	09	18 131	9 241	84	146	735	628	40	0,2		
Bärenbach	008	483	244	1	3	15	10	3	0,6		
Becherbach bei Kirm	010	421	222	1	3	33	42	-11	-2,5		
Brauweiler	016	59	23	-	-	2	-	2	3,5		
Bruschied	201	334	176	1	1	16	17	-1	-0,3		
Hahnenbach	038	541	264	2	3	20	48	-29	-5,1		
Heimweiler	041	411	206	4	2	17	8	11	2,8		
Heinzenberg	042	22	7	-	1	1	-	-	-		
Hennweiler	043	1 208	627	3	11	53	34	11	0,9		
Hochstetten-Dhaun	046	1 603	810	5	9	56	54	-2	-0,1		
Horbach	047	45	19	-	-	-	-	-	-		
Kellenbach	202	237	111	1	-	3	14	-15	-6,0		
Kirm, St.	052	8 450	4 375	38	80	390	269	79	0,9		
Königsau	203	62	30	-	2	-	3	-5	-7,5		
Limbach	059	287	154	2	1	4	7	-2	-0,7		
Meckenbach	063	364	181	3	4	11	7	3	0,8		
Oberhausen bei Kirm	073	847	425	5	7	30	27	1	0,1		
Otweiler	077	200	93	-	-	5	1	4	2,0		
Schneppenbach	204	219	111	1	3	8	4	2	0,9		
Schwarzerden	205	240	123	1	1	6	1	5	2,1		
Simmertal	096	1 900	942	16	11	61	81	-15	-0,8		
Weitersborn	113	198	98	-	4	4	1	-1	-0,5		
VG Langenlonsheim-Stromberg	11	23 414	11 785	117	166	1 046	1 067	-70	-0,3		
Bretzenheim	018	2 600	1 283	13	17	95	119	-27	-1,0		

Landkreis (LK) Verbandsgemeinde (VG) Gemeinde	Schlüssel- nummer	Bevölkerung am 31.12.2022		Veränderung im 2. Halbjahr 2022					Bevölkerungszu- bzw. -abnahme (-)	%
		insgesamt	weiblich	Ge- borene	Ge- storbene	Zuge- zogene	Fortge- zogene			
								Anzahl		
noch: LK Bad Kreuznach										
	133									
Daxweiler	023	733	370	4	7	23	25	-4	-0,5	
Dörrebach	025	706	360	2	3	34	26	7	1,0	
Dorsheim	026	732	368	5	2	27	30	-	-	
Eckenroth	028	219	122	-	2	9	7	-	-	
Guldental	035	2 451	1 227	14	13	67	70	-2	-0,1	
Langenlonsheim	054	4 126	2 053	28	31	240	195	43	1,1	
Laubenheim	056	820	415	4	7	18	20	-5	-0,6	
Roth	085	272	129	2	3	4	9	-6	-2,2	
Rümmelsheim	087	1 366	687	10	9	47	59	-11	-0,8	
Schöneberg	091	595	307	2	5	14	17	-9	-1,5	
Schweppenhausen	093	910	450	5	5	33	35	-3	-0,3	
Seibersbach	095	1 235	615	2	9	46	69	-29	-2,3	
Stromberg, St.	103	3 477	1 835	12	33	210	175	14	0,4	
Waldlaubersheim	108	819	410	4	6	39	28	9	1,1	
Warmsroth	110	541	268	3	3	13	14	-1	-0,2	
Windesheim	114	1 812	886	7	11	127	169	-46	-2,5	
VG Nahe-Glan	10	25 054	12 703	99	194	935	858	-21	-0,1	
Abtweiler	001	187	89	1	1	13	12	1	0,5	
Auen	005	181	88	2	2	6	8	-2	-1,1	
Bad Sobernheim, St.	501	6 495	3 307	23	59	277	229	14	0,2	
Bärweiler	009	217	97	2	3	1	7	-7	-3,1	
Becherbach	011	827	414	1	4	25	29	-7	-0,8	
Breitenheim	017	402	196	4	2	9	9	2	0,5	
Callbach	020	349	187	-	6	26	8	12	3,6	
Daubach	022	233	117	1	1	5	2	3	1,3	
Desloch	024	322	154	1	-	10	4	7	2,2	
Hundsbach	049	356	183	-	1	9	9	-1	-0,3	
Ippenschied	050	152	80	1	1	4	12	-8	-5,0	
Jeckenbach	051	207	105	1	1	5	7	-2	-1,0	
Kirschroth	053	294	142	2	3	11	9	1	0,3	
Langenthal	055	85	40	-	2	3	3	-2	-2,3	
Lauschied	057	545	282	2	4	10	21	-13	-2,3	
Lettweiler	058	204	103	-	-	4	2	2	1,0	
Löllbach	060	194	92	-	2	2	5	-5	-2,5	
Martinstein	062	257	130	2	1	18	21	-2	-0,8	
Meddersheim	064	1 330	667	6	7	46	34	11	0,8	
Meisenheim, St.	065	2 839	1 472	7	38	126	94	-2	-0,1	
Merxheim	066	1 436	713	9	5	33	28	9	0,6	
Monzingen	067	1 558	769	4	5	71	72	-3	-0,2	
Nußbaum	072	457	245	2	2	12	11	2	0,4	
Odernheim am Glan	076	1 721	893	6	11	74	71	-	-	
Raumbach	081	398	201	2	2	15	21	-6	-1,5	
Rehbach	082	46	23	-	-	-	-	-	-	
Rehborn	083	677	339	3	4	25	21	3	0,4	
Reiffelbach	084	229	107	2	3	17	7	9	4,1	
Schmittweiler	090	179	95	-	1	2	14	-13	-6,8	
Schweinschied	092	156	78	1	5	7	1	2	1,3	
Seesbach	094	501	262	2	4	22	14	5	1,0	
Staudernheim	102	1 367	698	6	11	30	53	-31	-2,2	
Weiler bei Monzingen	111	452	231	5	3	9	11	-	-	
Winterburg	116	201	104	1	-	8	9	-	-	
VG Rüdesheim	06	28 996	14 693	118	182	935	988	-117	-0,4	
Allenfeld	002	206	102	1	-	6	3	4	2,0	
Argenschwang	004	352	171	1	-	18	12	7	2,0	
Bockenu	013	1 219	606	2	6	46	57	-15	-1,2	
Boos	014	360	182	-	-	10	10	-	-	
Braunweiler	015	618	309	4	4	10	22	-12	-1,9	
Burgsponheim	019	221	117	-	1	6	7	-2	-0,9	
Dalberg	021	226	113	-	-	5	7	-2	-0,9	

Landkreis (LK) Verbandsgemeinde (VG) Gemeinde	Schlüssel- nummer	Bevölkerung am 31.12.2022		Veränderung im 2. Halbjahr 2022					Bevölkerungszu- bzw. -abnahme (-)	%
		insgesamt	weiblich	Ge- borene	Ge- storbene	Zuge- zogene	Fortge- zogene			
								Anzahl		
noch: LK Bad Kreuznach	133									
Duchroth	027	554	292	2	4	13	19	-9	-1,6	
Gebroth	033	155	82	-	1	9	5	3	2,0	
Gutenberg	036	1 022	512	4	3	29	35	-5	-0,5	
Hargesheim	040	2 929	1 516	11	16	93	102	-14	-0,5	
Hergenfeld	044	498	253	2	1	5	9	-3	-0,6	
Hüffelsheim	048	1 305	665	6	3	63	36	30	2,4	
Mandel	061	923	479	1	3	29	25	1	0,1	
Münchwald	068	266	132	1	2	5	8	-4	-1,5	
Niederhausen	070	567	275	4	4	31	31	-	-	
Norheim	071	1 548	782	5	10	36	48	-17	-1,1	
Oberhausen an der Nahe	074	363	172	1	3	13	29	-18	-4,7	
Oberstreit	075	292	136	-	2	4	6	-4	-1,4	
Roxheim	086	2 770	1 433	12	16	110	73	34	1,2	
Rüdesheim	117	2 654	1 385	6	35	107	104	-25	-0,9	
Sankt Katharinen	088	381	188	2	2	5	20	-15	-3,8	
Schloßböckelheim	089	381	194	2	3	15	21	-7	-1,8	
Sommerloch	098	396	188	1	5	10	15	-9	-2,2	
Spabrücken	099	1 173	613	7	5	39	46	-5	-0,4	
Spall	100	196	100	2	1	8	2	7	3,7	
Sponheim	101	756	387	8	6	31	24	9	1,2	
Traisen	105	595	304	1	3	12	13	-3	-0,5	
Waldböckelheim	107	2 209	1 084	15	20	64	65	-6	-0,3	
Wallhausen	109	1 563	771	10	10	41	61	-20	-1,3	
Weinsheim	112	1 794	900	6	12	50	53	-9	-0,5	
Winterbach	115	504	250	1	1	12	20	-8	-1,6	
LK Bernkastel-Wittlich	231	115 099	57 646	492	811	5 329	4 829	163	0,1	
Morbach	502	10 701	5 274	41	77	357	289	32	0,3	
Wittlich, St.	134	19 740	9 821	97	141	1 281	1 098	135	0,7	
VG Bernkastel-Kues	01	28 230	14 204	108	208	1 155	1 140	-85	-0,3	
Bernkastel-Kues, St.	008	7 156	3 686	19	67	356	352	-43	-0,6	
Brauneberg	012	1 142	574	5	6	43	55	-12	-1,0	
Burgen	016	570	289	1	4	20	11	6	1,1	
Erden	030	413	200	1	1	24	24	-	-	
Gornhausen	040	211	102	4	-	8	6	6	2,9	
Graach an der Mosel	041	647	310	2	6	31	21	6	0,9	
Hochscheid	056	275	131	1	-	6	7	-	-	
Kesten	066	330	165	1	1	20	21	-1	-0,3	
Kleinich	070	687	347	1	7	26	32	-13	-1,9	
Kommen	071	294	152	2	5	14	8	3	1,0	
Lieser	075	1 245	614	10	12	50	51	-3	-0,2	
Longkamp	077	1 110	557	2	9	53	26	20	1,8	
Lösnich	076	487	244	1	1	9	9	-	-	
Maring-Noviant	081	1 458	734	4	11	59	59	-7	-0,5	
Minheim	086	453	222	3	4	27	19	8	1,8	
Monzelfeld	087	1 317	669	8	5	41	61	-18	-1,3	
Mülheim an der Mosel	090	1 015	506	1	8	31	52	-28	-2,7	
Neumagen-Dhron	092	2 337	1 147	8	9	80	66	14	0,6	
Piesport	105	2 072	1 046	15	21	62	81	-25	-1,2	
Ürzig	125	899	451	2	7	40	45	-10	-1,1	
Veldenz	126	956	460	2	6	23	28	-10	-1,0	
Wintrich	133	939	477	4	6	39	19	18	2,0	
Zeltingen-Rachtig	136	2 217	1 121	11	12	93	87	4	0,2	
VG Thalfang am Erbeskopf	06	7 392	3 716	24	44	331	429	-124	-1,6	
Berglicht	006	437	221	-	5	17	25	-13	-2,9	
Breit	202	302	148	1	2	9	7	1	0,3	
Büdllich	203	213	102	1	1	2	3	-1	-0,5	

noch: T 6 Bevölkerung am 31.12.2022 und Bevölkerungsbewegung vom 1.7. – 31.12.2022 nach Landkreisen, Verbandsgemeinden und Gemeinden

Landkreis (LK) Verbandsgemeinde (VG) Gemeinde	Schlüssel- nummer	Bevölkerung am 31.12.2022		Veränderung im 2. Halbjahr 2022					Bevölkerungszu- bzw. -abnahme (-)	%
		insgesamt	weiblich	Ge- borene	Ge- storbene	Zuge- zogene	Fortge- zogene	Anzahl		
noch: LK Bernkastel-Wittlich 231										
Burtscheid	017	111	57	-	1	-	-	-1	-0,9	
Deuselbach	018	276	151	-	-	19	6	12	4,5	
Dhronecken	019	123	56	-	-	3	1	2	1,7	
Etgert	032	65	28	1	-	-	4	-3	-4,4	
Gielert	035	146	66	1	1	2	7	-5	-3,3	
Gräfendhron	042	97	50	1	2	4	7	-4	-4,0	
Heidenburg	204	704	354	3	2	15	30	-14	-1,9	
Hilscheid	054	251	135	1	1	3	2	1	0,4	
Horath	058	464	226	-	2	82	192	-117	-20,1	
Immert	064	163	82	-	1	8	6	1	0,6	
Lückenburg	078	96	49	-	1	1	3	-3	-3,0	
Malborn	079	1 380	698	2	5	57	38	16	1,2	
Merschbach	083	68	32	-	-	1	4	-3	-4,2	
Neunkirchen	093	152	81	-	-	8	2	6	4,1	
Rorodt	112	51	27	-	-	1	3	-2	-3,8	
Schönberg	115	238	119	-	-	9	8	1	0,4	
Talling	122	224	116	3	-	6	12	-4	-1,8	
Thalfang	123	1 831	918	10	20	84	69	6	0,3	
VG Traben-Trarbach 09										
Bausendorf	004	1 442	734	8	3	53	48	10	0,7	
Bengel	005	835	401	2	9	33	39	-13	-1,5	
Burg (Mosel)	014	361	192	-	3	17	14	-	-	
Diefenbach	020	87	44	1	-	4	4	1	1,2	
Enkirch	029	1 442	729	1	9	80	58	14	1,0	
Flußbach	033	434	217	1	3	26	19	5	1,2	
Hontheim	057	795	399	4	4	12	15	-3	-0,4	
Irmenach	501	643	327	-	3	30	23	4	0,6	
Kinderbeuern	067	1 004	499	2	6	29	27	-1	-0,1	
Kinheim	068	810	431	5	7	29	51	-24	-2,9	
Kröv	072	2 233	1 141	4	38	87	61	-8	-0,4	
Lötzbeuren	206	484	247	4	-	19	20	3	0,6	
Reil	110	995	514	5	4	51	47	5	0,5	
Starkenburg	120	227	112	-	-	7	7	-1	-0,4	
Traben-Trarbach, St.	124	5 748	2 912	28	42	298	237	41	0,7	
Willwerscheid	132	60	28	-	2	4	5	-3	-4,8	
VG Wittlich-Land 08										
Altrich	001	1 700	851	7	3	60	82	-19	-1,1	
Arenrath	003	385	184	3	1	18	18	2	0,5	
Bergweiler	007	852	421	8	4	20	29	-5	-0,6	
Bettenfeld	009	675	328	1	4	32	18	11	1,7	
Binsfeld	010	1 351	676	11	8	63	52	15	1,1	
Bruch	013	505	269	3	2	30	16	14	2,9	
Dierfeld	021	9	2	-	-	6	12	-6	-40,0	
Dierscheid	022	173	79	3	1	10	12	-	-	
Dodenburg	023	97	53	1	-	9	16	-6	-5,8	
Dreis	024	1 366	668	7	14	24	44	-26	-1,9	
Eckfeld	025	380	175	-	-	16	10	6	1,6	
Eisenschmitt	026	326	155	1	2	15	7	7	2,2	
Esch	031	422	216	1	4	19	10	6	1,4	
Gipperath	036	228	115	-	1	2	2	-1	-0,4	
Gladbach	037	350	187	-	-	23	17	5	1,4	
Greimerath	044	269	134	1	-	14	9	6	2,3	
Großlittgen	046	1 040	499	5	5	73	52	22	2,2	
Hasborn	049	627	299	1	1	30	10	20	3,3	
Heckenmünster	050	140	71	1	2	9	12	-4	-2,8	
Heidweiler	051	176	80	3	-	8	2	9	5,4	
Hetzerath	053	2 471	1 251	12	12	82	71	11	0,4	
Hupperath	062	648	326	1	3	29	18	9	1,4	
Karl	065	203	90	-	2	8	13	-7	-3,3	

noch: T 6 Bevölkerung am 31.12.2022 und Bevölkerungsbewegung vom 1.7. – 31.12.2022 nach Landkreisen, Verbandsgemeinden und Gemeinden

Landkreis (LK) Verbandsgemeinde (VG) Gemeinde	Schlüssel- nummer	Bevölkerung am 31.12.2022		Veränderung im 2. Halbjahr 2022					Bevölkerungszu- bzw. -abnahme (-)	%
		insgesamt	weiblich	Ge- borene	Ge- storbene	Zuge- zogene	Fortge- zogene	Anzahl		
noch: LK Bernkastel-Wittlich 231										
Klausen	069	1 467	740	12	4	73	49	32	2,2	
Landscheid	503	2 239	1 141	20	19	104	89	17	0,8	
Laufeld	074	517	259	1	4	15	13	-1	-0,2	
Manderscheid, St.	080	1 476	791	2	14	107	53	43	3,0	
Meerfeld	082	345	159	2	3	12	26	-14	-3,9	
Minderlittgen	085	725	351	4	6	31	35	-8	-1,1	
Musweiler	091	44	23	-	3	2	-	-1	-2,2	
Niederöfflingen	095	440	220	2	1	26	11	15	3,5	
Niederscheidweiler	096	280	140	1	2	13	15	-3	-1,1	
Niersbach	504	730	371	8	5	34	29	8	1,1	
Oberöfflingen	100	278	136	1	2	8	10	-3	-1,1	
Oberscheidweiler	101	193	102	-	-	3	4	-1	-0,5	
Osann-Monzel	103	1 793	864	14	17	109	99	6	0,3	
Pantenburg	104	237	115	1	2	5	5	-1	-0,4	
Platten	107	852	413	-	7	33	35	-8	-0,9	
Plein	108	635	319	3	4	31	14	16	2,6	
Rivenich	111	748	377	-	4	16	23	-11	-1,4	
Salmtal	113	2 496	1 296	13	32	124	79	25	1,0	
Schladt	114	145	66	-	1	6	9	-4	-2,7	
Schwarzenborn	116	56	27	-	-	3	4	-1	-1,8	
Sehlem	117	1 002	494	1	6	60	46	8	0,8	
Wallscheid	127	345	171	2	3	11	18	-8	-2,3	
LK Birkenfeld 134										
Idar-Oberstein, gkSt.	045	28 851	14 761	131	289	1 213	987	89	0,3	
VG Baumholder 01										
Baumholder, St.	005	4 560	2 383	60	43	228	205	42	0,9	
Berglangenbach	007	451	220	1	5	11	14	-8	-1,7	
Berschweiler bei Baumholder	008	553	269	1	7	29	25	-2	-0,4	
Eckersweiler	021	178	84	-	-	10	-	10	6,0	
Föhren-Linden	026	330	157	1	4	11	15	-7	-2,1	
Frauenberg	027	371	183	4	-	14	22	-6	-1,6	
Hahnweiler	033	177	88	1	2	1	6	-6	-3,3	
Heimbach	036	1 022	530	2	6	22	37	-20	-1,9	
Leitzweiler	051	112	49	1	1	-	-	-	-	
Mettweiler	054	237	116	-	-	13	10	3	1,3	
Reichenbach	068	527	265	-	5	25	13	7	1,3	
Rohrbach	073	171	85	2	2	3	3	-	-	
Rückweiler	074	380	192	3	3	6	7	-1	-0,3	
Ruschberg	075	803	399	6	3	51	34	20	2,6	
VG Birkenfeld 02										
Abentheuer	001	440	213	-	6	7	19	-17	-3,7	
Achtelsbach	002	390	196	1	4	8	7	-2	-0,5	
Birkenfeld, St.	010	7 220	3 555	41	54	323	301	8	0,1	
Börfink	011	171	87	2	-	12	7	7	4,3	
Brücken	015	1 281	628	2	12	49	41	-2	-0,2	
Buhlenberg	016	459	235	-	3	10	15	-8	-1,7	
Dambach	018	150	75	-	-	2	2	-	-	
Dienstweiler	020	333	166	3	-	12	10	5	1,5	
Elchweiler	022	99	51	2	-	1	3	-	-	
Ellenberg	023	92	48	-	2	3	1	-	-	
Ellweiler	024	323	159	3	-	6	16	-7	-2,1	
Gimbweiler	029	395	205	2	2	16	13	4	1,0	
Gollenberg	031	117	66	-	-	3	4	-1	-0,8	
Hattgenstein	034	244	126	1	2	17	17	-1	-0,4	
Hoppstädten-Weiersbach	042	3 648	1 673	10	19	244	201	19	0,5	
Kronweiler	048	311	153	1	2	19	10	8	2,6	

Landkreis (LK) Verbandsgemeinde (VG) Gemeinde	Schlüssel- nummer	Bevölkerung am 31.12.2022		Veränderung im 2. Halbjahr 2022					Bevölkerungszu- bzw. -abnahme (-)	%
		insgesamt	weiblich	Ge- borene	Ge- storbene	Zuge- zogene	Fortge- zogene			
								Anzahl		
noch: LK Birkenfeld	134									
Leisel	050	525	274	-	-	12	18	-7	-1,3	
Meckenbach	053	113	58	-	-	2	-	2	1,8	
Niederbrombach	057	507	260	5	4	15	16	-	-	
Niederhambach	058	320	162	1	1	6	6	-	-	
Nohen	061	333	169	1	6	12	7	-	-	
Oberbrombach	062	389	203	2	2	10	14	-4	-1,0	
Oberhambach	063	277	120	2	1	11	4	8	3,0	
Rimsberg	070	118	56	-	1	1	2	-2	-1,7	
Rinzenberg	071	310	155	2	1	8	5	4	1,3	
Rötweiler-Nockenthal	072	464	248	3	4	12	20	-8	-1,7	
Schmißberg	078	199	99	2	-	3	7	-2	-1,0	
Schwollen	080	444	215	-	1	19	7	11	2,5	
Siesbach	084	356	187	-	1	4	8	-5	-1,4	
Sonnenberg-Winnenberg	085	429	213	1	3	22	7	13	3,1	
Wilzenberg-Hußweiler	094	285	137	-	1	6	7	-2	-0,7	
VG Herrstein-Rhaunen	05	22 295	11 279	73	192	786	761	-91	-0,4	
Allenbach	003	624	319	1	8	31	20	4	0,6	
Asbach	004	147	80	-	2	5	6	-3	-2,0	
Bergen	006	490	243	6	2	13	11	6	1,2	
Berschweiler bei Kirm	009	263	127	2	4	6	20	-16	-5,7	
Bollenbach	012	129	65	-	3	-	-	-3	-2,3	
Breienthal	013	330	166	2	1	10	17	-6	-1,8	
Bruchweiler	014	531	273	4	3	27	13	15	2,9	
Bundenbach	017	843	440	1	5	26	30	-8	-0,9	
Dickesbach	019	411	199	-	3	4	7	-6	-1,4	
Fischbach	025	856	421	5	12	55	65	-16	-1,8	
Gerach	028	225	108	-	2	9	8	-1	-0,4	
Gösenroth	030	238	122	3	3	3	2	1	0,4	
Griebelschied	032	178	83	-	1	4	8	-5	-2,7	
Hausen	035	172	86	-	2	11	14	-5	-2,8	
Hellertshausen	037	189	93	1	2	4	5	-2	-1,0	
Herborn	038	516	259	2	1	30	19	12	2,4	
Herrstein	039	793	429	1	26	34	24	-15	-1,9	
Hettenrodt	040	659	329	5	3	7	3	6	0,9	
Hintertiefenbach	041	316	159	-	3	14	20	-9	-2,8	
Horbruch	043	349	159	2	2	13	9	3	0,9	
Hottenbach	044	545	284	-	6	11	7	-2	-0,4	
Kempfeld	046	777	394	2	1	30	31	-	-	
Kirschweiler	047	1 046	565	1	10	24	20	-5	-0,5	
Krummenau	049	154	75	2	-	7	12	-3	-1,9	
Langweiler	502	245	122	1	3	7	11	-6	-2,4	
Mackenrodt	052	370	176	2	2	11	6	5	1,4	
Mittelreidenbach	055	756	372	2	2	26	22	3	0,4	
Mörschied	056	738	357	-	5	31	31	-5	-0,7	
Niederhosenbach	059	294	149	1	3	9	12	-5	-1,7	
Niederwörresbach	060	801	413	2	5	38	64	-29	-3,5	
Oberhosenbach	064	123	58	-	-	-	3	-3	-2,4	
Oberkirm	065	328	163	1	-	25	9	17	5,5	
Oberreidenbach	066	606	314	3	4	12	24	-11	-1,8	
Oberwörresbach	067	112	64	-	-	6	3	3	2,8	
Rhaunen	069	2 155	1 089	9	14	79	63	11	0,5	
Schahren	076	487	253	1	8	16	10	-1	-0,2	
Schmidthachenbach	077	386	192	1	1	21	8	13	3,5	
Schwerbach	079	50	24	-	-	3	-	3	6,4	
Sensweiler	081	411	205	1	3	4	12	-10	-2,4	
Sien	082	519	255	2	4	14	21	-9	-1,7	
Sienhachenbach	083	184	93	-	3	12	2	7	4,0	
Sonnschied	086	97	54	-	-	6	3	3	3,2	
Stipshausen	087	802	415	-	15	21	20	-14	-1,7	
Sulzbach	088	276	134	1	1	9	10	-1	-0,4	

Landkreis (LK) Verbandsgemeinde (VG) Gemeinde	Schlüssel- nummer	Bevölkerung am 31.12.2022		Veränderung im 2. Halbjahr 2022					Bevölkerungszu- bzw. -abnahme (-)	%
		insgesamt	weiblich	Ge- borene	Ge- storbene	Zuge- zogene	Fortge- zogene	Anzahl		
noch: LK Birkenfeld	134									
Veitsrodt	089	713	344	4	4	13	26	-13	-1,8	
Vollmersbach	090	450	245	-	4	12	15	-5	-1,1	
Weiden	091	73	31	1	-	2	8	-5	-6,4	
Weitersbach	092	87	44	-	1	1	-	-	-	
Wickenrodt	093	164	82	-	2	10	4	4	2,5	
Wirschweiler	095	287	153	1	3	20	3	15	5,5	
LK Cochem-Zell	135	62 666	31 337	276	519	2 590	2 504	-149	-0,2	
VG Cochem	01	19 719	9 897	83	163	882	876	-66	-0,3	
Beilstein	007	149	74	2	-	15	27	-10	-6,3	
Bremm	012	735	382	2	9	32	37	-12	-1,6	
Briedern	015	365	188	2	3	10	12	-3	-0,8	
Bruttig-Fankel	017	1 159	591	5	13	55	29	18	1,6	
Cochem, St.	020	5 288	2 625	22	54	304	327	-51	-1,0	
Dohr	021	625	308	1	5	29	14	11	1,8	
Ediger-Eller	024	916	459	7	5	27	31	-2	-0,2	
Ellenz-Poltersdorf	025	861	437	2	7	59	34	20	2,4	
Ernst	027	561	277	6	2	16	19	1	0,2	
Faid	029	1 037	515	4	5	25	39	-14	-1,3	
Greimersburg	036	716	360	3	2	22	12	11	1,6	
Klotten	049	1 200	594	-	8	36	50	-22	-1,8	
Lieg	053	370	175	-	2	18	10	6	1,6	
Lütz	056	271	129	-	1	8	19	-12	-4,2	
Mesenich	060	299	139	1	-	7	7	1	0,3	
Moselkern	065	563	282	5	2	33	37	-1	-0,2	
Müden (Mosel)	066	674	341	3	7	45	18	24	3,7	
Nehren	069	123	64	-	1	8	6	3	2,5	
Pommern	072	410	217	1	5	17	13	-	-	
Senheim	079	571	283	5	6	18	30	-14	-2,4	
Treis-Karden	082	2 156	1 113	9	24	78	77	-14	-0,6	
Valwig	086	441	230	1	2	15	17	-2	-0,5	
Wirfus	090	229	114	2	-	5	11	-4	-1,7	
VG Kaisersesch	02	15 950	7 955	76	114	597	530	28	0,2	
Binningen	009	704	330	3	4	14	15	-2	-0,3	
Brachtendorf	011	243	112	3	2	4	4	1	0,4	
Brieden	014	147	70	1	2	5	3	1	0,7	
Brohl	016	344	175	1	2	4	8	-5	-1,4	
Dünfus	022	295	153	2	1	11	8	4	1,4	
Düngenheim	023	1 387	668	8	17	65	28	26	1,9	
Eppenberg	026	237	114	3	4	14	13	-	-	
Eulgem	028	188	76	1	2	7	9	-3	-1,6	
Forst (Eifel)	031	382	201	3	3	11	16	-5	-1,3	
Gamlen	033	504	256	1	-	16	29	-12	-2,3	
Hambuch	038	736	377	4	4	26	17	9	1,2	
Hauroth	040	332	153	-	2	9	5	2	0,6	
Illerich	042	810	411	6	3	26	33	-4	-0,5	
Kaifenheim	043	803	400	4	3	23	24	-	-	
Kail	044	298	137	1	2	5	7	-3	-1,0	
Kaisersesch, St.	045	3 254	1 687	7	31	133	103	8	0,2	
Kalenborn	046	250	122	1	-	15	9	7	2,9	
Landkern	051	950	496	4	8	31	41	-14	-1,5	
Laubach	052	641	320	5	2	29	34	-3	-0,5	
Leienkaul	502	378	181	4	1	28	14	17	4,7	
Masburg	058	1 093	538	3	8	48	37	6	0,6	
Möntenich	062	107	54	-	2	3	6	-5	-4,5	
Müllenbach	067	665	328	2	5	34	24	7	1,1	
Roes	075	474	228	3	4	6	14	-9	-1,9	
Urmersbach	084	456	230	4	1	22	21	4	0,9	

noch: T 6 Bevölkerung am 31.12.2022 und Bevölkerungsbewegung vom 1.7. – 31.12.2022 nach Landkreisen, Verbandsgemeinden und Gemeinden

Landkreis (LK) Verbandsgemeinde (VG) Gemeinde	Schlüssel- nummer	Bevölkerung am 31.12.2022		Veränderung im 2. Halbjahr 2022					Bevölkerungszu- bzw. -abnahme (-)	%
		insgesamt	weiblich	Ge- borene	Ge- storbene	Zuge- zogene	Fortge- zogene	Anzahl		
noch: LK Cochem-Zell	135									
Zettingen	093	272	138	2	1	8	8	1	0,4	
VG Ulmen	03	11 193	5 566	50	90	472	460	-26	-0,2	
Alflen	002	817	417	3	7	37	41	-8	-1,0	
Auderath	005	662	323	6	8	36	26	8	1,2	
Bad Bertrich	501	1 011	515	5	10	50	69	-24	-2,3	
Beuren	008	422	206	1	4	34	9	22	5,5	
Büchel	018	1 201	589	3	4	41	47	-7	-0,6	
Filz	030	85	38	-	-	4	6	-2	-2,3	
Gevenich	034	720	345	1	5	25	39	-18	-2,4	
Gillenbeuren	035	250	122	-	-	4	6	-2	-0,8	
Kliding	048	217	103	-	2	4	4	-2	-0,9	
Lutzerath	057	1 466	723	8	11	45	54	-9	-0,6	
Schmitt	078	116	63	-	-	3	7	-4	-3,3	
Ulmen, St.	083	3 475	1 750	22	37	175	134	25	0,7	
Urschmitt	085	202	103	1	1	7	12	-5	-2,4	
Wagenhausen	087	67	35	-	-	3	-	3	4,7	
Weiler	089	281	142	-	1	3	3	-1	-0,4	
Wollmerath	091	201	92	-	-	1	3	-2	-1,0	
VG Zell (Mosel)	05	15 804	7 919	67	152	639	638	-85	-0,5	
Alf	001	805	424	2	29	26	56	-57	-6,6	
Alltlay	003	461	216	1	3	27	19	6	1,3	
Altstrimmig	004	344	173	-	5	17	15	-2	-0,6	
Blankenrath	010	1 697	837	8	17	64	87	-35	-2,0	
Briedel	013	897	449	7	9	24	32	-9	-1,0	
Bullay	019	1 703	884	10	5	73	51	27	1,6	
Forst (Hunsrück)	032	64	31	1	-	-	-	1	1,6	
Grenderich	037	381	195	-	4	20	10	6	1,6	
Haserich	039	206	98	1	1	9	5	4	2,0	
Hesweiler	041	119	54	-	2	9	4	3	2,6	
Liesenich	054	312	162	-	2	11	17	-8	-2,5	
Mittelstrimmig	061	415	205	1	5	17	14	-1	-0,2	
Moritzheim	064	140	71	-	-	5	5	-	-	
Neef	068	414	195	-	4	17	21	-8	-1,9	
Panzweiler	070	282	139	1	1	24	18	6	2,2	
Peterswald-Löffelscheid	071	743	362	2	4	29	25	2	0,3	
Pünderich	073	856	449	11	4	31	10	28	3,4	
Reidenhausen	074	178	79	-	-	7	6	1	0,6	
Sankt Aldegund	076	549	271	2	5	22	23	-4	-0,7	
Schahren	077	440	227	-	2	15	3	10	2,3	
Sosberg	080	165	77	-	1	3	15	-13	-7,3	
Tellig	081	291	136	1	4	6	13	-10	-3,3	
Walhausen	088	235	117	-	1	23	26	-4	-1,7	
Zell (Mosel), St.	092	4 107	2 068	19	44	160	163	-28	-0,7	
LK Donnersbergkreis	333	76 208	38 524	310	547	2 964	2 814	-77	-0,1	
VG Eisenberg (Pfalz)	02	13 368	6 708	44	114	506	510	-71	-0,5	
Eisenberg (Pfalz), St.	019	9 362	4 688	37	82	362	387	-67	-0,7	
Kerzenheim	038	2 110	1 055	2	18	72	78	-22	-1,0	
Ramsen	060	1 896	965	5	14	72	45	18	1,0	
VG Göllheim	03	12 014	6 051	47	78	436	396	12	0,1	
Albisheim (Pfrimm)	001	1 822	942	7	17	54	55	-11	-0,6	
Biedesheim	006	638	318	3	9	38	13	20	3,2	
Bubenheim	012	429	216	1	2	4	9	-6	-1,4	
Dreisen	017	938	482	4	2	20	37	-15	-1,6	
Einselthum	018	806	403	3	3	21	24	-3	-0,4	
Göllheim	026	3 906	1 974	20	25	183	137	43	1,1	

noch: T 6 Bevölkerung am 31.12.2022 und Bevölkerungsbewegung vom 1.7. – 31.12.2022 nach Landkreisen, Verbandsgemeinden und Gemeinden

Landkreis (LK) Verbandsgemeinde (VG) Gemeinde	Schlüssel- nummer	Bevölkerung am 31.12.2022		Veränderung im 2. Halbjahr 2022					Bevölkerungszu- bzw. -abnahme (-)	%
		insgesamt	weiblich	Ge- borene	Ge- storbene	Zuge- zogene	Fortge- zogene	Anzahl		
noch: LK Donnersbergkreis 333										
Immesheim	032	132	61	-	-	2	4	-2	-1,5	
Lautersheim	041	622	314	2	-	24	25	1	0,2	
Ottersheim	058	361	173	-	3	18	18	-3	-0,8	
Rüssingen	064	535	258	1	4	16	14	-1	-0,2	
Standenbühl	074	193	94	1	-	6	6	1	0,5	
Weitersweiler	081	502	255	2	1	13	12	2	0,4	
Zellertal	501	1 130	561	3	12	37	42	-14	-1,2	
VG Kirchheimbolanden 04										
Bennhausen	005	160	79	-	-	6	13	-5	-3,0	
Bischheim	007	785	374	3	1	25	54	-27	-3,3	
Bolanden	010	2 488	1 251	8	9	90	126	-37	-1,5	
Dannenfels	013	868	450	4	4	25	35	-11	-1,3	
Gauersheim	022	675	344	3	3	29	21	8	1,2	
Ilbesheim	031	609	301	3	2	17	27	-9	-1,5	
Jakobsweiler	035	251	119	-	3	7	10	-6	-2,3	
Kirchheimbolanden, St.	039	7 998	4 129	36	65	413	339	47	0,6	
Kriegsfeld	040	984	484	3	11	22	28	-14	-1,4	
Marnheim	045	1 754	909	6	5	62	61	2	0,1	
Morschheim	047	769	395	3	4	43	22	20	2,7	
Mörsfeld	046	476	235	5	4	14	19	-4	-0,8	
Oberwiesen	056	554	291	2	4	15	25	-12	-2,1	
Orbis	057	713	372	6	1	19	19	5	0,7	
Rittersheim	062	194	96	-	1	12	12	-1	-0,5	
Stetten	076	668	338	2	5	23	17	3	0,5	
VG Nordpfälzer Land 07										
Alsens	003	1 657	875	5	12	74	54	13	0,8	
Bayerfeld-Steckweiler	004	385	189	2	2	9	15	-6	-1,5	
Bisterschied	008	225	105	1	1	15	9	6	2,7	
Dielkirchen	014	468	245	2	5	19	12	4	0,9	
Dörrmoschel	016	140	72	-	2	2	2	-2	-1,4	
Finkenbach-Gersweiler	021	283	138	1	4	11	10	-2	-0,7	
Gaugrehweiler	023	532	256	2	5	31	11	17	3,3	
Gehrweiler	024	318	165	1	6	15	9	1	0,3	
Gerbach	025	513	259	1	2	15	17	-3	-0,6	
Gundersweiler	028	517	264	2	1	6	5	2	0,4	
Imsweiler	034	537	290	7	5	9	28	-17	-3,1	
Kalkofen	036	168	84	1	-	2	3	-	-	
Katzenbach	037	486	240	1	3	14	15	-3	-0,6	
Mannweiler-Cölln	043	381	199	2	4	15	9	4	1,1	
Münsterappel	049	490	233	5	5	10	17	-7	-1,4	
Niederhausen an der Appel	050	228	110	-	-	5	9	-5	-2,1	
Niedermoschel	051	499	269	1	2	11	13	-3	-0,6	
Oberhausen an der Appel	053	149	75	-	1	10	14	-5	-3,2	
Obermoschel, St.	054	1 049	535	7	8	55	52	2	0,2	
Oberndorf	055	252	126	-	2	13	12	-1	-0,4	
Ransweiler	061	235	118	-	1	8	7	-	-	
Rathskirchen	201	167	75	-	2	8	5	1	0,6	
Reichsthal	202	110	56	-	-	2	3	-1	-0,9	
Rockenhausen, St.	502	5 397	2 717	25	48	224	154	48	0,9	
Ruppertsecken	065	360	195	2	3	14	9	5	1,4	
Sankt Alban	066	276	137	2	1	12	7	5	1,8	
Schiersfeld	067	204	105	-	4	7	11	-8	-3,8	
Schönborn	068	108	54	-	2	-	4	-6	-5,3	
Seelen	203	143	83	-	2	2	10	-10	-6,5	
Sitters	072	93	47	2	1	3	3	1	1,1	
Stahlberg	073	175	93	2	1	6	7	-	-	
Teschenmoschel	077	121	58	-	1	2	1	-	-	
Unkenbach	078	195	97	1	1	3	8	-5	-2,5	
Waldgrehweiler	079	225	114	1	-	8	6	3	1,4	

noch: T 6 Bevölkerung am 31.12.2022 und Bevölkerungsbewegung vom 1.7. – 31.12.2022 nach Landkreisen, Verbandsgemeinden und Gemeinden

Landkreis (LK) Verbandsgemeinde (VG) Gemeinde	Schlüssel- nummer	Bevölkerung am 31.12.2022		Veränderung im 2. Halbjahr 2022					Bevölkerungszu- bzw. -abnahme (-)	%
		insgesamt	weiblich	Ge- borene	Ge- storbene	Zuge- zogene	Fortge- zogene	Anzahl		
noch: LK Donnersbergkreis	333									
Winterborn	083	166	84	-	3	10	12	-5	-2,9	
Würzweiler	084	212	108	3	3	13	16	-3	-1,4	
VG Winnweiler	06	13 416	6 728	56	90	537	501	3	0,0	
Börrstadt	009	944	486	7	4	30	44	-11	-1,2	
Breunigweiler	011	454	221	4	3	9	25	-14	-3,0	
Falkenstein	020	189	90	1	2	10	9	-	-	
Gonbach	027	517	264	2	3	8	12	-5	-1,0	
Höringen	030	614	301	3	5	23	15	6	1,0	
Imsbach	033	893	448	4	7	59	34	22	2,5	
Lohnsfeld	042	947	469	4	4	40	34	6	0,6	
Münchweiler an der Alsenz	048	1 209	614	4	7	33	27	3	0,2	
Schweisweiler	069	344	176	3	-	14	14	3	0,9	
Sippersfeld	071	1 094	562	2	4	28	28	-2	-0,2	
Steinbach am Donnersberg	075	783	385	5	5	89	104	-15	-1,9	
Wartenberg-Rohrbach	080	427	213	-	3	9	15	-9	-2,1	
Winnweiler	503	5 001	2 499	17	43	185	140	19	0,4	
LK Eifelkreis Bitburg-Prüm	232	103 642	51 440	453	657	5 955	5 036	668	0,6	
Bitburg, St.	018	16 852	8 569	84	114	1 995	1 503	432	2,6	
VG Arzfeld	01	9 763	4 852	43	65	401	407	-24	-0,2	
Arzfeld	201	1 434	717	2	7	78	62	12	0,8	
Dackscheid	211	102	51	-	1	1	7	-7	-6,4	
Dahren	212	338	171	1	2	17	17	-1	-0,3	
Daleiden	213	938	469	5	6	52	36	15	1,6	
Dasburg	214	218	116	-	-	12	21	-9	-4,0	
Eilscheid	217	42	19	1	2	-	-	-1	-2,3	
Eschfeld	220	201	107	2	-	6	5	3	1,5	
Euscheid	221	141	67	2	-	3	1	4	2,9	
Großkampfenberg	229	143	70	-	-	7	7	-	-	
Hergarten	233	99	49	-	1	-	5	-6	-5,7	
Harspelt	234	79	37	-	1	7	10	-4	-4,8	
Herzfeld	240	35	16	-	-	1	3	-1	-2,8	
Irrhausen	245	230	113	1	4	9	12	-6	-2,5	
Jucken	246	170	83	-	2	8	10	-4	-2,3	
Kesfeld	247	73	31	-	1	-	-	-1	-1,4	
Kickeshausen	248	46	26	-	-	2	2	-	-	
Kinzenburg	249	49	29	1	2	1	-	-	-	
Krautscheid	253	214	101	1	2	4	3	-	-	
Lambertsberg	254	410	201	7	-	13	9	11	2,8	
Lascheid	255	84	38	-	1	3	1	1	1,2	
Lauperath	258	103	51	-	-	3	3	-	-	
Leidenborn	259	196	96	-	-	7	9	-2	-1,0	
Lichtenborn	260	333	161	3	2	18	15	4	1,2	
Lierfeld	261	85	40	-	1	4	6	-3	-3,4	
Lünebach	262	595	295	2	4	32	41	-10	-1,7	
Lützkampen	263	353	177	2	3	5	9	-4	-1,1	
Manderscheid	264	55	28	-	-	-	-	-	-	
Mauel	267	57	25	-	-	-	-	-	-	
Merlscheid	270	37	20	-	1	-	-	-1	-2,6	
Niederpierscheid	277	36	17	-	-	1	-	1	2,9	
Oberpierscheid	285	347	171	3	1	12	11	3	0,9	
Olmscheid	287	196	96	1	1	9	4	5	2,6	
Pintesfeld	291	37	22	-	-	-	1	-1	-2,6	
Plütscheid	293	311	167	-	1	17	20	-4	-1,3	
Preischeid	294	167	80	-	-	2	7	-5	-2,9	
Reiff	297	46	21	1	-	-	1	-	-	
Reipeldingen	298	77	37	1	1	-	-	-	-	

Landkreis (LK) Verbandsgemeinde (VG) Gemeinde	Schlüssel- nummer	Bevölkerung am 31.12.2022		Veränderung im 2. Halbjahr 2022					Bevölkerungszu- bzw. -abnahme (-)	%
		insgesamt	weiblich	Ge- borene	Ge- storbene	Zuge- zogene	Fortge- zogene	Anzahl		
noch: LK Eifelkreis Bitburg-Prüm 232										
Roscheid	301	47	24	-	1	-	2	-3	-6,0	
Sengerich	309	28	14	-	-	-	-	-	-	
Sevenig (Our)	310	66	28	-	-	4	7	-3	-4,3	
Strickscheid	315	35	21	-	-	2	-	2	6,1	
Üttfeld	333	410	193	4	3	13	12	2	0,5	
Waxweiler	322	1 100	557	3	14	48	48	-11	-1,0	
VG Bitburger Land	08	26 411	12 996	133	154	1 211	1 072	124	0,5	
Badem	007	1 330	659	12	7	93	57	41	3,2	
Balesfeld	203	221	110	2	3	22	13	8	3,8	
Baustert	009	471	240	6	3	19	26	-3	-0,6	
Bettingen	013	1 088	525	4	12	57	49	-	-	
Bickendorf	014	551	271	3	1	22	32	-6	-1,1	
Biersdorf am See	015	590	293	-	6	41	28	8	1,4	
Birtlingen	017	50	23	2	-	1	1	2	4,2	
Brecht	020	200	96	1	2	3	4	-2	-1,0	
Brimingen	502	111	53	1	2	5	7	-3	-2,6	
Burbach	210	733	346	3	5	33	16	15	2,1	
Dahlem	024	255	126	3	3	8	5	3	1,2	
Dockendorf	026	246	132	-	1	14	9	4	1,7	
Dudeldorf	027	1 338	649	3	4	87	57	30	2,3	
Echtershausen	029	98	49	-	-	1	1	-	-	
Ehlenz	030	472	231	3	2	16	10	7	1,5	
Enzen	032	32	14	-	1	2	2	-1	-3,0	
Eßlingen	034	122	61	-	1	10	2	7	6,1	
Etteldorf	035	25	11	-	-	-	-	-	-	
Feilsdorf	036	37	18	-	-	4	-	4	12,1	
Fließem	039	683	339	5	4	18	16	3	0,4	
Gindorf	043	312	152	1	1	9	21	-11	-3,4	
Gondorf	044	276	131	2	1	19	66	-46	-14,3	
Gransdorf	228	350	170	2	2	5	4	1	0,3	
Halsdorf	045	113	58	-	-	3	4	-1	-0,9	
Hamm	046	17	10	-	-	1	2	-1	-5,6	
Heilenbach	048	109	54	1	1	5	1	4	3,8	
Hütterscheid	057	171	86	1	-	6	5	2	1,2	
Hüttingen an der Kyll	058	340	161	-	-	19	23	-5	-1,4	
Idenheim	060	469	242	1	1	25	13	12	2,6	
Idesheim	061	429	231	2	-	18	14	6	1,4	
Ingendorf	062	215	103	1	1	8	8	-1	-0,5	
Kyllburg, St.	070	981	461	4	12	68	68	-8	-0,8	
Kyllburgweiler	071	100	42	-	-	3	8	-5	-4,8	
Ließem	074	75	37	-	-	2	3	-1	-1,3	
Malberg	075	581	283	3	3	18	15	3	0,5	
Malbergweich	076	371	187	-	2	19	18	-1	-0,3	
Meckel	077	427	208	1	3	12	15	-5	-1,2	
Messerich	079	591	297	2	-	14	13	3	0,5	
Metterich	081	568	280	4	3	27	21	7	1,2	
Mülbach	083	102	46	1	3	8	8	-1	-1,0	
Nattenheim	086	578	301	3	3	7	24	-17	-2,9	
Neidenbach	087	907	460	6	8	24	20	2	0,2	
Neuheilenbach	273	260	124	1	-	11	23	-7	-2,6	
Niederstedem	091	257	128	-	1	24	11	12	4,9	
Niederweiler	092	89	47	1	1	4	2	2	2,3	
Oberkail	282	617	308	3	1	21	8	15	2,5	
Oberstedem	097	66	31	-	-	-	1	-1	-1,5	
Oberweiler	098	174	82	1	-	-	3	-2	-1,1	
Oberweis	099	588	308	4	4	46	27	20	3,5	
Olstdorf	100	101	48	-	-	2	3	-1	-1,0	
Orsfeld	101	204	98	2	2	14	12	2	1,0	
Pickließem	105	311	154	1	2	5	7	-3	-1,0	
Rittersdorf	109	1 396	685	10	4	52	65	-8	-0,6	

noch:
T 6

Bevölkerung am 31.12.2022 und Bevölkerungsbewegung vom 1.7. – 31.12.2022 nach Landkreisen, Verbandsgemeinden und Gemeinden

Landkreis (LK) Verbandsgemeinde (VG) Gemeinde	Schlüssel- nummer	Bevölkerung am 31.12.2022		Veränderung im 2. Halbjahr 2022					Bevölkerungszu- bzw. -abnahme (-)	%
		insgesamt	weiblich	Ge- borene	Ge- storbene	Zuge- zogene	Fortge- zogene	Anzahl		
noch: LK Eifelkreis Bitburg-Prüm 232										
Röhl	111	443	214	3	5	17	12	3	0,7	
Sankt Thomas	113	262	117	-	1	5	9	-5	-1,9	
Scharfbillig	115	108	55	1	1	6	1	5	4,9	
Schleid	118	399	187	-	-	14	6	8	2,0	
Seffern	119	326	151	-	2	22	11	9	2,8	
Sefferweich	120	265	136	2	1	3	11	-7	-2,6	
Seinsfeld	306	169	77	-	1	7	2	4	2,4	
Steinborn	313	188	89	1	-	10	6	5	2,7	
Stockem	124	100	50	-	1	1	-	-	-	
Sülm	125	428	222	1	3	19	12	4	0,9	
Trimport	126	313	153	3	5	7	14	-9	-2,8	
Usch	129	56	25	1	-	-	3	-2	-3,4	
Wettlingen	133	31	18	-	-	-	-	-	-	
Wiersdorf	134	270	131	2	1	21	19	3	1,1	
Wilsecker	135	188	93	3	1	9	8	3	1,6	
Wißmannsdorf	501	853	431	4	5	29	21	5	0,6	
Wolsfeld	137	1 078	519	6	10	77	59	14	1,3	
Zendscheid	331	136	69	-	1	9	7	1	0,7	
VG Prüm	06	21 699	10 677	69	152	872	833	-53	-0,2	
Auw bei Prüm	202	608	300	1	5	7	11	-7	-1,1	
Bleialf	206	1 258	629	3	9	57	30	22	1,8	
Brandscheid	207	296	132	1	5	5	11	-10	-3,3	
Buchet	208	249	115	-	2	18	7	9	3,8	
Büdesheim	209	550	267	3	2	17	11	7	1,3	
Dingdorf	216	109	49	1	1	1	9	-8	-6,8	
Feuerscheid	222	321	150	-	4	6	7	-5	-1,5	
Fleringen	223	394	192	6	3	10	6	6	1,5	
Giesdorf	224	130	60	-	2	6	12	-9	-6,5	
Gondenbrett	227	491	233	5	6	13	7	5	1,0	
Großlangenfeld	230	116	60	-	1	7	10	-4	-3,3	
Habscheid	231	659	342	2	7	17	14	-2	-0,3	
Heckhuscheid	236	160	75	-	-	4	5	-1	-0,6	
Heisdorf	238	126	64	-	2	5	2	1	0,8	
Hersdorf	332	416	208	4	4	9	10	-1	-0,2	
Kleinlangenfeld	250	153	76	-	-	7	4	3	2,0	
Lasel	256	310	152	1	3	8	14	-8	-2,5	
Masthorn	265	54	28	-	-	4	-	4	8,0	
Matzerath	266	49	24	-	-	1	-	1	2,1	
Mützenich	271	115	52	-	1	-	5	-6	-5,0	
Neuendorf	272	104	45	-	3	5	7	-5	-4,6	
Niederlauch	276	33	14	-	-	2	-	2	6,5	
Nimshuscheid	279	273	136	-	-	12	6	6	2,2	
Nimsreuland	280	88	41	-	1	2	1	-	-	
Oberlascheid	283	145	65	-	-	15	21	-6	-4,0	
Oberlauch	284	69	39	-	1	4	7	-4	-5,5	
Olzheim	288	596	282	-	2	22	32	-12	-2,0	
Orlenbach	290	260	133	1	1	13	11	2	0,8	
Pittenbach	292	104	51	1	1	1	3	-2	-1,9	
Pronsfeld	295	946	483	1	2	46	51	-6	-0,6	
Prüm, St.	296	5 536	2 731	17	40	279	221	32	0,6	
Rommersheim	300	662	337	2	3	27	30	-4	-0,6	
Roth bei Prüm	302	456	219	1	4	22	34	-18	-3,8	
Schönecken	304	1 483	756	7	15	78	68	-	-	
Schwirzheim	305	455	218	2	1	15	26	-10	-2,2	
Seiwerath	307	141	62	1	2	4	5	-2	-1,4	
Sellerich	308	284	131	1	2	8	18	-11	-3,7	
Wallersheim	318	761	368	1	5	38	26	8	1,1	
Watzerath	320	422	219	-	2	7	34	-29	-6,4	
Wawern	321	274	132	2	3	8	4	3	1,1	
Weinsheim	226	1 011	493	3	1	39	33	8	0,8	

Landkreis (LK) Verbandsgemeinde (VG) Gemeinde	Schlüssel- nummer	Bevölkerung am 31.12.2022		Veränderung im 2. Halbjahr 2022					Bevölkerungszu- bzw. -abnahme (-)	%
		insgesamt	weiblich	Ge- borene	Ge- storbene	Zuge- zogene	Fortge- zogene			
								Anzahl		
noch: LK Eifelkreis Bitburg-Prüm 232										
Winningen	327	62	34	-	1	-	-	-1	-1,6	
Winterscheid	328	137	68	-	3	1	4	-6	-4,2	
Winterspelt	329	833	412	2	2	22	16	5	0,6	
VG Speicher	07	9 129	4 597	58	61	498	389	103	1,1	
Auw an der Kyll	006	111	60	1	1	4	3	1	0,9	
Beilingen	010	401	206	3	1	12	17	-4	-1,0	
Herforst	050	1 294	670	5	9	67	63	-	-	
Hosten	055	181	91	1	-	6	4	3	1,7	
Orenhofen	289	1 399	694	11	3	70	73	5	0,4	
Philippsheim	104	85	42	-	-	3	3	-	-	
Preist	107	722	362	7	6	37	25	13	1,8	
Spangdahlem	311	1 100	564	11	4	50	29	28	2,6	
Speicher, St.	123	3 836	1 908	19	37	249	172	57	1,5	
VG Südeifel	05	19 788	9 749	66	111	978	832	86	0,4	
Affler	001	25	12	-	-	-	-	-	-	
Alsdorf	002	484	254	3	2	17	11	7	1,5	
Altscheid	003	92	47	-	-	6	2	4	4,5	
Ammeldingen an der Our	004	21	11	-	-	1	-	1	5,0	
Ammeldingen bei Neuerburg	005	251	117	1	3	7	4	1	0,4	
Bauler	008	76	34	-	-	5	8	-3	-3,8	
Berkoth	011	83	41	-	-	3	2	1	1,2	
Berscheid	012	59	28	-	-	2	3	-1	-1,7	
Biesdorf	016	249	123	1	2	6	5	-	-	
Bollendorf	019	1 766	870	1	3	105	100	-1	-0,1	
Burg	022	24	13	-	-	-	-	-	-	
Dauwelshausen	025	80	39	-	-	6	10	-4	-4,8	
Echternacherbrück	028	1 059	545	-	1	92	51	33	3,2	
Eisenach	218	384	193	2	-	16	13	5	1,3	
Emmelbaum	031	80	39	-	-	6	-	6	8,1	
Ernzen	033	404	191	2	1	12	14	-1	-0,2	
Ferschweiler	037	1 021	483	3	12	54	54	-9	-0,9	
Fischbach-Oberraden	038	53	27	-	1	1	-	-	-	
Geichlingen	040	460	209	2	2	34	11	23	5,3	
Gemünd	041	45	21	-	-	3	1	2	4,7	
Gentingen	042	95	47	1	-	18	1	18	23,4	
Gilzem	225	429	218	1	1	7	12	-5	-1,2	
Heilbach	047	111	49	-	-	2	6	-4	-3,5	
Herbstmühle	049	11	7	-	1	-	2	-4	-26,7	
Holsthum	053	647	319	1	6	15	13	-3	-0,5	
Hommerdingen	054	93	48	-	-	7	8	-1	-1,1	
Hütten	056	52	22	-	1	1	4	-4	-7,1	
Hüttingen bei Lahr	059	151	75	1	-	5	6	-	-	
Irrel	063	1 705	864	5	13	108	69	31	1,9	
Karlshausen	064	422	219	3	7	15	11	-	-	
Kaschenbach	065	61	31	1	-	-	3	-2	-3,2	
Keppeshausen	066	18	10	-	-	-	3	-3	-14,3	
Körperich	067	1 120	573	1	12	51	42	-2	-0,2	
Koxhausen	068	92	46	-	2	6	10	-6	-6,1	
Kruchten	069	398	195	1	2	19	6	12	3,1	
Lahr	072	206	105	-	-	14	7	7	3,5	
Leimbach	073	46	21	-	-	1	5	-4	-8,0	
Menningen	078	179	88	1	1	2	6	-4	-2,2	
Mettendorf	080	1 134	553	6	3	43	56	-10	-0,9	
Minden	082	252	124	-	1	33	27	5	2,0	
Muxerath	084	36	18	-	1	1	4	-4	-10,0	
Nasingen	085	43	20	1	-	1	4	-2	-4,4	
Neuerburg, St.	088	1 561	775	-	12	99	81	5	0,3	
Niedergeckler	089	49	23	-	-	-	3	-3	-5,8	
Niederraden	090	43	20	-	-	2	5	-3	-6,5	

noch:
T 6

Bevölkerung am 31.12.2022 und Bevölkerungsbewegung vom 1.7. – 31.12.2022 nach Landkreisen, Verbandsgemeinden und Gemeinden

Landkreis (LK) Verbandsgemeinde (VG) Gemeinde	Schlüssel- nummer	Bevölkerung am 31.12.2022		Veränderung im 2. Halbjahr 2022					Bevölkerungszu- bzw. -abnahme (-)	%
		insgesamt	weiblich	Ge- borene	Ge- storbene	Zuge- zogene	Fortge- zogene	Anzahl		
noch: LK Eifelkreis Bitburg-Prüm 232										
Niederweis	093	272	135	2	1	8	8	1	0,4	
Niehl	094	71	35	1	2	-	-	-1	-1,4	
Nusbaum	095	430	206	3	2	14	14	1	0,2	
Obergeckler	096	143	65	-	2	3	1	-	-	
Peffingen	103	212	109	-	4	6	24	-22	-9,4	
Plascheid	106	96	52	-	-	7	2	5	5,5	
Prümzurley	108	580	260	4	1	31	16	16	2,8	
Rodershausen	110	163	83	2	1	5	5	1	0,6	
Roth an der Our	112	241	112	1	1	8	5	3	1,3	
Schankweiler	114	208	105	3	1	1	2	1	0,5	
Scheitenkorb	116	30	19	-	-	-	-	-	-	
Scheuern	117	41	21	-	-	-	3	-3	-6,8	
Sevenig bei Neuerburg	121	44	23	1	-	-	1	-	-	
Sinspelt	122	420	189	2	2	23	12	11	2,7	
Übereisenbach	127	51	25	-	-	-	-	-	-	
Uppershausen	128	67	30	1	-	1	2	-	-	
Utscheid	102	424	213	3	2	24	30	-5	-1,2	
Waldhof-Falkenstein	130	20	10	-	-	1	-	1	5,3	
Wallendorf	131	369	179	2	2	14	20	-6	-1,6	
Weidingen	132	176	82	3	-	3	3	3	1,7	
Zweifelscheid	138	60	29	-	-	3	1	2	3,4	
LK Germersheim	334	130 793	65 803	653	767	4 850	4 497	228	0,2	
Germersheim, St.	007	21 099	10 447	110	112	983	911	71	0,3	
Wörth am Rhein, St.	501	18 350	9 320	108	103	551	641	-83	-0,5	
VG Bellheim	01	13 918	7 011	54	80	511	432	47	0,3	
Bellheim	001	8 855	4 439	36	65	343	264	47	0,5	
Knittelsheim	014	1 031	537	2	4	33	31	-	-	
Ottersheim bei Landau	023	1 860	962	11	5	64	54	15	0,8	
Zeiskam	036	2 172	1 073	5	6	71	83	-15	-0,7	
VG Hagenbach	02	10 811	5 457	48	73	375	337	11	0,1	
Berg (Pfalz)	002	2 020	1 013	12	18	49	49	-6	-0,3	
Hagenbach, St.	008	5 518	2 797	17	31	226	202	8	0,1	
Neuburg am Rhein	021	2 674	1 335	15	23	84	74	2	0,1	
Scheibenhardt	027	599	312	4	1	16	12	7	1,2	
VG Jockgrim	03	17 414	8 693	94	114	612	527	65	0,4	
Hatzenbühl	009	2 893	1 384	12	21	119	82	27	0,9	
Jockgrim	012	7 592	3 880	35	56	290	197	73	1,0	
Neupotz	022	1 911	927	7	14	56	50	-1	-0,1	
Rheinzabern	024	5 018	2 502	40	23	147	198	-34	-0,7	
VG Kandel	04	16 528	8 382	70	101	722	548	137	0,8	
Erlenbach bei Kandel	004	734	367	2	5	32	32	-3	-0,4	
Freckenfeld	005	1 578	811	12	13	57	48	8	0,5	
Kandel, St.	013	9 212	4 711	39	65	447	331	86	0,9	
Minfeld	020	1 714	867	4	5	67	49	17	1,0	
Steinweiler	030	1 977	978	8	4	49	41	12	0,6	
Vollmersweiler	031	209	103	-	1	8	7	-1	-0,5	
Winden	034	1 104	545	5	8	62	40	18	1,7	
VG Lingenfeld	05	17 103	8 601	93	94	557	610	-56	-0,3	
Freisbach	006	1 159	557	5	4	53	52	1	0,1	
Lingenfeld	017	5 832	2 945	33	37	201	212	-15	-0,3	
Lustadt	018	3 393	1 757	15	20	110	157	-52	-1,5	
Schwegenheim	028	3 116	1 562	29	17	78	79	10	0,3	
Weingarten (Pfalz)	032	1 863	883	8	4	62	58	8	0,4	

Landkreis (LK) Verbandsgemeinde (VG) Gemeinde	Schlüssel- nummer	Bevölkerung am 31.12.2022		Veränderung im 2. Halbjahr 2022					Bevölkerungszu- bzw. -abnahme (-)	%
		insgesamt	weiblich	Ge- borene	Ge- storbene	Zuge- zogene	Fortge- zogene			
								Anzahl		
noch: LK Germersheim	334									
Westheim (Pfalz)	033	1 740	897	3	12	53	52	-8	-0,5	
VG Rülzheim	06	15 570	7 892	76	90	539	491	36	0,2	
Hördt	011	2 701	1 337	13	15	113	83	27	1,0	
Kuhardt	015	1 933	970	6	6	50	53	-3	-0,2	
Leimersheim	016	2 583	1 315	14	20	88	73	10	0,4	
Rülzheim	025	8 353	4 270	43	49	288	282	2	0,0	
LK Kaiserslautern	335	108 216	55 103	641	738	4 180	4 225	-125	-0,1	
VG Bruchmühlbach-Miesau	01	10 670	5 327	63	96	395	405	-44	-0,4	
Bruchmühlbach-Miesau	003	8 081	4 115	53	65	328	327	-11	-0,1	
Gerhardsbrunn	011	170	84	2	1	3	4	-1	-0,6	
Lamsborn	201	701	349	3	4	19	26	-8	-1,1	
Langwieden	202	270	129	1	1	7	14	-7	-2,5	
Martinshöhe	203	1 448	650	4	25	38	34	-17	-1,2	
VG Enkenbach-Alsenborn	02	20 042	10 138	90	144	793	722	13	0,1	
Enkenbach-Alsenborn	004	7 181	3 735	26	70	254	178	32	0,4	
Fischbach	007	765	383	4	4	55	56	-2	-0,3	
Frankenstein	010	903	461	-	5	43	50	-12	-1,3	
Hochspeyer	015	4 738	2 367	27	23	153	151	5	0,1	
Mehlingen	026	3 903	1 929	14	30	152	145	-12	-0,3	
Neuhemsbach	028	961	456	7	5	81	62	22	2,3	
Sembach	205	1 169	599	7	4	42	69	-24	-2,0	
Waldleiningen	048	422	208	5	3	13	11	4	1,0	
VG Landstuhl	11	26 205	13 401	149	190	1 003	1 081	-119	-0,5	
Bann	002	2 264	1 148	17	11	68	78	-5	-0,2	
Hauptstuhl	012	1 194	592	5	4	32	40	-7	-0,6	
Kindsbach	018	2 514	1 282	15	24	113	94	10	0,4	
Krickenbach	021	1 191	606	5	12	20	16	-3	-0,3	
Landstuhl, Sickingenstadt, St.	022	8 336	4 323	42	69	385	437	-79	-0,9	
Linden	023	1 111	557	4	9	40	49	-14	-1,2	
Mittelbrunn	027	718	370	6	4	28	31	-1	-0,1	
Oberarnbach	031	436	232	3	1	13	8	7	1,6	
Queidersbach	037	2 823	1 441	22	27	97	115	-22	-0,8	
Schopp	204	1 482	730	9	3	64	62	8	0,5	
Stelzenberg	045	1 230	631	7	7	41	49	-8	-0,6	
Trippstadt	047	2 906	1 489	14	19	102	102	-5	-0,2	
VG Otterbach-Otterberg	10	18 967	9 677	93	123	690	639	22	0,1	
Frankelbach	009	296	152	1	2	12	19	-8	-2,6	
Heiligenmoschel	013	591	293	2	3	21	21	-1	-0,2	
Hirschhorn/Pfalz	014	779	391	8	4	32	18	18	2,4	
Katzweiler	017	1 946	1 003	11	13	80	75	4	0,2	
Mehlbach	025	1 109	573	8	5	40	43	-	-	
Niederkirchen	029	1 878	975	6	8	60	54	6	0,3	
Olsbrücken	033	1 066	532	2	6	29	29	-4	-0,4	
Otterbach	034	4 041	2 059	17	25	158	139	10	0,2	
Otterberg, St.	035	5 425	2 811	28	48	189	172	-4	-0,1	
Schallodenbach	041	837	416	6	5	36	38	-1	-0,1	
Schneckenhausen	042	561	268	2	2	22	10	12	2,2	
Sulzbachtal	046	438	204	2	2	11	21	-10	-2,2	
VG Ramstein-Miesenbach	08	17 539	8 914	137	114	751	845	-51	-0,3	
Hütschenhausen	016	4 070	2 055	29	27	168	153	26	0,6	
Kottweiler-Schwanden	020	1 292	638	11	5	46	67	-16	-1,2	
Niedermohr	030	1 480	760	12	7	61	91	-24	-1,6	
Ramstein-Miesenbach, St.	038	8 250	4 210	68	59	399	431	-14	-0,2	

Landkreis (LK) Verbandsgemeinde (VG) Gemeinde	Schlüssel- nummer	Bevölkerung am 31.12.2022		Veränderung im 2. Halbjahr 2022					Bevölkerungszu- bzw. -abnahme (-)	%
		insgesamt	weiblich	Ge- borene	Ge- storbene	Zuge- zogene	Fortge- zogene			
								Anzahl		
noch: LK Kaiserslautern	335									
Steinwenden	044	2 447	1 251	17	16	77	103	-23	-0,9	
VG Weilerbach	09	14 793	7 646	109	71	548	533	54	0,4	
Erzenhausen	005	781	402	7	5	19	13	8	1,0	
Eulenbis	006	518	280	3	3	15	10	5	1,0	
Kollweiler	019	541	265	4	2	11	20	-7	-1,3	
Mackebach	024	2 168	1 100	23	9	108	87	35	1,6	
Reichenbach-Steegen	501	1 469	754	11	7	56	39	22	1,5	
Rodenbach	040	3 277	1 715	25	15	143	148	6	0,2	
Schwedelbach	043	1 141	580	7	3	36	45	-5	-0,4	
Weilerbach	049	4 898	2 550	29	27	160	171	-10	-0,2	
LK Kusel	336	71 462	35 768	343	574	4 105	3 290	569	0,8	
VG Kusel-Altenglan	10	24 064	11 849	112	169	2 270	1 580	613	2,6	
Albessen	002	146	71	1	1	6	3	3	2,1	
Altenglan	003	2 756	1 424	13	28	143	85	44	1,6	
Bedesbach	106	764	385	5	2	32	33	2	0,3	
Blaubach	006	405	208	3	3	16	10	6	1,5	
Bosenbach	009	686	329	1	6	30	30	-5	-0,7	
Dennweiler-Frohnbach	015	271	132	-	2	9	6	1	0,4	
Ehweiler	018	171	87	-	1	7	2	4	2,4	
Elzweiler	021	132	65	1	1	9	6	3	2,3	
Erdesbach	022	588	296	3	5	26	30	-6	-1,0	
Etschberg	024	658	336	6	5	12	19	-6	-0,9	
Föckelberg	025	351	182	3	12	18	22	-14	-3,8	
Haschbach am Remigiusberg	034	654	331	4	5	19	16	-	-	
Herchweiler	039	485	252	1	3	14	18	-6	-1,2	
Horschbach	046	232	119	3	1	6	5	3	1,3	
Konken	052	843	435	2	4	39	23	13	1,6	
Körborn	051	334	166	1	3	11	12	-3	-0,9	
Kusel, St.	055	6 470	2 917	30	32	1 615	1 022	577	9,8	
Neunkirchen am Potzberg	066	421	215	3	4	23	21	1	0,2	
Nieder-alben	067	312	156	1	-	5	11	-5	-1,6	
Niederstau-fenbach	068	255	131	-	2	11	7	2	0,8	
Ober-alben	070	225	120	1	-	1	3	-1	-0,4	
Oberstau-fenbach	071	280	138	2	1	8	11	-2	-0,7	
Pfeffelbach	077	874	434	3	3	19	21	-2	-0,2	
Rammelsbach	079	1 431	746	5	17	46	45	-13	-0,9	
Rathsweiler	081	141	77	-	1	7	7	-1	-0,7	
Reichweiler	084	530	257	1	6	11	8	-2	-0,4	
Ruthweiler	088	449	213	1	2	22	11	10	2,3	
Rutsweiler am Glan	089	314	160	3	2	18	5	14	4,7	
Schellweiler	091	493	255	1	4	15	20	-8	-1,6	
Selchenbach	094	303	153	-	5	9	13	-9	-2,9	
Thallichtenberg	097	546	280	6	3	23	11	15	2,8	
Theisbergstegen	098	698	359	4	3	21	15	6	0,9	
Ulmet	099	664	326	3	2	11	15	-3	-0,4	
Welchweiler	103	182	94	1	-	8	14	-5	-2,7	
VG Lauterecken-Wolfstein	08	18 030	9 130	82	169	782	697	-2	-0,0	
Adenbach	001	148	75	1	1	4	2	2	1,4	
Aschbach	005	309	156	1	4	8	7	-2	-0,6	
Buborn	012	133	58	1	-	3	3	1	0,8	
Cronenberg	013	152	74	-	2	1	3	-4	-2,6	
Deimberg	014	95	48	-	1	3	2	-	-	
Einöllen	019	406	200	-	2	12	22	-13	-3,1	
Eßweiler	023	370	177	1	3	16	17	-3	-0,8	
Ginsweiler	029	258	125	-	6	7	9	-8	-3,0	
Glanbrücken	030	476	230	-	2	19	7	10	2,1	

noch: T 6 Bevölkerung am 31.12.2022 und Bevölkerungsbewegung vom 1.7. – 31.12.2022 nach Landkreisen, Verbandsgemeinden und Gemeinden

Landkreis (LK) Verbandsgemeinde (VG) Gemeinde	Schlüssel- nummer	Bevölkerung am 31.12.2022		Veränderung im 2. Halbjahr 2022					Bevölkerungszu- bzw. -abnahme (-)	%
		insgesamt	weiblich	Ge- borene	Ge- storbene	Zuge- zogene	Fortge- zogene	Anzahl		
noch: LK Kusel		336								
Grumbach	033	458	229	3	4	20	23	-4	-0,9	
Hausweiler	035	41	18	-	1	2	-	1	2,5	
Hefersweiler	036	554	270	5	3	21	24	-1	-0,2	
Heinzenhausen	038	256	128	-	1	17	10	6	2,4	
Herren-Sulzbach	040	159	76	1	3	5	4	-1	-0,6	
Hinzweiler	042	339	182	1	2	13	8	4	1,2	
Hohenöllen	043	349	177	1	4	4	10	-9	-2,5	
Homburg	044	202	104	1	-	7	10	-2	-1,0	
Hoppstädten	045	287	142	1	1	11	4	7	2,5	
Jettenbach	048	835	435	6	3	45	41	7	0,8	
Kappeln	049	194	97	2	1	3	4	-	-	
Kirrweiler	050	164	86	1	2	12	7	4	2,5	
Kreimbach-Kaulbach	053	726	375	4	8	27	24	-1	-0,1	
Langweiler	057	220	114	-	1	10	3	6	2,8	
Lauterecken, St.	058	1 996	1 033	14	28	123	97	11	0,6	
Lohnweiler	060	384	190	2	2	18	7	11	2,9	
Medard	061	456	235	4	2	14	7	9	2,0	
Merzweiler	062	154	76	-	-	3	4	-1	-0,6	
Nerzweiler	065	113	53	-	-	2	1	1	0,9	
Nußbach	069	553	270	3	2	17	20	-2	-0,4	
Oberweiler im Tal	072	163	92	1	3	6	12	-8	-4,7	
Oberweiler-Tiefenbach	073	267	138	-	2	10	8	-	-	
Odenbach	074	825	403	1	7	31	24	2	0,2	
Offenbach-Hundheim	075	1 041	545	5	14	41	52	-21	-2,0	
Reipoltskirchen	085	353	189	-	10	33	23	-	-	
Relsberg	086	171	75	-	-	3	10	-7	-3,9	
Rothselberg	087	623	308	4	1	14	14	3	0,5	
Rutsweiler an der Lauter	090	368	193	1	1	13	11	2	0,5	
Sankt Julian	095	1 097	562	7	8	64	60	3	0,3	
Unterjeckenbach	100	76	34	1	-	9	7	3	4,1	
Wiesweiler	104	385	202	1	2	15	19	-4	-1,0	
Wolfstein, St.	105	1 874	956	8	32	96	77	-4	-0,2	
VG Oberes Glantal	09	29 368	14 789	149	236	1 053	1 013	-42	-0,1	
Altenkirchen	004	1 287	641	5	9	29	22	3	0,2	
Börsborn	008	428	190	5	6	21	31	-7	-1,6	
Breitenbach	010	1 786	891	6	17	45	40	-5	-0,3	
Brücken (Pfalz)	011	2 067	1 049	9	17	50	60	-18	-0,9	
Dittweiler	016	869	442	7	3	28	28	4	0,5	
Dunzweiler	017	830	422	1	10	28	27	-8	-1,0	
Frohnhofen	027	486	240	-	4	11	21	-14	-2,8	
Glan-Münchweiler	031	1 241	642	6	23	45	32	-3	-0,2	
Gries	032	1 110	559	13	6	51	78	-20	-1,8	
Henschtal	037	313	162	4	1	5	16	-8	-2,5	
Herschweiler-Pettersheim	041	1 296	644	8	5	58	38	22	1,7	
Hüffler	047	500	240	3	3	8	7	1	0,2	
Krottellbach	054	646	317	3	5	17	15	-	-	
Langenbach	056	458	227	2	1	7	13	-5	-1,1	
Matzenbach	107	624	306	3	3	33	30	3	0,5	
Nanzdietschweiler	064	1 137	558	6	7	21	29	-9	-0,8	
Ohmbach	076	767	381	1	3	19	38	-22	-2,8	
Quirnbach/Pfalz	501	512	243	1	7	22	13	3	0,6	
Rehweiler	082	436	219	2	6	10	11	-5	-1,1	
Schönenberg-Kübelberg	092	5 702	2 886	29	41	258	188	58	1,0	
Steinbach am Glan	096	905	463	6	4	47	29	20	2,3	
Wahnwegen	101	666	338	2	7	18	13	-	-	
Waldmohr, St.	102	5 302	2 729	27	48	222	234	-32	-0,6	

Landkreis (LK) Verbandsgemeinde (VG) Gemeinde	Schlüssel- nummer	Bevölkerung am 31.12.2022		Veränderung im 2. Halbjahr 2022					Bevölkerungszu- bzw. -abnahme (-)	%
		insgesamt	weiblich	Ge- borene	Ge- storbene	Zuge- zogene	Fortge- zogene			
								Anzahl		
LK Mainz-Bingen	339	214 948	109 203	942	1 186	8 152	7 915	-24	-0,0	
Bingen am Rhein, gkSt.	005	26 309	13 326	128	195	1 374	1 170	131	0,5	
Budenheim	009	8 639	4 357	36	53	343	356	-35	-0,4	
Ingelheim am Rhein, gkSt.	030	36 002	18 372	166	203	1 567	1 449	85	0,2	
VG Bodenheim	02	20 573	10 502	85	97	578	578	-6	-0,0	
Bodenheim	006	7 984	4 107	32	30	236	224	17	0,2	
Gau-Bischofsheim	020	2 211	1 136	10	9	45	73	-27	-1,2	
Harxheim	026	2 358	1 201	10	20	54	74	-29	-1,2	
Lörzweiler	034	2 334	1 159	7	11	45	46	-6	-0,3	
Nackenheim	039	5 686	2 899	26	27	198	161	39	0,7	
VG Gau-Algesheim	03	16 971	8 622	78	85	575	542	23	0,1	
Appenheim	001	1 417	718	8	3	57	63	-1	-0,1	
Bubenheim	008	819	389	6	3	19	22	-	-	
Engelstadt	016	730	365	5	1	27	30	1	0,1	
Gau-Algesheim, St.	019	6 935	3 589	24	60	241	224	-20	-0,3	
Nieder-Hilbersheim	041	647	327	3	2	15	21	-5	-0,8	
Ober-Hilbersheim	046	1 028	522	5	3	38	27	13	1,3	
Ockenheim	048	2 806	1 395	17	8	111	93	26	0,9	
Schwabenheim an der Selz	051	2 589	1 317	10	5	67	62	9	0,3	
VG Nieder-Olm	06	33 867	17 265	145	170	1 124	1 203	-106	-0,3	
Essenheim	017	3 589	1 847	10	16	106	107	-7	-0,2	
Jugenheim in Rheinhessen	031	1 675	863	6	4	33	39	-4	-0,2	
Klein-Winternheim	032	3 746	1 867	18	11	164	116	53	1,4	
Nieder-Olm, St.	042	10 362	5 361	50	48	312	357	-40	-0,4	
Ober-Olm	047	4 505	2 284	19	36	199	224	-44	-1,0	
Sörrenloch	054	1 222	611	5	9	37	49	-16	-1,3	
Stadecken-Elsheim	057	4 866	2 460	26	25	139	160	-21	-0,4	
Zornheim	067	3 902	1 972	11	21	134	151	-27	-0,7	
VG Rhein-Nahe	01	15 615	7 883	68	79	596	533	46	0,3	
Bacharach, St.	003	1 837	927	8	13	78	44	27	1,5	
Breitscheid	007	150	68	-	1	6	6	-1	-0,7	
Manubach	036	301	145	-	1	6	12	-7	-2,3	
Münster-Sarmsheim	038	3 153	1 561	12	12	171	142	28	0,9	
Niederheimbach	040	817	408	3	5	43	38	3	0,4	
Oberdiebach	044	849	428	4	7	23	20	-	-	
Oberheimbach	045	542	269	1	5	21	16	1	0,2	
Trechtingshausen	058	1 020	508	5	5	56	35	21	2,1	
Waldalgesheim	062	4 241	2 168	19	21	119	122	-8	-0,2	
Weiler bei Bingen	063	2 705	1 401	16	9	73	98	-18	-0,7	
VG Rhein-Selz	07	41 975	21 384	170	228	1 353	1 444	-156	-0,4	
Dalheim	010	1 031	508	7	8	38	25	12	1,2	
Dexheim	011	1 467	740	7	4	60	32	30	2,1	
Dienheim	012	2 227	1 136	8	13	43	110	-74	-3,2	
Dolgesheim	013	977	483	1	3	32	33	-4	-0,4	
Dorn-Dürkheim	201	978	509	2	5	35	41	-8	-0,8	
Eimsheim	015	530	282	3	2	23	19	5	1,0	
Friesenheim	018	727	354	1	2	21	7	13	1,8	
Guntersblum	024	3 977	2 065	19	7	140	164	-14	-0,4	
Hahnheim	025	1 555	789	2	11	61	45	7	0,5	
Hillesheim	028	671	330	7	3	13	17	-	-	
Köngernheim	033	1 300	650	9	4	31	52	-17	-1,3	
Ludwigshöhe	035	550	284	2	3	17	20	-4	-0,7	
Mommenheim	037	3 111	1 580	17	16	77	96	-18	-0,6	
Nierstein, St.	043	8 621	4 398	27	47	249	264	-37	-0,4	
Oppenheim, St.	049	7 560	3 911	27	58	277	301	-54	-0,7	
Selzen	053	1 512	730	8	4	52	54	2	0,1	

Landkreis (LK) Verbandsgemeinde (VG) Gemeinde	Schlüssel- nummer	Bevölkerung am 31.12.2022		Veränderung im 2. Halbjahr 2022					Bevölkerungszu- bzw. -abnahme (-)	%
		insgesamt	weiblich	Ge- borene	Ge- storbene	Zuge- zogene	Fortge- zogene			
								Anzahl		
noch: LK Mainz-Bingen	339									
Uelversheim	059	1 071	536	3	10	32	35	-10	-0,9	
Udenheim	060	3 081	1 584	13	23	101	99	-8	-0,3	
Weinolsheim	064	735	370	7	4	34	28	9	1,2	
Wintersheim	066	294	145	-	1	17	2	14	5,0	
VG Sprendlingen-Gensingen	08	14 997	7 492	66	76	642	640	-6	-0,0	
Aspishheim	002	882	452	4	2	37	35	5	0,6	
Badenheim	004	656	334	3	4	23	15	7	1,1	
Gensingen	021	3 948	1 976	13	29	139	211	-86	-2,1	
Grolsheim	022	1 385	681	9	5	85	76	13	0,9	
Horrweiler	029	861	412	4	2	56	49	9	1,1	
Sankt Johann	050	879	446	2	4	57	47	7	0,8	
Sprendlingen	056	4 337	2 184	19	23	203	145	54	1,3	
Welgesheim	065	591	300	5	2	14	16	1	0,2	
Wolfsheim	202	831	406	4	4	12	20	-8	-1,0	
Zotzenheim	068	627	301	3	1	16	26	-8	-1,3	
LK Mayen-Koblenz	137	218 210	110 514	1 050	1 509	8 570	7 701	404	0,2	
Andernach, gkSt.	003	30 277	15 557	135	267	963	940	-111	-0,4	
Bendorf, St.	203	17 221	8 718	86	105	683	657	8	0,0	
Mayen, gkSt.	068	19 708	9 901	92	140	802	724	28	0,1	
VG Maifeld	02	25 084	12 742	103	160	884	831	-10	-0,0	
Einig	023	147	73	-	-	2	-	2	1,4	
Gappenach	027	330	169	4	2	10	8	4	1,2	
Gering	029	409	204	4	2	21	28	-5	-1,2	
Gierschnach	030	272	142	4	2	6	12	-4	-1,4	
Kalt	041	456	217	1	-	7	10	-2	-0,4	
Kerben	048	502	245	1	1	9	19	-10	-2,0	
Kollig	053	606	293	-	2	60	26	32	5,6	
Lonnig	065	1 255	635	3	1	47	61	-12	-0,9	
Mertloch	070	1 375	710	7	6	28	27	2	0,1	
Münstermaifeld, St.	501	3 443	1 797	12	32	120	114	-21	-0,6	
Naunheim	080	461	222	-	4	16	20	-8	-1,7	
Ochtendung	086	5 595	2 885	30	47	186	157	14	0,3	
Pillig	087	484	246	2	2	23	12	10	2,1	
Polch, St.	089	6 976	3 490	25	47	256	265	-31	-0,4	
Rüber	095	894	452	2	3	38	34	3	0,3	
Trimbs	102	613	318	3	2	16	19	-2	-0,3	
Welling	112	938	483	5	2	27	12	18	2,0	
Wierschem	114	328	161	-	5	12	7	-	-	
VG Mendig	04	13 729	6 972	72	84	438	425	3	0,0	
Bell	008	1 350	682	13	12	58	52	7	0,5	
Mendig, St.	069	9 128	4 643	48	57	275	280	-11	-0,1	
Rieden	093	1 164	615	1	7	24	37	-19	-1,6	
Thür	101	1 508	758	7	6	51	41	11	0,7	
Volkesfeld	106	579	274	3	2	30	15	15	2,7	
VG Pellenz	01	17 089	8 507	92	124	680	550	99	0,6	
Kretz	056	716	353	2	3	36	32	3	0,4	
Kruft	057	4 603	2 330	24	35	206	108	86	1,9	
Nickenich	081	3 621	1 808	22	22	131	128	4	0,1	
Plaidt	088	5 936	2 967	30	47	242	206	19	0,3	
Saffig	096	2 213	1 049	14	17	65	76	-13	-0,6	
VG Rhein-Mosel	09	27 258	13 960	120	166	1 058	968	40	0,1	
Alken	201	697	367	1	4	50	25	22	3,3	
Brey	204	1 494	769	4	9	91	31	55	3,8	

Landkreis (LK) Verbandsgemeinde (VG) Gemeinde	Schlüssel- nummer	Bevölkerung am 31.12.2022		Veränderung im 2. Halbjahr 2022					Bevölkerungszu- bzw. -abnahme (-)	%
		insgesamt	weiblich	Ge- borene	Ge- storbene	Zuge- zogene	Fortge- zogene			
								Anzahl		
noch: LK Mayen-Koblenz 137										
Brodembach	205	672	333	-	4	31	50	-23	-3,3	
Burgen	206	747	388	2	4	31	26	3	0,4	
Dieblich	207	2 633	1 359	15	14	109	100	9	0,3	
Hatzenport	208	612	305	1	7	25	30	-12	-1,9	
Kobern-Gondorf	212	3 153	1 560	16	20	117	107	6	0,2	
Lehmen	504	1 302	658	2	12	32	50	-28	-2,1	
Löf	214	1 470	752	3	8	57	62	-12	-0,8	
Macken	215	360	180	2	4	7	20	-15	-4,0	
Niederfell	217	1 005	582	4	15	40	34	-5	-0,5	
Nörtershausen	219	1 154	576	4	6	14	28	-17	-1,5	
Oberfell	220	1 161	601	2	11	69	57	3	0,3	
Rhens, St.	221	3 037	1 559	19	15	136	108	33	1,1	
Spay	223	1 917	1 001	8	6	37	47	-8	-0,4	
Waldesch	227	2 302	1 164	17	9	77	61	24	1,1	
Winningen	230	2 455	1 244	13	14	76	92	-17	-0,7	
Wolken	231	1 087	562	7	4	59	40	22	2,1	
VG Vallendar	07	16 121	8 265	84	123	1 068	822	205	1,3	
Niederwerth	218	1 275	625	5	5	38	45	-7	-0,5	
Urbar	224	3 209	1 608	16	14	137	126	14	0,4	
Vallendar, St.	226	9 151	4 769	49	89	798	549	205	2,3	
Weitersburg	229	2 486	1 263	14	15	95	102	-7	-0,3	
VG Vordereifel	03	16 444	8 258	83	94	563	480	79	0,5	
Acht	001	78	34	-	1	-	2	-3	-3,7	
Anschau	004	276	143	2	1	12	12	1	0,4	
Arft	006	247	122	-	-	12	7	5	2,1	
Baar	007	719	348	6	8	24	38	-16	-2,2	
Bermel	011	347	176	1	4	8	8	-3	-0,9	
Boos	014	621	317	3	1	22	18	6	1,0	
Ditscheid	019	264	132	-	3	9	3	3	1,1	
Ettringen	025	2 816	1 441	15	12	99	88	15	0,5	
Hausten	034	384	200	7	4	2	8	-3	-0,8	
Herresbach	035	500	239	3	3	13	17	-3	-0,6	
Hirten	036	261	133	1	-	12	8	5	2,0	
Kehrig	043	1 223	608	3	1	38	28	12	1,0	
Kirchwald	049	1 000	509	6	7	38	24	14	1,4	
Kottenheim	055	2 543	1 288	8	24	85	89	-17	-0,7	
Langenfeld	060	668	331	3	5	20	21	-3	-0,4	
Langscheid	061	84	37	1	-	2	4	-1	-1,2	
Lind	063	56	23	-	1	6	-	5	9,8	
Luxem	066	335	162	3	2	11	7	6	1,8	
Monreal	074	788	405	5	4	31	14	18	2,3	
Münc	077	262	131	-	1	9	2	6	2,3	
Nachtsheim	079	554	273	4	-	13	21	-4	-0,7	
Reudelsterz	092	364	181	5	2	15	15	3	0,8	
Sankt Johann	097	925	482	4	4	39	14	25	2,8	
Siebenbach	099	200	94	-	3	2	6	-7	-3,4	
Virneburg	105	368	182	1	1	21	14	7	1,9	
Weiler	110	510	245	2	1	18	12	7	1,4	
Welschenbach	113	51	22	-	1	2	-	1	2,0	
VG Weißenthurm	08	35 279	17 634	183	246	1 431	1 304	63	0,2	
Bassenheim	202	2 901	1 426	11	15	135	98	33	1,2	
Kaltenengers	209	2 202	1 088	9	10	145	125	19	0,9	
Kettig	211	3 493	1 762	15	30	172	117	42	1,2	
Mülheim-Kärlich, St.	216	11 312	5 734	59	68	364	350	3	0,0	
Sankt Sebastian	222	2 685	1 392	14	16	97	117	-21	-0,8	
Urmitz	225	3 427	1 718	16	19	88	103	-17	-0,5	
Weißenthurm, St.	228	9 259	4 514	59	88	430	394	4	0,0	

Landkreis (LK) Verbandsgemeinde (VG) Gemeinde	Schlüssel- nummer	Bevölkerung am 31.12.2022		Veränderung im 2. Halbjahr 2022					Bevölkerungszu- bzw. -abnahme (-)	%
		insgesamt	weiblich	Ge- borene	Ge- storbene	Zuge- zogene	Fortge- zogene			
								Anzahl		
LK Neuwied	138	187 440	95 166	915	1 223	7 483	6 599	574	0,3	
Neuwied, gkSt.	045	65 986	33 558	355	490	2 149	1 857	155	0,2	
VG Asbach	01	23 577	11 840	108	145	967	766	161	0,7	
Asbach	003	7 605	3 831	29	51	274	266	-16	-0,2	
Buchholz (Ww.)	080	4 756	2 381	20	19	138	104	34	0,7	
Neustadt (Wied)	044	6 666	3 342	39	51	296	217	67	1,0	
Windhagen	077	4 550	2 286	20	24	259	179	76	1,7	
VG Bad Hönningen	02	12 381	6 281	43	98	690	477	162	1,3	
Bad Hönningen, St.	004	6 133	3 151	19	45	363	249	90	1,5	
Hammerstein	024	347	178	2	1	28	22	7	2,1	
Leutesdorf	038	1 746	888	7	14	117	92	19	1,1	
Rheinbrohl	063	4 155	2 064	15	38	182	114	46	1,1	
VG Dierdorf	03	11 092	5 624	49	56	505	460	38	0,3	
Dierdorf, St.	012	5 977	3 012	34	29	294	241	57	1,0	
Großmaischeid	023	2 334	1 189	7	8	80	61	19	0,8	
Isenburg	031	620	301	1	8	46	62	-23	-3,6	
Kleinmaischeid	034	1 323	694	6	6	67	69	-2	-0,2	
Marienhäuser	201	483	243	-	-	7	8	-1	-0,2	
Stebach	069	355	185	1	5	11	19	-12	-3,3	
VG Linz am Rhein	04	19 259	9 760	98	126	876	793	57	0,3	
Dattenberg	009	1 508	774	4	6	50	60	-12	-0,8	
Kasbach-Ohlenberg	501	1 411	691	6	5	63	61	2	0,1	
Leubsdorf	037	1 640	832	5	10	55	35	18	1,1	
Linz am Rhein, St.	041	6 412	3 310	33	55	303	272	10	0,2	
Ockenfels	055	1 049	517	9	2	45	43	8	0,8	
Skt. Katharinen (LK Neuwied)	068	3 468	1 767	10	26	105	126	-37	-1,1	
Vettelschoß	075	3 771	1 869	31	22	255	196	68	1,8	
VG Puderbach	05	15 255	7 761	68	81	700	767	-80	-0,5	
Dernbach	011	1 070	572	3	9	64	65	-6	-0,6	
Döttesfeld	013	656	332	3	5	38	42	-4	-0,6	
Dürrholz	014	1 302	642	8	3	93	109	-16	-1,2	
Hanroth	025	636	332	3	1	12	18	-4	-0,6	
Harschbach	027	432	212	3	1	7	17	-8	-1,8	
Linkenbach	040	546	279	5	4	46	26	21	4,0	
Niederhofen	048	457	238	1	3	21	20	-1	-0,2	
Niederwambach	050	453	221	-	1	14	9	4	0,9	
Oberdreis	052	891	450	3	4	39	44	-6	-0,7	
Puderbach	057	2 467	1 282	12	12	113	110	3	0,1	
Ratzert	058	246	128	1	2	10	3	6	2,5	
Raubach	059	2 014	1 026	15	16	97	91	5	0,2	
Rodenbach bei Puderbach	064	690	345	3	3	13	34	-21	-3,0	
Steimel	070	1 304	674	-	4	63	69	-13	-1,0	
Urbach	074	1 499	735	5	8	52	91	-37	-2,4	
Woldert	078	592	293	3	5	18	19	-3	-0,5	
VG Rengsdorf-Waldbreitbach	09	26 757	13 616	136	173	1 053	1 004	9	0,0	
Anhausen	002	1 395	717	6	6	40	54	-14	-1,0	
Bonefeld	005	958	459	4	3	45	23	24	2,6	
Breitscheid	006	2 261	1 132	9	8	103	69	35	1,6	
Datzeroth	010	315	164	3	-	10	4	9	2,9	
Ehlscheid	015	1 550	780	10	6	76	85	-5	-0,3	
Hardert	026	838	424	5	8	36	45	-12	-1,4	
Hausen (Wied)	007	1 903	978	8	29	90	66	1	0,1	
Hümmerich	030	810	395	6	5	21	17	5	0,6	
Kurtscheid	036	997	513	4	3	40	19	22	2,3	
Meinborn	042	551	270	5	6	28	19	8	1,5	

noch:
T 6

Bevölkerung am 31.12.2022 und Bevölkerungsbewegung vom 1.7. – 31.12.2022 nach Landkreisen, Verbandsgemeinden und Gemeinden

Landkreis (LK) Verbandsgemeinde (VG) Gemeinde	Schlüssel- nummer	Bevölkerung am 31.12.2022		Veränderung im 2. Halbjahr 2022					Bevölkerungszu- bzw. -abnahme (-)	%
		insgesamt	weiblich	Ge- borene	Ge- storbene	Zuge- zogene	Fortge- zogene			
								Anzahl		
noch: LK Neuwied	138									
Melsbach	043	2 011	1 021	10	11	48	63	-17	-0,8	
Niederbreitbach	047	1 546	797	8	5	44	68	-21	-1,3	
Oberhonnefeld-Gierend	053	1 042	531	3	6	43	62	-23	-2,2	
Oberraden	054	676	325	3	5	27	27	-1	-0,1	
Rengsdorf	061	2 872	1 455	19	17	167	152	17	0,6	
Roßbach	065	1 492	766	6	7	51	39	10	0,7	
Rüscheid	066	849	429	4	5	27	27	-2	-0,2	
Straßenhaus	071	2 000	1 040	15	18	66	59	5	0,3	
Thalhausen	072	778	383	2	3	20	46	-27	-3,4	
Waldbreitbach	076	1 913	1 037	6	22	71	60	-5	-0,3	
VG Unkel	07	13 133	6 726	58	54	543	475	72	0,6	
Bruchhausen	008	978	477	5	2	24	18	9	0,9	
Erpel	019	2 551	1 288	9	8	70	98	-26	-1,0	
Rheinbreitbach	062	4 566	2 324	20	18	232	173	61	1,4	
Unkel, St.	073	5 038	2 637	24	26	217	186	28	0,6	
LK Rhein-Hunsrück-Kreis	140	105 566	53 182	469	757	4 628	4 084	264	0,3	
Boppard, St.	501	15 616	8 024	56	134	634	571	-17	-0,1	
VG Hunsrück-Mittelrhein	09	24 124	12 035	106	162	875	791	36	0,1	
Badenhard	005	161	80	3	2	3	3	1	0,6	
Beulich	201	491	239	2	1	9	14	-4	-0,8	
Bickenbach	014	352	179	1	1	11	17	-6	-1,7	
Birkheim	016	142	78	-	2	5	3	-	-	
Damscheid	025	671	321	5	3	18	28	-8	-1,2	
Dörth	031	528	250	1	2	10	12	-3	-0,6	
Emmelshausen, St.	036	4 948	2 543	18	37	152	158	-25	-0,5	
Gondershausen	043	1 302	626	9	12	54	36	16	1,2	
Halsenbach	045	1 308	596	5	12	41	40	-2	-0,2	
Hausbay	047	215	110	-	-	9	10	-1	-0,5	
Hungenroth	060	279	131	2	-	16	21	-3	-1,1	
Karbach	063	645	301	3	3	18	16	2	0,3	
Kratzenburg	075	394	194	3	5	3	6	-5	-1,3	
Laudert	080	453	217	4	2	19	14	7	1,6	
Leiningen	084	731	368	4	5	27	21	5	0,7	
Lingerhahn	087	521	251	1	3	19	16	1	0,2	
Maisborn	089	141	70	-	1	10	-	9	6,8	
Mermuth	093	236	118	-	-	10	5	5	2,2	
Morshausen	205	351	173	1	2	20	11	8	2,3	
Mühlpfad	098	54	23	-	-	-	3	-3	-5,3	
Ney	102	355	183	1	4	10	16	-9	-2,5	
Niederburg	104	668	348	4	5	11	14	-4	-0,6	
Niedert	108	120	60	1	-	-	5	-4	-3,2	
Norath	110	497	251	2	2	20	17	3	0,6	
Oberwesel, St.	112	2 864	1 452	12	30	96	94	-16	-0,6	
Perscheid	116	323	173	-	1	12	12	-1	-0,3	
Pfalzfeld	117	617	303	3	2	23	31	-7	-1,1	
Sankt Goar, St.	133	2 928	1 469	17	17	160	74	87	3,1	
Schwall	140	311	177	2	-	8	16	-5	-1,6	
Thörlingen	149	146	69	-	1	1	-	-	-	
Urbar	155	693	348	1	6	17	13	-	-	
Utzenhain	156	110	56	1	-	1	2	-	-	
Wiebelsheim	161	569	278	-	1	62	63	-2	-0,4	
VG Kastellaun	03	16 304	8 228	84	109	705	576	100	0,6	
Alterkülz	001	380	185	-	-	12	16	-4	-1,0	
Bell (Hunsrück)	009	1 441	717	6	10	52	42	6	0,4	
Beltheim	010	2 001	1 006	9	22	100	53	33	1,7	

Landkreis (LK) Verbandsgemeinde (VG) Gemeinde	Schlüssel- nummer	Bevölkerung am 31.12.2022		Veränderung im 2. Halbjahr 2022					Bevölkerungszu- bzw. -abnahme (-)	%
		insgesamt	weiblich	Ge- borene	Ge- storbene	Zuge- zogene	Fortge- zogene			
								Anzahl		
noch: LK Rhein-Hunsrück-Kreis 140										
Braunshorn	018	661	325	4	5	20	12	7	1,1	
Buch	021	864	424	3	5	31	25	4	0,5	
Dommershausen	202	1 099	556	5	2	29	43	-11	-1,0	
Gödenroth	042	489	247	-	4	8	19	-15	-3,0	
Hasselbach	046	229	114	5	3	7	3	6	2,7	
Hollnich	055	308	146	3	1	10	11	-1	-0,3	
Kastellaun, St.	064	5 732	2 912	37	40	316	246	66	1,2	
Korweiler	073	79	39	-	-	2	3	-1	-1,3	
Lahr	502	167	83	-	-	8	3	5	3,1	
Mastershausen	204	1 010	523	3	5	29	23	4	0,4	
Michelbach	095	208	113	2	-	12	9	5	2,5	
Mörsdorf	503	611	324	2	7	34	28	1	0,2	
Roth	131	259	129	-	3	18	6	9	3,6	
Spesenroth	147	142	72	1	1	4	8	-4	-2,7	
Uhler	153	342	171	4	1	7	14	-4	-1,2	
Zilshausen	504	282	142	-	-	6	12	-6	-2,1	
VG Kirchberg (Hunsrück)	04	20 162	10 066	91	144	1 025	974	5	0,0	
Bärenbach	006	468	227	2	1	19	30	-10	-2,1	
Belg	007	116	55	-	-	5	7	-2	-1,7	
Büchenbeuren	024	1 793	868	13	15	121	150	-30	-1,6	
Dickenschied	028	697	345	1	3	19	37	-20	-2,8	
Dill	029	209	106	2	-	5	5	2	1,0	
Dillendorf	030	564	280	3	5	22	26	-6	-1,1	
Gehlweiler	040	218	112	3	1	1	8	-5	-2,2	
Gemünden	041	1 331	674	6	27	108	82	6	0,5	
Hahn	044	208	104	1	2	9	8	-	-	
Hecken	048	106	51	1	-	1	1	1	1,0	
Heinzenbach	049	450	219	-	1	30	12	17	3,9	
Henau	050	159	87	-	1	3	3	-1	-0,6	
Hirschfeld (Hunsrück)	053	283	134	2	1	9	4	6	2,2	
Kappel	062	434	213	1	-	8	18	-9	-2,0	
Kirchberg (Hunsrück), St.	067	4 107	2 069	20	20	228	185	44	1,1	
Kludenbach	071	120	58	-	1	3	4	-2	-1,6	
Laufersweiler	081	811	411	5	5	36	41	-5	-0,6	
Lautzenhausen	082	409	185	1	1	37	37	-	-	
Lindenschied	086	177	85	-	1	2	11	-10	-5,3	
Maitzborn	090	105	52	1	1	-	1	-1	-0,9	
Metzenhausen	094	96	46	-	3	2	-	-1	-1,0	
Nieder Kostenz	105	178	86	1	-	4	5	-	-	
Niedersohren	107	447	198	1	3	7	8	-3	-0,7	
Niederweiler	109	397	194	2	-	14	12	5	1,3	
Ober Kostenz	111	246	126	-	2	4	18	-16	-6,1	
Raversbeuren	120	125	69	-	1	2	1	-	-	
Reckershausen	122	355	180	-	5	16	24	-13	-3,5	
Rödelhausen	128	125	61	1	4	6	8	-5	-3,8	
Rödern	129	191	103	-	1	10	9	-	-	
Rohrbach	130	171	84	-	2	5	2	1	0,6	
Schlierschied	135	176	91	2	-	3	1	4	2,3	
Schwarzen	141	137	68	-	1	7	5	3	2,2	
Sohren	145	3 370	1 725	14	27	231	164	55	1,7	
Sohrschied	146	108	61	-	1	-	4	-5	-4,4	
Todenroth	151	82	39	-	-	2	5	-3	-3,5	
Unzenberg	154	408	190	3	1	17	16	3	0,7	
Wahlenau	159	212	114	2	3	9	8	-	-	
Womrath	163	193	105	2	2	10	7	3	1,6	
Woppenroth	164	225	121	1	2	4	5	-2	-0,9	
Würrich	165	155	70	-	-	6	2	4	2,6	
VG Simmern-Rheinböllen	08	29 360	14 829	132	208	1 389	1 172	140	0,5	
Altweidelbach	002	279	135	2	1	7	5	3	1,1	

noch:
T 6

Bevölkerung am 31.12.2022 und Bevölkerungsbewegung vom 1.7. – 31.12.2022 nach Landkreisen, Verbandsgemeinden und Gemeinden

Landkreis (LK) Verbandsgemeinde (VG) Gemeinde	Schlüssel- nummer	Bevölkerung am 31.12.2022		Veränderung im 2. Halbjahr 2022					Bevölkerungszu- bzw. -abnahme (-)	%
		insgesamt	weiblich	Ge- borene	Ge- storbene	Zuge- zogene	Fortge- zogene			
								Anzahl		
noch: LK Rhein-Hunsrück-Kreis 140										
Argenthal	003	1 668	835	10	14	56	52	-	-	
Belweiler	008	185	91	-	3	3	7	-7	-3,6	
Benzweiler	011	214	103	1	3	17	13	2	0,9	
Bergenhausen	012	118	62	1	-	8	-	9	8,3	
Biebern	015	301	142	-	1	17	7	9	3,1	
Bubach	020	237	111	1	4	14	12	-1	-0,4	
Budenbach	023	196	107	1	1	18	20	-3	-1,5	
Dichtelbach	027	637	319	1	5	32	16	12	1,9	
Ellern (Hunsrück)	035	927	461	5	2	51	33	21	2,3	
Erbach	037	279	146	2	2	8	13	-5	-1,8	
Fronhofen	039	237	113	-	2	12	8	2	0,9	
Holzbach	056	556	278	3	3	47	35	12	2,2	
Horn	058	332	176	2	-	3	8	-3	-0,9	
Keidelheim	065	330	171	-	4	13	7	2	0,6	
Kisselbach	068	606	301	1	4	28	28	-3	-0,5	
Klosterkumbd	070	271	120	-	1	12	11	-	-	
Külz (Hunsrück)	076	483	250	1	3	13	16	-5	-1,0	
Kümbdchen	077	504	244	1	2	17	17	-1	-0,2	
Laubach	079	425	203	-	2	14	28	-16	-3,6	
Liebshausen	085	494	250	2	3	11	22	-12	-2,4	
Mengerschied	092	728	358	3	2	22	13	10	1,4	
Mörschbach	096	354	170	1	-	16	11	6	1,7	
Mutterschied	099	457	227	-	1	15	18	-4	-0,9	
Nannhausen	100	623	314	-	-	38	30	8	1,3	
Neuerkirch	101	317	160	3	2	2	5	-2	-0,6	
Niederkumbd	106	330	162	1	1	9	2	7	2,2	
Ohlweiler	113	324	161	-	-	18	19	-1	-0,3	
Oppertshausen	115	131	63	1	-	5	2	4	3,1	
Pleizenhausen	118	316	161	1	4	48	41	3	1,0	
Ravengiersburg	119	333	176	1	3	15	10	3	0,9	
Rayerschied	121	104	53	-	1	-	-	-1	-1,0	
Reich	123	349	175	3	3	18	9	9	2,6	
Rheinböllen, St.	125	4 249	2 137	23	31	205	174	26	0,6	
Riegenroth	126	251	117	1	1	13	7	5	2,0	
Riesweiler	127	781	396	1	4	22	17	2	0,3	
Sargenroth	134	473	241	3	1	26	28	-	-	
Schnorbach	138	262	127	1	3	5	8	-5	-1,9	
Schönborn	139	279	137	2	1	13	7	7	2,6	
Simmern/Hunsrück, St.	144	8 035	4 190	44	82	416	346	31	0,4	
Steinbach	148	133	65	1	-	6	11	-4	-2,9	
Tiefenbach	150	759	380	8	7	34	24	11	1,5	
Wahlbach	158	182	94	-	-	6	3	3	1,7	
Wüschheim	166	311	147	-	1	36	29	6	2,0	
LK Rhein-Lahn-Kreis 141										
Lahnstein, gkSt.	075	18 433	9 527	88	159	915	654	190	1,0	
VG Aar-Einrich 11										
Allendorf	001	595	303	2	5	11	16	-8	-1,3	
Berghausen	010	300	160	-	-	10	10	-	-	
Berndroth	011	403	205	3	1	12	14	-	-	
Biebrich	013	337	169	1	3	18	2	14	4,3	
Bremberg	018	272	132	1	2	11	11	-1	-0,4	
Burgschwalbach	020	1 064	529	4	6	41	59	-20	-1,8	
Dörsdorf	032	425	218	1	-	14	6	9	2,2	
Ebertshausen	034	131	73	-	-	1	4	-4	-3,0	
Eisighofen	036	269	129	2	-	15	12	5	1,9	
Ergeshausen	039	136	65	-	1	4	3	-	-	
Flacht	043	1 006	498	3	8	36	30	1	0,1	

noch: T 6 Bevölkerung am 31.12.2022 und Bevölkerungsbewegung vom 1.7. – 31.12.2022 nach Landkreisen, Verbandsgemeinden und Gemeinden

Landkreis (LK) Verbandsgemeinde (VG) Gemeinde	Schlüssel- nummer	Bevölkerung am 31.12.2022		Veränderung im 2. Halbjahr 2022					Bevölkerungszu- bzw. -abnahme (-)	%
		insgesamt	weiblich	Ge- borene	Ge- storbene	Zuge- zogene	Fortge- zogene	Anzahl		
noch: LK Rhein-Lahn-Kreis 141										
Gutenacker	050	365	176	1	2	14	7	6	1,7	
Hahnstätten	051	2 939	1 494	17	36	95	115	-40	-1,3	
Herold	054	410	205	-	1	17	11	5	1,2	
Kaltenholzhausen	065	544	277	3	2	5	18	-12	-2,2	
Katzenelnbogen, St.	068	2 261	1 199	8	46	138	87	13	0,6	
Klingelbach	073	746	386	2	2	31	33	-3	-0,4	
Kördorf	074	562	279	2	3	20	22	-3	-0,5	
Lohrheim	081	609	301	2	1	14	10	5	0,8	
Mittelfischbach	088	143	72	-	-	7	7	-	-	
Mudershausen	089	438	211	1	3	8	13	-7	-1,6	
Netzbach	093	363	170	4	5	12	5	6	1,7	
Niedermeisen	095	1 463	721	2	6	47	42	2	0,1	
Niedertiefenbach	096	182	90	3	-	8	8	3	1,7	
Oberfischbach	101	148	74	-	2	5	8	-5	-3,3	
Obermeisen	102	716	347	6	4	15	31	-13	-1,8	
Reckenroth	113	237	121	2	1	12	8	5	2,2	
Rettert	117	444	220	2	2	14	10	4	0,9	
Roth	118	207	102	-	-	3	3	-	-	
Schiesheim	125	270	147	1	1	20	16	4	1,5	
Schönborn	126	732	376	2	3	45	30	14	1,9	
VG Bad Ems-Nassau	10	28 701	14 645	140	195	1 341	1 220	72	0,3	
Arzbach	201	1 681	851	8	16	54	55	-8	-0,5	
Attenhausen	003	419	220	3	-	14	13	4	1,0	
Bad Ems, St.	006	9 936	5 117	41	75	577	549	-3	-0,0	
Becheln	008	657	326	3	6	27	18	6	0,9	
Dausenau	025	1 267	646	3	10	53	23	23	1,8	
Dessighofen	026	176	88	-	1	7	6	-	-	
Dienethal	027	229	117	2	1	17	15	3	1,3	
Dornholzhausen	033	209	105	2	-	6	1	7	3,5	
Fachbach	041	1 278	665	6	8	51	34	15	1,2	
Frücht	044	552	287	1	3	12	22	-12	-2,1	
Geisig	046	355	177	4	2	10	5	7	2,0	
Hömburg	058	323	161	2	1	5	6	-	-	
Kemmenau	071	517	267	5	1	26	26	3	0,6	
Lollschied	082	188	92	-	1	9	4	4	2,2	
Miellen	086	332	166	6	4	10	18	-6	-1,8	
Misselberg	087	90	55	-	-	-	5	-5	-5,3	
Nassau, St.	091	4 688	2 357	30	42	244	196	38	0,8	
Nievern	098	1 001	515	3	5	39	40	-3	-0,3	
Obernhof	103	389	201	2	1	20	20	1	0,3	
Oberwies	106	150	75	1	2	5	4	-	-	
Pohl	111	334	164	2	1	8	9	-	-	
Schweighausen	127	223	113	2	1	13	15	-1	-0,4	
Seelbach	128	438	226	3	-	31	38	-4	-0,9	
Singhofen	129	1 798	924	8	10	49	59	-11	-0,6	
Sulzbach	132	189	94	-	-	7	2	5	2,7	
Weinähr	135	456	214	-	3	8	9	-4	-0,9	
Winden	139	729	373	3	-	32	28	7	1,0	
Zimmerschied	141	97	49	-	1	7	-	6	6,6	
VG Diez	03	25 470	12 753	94	194	1 182	1 063	13	0,1	
Altendiez	002	2 177	1 133	3	22	101	91	-10	-0,5	
Aull	005	416	211	-	1	15	23	-9	-2,1	
Balduinstein	503	587	296	1	4	16	15	-2	-0,3	
Birlenbach	014	1 572	800	10	10	71	63	7	0,4	
Charlottenberg	021	149	85	-	1	1	8	-8	-5,1	
Cramberg	022	482	252	-	1	11	11	-1	-0,2	
Diez, St.	029	11 211	5 458	41	98	613	554	-1	-0,0	
Dörnberg	030	456	233	5	2	11	20	-6	-1,3	
Eppenrod	038	745	376	4	4	36	24	12	1,6	

Landkreis (LK) Verbandsgemeinde (VG) Gemeinde	Schlüssel- nummer	Bevölkerung am 31.12.2022		Veränderung im 2. Halbjahr 2022					Bevölkerungszu- bzw. -abnahme (-)	%
		insgesamt	weiblich	Ge- borene	Ge- storbene	Zuge- zogene	Fortge- zogene			
								Anzahl		
noch: LK Rhein-Lahn-Kreis 141										
Geilnau	045	348	187	2	-	9	20	-9	-2,5	
Gückingen	049	1 146	593	6	3	53	34	21	1,9	
Hambach	052	489	252	1	2	21	24	-5	-1,0	
Heistenbach	053	1 019	514	6	13	37	25	4	0,4	
Hirschberg	057	396	203	2	1	16	15	3	0,8	
Holzappel	059	1 048	516	4	11	42	34	1	0,1	
Holzheim	061	882	462	2	2	22	23	-1	-0,1	
Horhausen	062	316	157	1	1	18	8	10	3,3	
Isselbach	064	371	185	-	3	15	14	-2	-0,5	
Langenscheid	076	519	255	-	5	33	15	14	2,8	
Laurenburg	077	292	143	3	4	17	19	-3	-1,0	
Scheidt	124	326	178	-	1	6	8	-3	-0,9	
Steinsberg	130	229	114	-	2	7	1	4	1,8	
Wasenbach	133	294	150	3	3	11	14	-3	-1,0	
VG Loreley	09	16 563	8 300	69	121	626	566	13	0,1	
Auel	004	179	88	-	3	6	1	2	1,1	
Bornich	016	951	473	2	5	16	14	-1	-0,1	
Braubach, St.	501	2 975	1 481	16	25	115	99	6	0,2	
Dachsenhausen	023	994	498	3	3	38	39	-1	-0,1	
Dahlheim	024	860	438	3	6	29	22	4	0,5	
Dörscheid	031	399	211	1	3	10	5	3	0,8	
Filsen	042	635	315	1	6	18	30	-15	-2,3	
Kamp-Bornhofen	066	1 583	823	6	24	67	48	2	0,1	
Kaub, St.	069	828	403	3	7	44	43	-3	-0,4	
Kestert	072	616	294	3	2	33	25	11	1,8	
Lierschied	079	491	260	2	1	23	24	-	-	
Lykershausen	083	231	111	3	-	5	9	-1	-0,4	
Nochern	099	490	241	-	6	12	6	-	-	
Osterspai	108	1 282	646	8	5	39	42	1	0,1	
Patersberg	109	341	166	-	3	11	12	-4	-1,2	
Prath	112	291	139	1	5	9	9	-4	-1,4	
Reichenberg	114	161	76	2	1	14	5	10	6,6	
Reitzenhain	115	352	175	4	2	8	1	9	2,6	
Skt. Goarshn., Loreleyst., St.	121	1 284	634	5	8	84	79	2	0,2	
Sauerthal	122	144	72	-	1	6	3	2	1,4	
Weisel	136	1 017	513	3	5	19	37	-20	-1,9	
Weyer	138	459	243	3	-	20	13	10	2,2	
VG Nastätten	07	16 497	8 317	58	93	649	525	86	0,5	
Berg	009	249	127	-	2	3	4	-3	-1,2	
Bettendorf	012	340	163	2	3	22	6	15	4,6	
Bogel	015	810	405	5	4	33	38	-4	-0,5	
Buch	019	598	297	1	6	11	14	-8	-1,3	
Diethardt	502	230	119	1	2	6	8	-3	-1,3	
Ehr	035	74	40	-	-	2	3	-1	-1,3	
Endlichhofen	037	148	65	-	1	8	4	3	2,1	
Eschbach	040	155	85	-	-	13	3	10	6,9	
Gemmerich	047	549	273	2	2	11	15	-4	-0,7	
Hainau	110	157	78	-	1	2	2	-1	-0,6	
Himmighofen	055	326	158	-	1	12	8	3	0,9	
Holzhausen an der Haide	060	1 189	607	5	3	38	43	-3	-0,3	
Hunzel	063	267	141	2	2	9	13	-4	-1,5	
Kasdorf	067	234	114	2	1	3	3	1	0,4	
Kehlbach	070	171	94	1	4	9	13	-7	-3,9	
Lautert	078	245	127	-	-	4	8	-4	-1,6	
Lipporn	080	273	146	2	3	16	7	8	3,0	
Marienfels	084	323	155	2	1	16	19	-2	-0,6	
Miehlen	085	2 049	1 025	8	7	76	60	17	0,8	
Nastätten, St.	092	4 409	2 269	15	25	242	154	77	1,8	
Niederbachheim	094	275	139	2	1	15	16	-	-	

Landkreis (LK) Verbandsgemeinde (VG) Gemeinde	Schlüssel- nummer	Bevölkerung am 31.12.2022		Veränderung im 2. Halbjahr 2022					Bevölkerungszu- bzw. -abnahme (-)	%
		insgesamt	weiblich	Ge- borene	Ge- storbene	Zuge- zogene	Fortge- zogene	Anzahl		
noch: LK Rhein-Lahn-Kreis	141									
Niederwallmenach	097	403	193	-	4	11	15	-8	-1,9	
Oberbachheim	100	200	91	-	1	3	4	-3	-1,5	
Obertiefenbach	104	377	192	-	2	11	12	-3	-0,8	
Oberwallmenach	105	197	99	1	2	8	10	-3	-1,5	
Oelsberg	107	559	280	1	3	12	8	1	0,2	
Rettershain	116	320	164	2	3	13	6	6	1,9	
Ruppertshofen	120	331	161	3	1	19	12	9	2,8	
Strüth	131	316	166	-	2	4	6	-4	-1,3	
Weidenbach	134	114	53	-	1	2	-	1	0,9	
Welterod	137	457	215	1	5	15	8	3	0,7	
Winterwerb	140	152	76	-	-	-	3	-3	-1,9	
LK Rhein-Pfalz-Kreis	338	155 921	79 340	752	1 062	5 140	5 087	-270	-0,2	
Bobenheim-Roxheim	004	10 062	5 184	47	87	282	300	-57	-0,6	
Böhl-Iggelheim	005	10 583	5 485	39	94	334	239	40	0,4	
Limburgerhof	017	11 669	6 006	59	84	354	304	23	0,2	
Mutterstadt	019	13 139	6 747	82	83	558	520	28	0,2	
Schifferstadt, St.	025	20 615	10 369	110	130	741	726	-5	-0,0	
VG Dannstadt-Schauernheim	01	13 705	6 938	70	80	451	492	-51	-0,4	
Dannstadt-Schauernheim	006	7 500	3 818	33	53	277	257	2	0,0	
Hochdorf-Assenheim	014	3 271	1 621	19	11	98	126	-21	-0,6	
Rödersheim-Gronau	022	2 934	1 499	18	16	76	109	-32	-1,1	
VG Lamsheim-Heßheim	06	17 182	8 731	70	124	586	557	-22	-0,1	
Beindersheim	002	3 359	1 731	13	25	112	110	-9	-0,3	
Großniedesheim	009	1 370	689	7	6	57	39	19	1,4	
Heßheim	012	3 174	1 616	14	20	96	107	-19	-0,6	
Heuchelheim bei Frankenthal	013	1 266	633	4	5	51	59	-8	-0,6	
Kleinniedesheim	015	936	483	4	13	48	28	11	1,2	
Lamsheim	016	7 077	3 579	28	55	222	214	-16	-0,2	
VG Maxdorf	04	12 894	6 551	40	85	427	416	-33	-0,3	
Birkenheide	003	3 134	1 612	13	20	97	104	-16	-0,5	
Fußgönheim	008	2 535	1 274	10	18	66	102	-44	-1,7	
Maxdorf	018	7 225	3 665	17	47	264	210	27	0,4	
VG Rheinauen	08	24 371	12 378	115	174	695	760	-131	-0,5	
Altrip	001	7 728	3 939	32	49	178	210	-49	-0,6	
Neuhofen	020	7 205	3 709	27	55	199	212	-47	-0,6	
Otterstadt	021	3 478	1 743	20	18	97	89	9	0,3	
Waldsee	026	5 960	2 987	36	52	221	249	-44	-0,7	
VG Römerberg-Dudenhofen	07	21 701	10 951	120	121	712	773	-62	-0,3	
Dudenhofen	007	6 008	3 026	34	45	169	184	-26	-0,4	
Hanhofen	010	2 599	1 302	12	8	85	121	-32	-1,2	
Harthausen	011	3 187	1 596	17	32	114	98	1	0,0	
Römerberg	023	9 907	5 027	57	36	344	370	-5	-0,1	
LK Südliche Weinstraße	337	112 631	57 252	443	697	4 342	3 853	237	0,2	
VG Annweiler am Trifels	01	17 120	8 691	66	108	687	567	82	0,5	
Albersweiler	001	1 997	1 014	7	13	72	52	16	0,8	
Annweiler am Trifels, St.	501	7 254	3 699	29	58	329	236	65	0,9	
Dernbach	017	433	230	1	1	18	23	-5	-1,1	
Eußerthal	024	910	475	5	4	33	41	-7	-0,8	
Gossersweiler-Stein	033	1 423	701	9	4	44	40	9	0,6	
Münchweiler am Klingbach	054	216	102	-	3	15	11	1	0,5	

Landkreis (LK) Verbandsgemeinde (VG) Gemeinde	Schlüssel- nummer	Bevölkerung am 31.12.2022		Veränderung im 2. Halbjahr 2022					Bevölkerungszu- bzw. -abnahme (-)	%
		insgesamt	weiblich	Ge- borene	Ge- storbene	Zuge- zogene	Fortge- zogene			
								Anzahl		
noch: LK Südliche Weinstraße 337										
Ramberg	064	986	494	5	5	53	41	13	1,3	
Rinntal	067	689	345	3	4	25	26	-2	-0,3	
Silz	074	731	365	2	4	24	34	-12	-1,6	
Völkersweiler	078	575	286	1	2	11	17	-7	-1,2	
Waldhambach	080	382	198	1	2	11	14	-4	-1,0	
Waldröhrbach	081	427	222	1	1	33	17	16	3,9	
Wernersberg	083	1 097	560	2	7	19	15	-1	-0,1	
VG Bad Bergzabern	02	24 934	12 706	95	154	1 116	922	135	0,5	
Bad Bergzabern, St.	005	8 732	4 585	39	64	468	389	53	0,6	
Barbelroth	006	680	343	3	4	23	15	7	1,0	
Birkenhördt	008	658	326	1	7	26	27	-7	-1,1	
Böllenborn	013	225	114	1	3	8	7	-1	-0,4	
Dierbach	018	548	274	2	3	11	11	-	-	
Dörrenbach	019	916	469	2	3	24	28	-5	-0,5	
Gleiszellen-Gleishorbach	029	790	408	4	5	13	35	-23	-2,8	
Hergersweiler	037	235	115	-	2	11	9	-	-	
Kapellen-Drusweiler	045	995	512	8	5	29	26	6	0,6	
Kapsweyer	046	912	453	6	4	31	34	-1	-0,1	
Klingenmünster	049	2 340	1 105	4	9	98	98	-3	-0,1	
Niederhorbach	055	477	239	2	2	13	12	1	0,2	
Niederrotterbach	056	346	172	1	-	6	7	-	-	
Oberhausen	058	448	237	2	3	12	16	-5	-1,1	
Oberrotterbach	059	1 132	581	3	13	67	32	25	2,3	
Oberschlettenbach	060	140	73	-	-	12	2	10	7,7	
Pleisweiler-Oberhofen	062	852	443	2	2	35	36	-	-	
Schweigen-Rechtenbach	071	1 392	708	3	8	54	46	3	0,2	
Schweighofen	072	587	298	4	4	13	16	-3	-0,5	
Steinfeld	076	1 897	947	6	10	126	57	65	3,5	
Vorderweidenthal	079	632	304	2	3	36	19	13	2,1	
VG Edenkoben	03	20 490	10 293	85	128	742	703	-4	-0,0	
Altdorf	002	897	459	-	1	18	30	-14	-1,5	
Böbingen	011	794	402	2	6	24	25	-2	-0,3	
Burrweiler	015	781	410	-	6	19	19	-7	-0,9	
Edenkoben, St.	020	6 693	3 317	27	56	284	292	-37	-0,5	
Edesheim	021	2 439	1 240	12	18	86	63	16	0,7	
Flemlingen	025	389	195	1	1	11	12	-1	-0,3	
Freimersheim (Pfalz)	027	1 017	497	6	9	47	30	14	1,4	
Gleisweiler	028	611	320	3	3	21	22	-1	-0,2	
Gommersheim	032	1 560	804	7	7	51	41	10	0,6	
Großfischlingen	035	595	289	5	1	23	18	9	1,5	
Hainfeld	036	895	429	3	2	27	36	-8	-0,9	
Kleinfischlingen	048	321	157	-	1	15	9	5	1,6	
Rhodt unter Rietburg	066	1 176	622	3	7	55	49	2	0,2	
Roschbach	069	863	441	4	1	18	20	1	0,1	
Venningen	077	908	440	7	4	16	23	-4	-0,4	
Weyher in der Pfalz	084	551	271	5	5	27	14	13	2,4	
VG Herxheim	04	15 378	7 894	66	93	593	516	52	0,3	
Herxheim bei Landau/Pfalz	038	10 872	5 597	44	67	463	358	84	0,8	
Herxheimweyher	039	556	279	-	1	26	9	16	3,0	
Insheim	044	2 179	1 125	17	11	51	84	-27	-1,2	
Rohrbach	068	1 771	893	5	14	53	65	-21	-1,2	
VG Landau-Land	05	13 807	6 986	60	91	496	474	-10	-0,1	
Billigheim-Ingenheim	007	3 817	1 972	14	27	132	162	-44	-1,1	
Birkweiler	009	724	357	8	6	24	18	8	1,1	
Böchingen	012	731	381	3	4	22	18	3	0,4	
Eschbach	022	631	313	2	3	36	25	8	1,3	
Frankweiler	026	864	440	5	7	28	26	-	-	

Landkreis (LK) Verbandsgemeinde (VG) Gemeinde	Schlüssel- nummer	Bevölkerung am 31.12.2022		Veränderung im 2. Halbjahr 2022					Bevölkerungszu- bzw. -abnahme (-)	%
		insgesamt	weiblich	Ge- borene	Ge- storbene	Zuge- zogene	Fortge- zogene			
								Anzahl		
noch: LK Südliche Weinstraße 337										
Göcklingen	031	884	443	2	5	20	28	-13	-1,4	
Heuchelheim-Klingen	040	826	419	2	5	37	23	12	1,5	
Ilbesheim bei Landau i. d. Pf.	042	1 156	583	6	8	28	36	-10	-0,9	
Impflingen	043	929	458	5	7	39	18	19	2,1	
Knöringen	050	441	220	1	2	14	24	-11	-2,4	
Leinsweiler	051	532	265	3	2	28	18	12	2,3	
Ranschbach	065	626	322	4	5	23	21	4	0,6	
Siebeldingen	073	1 027	504	3	7	41	37	-1	-0,1	
Walsheim	082	619	309	2	3	24	20	3	0,5	
VG Maikammer	06	8 124	4 140	30	61	278	265	-17	-0,2	
Kirrweiler (Pfalz)	047	2 018	1 009	12	17	61	76	-20	-1,0	
Maikammer	052	4 423	2 265	7	30	161	124	15	0,3	
Sankt Martin	070	1 683	866	11	14	56	65	-12	-0,7	
VG Offenbach an der Queich	07	12 778	6 542	41	62	430	406	-1	-0,0	
Bornheim	014	1 517	785	2	5	38	51	-16	-1,0	
Essingen	023	2 273	1 150	8	10	88	90	-4	-0,2	
Hochstadt (Pfalz)	041	2 671	1 343	11	14	127	99	22	0,8	
Offenbach an der Queich	061	6 317	3 264	20	33	177	166	-3	-0,0	
LK Südwestpfalz 340										
VG Dahrer Felsenland	01	14 256	7 203	52	142	411	393	-74	-0,5	
Bobenthal	001	280	136	1	3	9	9	-2	-0,7	
Bruchweiler-Bärenbach	501	1 573	782	7	14	44	56	-19	-1,2	
Bundenthal	502	1 063	538	3	9	33	26	1	0,1	
Busenberg	002	1 187	612	7	13	15	26	-17	-1,4	
Dahn, St.	004	4 532	2 304	13	53	159	128	-9	-0,2	
Erfweiler	009	1 187	585	5	13	22	33	-19	-1,6	
Erlenbach bei Dahn	010	329	164	1	3	21	9	10	3,1	
Fischbach bei Dahn	011	1 464	764	5	13	28	42	-22	-1,5	
Hirschthal	021	87	42	-	2	5	2	-1	-1,1	
Ludwigswinkel	029	780	400	1	5	15	23	-12	-1,5	
Niederschlettenbach	033	288	145	1	-	10	6	5	1,8	
Nothweiler	034	128	65	-	3	6	2	1	0,8	
Rumbach	039	419	209	2	6	21	9	8	1,9	
Schindhard	043	523	255	5	4	15	17	-1	-0,2	
Schönau (Pfalz)	045	416	202	1	1	8	5	3	0,7	
VG Hauenstein	02	8 754	4 467	33	78	312	276	-9	-0,1	
Darstein	005	196	95	1	-	8	8	1	0,5	
Dimbach	006	194	99	-	2	12	1	9	4,9	
Hauenstein	014	3 969	2 039	16	50	128	96	-2	-0,1	
Hinterweidenthal	020	1 543	781	7	14	67	60	-	-	
Lug	030	606	308	3	3	25	19	6	1,0	
Schwanheim	047	587	299	2	3	15	17	-3	-0,5	
Spirkelbach	049	663	347	2	4	18	32	-16	-2,4	
Wilgartswiesen	057	996	499	2	2	39	43	-4	-0,4	
VG Pirmasens-Land	03	11 967	6 077	41	90	337	401	-114	-0,9	
Bottenbach	205	738	379	2	4	16	14	-	-	
Eppenbrunn	008	1 284	645	3	16	33	72	-52	-3,9	
Hilst	019	322	170	-	2	12	7	3	0,9	
Kröppen	026	684	351	5	6	14	37	-24	-3,4	
Lemberg	028	3 676	1 878	15	29	121	111	-4	-0,1	
Obersimten	036	615	319	2	7	15	21	-11	-1,8	
Ruppertsweiler	040	1 518	769	3	6	40	44	-7	-0,5	
Schweix	048	290	147	2	4	13	5	6	2,1	
Trulben	052	1 163	591	1	7	39	42	-10	-0,9	

Landkreis (LK) Verbandsgemeinde (VG) Gemeinde	Schlüssel- nummer	Bevölkerung am 31.12.2022		Veränderung im 2. Halbjahr 2022					Bevölkerungszu- bzw. -abnahme (-)	%
		insgesamt	weiblich	Ge- borene	Ge- storbene	Zuge- zogene	Fortge- zogene			
								Anzahl		
noch: LK Südwestpfalz	340									
Vinningen	053	1 677	828	8	9	34	48	-15	-0,9	
VG Rodalben	04	14 065	7 189	55	94	421	439	-56	-0,4	
Clausen	003	1 462	748	7	11	49	52	-7	-0,5	
Donsieders	007	904	449	4	8	21	28	-9	-1,0	
Leimen	027	965	468	1	1	24	40	-16	-1,6	
Merzalben	031	1 202	623	5	3	37	29	10	0,8	
Münchweiler an der Rodalb	032	2 857	1 477	11	11	77	98	-22	-0,8	
Rodalben, St.	038	6 675	3 424	27	60	213	192	-12	-0,2	
VG Thaleisweiler-Wallhalben	09	17 373	8 766	79	162	484	462	-64	-0,4	
Biedershausen	204	185	97	1	4	5	4	-2	-1,1	
Hersberg	017	824	405	3	8	29	16	7	0,9	
Hettenhausen	018	225	117	2	2	3	7	-4	-1,7	
Höheisweiler	023	827	412	2	9	15	23	-15	-1,8	
Höhfröschen	024	907	449	3	3	33	22	11	1,2	
Knopp-Labach	215	422	215	4	2	8	7	3	0,7	
Krähenberg	216	172	94	1	1	6	6	-	-	
Maßweiler	217	934	480	6	8	18	25	-9	-1,0	
Nünsweiler	035	766	393	3	6	23	8	12	1,6	
Obernheim-Kirchenarnbach	219	1 617	812	6	14	38	38	-8	-0,5	
Petersberg	037	860	433	2	10	16	24	-16	-1,8	
Reifenberg	220	795	404	5	9	26	23	-1	-0,1	
Rieschweiler-Mühlbach	222	2 084	1 022	10	19	64	64	-9	-0,4	
Saalstadt	041	318	166	-	3	9	6	-	-	
Schauerberg	042	175	88	-	4	1	3	-6	-3,3	
Schmitshausen	224	401	194	-	3	6	5	-3	-0,7	
Thaleisweiler-Fröschen	051	3 200	1 673	17	41	121	96	-	-	
Wallhalben	225	841	399	5	3	21	22	1	0,1	
Weselberg	055	1 320	654	6	11	27	43	-21	-1,6	
Winterbach (Pfalz)	228	500	259	3	2	15	20	-4	-0,8	
VG Waldfischbach-Burgalben	06	12 039	6 125	46	82	369	391	-57	-0,5	
Geiselberg	012	794	414	5	4	23	22	2	0,3	
Heltersberg	015	2 016	1 036	8	12	54	70	-20	-1,0	
Hermersberg	016	1 722	881	9	14	38	43	-9	-0,5	
Höheinöd	022	1 198	611	4	9	34	41	-12	-1,0	
Horbach	025	495	241	1	4	18	16	-1	-0,2	
Schmalenberg	044	753	391	2	2	11	23	-12	-1,6	
Steinalben	050	390	195	2	3	24	13	10	2,6	
Waldfischbach-Burgalben	054	4 671	2 356	15	34	167	163	-15	-0,3	
VG Zweibrücken-Land	08	16 445	8 328	70	111	453	494	-82	-0,5	
Althornbach	201	680	355	4	1	23	25	1	0,1	
Battweiler	202	652	323	3	4	18	18	-1	-0,2	
Bechhofen	203	2 174	1 079	9	17	64	79	-23	-1,0	
Contwig	206	5 071	2 610	26	34	125	147	-30	-0,6	
Dellfeld	207	1 391	687	4	5	38	44	-7	-0,5	
Dietrichingen	208	350	178	3	2	5	3	3	0,9	
Großbundenbach	209	340	158	1	4	13	9	1	0,3	
Großsteinhausen	210	575	291	-	4	13	14	-5	-0,9	
Hornbach, St.	211	1 432	715	6	13	44	50	-13	-0,9	
Käshofen	212	626	321	2	4	13	16	-5	-0,8	
Kleinbundenbach	213	424	219	4	4	21	17	4	1,0	
Kleinsteinhausen	214	762	383	6	4	27	26	3	0,4	
Mauschbach	218	299	155	-	1	5	11	-7	-2,3	
Riedelberg	221	466	245	2	4	1	8	-9	-1,9	
Rosenkopf	223	371	193	-	3	3	4	-4	-1,1	
Walshausen	226	326	165	-	2	6	12	-8	-2,4	
Wiesbach	227	506	251	-	5	34	11	18	3,7	

Landkreis (LK) Verbandsgemeinde (VG) Gemeinde	Schlüssel- nummer	Bevölkerung am 31.12.2022		Veränderung im 2. Halbjahr 2022					Bevölkerungszu- bzw. -abnahme (-)	%
		insgesamt	weiblich	Ge- borene	Ge- storbene	Zuge- zogene	Fortge- zogene			
								Anzahl		
LK Trier-Saarburg	235	153 860	77 165	622	924	8 799	7 489	1 012	0,7	
VG Hermeskeil	01	16 840	7 914	64	116	3 453	2 340	1 060	6,7	
Bescheid	005	395	187	-	2	6	1	3	0,8	
Beuren (Hochwald)	008	945	482	3	8	22	20	-3	-0,3	
Damflos	014	657	347	2	5	18	10	5	0,8	
Geisfeld	030	488	244	1	5	7	14	-11	-2,2	
Grimburg	035	437	210	4	1	11	15	-1	-0,2	
Gusenburg	036	1 143	574	3	6	23	31	-11	-1,0	
Hermeskeil, St.	045	8 013	3 473	33	54	3 150	2 073	1 051	15,1	
Hinzert-Pöler	047	292	147	4	-	10	11	3	1,0	
Naurath (Wald)	092	217	105	-	-	16	10	6	2,8	
Neuhütten	093	729	373	2	6	19	15	-	-	
Rascheid	112	471	220	-	2	13	16	-5	-1,1	
Reinsfeld	114	2 498	1 265	11	22	142	87	43	1,8	
Züsch	153	555	287	1	5	16	37	-20	-3,5	
VG Konz	03	32 604	16 505	153	204	1 300	1 289	-39	-0,1	
Kanzem	055	648	325	3	6	27	21	3	0,5	
Konz, St.	068	18 403	9 414	87	138	783	741	-8	-0,0	
Nittel	095	2 655	1 343	16	12	137	131	11	0,4	
Oberbillig	096	981	504	3	4	29	32	-5	-0,5	
Onsdorf	101	151	84	-	-	8	3	5	3,4	
Pellingen	106	1 253	624	8	5	35	43	-5	-0,4	
Tawern	132	2 640	1 270	14	15	59	87	-29	-1,1	
Temmels	133	792	388	2	1	17	28	-9	-1,1	
Wasserliesch	143	2 222	1 132	5	7	71	89	-20	-0,9	
Wawern	144	642	317	4	5	20	20	-1	-0,2	
Wellen	146	808	388	4	4	48	39	8	1,0	
Wiltingen	148	1 409	716	7	7	66	55	11	0,8	
VG Ruwer	04	18 666	9 438	78	121	700	609	49	0,3	
Bonerath	010	230	116	-	2	5	1	2	0,9	
Farschweiler	021	836	422	4	5	36	25	9	1,1	
Gusterath	037	2 029	1 038	12	16	62	66	-8	-0,4	
Gutweiler	038	750	378	3	9	42	23	13	1,8	
Herl	044	260	131	1	5	24	9	11	4,4	
Hinzenburg	046	127	65	-	1	-	4	-5	-3,8	
Holzerath	050	465	228	5	2	14	9	8	1,8	
Kasel	056	1 304	652	9	10	59	57	2	0,2	
Korlingen	070	796	389	2	3	31	38	-8	-1,0	
Lorscheid	080	547	287	1	7	22	15	1	0,2	
Mertesdorf	085	1 733	898	6	12	85	61	18	1,0	
Morscheid	090	913	467	2	3	27	19	7	0,8	
Ollmuth	100	156	80	-	3	5	1	1	0,6	
Osburg	103	2 355	1 192	10	9	48	63	-13	-0,5	
Pluwig	107	1 695	841	7	17	60	60	-10	-0,6	
Riveris	116	405	207	3	2	8	9	-	-	
Schöndorf	124	793	412	2	4	29	29	-2	-0,3	
Sommerau	129	78	41	-	-	9	7	2	2,6	
Thomm	135	1 083	547	5	6	29	42	-14	-1,3	
Waldrach	141	2 111	1 047	6	5	105	71	35	1,7	
VG Saarburg-Kell	08	34 095	17 153	137	183	1 327	1 149	134	0,4	
Ayl	002	1 553	795	4	6	50	54	-7	-0,4	
Baldringen	003	264	135	4	4	1	2	-1	-0,4	
Fisch	025	413	196	3	3	20	16	4	1,0	
Freudenburg	028	1 833	912	6	9	65	67	-5	-0,3	
Greimerath	033	953	487	3	10	28	33	-12	-1,2	
Heddert	040	275	136	2	-	12	12	2	0,7	
Hentern	043	434	218	2	3	44	9	34	8,5	
Irsch	052	1 583	783	9	4	62	51	16	1,0	

Landkreis (LK) Verbandsgemeinde (VG) Gemeinde	Schlüssel- nummer	Bevölkerung am 31.12.2022		Veränderung im 2. Halbjahr 2022					Bevölkerungszu- bzw. -abnahme (-)	%
		insgesamt	weiblich	Ge- borene	Ge- storbene	Zuge- zogene	Fortge- zogene			
								Anzahl		
noch: LK Trier-Saarburg										
	235									
Kastel-Stadt	057	432	216	1	2	7	2	4	0,9	
Kell am See	058	2 018	1 032	9	19	76	68	-2	-0,1	
Kirf	062	801	395	3	4	44	30	13	1,6	
Lampaden	072	557	275	4	4	34	20	14	2,6	
Mandern	081	884	431	1	4	33	34	-5	-0,6	
Mannebach	082	334	172	3	3	6	8	-2	-0,6	
Merzkirchen	154	842	411	5	5	33	30	4	0,5	
Ockfen	098	609	323	3	2	11	17	-5	-0,8	
Palzem	104	1 557	759	2	5	54	64	-12	-0,8	
Paschel	105	238	113	2	-	10	15	-3	-1,2	
Saarburg, St.	118	7 597	3 936	26	46	289	303	-31	-0,4	
Schillingen	119	1 233	591	8	10	42	16	24	2,0	
Schoden	122	726	391	1	7	38	11	21	3,0	
Schömerich	123	127	60	-	-	3	4	-1	-0,8	
Serrig	126	1 684	861	4	7	49	47	-2	-0,1	
Taben-Rodt	131	806	391	3	2	23	16	8	1,0	
Trassem	136	1 149	547	6	4	44	34	12	1,1	
Vierherrenborn	140	185	96	-	2	7	8	-3	-1,6	
Waldweiler	142	858	450	2	7	41	20	16	1,9	
Wincheringen	149	2 529	1 252	7	3	137	111	30	1,2	
Zerf	152	1 621	789	14	8	64	47	23	1,4	
VG Schweich an der Röm. Weinstr.	06	29 379	14 983	99	175	1 087	1 160	-147	-0,5	
Bekond	004	978	486	3	3	36	70	-34	-3,4	
Detzem	015	628	319	4	3	16	11	6	1,0	
Ensch	019	445	214	-	2	13	26	-15	-3,3	
Fell	022	2 552	1 277	7	15	89	75	6	0,2	
Föhren	026	3 084	1 565	19	13	93	90	9	0,3	
Kenn	060	2 914	1 500	9	14	135	126	7	0,2	
Klüsserath	063	1 133	563	3	11	61	48	5	0,4	
Köwerich	067	394	204	2	-	22	24	-	-	
Leiwen	074	1 656	858	4	6	92	89	1	0,1	
Longen	077	116	57	1	1	10	14	-4	-3,3	
Longuich	078	1 401	697	4	5	53	59	-7	-0,5	
Mehring	083	2 477	1 257	15	12	53	93	-38	-1,5	
Naurath (Eifel)	091	347	170	-	4	6	10	-8	-2,3	
Pölich	108	437	220	1	11	24	16	-1	-0,2	
Riol	115	1 277	653	3	6	43	51	-11	-0,9	
Sleich	120	248	119	-	1	8	8	-1	-0,4	
Schweich, St.	125	7 992	4 169	23	64	289	305	-57	-0,7	
Thörnich	134	217	104	-	-	6	5	1	0,5	
Trittenheim	207	1 083	551	1	4	38	40	-6	-0,6	
VG Trier-Land	07	22 276	11 172	91	125	932	942	-45	-0,2	
Aach	001	1 125	589	6	7	50	87	-38	-3,3	
Franzenheim	027	363	174	-	4	12	11	-3	-0,8	
Hockweiler	048	288	153	-	1	13	6	6	2,1	
Igel	051	2 110	1 059	11	13	110	107	1	0,0	
Kordel	069	2 159	1 087	11	15	88	72	11	0,5	
Langsur	073	1 877	906	2	5	95	67	25	1,3	
Newel	094	2 770	1 422	13	12	88	114	-25	-0,9	
Ralingen	111	2 097	1 049	6	8	81	80	-1	-0,0	
Trierweiler	137	3 790	1 931	17	33	143	154	-25	-0,7	
Welschbillig	501	2 628	1 279	12	13	143	126	14	0,5	
Zemmer	151	3 069	1 523	13	14	109	118	-10	-0,3	

Landkreis (LK) Verbandsgemeinde (VG) Gemeinde	Schlüssel- nummer	Bevölkerung am 31.12.2022		Veränderung im 2. Halbjahr 2022					Bevölkerungszu- bzw. -abnahme (-)	%
		insgesamt	weiblich	Ge- borene	Ge- storbene	Zuge- zogene	Fortge- zogene			
								Anzahl		
LK Vulkaneifel	233	61 769	30 841	280	447	2 671	2 492	6	0,0	
VG Daun	01	23 339	11 674	110	153	1 062	1 017	4	0,0	
Betteldorf	006	264	133	1	2	11	6	4	1,5	
Bleckhausen	008	294	143	-	1	5	9	-5	-1,7	
Brockscheid	011	192	96	-	2	7	4	1	0,5	
Darscheid	014	960	490	5	3	44	51	-5	-0,5	
Daun, St.	501	8 179	4 156	42	48	349	319	25	0,3	
Demerath	016	294	147	1	1	13	15	-2	-0,7	
Deudesfeld	017	443	203	7	3	117	86	35	8,6	
Dockweiler	018	703	340	3	4	45	33	11	1,6	
Dreis-Brück	020	826	398	2	5	38	32	3	0,4	
Ellscheid	021	300	149	-	1	16	15	-	-	
Gefell	025	84	42	-	1	-	-	-1	-1,2	
Gillendorf	027	1 440	724	6	6	32	37	-5	-0,3	
Hinterweiler	030	229	116	-	2	12	14	-4	-1,7	
Hörscheid	031	115	62	1	-	4	6	-1	-0,9	
Immerath	034	241	119	3	2	16	6	11	4,8	
Kirchweiler	039	402	198	2	3	17	26	-10	-2,4	
Kradenbach	040	155	82	1	2	9	9	-1	-0,6	
Mehren	042	1 435	723	5	22	58	52	-11	-0,8	
Meisburg	043	227	114	1	1	7	14	-7	-3,0	
Mückeln	046	238	120	1	1	3	6	-3	-1,2	
Nerdlen	049	234	114	1	-	5	22	-16	-6,4	
Niederstadtfeld	052	471	232	3	4	14	22	-9	-1,9	
Oberstadtfeld	055	557	265	1	5	39	21	14	2,6	
Sarmersbach	061	185	93	1	1	4	10	-6	-3,1	
Saxler	062	66	33	-	-	2	3	-1	-1,5	
Schalkenmehren	063	630	305	7	6	38	45	-6	-0,9	
Schönbach	064	253	127	1	2	4	9	-6	-2,3	
Schutz	065	156	76	-	1	10	2	7	4,7	
Steineberg	067	200	108	-	-	15	27	-12	-5,7	
Steiningen	068	217	105	3	2	6	7	-	-	
Strohn	070	502	251	2	4	10	6	2	0,4	
Strotzbüsch	071	433	205	2	7	16	8	3	0,7	
Üdersdorf	075	1 118	559	-	7	39	34	-2	-0,2	
Udler	074	283	148	2	2	9	8	2	0,7	
Utzerath	077	189	90	2	-	26	21	7	3,8	
Wallenborn	079	419	199	1	1	1	15	-14	-3,2	
Weidenbach	081	257	131	-	1	4	7	-4	-1,5	
Winkel (Eifel)	084	148	78	3	-	17	10	10	7,2	
VG Gerolstein	06	31 224	15 589	135	231	1 311	1 201	7	0,0	
Basberg	002	84	40	-	-	3	8	-5	-5,6	
Berlingen	004	210	107	-	-	2	7	-5	-2,3	
Berndorf	005	506	263	1	2	12	11	1	0,2	
Birgel	007	444	214	1	2	27	30	-4	-0,9	
Birresborn	204	1 086	550	7	3	41	45	-	-	
Densborn	209	527	250	1	1	32	12	20	3,9	
Dohm-Lammersdorf	019	205	103	2	1	-	5	-4	-1,9	
Duppach	211	271	133	1	2	8	11	-4	-1,5	
Esch	022	430	220	1	4	25	17	5	1,2	
Feusdorf	023	502	247	1	4	15	20	-8	-1,6	
Gerolstein, St.	026	7 876	3 973	33	47	333	299	17	0,2	
Gönnersdorf	028	488	229	2	5	22	21	-2	-0,4	
Hallschlag	214	455	220	-	1	17	10	5	1,1	
Hillesheim, St.	029	3 240	1 636	15	36	129	98	8	0,2	
Hohenfels-Essingen	033	332	162	1	1	17	5	12	3,8	
Jünkerath	035	1 836	925	6	20	113	109	-10	-0,5	
Kalenborn-Scheuern	036	390	210	-	-	13	7	6	1,6	
Kerpen (Eifel)	038	442	231	2	4	23	26	-5	-1,1	
Kerschenbach	219	206	101	2	-	7	9	-	-	

Landkreis (LK) Verbandsgemeinde (VG) Gemeinde	Schlüssel- nummer	Bevölkerung am 31.12.2022		Veränderung im 2. Halbjahr 2022					Bevölkerungszu- bzw. -abnahme (-)	%
		insgesamt	weiblich	Ge- borene	Ge- storbene	Zuge- zogene	Fortge- zogene	Anzahl		
noch: LK Vulkaneifel	233									
Kopp	223	159	82	-	3	4	11	-10	-5,9	
Lissendorf	041	1 158	587	7	25	78	41	18	1,6	
Mürtenbach	227	527	260	1	3	18	22	-6	-1,1	
Neroth	050	866	415	1	7	26	27	-7	-0,8	
Nohn	229	458	228	3	2	13	15	-	-	
Oberbettingen	053	697	349	6	4	26	20	8	1,2	
Oberehe-Stroheich	054	325	158	3	3	13	6	7	2,2	
Ormont	232	334	161	-	3	11	13	-6	-1,8	
Pelm	056	941	460	3	6	43	55	-15	-1,6	
Reuth	235	178	94	1	-	5	8	-2	-1,1	
Rockeskyll	058	267	143	4	1	20	24	-2	-0,7	
Salm	060	317	160	1	4	7	8	-4	-1,2	
Scheid	237	122	56	-	2	7	9	-4	-3,2	
Schüller	239	290	147	-	3	8	11	-6	-2,0	
Stadtkyll	240	1 563	783	6	10	92	78	11	0,7	
Steffeln	241	622	305	6	6	11	13	-2	-0,3	
Üxheim	076	1 323	649	5	5	24	27	-4	-0,3	
Walsdorf	080	892	426	7	9	41	43	-3	-0,3	
Wiesbaum	083	655	312	5	2	25	20	7	1,1	
VG Kelberg	04	7 206	3 578	35	63	298	274	-5	-0,1	
Arbach	201	134	71	-	1	7	1	5	3,9	
Beinhausen	003	90	50	-	-	1	-	1	1,1	
Bereborn	202	124	65	3	-	2	3	2	1,6	
Berenbach	203	176	84	1	1	1	3	-2	-1,1	
Bodenbach	205	207	106	-	1	4	2	1	0,5	
Bongard	206	242	105	1	5	6	14	-12	-4,7	
Borler	207	76	38	1	2	9	2	6	8,6	
Boxberg	010	218	107	1	2	8	14	-7	-3,1	
Brücktal	208	72	33	-	-	3	4	-1	-1,4	
Drees	210	166	87	1	1	6	7	-1	-0,6	
Gelenberg	212	85	43	-	1	2	1	-	-	
Gunderath	213	105	53	-	-	4	6	-2	-1,9	
Höchstberg	215	352	182	-	2	22	5	15	4,5	
Horperath	216	124	61	1	1	6	12	-6	-4,6	
Hörschhausen	032	130	60	2	1	4	2	3	2,4	
Kaperich	217	167	85	2	-	7	13	-4	-2,3	
Katzwinkel	037	130	58	1	1	6	6	-	-	
Kelberg	218	2 054	1 024	12	19	90	100	-17	-0,8	
Kirsbach	220	77	36	-	3	8	3	2	2,7	
Kolverath	222	106	46	-	2	7	2	3	2,9	
Kötterichen	221	125	59	1	1	7	7	-	-	
Lirstal	224	202	101	-	4	4	8	-9	-4,3	
Mannebach	225	258	130	-	-	8	9	-1	-0,4	
Mosbruch	226	161	85	-	2	3	5	-4	-2,4	
Neichen	048	132	69	-	-	3	4	-1	-0,8	
Nitz	228	27	9	-	-	-	-	-	-	
Obereiz	230	135	61	-	2	5	1	2	1,5	
Reimerath	233	72	28	-	-	3	5	-2	-2,7	
Retterath	234	315	159	2	1	24	7	18	6,1	
Sassen	236	93	47	1	1	3	2	1	1,1	
Uersfeld	242	688	354	5	6	26	21	4	0,6	
Ueß	243	51	26	-	2	4	4	-2	-3,8	
Welcherath	244	112	56	-	1	5	1	3	2,8	
LK Westerwaldkreis	143	206 282	104 112	940	1 393	8 806	8 169	188	0,1	
VG Bad Marienberg (Ww.)	01	19 533	9 718	85	163	962	857	27	0,1	
Bad Marienberg (Ww.), St.	206	6 238	3 164	28	49	326	291	14	0,2	
Bölsberg	211	216	109	-	2	9	13	-6	-2,7	

Landkreis (LK) Verbandsgemeinde (VG) Gemeinde	Schlüssel- nummer	Bevölkerung am 31.12.2022		Veränderung im 2. Halbjahr 2022					Bevölkerungszu- bzw. -abnahme (-)	%
		insgesamt	weiblich	Ge- borene	Ge- storbene	Zuge- zogene	Fortge- zogene			
								Anzahl		
noch: LK Westerwaldkreis										
	143									
Dreisbach	216	573	296	1	1	24	8	16	2,9	
Fehl-Ritzhausen	222	765	366	6	8	41	29	10	1,3	
Großseifen	227	607	317	3	6	26	20	3	0,5	
Hahn bei Marienberg	231	463	229	2	3	32	28	3	0,7	
Hardt	234	450	226	3	4	10	13	-4	-0,9	
Hof	243	1 183	571	4	8	56	72	-20	-1,7	
Kirburg	248	576	298	4	5	26	34	-9	-1,5	
Langenbach bei Kirburg	253	1 082	552	4	24	57	22	15	1,4	
Lautzenbrücken	255	456	220	1	2	32	46	-15	-3,2	
Mörlen	264	532	254	3	4	19	17	1	0,2	
Neunkhausen	270	1 020	489	3	5	24	30	-8	-0,8	
Nisterau	277	841	418	2	6	31	18	9	1,1	
Nistertal	279	1 200	557	7	11	78	57	17	1,4	
Norken	280	962	472	6	7	48	31	16	1,7	
Stockhausen-Ilfurth	297	416	207	1	4	22	15	4	1,0	
Unnau	300	1 953	973	7	14	101	113	-19	-1,0	
VG Hachenburg	02	24 549	12 429	106	164	1 062	1 068	-66	-0,3	
Alpenrod	202	1 614	808	4	7	79	83	-8	-0,5	
Astert	204	254	124	4	2	14	9	7	2,8	
Atzelgift	205	641	319	2	-	22	18	6	0,9	
Borod	212	511	254	1	1	21	14	7	1,4	
Dreifelden	215	245	121	-	2	12	27	-17	-6,5	
Gehlert	223	609	313	1	4	29	45	-19	-3,0	
Giesenhausen	225	331	157	-	3	19	12	4	1,2	
Hachenburg, St.	229	6 223	3 271	34	51	284	284	-17	-0,3	
Hattert	235	1 753	856	13	15	43	51	-10	-0,6	
Heimborn	236	264	130	-	3	16	13	-	-	
Heuzert	240	119	59	1	1	7	5	2	1,7	
Höchstenbach	241	697	340	4	3	37	36	2	0,3	
Kroppach	250	700	344	5	6	56	53	2	0,3	
Kundert	252	276	134	3	1	20	4	18	7,0	
Limbach	257	410	201	2	6	12	8	-	-	
Linden	258	146	74	1	1	11	6	5	3,5	
Lochum	259	319	148	-	-	10	13	-3	-0,9	
Luckenbach	260	659	328	3	4	33	47	-15	-2,2	
Marzhausen	261	268	134	1	-	4	8	-3	-1,1	
Merkelbach	262	423	205	1	7	17	2	9	2,2	
Mörsbach	265	409	209	1	4	12	10	-1	-0,2	
Mudenbach	267	753	378	3	4	45	19	25	3,4	
Mündersbach	268	777	389	2	8	16	24	-14	-1,8	
Müschenbach	269	969	482	4	4	24	36	-13	-1,3	
Nister	276	1 038	537	4	5	42	43	-2	-0,2	
Roßbach	287	855	435	2	1	46	51	-4	-0,5	
Steinebach an der Wied	294	820	416	3	6	34	37	-6	-0,7	
Stein-Wingert	296	229	122	-	5	5	1	-1	-0,4	
Streithausen	299	498	237	-	1	11	14	-4	-0,8	
Wahlrod	301	870	439	4	6	29	41	-14	-1,6	
Welkenbach	306	144	78	1	1	6	2	4	2,9	
Wied	310	481	257	-	1	29	33	-5	-1,0	
Winkelbach	313	244	130	2	1	17	19	-1	-0,4	
VG Höhr-Grenzhausen	03	13 749	7 075	59	99	545	475	31	0,2	
Hilgert	030	1 538	790	9	5	51	44	11	0,7	
Hillscheid	031	2 443	1 231	9	17	56	45	3	0,1	
Höhr-Grenzhausen, St.	032	9 509	4 926	41	77	423	379	9	0,1	
Kammerforst	040	259	128	-	-	15	7	8	3,2	
VG Montabaur	04	41 360	20 875	220	231	1 692	1 624	61	0,1	
Boden	005	658	347	7	2	41	15	29	4,6	
Daubach	008	473	231	3	4	12	17	-6	-1,3	

Landkreis (LK) Verbandsgemeinde (VG) Gemeinde	Schlüssel- nummer	Bevölkerung am 31.12.2022		Veränderung im 2. Halbjahr 2022					Bevölkerungszu- bzw. -abnahme (-)	%
		insgesamt	weiblich	Ge- borene	Ge- storbene	Zuge- zogene	Fortge- zogene	Anzahl		
noch: LK Westerwaldkreis										
	143									
Eitelborn	013	2 480	1 262	14	17	94	82	10	0,4	
Gackebach	020	566	281	5	2	20	14	9	1,6	
Girod	021	1 208	601	6	5	21	40	-16	-1,3	
Görgeshausen	023	927	447	7	-	67	48	26	2,9	
Großholbach	024	978	492	4	7	19	30	-14	-1,4	
Heilberscheid	026	662	317	3	2	10	22	-11	-1,6	
Heiligenroth	027	1 413	700	3	8	56	56	-5	-0,4	
Holler	033	1 032	515	4	9	60	42	12	1,2	
Horbach	034	701	358	4	14	34	32	-8	-1,1	
Hübingen	036	532	260	1	3	10	18	-10	-1,8	
Kadenbach	039	1 340	672	4	11	35	50	-22	-1,6	
Montabaur, St.	048	14 595	7 497	100	86	756	679	95	0,7	
Nentershausen	051	2 085	1 009	10	3	96	94	9	0,4	
Neuhäusel	052	2 067	1 057	9	10	65	69	-5	-0,2	
Niederelbert	053	1 736	868	8	6	72	66	7	0,4	
Niedererbach	054	1 033	524	3	6	28	33	-8	-0,8	
Nornborn	055	717	370	-	1	12	11	-	-	
Oberelbert	057	1 176	577	2	5	45	36	7	0,6	
Ruppach-Goldhausen	065	1 222	607	10	7	34	57	-20	-1,6	
Simmern	071	1 521	764	5	11	54	45	3	0,2	
Stahlhofen	072	755	369	3	7	16	22	-10	-1,3	
Untershausen	077	511	258	1	1	11	14	-3	-0,6	
Welschneudorf	079	972	492	4	4	24	32	-8	-0,8	
VG Ransbach-Baumbach	05	15 494	7 882	68	101	614	647	-65	-0,4	
Alsbach	001	646	313	1	7	17	23	-12	-1,8	
Breitenau	006	712	352	3	4	18	13	4	0,6	
Caan	007	691	341	4	4	24	23	1	0,1	
Deesen	009	755	385	2	3	44	23	20	2,7	
Hundsdorf	038	454	221	1	2	11	17	-6	-1,3	
Nauort	050	2 308	1 192	13	9	105	104	4	0,2	
Oberhaid	059	374	187	1	1	11	24	-13	-3,4	
Ransbach-Baumbach, St.	062	8 082	4 137	37	60	342	371	-51	-0,6	
Sessenbach	068	505	259	3	4	12	9	2	0,4	
Wirscheid	082	339	175	-	2	5	6	-3	-0,9	
Wittgert	084	628	320	3	5	25	34	-11	-1,7	
VG Rennerod	06	17 087	8 558	69	114	726	692	-9	-0,1	
Bretthausen	214	213	111	-	-	1	6	-5	-2,3	
Elsöff (Ww.)	218	966	503	6	2	35	25	13	1,4	
Hellenhahn-Schellenberg	237	1 230	612	3	5	62	55	4	0,3	
Hornberg	244	186	99	1	-	9	6	4	2,2	
Hüblingen	245	308	152	-	2	15	10	3	1,0	
Irmtraut	246	804	417	1	24	50	20	7	0,9	
Liebenscheid	256	827	405	2	4	23	12	9	1,1	
Neunkirchen	271	548	267	3	4	25	21	3	0,6	
Neustadt/Westerwald	272	586	294	2	10	25	17	-	-	
Niederroßbach	274	686	355	3	2	27	26	2	0,3	
Nister-Möhrendorf	278	295	149	4	-	12	9	7	2,4	
Oberrod	282	635	319	2	4	36	31	3	0,5	
Oberroßbach	283	353	167	4	-	13	16	1	0,3	
Rehe	285	1 014	499	8	5	47	40	10	1,0	
Rennerod, St.	286	4 448	2 206	22	28	200	222	-25	-0,6	
Salzburg	291	218	96	2	2	7	5	3	1,4	
Seck	292	1 199	613	2	8	32	36	-10	-0,8	
Stein-Neukirch	295	447	224	-	1	16	18	-3	-0,7	
Waigandshain	302	221	113	2	-	3	2	3	1,4	
Waldmühlen	303	323	159	-	-	21	15	6	1,9	
Westernohe	309	908	467	2	9	37	56	-26	-2,8	
Willingen	311	281	138	-	-	8	10	-2	-0,7	
Zehnhausen bei Rennerod	315	391	193	-	4	22	34	-16	-3,9	

Landkreis (LK) Verbandsgemeinde (VG) Gemeinde	Schlüssel- nummer	Bevölkerung am 31.12.2022		Veränderung im 2. Halbjahr 2022					Bevölkerungszu- bzw. -abnahme (-)	%
		insgesamt	weiblich	Ge- borene	Ge- storbene	Zuge- zogene	Fortge- zogene			
								Anzahl		
noch: LK Westerwaldkreis										
143										
VG Selters (Ww.)	07	16 625	8 299	81	127	890	687	158	1,0	
Ellenhausen	015	302	146	2	1	12	23	-10	-3,2	
Ewighausen	221	240	127	1	3	19	9	8	3,4	
Freilingen	018	730	351	6	6	58	34	24	3,4	
Freirachdorf	019	705	351	3	8	51	38	8	1,1	
Goddert	022	449	233	2	3	16	10	5	1,1	
Hartenfels	025	766	372	2	3	23	14	8	1,1	
Herschbach	029	2 999	1 497	14	21	218	97	115	4,0	
Krümmel	041	312	150	2	1	15	10	6	2,0	
Marienrachdorf	044	1 021	527	5	8	43	30	10	1,0	
Maroth	045	235	111	2	-	13	21	-6	-2,5	
Maxsain	046	1 079	517	8	15	47	52	-12	-1,1	
Nordhofen	056	537	265	1	6	22	26	-9	-1,6	
Quirnbach	061	496	265	5	8	17	10	4	0,8	
Rückeroth	064	480	237	2	4	25	21	2	0,4	
Schenkelberg	066	645	316	2	6	14	25	-14	-2,1	
Selters (Ww.), St.	067	2 937	1 507	14	20	187	160	20	0,7	
Sessenhausen	069	873	426	3	4	39	37	1	0,1	
Steinen	075	241	116	1	1	8	11	-3	-1,2	
Vielbach	078	523	263	2	1	18	25	-5	-0,9	
Weidenhahn	305	578	281	4	5	19	11	6	1,0	
Wölferlingen	085	477	241	-	3	26	23	-	-	
VG Wallmerod	08	14 821	7 478	56	96	539	543	-45	-0,3	
Arnshöfen	203	173	89	-	-	16	13	3	1,8	
Berod bei Wallmerod	208	548	279	5	4	24	23	2	0,4	
Bilkheim	210	465	229	2	2	10	14	-4	-0,9	
Dreikirchen	011	1 033	520	2	2	32	32	-	-	
Elbingen	501	353	152	1	5	19	9	6	1,7	
Ettinghausen	220	334	181	4	1	11	10	4	1,2	
Hahn am See	232	400	207	1	4	21	34	-16	-3,8	
Herschbach (Oww.)	239	951	473	5	5	49	38	11	1,2	
Hundsangen	037	2 015	1 009	5	12	65	74	-16	-0,8	
Kuhnshöfen	251	156	77	-	-	7	5	2	1,3	
Mähren	502	210	103	-	2	3	3	-2	-0,9	
Meudt	263	1 914	949	8	14	50	87	-44	-2,2	
Molsberg	266	460	242	1	3	14	13	-1	-0,2	
Niederahr	273	816	417	2	8	39	32	1	0,1	
Oberahr	281	564	275	3	3	38	28	10	1,8	
Obererbach	058	497	249	3	5	17	21	-6	-1,2	
Salz	290	881	444	4	7	25	21	1	0,1	
Steinefrenz	074	801	394	1	6	27	24	-2	-0,2	
Wallmerod	304	1 503	810	6	11	58	49	4	0,3	
Weroth	080	564	291	1	2	12	7	4	0,7	
Zehnhausen bei Wallmerod	316	183	88	2	-	2	6	-2	-1,1	
VG Westerburg	09	23 081	11 656	100	153	963	891	16	0,1	
Ailertchen	200	624	294	4	1	18	24	-3	-0,5	
Bellingen	207	632	300	4	5	26	21	4	0,6	
Berzhahn	209	501	250	4	3	26	14	13	2,7	
Brandscheid	213	480	237	4	6	27	16	9	1,9	
Enspel	219	304	150	1	-	13	5	9	3,1	
Gemünden	224	1 024	524	4	6	39	32	6	0,6	
Girkenroth	226	589	296	2	2	13	20	-7	-1,2	
Guckheim	228	961	486	4	3	8	20	-11	-1,1	
Halbs	233	353	173	2	3	14	25	-12	-3,3	
Härtlingen	230	373	181	-	1	6	8	-3	-0,8	
Hergenroth	238	447	221	1	1	35	37	-2	-0,4	
Höhn	242	3 070	1 567	14	23	122	106	6	0,2	
Kaden	247	555	282	3	4	12	26	-16	-2,8	
Kölbingen	249	989	508	1	1	31	24	6	0,6	

noch:
T 6

Bevölkerung am 31.12.2022 und Bevölkerungsbewegung vom 1.7. – 31.12.2022 nach Landkreisen, Verbandsgemeinden und Gemeinden

Landkreis (LK) Verbandsgemeinde (VG) Gemeinde	Schlüssel- nummer	Bevölkerung am 31.12.2022		Veränderung im 2. Halbjahr 2022					Bevölkerungszu- bzw. -abnahme (-)	%
		insgesamt	weiblich	Ge- borene	Ge- storbene	Zuge- zogene	Fortge- zogene			
								Anzahl		
noch: LK Westerwaldkreis		143								
Langenhahn	254	1 375	694	5	11	54	75	-28	-2,0	
Pottum	284	1 017	502	7	9	64	60	1	0,1	
Rotenhain	288	483	252	1	1	17	23	-6	-1,2	
Rothenbach	289	909	446	2	8	25	20	-1	-0,1	
Stahlhofen am Wiesensee	293	369	180	1	5	22	25	-7	-1,9	
Stockum-Püschchen	298	639	327	1	6	16	20	-9	-1,4	
Weltersburg	307	325	166	1	1	9	6	3	0,9	
Westerburg, St.	308	5 883	3 026	25	48	307	247	38	0,7	
Willmenrod	312	658	326	4	4	43	22	21	3,3	
Winnen	314	521	268	5	1	16	15	5	1,0	
VG Wirges	10	19 983	10 142	96	145	813	685	80	0,4	
Bannerscheid	003	680	334	-	3	12	17	-8	-1,2	
Dernbach (Ww.)	010	2 518	1 346	15	40	126	92	9	0,4	
Ebernhahn	012	1 218	587	10	14	51	66	-18	-1,5	
Helferskirchen	028	1 217	612	6	2	41	52	-7	-0,6	
Leuterod	042	864	436	4	2	32	28	6	0,7	
Mogendorf	047	1 350	681	6	9	59	46	10	0,7	
Moschheim	049	747	378	1	5	24	22	-2	-0,3	
Niedersayn	275	180	93	3	1	6	2	6	3,4	
Ötzingen	060	1 351	667	4	9	39	45	-11	-0,8	
Siershahn	070	2 943	1 496	13	18	116	89	23	0,8	
Staudt	073	1 274	654	3	5	40	26	12	1,0	
Wirges, St.	081	5 641	2 858	31	37	267	200	60	1,1	
Rheinland-Pfalz		4 159 150	2 104 896	19 343	27 881	178 263	161 199	8 454	0,2	

Impressum

Herausgeber:
Statistisches Landesamt Rheinland-Pfalz
Mainzer Straße 14-16
56130 Bad Ems

Telefon: 02603 71-0
Telefax: 02603 71-3150

E-Mail: poststelle@statistik.rlp.de
Internet: www.statistik.rlp.de

Kostenfreier Download im Internet: <https://www.statistik.rlp.de/publikationen/berichte>

© Statistisches Landesamt Rheinland-Pfalz · Bad Ems · 2024

Vervielfältigung und Verbreitung, auch auszugsweise, mit Quellenangabe gestattet.